

ANEXO: RELACIÓN DE EXPEDIENTES INCLUIDOS EN PROPUESTA PROVISIONAL DE RESOLUCIÓN DE SOLICITUD ANUAL DE PAGO.  
PEPAC - Operación 6503.2 - Mantenimiento de prácticas y métodos de agricultura y ganadería ecológica. Convocatoria 2023. Campaña 2023

(Orden de 28 de marzo de 2023, de la Consejería de Agricultura, Pesca, Agua y Desarrollo Rural, BOJA Nº 63 de 3 de abril de 2023)

ALMERIA

<u>APELLIDOS Y NOMBRE / RAZÓN SOCIAL</u>	<u>NIF</u>	<u>EXPEDIENTE</u>	<u>ANUALIDAD DE PAGO</u>		
ABAD ROS ADELA ANTONIA	***6705*	1260232	1ª		
<u>IMPORTE POR ANUALIDAD</u>					
	<u>2023</u>	<u>2024</u>	<u>2025</u>	<u>2026</u>	<u>2027</u>
IMPORTE MÁXIMO SUBVENCIONABLE	444,07 €	444,07 €	444,07 €	444,07 €	444,07 €
IMPORTE MEDIO DE TRANSFERENCIA (€/ha)	349,66 €	349,66 €	349,66 €	349,66 €	349,66 €

<u>RESUMEN DE UNIDADES</u>		<u>Sup. Dec. Admisible (ha)</u>	<u>Sup. Comprometida (ha)</u>	<u>Sup. ajustada compromiso (1) (ha)</u>	<u>% sobredec.</u>	<u>Sup. Propuesta (ha)</u>	<u>Importe Declarado</u>	<u>Importe Topado</u>	<u>Importe Propuesto</u>	<u>Importe tras sobredec.</u>
<u>Cód</u>	<u>GRUPO DE PAGO</u>									
433	FRUTALES REGADÍO	1,27		1,27	0,00	1,27	444,07	444,07	444,07	444,07
<b>TOTAL</b>		1,27	1,27	1,27		1,27	444,07	444,07	444,07	444,07

APLICACIÓN DE REDUCCIONES Y PENALIZACIONES

<u>GRUPO DE PAGO</u>	<u>Importe Calculado</u>	<u>Importe prereduc.</u>	<u>Criterios de subvencionabilidad y compromisos</u>	<u>Presentación tardía</u>	<u>Omisión declaración</u>	<u>Condicionalidad</u>	<u>IMPORTE (Euros) PROPUESTO</u>
FRUTALES REGADÍO	444,07	444,07	0,00	0,00	0,00	0,00	444,07
<b>TOTAL</b>	444,07	444,07					444,07

RESUMEN DE PAGOS

	<u>IMPORTE (Euros)</u>			
	<u>PROPUESTO</u>	<u>FEADER (Eje 2)</u>	<u>MAPA</u>	<u>CAPADR</u>
PROPUESTO	444,07	377,46	43,56	23,05

RECINTOS PROPUESTOS

<u>REF.</u>	<u>REFERENCIA SIGPAC</u>	<u>CULTIVO DESCRIPCIÓN CULTIVO</u>	<u>S/R G.PAGO</u>	<u>PEND. MEDIA (%)</u>	<u>SUP. DEC. ADMISIBLE (ha)</u>	<u>SUP. COMPROM. (ha)</u>	<u>SUP. AJUSTADA COMPROM. (1) (ha)</u>	<u>SUP. CONV. SIGPAC (ha)</u>	<u>SUP. CERTIE (ha)</u>	<u>SUP. CAMPO (ha)</u>	<u>SUP. CAMPO DETER. CULT. DECLARADO (ha)</u>	<u>SUP. DEC. REDUCIDA (ha)</u>	<u>SUP. PROPUESTA (ha)</u>
4193807	04-078-008-00050-001	206003 NARANJO-NAVELATE	R 433	2,80	0,27	0,27	0,27		0,27			0,27	0,27
4193810	04-078-008-00078-001	206003 NARANJO-NAVELATE	R 433	3,40	0,45	0,45	0,45		0,45			0,45	0,45
1700000004937676	04-078-008-00053-001	206003 NARANJO-NAVELATE	R 433	1,10	0,55	0,55	0,55		0,55			0,55	0,55

(1) Superficie declarada admisible ajustada con la superficie comprometida.  
(2) Factor de penalización valorando el alcance para el tipo de compromiso.



Puede verificar la integridad de una copia de este documento mediante la lectura del código QR adjunto o mediante el acceso a la dirección <a href="https://ws050.juntadeandalucia.es/verificarFirma">https://ws050.juntadeandalucia.es/verificarFirma</a> indicando el código de VERIFICACIÓN					
FIRMADO POR	JUAN JOSE SOLER GARCIA		FECHA		03/07/2024
	ROCIO GUIJARRO MILLAN				
VERIFICACIÓN	Pk2jmGCJWUB3686MPKY7GEXJCD3GC4		PÁGINA		1/2334



**APELLIDOS Y NOMBRE / RAZÓN SOCIAL**

ACOSTA RECHE MODESTO

**NIF**  
\*\*\*\*8551\*

**EXPEDIENTE**  
1182956

**ANUALIDAD DE PAGO**  
1ª

**IMPORTE POR ANUALIDAD**

	2023	2024	2025	2026	2027
IMPORTE MÁXIMO SUBVENCIONABLE	3.973,37 €	3.973,37 €	3.973,37 €	3.973,37 €	3.973,37 €
IMPORTE MEDIO DE TRANSFERENCIA (€/ha)	94,88 €	94,88 €	94,88 €	94,88 €	94,88 €

**RESUMEN DE UNIDADES**

Cód	GRUPO DE PAGO	Sup. Dec. Admisible (ha)	Sup. Comprometida (ha)	Sup. ajustada compromiso (1) (ha)	% sobredec.	Sup. Propuesta (ha)	Importe Declarado	Importe Topado	Importe Propuesto	Importe tras sobredec.
426	HERBÁCEOS	14,13		14,13	0,00	14,13	2.136,03	2.136,03	2.136,03	2.136,03
429	OLIVAR	2,71		2,71	0,00	2,71	671,81	671,81	671,81	671,81
432	FRUTALES SECANO	5,39		5,39	0,00	5,39	1.165,53	1.165,53	1.165,53	1.165,53
434	HERBÁCEOS NO ELEGIBLES	19,71		19,65	0,00	19,65	0,00	0,00	0,00	0,00
<b>TOTAL</b>		41,94	41,88	41,88		41,88	3.973,37	3.973,37	3.973,37	3.973,37

**APLICACIÓN DE REDUCCIONES Y PENALIZACIONES**

GRUPO DE PAGO	Importe Calculado	Importe prereduc.	Criterios de subvencionabilidad y compromisos	Presentación tardía	Omisión declaración	Condicionalidad	IMPORTE (Euros)
							PROPUESTO
FRUTALES SECANO	1.165,53	1.165,53	0,00	0,00	0,00	0,00	1.165,53
HERBÁCEOS	2.136,03	2.136,03	0,00	0,00	0,00	0,00	2.136,03
HERBÁCEOS NO ELEGIBLES	0,00	0,00	0,00	0,00	0,00	0,00	0,00
OLIVAR	671,81	671,81	0,00	0,00	0,00	0,00	671,81
<b>TOTAL</b>	3.973,37	3.973,37					3.973,37

**RESUMEN DE PAGOS**

PROPUESTO	IMPORTE ( Euros )		
	PROPUESTO	FEADER (Eje 2)	MAPA CAPADR
	3.973,37	3.377,37	389,78 206,22

(1) Superficie declarada admisible ajustada con la superficie comprometida.  
(2) Factor de penalización valorando el alcance para el tipo de compromiso.

Puede verificar la integridad de una copia de este documento mediante la lectura del código QR adjunto o mediante el acceso a la dirección <https://ws050.juntadeandalucia.es/verificarFirma> indicando el código de VERIFICACIÓN

FIRMADO POR	JUAN JOSE SOLER GARCIA	FECHA	03/07/2024	
	ROCIO GUIJARRO MILLAN			
VERIFICACIÓN	Pk2jmGCJWUB3686MPKY7GEXJCD3GC4	PÁGINA	2/2334	



**RECINTOS PROPUESTOS**

REF.	REFERENCIA SIGPAC	CULTIVO DESCRIPCIÓN CULTIVO	S/R	G.PAGO	PEND. MEDIA (%)	SUP. DEC. ADMISIBLE (ha)	SUP. COMPROM. (ha)	SUP. AJUSTADA COMPR.(1) (ha)	SUP. CONV. SIGPAC (ha)	SUP. CERTIF. (ha)	SUP. CAMPO (ha)	SUP. CAMPO DETER. CULT. DECLARADO (ha)	SUP. DEC. REDUCIDA (ha)	SUP. PROPUESTA (ha)
-118870	04-070-016-00100-002	5000 CEBADA-SIN VARIEDAD	S	426	4,20	0,14	0,14	0,14		0,14			0,14	0,14
170000005617088	04-070-008-00023-001	5000 CEBADA-SIN VARIEDAD	S	426	4,80	4,55	4,55	4,55		4,55			4,55	4,55
170000005617104	04-070-016-00102-001	5000 CEBADA-SIN VARIEDAD	S	426	4,50	5,05	5,05	5,05		5,05			5,05	5,05
170000005617114	04-070-015-00150-002	5000 CEBADA-SIN VARIEDAD	S	426	5,00	0,08	0,08	0,08		0,08			0,08	0,08
170000005617115	04-070-015-00151-001	5000 CEBADA-SIN VARIEDAD	S	426	3,20	0,15	0,15	0,15		0,15			0,15	0,15
170000005617116	04-070-015-00152-001	5000 CEBADA-SIN VARIEDAD	S	426	3,70	3,18	3,18	3,18		3,18			3,18	3,18
170000005617146	04-070-015-00154-001	5000 CEBADA-SIN VARIEDAD	S	426	6,10	0,07	0,07	0,07		0,07			0,07	0,07
170000005617149	04-085-001-00041-002	5000 CEBADA-SIN VARIEDAD	S	426	4,10	0,32	0,32	0,32		0,32			0,32	0,32
170000005617150	04-085-001-90015-003	5000 CEBADA-SIN VARIEDAD	S	426	3,30	0,08	0,08	0,08		0,08			0,08	0,08
170000005617154	04-070-015-00156-004	5000 CEBADA-SIN VARIEDAD	S	426	3,90	0,03	0,03	0,03		0,03			0,03	0,03
170000005617156	04-070-015-00155-006	5000 CEBADA-SIN VARIEDAD	S	426	3,20	0,48	0,48	0,48		0,48			0,48	0,48
-1551711	04-085-004-00283-002	101194 OLIVAR-LECHIN DE GRANADA	S	429	10,60	0,07	0,07	0,07		0,07			0,07	0,07
-118871	04-085-004-00283-002	101194 OLIVAR-LECHIN DE GRANADA	S	429	10,60	1,16	1,16	1,16		1,16			1,16	1,16
170000005617092	04-085-004-00286-005	101010 OLIVAR-PICUAL	S	429	9,10	0,03	0,03	0,03		0,03			0,03	0,03
170000005617093	04-085-004-00409-006	101010 OLIVAR-PICUAL	S	429	5,30	0,09	0,09	0,09		0,09			0,09	0,09
170000005617102	04-085-004-00279-002	101010 OLIVAR-PICUAL	S	429	13,20	0,01	0,01	0,01		0,01			0,01	0,01
170000005617108	04-085-004-00276-001	101010 OLIVAR-PICUAL	S	429	10,60	0,29	0,29	0,29		0,29			0,29	0,29
170000005617118	04-085-004-00276-001	101010 OLIVAR-PICUAL	S	429	10,60	0,01	0,01	0,01		0,01			0,01	0,01
170000005617119	04-085-004-00409-007	101194 OLIVAR-LECHIN DE GRANADA	S	429	10,60	0,04	0,04	0,04		0,04			0,04	0,04
170000005617120	04-085-004-00277-001	101194 OLIVAR-LECHIN DE GRANADA	R	429	11,30	0,03	0,03	0,03		0,03			0,03	0,03
170000005617123	04-085-004-00276-001	101194 OLIVAR-LECHIN DE GRANADA	S	429	10,60	0,01	0,01	0,01		0,01			0,01	0,01
170000005617124	04-085-004-00276-001	101194 OLIVAR-LECHIN DE GRANADA	S	429	10,60	0,02	0,02	0,02		0,02			0,02	0,02
170000005617126	04-085-004-90009-005	101010 OLIVAR-PICUAL	S	429	10,20	0,17	0,17	0,17		0,17			0,17	0,17
170000005617132	04-085-004-00284-004	101194 OLIVAR-LECHIN DE GRANADA	S	429	13,40	0,55	0,55	0,55		0,55			0,55	0,55
170000005617133	04-085-004-00284-004	101138 OLIVAR-HOJIBLANCA	R	429	13,40	0,19	0,19	0,19		0,19			0,19	0,19
170000005617140	04-085-004-00279-001	101194 OLIVAR-LECHIN DE GRANADA	R	429	15,10	0,04	0,04	0,04		0,04			0,04	0,04
-1402923	04-070-015-00137-005	104057 ALMENDROS-AVIJOR	S	432	2,90	2,50	2,50	2,50		2,50			2,50	2,50
-1402922	04-070-015-00260-004	104057 ALMENDROS-AVIJOR	S	432	3,80	0,20	0,20	0,20		0,20			0,20	0,20
170000005617097	04-070-008-00025-001	124022 PISTACHO-KERMAN	S	432	5,40	1,80	1,80	1,80		1,80			1,80	1,80
170000005617100	04-070-015-00136-005	104057 ALMENDROS-AVIJOR	S	432	3,20	0,24	0,24	0,24		0,24			0,24	0,24
170000005617127	04-085-004-00409-003	104024 ALMENDROS-MARCONA	S	432	8,40	0,17	0,17	0,17		0,17			0,17	0,17
170000005617158	04-085-004-00288-001	104022 ALMENDROS-LARGUETA	S	432	14,90	0,28	0,28	0,28		0,28			0,28	0,28
170000005617160	04-085-004-00103-004	104024 ALMENDROS-MARCONA	S	432	9,60	0,04	0,04	0,04		0,04			0,04	0,04
170000005617162	04-085-004-00281-002	104024 ALMENDROS-MARCONA	S	432	6,20	0,16	0,16	0,16		0,16			0,16	0,16
-1353022	04-070-016-00081-004	20000 BARBECHO TRADICIONAL-SIN VARIEDAD	S	434	3,60	2,45	2,45	2,45		2,45			2,45	2,45
-1353021	04-070-016-00081-004	20000 BARBECHO TRADICIONAL-SIN VARIEDAD	S	434	3,60	0,07	0,01	0,01		0,01			0,01	0,01
-1353020	04-070-015-00110-001	20000 BARBECHO TRADICIONAL-SIN VARIEDAD	S	434	5,30	0,03	0,03	0,03		0,03			0,03	0,03
-118873	04-085-004-00284-006	20000 BARBECHO TRADICIONAL-SIN VARIEDAD	R	434	9,60	0,14	0,14	0,14		0,14			0,14	0,14
170000005617089	04-070-015-00140-001	20000 BARBECHO TRADICIONAL-SIN VARIEDAD	S	434	3,50	0,04	0,04	0,04		0,04			0,04	0,04
170000005617090	04-070-015-00141-002	20000 BARBECHO TRADICIONAL-SIN VARIEDAD	S	434	4,60	0,74	0,74	0,74		0,74			0,74	0,74
170000005617091	04-070-015-00142-003	20000 BARBECHO TRADICIONAL-SIN VARIEDAD	S	434	5,20	0,05	0,05	0,05		0,05			0,05	0,05
170000005617094	04-070-016-00078-001	20000 BARBECHO TRADICIONAL-SIN VARIEDAD	S	434	2,60	0,10	0,10	0,10		0,10			0,10	0,10
170000005617095	04-070-016-00081-004	20000 BARBECHO TRADICIONAL-SIN VARIEDAD	S	434	3,60	2,75	2,75	2,75		2,75			2,75	2,75
170000005617103	04-070-015-00144-001	20000 BARBECHO TRADICIONAL-SIN VARIEDAD	S	434	3,50	0,02	0,02	0,02		0,02			0,02	0,02
170000005617109	04-070-015-00110-001	20000 BARBECHO TRADICIONAL-SIN VARIEDAD	S	434	5,30	0,53	0,53	0,53		0,53			0,53	0,53
170000005617111	04-070-015-00134-001	20000 BARBECHO TRADICIONAL-SIN VARIEDAD	S	434	2,90	1,30	1,30	1,30		1,30			1,30	1,30
170000005617112	04-070-015-00155-006	20000 BARBECHO TRADICIONAL-SIN VARIEDAD	S	434	3,20	0,07	0,07	0,07		0,07			0,07	0,07
170000005617134	04-070-016-00070-001	20000 BARBECHO TRADICIONAL-SIN VARIEDAD	S	434	5,20	3,42	3,42	3,42		3,42			3,42	3,42
170000005617135	04-070-015-00182-001	20000 BARBECHO TRADICIONAL-SIN VARIEDAD	S	434	6,40	0,31	0,31	0,31		0,31			0,31	0,31
170000005617136	04-070-008-00050-001	20000 BARBECHO TRADICIONAL-SIN VARIEDAD	S	434	7,10	3,58	3,58	3,58		3,58			3,58	3,58
170000005617137	04-070-016-00106-004	20000 BARBECHO TRADICIONAL-SIN VARIEDAD	S	434	4,80	0,16	0,16	0,16		0,16			0,16	0,16
170000005617138	04-070-016-00107-002	20000 BARBECHO TRADICIONAL-SIN VARIEDAD	S	434	5,00	0,84	0,84	0,84		0,84			0,84	0,84
170000005617139	04-070-015-00183-001	20000 BARBECHO TRADICIONAL-SIN VARIEDAD	S	434	4,20	0,13	0,13	0,13		0,13			0,13	0,13
170000005617142	04-070-015-00147-002	20000 BARBECHO TRADICIONAL-SIN VARIEDAD	S	434	3,40	0,24	0,24	0,24		0,24			0,24	0,24
170000005617147	04-070-016-00082-003	20000 BARBECHO TRADICIONAL-SIN VARIEDAD	S	434	6,00	0,05	0,05	0,05		0,05			0,05	0,05
170000005617148	04-070-015-00147-002	20000 BARBECHO TRADICIONAL-SIN VARIEDAD	S	434	3,40	0,46	0,46	0,46		0,46			0,46	0,46
170000005617152	04-070-015-00167-006	20000 BARBECHO TRADICIONAL-SIN VARIEDAD	S	434	4,50	0,11	0,11	0,11		0,11			0,11	0,11
170000005617153	04-070-016-00077-001	20000 BARBECHO TRADICIONAL-SIN VARIEDAD	S	434	5,40	0,16	0,16	0,16		0,16			0,16	0,16
170000005617155	04-070-016-00069-001	20000 BARBECHO TRADICIONAL-SIN VARIEDAD	S	434	4,00	1,96	1,96	1,96		1,96			1,96	1,96

**INCIDENCIAS**

**INCIDENCIA DESCRIPCIÓN**

- 4272 Verifica que las líneas de declaración de las Solicitudes Únicas no tienen solapes con la capa de Retroactividad Gráfica (ambas de la misma campaña) a nivel de expediente/línea de declaración gráfica de la solicitud.  
Ref:-1353021 Recinto:04-070-016-00081-00004 Cultivo: - Agregado de la referencia del recinto.:0 Zona de la referencia del recinto.:0 Superficie solapada.:0,06 Id. Incid.:95941844
- 100402 Recinto solicitado no forma parte de ningún organismo de control autorizado para la producción ecológica en Andalucía o fecha de inscripción posterior al plazo establecido ( Anexo I. Criterios de Subvencionabilidad. Orden 28 de marzo de 2023 ).  
Ref:-985118 Recinto:04-070-015-00152-00004 Cultivo:113000 OTROS FRUTALES-SIN VARIEDAD Secano

(1) Superficie declarada admisible ajustada con la superficie comprometida.  
(2) Factor de penalización valorando el alcance para el tipo de compromiso.

Puede verificar la integridad de una copia de este documento mediante la lectura del código QR adjunto o mediante el acceso a la dirección <a href="https://ws050.juntadeandalucia.es/verificarFirma">https://ws050.juntadeandalucia.es/verificarFirma</a> indicando el código de VERIFICACIÓN					
FIRMADO POR	JUAN JOSE SOLER GARCIA		FECHA		03/07/2024
	ROCIO GUIJARRO MILLAN				
VERIFICACIÓN	Pk2jmGCJWUB3686MPKY7GEXJCD3GC4		PÁGINA		3/2334



**INCIDENCIAS**

**INCIDENCIA DESCRIPCIÓN**

- 100406 Ref:-118872 Recinto:04-085-004-00283-00005 Cultivo:104022 ALMENDROS-LARGUETA Secano  
Grupo de cultivo declarado en el recinto no coincide con el grupo de cultivo existente en el organismo de control autorizado para la producción ecológica en Andalucía ( Anexo I. Criterios de Subvencionabilidad. Orden 28 de marzo de 2023 ).  
Ref:-118872 Recinto:04-085-004-00283-00005 Cultivo:104022 ALMENDROS-LARGUETA Secano Grupo de SIPEA:OLIVAR
- 100424 Solicita recinto que no está comprometido para la operación.  
Ref:-985118 Recinto:04-070-015-00152-00004 Cultivo:113000 OTROS FRUTALES-SIN VARIEDAD Secano  
Ref:1700000005617157 Recinto:04-085-002-00222-00001 Cultivo:104024 ALMENDROS-MARCONA Regadío  
Ref:1700000005617163 Recinto:04-085-002-00286-00001 Cultivo:104024 ALMENDROS-MARCONA Regadío  
Ref:1700000005617159 Recinto:04-085-004-00104-00001 Cultivo:104024 ALMENDROS-MARCONA Regadío  
Ref:-118872 Recinto:04-085-004-00283-00005 Cultivo:104022 ALMENDROS-LARGUETA Secano

(1) Superficie declarada admisible ajustada con la superficie comprometida.  
(2) Factor de penalización valorando el alcance para el tipo de compromiso.

Puede verificar la integridad de una copia de este documento mediante la lectura del código QR adjunto o mediante el acceso a la dirección <https://ws050.juntadeandalucia.es/verificarFirma> indicando el código de VERIFICACIÓN

FIRMADO POR	JUAN JOSE SOLER GARCIA	FECHA	03/07/2024	
	ROCIO GUIJARRO MILLAN			
VERIFICACIÓN	Pk2jmGCJWUB3686MPKY7GEXJCD3GC4	PÁGINA	4/2334	





**APELLIDOS Y NOMBRE / RAZÓN SOCIAL** **NIF** **EXPEDIENTE** **ANUALIDAD DE PAGO**  
 ACUÑA NAVARRO MARIA \*\*\*\*5013\* 1275961 1ª

**IMPORTE POR ANUALIDAD**

	2023	2024	2025	2026	2027
IMPORTE MÁXIMO SUBVENCIONABLE	286,72 €	286,72 €	286,72 €	286,72 €	286,72 €
IMPORTE MEDIO DE TRANSFERENCIA (€/ha)	349,66 €	349,66 €	349,66 €	349,66 €	349,66 €

**RESUMEN DE UNIDADES**

Cód	GRUPO DE PAGO	Sup. Dec. Admisible (ha)	Sup. Comprometida (ha)	Sup. ajustada compromiso (1) (ha)	% sobredec.	Sup. Propuesta (ha)	Importe Declarado	Importe Topado	Importe Propuesto	Importe tras sobredec.
433	FRUTALES REGADÍO	0,82		0,82	0,00	0,82	286,72	286,72	286,72	286,72
<b>TOTAL</b>		0,82	0,82	0,82		0,82	286,72	286,72	286,72	286,72

**APLICACIÓN DE REDUCCIONES Y PENALIZACIONES**

GRUPO DE PAGO	Importe Calculado	Importe prerreduc.	Criterios de subvencionabilidad y compromisos	Presentación tardía	Omisión declaración	Condicionabilidad	IMPORTE (Euros) PROPUESTO
FRUTALES REGADÍO	286,72	286,72	0,00	0,00	0,00	0,00	286,72
<b>TOTAL</b>	286,72	286,72					286,72

**RESUMEN DE PAGOS**

	IMPORTE ( Euros )			
	PROPUESTO	FEADER (Eje 2)	MAPA	CAPADR
PROPUESTO	286,72	243,71	28,13	14,88

**RECINTOS PROPUESTOS**

REF.	REFERENCIA SIGPAC	CULTIVO	DESCRIPCIÓN CULTIVO	S/R	G.PAGO	PEND. MEDIA (%)	SUP. DEC. ADMISIBLE (ha)	SUP. COMPROM. (ha)	SUP. AJUSTADA COMPROM. (1) (ha)	SUP. CONV. SIGPAC (ha)	SUP. CERTIE (ha)	SUP. CAMPO (ha)	SUP. CAMPO DETER. CULT. DECLARADO (ha)	SUP. DEC. REDUCIDA (ha)	SUP. PROPUESTA (ha)
5798010	04-015-002-00059-002	206004	NARANJO-NAVELINA	R	433	6,50	0,16	0,16	0,16		0,16			0,16	0,16
5798012	04-015-002-00059-003	206004	NARANJO-NAVELINA	R	433	8,90	0,66	0,66	0,66		0,66			0,66	0,66

**INCIDENCIAS****INCIDENCIA DESCRIPCIÓN**

100421 Recinto declarado por error para una operación de la 6503, que se ha corregido de oficio marcando la operación correcta, de acuerdo con la fecha de inscripción del recinto en la producción ecológica.  
 Ref:5798010 Recinto:04-015-002-00059-00002 Cultivo:206004 NARANJO-NAVELINA Regadío  
 Ref:5798012 Recinto:04-015-002-00059-00003 Cultivo:206004 NARANJO-NAVELINA Regadío

(1) Superficie declarada admisible ajustada con la superficie comprometida.

(2) Factor de penalización valorando el alcance para el tipo de compromiso.

Puede verificar la integridad de una copia de este documento mediante la lectura del código QR adjunto o mediante el acceso a la dirección <https://ws050.juntadeandalucia.es/verificarFirma> indicando el código de VERIFICACIÓN

FIRMADO POR	JUAN JOSE SOLER GARCIA	FECHA	03/07/2024	
	ROCIO GUIJARRO MILLAN			
VERIFICACIÓN	Pk2jmGCJWUB3686MPKY7GEXJCD3GC4	PÁGINA	5/2334	



**APELLIDOS Y NOMBRE / RAZÓN SOCIAL**

AGRANA BIO SL

**NIF**

\*\*\*0104\*

**EXPEDIENTE**

1248424

**ANUALIDAD DE PAGO**

1ª

**IMPORTE POR ANUALIDAD**

	2023	2024	2025	2026	2027
IMPORTE MÁXIMO SUBVENCIONABLE	11.583,46 €	11.583,46 €	11.583,46 €	11.583,46 €	11.583,46 €
IMPORTE MEDIO DE TRANSFERENCIA (€/ha)	291,48 €	291,48 €	291,48 €	291,48 €	291,48 €

**RESUMEN DE UNIDADES**

Cód	GRUPO DE PAGO	Sup. Dec. Admisible (ha)	Sup. Comprometida (ha)	Sup. ajustada compromiso (1) (ha)	% sobredec.	Sup. Propuesta (ha)	Importe Declarado	Importe Topado	Importe Propuesto	Importe tras sobredec.
426	HERBÁCEOS	2,62		2,62	0,00	2,62	396,07	396,07	396,07	396,07
429	OLIVAR	17,61		17,61	0,00	17,61	4.365,52	4.365,52	4.365,52	4.365,52
433	FRUTALES REGADÍO	23,54		19,51	0,00	19,51	6.821,87	6.821,87	6.821,87	6.821,87
<b>TOTAL</b>		43,77	39,74	39,74		39,74	11.583,46	11.583,46	11.583,46	11.583,46

**APLICACIÓN DE REDUCCIONES Y PENALIZACIONES**

GRUPO DE PAGO	Importe Calculado	Importe prereduc.	Criterios de subvencionabilidad y compromisos	Presentación tardía	Omisión declaración	Condicionalidad	IMPORTE (Euros) PROPUESTO
FRUTALES REGADÍO	6.821,87	6.821,87	0,00	0,00	0,00	0,00	6.821,87
HERBÁCEOS	396,07	396,07	0,00	0,00	0,00	0,00	396,07
OLIVAR	4.365,52	4.365,52	0,00	0,00	0,00	0,00	4.365,52
<b>TOTAL</b>	11.583,46	11.583,46					11.583,46

**RESUMEN DE PAGOS**

	PROPUESTO	PROPUESTO FEADER (Eje 2)	MAPA	CAPADR
<b>IMPORTE (Euros)</b>	11.583,46	9.845,94	1.136,34	601,18

**RECINTOS PROPUESTOS**

REF.	REFERENCIA SIGPAC	CULTIVO DESCRIPCIÓN CULTIVO	S/R G.PAGO	PEND. MEDIA (%)	SUP. DEC. ADMISIBLE (ha)	SUP. COMPROM. (ha)	SUP. AJUSTADA COMPROM. (ha)	SUP. CONV. SIGPAC (ha)	SUP. CERTIF. (ha)	SUP. CAMPO (ha)	SUP. CAMPO DETER. CULT. DECLARADO (ha)	SUP. DEC. REDUCIDA (ha)	SUP. PROPUESTA (ha)
170000005198436	18-091-022-00159-005	8000 AVENA-SIN VARIEDAD	R 426	7,00	1,42	1,42	1,42	1,42	1,42	1,42		1,42	1,42
170000005198438	18-091-022-00159-004	8000 AVENA-SIN VARIEDAD	R 426	3,90	1,20	1,20	1,20	1,20	1,20	1,20		1,20	1,20
-1107045	18-091-022-00126-001	101010 OLIVAR-PICUAL	R 429	7,20	2,39	2,39	2,39	2,39	2,39	2,39		2,39	2,39
-718675	04-053-027-00447-004	101010 OLIVAR-PICUAL	S 429	9,10	0,21	0,21	0,21	0,21	0,21	0,21		0,21	0,21
4129285	18-091-022-00129-004	101010 OLIVAR-PICUAL	R 429	21,80	0,07	0,07	0,07	0,07	0,07	0,07		0,07	0,07
170000005198421	18-091-022-00120-004	101010 OLIVAR-PICUAL	R 429	10,80	3,57	3,57	3,57	3,57	3,57	3,57		3,57	3,57
170000005198422	18-091-022-00122-001	101010 OLIVAR-PICUAL	R 429	5,30	1,25	1,25	1,25	1,25	1,25	1,25		1,25	1,25
170000005198423	18-091-022-00123-002	101010 OLIVAR-PICUAL	R 429	1,30	0,62	0,62	0,62	0,62	0,62	0,62		0,62	0,62
170000005198424	18-091-022-00125-001	101010 OLIVAR-PICUAL	R 429	10,50	3,26	3,26	3,26	3,26	3,26	3,26		3,26	3,26
170000005198425	18-091-022-00125-003	101010 OLIVAR-PICUAL	R 429	1,00	0,07	0,07	0,07	0,07	0,07	0,07		0,07	0,07
170000005198426	18-091-022-09019-001	101010 OLIVAR-PICUAL	R 429	10,80	0,53	0,53	0,53	0,53	0,53	0,53		0,53	0,53
170000005198427	18-091-022-00123-001	101010 OLIVAR-PICUAL	R 429	29,20	0,12	0,12	0,12	0,12	0,12	0,12		0,12	0,12
170000005198428	18-091-022-00124-003	101010 OLIVAR-PICUAL	R 429	14,90	0,43	0,43	0,43	0,43	0,43	0,43		0,43	0,43
170000005198430	18-091-022-09021-001	101010 OLIVAR-PICUAL	R 429	19,30	0,04	0,04	0,04	0,04	0,04	0,04		0,04	0,04
170000005198431	18-091-022-00160-003	101010 OLIVAR-PICUAL	S 429	11,10	2,27	2,27	2,27	2,27	2,27	2,27		2,27	2,27
170000005198432	18-091-022-09042-003	101010 OLIVAR-PICUAL	S 429	4,60	0,07	0,07	0,07	0,07	0,07	0,07		0,07	0,07
170000005198433	18-091-022-09043-001	101010 OLIVAR-PICUAL	S 429	9,90	0,14	0,14	0,14	0,14	0,14	0,14		0,14	0,14
170000005198435	18-091-022-00125-014	101010 OLIVAR-PICUAL	R 429	16,90	0,45	0,45	0,45	0,45	0,45	0,45		0,45	0,45
170000005198440	18-091-022-00121-003	101010 OLIVAR-PICUAL	S 429	9,20	2,12	2,12	2,12	2,12	2,12	2,12		2,12	2,12
-1574689	04-053-023-00114-008	206004 NARANJO-NAVELINA	R 433	4,00	0,22	0,22	0,22	0,22	0,22	0,22		0,22	0,22
-1574687	04-053-023-00114-009	206004 NARANJO-NAVELINA	R 433	3,70	0,42	0,42	0,42	0,42	0,42	0,42		0,42	0,42
-1574686	04-053-023-00114-018	206004 NARANJO-NAVELINA	R 433	4,40	0,61	0,61	0,61	0,61	0,61	0,61		0,61	0,61
-1574670	04-053-033-00216-001	207004 LIMONERO-VERNA	R 433	3,50	7,38	7,18	7,18	7,18	7,38	7,18		7,18	7,18
-1107028	04-053-033-00690-002	206004 NARANJO-NAVELINA	R 433	4,30	3,83	2,57	2,57	2,57	2,57	2,57		2,57	2,57
-1107026	04-053-033-00690-002	207004 LIMONERO-VERNA	R 433	4,30	7,81	5,24	5,24	5,24	5,24	5,24		5,24	5,24
-718689	04-053-023-00276-001	105315 MELOCOTONEROS-YELLOWSTONE	R 433	2,70	0,80	0,80	0,80	0,80	0,80	0,80		0,80	0,80
-718687	04-053-023-00276-008	105315 MELOCOTONEROS-YELLOWSTONE	R 433	3,10	0,18	0,18	0,18	0,18	0,18	0,18		0,18	0,18
-718686	04-053-023-00635-001	105315 MELOCOTONEROS-YELLOWSTONE	R 433	3,80	0,61	0,61	0,61	0,61	0,61	0,61		0,61	0,61
170000006684641	04-053-027-00018-001	206004 NARANJO-NAVELINA	R 433	6,10	1,19	1,19	1,19	1,19	1,19	1,19		1,19	1,19
170000006684645	04-053-027-00019-001	206004 NARANJO-NAVELINA	R 433	8,00	0,17	0,17	0,17	0,17	0,17	0,17		0,17	0,17
170000006684648	04-053-027-00383-001	206004 NARANJO-NAVELINA	R 433	5,30	0,32	0,32	0,32	0,32	0,32	0,32		0,32	0,32

(1) Superficie declarada admisible ajustada con la superficie comprometida.  
(2) Factor de penalización valorando el alcance para el tipo de compromiso.

Puede verificar la integridad de una copia de este documento mediante la lectura del código QR adjunto o mediante el acceso a la dirección <https://ws050.juntadeandalucia.es/verificarFirma> indicando el código de VERIFICACIÓN

FIRMADO POR	JUAN JOSE SOLER GARCIA	FECHA	03/07/2024
	ROCIO GUIJARRO MILLAN		
VERIFICACIÓN	Pk2jmGCJWUB3686MPKY7GEXJCD3GC4	PÁGINA	6/2334





**INCIDENCIAS**

**INCIDENCIA DESCRIPCIÓN**

- 3790 Recinto declarado inactivo  
Ref:-1574688 Recinto:04-053-023-00114-00021 Cultivo: -
- 4272 Verifica que las líneas de declaración de las Solicitudes Únicas no tienen solapes con la capa de Retroactividad Gráfica (ambas de la misma campaña) a nivel de expediente/línea de declaración gráfica de la solicitud.  
Ref:-1574670 Recinto:04-053-033-00216-00001 Cultivo: - Agregado de la referencia del recinto.:0 Zona de la referencia del recinto.:0 Superficie solapada.:0,2 Id. Incid.:95946729  
Ref:-1107026 Recinto:04-053-033-00690-00002 Cultivo: - Agregado de la referencia del recinto.:0 Zona de la referencia del recinto.:0 Superficie solapada.:0,2 Id. Incid.:95946730
- 100400 Recinto con cultivo, variedad, régimen de explotación o uso Sigpac no compatible con la operación solicitada ( Anexo IV.I Cultivos y variedades elegibles para las Intervenciones. Orden de 28 de marzo de 2023 ).  
Ref:-1574688 Recinto:04-053-023-00114-00021 Cultivo:206004 NARANJO-NAVELINA Secano Uso:OV  
Ref:-718690 Recinto:04-053-023-00276-00005 Cultivo:105315 MELOCOTONEROS-YELLOWSTONE Secano Uso:FY  
Ref:1700000006684650 Recinto:04-053-027-00024-00001 Cultivo:206004 NARANJO-NAVELINA Secano Uso:CI  
Ref:1700000006684646 Recinto:04-053-027-00127-00002 Cultivo:206004 NARANJO-NAVELINA Secano Uso:CI  
Ref:1700000006684651 Recinto:04-053-027-00127-00002 Cultivo:206004 NARANJO-NAVELINA Secano Uso:CI  
Ref:1700000006684642 Recinto:04-053-027-00313-00006 Cultivo:206004 NARANJO-NAVELINA Secano Uso:CI  
Ref:1700000006684643 Recinto:04-053-027-00314-00002 Cultivo:206004 NARANJO-NAVELINA Secano Uso:CI  
Ref:1700000006684644 Recinto:04-053-027-00315-00001 Cultivo:206004 NARANJO-NAVELINA Secano Uso:CI  
Ref:-710748 Recinto:04-053-027-00383-00006 Cultivo:206004 NARANJO-NAVELINA Secano Uso:CI  
Ref:5194452 Recinto:04-053-027-00447-00009 Cultivo:206321 NARANJO-AB1 Secano Uso:CI
- 100424 Solicita recinto que no está comprometido para la operación.  
Ref:-1574688 Recinto:04-053-023-00114-00021 Cultivo:206004 NARANJO-NAVELINA Secano  
Ref:-718690 Recinto:04-053-023-00276-00005 Cultivo:105315 MELOCOTONEROS-YELLOWSTONE Secano  
Ref:1700000006684650 Recinto:04-053-027-00024-00001 Cultivo:206004 NARANJO-NAVELINA Secano  
Ref:1700000006684646 Recinto:04-053-027-00127-00002 Cultivo:206004 NARANJO-NAVELINA Secano  
Ref:1700000006684651 Recinto:04-053-027-00127-00002 Cultivo:206004 NARANJO-NAVELINA Secano  
Ref:1700000006684642 Recinto:04-053-027-00313-00006 Cultivo:206004 NARANJO-NAVELINA Secano  
Ref:1700000006684643 Recinto:04-053-027-00314-00002 Cultivo:206004 NARANJO-NAVELINA Secano  
Ref:1700000006684644 Recinto:04-053-027-00315-00001 Cultivo:206004 NARANJO-NAVELINA Secano  
Ref:-710748 Recinto:04-053-027-00383-00006 Cultivo:206004 NARANJO-NAVELINA Secano  
Ref:5194452 Recinto:04-053-027-00447-00009 Cultivo:206321 NARANJO-AB1 Secano

(1) Superficie declarada admisible ajustada con la superficie comprometida.  
(2) Factor de penalización valorando el alcance para el tipo de compromiso.

Puede verificar la integridad de una copia de este documento mediante la lectura del código QR adjunto o mediante el acceso a la dirección <a href="https://ws050.juntadeandalucia.es/verificarFirma">https://ws050.juntadeandalucia.es/verificarFirma</a> indicando el código de VERIFICACIÓN				
FIRMADO POR	JUAN JOSE SOLER GARCIA ROCIO GUIJARRO MILLAN	FECHA	03/07/2024	
VERIFICACIÓN	Pk2jmGCJWUB3686MPKY7GEXJCD3GC4	PÁGINA	7/2334	



**APELLIDOS Y NOMBRE / RAZÓN SOCIAL**

AGRECOSOL BONILLO SL

**NIF**

\*\*\*\*5455\*

**EXPEDIENTE**

1282391

**ANUALIDAD DE PAGO**

1ª

**IMPORTES POR ANUALIDAD**

	2023	2024	2025	2026	2027
IMPORTE MÁXIMO SUBVENCIONABLE	496,52 €	496,52 €	496,52 €	496,52 €	496,52 €
IMPORTE MEDIO DE TRANSFERENCIA (€/ha)	349,66 €	349,66 €	349,66 €	349,66 €	349,66 €

**RESUMEN DE UNIDADES**

Cód	GRUPO DE PAGO	Sup. Dec. Admisible (ha)	Sup. Comprometida (ha)	Sup. ajustada compromiso (1) (ha)	% sobredec.	Sup. Propuesta (ha)	Importe Declarado	Importe Topado	Importe Propuesto	Importe tras sobredec.
433	FRUTALES REGADÍO	1,47		1,42	0,00	1,42	496,52	496,52	496,52	496,52
<b>TOTAL</b>		1,47	1,42	1,42		1,42	496,52	496,52	496,52	496,52

**APLICACIÓN DE REDUCCIONES Y PENALIZACIONES**

GRUPO DE PAGO	Importe Calculado	Importe prereduc.	Criterios de subvencionabilidad y compromisos	Presentación tardía	Omisión declaración	Condicionalidad	IMPORTE (Euros) PROPUESTO
FRUTALES REGADÍO	496,52	496,52	0,00	0,00	0,00	0,00	496,52
<b>TOTAL</b>	496,52	496,52					496,52

**RESUMEN DE PAGOS**

	IMPORTE (Euros)			
	PROPUESTO	FEADER (Eje 2)	MAPA	CAPADR
PROPUESTO	496,52	422,04	48,71	25,77

**RECINTOS PROPUESTOS**

REF.	REFERENCIA SIGPAC	CULTIVO/DESCRIPCIÓN CULTIVO	S/R	G.PAGO	PEND. MEDIA (%)	SUP. DEC. ADMISIBLE (ha)	SUP. COMPROM. (ha)	SUP. AJUSTADA COMPROM. (1) (ha)	SUP. CONV. SIGPAC (ha)	SUP. CERTIE (ha)	SUP. CAMPO (ha)	SUP. CAMPO DETER. CULT. DECLARADO (ha)	SUP. DEC. REDUCIDA (ha)	SUP. PROPUESTA (ha)
6896652	04-017-009-00169-001	206004 NARANJO-NAVELINA	R	433	2,00	0,16	0,16	0,16		0,16			0,16	0,16
6896654	04-017-009-00199-001	207004 LIMONERO-VERNA	R	433	2,50	0,19	0,15	0,15		0,15			0,15	0,15
6896655	04-017-009-00175-001	206004 NARANJO-NAVELINA	R	433	0,90	0,29	0,29	0,29		0,29			0,29	0,29
6896656	04-031-022-00183-001	207004 LIMONERO-VERNA	R	433	2,70	0,32	0,32	0,32		0,32			0,32	0,32
6896658	04-031-028-00059-001	207004 LIMONERO-VERNA	R	433	2,40	0,36	0,36	0,36		0,36			0,36	0,36
6896662	04-031-028-00060-001	207004 LIMONERO-VERNA	R	433	2,50	0,15	0,14	0,14		0,14			0,14	0,14

**INCIDENCIAS**

**INCIDENCIA DESCRIPCIÓN**

- 248 Verifica que los recintos declarados con sistema de explotación regadío corresponden realmente a regadío según SIGPAC.  
Ref:6896651 Recinto:04-017-007-00284-00002 Cultivo:207004 LIMONERO-VERNA Regadío  
Ref:6896650 Recinto:04-017-007-00285-00002 Cultivo:207004 LIMONERO-VERNA Regadío  
Ref:6896653 Recinto:04-017-007-00289-00002 Cultivo:207004 LIMONERO-VERNA Regadío
- 100424 Solicita recinto que no está comprometido para la operación.  
Ref:6896642 Recinto:04-017-006-00344-00001 Cultivo:207004 LIMONERO-VERNA Regadío  
Ref:6896657 Recinto:04-017-006-00345-00001 Cultivo:207004 LIMONERO-VERNA Regadío  
Ref:6896661 Recinto:04-017-006-00364-00002 Cultivo:207004 LIMONERO-VERNA Regadío  
Ref:6896660 Recinto:04-017-006-00366-00001 Cultivo:207004 LIMONERO-VERNA Regadío  
Ref:6896651 Recinto:04-017-007-00284-00002 Cultivo:207004 LIMONERO-VERNA Regadío  
Ref:6896650 Recinto:04-017-007-00285-00002 Cultivo:207004 LIMONERO-VERNA Regadío  
Ref:6896653 Recinto:04-017-007-00289-00002 Cultivo:207004 LIMONERO-VERNA Regadío
- 100426 Recinto con incidencia de uso de regadío cuyo cultivo no es admisible en régimen de secano.  
Ref:6896651 Recinto:04-017-007-00284-00002 Cultivo:207004 LIMONERO-VERNA Regadío  
Ref:6896650 Recinto:04-017-007-00285-00002 Cultivo:207004 LIMONERO-VERNA Regadío  
Ref:6896653 Recinto:04-017-007-00289-00002 Cultivo:207004 LIMONERO-VERNA Regadío

(1) Superficie declarada admisible ajustada con la superficie comprometida.  
(2) Factor de penalización valorando el alcance para el tipo de compromiso.

Puede verificar la integridad de una copia de este documento mediante la lectura del código QR adjunto o mediante el acceso a la dirección <https://ws050.juntadeandalucia.es/verificarFirma> indicando el código de VERIFICACIÓN

FIRMADO POR	JUAN JOSE SOLER GARCIA	FECHA	03/07/2024	
	ROCIO GUIJARRO MILLAN			
VERIFICACIÓN	Pk2jmGCJWUB3686MPKY7GEXJCD3GC4	PÁGINA	8/2334	



**APELLIDOS Y NOMBRE / RAZÓN SOCIAL**

AGRICOLA CHACON S.L.

**NIF**  
\*\*\*\*1437\*

**EXPEDIENTE**  
1261397

**ANUALIDAD DE PAGO**

1ª

**IMPORTE POR ANUALIDAD**

	2023	2024	2025	2026	2027
IMPORTE MÁXIMO SUBVENCIONABLE	1.343,43 €	1.343,43 €	1.343,43 €	1.343,43 €	1.343,43 €
IMPORTE MEDIO DE TRANSFERENCIA (€/ha)	253,00 €	253,00 €	253,00 €	253,00 €	253,00 €

**RESUMEN DE UNIDADES**

Cód	GRUPO DE PAGO	Sup. Dec. Admisible (ha)	Sup. Comprometida (ha)	Sup. ajustada compromiso (1) (ha)	% sobredec.	Sup. Propuesta (ha)	Importe Declarado	Importe Topado	Importe Propuesto	Importe tras sobredec.
430	HORTÍCOLAS	5,31		5,31	0,00	5,31	1.343,43	1.343,43	1.343,43	1.343,43
<b>TOTAL</b>		5,31	5,31	5,31		5,31	1.343,43	1.343,43	1.343,43	1.343,43

**APLICACIÓN DE REDUCCIONES Y PENALIZACIONES**

GRUPO DE PAGO	Importe Calculado	Importe prereduc.	Criterios de subvencionabilidad y compromisos	Presentación tardía	Omisión declaración	Condicionalidad	IMPORTE (Euros) PROPUESTO
HORTÍCOLAS	1.343,43	1.343,43	0,00	0,00	0,00	0,00	1.343,43
<b>TOTAL</b>	1.343,43	1.343,43					1.343,43

**RESUMEN DE PAGOS**

	IMPORTE (Euros)		
	PROPUESTO	FEADER (Eje 2)	MAPA
PROPUESTO	1.343,43	1.141,92	131,79
			CAPADR 69,72

**RECINTOS PROPUESTOS**

REF.	REFERENCIA SIGPAC	CULTIVO	DESCRIPCIÓN CULTIVO	S/R	G.PAGO	PEND. MEDIA (%)	SUP. DEC. ADMISIBLE (ha)	SUP. COMPROM. (ha)	SUP. AJUSTADA COMPROM. (1) (ha)	SUP. CONV. SIGPAC (ha)	SUP. CERTIE (ha)	SUP. CAMPO (ha)	SUP. CAMPO DETER. CULT. DECLARADO (ha)	SUP. DEC. REDUCIDA (ha)	SUP. PROPUESTA (ha)
6035333	04-066-226-00006-002	197000	TOMATE-SIN VARIEDAD	S	430	4,40	5,31	5,31	5,31		5,31			5,31	5,31

(1) Superficie declarada admisible ajustada con la superficie comprometida.

(2) Factor de penalización valorando el alcance para el tipo de compromiso.

Puede verificar la integridad de una copia de este documento mediante la lectura del código QR adjunto o mediante el acceso a la dirección <https://ws050.juntadeandalucia.es/verificarFirma> indicando el código de VERIFICACIÓN

FIRMADO POR	JUAN JOSE SOLER GARCIA	FECHA	03/07/2024	
	ROCIO GUIJARRO MILLAN			
VERIFICACIÓN	Pk2jmGCJWUB3686MPKY7GEXJCD3GC4	PÁGINA	9/2334	



**APELLIDOS Y NOMBRE / RAZÓN SOCIAL**

AGRICOLA DANIEL, SL

**NIF**  
\*\*\*\*8692\*

**EXPEDIENTE**  
1262796

**ANUALIDAD DE PAGO**

1ª

**IMPORTE POR ANUALIDAD**

	2023	2024	2025	2026	2027
IMPORTE MÁXIMO SUBVENCIONABLE	488,29 €	488,29 €	488,29 €	488,29 €	488,29 €
IMPORTE MEDIO DE TRANSFERENCIA (€/ha)	253,00 €	253,00 €	253,00 €	253,00 €	253,00 €

**RESUMEN DE UNIDADES**

Cód	GRUPO DE PAGO	Sup. Dec. Admisible (ha)	Sup. Comprometida (ha)	Sup. ajustada compromiso (1) (ha)	% sobredec.	Sup. Propuesta (ha)	Importe Declarado	Importe Topado	Importe Propuesto	Importe tras sobredec.
430	HORTÍCOLAS	1,95		1,93	0,00	1,93	488,29	488,29	488,29	488,29
<b>TOTAL</b>		1,95	1,93	1,93		1,93	488,29	488,29	488,29	488,29

**APLICACIÓN DE REDUCCIONES Y PENALIZACIONES**

GRUPO DE PAGO	Importe Calculado	Importe prerreduc.	Criterios de subvencionabilidad y compromisos	Presentación tardía	Omisión declaración	Condicionalidad	IMPORTE (Euros) PROPUESTO
HORTÍCOLAS	488,29	488,29	0,00	0,00	0,00	0,00	488,29
<b>TOTAL</b>	488,29	488,29					488,29

**RESUMEN DE PAGOS**

	IMPORTE ( Euros )			
	PROPUESTO	FEADER (Eje 2)	MAPA	CAPADR
PROPUESTO	488,29	415,05	47,90	25,34

**RECINTOS PROPUESTOS**

REF.	REFERENCIA SIGPAC	CULTIVO	DESCRIPCIÓN CULTIVO	S/R	G.PAGO	PEND. MEDIA (%)	SUP. DEC. ADMISIBLE (ha)	SUP. COMPROM. (ha)	SUP. AJUSTADA COMPROM. (1) (ha)	SUP. CONV. SIGPAC (ha)	SUP. CERTIE (ha)	SUP. CAMPO (ha)	SUP. CAMPO DETER. CULT. DECLARADO (ha)	SUP. DEC. REDUCIDA (ha)	SUP. PROPUESTA (ha)
5295281	04-066-206-00106-002	162000	BERENJENA-SIN VARIEDAD	R	430	2,30	1,10	1,09	1,09		1,09			1,09	1,09
5295287	04-066-206-00106-003	162000	BERENJENA-SIN VARIEDAD	R	430	2,20	0,85	0,84	0,84		0,84			0,84	0,84

**INCIDENCIAS**

**INCIDENCIA DESCRIPCIÓN**

- 100422 Recinto declarado por error para una operación de la 6503, que se ha corregido de oficio desmarcando la operación incorrecta, de acuerdo con la fecha de inscripción del recinto en la producción ecológica.  
 Ref:5295281 Recinto:04-066-206-00106-00002 Cultivo:162000 BERENJENA-SIN VARIEDAD Regadío  
 Ref:5295287 Recinto:04-066-206-00106-00003 Cultivo:162000 BERENJENA-SIN VARIEDAD Regadío

(1) Superficie declarada admisible ajustada con la superficie comprometida.  
 (2) Factor de penalización valorando el alcance para el tipo de compromiso.

Puede verificar la integridad de una copia de este documento mediante la lectura del código QR adjunto o mediante el acceso a la dirección <a href="https://ws050.juntadeandalucia.es/verificarFirma">https://ws050.juntadeandalucia.es/verificarFirma</a> indicando el código de VERIFICACIÓN					
FIRMADO POR	JUAN JOSE SOLER GARCIA		FECHA		03/07/2024
	ROCIO GUIJARRO MILLAN				
VERIFICACIÓN	Pk2jmGCJWUB3686MPKY7GEXJCD3GC4		PÁGINA		10/2334



**APELLIDOS Y NOMBRE / RAZÓN SOCIAL**

AGRICOLA DE PECHINA S.L.

**NIF**  
\*\*\*\*0655\*

**EXPEDIENTE**  
1190378

**ANUALIDAD DE PAGO**

1ª

**IMPORTE POR ANUALIDAD**

	2023	2024	2025	2026	2027
IMPORTE MÁXIMO SUBVENCIONABLE	3.014,07 €	3.014,07 €	3.014,07 €	3.014,07 €	3.014,07 €
IMPORTE MEDIO DE TRANSFERENCIA (€/ha)	349,66 €	349,66 €	349,66 €	349,66 €	349,66 €

**RESUMEN DE UNIDADES**

Cód	GRUPO DE PAGO	Sup. Dec. Admisible (ha)	Sup. Comprometida (ha)	Sup. ajustada compromiso (I) (ha)	% sobredec.	Sup. Propuesta (ha)	Importe Declarado	Importe Topado	Importe Propuesto	Importe tras sobredec.
433	FRUTALES REGADÍO	8,64		8,62	0,00	8,62	3.014,07	3.014,07	3.014,07	3.014,07
<b>TOTAL</b>		8,64	8,62	8,62		8,62	3.014,07	3.014,07	3.014,07	3.014,07

**APLICACIÓN DE REDUCCIONES Y PENALIZACIONES**

GRUPO DE PAGO	Importe Calculado	Importe prerreduc.	Criterios de subvencionabilidad y compromisos	Presentación tardía	Omisión declaración	Condicionabilidad	IMPORTE (Euros) PROPUESTO
FRUTALES REGADÍO	3.014,07	3.014,07	0,00	0,00	0,00	0,00	3.014,07
<b>TOTAL</b>	3.014,07	3.014,07					3.014,07

**RESUMEN DE PAGOS**

	IMPORTE (Euros)			
	PROPUESTO	FEADER (Eje 2)	MAPA	CAPADR
PROPUESTO	3.014,07	2.561,96	295,68	156,43

**RECINTOS PROPUESTOS**

REF.	REFERENCIA SIGPAC	CULTIVO	DESCRIPCIÓN CULTIVO	S/R	G.PAGO	PEND. MEDIA (%)	SUP. DEC. ADMISIBLE (ha)	SUP. COMPROM. (ha)	SUP. AJUSTADA COMPROM. (I) (ha)	SUP. CONV. SIGPAC (ha)	SUP. CERTIE (ha)	SUP. CAMPO (ha)	SUP. CAMPO DETER. CULT. DECLARADO (ha)	SUP. DEC. REDUCIDA (ha)	SUP. PROPUESTA (ha)
1700000005601809	04-047-021-00042-001	206004	NARANJO-NAVELINA	R	433	3,70	0,47	0,47	0,47		0,47			0,47	0,47
1700000005601811	04-081-013-00025-001	206004	NARANJO-NAVELINA	R	433	5,40	2,16	2,16	2,16		2,16			2,16	2,16
1700000005601812	04-047-021-00262-002	206004	NARANJO-NAVELINA	R	433	15,90	0,42	0,42	0,42		0,42			0,42	0,42
1700000005601813	04-047-021-00262-003	206004	NARANJO-NAVELINA	R	433	3,90	2,63	2,63	2,63		2,63			2,63	2,63
1700000005601814	04-047-021-00265-003	206004	NARANJO-NAVELINA	R	433	5,00	0,94	0,94	0,94		0,94			0,94	0,94
1700000005601815	04-047-021-00266-001	206004	NARANJO-NAVELINA	R	433	3,90	1,17	1,15	1,15		1,17			1,15	1,15
1700000005601816	04-047-021-00328-001	206004	NARANJO-NAVELINA	R	433	2,80	0,35	0,35	0,35		0,35			0,35	0,35
1700000005601817	04-047-021-00331-001	206004	NARANJO-NAVELINA	R	433	6,80	0,17	0,17	0,17		0,17			0,17	0,17
1700000005601818	04-078-002-00053-002	206004	NARANJO-NAVELINA	R	433	7,00	0,06	0,06	0,06		0,06			0,06	0,06
1700000005601819	04-078-002-00054-001	206004	NARANJO-NAVELINA	R	433	7,40	0,14	0,14	0,14		0,14			0,14	0,14
1700000005601821	04-047-021-00325-001	206004	NARANJO-NAVELINA	R	433	5,30	0,13	0,13	0,13		0,13			0,13	0,13

**INCIDENCIAS**

**INCIDENCIA DESCRIPCIÓN**

4272 Verifica que las líneas de declaración de las Solicitudes Únicas no tienen solapes con la capa de Retroactividad Gráfica (ambas de la misma campaña) a nivel de expediente/línea de declaración gráfica de la solicitud.  
Ref:1700000005601815 Recinto:04-047-021-00266-00001 Cultivo: - Agregado de la referencia del recinto.:0 Zona de la referencia del recinto.:0 Superficie solapada.:0,02 Id. Incid.:95942196

(1) Superficie declarada admisible ajustada con la superficie comprometida.  
(2) Factor de penalización valorando el alcance para el tipo de compromiso.

Puede verificar la integridad de una copia de este documento mediante la lectura del código QR adjunto o mediante el acceso a la dirección <a href="https://ws050.juntadeandalucia.es/verificarFirma">https://ws050.juntadeandalucia.es/verificarFirma</a> indicando el código de VERIFICACIÓN					
FIRMADO POR	JUAN JOSE SOLER GARCIA		FECHA		03/07/2024
	ROCIO GUIJARRO MILLAN				
VERIFICACIÓN	Pk2jmGCJWUB3686MPKY7GEXJCD3GC4		PÁGINA		11/2334



**APELLIDOS Y NOMBRE / RAZÓN SOCIAL**

AGRICOLA GARCIA S.L.

**NIF**  
\*\*\*\*0500\*

**EXPEDIENTE**  
1173319

**ANUALIDAD DE PAGO**

1ª

**IMPORTE POR ANUALIDAD**

	2023	2024	2025	2026	2027
IMPORTE MÁXIMO SUBVENCIONABLE	6.705,70 €	6.705,70 €	6.705,70 €	6.705,70 €	6.705,70 €
IMPORTE MEDIO DE TRANSFERENCIA (€/ha)	247,90 €	247,90 €	247,90 €	247,90 €	247,90 €

**RESUMEN DE UNIDADES**

Cód	GRUPO DE PAGO	Sup. Dec. Admisible (ha)	Sup. Comprometida (ha)	Sup. ajustada compromiso (I) (ha)	% sobredec.	Sup. Propuesta (ha)	Importe Declarado	Importe Topado	Importe Propuesto	Importe tras sobredec.
429	OLIVAR	27,06		27,05	0,00	27,05	6.705,70	6.705,70	6.705,70	6.705,70
<b>TOTAL</b>		27,06	27,05	27,05		27,05	6.705,70	6.705,70	6.705,70	6.705,70

**APLICACIÓN DE REDUCCIONES Y PENALIZACIONES**

GRUPO DE PAGO	Importe Calculado	Importe prerreduc.	Criterios de subvencionabilidad y compromisos	Presentación tardía	Omisión declaración	Condicionabilidad	IMPORTE (Euros) PROPUESTO
OLIVAR	6.705,70	6.705,70	0,00	0,00	0,00	0,00	6.705,70
<b>TOTAL</b>	6.705,70	6.705,70					6.705,70

**RESUMEN DE PAGOS**

	IMPORTE (Euros)			
	PROPUESTO	FEADER (Eje 2)	MAPA	CAPADR
PROPUESTO	6.705,70	5.699,85	657,83	348,02

**RECINTOS PROPUESTOS**

REF.	REFERENCIA SIGPAC	CULTIVO	DESCRIPCIÓN CULTIVO	S/R	G.PAGO	PEND. MEDIA (€)	SUP. DEC. ADMISIBLE (ha)	SUP. COMPROM. (ha)	SUP. AJUSTADA COMPROM. (I) (ha)	SUP. CONV. SIGPAC (ha)	SUP. CERTIE (ha)	SUP. CAMPO (ha)	SUP. CAMPO DETER. CULT. DECLARADO (ha)	SUP. DEC. REDUCIDA (ha)	SUP. PROPUESTA (ha)
-1477276	04-090-021-00002-042	101003	OLIVAR-ARBEQUINA	R	429	5,40	0,51	0,51	0,51		0,52			0,51	0,51
-1477275	04-090-021-00002-042	101003	OLIVAR-ARBEQUINA	R	429	5,40	0,94	0,94	0,94		0,96			0,94	0,94
-1053256	04-088-008-00023-018	101003	OLIVAR-ARBEQUINA	R	429	5,50	0,76	0,76	0,76		0,77			0,76	0,76
-801698	04-090-021-00002-041	101003	OLIVAR-ARBEQUINA	R	429	9,20	1,92	1,92	1,92		1,92			1,92	1,92
-801696	04-090-021-00002-017	101003	OLIVAR-ARBEQUINA	R	429	8,30	0,33	0,33	0,33		0,33			0,33	0,33
-801695	04-090-021-00002-017	101269	OLIVAR-PICUAL DE ALMERIA	R	429	8,30	2,99	2,99	2,99		2,99			2,99	2,99
-121806	04-088-008-00023-016	101003	OLIVAR-ARBEQUINA	S	429	8,40	0,20	0,20	0,20		0,20			0,20	0,20
4160947	04-090-021-00002-017	101003	OLIVAR-ARBEQUINA	R	429	8,30	4,78	4,78	4,78		4,78			4,78	4,78
5319337	04-090-020-00021-001	101003	OLIVAR-ARBEQUINA	S	429	5,50	0,67	0,67	0,67		0,67			0,67	0,67
5319338	04-090-020-00021-002	101003	OLIVAR-ARBEQUINA	S	429	3,90	0,28	0,28	0,28		0,28			0,28	0,28
1700000006125393	04-088-008-00023-010	101003	OLIVAR-ARBEQUINA	R	429	4,60	4,93	4,93	4,93		4,93			4,93	4,93
1700000006125394	04-088-008-00023-014	101003	OLIVAR-ARBEQUINA	R	429	5,60	1,71	1,71	1,71		1,71			1,71	1,71
1700000006125400	04-090-021-00002-041	101003	OLIVAR-ARBEQUINA	R	429	9,20	3,64	3,64	3,64		3,64			3,64	3,64
1700000006125402	04-090-021-00002-018	101003	OLIVAR-ARBEQUINA	S	429	2,60	0,55	0,55	0,55		0,55			0,55	0,55
1700000006125406	04-090-021-00002-042	101138	OLIVAR-HOJIBLANCA	R	429	5,40	2,84	2,84	2,84		2,90			2,84	2,84

**INCIDENCIAS**

**INCIDENCIA DESCRIPCIÓN**

- 100402 Recinto solicitado no forma parte de ningún organismo de control autorizado para la producción ecológica en Andalucía o fecha de inscripción posterior al plazo establecido ( Anexo I. Criterios de Subvencionabilidad. Orden 28 de marzo de 2023 ). Ref:-430615 Recinto:04-090-021-00002-00058 Cultivo:101269 OLIVAR-PICUAL DE ALMERIA Secano
- 100424 Solicita recinto que no está comprometido para la operación. Ref:-430615 Recinto:04-090-021-00002-00058 Cultivo:101269 OLIVAR-PICUAL DE ALMERIA Secano

(1) Superficie declarada admisible ajustada con la superficie comprometida.  
(2) Factor de penalización valorando el alcance para el tipo de compromiso.

Puede verificar la integridad de una copia de este documento mediante la lectura del código QR adjunto o mediante el acceso a la dirección <https://ws050.juntadeandalucia.es/verificarFirma> indicando el código de VERIFICACIÓN

FIRMADO POR	JUAN JOSE SOLER GARCIA	FECHA	03/07/2024	
	ROCIO GUIJARRO MILLAN			
VERIFICACIÓN	Pk2jmGCJWUB3686MPKY7GEXJCD3GC4	PÁGINA	12/2334	





**APELLIDOS Y NOMBRE / RAZÓN SOCIAL**  
**AGRICOLA HERMANOS LOPEZ MOLINA CB**  
**IMPORTES POR ANUALIDAD**

**NIF** \*\*\*\*1480\*  
**EXPEDIENTE** 13000033  
**ANUALIDAD DE PAGO** 1ª

	2023	2024	2025	2026	2027
IMPORTE MÁXIMO SUBVENCIONABLE	4.610,24 €	4.610,24 €	4.610,24 €	4.610,24 €	4.610,24 €
IMPORTE MEDIO DE TRANSFERENCIA (€/ha)	216,24 €	216,24 €	216,24 €	216,24 €	216,24 €

**RESUMEN DE UNIDADES**

Cód	GRUPO DE PAGO	Sup. Dec. Admisible (ha)	Sup. Comprometida (ha)	Sup. ajustada compromiso (I) (ha)	% sobredec.	Sup. Propuesta (ha)	Importe Declarado	Importe Topado	Importe Propuesto	Importe tras sobredec.
432	FRUTALES SECANO	21,32		21,32	0,00	21,32	4.610,24	4.610,24	4.610,24	4.610,24
<b>TOTAL</b>		21,32	21,32	21,32		21,32	4.610,24	4.610,24	4.610,24	4.610,24

**APLICACIÓN DE REDUCCIONES Y PENALIZACIONES**

GRUPO DE PAGO	Importe Calculado	Importe prereduc.	Criterios de subvencionabilidad y compromisos	Presentación tardía	Omisión declaración	Condicionalidad	IMPORTE (Euros) PROPUESTO
FRUTALES SECANO	4.610,24	4.610,24	0,00	0,00	0,00	0,00	4.610,24
<b>TOTAL</b>	4.610,24	4.610,24					4.610,24

**RESUMEN DE PAGOS**

	IMPORTE ( Euros )			
	PROPUESTO	FEADER (Eje 2)	MAPA	CAPADR
PROPUESTO	4.610,24	3.918,70	452,26	239,28

**RECINTOS PROPUESTOS**

REF.	REFERENCIA SIGPAC	CULTIVO	DESCRIPCIÓN CULTIVO	S/R	G.PAGO	PEND. MEDIA (%)	SUP. DEC. ADMISIBLE (ha)	SUP. COMPROM. (ha)	SUP. AJUSTADA COMPR.(I) (ha)	SUP. CONV. SIGPAC (ha)	SUP. CERTIE. (ha)	SUP. CAMPO (ha)	SUP. CAMPO DETER. CULT. DECLARADO (ha)	SUP. DEC. REDUCIDA (ha)	SUP. PROPUESTA (ha)
7009730	04-099-022-00033-005	104014	ALMENDROS-FERRAGNES	S	432	24,70	11,57	11,57	11,57		11,57			11,57	11,57
7009731	04-099-022-00033-008	104014	ALMENDROS-FERRAGNES	S	432	19,90	0,69	0,69	0,69		0,69			0,69	0,69
7009732	04-099-022-00033-004	104020	ALMENDROS-GUARA	S	432	18,40	3,13	3,13	3,13		3,13			3,13	3,13
7009733	04-099-017-00287-001	104014	ALMENDROS-FERRAGNES	S	432	21,40	5,93	5,93	5,93		5,93			5,93	5,93

(1) Superficie declarada admisible ajustada con la superficie comprometida.  
 (2) Factor de penalización valorando el alcance para el tipo de compromiso.

Puede verificar la integridad de una copia de este documento mediante la lectura del código QR adjunto o mediante el acceso a la dirección <https://ws050.juntadeandalucia.es/verificarFirma> indicando el código de VERIFICACIÓN

FIRMADO POR	JUAN JOSE SOLER GARCIA	FECHA	03/07/2024	
	ROCIO GUIJARRO MILLAN			
VERIFICACIÓN	Pk2jmGCJWUB3686MPKY7GEXJCD3GC4	PÁGINA	13/2334	



**APELLIDOS Y NOMBRE / RAZÓN SOCIAL** **NIF** **EXPEDIENTE** **ANUALIDAD DE PAGO**  
 AGRICOLA LA MISIÓN SL \*\*\*\*5950\* 1238283 1ª  
**IMPORTE POR ANUALIDAD**

	2023	2024	2025	2026	2027
IMPORTE MÁXIMO SUBVENCIONABLE	10.120,00 €	10.120,00 €	10.120,00 €	10.120,00 €	10.120,00 €
IMPORTE MEDIO DE TRANSFERENCIA (€/ha)	253,00 €	253,00 €	253,00 €	253,00 €	253,00 €

**RESUMEN DE UNIDADES**

Cód	GRUPO DE PAGO	Sup. Dec. Admisible (ha)	Sup. Comprometida (ha)	Sup. ajustada compromiso (1) (ha)	% sobredec.	Sup. Propuesta (ha)	Importe Declarado	Importe Topado	Importe Propuesto	Importe tras sobredec.
430	HORTÍCOLAS	102,23		40,00	0,00	40,00	10.120,00	10.120,00	10.120,00	10.120,00
<b>TOTAL</b>		102,23	40,00	40,00		40,00	10.120,00	10.120,00	10.120,00	10.120,00

**APLICACIÓN DE REDUCCIONES Y PENALIZACIONES**

GRUPO DE PAGO	Importe Calculado	Importe prerreduc.	Criterios de subvencionabilidad y compromisos	Presentación tardía	Omisión declaración	Condicionabilidad	IMPORTE (Euros) PROPUESTO
HORTÍCOLAS	10.120,00	10.120,00	0,00	0,00	0,00	0,00	10.120,00
<b>TOTAL</b>	10.120,00	10.120,00					10.120,00

**RESUMEN DE PAGOS**

	IMPORTE (Euros)			
	PROPUESTO	FEADER (Eje 2)	MAPA	CAPADR
PROPUESTO	10.120,00	8.602,00	992,77	525,23

**RECINTOS PROPUESTOS**

REF.	REFERENCIA SIGPAC	CULTIVO DESCRIPCIÓN CULTIVO	S/R	G.PAGO	PEND. MEDIA (2)	SUP. DEC. ADMISIBLE (ha)	SUP. COMPROM. (ha)	SUP. AJUSTADA COMPROM. (1) (ha)	SUP. CONV. SIGPAC (ha)	SUP. CERTIE (ha)	SUP. CAMPO (ha)	SUP. CAMPO DETER. CULT. DECLARADO (ha)	SUP. DEC. REDUCIDA (ha)	SUP. PROPUESTA (ha)
7040134	04-066-157-00020-013	155000 LECHUGA-SIN VARIEDAD	R	430	8,00	0,42	0,42	0,42		0,42			0,42	0,42
7040136	04-066-162-00026-005	155000 LECHUGA-SIN VARIEDAD	R	430	4,10	8,26	7,87	7,87		8,12			7,87	7,87
7040137	04-066-156-00035-001	155000 LECHUGA-SIN VARIEDAD	R	430	4,10	3,45	3,45	3,45		3,45			3,45	3,45
7040139	04-066-162-00027-002	157000 CEBOLLA-SIN VARIEDAD	R	430	5,90	2,23	2,12	2,12		4,07			2,12	2,12
7040140	04-066-158-00045-003	155000 LECHUGA-SIN VARIEDAD	R	430	4,10	2,90	2,90	2,90		2,90			2,90	2,90
7040141	04-066-162-00026-004	155000 LECHUGA-SIN VARIEDAD	R	430	3,70	3,32	3,32	3,32		3,32			3,32	3,32
7040142	04-066-162-00026-012	155000 LECHUGA-SIN VARIEDAD	R	430	2,00	3,90	3,78	3,78		3,90			3,78	3,78
7040143	04-066-162-00026-010	155000 LECHUGA-SIN VARIEDAD	R	430	12,10	1,86	1,86	1,86		1,86			1,86	1,86
7040144	04-066-156-00034-001	155000 LECHUGA-SIN VARIEDAD	R	430	2,90	9,24	8,86	8,86		9,24			8,86	8,86
7040145	04-066-158-00043-001	155000 LECHUGA-SIN VARIEDAD	R	430	3,80	0,93	0,93	0,93		2,31			0,93	0,93
7040146	04-066-162-00026-013	155000 LECHUGA-SIN VARIEDAD	R	430	1,40	6,56	6,56	6,56		6,56			6,56	6,56
7040149	04-066-162-00027-002	155000 LECHUGA-SIN VARIEDAD	R	430	5,90	2,86	2,86	2,86		5,49			2,86	2,86
7040151	04-066-156-00035-009	160000 COLIFLOR-SIN VARIEDAD	R	430	6,90	4,59	4,34	4,34		7,19			4,34	4,34
7040152	04-066-156-00035-009	158000 APIO-SIN VARIEDAD	R	430	6,90	2,62	2,50	2,50		4,14			2,50	2,50
7040153	04-066-156-00035-005	155000 LECHUGA-SIN VARIEDAD	R	430	2,80	4,11	4,11	4,11		4,11			4,11	4,11
7040154	04-066-157-00020-009	155000 LECHUGA-SIN VARIEDAD	R	430	6,80	6,34	6,27	6,27		11,48			6,27	6,27
7040155	04-066-158-00043-001	158000 APIO-SIN VARIEDAD	R	430	3,80	8,53	8,26	8,26		20,56			8,26	8,26
7040156	04-066-156-00035-004	155000 LECHUGA-SIN VARIEDAD	R	430	3,10	3,78	3,52	3,52		3,78			3,52	3,52
7040157	04-066-157-00020-012	155000 LECHUGA-SIN VARIEDAD	R	430	5,40	1,55	1,55	1,55		1,55			1,55	1,55
7040158	04-066-161-00033-004	160000 COLIFLOR-SIN VARIEDAD	R	430	3,60	4,25	4,12	4,12		4,25			4,12	4,12
7040162	04-066-162-00026-005	160000 COLIFLOR-SIN VARIEDAD	R	430	4,10	17,89	17,48	17,48		18,03			17,48	17,48
7040163	04-066-162-00026-007	155000 LECHUGA-SIN VARIEDAD	R	430	3,10	0,26	0,26	0,26		0,26			0,26	0,26
7040164	04-066-162-00027-002	160000 COLIFLOR-SIN VARIEDAD	R	430	5,90	2,38	2,23	2,23		4,28			2,23	2,23

(1) Superficie declarada admisible ajustada con la superficie comprometida.  
 (2) Factor de penalización valorando el alcance para el tipo de compromiso.

Puede verificar la integridad de una copia de este documento mediante la lectura del código QR adjunto o mediante el acceso a la dirección <https://ws050.juntadeandalucia.es/verificarFirma> indicando el código de VERIFICACIÓN

FIRMADO POR	JUAN JOSE SOLER GARCIA	FECHA	03/07/2024	
	ROCIO GUIJARRO MILLAN			
VERIFICACIÓN	Pk2jmGCJWUB3686MPKY7GEXJCD3GC4	PÁGINA	14/2334	



**INCIDENCIAS**

**INCIDENCIA DESCRIPCIÓN**

2452	Se verifica que el solicitante de las intervenciones 6501,6503 o 6505 no autoriza la consulta datos catastrales a través de la oficina Virtual de catastro (OVC)(Orden de 28 de marzo de 2023, art 6.1.b)
4272	<p>Verifica que las líneas de declaración de las Solicitudes Únicas no tienen solapes con la capa de Retroactividad Gráfica (ambas de la misma campaña) a nivel de expediente/línea de declaración gráfica de la solicitud.</p> <p>Ref:7040144 Recinto:04-066-156-00034-00001 Cultivo: - Agregado de la referencia del recinto.:0 Zona de la referencia del recinto.:0 Superficie solapada.:0,04 Id. Incid.:95946458</p> <p>Ref:7040144 Recinto:04-066-156-00034-00001 Cultivo: - Agregado de la referencia del recinto.:0 Zona de la referencia del recinto.:0 Superficie solapada.:0,08 Id. Incid.:95946459</p> <p>Ref:7040144 Recinto:04-066-156-00034-00001 Cultivo: - Agregado de la referencia del recinto.:0 Zona de la referencia del recinto.:0 Superficie solapada.:0,26 Id. Incid.:95946460</p> <p>Ref:7040156 Recinto:04-066-156-00035-00004 Cultivo: - Agregado de la referencia del recinto.:0 Zona de la referencia del recinto.:0 Superficie solapada.:0,26 Id. Incid.:95946470</p> <p>Ref:7040135 Recinto:04-066-156-00035-00007 Cultivo: - Agregado de la referencia del recinto.:0 Zona de la referencia del recinto.:0 Superficie solapada.:0,09 Id. Incid.:95946453</p> <p>Ref:7040138 Recinto:04-066-156-00035-00009 Cultivo: - Agregado de la referencia del recinto.:0 Zona de la referencia del recinto.:0 Superficie solapada.:0,05 Id. Incid.:95946455</p> <p>Ref:7040151 Recinto:04-066-156-00035-00009 Cultivo: - Agregado de la referencia del recinto.:0 Zona de la referencia del recinto.:0 Superficie solapada.:0,07 Id. Incid.:95946463</p> <p>Ref:7040151 Recinto:04-066-156-00035-00009 Cultivo: - Agregado de la referencia del recinto.:0 Zona de la referencia del recinto.:0 Superficie solapada.:0,18 Id. Incid.:95946464</p> <p>Ref:7040152 Recinto:04-066-156-00035-00009 Cultivo: - Agregado de la referencia del recinto.:0 Zona de la referencia del recinto.:0 Superficie solapada.:0,03 Id. Incid.:95946467</p> <p>Ref:7040152 Recinto:04-066-156-00035-00009 Cultivo: - Agregado de la referencia del recinto.:0 Zona de la referencia del recinto.:0 Superficie solapada.:0,04 Id. Incid.:95946465</p> <p>Ref:7040152 Recinto:04-066-156-00035-00009 Cultivo: - Agregado de la referencia del recinto.:0 Zona de la referencia del recinto.:0 Superficie solapada.:0,05 Id. Incid.:95946466</p> <p>Ref:7040150 Recinto:04-066-157-00020-00009 Cultivo: - Agregado de la referencia del recinto.:0 Zona de la referencia del recinto.:0 Superficie solapada.:0,03 Id. Incid.:95946461</p> <p>Ref:7040150 Recinto:04-066-157-00020-00009 Cultivo: - Agregado de la referencia del recinto.:0 Zona de la referencia del recinto.:0 Superficie solapada.:0,06 Id. Incid.:95946462</p> <p>Ref:7040154 Recinto:04-066-157-00020-00009 Cultivo: - Agregado de la referencia del recinto.:0 Zona de la referencia del recinto.:0 Superficie solapada.:0,07 Id. Incid.:95946468</p> <p>Ref:7040155 Recinto:04-066-158-00043-00001 Cultivo: - Agregado de la referencia del recinto.:0 Zona de la referencia del recinto.:0 Superficie solapada.:0,27 Id. Incid.:95946469</p> <p>Ref:7040160 Recinto:04-066-158-00043-00001 Cultivo: - Agregado de la referencia del recinto.:0 Zona de la referencia del recinto.:0 Superficie solapada.:0,5 Id. Incid.:95946473</p> <p>Ref:7040158 Recinto:04-066-161-00033-00004 Cultivo: - Agregado de la referencia del recinto.:0 Zona de la referencia del recinto.:0 Superficie solapada.:0,02 Id. Incid.:95946471</p> <p>Ref:7040158 Recinto:04-066-161-00033-00004 Cultivo: - Agregado de la referencia del recinto.:0 Zona de la referencia del recinto.:0 Superficie solapada.:0,11 Id. Incid.:95946472</p> <p>Ref:7040136 Recinto:04-066-162-00026-00005 Cultivo: - Agregado de la referencia del recinto.:0 Zona de la referencia del recinto.:0 Superficie solapada.:0,39 Id. Incid.:95946454</p> <p>Ref:7040162 Recinto:04-066-162-00026-00005 Cultivo: - Agregado de la referencia del recinto.:0 Zona de la referencia del recinto.:0 Superficie solapada.:0,41 Id. Incid.:95946475</p> <p>Ref:7040142 Recinto:04-066-162-00026-00012 Cultivo: - Agregado de la referencia del recinto.:0 Zona de la referencia del recinto.:0 Superficie solapada.:0,12 Id. Incid.:95946457</p> <p>Ref:7040139 Recinto:04-066-162-00027-00002 Cultivo: - Agregado de la referencia del recinto.:0 Zona de la referencia del recinto.:0 Superficie solapada.:0,11 Id. Incid.:95946456</p> <p>Ref:7040161 Recinto:04-066-162-00027-00002 Cultivo: - Agregado de la referencia del recinto.:0 Zona de la referencia del recinto.:0 Superficie solapada.:0,13 Id. Incid.:95946474</p> <p>Ref:7040164 Recinto:04-066-162-00027-00002 Cultivo: - Agregado de la referencia del recinto.:0 Zona de la referencia del recinto.:0 Superficie solapada.:0,15 Id. Incid.:95946476</p>
8200	<p>Línea de declaración monitorizada con resultado no admisible</p> <p>Ref:7040138 Recinto:04-066-156-00035-00009 Cultivo:20000 BARBECHO TRADICIONAL-SIN VARIEDAD</p> <p>Ref:7040150 Recinto:04-066-157-00020-00009 Cultivo:20000 BARBECHO TRADICIONAL-SIN VARIEDAD</p> <p>Ref:7040159 Recinto:04-066-162-00027-00002 Cultivo:20000 BARBECHO TRADICIONAL-SIN VARIEDAD</p>
8204	<p>Línea de declaración monitorizada comprobada como no admisible tras revisión semiautomática.</p> <p>Ref:7040161 Recinto:04-066-162-00027-00002 Cultivo:20000 BARBECHO TRADICIONAL-SIN VARIEDAD</p>
8223	<p>Línea de declaración monitorizada con resultado de presencia de más de un cultivo dentro de la línea de declaración.</p> <p>Ref:7040161 Recinto:04-066-162-00027-00002 Cultivo: -</p>
8400	<p>Monitorización Línea de declaración monitorizada con situación 12 o "nula" y sin información de producto.</p> <p>Ref:7040138 Recinto:04-066-156-00035-00009 Cultivo: - IDENTIFICADOR DE LA PARCELA AGRÍCOLA:17 Código de producto declarado en dicho recinto.:20 Código de variedad/especie/tipo declarada en dicho recinto.:0 Línea de ayuda declarada en dicho recinto.: Ref:7040150 Recinto:04-066-157-00020-00009 Cultivo: - IDENTIFICADOR DE LA PARCELA AGRÍCOLA:11 Código de producto</p>

(1) Superficie declarada admisible ajustada con la superficie comprometida.  
 (2) Factor de penalización valorando el alcance para el tipo de compromiso.

Puede verificar la integridad de una copia de este documento mediante la lectura del código QR adjunto o mediante el acceso a la dirección <a href="https://ws050.juntadeandalucia.es/verificarFirma">https://ws050.juntadeandalucia.es/verificarFirma</a> indicando el código de VERIFICACIÓN				
FIRMADO POR	JUAN JOSE SOLER GARCIA	FECHA	03/07/2024	
	ROCIO GUIJARRO MILLAN			
VERIFICACIÓN	Pk2jmGcJWUB3686MPKY7GEXJCD3GC4		PÁGINA	15/2334

Es copia auténtica de documento electrónico



**INCIDENCIAS**

**INCIDENCIA DESCRIPCIÓN**

	declarado en dicho recinto.:20 Código de variedad/especie/tipo declarada en dicho recinto.:0 Línea de ayuda declarada en dicho recinto.: Ref:7040159 Recinto:04-066-162-00027-00002 Cultivo: - IDENTIFICADOR DE LA PARCELA AGRÍCOLA:13 Código de producto declarado en dicho recinto.:20 Código de variedad/especie/tipo declarada en dicho recinto.:0 Línea de ayuda declarada en dicho recinto.:
75021	No autoriza para la consulta de datos de identidad a través del Sistema GIRO de la Consejería de Hacienda y Administración pública existan.
75022	No autoriza a que, en caso de la devolución por la entidad financiera (retrocesión bancaria) del pago en la cuenta corriente consignada en la solicitud y que está debidamente registrada en el sistema contable GIRO de la Junta de Andalucía, se proceda al pago en cualquier otra cuenta corriente de la titularidad del solicitante vigente en dicho sistema contable.
100400	Recinto con cultivo, variedad, régimen de explotación o uso Siggap no compatible con la operación solicitada ( Anexo IV.I Cultivos y variedades elegibles para las Intervenciones. Orden de 28 de marzo de 2023 ). Ref:7040135 Recinto:04-066-156-00035-00007 Cultivo:260000 HINOJO-SIN VARIEDAD Regadío Uso:TA
100402	Recinto solicitado no forma parte de ningún organismo de control autorizado para la producción ecológica en Andalucía o fecha de inscripción posterior al plazo establecido ( Anexo I. Criterios de Subvencionabilidad. Orden 28 de marzo de 2023 ). Ref:7040148 Recinto:04-066-156-00035-00003 Cultivo:20000 BARBECHO TRADICIONAL-SIN VARIEDAD Regadío Ref:7040138 Recinto:04-066-156-00035-00009 Cultivo:20000 BARBECHO TRADICIONAL-SIN VARIEDAD Regadío Ref:7040150 Recinto:04-066-157-00020-00009 Cultivo:20000 BARBECHO TRADICIONAL-SIN VARIEDAD Regadío Ref:7040160 Recinto:04-066-158-00043-00001 Cultivo:20000 BARBECHO TRADICIONAL-SIN VARIEDAD Regadío Ref:7040159 Recinto:04-066-162-00027-00002 Cultivo:20000 BARBECHO TRADICIONAL-SIN VARIEDAD Regadío Ref:7040161 Recinto:04-066-162-00027-00002 Cultivo:20000 BARBECHO TRADICIONAL-SIN VARIEDAD Regadío Ref:7040147 Recinto:04-066-162-00027-00006 Cultivo:20000 BARBECHO TRADICIONAL-SIN VARIEDAD Regadío
100406	Grupo de cultivo declarado en el recinto no coincide con el grupo de cultivo existente en el organismo de control autorizado para la producción ecológica en Andalucía ( Anexo I. Criterios de Subvencionabilidad. Orden 28 de marzo de 2023 ). Ref:7040148 Recinto:04-066-156-00035-00003 Cultivo:20000 BARBECHO TRADICIONAL-SIN VARIEDAD Regadío Grupo de SIPEA:HORTICOLAS Ref:7040138 Recinto:04-066-156-00035-00009 Cultivo:20000 BARBECHO TRADICIONAL-SIN VARIEDAD Regadío Grupo de SIPEA:HORTICOLAS Ref:7040150 Recinto:04-066-157-00020-00009 Cultivo:20000 BARBECHO TRADICIONAL-SIN VARIEDAD Regadío Grupo de SIPEA:HORTICOLAS Ref:7040160 Recinto:04-066-158-00043-00001 Cultivo:20000 BARBECHO TRADICIONAL-SIN VARIEDAD Regadío Grupo de SIPEA:HORTICOLAS Ref:7040159 Recinto:04-066-162-00027-00002 Cultivo:20000 BARBECHO TRADICIONAL-SIN VARIEDAD Regadío Grupo de SIPEA:HORTICOLAS Ref:7040161 Recinto:04-066-162-00027-00002 Cultivo:20000 BARBECHO TRADICIONAL-SIN VARIEDAD Regadío Grupo de SIPEA:HORTICOLAS Ref:7040147 Recinto:04-066-162-00027-00006 Cultivo:20000 BARBECHO TRADICIONAL-SIN VARIEDAD Regadío Grupo de SIPEA:HORTICOLAS
100424	Solicita recinto que no está comprometido para la operación. Ref:7040148 Recinto:04-066-156-00035-00003 Cultivo:20000 BARBECHO TRADICIONAL-SIN VARIEDAD Regadío Ref:7040135 Recinto:04-066-156-00035-00007 Cultivo:260000 HINOJO-SIN VARIEDAD Regadío Ref:7040138 Recinto:04-066-156-00035-00009 Cultivo:20000 BARBECHO TRADICIONAL-SIN VARIEDAD Regadío Ref:7040150 Recinto:04-066-157-00020-00009 Cultivo:20000 BARBECHO TRADICIONAL-SIN VARIEDAD Regadío Ref:7040160 Recinto:04-066-158-00043-00001 Cultivo:20000 BARBECHO TRADICIONAL-SIN VARIEDAD Regadío Ref:7040159 Recinto:04-066-162-00027-00002 Cultivo:20000 BARBECHO TRADICIONAL-SIN VARIEDAD Regadío Ref:7040161 Recinto:04-066-162-00027-00002 Cultivo:20000 BARBECHO TRADICIONAL-SIN VARIEDAD Regadío Ref:7040147 Recinto:04-066-162-00027-00006 Cultivo:20000 BARBECHO TRADICIONAL-SIN VARIEDAD Regadío

(1) Superficie declarada admisible ajustada con la superficie comprometida.  
(2) Factor de penalización valorando el alcance para el tipo de compromiso.

Puede verificar la integridad de una copia de este documento mediante la lectura del código QR adjunto o mediante el acceso a la dirección <https://ws050.juntadeandalucia.es/verificarFirma> indicando el código de VERIFICACIÓN

FIRMADO POR	JUAN JOSE SOLER GARCIA	FECHA	03/07/2024	
	ROCIO GUIJARRO MILLAN			
VERIFICACIÓN	Pk2jmGCJWUB3686MPKY7GEXJCD3GC4	PÁGINA	16/2334	



<u>APELLIDOS Y NOMBRE / RAZÓN SOCIAL</u>	<u>NIF</u>	<u>EXPEDIENTE</u>	<u>ANUALIDAD DE PAGO</u>	<u>Nº DE SOCIOS</u>
AGRICOLA LA SARTEN S.C.A	****7320*	1179612	1ª	4

**IMPORTE POR ANUALIDAD**

	2023	2024	2025	2026	2027
IMPORTE MÁXIMO SUBVENCIONABLE	3.839,27 €	3.839,27 €	3.839,27 €	3.839,27 €	3.839,27 €
IMPORTE MEDIO DE TRANSFERENCIA (€/ha)	349,66 €	349,66 €	349,66 €	349,66 €	349,66 €

**RESUMEN DE UNIDADES**

Cód	GRUPO DE PAGO	Sup. Dec. Admisible (ha)	Sup. Comprometida (ha)	Sup. ajustada compromiso (1) (ha)	% sobredec.	Sup. Propuesta (ha)	Importe Declarado	Importe Topado	Importe Propuesto	Importe tras sobredec.
433	FRUTALES REGADÍO	10,98		10,98	0,00	10,98	3.839,27	3.839,27	3.839,27	3.839,27
<b>TOTAL</b>		10,98	10,98	10,98		10,98	3.839,27	3.839,27	3.839,27	3.839,27

**APLICACIÓN DE REDUCCIONES Y PENALIZACIONES**

GRUPO DE PAGO	Importe Calculado	Importe prereduc.	Criterios de subvencionabilidad y compromisos	Presentación tardía	Omisión declaración	Condicionalidad	IMPORTE (Euros) PROPUESTO
FRUTALES REGADÍO	3.839,27	3.839,27	0,00	0,00	1,00	0,00	3.800,88
<b>TOTAL</b>	3.839,27	3.839,27					3.800,88

**RESUMEN DE PAGOS**

	IMPORTE (Euros)			
	PROPUESTO	FEADER (Eje 2)	MAPA	CAPADR
PROPUESTO	3.800,88	3.230,75	372,87	197,26

**RECINTOS PROPUESTOS**

REF.	REFERENCIA SIGPAC	CULTIVO	DESCRIPCIÓN CULTIVO	S/R	G.PAGO	PEND. MEDIA (%)	SUP. DEC. ADMISIBLE (ha)	SUP. COMPROM. (ha)	SUP. AJUSTADA COMPROM. (1) (ha)	SUP. CONV. SIGPAC (ha)	SUP. CERTIE (ha)	SUP. CAMPO (ha)	SUP. CAMPO DETER. CULT. DECLARADO (ha)	SUP. DEC. REDUCIDA (ha)	SUP. PROPUESTA (ha)
170000006895741	04-053-033-00021-001	208003	POMELO O TORONJA-STAR RUBY	R	433	1,30	0,29	0,29	0,29		0,29			0,29	0,29
170000006895742	04-053-033-00022-002	208003	POMELO O TORONJA-STAR RUBY	R	433	1,90	1,76	1,76	1,76		1,76			1,76	1,76
170000006895743	04-053-033-00023-004	208003	POMELO O TORONJA-STAR RUBY	R	433	2,10	0,11	0,11	0,11		0,11			0,11	0,11
170000006895744	04-053-033-00024-001	208003	POMELO O TORONJA-STAR RUBY	R	433	1,80	0,37	0,37	0,37		0,37			0,37	0,37
170000006895745	04-053-033-00038-010	207002	LIMONERO-FINO	R	433	5,60	2,43	2,43	2,43		2,43			2,43	2,43
170000006895754	04-053-033-00022-004	208003	POMELO O TORONJA-STAR RUBY	R	433	2,70	0,08	0,08	0,08		0,08			0,08	0,08
170000006895755	04-053-033-00023-001	208003	POMELO O TORONJA-STAR RUBY	R	433	2,30	0,49	0,49	0,49		0,49			0,49	0,49
170000006895761	04-053-033-00038-012	207004	LIMONERO-VERNA	R	433	4,70	1,62	1,62	1,62		1,62			1,62	1,62
170000006895768	04-053-033-00038-006	207002	LIMONERO-FINO	R	433	5,20	3,83	3,83	3,83		3,83			3,83	3,83

(1) Superficie declarada admisible ajustada con la superficie comprometida.  
 (2) Factor de penalización valorando el alcance para el tipo de compromiso.

Puede verificar la integridad de una copia de este documento mediante la lectura del código QR adjunto o mediante el acceso a la dirección <a href="https://ws050.juntadeandalucia.es/verificarFirma">https://ws050.juntadeandalucia.es/verificarFirma</a> indicando el código de VERIFICACIÓN					
FIRMADO POR	JUAN JOSE SOLER GARCIA		FECHA		03/07/2024
	ROCIO GUIJARRO MILLAN				
VERIFICACIÓN	Pk2jmGCJWUB3686MPKY7GEXJCD3GC4		PÁGINA		17/2334




**INCIDENCIAS**

**INCIDENCIA DESCRIPCIÓN**

- 248 Verifica que los recintos declarados con sistema de explotación regadío corresponden realmente a regadío según SIGPAC.  
 Ref:170000006895757 Recinto:04-053-033-00035-00002 Cultivo:207004 LIMONERO-VERNA Regadío  
 Ref:170000006895750 Recinto:04-053-033-00035-00003 Cultivo:207004 LIMONERO-VERNA Regadío  
 Ref:170000006895751 Recinto:04-053-033-00035-00004 Cultivo:207004 LIMONERO-VERNA Regadío  
 Ref:170000006895760 Recinto:04-053-033-00037-00004 Cultivo:207004 LIMONERO-VERNA Regadío  
 Ref:170000006895752 Recinto:04-053-033-00110-00002 Cultivo:208003 POMELO O TORONJA-STAR RUBY Regadío  
 Ref:-761717 Recinto:04-053-033-00110-00003 Cultivo:208003 POMELO O TORONJA-STAR RUBY Regadío  
 Ref:170000006895753 Recinto:04-053-033-00111-00001 Cultivo:208003 POMELO O TORONJA-STAR RUBY Regadío  
 Ref:170000006895762 Recinto:04-053-033-00117-00001 Cultivo:207004 LIMONERO-VERNA Regadío  
 Ref:170000006895763 Recinto:04-053-033-00117-00002 Cultivo:207004 LIMONERO-VERNA Regadío  
 Ref:170000006895746 Recinto:04-053-033-00118-00002 Cultivo:207002 LIMONERO-FINO Regadío  
 Ref:170000006895767 Recinto:04-053-033-00118-00003 Cultivo:207004 LIMONERO-VERNA Regadío  
 Ref:170000006895769 Recinto:04-053-033-00118-00004 Cultivo:207002 LIMONERO-FINO Regadío  
 Ref:170000006895747 Recinto:04-053-033-00151-00006 Cultivo:207002 LIMONERO-FINO Regadío  
 Ref:170000006895749 Recinto:04-053-033-00151-00016 Cultivo:207002 LIMONERO-FINO Regadío  
 Ref:170000006895770 Recinto:04-053-033-00186-00007 Cultivo:207002 LIMONERO-FINO Regadío  
 Ref:170000006895767 Recinto:04-053-033-00186-00010 Cultivo:207002 LIMONERO-FINO Regadío  
 Ref:170000006895748 Recinto:04-053-033-00186-00012 Cultivo:207002 LIMONERO-FINO Regadío  
 Ref:170000006895765 Recinto:04-053-033-00186-00014 Cultivo:207004 LIMONERO-VERNA Regadío
  
- 256 Solicitud con recintos no declarados en campaña actual con una reducción por omisión de superficie superior al 3%  
 CÓDIGO PARA EL PORCENTAJE DE REDUCCIÓN POR OMISIÓN QUE CORRESPONDE A LA SOLICITUD:1
  
- 100424 Solicita recinto que no está comprometido para la operación.  
 Ref:170000006895757 Recinto:04-053-033-00035-00002 Cultivo:207004 LIMONERO-VERNA Regadío  
 Ref:170000006895750 Recinto:04-053-033-00035-00003 Cultivo:207004 LIMONERO-VERNA Regadío  
 Ref:170000006895751 Recinto:04-053-033-00035-00004 Cultivo:207004 LIMONERO-VERNA Regadío  
 Ref:170000006895760 Recinto:04-053-033-00037-00004 Cultivo:207004 LIMONERO-VERNA Regadío  
 Ref:170000006895752 Recinto:04-053-033-00110-00002 Cultivo:208003 POMELO O TORONJA-STAR RUBY Regadío  
 Ref:-761717 Recinto:04-053-033-00110-00003 Cultivo:208003 POMELO O TORONJA-STAR RUBY Regadío  
 Ref:170000006895753 Recinto:04-053-033-00111-00001 Cultivo:208003 POMELO O TORONJA-STAR RUBY Regadío  
 Ref:170000006895762 Recinto:04-053-033-00117-00001 Cultivo:207004 LIMONERO-VERNA Regadío  
 Ref:170000006895763 Recinto:04-053-033-00117-00002 Cultivo:207004 LIMONERO-VERNA Regadío  
 Ref:170000006895746 Recinto:04-053-033-00118-00002 Cultivo:207002 LIMONERO-FINO Regadío  
 Ref:170000006895764 Recinto:04-053-033-00118-00003 Cultivo:207004 LIMONERO-VERNA Regadío  
 Ref:170000006895769 Recinto:04-053-033-00118-00004 Cultivo:207002 LIMONERO-FINO Regadío  
 Ref:170000006895747 Recinto:04-053-033-00151-00006 Cultivo:207002 LIMONERO-FINO Regadío  
 Ref:170000006895749 Recinto:04-053-033-00151-00016 Cultivo:207002 LIMONERO-FINO Regadío  
 Ref:170000006895770 Recinto:04-053-033-00186-00007 Cultivo:207002 LIMONERO-FINO Regadío  
 Ref:170000006895767 Recinto:04-053-033-00186-00010 Cultivo:207002 LIMONERO-FINO Regadío  
 Ref:170000006895748 Recinto:04-053-033-00186-00012 Cultivo:207002 LIMONERO-FINO Regadío  
 Ref:170000006895765 Recinto:04-053-033-00186-00014 Cultivo:207004 LIMONERO-VERNA Regadío
  
- 100426 Recinto con incidencia de uso de regadío cuyo cultivo no es admisible en régimen de secano.  
 Ref:170000006895757 Recinto:04-053-033-00035-00002 Cultivo:207004 LIMONERO-VERNA Regadío  
 Ref:170000006895750 Recinto:04-053-033-00035-00003 Cultivo:207004 LIMONERO-VERNA Regadío  
 Ref:170000006895751 Recinto:04-053-033-00035-00004 Cultivo:207004 LIMONERO-VERNA Regadío  
 Ref:170000006895760 Recinto:04-053-033-00037-00004 Cultivo:207004 LIMONERO-VERNA Regadío  
 Ref:170000006895752 Recinto:04-053-033-00110-00002 Cultivo:208003 POMELO O TORONJA-STAR RUBY Regadío  
 Ref:-761717 Recinto:04-053-033-00110-00003 Cultivo:208003 POMELO O TORONJA-STAR RUBY Regadío  
 Ref:170000006895753 Recinto:04-053-033-00111-00001 Cultivo:208003 POMELO O TORONJA-STAR RUBY Regadío  
 Ref:170000006895762 Recinto:04-053-033-00117-00001 Cultivo:207004 LIMONERO-VERNA Regadío  
 Ref:170000006895763 Recinto:04-053-033-00117-00002 Cultivo:207004 LIMONERO-VERNA Regadío  
 Ref:170000006895746 Recinto:04-053-033-00118-00002 Cultivo:207002 LIMONERO-FINO Regadío  
 Ref:170000006895764 Recinto:04-053-033-00118-00003 Cultivo:207004 LIMONERO-VERNA Regadío  
 Ref:170000006895769 Recinto:04-053-033-00118-00004 Cultivo:207002 LIMONERO-FINO Regadío  
 Ref:170000006895747 Recinto:04-053-033-00151-00006 Cultivo:207002 LIMONERO-FINO Regadío  
 Ref:170000006895749 Recinto:04-053-033-00151-00016 Cultivo:207002 LIMONERO-FINO Regadío  
 Ref:170000006895770 Recinto:04-053-033-00186-00007 Cultivo:207002 LIMONERO-FINO Regadío  
 Ref:170000006895767 Recinto:04-053-033-00186-00010 Cultivo:207002 LIMONERO-FINO Regadío

(1) Superficie declarada admisible ajustada con la superficie comprometida.  
 (2) Factor de penalización valorando el alcance para el tipo de compromiso.

Puede verificar la integridad de una copia de este documento mediante la lectura del código QR adjunto o mediante el acceso a la dirección <a href="https://ws050.juntadeandalucia.es/verificarFirma">https://ws050.juntadeandalucia.es/verificarFirma</a> indicando el código de VERIFICACIÓN					
FIRMADO POR	JUAN JOSE SOLER GARCIA ROCIO GUIJARRO MILLAN		FECHA		03/07/2024
VERIFICACIÓN	Pk2jmGCJWUB3686MPKY7GEXJCD3GC4		PÁGINA		18/2334



**INCIDENCIAS**

**INCIDENCIA DESCRIPCIÓN**

	Ref:1700000006895748 Recinto:04-053-033-00186-00012 Cultivo:207002 LIMONERO-FINO Regadío
	Ref:1700000006895765 Recinto:04-053-033-00186-00014 Cultivo:207004 LIMONERO-VERNA Regadío
101111	Verifica que si el titular es una S.C.T.A., S.C.E.C.T., S.A.T. de producción o Titularidad Compartida, en aplicación de la degresividad para el cálculo de la ayuda, se le considera un número de socios Número de socios:4

(1) Superficie declarada admisible ajustada con la superficie comprometida.  
(2) Factor de penalización valorando el alcance para el tipo de compromiso.

Puede verificar la integridad de una copia de este documento mediante la lectura del código QR adjunto o mediante el acceso a la dirección <https://ws050.juntadeandalucia.es/verificarFirma> indicando el código de VERIFICACIÓN

FIRMADO POR	JUAN JOSE SOLER GARCIA	FECHA	03/07/2024	
	ROCIO GUIJARRO MILLAN			
VERIFICACIÓN	Pk2jmGCJWUB3686MPKY7GEXJCD3GC4	PÁGINA	19/2334	



**APELLIDOS Y NOMBRE / RAZÓN SOCIAL**  
 AGRICOLA MARTIN MARTINEZ 2018, S.L

**NIF**  
 \*\*\*\*8782\*

**EXPEDIENTE**  
 1285019

**ANUALIDAD DE PAGO**

**RESUMEN DE PAGOS**

PROPUESTO	IMPORTE ( Euros )			
	PROPUESTO	FEADER (Eje 2)	MAPA	CAPADR
	0,00	0,00	0,00	0,00

**INCIDENCIAS**

**INCIDENCIA DESCRIPCIÓN**

3790	Recinto declarado inactivo Ref:6961285 Recinto:04-066-047-00093-00001 Cultivo: - Ref:6961287 Recinto:04-066-047-00093-00003 Cultivo: - Ref:6961292 Recinto:04-066-047-00094-00008 Cultivo: - Ref:6961300 Recinto:04-066-047-00094-00008 Cultivo: - Ref:6961293 Recinto:04-066-047-00094-00009 Cultivo: - Ref:6961301 Recinto:04-066-047-00094-00009 Cultivo: - Ref:6961322 Recinto:04-066-049-00059-00002 Cultivo: - Ref:6961352 Recinto:04-066-049-00061-00002 Cultivo: -
100424	Solicita recinto que no está comprometido para la operación. Ref:6961285 Recinto:04-066-047-00093-00001 Cultivo:165000 PEPINO-SIN VARIEDAD Regadío Ref:6961287 Recinto:04-066-047-00093-00003 Cultivo:165000 PEPINO-SIN VARIEDAD Regadío Ref:6961300 Recinto:04-066-047-00094-00008 Cultivo:152000 PIMIENTO-SIN VARIEDAD Regadío Ref:6961292 Recinto:04-066-047-00094-00008 Cultivo:163000 CALABACÍN-SIN VARIEDAD Regadío Ref:6961293 Recinto:04-066-047-00094-00009 Cultivo:152000 PIMIENTO-SIN VARIEDAD Regadío Ref:6961301 Recinto:04-066-047-00094-00009 Cultivo:163000 CALABACÍN-SIN VARIEDAD Regadío Ref:6961322 Recinto:04-066-049-00059-00002 Cultivo:163000 CALABACÍN-SIN VARIEDAD Regadío Ref:6961352 Recinto:04-066-049-00061-00002 Cultivo:163000 CALABACÍN-SIN VARIEDAD Regadío
101008	Expediente sin compromisos vigentes. Operación:6503.2

(1) Superficie declarada admisible ajustada con la superficie comprometida.  
 (2) Factor de penalización valorando el alcance para el tipo de compromiso.

Puede verificar la integridad de una copia de este documento mediante la lectura del código QR adjunto o mediante el acceso a la dirección <a href="https://ws050.juntadeandalucia.es/verificarFirma">https://ws050.juntadeandalucia.es/verificarFirma</a> indicando el código de VERIFICACIÓN				
FIRMADO POR	JUAN JOSE SOLER GARCIA	FECHA	03/07/2024	
	ROCIO GUIJARRO MILLAN			
VERIFICACIÓN	Pk2jmGCJWUB3686MPKY7GEXJCD3GC4	PÁGINA	20/2334	





<u>APELLIDOS Y NOMBRE / RAZÓN SOCIAL</u>	<u>NIF</u>	<u>EXPEDIENTE</u>	<u>ANUALIDAD DE PAGO</u>		
AGRICOLA MONTACAR	****7445*	1241977	1ª		
<b>IMPORTE POR ANUALIDAD</b>					
	<b>2023</b>	<b>2024</b>	<b>2025</b>	<b>2026</b>	<b>2027</b>
<b>IMPORTE MÁXIMO SUBVENCIONABLE</b>	4.741,39 €	4.741,39 €	4.741,39 €	4.741,39 €	4.741,39 €
<b>IMPORTE MEDIO DE TRANSFERENCIA (€/ha)</b>	349,66 €	349,66 €	349,66 €	349,66 €	349,66 €

**RESUMEN DE UNIDADES**

<u>Cód</u>	<u>GRUPO DE PAGO</u>	<u>Sup. Dec. Admisible (ha)</u>	<u>Sup. Comprometida (ha)</u>	<u>Sup. ajustada compromiso (1) (ha)</u>	<u>% sobredec.</u>	<u>Sup. Propuesta (ha)</u>	<u>Importe Declarado</u>	<u>Importe Topado</u>	<u>Importe Propuesto</u>	<u>Importe tras sobredec.</u>
433	FRUTALES REGADÍO	13,62		13,56	0,00	13,56	4.741,39	4.741,39	4.741,39	4.741,39
<b>TOTAL</b>		13,62	13,56	13,56		13,56	4.741,39	4.741,39	4.741,39	4.741,39

**APLICACIÓN DE REDUCCIONES Y PENALIZACIONES**

<u>GRUPO DE PAGO</u>	<u>Importe Calculado</u>	<u>Importe prereduc.</u>	<u>Criterios de subvencionabilidad y compromisos</u>	<u>Presentación tardía</u>	<u>Omisión declaración</u>	<u>Condicionabilidad</u>	<u>IMPORTE (Euros) PROPUESTO</u>
FRUTALES REGADÍO	4.741,39	4.741,39	0,00	0,00	0,00	0,00	4.741,39
<b>TOTAL</b>	4.741,39	4.741,39					4.741,39

**RESUMEN DE PAGOS**

	<u>IMPORTE (Euros)</u>			
	<u>PROPUESTO</u>	<u>FEADER (Eje 2)</u>	<u>MAPA</u>	<u>CAPADR</u>
<b>PROPUESTO</b>	4.741,39	4.030,18	465,13	246,08

**RECINTOS PROPUESTOS**

<u>REF.</u>	<u>REFERENCIA SIGPAC</u>	<u>CULTIVO DESCRIPCIÓN CULTIVO</u>	<u>S/R G.PAGO</u>	<u>PEND. MEDIA (%)</u>	<u>SUP. DEC. ADMISIBLE (ha)</u>	<u>SUP. COMPROM. (ha)</u>	<u>SUP. AJUSTADA COMPROM. (1) (ha)</u>	<u>SUP. CONV. SIGPAC (ha)</u>	<u>SUP. CERTIE (ha)</u>	<u>SUP. CAMPO (ha)</u>	<u>SUP. CAMPO DETER. CULT. DECLARADO (ha)</u>	<u>SUP. DEC. REDUCIDA (ha)</u>	<u>SUP. PROPUESTA (ha)</u>
5069689	04-053-015-00376-001	206237 NARANJO-COMUNA	R 433	4,20	0,30	0,30	0,30		0,30			0,30	0,30
5069692	04-053-015-00309-004	209200 MANDARINO-MANDARINO COMÚN	R 433	2,10	2,01	1,97	1,97		2,01			1,97	1,97
5069698	04-053-015-00376-019	209200 MANDARINO-MANDARINO COMÚN	R 433	3,20	0,35	0,35	0,35		0,35			0,35	0,35
5069699	04-053-015-00376-004	209200 MANDARINO-MANDARINO COMÚN	R 433	3,10	0,40	0,38	0,38		0,40			0,38	0,38
5069700	04-053-015-00439-001	209200 MANDARINO-MANDARINO COMÚN	R 433	2,10	1,17	1,17	1,17		1,17			1,17	1,17
5069701	04-053-015-00377-001	206237 NARANJO-COMUNA	R 433	2,70	1,79	1,79	1,79		1,79			1,79	1,79
5069702	04-053-015-00386-004	209200 MANDARINO-MANDARINO COMÚN	R 433	2,20	2,18	2,18	2,18		2,18			2,18	2,18
5252151	04-053-015-00375-003	206208 NARANJO-VALENCIA MIDKNIGHT SEEDLESS	R 433	2,60	1,22	1,22	1,22		1,22			1,22	1,22
5252152	04-053-015-00375-002	206208 NARANJO-VALENCIA MIDKNIGHT SEEDLESS	R 433	5,20	0,12	0,12	0,12		0,12			0,12	0,12
5252212	04-053-015-00430-003	206208 NARANJO-VALENCIA MIDKNIGHT SEEDLESS	R 433	2,10	0,82	0,82	0,82		0,82			0,82	0,82
5252220	04-053-015-00386-001	206202 NARANJO-POWELL SUMMER NAVEL	R 433	2,20	1,31	1,31	1,31		1,31			1,31	1,31
5252221	04-053-015-00385-005	209200 MANDARINO-MANDARINO COMÚN	R 433	2,20	1,95	1,95	1,95		1,95			1,95	1,95

**INCIDENCIAS**

**INCIDENCIA DESCRIPCIÓN**

- 4272 Verifica que las líneas de declaración de las Solicitudes Únicas no tienen solapes con la capa de Retroactividad Gráfica (ambas de la misma campaña) a nivel de expediente/línea de declaración gráfica de la solicitud.  
Ref:5069692 Recinto:04-053-015-00309-00004 Cultivo: - Agregado de la referencia del recinto.:0 Zona de la referencia del recinto.:0 Superficie solapada.:0,04 Id. Incid.:95946516  
Ref:-1338664 Recinto:04-053-015-00375-00004 Cultivo: - Agregado de la referencia del recinto.:0 Zona de la referencia del recinto.:0 Superficie solapada.:0,16 Id. Incid.:95946515  
Ref:5069699 Recinto:04-053-015-00376-00004 Cultivo: - Agregado de la referencia del recinto.:0 Zona de la referencia del recinto.:0 Superficie solapada.:0,02 Id. Incid.:95946517
- 100424 Solicita recinto que no está comprometido para la operación.  
Ref:-1338664 Recinto:04-053-015-00375-00004 Cultivo:20000 BARBECHO TRADICIONAL-SIN VARIEDAD Regadío

(1) Superficie declarada admisible ajustada con la superficie comprometida.  
(2) Factor de penalización valorando el alcance para el tipo de compromiso.

Puede verificar la integridad de una copia de este documento mediante la lectura del código QR adjunto o mediante el acceso a la dirección <a href="https://ws050.juntadeandalucia.es/verificarFirma">https://ws050.juntadeandalucia.es/verificarFirma</a> indicando el código de VERIFICACIÓN				
FIRMADO POR	JUAN JOSE SOLER GARCIA	FECHA	03/07/2024	
	ROCIO GUIJARRO MILLAN			
VERIFICACIÓN	Pk2jmGCJWUB3686MPKY7GEXJCD3GC4	PÁGINA	21/2334	



**APELLIDOS Y NOMBRE / RAZÓN SOCIAL**

AGRICOLA ORTEGA RUIZ S.L

**NIF**  
\*\*\*\*6941\*

**EXPEDIENTE**  
1284763

**ANUALIDAD DE PAGO**  
1ª

**IMPORTES POR ANUALIDAD**

	2023	2024	2025	2026	2027
IMPORTE MÁXIMO SUBVENCIONABLE	999,35 €	999,35 €	999,35 €	999,35 €	999,35 €
IMPORTE MEDIO DE TRANSFERENCIA (€/ha)	253,00 €	253,00 €	253,00 €	253,00 €	253,00 €

**RESUMEN DE UNIDADES**

Cód	GRUPO DE PAGO	Sup. Dec. Admisible (ha)	Sup. Comprometida (ha)	Sup. ajustada compromiso (I) (ha)	% sobredec.	Sup. Propuesta (ha)	Importe Declarado	Importe Topado	Importe Propuesto	Importe tras sobredec.
430	HORTÍCOLAS	4,11		3,95	0,00	3,95	999,35	999,35	999,35	999,35
<b>TOTAL</b>		4,11	3,95	3,95		3,95	999,35	999,35	999,35	999,35

**APLICACIÓN DE REDUCCIONES Y PENALIZACIONES**

GRUPO DE PAGO	Importe Calculado	Importe prereduc.	Criterios de subvencionabilidad y compromisos	Presentación tardía	Omisión declaración	Condicionalidad	IMPORTE (Euros) PROPUESTO
HORTÍCOLAS	999,35	999,35	0,00	0,00	0,00	0,00	999,35
<b>TOTAL</b>	999,35	999,35					999,35

**RESUMEN DE PAGOS**

	IMPORTE (Euros)			
	PROPUESTO	FEADER (Eje 2)	MAPA	CAPADR
PROPUESTO	999,35	849,45	98,04	51,86

**RECINTOS PROPUESTOS**

REF.	REFERENCIA SIGPAC	CULTIVO	DESCRIPCIÓN CULTIVO	S/R	G.PAGO	PEND. MEDIA (%)	SUP. DEC. ADMISIBLE (ha)	SUP. COMPROM. (ha)	SUP. AJUSTADA COMPROM. (I) (ha)	SUP. CONV. SIGPAC (ha)	SUP. CERTIE (ha)	SUP. CAMPO (ha)	SUP. CAMPO DETER. CULT. DECLARADO (ha)	SUP. DEC. REDUCIDA (ha)	SUP. PROPUESTA (ha)
-1515908	04-079-034-00057-007	152000	PIMIENTO-SIN VARIEDAD	R	430	3,90	0,87	0,86	0,86		0,86	0,87	0,87	0,86	0,86
6819494	04-104-029-00077-002	152000	PIMIENTO-SIN VARIEDAD	R	430	3,70	2,51	2,51	2,51		2,51	2,51	2,51	2,51	2,51
6819504	04-079-034-00057-002	152000	PIMIENTO-SIN VARIEDAD	R	430	5,90	0,73	0,58	0,58		0,58	0,73	0,73	0,58	0,58

(1) Superficie declarada admisible ajustada con la superficie comprometida.  
(2) Factor de penalización valorando el alcance para el tipo de compromiso.

Puede verificar la integridad de una copia de este documento mediante la lectura del código QR adjunto o mediante el acceso a la dirección <https://ws050.juntadeandalucia.es/verificarFirma> indicando el código de VERIFICACIÓN

FIRMADO POR	JUAN JOSE SOLER GARCIA	FECHA	03/07/2024	
	ROCIO GUIJARRO MILLAN			
VERIFICACIÓN	Pk2jmGCJWUB3686MPKY7GEXJCD3GC4	PÁGINA	22/2334	



**INCIDENCIAS**

**INCIDENCIA DESCRIPCIÓN**

- 248 Verifica que los recintos declarados con sistema de explotación regadío corresponden realmente a regadío según SIGPAC.  
 Ref:6819501 Recinto:04-066-029-00034-00002 Cultivo:152000 PIMIENTO-SIN VARIEDAD Regadío  
 Ref:6819502 Recinto:04-066-029-00034-00006 Cultivo:152000 PIMIENTO-SIN VARIEDAD Regadío  
 Ref:-1515909 Recinto:04-079-034-00116-00003 Cultivo:152000 PIMIENTO-SIN VARIEDAD Regadío
  
- 3790 Recinto declarado inactivo  
 Ref:6819500 Recinto:04-066-029-00034-00001 Cultivo: -  
 Ref:6819501 Recinto:04-066-029-00034-00002 Cultivo: -  
 Ref:6819502 Recinto:04-066-029-00034-00006 Cultivo: -  
 Ref:6819499 Recinto:04-066-029-00035-00001 Cultivo: -  
 Ref:6819497 Recinto:04-066-029-00036-00001 Cultivo: -  
 Ref:6819498 Recinto:04-066-029-00112-00002 Cultivo: -  
 Ref:6819495 Recinto:04-066-029-00117-00002 Cultivo: -  
 Ref:6819496 Recinto:04-066-029-00117-00003 Cultivo: -  
 Ref:-1515905 Recinto:04-079-034-00056-00002 Cultivo: -  
 Ref:6819503 Recinto:04-079-034-00116-00002 Cultivo: -  
 Ref:-1515909 Recinto:04-079-034-00116-00003 Cultivo: -  
 Ref:6959136 Recinto:04-104-021-00150-00002 Cultivo: -  
 Ref:6959137 Recinto:04-104-021-00150-00003 Cultivo: -  
 Ref:6959138 Recinto:04-104-021-00150-00004 Cultivo: -  
 Ref:6959139 Recinto:04-104-021-00155-00006 Cultivo: -  
 Ref:6959140 Recinto:04-104-021-00155-00007 Cultivo: -  
 Ref:6959141 Recinto:04-104-021-00155-00008 Cultivo: -  
 Ref:6819493 Recinto:04-104-029-00077-00001 Cultivo: -
  
- 100400 Recinto con cultivo, variedad, régimen de explotación o uso Siggac no compatible con la operación solicitada ( Anexo IV.I Cultivos y variedades elegibles para las Intervenciones. Orden de 28 de marzo de 2023 ).  
 Ref:-1515909 Recinto:04-079-034-00116-00003 Cultivo:152000 PIMIENTO-SIN VARIEDAD Regadío Uso:PS
  
- 100402 Recinto solicitado no forma parte de ningún organismo de control autorizado para la producción ecológica en Andalucía o fecha de inscripción posterior al plazo establecido ( Anexo I. Criterios de Subvencionabilidad. Orden 28 de marzo de 2023 ).  
 Ref:6819501 Recinto:04-066-029-00034-00002 Cultivo:152000 PIMIENTO-SIN VARIEDAD Regadío  
 Ref:6819502 Recinto:04-066-029-00034-00006 Cultivo:152000 PIMIENTO-SIN VARIEDAD Regadío  
 Ref:-1515905 Recinto:04-079-034-00056-00002 Cultivo:165000 PEPINO-SIN VARIEDAD Regadío  
 Ref:6959136 Recinto:04-104-021-00150-00002 Cultivo:152000 PIMIENTO-SIN VARIEDAD Regadío  
 Ref:6959137 Recinto:04-104-021-00150-00003 Cultivo:152000 PIMIENTO-SIN VARIEDAD Regadío  
 Ref:6959138 Recinto:04-104-021-00150-00004 Cultivo:152000 PIMIENTO-SIN VARIEDAD Regadío  
 Ref:6959139 Recinto:04-104-021-00155-00006 Cultivo:152000 PIMIENTO-SIN VARIEDAD Regadío  
 Ref:6959140 Recinto:04-104-021-00155-00007 Cultivo:152000 PIMIENTO-SIN VARIEDAD Regadío  
 Ref:6959141 Recinto:04-104-021-00155-00008 Cultivo:152000 PIMIENTO-SIN VARIEDAD Regadío
  
- 100424 Solicita recinto que no está comprometido para la operación.  
 Ref:6819500 Recinto:04-066-029-00034-00001 Cultivo:152000 PIMIENTO-SIN VARIEDAD Regadío  
 Ref:6819501 Recinto:04-066-029-00034-00002 Cultivo:152000 PIMIENTO-SIN VARIEDAD Regadío  
 Ref:6819502 Recinto:04-066-029-00034-00006 Cultivo:152000 PIMIENTO-SIN VARIEDAD Regadío  
 Ref:6819499 Recinto:04-066-029-00035-00001 Cultivo:152000 PIMIENTO-SIN VARIEDAD Regadío  
 Ref:6819497 Recinto:04-066-029-00036-00001 Cultivo:197000 TOMATE-SIN VARIEDAD Regadío  
 Ref:6819498 Recinto:04-066-029-00112-00002 Cultivo:152000 PIMIENTO-SIN VARIEDAD Regadío  
 Ref:6819495 Recinto:04-066-029-00117-00002 Cultivo:152000 PIMIENTO-SIN VARIEDAD Regadío  
 Ref:6819496 Recinto:04-066-029-00117-00003 Cultivo:152000 PIMIENTO-SIN VARIEDAD Regadío  
 Ref:-1515905 Recinto:04-079-034-00056-00002 Cultivo:165000 PEPINO-SIN VARIEDAD Regadío  
 Ref:6819503 Recinto:04-079-034-00116-00002 Cultivo:152000 PIMIENTO-SIN VARIEDAD Regadío  
 Ref:-1515909 Recinto:04-079-034-00116-00003 Cultivo:152000 PIMIENTO-SIN VARIEDAD Regadío  
 Ref:6959136 Recinto:04-104-021-00150-00002 Cultivo:152000 PIMIENTO-SIN VARIEDAD Regadío  
 Ref:6959137 Recinto:04-104-021-00150-00003 Cultivo:152000 PIMIENTO-SIN VARIEDAD Regadío  
 Ref:6959138 Recinto:04-104-021-00150-00004 Cultivo:152000 PIMIENTO-SIN VARIEDAD Regadío  
 Ref:6959139 Recinto:04-104-021-00155-00006 Cultivo:152000 PIMIENTO-SIN VARIEDAD Regadío  
 Ref:6959140 Recinto:04-104-021-00155-00007 Cultivo:152000 PIMIENTO-SIN VARIEDAD Regadío  
 Ref:6959141 Recinto:04-104-021-00155-00008 Cultivo:152000 PIMIENTO-SIN VARIEDAD Regadío  
 Ref:6819493 Recinto:04-104-029-00077-00001 Cultivo:152000 PIMIENTO-SIN VARIEDAD Secano

(1) Superficie declarada admisible ajustada con la superficie comprometida.  
 (2) Factor de penalización valorando el alcance para el tipo de compromiso.

Puede verificar la integridad de una copia de este documento mediante la lectura del código QR adjunto o mediante el acceso a la dirección <a href="https://ws050.juntadeandalucia.es/verificarFirma">https://ws050.juntadeandalucia.es/verificarFirma</a> indicando el código de VERIFICACIÓN				
FIRMADO POR	JUAN JOSE SOLER GARCIA ROCIO GUIJARRO MILLAN	FECHA	03/07/2024	
VERIFICACIÓN	Pk2jmGCJWUB3686MPKY7GEXJCD3GC4	PÁGINA	23/2334	

**APELLIDOS Y NOMBRE / RAZÓN SOCIAL**

AGRICOLA SALINAS INVERNADEROS S.L

**NIF**

\*\*\*\*1454\*

**EXPEDIENTE**

1222332

**ANUALIDAD DE PAGO**

1ª

**IMPORTES POR ANUALIDAD**

	2023	2024	2025	2026	2027
IMPORTE MÁXIMO SUBVENCIONABLE	1.492,70 €	1.492,70 €	1.492,70 €	1.492,70 €	1.492,70 €
IMPORTE MEDIO DE TRANSFERENCIA (€/ha)	212,94 €	212,94 €	212,94 €	212,94 €	212,94 €

**RESUMEN DE UNIDADES**

Cód	GRUPO DE PAGO	Sup. Dec. Admisible (ha)	Sup. Comprometida (ha)	Sup. ajustada compromiso (1) (ha)	% sobredec.	Sup. Propuesta (ha)	Importe Declarado	Importe Topado	Importe Propuesto	Importe tras sobredec.
430	HORTÍCOLAS	5,90		5,90	0,00	5,90	1.492,70	1.492,70	1.492,70	1.492,70
434	HERBÁCEOS NO ELEGIBLES	1,11		1,11	0,00	1,11	0,00	0,00	0,00	0,00
<b>TOTAL</b>		<b>7,01</b>	<b>7,01</b>	<b>7,01</b>		<b>7,01</b>	<b>1.492,70</b>	<b>1.492,70</b>	<b>1.492,70</b>	<b>1.492,70</b>

**APLICACIÓN DE REDUCCIONES Y PENALIZACIONES**

GRUPO DE PAGO	Importe Calculado	Importe pre-reduc.	Criterios de subvencionabilidad y compromisos	Presentación tardía	Omisión declaración	Condicionalidad	IMPORTE (Euros)
							PROPUESTO
HERBÁCEOS NO ELEGIBLES	0,00	0,00	0,00	0,00	0,00	0,00	0,00
HORTÍCOLAS	1.492,70	1.492,70	0,00	0,00	0,00	0,00	1.492,70
<b>TOTAL</b>	<b>1.492,70</b>	<b>1.492,70</b>					<b>1.492,70</b>

**RESUMEN DE PAGOS**

PROPUESTO	IMPORTE ( Euros )			
	PROPUESTO	FEADER (Eje 2)	MAPA	CAPADR
PROPUESTO	1.492,70	1.268,80	146,43	77,47

**RECINTOS PROPUESTOS**

REF.	REFERENCIA SIGPAC	CULTIVO	DESCRIPCIÓN CULTIVO	S/R	G.PAGO	PEND. MEDIA (%)	SUP. DEC. ADMISIBLE (ha)	SUP. COMPROM. (ha)	SUP. AJUSTADA COMPR.(1) (ha)	SUP. CONV. SIGPAC (ha)	SUP. CERTIF. (ha)	SUP. CAMPO (ha)	SUP. CAMPO DETER. CULT. DECLARADO (ha)	SUP. DEC. REDUCIDA (ha)	SUP. PROPUESTA (ha)
5142186	04-066-037-00039-001	197000	TOMATE-SIN VARIEDAD	R	430	6,70	0,60	0,60	0,60		0,60			0,60	0,60
5142187	04-066-037-00149-002	197000	TOMATE-SIN VARIEDAD	R	430	2,50	0,99	0,99	0,99		0,99			0,99	0,99
5142188	04-066-037-00149-003	197000	TOMATE-SIN VARIEDAD	R	430	3,80	0,92	0,92	0,92		0,92			0,92	0,92
5142189	04-066-037-00149-005	197000	TOMATE-SIN VARIEDAD	R	430	2,00	0,79	0,79	0,79		0,79			0,79	0,79
5142190	04-066-037-00149-006	197000	TOMATE-SIN VARIEDAD	R	430	2,10	1,57	1,57	1,57		1,57			1,57	1,57
5142191	04-066-037-00151-002	197000	TOMATE-SIN VARIEDAD	R	430	1,80	1,03	1,03	1,03		1,03			1,03	1,03
5142192	04-066-037-00151-004	20000	BARBECHO TRADICIONAL-SIN VARIEDAD	R	434	1,90	1,11	1,11	1,11		1,11			1,11	1,11

(1) Superficie declarada admisible ajustada con la superficie comprometida.

(2) Factor de penalización valorando el alcance para el tipo de compromiso.

Puede verificar la integridad de una copia de este documento mediante la lectura del código QR adjunto o mediante el acceso a la dirección <https://ws050.juntadeandalucia.es/verificarFirma> indicando el código de VERIFICACIÓN

FIRMADO POR	JUAN JOSE SOLER GARCIA	FECHA	03/07/2024	
	ROCIO GUIJARRO MILLAN			
VERIFICACIÓN	Pk2jmGCJWUB3686MPKY7GEXJCD3GC4	PÁGINA	24/2334	

**APELLIDOS Y NOMBRE / RAZÓN SOCIAL**

AGRICOLAR LAS HARRAMBLAHOES SL

**NIF**

\*\*\*\*0872\*

**EXPEDIENTE**

1244221

**ANUALIDAD DE PAGO**

1ª

**IMPORTES POR ANUALIDAD**

	2023	2024	2025	2026	2027
IMPORTE MÁXIMO SUBVENCIONABLE	2.240,74 €	2.240,74 €	2.240,74 €	2.240,74 €	2.240,74 €
IMPORTE MEDIO DE TRANSFERENCIA (€/ha)	236,36 €	236,36 €	236,36 €	236,36 €	236,36 €

**RESUMEN DE UNIDADES**

Cód	GRUPO DE PAGO	Sup. Dec. Admisible (ha)	Sup. Comprometida (ha)	Sup. ajustada compromiso (I) (ha)	% sobredec.	Sup. Propuesta (ha)	Importe Declarado	Importe Topado	Importe Propuesto	Importe tras sobredec.
432	FRUTALES SECANO	8,05		8,05	0,00	8,05	1.740,73	1.740,73	1.740,73	1.740,73
433	FRUTALES REGADÍO	1,43		1,43	0,00	1,43	500,01	500,01	500,01	500,01
<b>TOTAL</b>		9,48	9,48	9,48		9,48	2.240,74	2.240,74	2.240,74	2.240,74

**APLICACIÓN DE REDUCCIONES Y PENALIZACIONES**

GRUPO DE PAGO	Importe Calculado	Importe prereduc.	Criterios de subvencionabilidad y compromisos	Presentación tardía	Omisión declaración	Condicionabilidad	IMPORTE (Euros) PROPUESTO
FRUTALES REGADÍO	500,01	500,01	0,00	0,00	0,00	0,00	500,01
FRUTALES SECANO	1.740,73	1.740,73	0,00	0,00	0,00	0,00	1.740,73
<b>TOTAL</b>	2.240,74	2.240,74					2.240,74

**RESUMEN DE PAGOS**

	IMPORTE ( Euros )			
	PROPUESTO	FEADER (Eje 2)	MAPA	CAPADR
PROPUESTO	2.240,74	1.904,63	219,82	116,29

**RECINTOS PROPUESTOS**

REF.	REFERENCIA SIGPAC	CULTIVO DESCRIPCIÓN CULTIVO	S/R	G.PAGO	PEND. MEDIA (%)	SUP. DEC. ADMISIBLE (ha)	SUP. COMPROM. (ha)	SUP. AJUSTADA COMPROM. (I) (ha)	SUP. CONV. SIGPAC (ha)	SUP. CERTIF. (ha)	SUP. CAMPO (ha)	SUP. CAMPO DETER. CULT. DECLARADO (ha)	SUP. DEC. REDUCIDA (ha)	SUP. PROPUESTA (ha)
170000003053447	04-070-016-00034-001	104020 ALMENDROS-GUARA	S	432	1,70	4,05	4,05	4,05		4,05			4,05	4,05
170000003053448	04-070-017-00126-001	104022 ALMENDROS-LARGUETA	S	432	2,80	3,11	3,11	3,11		3,11			3,11	3,11
170000003053450	04-070-017-00063-001	104007 ALMENDROS-COMUNA	S	432	3,10	0,89	0,89	0,89		0,89			0,89	0,89
170000003053449	04-070-016-00123-005	104020 ALMENDROS-GUARA	R	433	2,20	1,43	1,43	1,43		1,43			1,43	1,43

**INCIDENCIAS****INCIDENCIA DESCRIPCIÓN**

- 100421 Recinto declarado por error para una operación de la 6503, que se ha corregido de oficio marcando la operación correcta, de acuerdo con la fecha de inscripción del recinto en la producción ecológica.  
 Ref:170000003053447 Recinto:04-070-016-00034-00001 Cultivo:104020 ALMENDROS-GUARA Secano  
 Ref:170000003053449 Recinto:04-070-016-00123-00005 Cultivo:104020 ALMENDROS-GUARA Regadio  
 Ref:170000003053450 Recinto:04-070-017-00063-00001 Cultivo:104007 ALMENDROS-COMUNA Secano  
 Ref:170000003053448 Recinto:04-070-017-00126-00001 Cultivo:104022 ALMENDROS-LARGUETA Secano

(1) Superficie declarada admisible ajustada con la superficie comprometida.  
(2) Factor de penalización valorando el alcance para el tipo de compromiso.

Puede verificar la integridad de una copia de este documento mediante la lectura del código QR adjunto o mediante el acceso a la dirección <https://ws050.juntadeandalucia.es/verificarFirma> indicando el código de VERIFICACIÓN

FIRMADO POR	JUAN JOSE SOLER GARCIA	FECHA	03/07/2024	
	ROCIO GUIJARRO MILLAN			
VERIFICACIÓN	Pk2jmGCJWUB3686MPKY7GEXJCD3GC4	PÁGINA	25/2334	



**APELLIDOS Y NOMBRE / RAZÓN SOCIAL**

AGRICOLAS CAPEL, S.L.

**NIF**  
\*\*\*\*6892\*

**EXPEDIENTE**  
1124594

**ANUALIDAD DE PAGO**  
1ª

**IMPORTE POR ANUALIDAD**

	2023	2024	2025	2026	2027
IMPORTE MÁXIMO SUBVENCIONABLE	2.314,95 €	2.314,95 €	2.314,95 €	2.314,95 €	2.314,95 €
IMPORTE MEDIO DE TRANSFERENCIA (€/ha)	253,00 €	253,00 €	253,00 €	253,00 €	253,00 €

**RESUMEN DE UNIDADES**

Cód	GRUPO DE PAGO	Sup. Dec. Admisible (ha)	Sup. Comprometida (ha)	Sup. ajustada compromiso (I) (ha)	% sobredec.	Sup. Propuesta (ha)	Importe Declarado	Importe Topado	Importe Propuesto	Importe tras sobredec.
430	HORTÍCOLAS	9,15		9,15	0,00	9,15	2.314,95	2.314,95	2.314,95	2.314,95
<b>TOTAL</b>		9,15	9,15	9,15		9,15	2.314,95	2.314,95	2.314,95	2.314,95

**APLICACIÓN DE REDUCCIONES Y PENALIZACIONES**

GRUPO DE PAGO	Importe Calculado	Importe prereduc.	Criterios de subvencionabilidad y compromisos	Presentación tardía	Omisión declaración	Condicionalidad	IMPORTE (Euros) PROPUESTO
HORTÍCOLAS	2.314,95	2.314,95	0,00	0,00	0,00	0,00	2.314,95
<b>TOTAL</b>	2.314,95	2.314,95					2.314,95

**RESUMEN DE PAGOS**

	IMPORTE (Euros)			
	PROPUESTO	FEADER (Eje 2)	MAPA	CAPADR
PROPUESTO	2.314,95	1.967,71	227,10	120,14

**RECINTOS PROPUESTOS**

REF.	REFERENCIA SIGPAC	CULTIVO	DESCRIPCIÓN CULTIVO	S/R	G.PAGO	PEND. MEDIA (%)	SUP. DEC. ADMISIBLE (ha)	SUP. COMPROM. (ha)	SUP. AJUSTADA COMPROM. (I) (ha)	SUP. CONV. SIGPAC (ha)	SUP. CERTIE. (ha)	SUP. CAMPO (ha)	SUP. CAMPO DETER. CULT. DECLARADO (ha)	SUP. DEC. REDUCIDA (ha)	SUP. PROPUESTA (ha)
-1522563	04-900-067-00040-002	156000	SANDÍA-SIN VARIEDAD	R	430	2,60	1,50	1,50	1,50		1,50			1,50	1,50
-1522562	04-900-067-00040-002	197000	TOMATE-SIN VARIEDAD	R	430	2,60	2,10	2,10	2,10		2,10			2,10	2,10
-1522561	04-900-067-00040-002	165000	PEPINO-SIN VARIEDAD	R	430	2,60	2,03	2,03	2,03		2,03			2,03	2,03
-1522560	04-900-067-00040-002	165000	PEPINO-SIN VARIEDAD	R	430	2,60	2,02	2,02	2,02		2,02			2,02	2,02
-90127	04-900-067-00040-002	156000	SANDÍA-SIN VARIEDAD	R	430	2,60	1,50	1,50	1,50		1,50			1,50	1,50

(1) Superficie declarada admisible ajustada con la superficie comprometida.  
(2) Factor de penalización valorando el alcance para el tipo de compromiso.

Puede verificar la integridad de una copia de este documento mediante la lectura del código QR adjunto o mediante el acceso a la dirección <https://ws050.juntadeandalucia.es/verificarFirma> indicando el código de VERIFICACIÓN

FIRMADO POR	JUAN JOSE SOLER GARCIA	FECHA	03/07/2024	
	ROCIO GUIJARRO MILLAN			
VERIFICACIÓN	Pk2jmGCJWUB3686MPKY7GEXJCD3GC4	PÁGINA	26/2334	



<u>APELLIDOS Y NOMBRE / RAZÓN SOCIAL</u>	<u>NIF</u>	<u>EXPEDIENTE</u>	<u>ANUALIDAD DE PAGO</u>
AGRO RESNA S.L.	****8239*	1263762	

**RESUMEN DE PAGOS**

	<u>PROPUESTO</u>	<u>IMPORTE (Euros)</u>		
		<u>FEADER (Eje 2)</u>	<u>MAPA</u>	<u>CAPADR</u>
PROPUESTO	0,00	0,00	0,00	0,00

**INCIDENCIAS**

**INCIDENCIA DESCRIPCIÓN**

7162	Se advierte que en el impreso DATOS DE RECINTOS no está consignada la operación solicitada en el impreso SOLICITA LINEAS DE AYUDA DE DESARROLLO RURAL.
101008	Expediente sin compromisos vigentes. Operación:6503.2

(1) Superficie declarada admisible ajustada con la superficie comprometida.  
(2) Factor de penalización valorando el alcance para el tipo de compromiso.

Puede verificar la integridad de una copia de este documento mediante la lectura del código QR adjunto o mediante el acceso a la dirección <a href="https://ws050.juntadeandalucia.es/verificarFirma">https://ws050.juntadeandalucia.es/verificarFirma</a> indicando el código de VERIFICACIÓN				
FIRMADO POR	JUAN JOSE SOLER GARCIA	FECHA	03/07/2024	
	ROCIO GUIJARRO MILLAN			
VERIFICACIÓN	Pk2jmGCJWUB3686MPKY7GEXJCD3GC4	PÁGINA	27/2334	



**APELLIDOS Y NOMBRE / RAZÓN SOCIAL**

AGROCRISARA CB

**NIF**  
\*\*\*\*7257\*

**EXPEDIENTE**  
1198618

**ANUALIDAD DE PAGO**  
1ª

**IMPORTE POR ANUALIDAD**

	2023	2024	2025	2026	2027
IMPORTE MÁXIMO SUBVENCIONABLE	7.350,00 €	7.350,00 €	7.350,00 €	7.350,00 €	7.350,00 €
IMPORTE MEDIO DE TRANSFERENCIA (€/ha)	215,54 €	215,54 €	215,54 €	215,54 €	215,54 €

**RESUMEN DE UNIDADES**

Cód	GRUPO DE PAGO	Sup. Dec. Admisible (ha)	Sup. Comprometida (ha)	Sup. ajustada compromiso (I) (ha)	% sobredec.	Sup. Propuesta (ha)	Importe Declarado	Importe Topado	Importe Propuesto	Importe tras sobredec.
432	FRUTALES SECANO	33,99		33,99	0,00	33,99	7.350,00	7.350,00	7.350,00	7.350,00
434	HERBÁCEOS NO ELEGIBLES	0,11		0,11	0,00	0,11	0,00	0,00	0,00	0,00
<b>TOTAL</b>		<b>34,10</b>	<b>34,10</b>	<b>34,10</b>		<b>34,10</b>	<b>7.350,00</b>	<b>7.350,00</b>	<b>7.350,00</b>	<b>7.350,00</b>

**APLICACIÓN DE REDUCCIONES Y PENALIZACIONES**

GRUPO DE PAGO	Importe Calculado	Importe prereduc.	Criterios de subvencionabilidad y compromisos			Omisión declaración	Condicionality	IMPORTE (Euros)	
			Presentación tardía	Presentación	Presentación			PROPUESTO	PROPUESTO
FRUTALES SECANO	7.350,00	7.350,00	0,00	0,00	0,00	0,00	0,00	7.350,00	
HERBÁCEOS NO ELEGIBLES	0,00	0,00	0,00	0,00	0,00	0,00	0,00	0,00	
<b>TOTAL</b>	<b>7.350,00</b>	<b>7.350,00</b>						<b>7.350,00</b>	

**RESUMEN DE PAGOS**

PROPUESTO	IMPORTE ( Euros )			
	PROPUESTO	FEADER (Eje 2)	MAPA	CAPADR
PROPUESTO	7.350,00	6.247,50	721,04	381,46

**RECINTOS PROPUESTOS**

REF.	REFERENCIA SIGPAC	CULTIVO	DESCRIPCIÓN CULTIVO	S/R	G.PAGO	PEND. MEDIA (%)	SUP. DEC. ADMISIBLE (ha)	SUP. COMPROM. (ha)	SUP. AJUSTADA COMPR.(I) (ha)	SUP. CONV. SIGPAC (ha)	SUP. CERTIF. (ha)	SUP. CAMPO (ha)	SUP. CAMPO DETER. CULT. DECLARADO (ha)	SUP. DEC. REDUCIDA (ha)	SUP. PROPUESTA (ha)
-1533276	04-070-042-00012-008	104007	ALMENDROS-COMUNA	S	432	14,30	0,32	0,32	0,32		0,32				0,32
1700000006762228	04-070-001-00008-012	104007	ALMENDROS-COMUNA	S	432	16,60	0,15	0,15	0,15		0,15				0,15
1700000006762229	04-070-001-00007-003	104007	ALMENDROS-COMUNA	S	432	12,60	1,73	1,73	1,73		1,73				1,73
1700000006762230	04-070-042-00012-011	104007	ALMENDROS-COMUNA	S	432	13,50	8,88	8,88	8,88		8,88				8,88
1700000006762231	04-070-001-00151-004	104007	ALMENDROS-COMUNA	S	432	14,50	1,09	1,09	1,09		1,09				1,09
1700000006762232	04-070-042-00012-002	104007	ALMENDROS-COMUNA	S	432	14,00	7,06	7,06	7,06		7,06				7,06
1700000006762233	04-070-042-00012-006	104007	ALMENDROS-COMUNA	S	432	12,50	2,00	2,00	2,00		2,00				2,00
1700000006762234	04-070-042-00012-008	104007	ALMENDROS-COMUNA	S	432	14,30	7,13	7,13	7,13		7,13				7,13
1700000006762235	04-070-001-00008-002	104007	ALMENDROS-COMUNA	S	432	12,20	0,81	0,81	0,81		0,81				0,81
1700000006762236	04-070-001-00008-004	104007	ALMENDROS-COMUNA	S	432	17,00	0,60	0,60	0,60		0,60				0,60
1700000006762237	04-070-001-00151-002	104007	ALMENDROS-COMUNA	S	432	10,50	1,33	1,33	1,33		1,33				1,33
1700000006762238	04-070-001-00151-003	104007	ALMENDROS-COMUNA	S	432	9,90	0,85	0,85	0,85		0,85				0,85
1700000006762239	04-070-001-00007-004	104007	ALMENDROS-COMUNA	S	432	17,90	1,69	1,69	1,69		1,69				1,69
1700000006762240	04-070-001-00008-001	104007	ALMENDROS-COMUNA	S	432	13,20	0,35	0,35	0,35		0,35				0,35
5232398	04-070-001-00008-013	20000	BARBECHO TRADICIONAL-SIN VARIEDAD	S	434	16,20	0,11	0,11	0,11		0,11				0,11

(1) Superficie declarada admisible ajustada con la superficie comprometida.  
(2) Factor de penalización valorando el alcance para el tipo de compromiso.

Puede verificar la integridad de una copia de este documento mediante la lectura del código QR adjunto o mediante el acceso a la dirección <https://ws050.juntadeandalucia.es/verificarFirma> indicando el código de VERIFICACIÓN

FIRMADO POR	JUAN JOSE SOLER GARCIA	FECHA	03/07/2024	
	ROCIO GUIJARRO MILLAN			
VERIFICACIÓN	Pk2jmGCJWUB3686MPKY7GEXJCD3GC4	PÁGINA	28/2334	





<u>APELLIDOS Y NOMBRE / RAZÓN SOCIAL</u>	<u>NIF</u>	<u>EXPEDIENTE</u>	<u>ANUALIDAD DE PAGO</u>	<u>Nº DE SOCIOS</u>
AGROLAIMUND SCA	***0038*	1231652	1ª	4

**IMPORTE POR ANUALIDAD**

	2023	2024	2025	2026	2027
IMPORTE MÁXIMO SUBVENCIONABLE	1.055,01 €	1.055,01 €	1.055,01 €	1.055,01 €	1.055,01 €
IMPORTE MEDIO DE TRANSFERENCIA (€/ha)	253,00 €	253,00 €	253,00 €	253,00 €	253,00 €

**RESUMEN DE UNIDADES**

Cód	GRUPO DE PAGO	Sup. Dec. Admisible (ha)	Sup. Comprometida (ha)	Sup. ajustada compromiso (I) (ha)	% sobredec.	Sup. Propuesta (ha)	Importe Declarado	Importe Topado	Importe Propuesto	Importe tras sobredec.
430	HORTÍCOLAS	4,19		4,17	0,00	4,17	1.055,01	1.055,01	1.055,01	1.055,01
<b>TOTAL</b>		4,19	4,17	4,17		4,17	1.055,01	1.055,01	1.055,01	1.055,01

**APLICACIÓN DE REDUCCIONES Y PENALIZACIONES**

GRUPO DE PAGO	Importe Calculado	Importe prereduc.	Criterios de subvencionabilidad y compromisos	Presentación tardía	Omisión declaración	Condicionalidad	IMPORTE (Euros) PROPUESTO
HORTÍCOLAS	1.055,01	1.055,01	0,00	0,00	0,00	0,00	1.055,01
<b>TOTAL</b>	1.055,01	1.055,01					1.055,01

**RESUMEN DE PAGOS**

	IMPORTE ( Euros )			
	PROPUESTO	FEADER (Eje 2)	MAPA	CAPADR
PROPUESTO	1.055,01	896,76	103,50	54,75

**RECINTOS PROPUESTOS**

REF.	REFERENCIA SIGPAC	CULTIVO	DESCRIPCIÓN CULTIVO	S/R	G.PAGO	PEND. MEDIA (%)	SUP. DEC. ADMISIBLE (ha)	SUP. COMPROM. (ha)	SUP. AJUSTADA COMPR.(I) (ha)	SUP. CONV. SIGPAC (ha)	SUP. CERTIE. (ha)	SUP. CAMPO (ha)	SUP. CAMPO DETER. CULT. DECLARADO (ha)	SUP. DEC. REDUCIDA (ha)	SUP. PROPUESTA (ha)
-600200	04-104-033-00049-002	152000	PIMIENTO-SIN VARIEDAD	R	430	2,80	1,62	1,62	1,62		1,68			1,62	1,62
-600199	04-104-033-00049-002	152000	PIMIENTO-SIN VARIEDAD	R	430	2,80	1,10	1,10	1,10		1,14			1,10	1,10
4220798	04-104-033-00049-002	152000	PIMIENTO-SIN VARIEDAD	R	430	2,80	1,37	1,37	1,37		1,42			1,37	1,37
4220802	04-104-033-00049-015	152000	PIMIENTO-SIN VARIEDAD	R	430	2,10	0,08	0,07	0,07		0,07			0,07	0,07
4220803	04-104-033-00049-016	152000	PIMIENTO-SIN VARIEDAD	R	430	1,40	0,02	0,01	0,01		0,01			0,01	0,01

**INCIDENCIAS****INCIDENCIA DESCRIPCIÓN**

242	Recinto pendiente de acreditación de titularidad. Ref:-1534218 Recinto:04-104-033-00007-00002 Cultivo:152000 PIMIENTO-SIN VARIEDAD Regadío Ref:-1534219 Recinto:04-104-033-00007-00002 Cultivo:152000 PIMIENTO-SIN VARIEDAD Regadío Ref:4220810 Recinto:04-104-033-00007-00002 Cultivo:152000 PIMIENTO-SIN VARIEDAD Regadío
100424	Solicita recinto que no está comprometido para la operación. Ref:-1534218 Recinto:04-104-033-00007-00002 Cultivo:152000 PIMIENTO-SIN VARIEDAD Regadío Ref:-1534219 Recinto:04-104-033-00007-00002 Cultivo:152000 PIMIENTO-SIN VARIEDAD Regadío Ref:4220810 Recinto:04-104-033-00007-00002 Cultivo:152000 PIMIENTO-SIN VARIEDAD Regadío
101111	Verifica que si el titular es una S.C.T.A., S.C.E.C.T., S.A.T. de producción o Titularidad Compartida, en aplicación de la degesividad para el cálculo de la ayuda, se le considera un número de socios Número de socios:4

(1) Superficie declarada admisible ajustada con la superficie comprometida.  
(2) Factor de penalización valorando el alcance para el tipo de compromiso.

Puede verificar la integridad de una copia de este documento mediante la lectura del código QR adjunto o mediante el acceso a la dirección <https://ws050.juntadeandalucia.es/verificarFirma> indicando el código de VERIFICACIÓN

FIRMADO POR	JUAN JOSE SOLER GARCIA	FECHA	03/07/2024	
	ROCIO GUIJARRO MILLAN			
VERIFICACIÓN	Pk2jmGCJWUB3686MPKY7GEXJCD3GC4	PÁGINA	29/2334	



**APELLIDOS Y NOMBRE / RAZÓN SOCIAL**

AGROLLANS 17 SL

**NIF**  
\*\*\*\*5620\*

**EXPEDIENTE**  
1206801

**ANUALIDAD DE PAGO**  
1ª

**IMPORTE POR ANUALIDAD**

	2023	2024	2025	2026	2027
IMPORTE MÁXIMO SUBVENCIONABLE	5.835,83 €	5.835,83 €	5.835,83 €	5.835,83 €	5.835,83 €
IMPORTE MEDIO DE TRANSFERENCIA (€/ha)	327,12 €	327,12 €	327,12 €	327,12 €	327,12 €

**RESUMEN DE UNIDADES**

Cód	GRUPO DE PAGO	Sup. Dec. Admisible (ha)	Sup. Comprometida (ha)	Sup. ajustada compromiso (1) (ha)	% sobredec.	Sup. Propuesta (ha)	Importe Declarado	Importe Topado	Importe Propuesto	Importe tras sobredec.
433	FRUTALES REGADÍO	23,07		16,69	0,00	16,69	5.835,83	5.835,83	5.835,83	5.835,83
434	HERBÁCEOS NO ELEGIBLES	1,15		1,15	0,00	1,15	0,00	0,00	0,00	0,00
<b>TOTAL</b>		24,22	17,84	17,84		17,84	5.835,83	5.835,83	5.835,83	5.835,83

**APLICACIÓN DE REDUCCIONES Y PENALIZACIONES**

GRUPO DE PAGO	Importe Calculado	Importe prereduc.	Criterios de subvencionabilidad y compromisos	Presentación tardía	Omisión declaración	Condicionalidad	IMPORTE (Euros) PROPUESTO
FRUTALES REGADÍO	5.835,83	5.835,83	0,00	0,00	0,00	0,00	5.835,83
HERBÁCEOS NO ELEGIBLES	0,00	0,00	0,00	0,00	0,00	0,00	0,00
<b>TOTAL</b>	5.835,83	5.835,83					5.835,83

**RESUMEN DE PAGOS**

	IMPORTE ( Euros )				
	PROPUESTO	PROPUESTO	FEADER (Eje 2)	MAPA	CAPADR
PROPUESTO	5.835,83	4.960,46	572,49	302,88	

**RECINTOS PROPUESTOS**

REF.	REFERENCIA SIGPAC	CULTIVO DESCRIPCIÓN CULTIVO	S/R G.PAGO	PEND. MEDIA (%)	SUP. DEC. ADMISIBLE (ha)	SUP. COMPROM. (ha)	SUP. AJUSTADA COMPR.(1) (ha)	SUP. CONV. SIGPAC (ha)	SUP. CERTIF. (ha)	SUP. CAMPO (ha)	SUP. CAMPO DETER. CULT. DECLARADO (ha)	SUP. DEC. REDUCIDA (ha)	SUP. PROPUESTA (ha)
-1583902	04-103-017-00242-007	209200 MANDARINO-MANDARINO COMÚN	R 433	14,60	0,09	0,05	0,05		0,05			0,05	0,05
-1583530	04-103-017-00241-007	209200 MANDARINO-MANDARINO COMÚN	R 433	15,80	0,10	0,10	0,10		0,10			0,10	0,10
-1537977	04-017-001-00161-005	209200 MANDARINO-MANDARINO COMÚN	R 433	11,30	2,88	2,88	2,88		2,88			2,88	2,88
-1286880	04-103-017-00343-002	206001 NARANJO-LANE LATE	R 433	6,00	0,90	0,57	0,57		0,57			0,57	0,57
-1090881	04-103-017-00343-002	206001 NARANJO-LANE LATE	R 433	6,00	1,82	1,16	1,16		1,16			1,16	1,16
-1050789	04-103-017-00343-002	206004 NARANJO-NAVELINA	R 433	6,00	1,00	0,64	0,64		0,64			0,64	0,64
-1050783	04-103-017-00343-002	209200 MANDARINO-MANDARINO COMÚN	R 433	6,00	3,10	1,98	1,98		1,98			1,98	1,98
-1048923	04-017-001-00011-007	209200 MANDARINO-MANDARINO COMÚN	R 433	12,20	0,11	0,01	0,01		0,01			0,01	0,01
-1048922	04-017-001-00011-005	206202 NARANJO-POWELL SUMMER NAVEL	R 433	9,00	0,21	0,10	0,10		0,10			0,10	0,10
-697237	04-103-017-00242-001	206332 NARANJO-WASHINGTON NAVEL	R 433	9,30	1,13	1,13	1,13		1,13			1,13	1,13
5260320	04-017-001-00011-005	209200 MANDARINO-MANDARINO COMÚN	R 433	9,00	0,20	0,10	0,10		0,10			0,10	0,10
5260321	04-017-001-00011-004	206202 NARANJO-POWELL SUMMER NAVEL	R 433	9,90	0,28	0,28	0,28		0,28			0,28	0,28
5260323	04-017-001-00011-007	206202 NARANJO-POWELL SUMMER NAVEL	R 433	12,20	0,78	0,10	0,10		0,10			0,10	0,10
5260325	04-017-001-00011-010	209200 MANDARINO-MANDARINO COMÚN	R 433	9,30	0,11	0,11	0,11		0,11			0,11	0,11
5260326	04-017-001-00011-012	209200 MANDARINO-MANDARINO COMÚN	R 433	10,60	0,12	0,12	0,12		0,12			0,12	0,12
5260328	04-017-001-00007-005	209200 MANDARINO-MANDARINO COMÚN	R 433	14,00	0,09	0,09	0,09		0,09			0,09	0,09
5260329	04-017-001-00011-003	206202 NARANJO-POWELL SUMMER NAVEL	R 433	12,00	0,19	0,19	0,19		0,19			0,19	0,19
170000006032509	04-103-017-00241-001	206332 NARANJO-WASHINGTON NAVEL	R 433	10,60	0,75	0,75	0,75		0,75			0,75	0,75
170000006032514	04-103-017-00343-002	206004 NARANJO-NAVELINA	R 433	6,00	1,15	0,73	0,73		0,73			0,73	0,73
170000006032515	04-103-017-00192-001	208003 POMELO O TORONJA-STAR RUBY	R 433	2,80	0,28	0,28	0,28		0,28			0,28	0,28
170000006032516	04-103-017-00240-005	209200 MANDARINO-MANDARINO COMÚN	R 433	9,20	1,22	1,14	1,14		1,14			1,14	1,14
170000006032518	04-103-017-00343-002	207002 LIMONERO-FINO	R 433	6,00	1,59	1,01	1,01		1,01			1,01	1,01
170000006032540	04-103-017-00343-002	208003 POMELO O TORONJA-STAR RUBY	R 433	6,00	0,85	0,54	0,54		0,54			0,54	0,54
170000006032546	04-103-017-00343-002	209200 MANDARINO-MANDARINO COMÚN	R 433	6,00	4,12	2,63	2,63		2,63			2,63	2,63
170000006032531	04-103-017-00240-001	20000 BARBECHO TRADICIONAL-SIN VARIEDAD	R 434	8,20	0,23	0,23	0,23		0,23			0,23	0,23
170000006032548	04-103-017-00028-004	20000 BARBECHO TRADICIONAL-SIN VARIEDAD	R 434	5,10	0,92	0,92	0,92		0,92			0,92	0,92

(1) Superficie declarada admisible ajustada con la superficie comprometida.  
(2) Factor de penalización valorando el alcance para el tipo de compromiso.

Puede verificar la integridad de esta copia de este documento mediante la lectura del código QR adjunto o mediante el acceso a la dirección <https://ws050.juntadeandalucia.es/verificarFirma> indicando el código de VERIFICACIÓN

FIRMADO POR	JUAN JOSE SOLER GARCIA	FECHA	03/07/2024	
	ROCIO GUIJARRO MILLAN			
VERIFICACIÓN	Pk2jmGcJWUB3686MPKY7GEXJCD3GC4	PÁGINA	30/2334	



**INCIDENCIAS**

**INCIDENCIA DESCRIPCIÓN**

- 100402 Recinto solicitado no forma parte de ningún organismo de control autorizado para la producción ecológica en Andalucía o fecha de inscripción posterior al plazo establecido ( Anexo I. Criterios de Subvencionabilidad. Orden 28 de marzo de 2023 ).  
 Ref:-1536810 Recinto:04-103-017-00240-00008 Cultivo:20000 BARBECHO TRADICIONAL-SIN VARIEDAD Regadío  
 Ref:170000006032543 Recinto:04-103-017-00241-00016 Cultivo:20000 BARBECHO TRADICIONAL-SIN VARIEDAD Regadío  
 Ref:-1583535 Recinto:04-103-017-00241-00017 Cultivo:122000 ALGARROBO-SIN VARIEDAD Regadío  
 Ref:-1583901 Recinto:04-103-017-00242-00008 Cultivo:20000 BARBECHO TRADICIONAL-SIN VARIEDAD Regadío  
 Ref:-1583917 Recinto:04-103-017-00242-00009 Cultivo:122000 ALGARROBO-SIN VARIEDAD Regadío
- 100406 Grupo de cultivo declarado en el recinto no coincide con el grupo de cultivo existente en el organismo de control autorizado para la producción ecológica en Andalucía ( Anexo I. Criterios de Subvencionabilidad. Orden 28 de marzo de 2023 ).  
 Ref:-1536810 Recinto:04-103-017-00240-00008 Cultivo:20000 BARBECHO TRADICIONAL-SIN VARIEDAD Regadío Grupo de SIPEA:FRUTALES
- 100421 Recinto declarado por error para una operación de la 6503, que se ha corregido de oficio marcando la operación correcta, de acuerdo con la fecha de inscripción del recinto en la producción ecológica.  
 Ref:5260329 Recinto:04-017-001-00011-00003 Cultivo:206202 NARANJO-POWELL SUMMER NAVEL Regadío  
 Ref:5260321 Recinto:04-017-001-00011-00004 Cultivo:206202 NARANJO-POWELL SUMMER NAVEL Regadío  
 Ref:-1048922 Recinto:04-017-001-00011-00005 Cultivo:206202 NARANJO-POWELL SUMMER NAVEL Regadío  
 Ref:5260323 Recinto:04-017-001-00011-00007 Cultivo:206202 NARANJO-POWELL SUMMER NAVEL Regadío  
 Ref:-1583535 Recinto:04-103-017-00241-00017 Cultivo:122000 ALGARROBO-SIN VARIEDAD Regadío  
 Ref:-1583917 Recinto:04-103-017-00242-00009 Cultivo:122000 ALGARROBO-SIN VARIEDAD Regadío  
 Ref:-1050783 Recinto:04-103-017-00343-00002 Cultivo:209200 MANDARINO-MANDARINO COMÚN Regadío
- 100424 Solicita recinto que no está comprometido para la operación.  
 Ref:-1536810 Recinto:04-103-017-00240-00008 Cultivo:20000 BARBECHO TRADICIONAL-SIN VARIEDAD Regadío  
 Ref:170000006032543 Recinto:04-103-017-00241-00016 Cultivo:20000 BARBECHO TRADICIONAL-SIN VARIEDAD Regadío  
 Ref:-1583535 Recinto:04-103-017-00241-00017 Cultivo:122000 ALGARROBO-SIN VARIEDAD Regadío  
 Ref:-1583901 Recinto:04-103-017-00242-00008 Cultivo:20000 BARBECHO TRADICIONAL-SIN VARIEDAD Regadío  
 Ref:-1583917 Recinto:04-103-017-00242-00009 Cultivo:122000 ALGARROBO-SIN VARIEDAD Regadío  
 Ref:170000006032519 Recinto:04-103-017-00332-00003 Cultivo:101010 OLIVAR-PICUAL Secano  
 Ref:170000006032520 Recinto:04-103-017-00333-00001 Cultivo:101010 OLIVAR-PICUAL Secano  
 Ref:-697242 Recinto:04-103-017-00377-00003 Cultivo:101010 OLIVAR-PICUAL Secano

(1) Superficie declarada admisible ajustada con la superficie comprometida.  
 (2) Factor de penalización valorando el alcance para el tipo de compromiso.

Puede verificar la integridad de una copia de este documento mediante la lectura del código QR adjunto o mediante el acceso a la dirección <https://ws050.juntadeandalucia.es/verificarFirma> indicando el código de VERIFICACIÓN

FIRMADO POR	JUAN JOSE SOLER GARCIA	FECHA	03/07/2024	
	ROCIO GUIJARRO MILLAN			
VERIFICACIÓN	Pk2jmGCJWUB3686MPKY7GEXJCD3GC4	PÁGINA	31/2334	

**APELLIDOS Y NOMBRE / RAZÓN SOCIAL**

AGROSOL Y TIERRA, S.L.U

**NIF**

\*\*\*\*8923\*

**EXPEDIENTE**

1209357

**ANUALIDAD DE PAGO**

1ª

**IMPORTE POR ANUALIDAD**

	2023	2024	2025	2026	2027
IMPORTE MÁXIMO SUBVENCIONABLE	11.208,11 €	11.208,11 €	11.208,11 €	11.208,11 €	11.208,11 €
IMPORTE MEDIO DE TRANSFERENCIA (€/ha)	224,25 €	224,25 €	224,25 €	224,25 €	224,25 €

**RESUMEN DE UNIDADES**

Cód	GRUPO DE PAGO	Sup. Dec. Admisible (ha)	Sup. Comprometida (ha)	Sup. ajustada compromiso (1) (ha)	% sobredec.	Sup. Propuesta (ha)	Importe Declarado	Importe Topado	Importe Propuesto	Importe tras sobredec.
429	OLIVAR	9,15		9,15	0,00	9,15	2.268,29	2.268,29	2.268,29	2.268,29
432	FRUTALES SECANO	47,74		40,00	0,00	40,00	8.649,60	8.649,60	8.649,60	8.649,60
433	FRUTALES REGADÍO	0,83		0,83	0,00	0,83	290,22	290,22	290,22	290,22
<b>TOTAL</b>		57,72	49,98	49,98		49,98	11.208,11	11.208,11	11.208,11	11.208,11

**APLICACIÓN DE REDUCCIONES Y PENALIZACIONES**

GRUPO DE PAGO	Importe Calculado	Importe prereduc.	Criterios de subvencionabilidad y compromisos	Presentación tardía	Omisión declaración	Condicionalidad	IMPORTE (Euros)
							PROPUESTO
FRUTALES REGADÍO	290,22	290,22	0,00	0,00	0,00	0,00	290,22
FRUTALES SECANO	8.649,60	8.649,60	0,00	0,00	0,00	0,00	8.649,60
OLIVAR	2.268,29	2.268,29	0,00	0,00	0,00	0,00	2.268,29
<b>TOTAL</b>	11.208,11	11.208,11					11.208,11

**RESUMEN DE PAGOS**

PROPUESTO	IMPORTE (Euros)			
	PROPUESTO	FEADER (Eje 2)	MAPA	CAPADR
	11.208,11	9.526,90	1.099,52	581,69

(1) Superficie declarada admisible ajustada con la superficie comprometida.

(2) Factor de penalización valorando el alcance para el tipo de compromiso.

Puede verificar la integridad de una copia de este documento mediante la lectura del código QR adjunto o mediante el acceso a la dirección <https://ws050.juntadeandalucia.es/verificarFirma> indicando el código de VERIFICACIÓN

FIRMADO POR	JUAN JOSE SOLER GARCIA	FECHA	03/07/2024	
	ROCIO GUIJARRO MILLAN			
VERIFICACIÓN	Pk2jmGCJWUB3686MPKY7GEXJCD3GC4	PÁGINA	32/2334	



RECINTOS PROPUESTOS

REF.	REFERENCIA SIGPAC	CULTIVO DESCRIPCIÓN CULTIVO	S/R G.PAGO	PEND. MEDIA (%)	SUP. DEC. ADMISIBLE (ha)	SUP. COMPROM. (ha)	SUP. AJUSTADA COMPROM. (1) (ha)	SUP. CONV. SIGPAC (ha)	SUP. CERTIF. (ha)	SUP. CAMPO (ha)	SUP. CAMPO DETER. CULT. DECLARADO (ha)	SUP. DEC. REDUCIDA (ha)	SUP. PROPUESTA (ha)
-761495	04-095-014-06000-013	101003 OLIVAR-ARBEQUINA	S	429	10,20	0,09	0,09	0,09	0,09	0,09	0,09	0,09	0,09
-761494	04-095-014-06000-012	101003 OLIVAR-ARBEQUINA	R	429	11,60	0,18	0,18	0,18	0,18	0,18	0,18	0,18	0,18
170000006615964	04-027-009-00013-001	101269 OLIVAR-PICUAL DE ALMERIA	S	429	8,20	0,11	0,11	0,11	0,11	0,11	0,11	0,11	0,11
170000006615966	04-095-014-00043-003	101003 OLIVAR-ARBEQUINA	S	429	8,70	0,03	0,03	0,03	0,03	0,03	0,03	0,03	0,03
170000006615967	04-095-012-00053-010	101003 OLIVAR-ARBEQUINA	S	429	7,40	0,03	0,03	0,03	0,03	0,03	0,03	0,03	0,03
170000006615968	04-095-012-00053-011	101003 OLIVAR-ARBEQUINA	S	429	10,20	0,06	0,06	0,06	0,06	0,06	0,06	0,06	0,06
170000006615969	04-095-014-00037-002	101003 OLIVAR-ARBEQUINA	S	429	2,00	0,04	0,04	0,04	0,04	0,04	0,04	0,04	0,04
170000006615970	04-095-012-00053-009	101003 OLIVAR-ARBEQUINA	S	429	11,80	0,08	0,08	0,08	0,08	0,08	0,08	0,08	0,08
170000006615971	04-095-012-00050-013	101269 OLIVAR-PICUAL DE ALMERIA	S	429	6,00	0,07	0,07	0,07	0,07	0,07	0,07	0,07	0,07
170000006615973	04-095-012-00050-019	101269 OLIVAR-PICUAL DE ALMERIA	S	429	5,90	0,10	0,10	0,10	0,10	0,10	0,10	0,10	0,10
170000006615974	04-095-012-00050-014	101269 OLIVAR-PICUAL DE ALMERIA	S	429	8,60	0,08	0,08	0,08	0,08	0,08	0,08	0,08	0,08
170000006615975	04-095-012-00050-018	101269 OLIVAR-PICUAL DE ALMERIA	S	429	8,10	0,09	0,09	0,09	0,09	0,09	0,09	0,09	0,09
170000006615976	04-095-012-00050-017	101269 OLIVAR-PICUAL DE ALMERIA	S	429	5,30	0,08	0,08	0,08	0,08	0,08	0,08	0,08	0,08
170000006615977	04-095-012-00053-006	101003 OLIVAR-ARBEQUINA	S	429	4,90	0,09	0,09	0,09	0,09	0,09	0,09	0,09	0,09
170000006615978	04-095-012-00050-020	101269 OLIVAR-PICUAL DE ALMERIA	S	429	5,90	0,09	0,09	0,09	0,09	0,09	0,09	0,09	0,09
170000006615980	04-095-012-00001-004	101269 OLIVAR-PICUAL DE ALMERIA	S	429	10,20	0,02	0,02	0,02	0,02	0,02	0,02	0,02	0,02
170000006615981	04-095-014-00043-002	101003 OLIVAR-ARBEQUINA	S	429	12,10	0,07	0,07	0,07	0,07	0,07	0,07	0,07	0,07
170000006615982	04-095-012-00056-003	101003 OLIVAR-ARBEQUINA	S	429	15,40	0,04	0,04	0,04	0,04	0,04	0,04	0,04	0,04
170000006615983	04-095-014-00029-003	101003 OLIVAR-ARBEQUINA	S	429	12,30	1,24	1,24	1,24	1,24	1,24	1,24	1,24	1,24
170000006615984	04-095-014-00031-003	101003 OLIVAR-ARBEQUINA	R	429	12,70	4,15	4,15	4,15	4,15	4,15	4,15	4,15	4,15
170000006615993	04-095-012-00001-008	101269 OLIVAR-PICUAL DE ALMERIA	S	429	4,40	0,10	0,10	0,10	0,10	0,10	0,10	0,10	0,10
170000006615995	04-095-012-00001-006	101269 OLIVAR-PICUAL DE ALMERIA	S	429	3,90	0,03	0,03	0,03	0,03	0,03	0,03	0,03	0,03
170000006615996	04-095-012-00001-007	101269 OLIVAR-PICUAL DE ALMERIA	S	429	2,50	0,07	0,07	0,07	0,07	0,07	0,07	0,07	0,07
170000006615997	04-095-012-00053-008	101003 OLIVAR-ARBEQUINA	S	429	4,80	0,05	0,05	0,05	0,05	0,05	0,05	0,05	0,05
170000006616009	04-027-009-00019-007	101269 OLIVAR-PICUAL DE ALMERIA	S	429	12,00	0,07	0,07	0,07	0,07	0,07	0,07	0,07	0,07
170000006616018	04-095-012-00004-004	101269 OLIVAR-PICUAL DE ALMERIA	S	429	2,50	0,22	0,22	0,22	0,22	0,22	0,22	0,22	0,22
170000006616019	04-095-012-00001-009	101269 OLIVAR-PICUAL DE ALMERIA	S	429	10,60	0,13	0,13	0,13	0,13	0,13	0,13	0,13	0,13
170000006616020	04-027-009-00019-005	101269 OLIVAR-PICUAL DE ALMERIA	S	429	13,10	0,05	0,05	0,05	0,05	0,05	0,05	0,05	0,05
170000006616021	04-095-012-00001-011	101269 OLIVAR-PICUAL DE ALMERIA	S	429	30,90	0,59	0,59	0,59	0,59	0,59	0,59	0,59	0,59
170000006616022	04-095-012-00001-010	101269 OLIVAR-PICUAL DE ALMERIA	S	429	24,50	0,30	0,30	0,30	0,30	0,30	0,30	0,30	0,30
170000006616023	04-095-012-00050-015	101269 OLIVAR-PICUAL DE ALMERIA	S	429	8,90	0,05	0,05	0,05	0,05	0,05	0,05	0,05	0,05
170000006616024	04-027-009-00019-006	101269 OLIVAR-PICUAL DE ALMERIA	S	429	23,40	0,06	0,06	0,06	0,06	0,06	0,06	0,06	0,06
170000006616025	04-027-009-00019-009	101269 OLIVAR-PICUAL DE ALMERIA	S	429	16,90	0,54	0,54	0,54	0,54	0,54	0,54	0,54	0,54
170000006616026	04-027-009-00019-008	101269 OLIVAR-PICUAL DE ALMERIA	S	429	5,10	0,11	0,11	0,11	0,11	0,11	0,11	0,11	0,11
170000006616027	04-095-012-00001-020	101269 OLIVAR-PICUAL DE ALMERIA	S	429	14,20	0,04	0,04	0,04	0,04	0,04	0,04	0,04	0,04
-761493	04-095-014-06000-003	104020 ALMENDROS-GUARA	S	432	15,10	0,12	0,12	0,12	0,12	0,12	0,12	0,12	0,12
170000006616028	04-095-012-00050-031	104020 ALMENDROS-GUARA	S	432	9,40	17,34	17,34	17,34	17,34	17,34	17,34	17,34	17,34
170000006616032	04-095-012-00001-017	104020 ALMENDROS-GUARA	S	432	15,90	1,27	1,27	1,27	1,27	1,27	1,27	1,27	1,27
170000006616034	04-095-014-00031-001	104020 ALMENDROS-GUARA	S	432	9,10	4,59	4,59	4,59	4,59	4,59	4,59	4,59	4,59
170000006616035	04-095-012-00058-002	104020 ALMENDROS-GUARA	S	432	8,60	14,38	14,38	14,38	14,38	14,38	14,38	14,38	14,38
170000006616036	04-027-009-00013-002	104020 ALMENDROS-GUARA	S	432	11,40	0,85	0,85	0,85	0,85	0,85	0,85	0,85	0,85
170000006616037	04-095-012-00050-002	104020 ALMENDROS-GUARA	S	432	2,90	1,05	1,05	1,05	1,05	1,05	1,05	1,05	1,05
170000006616038	04-095-014-00037-001	104020 ALMENDROS-GUARA	S	432	3,00	0,80	0,80	0,80	0,80	0,80	0,80	0,80	0,80
170000006616039	04-095-012-00056-001	104020 ALMENDROS-GUARA	S	432	19,00	0,76	0,76	0,76	0,76	0,76	0,76	0,76	0,76
170000006616040	04-095-012-00001-021	122007 ALGARROBO-BRAVIA	S	432	50,30	0,10	0,10	0,10	0,10	0,10	0,10	0,10	0,10
170000006616041	04-095-012-00001-018	104020 ALMENDROS-GUARA	S	432	10,90	1,58	1,58	1,58	1,58	1,58	1,58	1,58	1,58
170000006616042	04-095-012-00003-001	104020 ALMENDROS-GUARA	S	432	16,10	0,50	0,50	0,50	0,50	0,50	0,50	0,50	0,50
170000006616043	04-027-009-00019-010	104020 ALMENDROS-GUARA	S	432	14,20	1,87	1,87	1,87	1,87	1,87	1,87	1,87	1,87
170000006616044	04-095-014-00043-001	104020 ALMENDROS-GUARA	S	432	13,30	0,55	0,55	0,55	0,55	0,55	0,55	0,55	0,55
170000006616045	04-095-013-00063-001	104020 ALMENDROS-GUARA	S	432	18,40	1,98	1,98	1,98	1,98	1,98	1,98	1,98	1,98
170000006616033	04-095-012-00004-003	104020 ALMENDROS-GUARA	R	433	3,20	0,83	0,83	0,83	0,83	0,83	0,83	0,83	0,83

INCIDENCIAS

INCIDENCIA DESCRIPCIÓN

- 242 Recinto pendiente de acreditación de titularidad.  
 Ref:170000006615991 Recinto:04-095-012-00001-00005 Cultivo:101269 OLIVAR-PICUAL DE ALMERIA Secano  
 Ref:170000006616031 Recinto:04-095-012-00004-00002 Cultivo:104020 ALMENDROS-GUARA Regadio  
 Ref:170000006615979 Recinto:04-095-012-00050-00021 Cultivo:101269 OLIVAR-PICUAL DE ALMERIA Secano  
 Ref:170000006615965 Recinto:04-095-012-00053-00012 Cultivo:101003 OLIVAR-ARBEQUINA Secano  
 Ref:170000006616030 Recinto:04-095-014-00029-00001 Cultivo:104020 ALMENDROS-GUARA Secano  
 Ref:-761492 Recinto:04-095-014-06000-00002 Cultivo:104020 ALMENDROS-GUARA Secano
- 100424 Solicita recinto que no está comprometido para la operación.  
 Ref:170000006615991 Recinto:04-095-012-00001-00005 Cultivo:101269 OLIVAR-PICUAL DE ALMERIA Secano  
 Ref:170000006616031 Recinto:04-095-012-00004-00002 Cultivo:104020 ALMENDROS-GUARA Regadio  
 Ref:170000006615979 Recinto:04-095-012-00050-00021 Cultivo:101269 OLIVAR-PICUAL DE ALMERIA Secano  
 Ref:170000006616029 Recinto:04-095-012-00053-00001 Cultivo:104020 ALMENDROS-GUARA Secano  
 Ref:170000006615965 Recinto:04-095-012-00053-00012 Cultivo:101003 OLIVAR-ARBEQUINA Secano

(1) Superficie declarada admisible ajustada con la superficie comprometida.  
 (2) Factor de penalización valorando el alcance para el tipo de compromiso.

Puede verificar la integridad de una copia de este documento mediante la lectura del código QR adjunto o mediante el acceso a la dirección <https://ws050.juntadeandalucia.es/verificarFirma> indicando el código de VERIFICACIÓN

FIRMADO POR	JUAN JOSE SOLER GARCIA	FECHA	03/07/2024	
	ROCIO GUIJARRO MILLAN			
VERIFICACIÓN	Pk2jmGJCWUB3686MPKY7GEXJCD3GC4	PÁGINA	33/2334	



**INCIDENCIAS**

**INCIDENCIA DESCRIPCIÓN**

Ref:170000006616030 Recinto:04-095-014-00029-00001 Cultivo:104020 ALMENDROS-GUARA Secano  
Ref:-761492 Recinto:04-095-014-06000-00002 Cultivo:104020 ALMENDROS-GUARA Secano

(1) Superficie declarada admisible ajustada con la superficie comprometida.  
(2) Factor de penalización valorando el alcance para el tipo de compromiso.

Puede verificar la integridad de una copia de este documento mediante la lectura del código QR adjunto o mediante el acceso a la dirección <https://ws050.juntadeandalucia.es/verificarFirma> indicando el código de VERIFICACIÓN

FIRMADO POR	JUAN JOSE SOLER GARCIA	FECHA	03/07/2024	
	ROCIO GUIJARRO MILLAN			
VERIFICACIÓN	Pk2jmGCJWUB3686MPKY7GEXJCD3GC4	PÁGINA	34/2334	



**APELLIDOS Y NOMBRE / RAZÓN SOCIAL**

AGROTOR MEDITARRANEO SL

**NIF**

\*\*\*\*7610\*

**EXPEDIENTE**

1282082

**ANUALIDAD DE PAGO**

1ª

**IMPORTE POR ANUALIDAD**

	2023	2024	2025	2026	2027
IMPORTE MÁXIMO SUBVENCIONABLE	4.552,57 €	4.552,57 €	4.552,57 €	4.552,57 €	4.552,57 €
IMPORTE MEDIO DE TRANSFERENCIA (€/ha)	349,66 €	349,66 €	349,66 €	349,66 €	349,66 €

**RESUMEN DE UNIDADES**

Cód	GRUPO DE PAGO	Sup. Dec. Admisible (ha)	Sup. Comprometida (ha)	Sup. ajustada compromiso (1) (ha)	% sobredec.	Sup. Propuesta (ha)	Importe Declarado	Importe Topado	Importe Propuesto	Importe tras sobredec.
433	FRUTALES REGADÍO	13,02		13,02	0,00	13,02	4.552,57	4.552,57	4.552,57	4.552,57
<b>TOTAL</b>		13,02	13,02	13,02		13,02	4.552,57	4.552,57	4.552,57	4.552,57

**APLICACIÓN DE REDUCCIONES Y PENALIZACIONES**

GRUPO DE PAGO	Importe Calculado	Importe prerreduc.	Importe subvencionabilidad y compromisos	Presentación tardía	Omisión declaración	Condicionalidad	IMPORTE (Euros) PROPUESTO
FRUTALES REGADÍO	4.552,57		4.552,57	0,00	0,00	0,00	4.552,57
<b>TOTAL</b>	4.552,57		4.552,57				4.552,57

**RESUMEN DE PAGOS**

	IMPORTE (Euros)			
	PROPUESTO	FEADER (Eje 2)	MAPA	CAPADR
PROPUESTO	4.552,57	3.869,68	446,61	236,28

**RECINTOS PROPUESTOS**

REF.	REFERENCIA SIGPAC	CULTIVO	DESCRIPCIÓN CULTIVO	S/R	G.PAGO	PEND. MEDIA (%)	SUP. DEC. ADMISIBLE (ha)	SUP. COMPROM. (ha)	SUP. AJUSTADA COMPROM. (1) (ha)	SUP. CONV. SIGPAC (ha)	SUP. CERTIE. (ha)	SUP. CAMPO (ha)	SUP. CAMPO DETER. CULT. DECLARADO (ha)	SUP. DEC. REDUCIDA (ha)	SUP. PROPUESTA (ha)
5594316	04-035-017-03046-009	207002	LIMONERO-FINO	R	433	15,90	0,06	0,06	0,06		0,06			0,06	0,06
5594399	04-035-017-03046-003	207002	LIMONERO-FINO	R	433	3,10	0,58	0,58	0,58		0,58			0,58	0,58
5594439	04-035-017-03025-002	207002	LIMONERO-FINO	R	433	11,30	7,24	7,24	7,24		7,27			7,24	7,24
6922976	04-035-017-00014-001	207002	LIMONERO-FINO	R	433	1,10	0,45	0,45	0,45		0,45			0,45	0,45
6922977	04-035-017-03062-001	207002	LIMONERO-FINO	R	433	8,80	0,19	0,19	0,19		0,19			0,19	0,19
6922978	04-035-017-00013-001	207002	LIMONERO-FINO	R	433	1,90	0,14	0,14	0,14		0,14			0,14	0,14
6922979	04-035-017-03061-003	207002	LIMONERO-FINO	R	433	5,30	0,47	0,47	0,47		0,47			0,47	0,47
6922981	04-035-017-00019-001	207002	LIMONERO-FINO	R	433	3,00	0,21	0,21	0,21		0,21			0,21	0,21
6922982	04-035-017-03063-002	207002	LIMONERO-FINO	R	433	7,40	0,39	0,39	0,39		0,39			0,39	0,39
6922984	04-035-017-03055-001	207002	LIMONERO-FINO	R	433	2,90	0,11	0,11	0,11		0,11			0,11	0,11
6922985	04-035-017-03057-001	207002	LIMONERO-FINO	R	433	8,90	0,35	0,35	0,35		0,35			0,35	0,35
6922987	04-035-017-03058-001	207002	LIMONERO-FINO	R	433	10,60	0,17	0,17	0,17		0,17			0,17	0,17
6922988	04-035-017-00008-001	207002	LIMONERO-FINO	R	433	1,60	0,27	0,27	0,27		0,27			0,27	0,27
6922990	04-035-017-00005-002	207002	LIMONERO-FINO	R	433	1,70	0,56	0,56	0,56		0,56			0,56	0,56
6922991	04-035-017-03059-002	207002	LIMONERO-FINO	R	433	6,30	0,65	0,65	0,65		0,65			0,65	0,65
6922999	04-035-017-03093-001	207002	LIMONERO-FINO	R	433	4,20	0,48	0,48	0,48		0,48			0,48	0,48
6923000	04-035-017-03065-003	207002	LIMONERO-FINO	R	433	3,40	0,28	0,28	0,28		0,28			0,28	0,28
6923004	04-035-017-03067-001	207002	LIMONERO-FINO	R	433	5,20	0,22	0,22	0,22		0,22			0,22	0,22
6923011	04-035-017-03090-002	207002	LIMONERO-FINO	R	433	5,00	0,13	0,13	0,13		0,13			0,13	0,13
6923014	04-035-017-03064-003	207002	LIMONERO-FINO	R	433	3,80	0,07	0,07	0,07		0,07			0,07	0,07

(1) Superficie declarada admisible ajustada con la superficie comprometida.  
 (2) Factor de penalización valorando el alcance para el tipo de compromiso.

Puede verificar la integridad de una copia de este documento mediante la lectura del código QR adjunto o mediante el acceso a la dirección <https://ws050.juntadeandalucia.es/verificarFirma> indicando el código de VERIFICACIÓN

FIRMADO POR	JUAN JOSE SOLER GARCIA	FECHA	03/07/2024	
	ROCIO GUIJARRO MILLAN			
VERIFICACIÓN	Pk2jmGCJWUB3686MPKY7GEXJCD3GC4	PÁGINA	35/2334	




**INCIDENCIAS**

**INCIDENCIA DESCRIPCIÓN**

75024	La cuenta corriente declarada no se encuentra en el sistema GIRO, se realiza el pago a la cuenta principal designada en GIRO.
100400	<p>Recinto con cultivo, variedad, régimen de explotación o uso Siggac no compatible con la operación solicitada ( Anexo IV.I Cultivos y variedades elegibles para las Intervenciones. Orden de 28 de marzo de 2023 ).</p> <p>Ref:6922980 Recinto:04-035-017-03046-00004 Cultivo:207002 LIMONERO-FINO Secano Uso:CI</p> <p>Ref:6922983 Recinto:04-035-017-03056-00001 Cultivo:207002 LIMONERO-FINO Secano Uso:CI</p> <p>Ref:-1608421 Recinto:04-035-017-03060-00002 Cultivo:207002 LIMONERO-FINO Secano Uso:FY</p> <p>Ref:6922989 Recinto:04-035-017-03060-00003 Cultivo:207002 LIMONERO-FINO Secano Uso:CI</p> <p>Ref:6923012 Recinto:04-035-017-03064-00005 Cultivo:207002 LIMONERO-FINO Secano Uso:CI</p> <p>Ref:6922998 Recinto:04-035-017-03066-00001 Cultivo:207002 LIMONERO-FINO Secano Uso:CI</p> <p>Ref:6923002 Recinto:04-035-017-03071-00001 Cultivo:207002 LIMONERO-FINO Secano Uso:IM</p> <p>Ref:6923007 Recinto:04-035-017-03071-00002 Cultivo:207002 LIMONERO-FINO Secano Uso:CI</p> <p>Ref:6923006 Recinto:04-035-017-03087-00004 Cultivo:207002 LIMONERO-FINO Secano Uso:CI</p> <p>Ref:6923009 Recinto:04-035-017-03087-00006 Cultivo:207002 LIMONERO-FINO Secano Uso:CI</p> <p>Ref:6923015 Recinto:04-035-017-03091-00002 Cultivo:207002 LIMONERO-FINO Secano Uso:CI</p> <p>Ref:7518797 Recinto:04-035-017-03091-00005 Cultivo:207002 LIMONERO-FINO Secano Uso:PS</p> <p>Ref:6923013 Recinto:04-035-017-03092-00001 Cultivo:207002 LIMONERO-FINO Secano Uso:CI</p> <p>Ref:6923001 Recinto:04-035-017-03092-00002 Cultivo:207002 LIMONERO-FINO Secano Uso:CI</p> <p>Ref:6923005 Recinto:04-035-017-03094-00001 Cultivo:207002 LIMONERO-FINO Secano Uso:CI</p> <p>Ref:6923003 Recinto:04-035-017-03095-00001 Cultivo:207002 LIMONERO-FINO Secano Uso:CI</p> <p>Ref:6923008 Recinto:04-035-017-03153-00002 Cultivo:207002 LIMONERO-FINO Secano Uso:CI</p>
100424	<p>Solicita recinto que no está comprometido para la operación.</p> <p>Ref:6922980 Recinto:04-035-017-03046-00004 Cultivo:207002 LIMONERO-FINO Secano</p> <p>Ref:6922983 Recinto:04-035-017-03056-00001 Cultivo:207002 LIMONERO-FINO Secano</p> <p>Ref:-1608421 Recinto:04-035-017-03060-00002 Cultivo:207002 LIMONERO-FINO Secano</p> <p>Ref:6922989 Recinto:04-035-017-03060-00003 Cultivo:207002 LIMONERO-FINO Secano</p> <p>Ref:6923012 Recinto:04-035-017-03064-00005 Cultivo:207002 LIMONERO-FINO Secano</p> <p>Ref:6922998 Recinto:04-035-017-03066-00001 Cultivo:207002 LIMONERO-FINO Secano</p> <p>Ref:6923002 Recinto:04-035-017-03071-00001 Cultivo:207002 LIMONERO-FINO Secano</p> <p>Ref:6923007 Recinto:04-035-017-03071-00002 Cultivo:207002 LIMONERO-FINO Secano</p> <p>Ref:6923006 Recinto:04-035-017-03087-00004 Cultivo:207002 LIMONERO-FINO Secano</p> <p>Ref:6923009 Recinto:04-035-017-03087-00006 Cultivo:207002 LIMONERO-FINO Secano</p> <p>Ref:6923015 Recinto:04-035-017-03091-00002 Cultivo:207002 LIMONERO-FINO Secano</p> <p>Ref:7518797 Recinto:04-035-017-03091-00005 Cultivo:207002 LIMONERO-FINO Secano</p> <p>Ref:6923013 Recinto:04-035-017-03092-00001 Cultivo:207002 LIMONERO-FINO Secano</p> <p>Ref:6923001 Recinto:04-035-017-03092-00002 Cultivo:207002 LIMONERO-FINO Secano</p> <p>Ref:6923005 Recinto:04-035-017-03094-00001 Cultivo:207002 LIMONERO-FINO Secano</p> <p>Ref:6923003 Recinto:04-035-017-03095-00001 Cultivo:207002 LIMONERO-FINO Secano</p> <p>Ref:6923008 Recinto:04-035-017-03153-00002 Cultivo:207002 LIMONERO-FINO Secano</p>

(1) Superficie declarada admisible ajustada con la superficie comprometida.  
 (2) Factor de penalización valorando el alcance para el tipo de compromiso.

Puede verificar la integridad de una copia de este documento mediante la lectura del código QR adjunto o mediante el acceso a la dirección <a href="https://ws050.juntadeandalucia.es/verificarFirma">https://ws050.juntadeandalucia.es/verificarFirma</a> indicando el código de VERIFICACIÓN				
FIRMADO POR	JUAN JOSE SOLER GARCIA	FECHA	03/07/2024	
	ROCIO GUIJARRO MILLAN			
VERIFICACIÓN	Pk2jmGcJWUB3686MPKY7GEXJCD3GC4	PÁGINA	36/2334	





**APELLIDOS Y NOMBRE / RAZÓN SOCIAL**

AGUERA CORTES CONCEPCION

**NIF**

\*\*\*\*6057\*

**EXPEDIENTE**

1170904

**ANUALIDAD DE PAGO**

1ª

**IMPORTE POR ANUALIDAD**

	2023	2024	2025	2026	2027
IMPORTE MÁXIMO SUBVENCIONABLE	1.660,72 €	1.660,72 €	1.660,72 €	1.660,72 €	1.660,72 €
IMPORTE MEDIO DE TRANSFERENCIA (€/ha)	216,24 €	216,24 €	216,24 €	216,24 €	216,24 €

**RESUMEN DE UNIDADES**

Cód	GRUPO DE PAGO	Sup. Dec. Admisible (ha)	Sup. Comprometida (ha)	Sup. ajustada compromiso (1) (ha)	% sobredec.	Sup. Propuesta (ha)	Importe Declarado	Importe Topado	Importe Propuesto	Importe tras sobredec.
432	FRUTALES SECANO	7,68		7,68	0,00	7,68	1.660,72	1.660,72	1.660,72	1.660,72
<b>TOTAL</b>		7,68	7,68	7,68		7,68	1.660,72	1.660,72	1.660,72	1.660,72

**APLICACIÓN DE REDUCCIONES Y PENALIZACIONES**

GRUPO DE PAGO	Importe Calculado	Importe prerreduc.	Importe subvencionabilidad y compromisos	Presentación tardía	Omisión declaración	Condicionalidad	IMPORTE (Euros) PROPUESTO
FRUTALES SECANO	1.660,72	1.660,72	0,00	0,00	0,00	0,00	1.660,72
<b>TOTAL</b>	1.660,72	1.660,72					1.660,72

**RESUMEN DE PAGOS**

	IMPORTE (Euros)			
	PROPUESTO	FEADER (Eje 2)	MAPA	CAPADR
PROPUESTO	1.660,72	1.411,61	162,92	86,19

**RECINTOS PROPUESTOS**

REF.	REFERENCIA SIGPAC	CULTIVO DESCRIPCIÓN CULTIVO	S/R	G.PAGO	PEND. MEDIA (%)	SUP. DEC. ADMISIBLE (ha)	SUP. COMPROM. (ha)	SUP. AJUSTADA COMPROM. (1) (ha)	SUP. CONV. SIGPAC (ha)	SUP. CERTIF. (ha)	SUP. CAMPO (ha)	SUP. CAMPO DETER. CULT. DECLARADO (ha)	SUP. DEC. REDUCIDA (ha)	SUP. PROPUESTA (ha)
-701086	04-059-010-80024-001	104007 ALMENDROS-COMUNA	S	432	5,20	0,14	0,14	0,14		0,14			0,14	0,14
-701085	04-059-010-06000-008	104007 ALMENDROS-COMUNA	S	432	8,90	0,11	0,11	0,11		0,11			0,11	0,11
-8822	04-059-024-00671-021	104007 ALMENDROS-COMUNA	S	432	46,10	0,30	0,30	0,30		0,30			0,30	0,30
1700000005426585	04-059-010-00021-002	104007 ALMENDROS-COMUNA	S	432	15,60	0,35	0,35	0,35		0,35			0,35	0,35
1700000005426586	04-059-010-00022-004	104007 ALMENDROS-COMUNA	S	432	13,30	0,47	0,47	0,47		0,47			0,47	0,47
1700000005426587	04-059-010-00023-002	104007 ALMENDROS-COMUNA	S	432	18,50	0,50	0,50	0,50		0,50			0,50	0,50
1700000005426588	04-059-010-00184-003	104007 ALMENDROS-COMUNA	S	432	27,30	0,39	0,39	0,39		0,39			0,39	0,39
1700000005426589	04-059-025-00415-002	104007 ALMENDROS-COMUNA	S	432	38,00	0,41	0,41	0,41		0,41			0,41	0,41
1700000005426590	04-059-025-00412-004	104007 ALMENDROS-COMUNA	S	432	25,50	0,31	0,31	0,31		0,31			0,31	0,31
1700000005426591	04-059-025-00411-001	104007 ALMENDROS-COMUNA	S	432	20,70	0,28	0,28	0,28		0,28			0,28	0,28
1700000005426592	04-059-025-00412-005	104007 ALMENDROS-COMUNA	S	432	24,60	0,60	0,60	0,60		0,60			0,60	0,60
1700000005426593	04-059-025-09022-004	104007 ALMENDROS-COMUNA	S	432	26,00	0,05	0,05	0,05		0,05			0,05	0,05
1700000005426594	04-059-010-00022-003	104007 ALMENDROS-COMUNA	S	432	30,10	0,04	0,04	0,04		0,04			0,04	0,04
1700000005426595	04-059-025-09022-002	104007 ALMENDROS-COMUNA	S	432	21,70	0,04	0,04	0,04		0,04			0,04	0,04
1700000005426598	04-059-010-00354-002	104007 ALMENDROS-COMUNA	S	432	10,10	0,36	0,36	0,36		0,36			0,36	0,36
1700000005426599	04-059-010-00184-015	104007 ALMENDROS-COMUNA	S	432	36,10	0,05	0,05	0,05		0,05			0,05	0,05
1700000005426600	04-059-025-00410-004	104007 ALMENDROS-COMUNA	S	432	21,50	0,42	0,42	0,42		0,42			0,42	0,42
1700000005426601	04-059-025-00381-002	104007 ALMENDROS-COMUNA	S	432	29,70	0,46	0,46	0,46		0,46			0,46	0,46
1700000005426602	04-059-024-00671-011	104007 ALMENDROS-COMUNA	S	432	39,30	1,58	1,58	1,58		1,58			1,58	1,58
1700000005426603	04-059-024-00659-012	104007 ALMENDROS-COMUNA	S	432	43,50	0,82	0,82	0,82		0,82			0,82	0,82

**INCIDENCIAS**

**INCIDENCIA DESCRIPCIÓN**

- 8227 Línea de declaración monitorizada en la que no ha habido respuesta por parte del productor y, por tanto, sin Juicio Experto de campo.  
Ref:1700000005426596 Recinto:04-059-019-00203-00002 Cultivo:104007 ALMENDROS-COMUNA
- 100424 Solicita recinto que no está comprometido para la operación.  
Ref:1700000005426596 Recinto:04-059-019-00203-00002 Cultivo:104007 ALMENDROS-COMUNA Secano

(1) Superficie declarada admisible ajustada con la superficie comprometida.  
(2) Factor de penalización valorando el alcance para el tipo de compromiso.

Puede verificar la integridad de una copia de este documento mediante la lectura del código QR adjunto o mediante el acceso a la dirección <a href="https://ws050.juntadeandalucia.es/verificarFirma">https://ws050.juntadeandalucia.es/verificarFirma</a> indicando el código de VERIFICACIÓN				
FIRMADO POR	JUAN JOSE SOLER GARCIA	FECHA	03/07/2024	
	ROCIO GUIJARRO MILLAN			
VERIFICACIÓN	Pk2jmGCJWUB3686MPKY7GEXJCD3GC4	PÁGINA	37/2334	



**APELLIDOS Y NOMBRE / RAZÓN SOCIAL**

AGÜERA SAEZ JOSE

**NIF**  
\*\*\*\*1246\*

**EXPEDIENTE**  
1207753

**ANUALIDAD DE PAGO**  
1ª

**IMPORTE POR ANUALIDAD**

	2023	2024	2025	2026	2027
IMPORTE MÁXIMO SUBVENCIONABLE	3.744,61 €	3.744,61 €	3.744,61 €	3.744,61 €	3.744,61 €
IMPORTE MEDIO DE TRANSFERENCIA (€/ha)	218,34 €	218,34 €	218,34 €	218,34 €	218,34 €

**RESUMEN DE UNIDADES**

Cód	GRUPO DE PAGO	Sup. Dec. Admisible (ha)	Sup. Comprometida (ha)	Sup. ajustada compromiso (I) (ha)	% sobredec.	Sup. Propuesta (ha)	Importe Declarado	Importe Topado	Importe Propuesto	Importe tras sobredec.
429	OLIVAR	1,14		1,14	0,00	1,14	282,61	282,61	282,61	282,61
432	FRUTALES SECANO	16,01		16,01	0,00	16,01	3.462,00	3.462,00	3.462,00	3.462,00
<b>TOTAL</b>		17,15	17,15	17,15		17,15	3.744,61	3.744,61	3.744,61	3.744,61

**APLICACIÓN DE REDUCCIONES Y PENALIZACIONES**

GRUPO DE PAGO	Importe Calculado	Importe prereduc. y compromisos	Criterios de subvencionabilidad y compromisos	Presentación tardía	Omisión declaración	Condicionalidad	IMPORTE (Euros)
							PROPUESTO
FRUTALES SECANO	3.462,00	3.462,00	0,00	0,00	0,00	0,00	3.462,00
OLIVAR	282,61	282,61	0,00	0,00	0,00	0,00	282,61
<b>TOTAL</b>	3.744,61	3.744,61					3.744,61

**RESUMEN DE PAGOS**

PROPUESTO	IMPORTE ( Euros )			
	PROPUESTO	FEADER (Eje 2)	MAPA	CAPADR
PROPUESTO	3.744,61	3.182,92	367,34	194,35

**RECINTOS PROPUESTOS**

REF.	REFERENCIA SIGPAC	CULTIVO DESCRIPCIÓN CULTIVO	S/R G.PAGO	PEND. MEDIA (%)	SUP. DEC. ADMISIBLE (ha)	SUP. COMPROM. (ha)	SUP. AJUSTADA COMPR.(I) (ha)	SUP. CONV. SIGPAC (ha)	SUP. CERTIF. (ha)	SUP. CAMPO (ha)	SUP. CAMPO DETER. CULT. DECLARADO (ha)	SUP. DEC. REDUCIDA (ha)	SUP. PROPUESTA (ha)
-157583	04-034-003-00037-043	101194 OLIVAR-LECHIN DE GRANADA	S 429	43,50	0,08	0,08	0,08	0,08	0,08			0,08	0,08
-157581	04-034-003-00037-039	101194 OLIVAR-LECHIN DE GRANADA	S 429	29,20	0,02	0,02	0,02	0,02	0,02			0,02	0,02
1700000006758860	04-034-003-00037-008	101194 OLIVAR-LECHIN DE GRANADA	S 429	26,70	0,75	0,75	0,75	0,75	0,75			0,75	0,75
1700000006758861	04-034-003-00037-015	101194 OLIVAR-LECHIN DE GRANADA	S 429	24,70	0,02	0,02	0,02	0,02	0,02			0,02	0,02
1700000006758866	04-034-003-00037-017	101194 OLIVAR-LECHIN DE GRANADA	S 429	42,70	0,04	0,04	0,04	0,04	0,04			0,04	0,04
1700000006758867	04-034-003-00037-016	101194 OLIVAR-LECHIN DE GRANADA	S 429	15,60	0,03	0,03	0,03	0,03	0,03			0,03	0,03
1700000006758869	04-034-003-00037-018	101194 OLIVAR-LECHIN DE GRANADA	S 429	24,80	0,04	0,04	0,04	0,04	0,04			0,04	0,04
1700000006758876	04-034-003-00037-004	101194 OLIVAR-LECHIN DE GRANADA	S 429	48,80	0,16	0,16	0,16	0,16	0,16			0,16	0,16
-157582	04-034-003-00037-041	104007 ALMENDROS-COMUNA	S 432	48,40	0,47	0,47	0,47	0,47	0,47			0,47	0,47
1700000006758887	04-034-003-00037-030	104007 ALMENDROS-COMUNA	S 432	33,80	1,33	1,33	1,33	1,33	1,33			1,33	1,33
1700000006758888	04-034-003-00037-031	104007 ALMENDROS-COMUNA	S 432	36,20	5,28	5,28	5,28	5,28	5,28			5,28	5,28
1700000006758889	04-034-003-00037-025	104007 ALMENDROS-COMUNA	S 432	35,10	0,32	0,32	0,32	0,32	0,32			0,32	0,32
1700000006758891	04-034-006-00011-004	104007 ALMENDROS-COMUNA	S 432	35,30	0,35	0,35	0,35	0,35	0,35			0,35	0,35
1700000006758892	04-034-006-00011-005	104007 ALMENDROS-COMUNA	S 432	35,60	5,06	5,06	5,06	5,06	5,06			5,06	5,06
1700000006758893	04-034-006-00011-010	104007 ALMENDROS-COMUNA	S 432	31,40	1,35	1,35	1,35	1,35	1,35			1,35	1,35
1700000006758894	04-034-006-00021-006	104007 ALMENDROS-COMUNA	S 432	31,30	0,27	0,27	0,27	0,27	0,27			0,27	0,27
1700000006758896	04-034-003-00037-037	104024 ALMENDROS-MARCONA	S 432	23,80	0,06	0,06	0,06	0,06	0,06			0,06	0,06
1700000006758897	04-034-003-00037-024	104024 ALMENDROS-MARCONA	S 432	32,60	0,18	0,18	0,18	0,18	0,18			0,18	0,18
1700000006758898	04-034-003-00037-027	104024 ALMENDROS-MARCONA	S 432	31,50	0,44	0,44	0,44	0,44	0,44			0,44	0,44
1700000006758899	04-034-003-00040-003	104024 ALMENDROS-MARCONA	S 432	28,70	0,90	0,90	0,90	0,90	0,90			0,90	0,90

(1) Superficie declarada admisible ajustada con la superficie comprometida.  
(2) Factor de penalización valorando el alcance para el tipo de compromiso.

Puede verificar la integridad de una copia de este documento mediante la lectura del código QR adjunto o mediante el acceso a la dirección <https://ws050.juntadeandalucia.es/verificarFirma> indicando el código de VERIFICACIÓN

FIRMADO POR	JUAN JOSE SOLER GARCIA	FECHA	03/07/2024	
	ROCIO GUIJARRO MILLAN			
VERIFICACIÓN	Pk2jmGCJWUB3686MPKY7GEXJCD3GC4	PÁGINA	38/2334	



**INCIDENCIAS**

**INCIDENCIA DESCRIPCIÓN**

- 100424 Solicita recinto que no está comprometido para la operación.  
Ref:1700000006758895 Recinto:04-034-001-00062-00003 Cultivo:104007 ALMENDROS-COMUNA Secano  
Ref:1700000006758862 Recinto:04-034-001-00062-00004 Cultivo:101194 OLIVAR-LECHIN DE GRANADA Secano  
Ref:1700000006758863 Recinto:04-034-001-00062-00005 Cultivo:101194 OLIVAR-LECHIN DE GRANADA Secano  
Ref:1700000006758886 Recinto:04-034-001-00062-00006 Cultivo:101194 OLIVAR-LECHIN DE GRANADA Secano  
Ref:-1104849 Recinto:04-034-001-00062-00009 Cultivo:101194 OLIVAR-LECHIN DE GRANADA Secano  
Ref:1700000006758873 Recinto:04-034-003-00037-00005 Cultivo:101194 OLIVAR-LECHIN DE GRANADA Secano  
Ref:1700000006758870 Recinto:04-034-003-00037-00006 Cultivo:101194 OLIVAR-LECHIN DE GRANADA Secano  
Ref:1700000006758859 Recinto:04-034-003-00037-00007 Cultivo:101194 OLIVAR-LECHIN DE GRANADA Secano  
Ref:1700000006758868 Recinto:04-034-003-00037-00019 Cultivo:101194 OLIVAR-LECHIN DE GRANADA Secano  
Ref:1700000006758890 Recinto:04-034-003-00037-00028 Cultivo:104007 ALMENDROS-COMUNA Secano

(1) Superficie declarada admisible ajustada con la superficie comprometida.  
(2) Factor de penalización valorando el alcance para el tipo de compromiso.

Puede verificar la integridad de una copia de este documento mediante la lectura del código QR adjunto o mediante el acceso a la dirección <https://ws050.juntadeandalucia.es/verificarFirma> indicando el código de VERIFICACIÓN

FIRMADO POR	JUAN JOSE SOLER GARCIA	FECHA	03/07/2024	
	ROCIO GUIJARRO MILLAN			
VERIFICACIÓN	Pk2jmGCJWUB3686MPKY7GEXJCD3GC4	PÁGINA	39/2334	



<u>APELLIDOS Y NOMBRE / RAZÓN SOCIAL</u>	<u>NIF</u>	<u>EXPEDIENTE</u>	<u>ANUALIDAD DE PAGO</u>	<u>Nº DE SOCIOS</u>
AL-ARBULI, S.C.A.	****1867*	1229905	1ª	4

**IMPORTE POR ANUALIDAD**

	<b>2023</b>	<b>2024</b>	<b>2025</b>	<b>2026</b>	<b>2027</b>
IMPORTE MÁXIMO SUBVENCIONABLE	9.783,49 €	9.783,49 €	9.783,49 €	9.783,49 €	9.783,49 €
IMPORTE MEDIO DE TRANSFERENCIA (€/ha)	349,66 €	349,66 €	349,66 €	349,66 €	349,66 €

**RESUMEN DE UNIDADES**

<u>Cód</u>	<u>GRUPO DE PAGO</u>	<u>Sup. Dec. Admisible (ha)</u>	<u>Sup. Comprometida (ha)</u>	<u>Sup. ajustada compromiso (I) (ha)</u>	<u>% sobredec.</u>	<u>Sup. Propuesta (ha)</u>	<u>Importe Declarado</u>	<u>Importe Topado</u>	<u>Importe Propuesto</u>	<u>Importe tras sobredec.</u>
433	FRUTALES REGADÍO	28,61		27,98	0,00	27,98	9.783,49	9.783,49	9.783,49	9.783,49
<b>TOTAL</b>		28,61	27,98	27,98		27,98	9.783,49	9.783,49	9.783,49	9.783,49

**APLICACIÓN DE REDUCCIONES Y PENALIZACIONES**

<u>GRUPO DE PAGO</u>	<u>Importe Calculado</u>	<u>Importe prereduc.</u>	<u>Criterios de subvencionabilidad y compromisos</u>	<u>Presentación tardía</u>	<u>Omisión declaración</u>	<u>Condicionality</u>	<u>IMPORTE (Euros) PROPUESTO</u>
FRUTALES REGADÍO	9.783,49	9.783,49	0,00	0,00	0,00	0,00	9.783,49
<b>TOTAL</b>	9.783,49	9.783,49					9.783,49

**RESUMEN DE PAGOS**

	<u>IMPORTE ( Euros )</u>			
	<u>PROPUESTO</u>	<u>FEADER (Eje 2)</u>	<u>MAPA</u>	<u>CAPADR</u>
PROPUESTO	9.783,49	8.315,97	959,76	507,76

(1) Superficie declarada admisible ajustada con la superficie comprometida.  
 (2) Factor de penalización valorando el alcance para el tipo de compromiso.

Puede verificar la integridad de una copia de este documento mediante la lectura del código QR adjunto o mediante el acceso a la dirección <a href="https://ws050.juntadeandalucia.es/verificarFirma">https://ws050.juntadeandalucia.es/verificarFirma</a> indicando el código de VERIFICACIÓN				
FIRMADO POR	JUAN JOSE SOLER GARCIA	FECHA	03/07/2024	
	ROCIO GUIJARRO MILLAN			
VERIFICACIÓN	Pk2jmGCJWUB3686MPKY7GEXJCD3GC4	PÁGINA	40/2334	



**RECINTOS PROPUESTOS**

REF.	REFERENCIA SIGPAC	CULTIVO DESCRIPCIÓN CULTIVO	S/R	G.PAGO	PEND. MEDIA (%)	SUP. DEC. ADMISIBLE (ha)	SUP. COMPROM. (ha)	SUP. AJUSTADA COMPR.(1) (ha)	SUP. CONV. SIGPAC (ha)	SUP. CERTIF. (ha)	SUP. CAMPO (ha)	SUP. CAMPO DETER. CULT. DECLARADO (ha)	SUP. DEC. REDUCIDA (ha)	SUP. PROPUESTA (ha)
-1569940	04-017-013-00075-005	207002 LIMONERO-FINO	R	433	25,50	0,63	0,63	0,63		0,63			0,63	0,63
-1569917	04-017-011-00364-032	207002 LIMONERO-FINO	R	433	9,70	2,11	2,04	2,04		2,04			2,04	2,04
-76867	04-017-011-00364-059	217005 GRANADO-WONDERFUL	R	433	11,60	0,06	0,06	0,06		0,06			0,06	0,06
-76866	04-017-011-00364-058	217005 GRANADO-WONDERFUL	R	433	50,80	0,05	0,05	0,05		0,05			0,05	0,05
4123652	04-017-007-00171-002	206332 NARANJO-WASHINGTON NAVEL	R	433	2,10	0,34	0,04	0,04		0,04			0,04	0,04
5097327	04-053-057-00028-001	206015 NARANJO-FUKUMOTO	R	433	2,90	4,32	4,32	4,32		4,32			4,32	4,32
5097358	04-017-011-00364-003	207002 LIMONERO-FINO	R	433	18,40	6,61	6,61	6,61		6,61			6,61	6,61
6915197	04-031-009-00037-002	208003 POMELO O TORONJA-STAR RUBY	R	433	4,10	0,80	0,80	0,80		0,80			0,80	0,80
1700000006872584	04-017-007-00031-001	206004 NARANJO-NAVELINA	R	433	1,40	0,33	0,33	0,33		0,33			0,33	0,33
1700000006872585	04-017-007-00032-002	206004 NARANJO-NAVELINA	R	433	1,00	0,16	0,16	0,16		0,16			0,16	0,16
1700000006872586	04-017-007-00033-001	206004 NARANJO-NAVELINA	R	433	1,70	0,15	0,15	0,15		0,15			0,15	0,15
1700000006872587	04-017-007-00034-001	206001 NARANJO-LANE LATE	R	433	1,50	0,22	0,22	0,22		0,22			0,22	0,22
1700000006872588	04-017-007-00181-001	207002 LIMONERO-FINO	R	433	2,50	0,27	0,27	0,27		0,27			0,27	0,27
1700000006872589	04-017-007-00055-001	207004 LIMONERO-VERNA	R	433	1,70	0,12	0,12	0,12		0,12			0,12	0,12
1700000006872592	04-053-023-00499-011	204008 CLEMENTINAS-CLEMENULES	R	433	2,80	2,12	2,12	2,12		2,12			2,12	2,12
1700000006872594	04-017-007-00050-002	206004 NARANJO-NAVELINA	R	433	2,30	0,27	0,27	0,27		0,27			0,27	0,27
1700000006872595	04-017-007-00035-001	206004 NARANJO-NAVELINA	R	433	2,30	0,16	0,16	0,16		0,16			0,16	0,16
1700000006872596	04-017-007-00277-002	207004 LIMONERO-VERNA	R	433	2,50	0,39	0,39	0,39		0,39			0,39	0,39
1700000006872599	04-017-007-00057-001	206332 NARANJO-WASHINGTON NAVEL	R	433	1,80	0,27	0,27	0,27		0,27			0,27	0,27
1700000006872602	04-053-057-00400-001	206015 NARANJO-FUKUMOTO	R	433	2,60	0,69	0,69	0,69		0,69			0,69	0,69
1700000006872608	04-017-007-00106-001	206332 NARANJO-WASHINGTON NAVEL	R	433	1,90	0,53	0,53	0,53		0,53			0,53	0,53
1700000006872609	04-017-007-00078-001	206332 NARANJO-WASHINGTON NAVEL	R	433	1,30	0,20	0,20	0,20		0,20			0,20	0,20
1700000006872610	04-017-007-00100-001	206332 NARANJO-WASHINGTON NAVEL	R	433	3,90	0,09	0,09	0,09		0,09			0,09	0,09
1700000006872611	04-017-007-00074-001	206332 NARANJO-WASHINGTON NAVEL	R	433	1,20	0,28	0,28	0,28		0,28			0,28	0,28
1700000006872612	04-017-007-00107-001	206332 NARANJO-WASHINGTON NAVEL	R	433	0,70	0,12	0,12	0,12		0,12			0,12	0,12
1700000006872614	04-017-007-00089-001	207002 LIMONERO-FINO	R	433	1,10	0,34	0,34	0,34		0,34			0,34	0,34
1700000006872615	04-017-007-00080-001	207004 LIMONERO-VERNA	R	433	2,00	0,17	0,17	0,17		0,17			0,17	0,17
1700000006872616	04-017-007-00076-001	207004 LIMONERO-VERNA	R	433	1,20	0,09	0,09	0,09		0,09			0,09	0,09
1700000006872618	04-017-007-00116-001	206332 NARANJO-WASHINGTON NAVEL	R	433	3,10	0,18	0,18	0,18		0,18			0,18	0,18
1700000006872619	04-017-007-00108-001	206332 NARANJO-WASHINGTON NAVEL	R	433	12,40	0,42	0,42	0,42		0,42			0,42	0,42
1700000006872620	04-017-007-00075-001	206332 NARANJO-WASHINGTON NAVEL	R	433	2,30	0,07	0,07	0,07		0,07			0,07	0,07
1700000006872621	04-017-007-00087-001	206004 NARANJO-NAVELINA	R	433	2,40	0,30	0,30	0,30		0,30			0,30	0,30
1700000006872625	04-017-007-00095-001	206332 NARANJO-WASHINGTON NAVEL	R	433	2,70	0,13	0,13	0,13		0,13			0,13	0,13
1700000006872626	04-017-007-00091-002	206332 NARANJO-WASHINGTON NAVEL	R	433	1,80	0,35	0,35	0,35		0,35			0,35	0,35
1700000006872629	04-017-007-00099-001	206332 NARANJO-WASHINGTON NAVEL	R	433	2,80	0,17	0,17	0,17		0,17			0,17	0,17
1700000006872630	04-017-007-00134-001	206332 NARANJO-WASHINGTON NAVEL	R	433	2,10	0,29	0,29	0,29		0,29			0,29	0,29
1700000006872631	04-017-007-00133-001	206332 NARANJO-WASHINGTON NAVEL	R	433	2,10	0,15	0,15	0,15		0,15			0,15	0,15
1700000006872632	04-017-007-00141-001	206332 NARANJO-WASHINGTON NAVEL	R	433	2,80	0,17	0,17	0,17		0,17			0,17	0,17
1700000006872633	04-017-007-00138-001	206332 NARANJO-WASHINGTON NAVEL	R	433	3,00	0,20	0,20	0,20		0,20			0,20	0,20
1700000006872634	04-017-013-00073-001	217005 GRANADO-WONDERFUL	R	433	32,80	0,41	0,41	0,41		0,41			0,41	0,41
1700000006872635	04-017-007-00143-001	206332 NARANJO-WASHINGTON NAVEL	R	433	1,50	0,06	0,06	0,06		0,06			0,06	0,06
1700000006872637	04-017-007-00090-001	206004 NARANJO-NAVELINA	R	433	1,80	0,55	0,55	0,55		0,55			0,55	0,55
1700000006872638	04-031-008-00323-001	207004 LIMONERO-VERNA	R	433	3,20	0,37	0,37	0,37		0,37			0,37	0,37
1700000006872639	04-031-022-00181-001	207004 LIMONERO-VERNA	R	433	2,80	0,35	0,35	0,35		0,35			0,35	0,35
1700000006872640	04-031-022-00189-001	207004 LIMONERO-VERNA	R	433	3,50	1,33	1,33	1,33		1,33			1,33	1,33
1700000006872642	04-017-007-00047-001	207004 LIMONERO-VERNA	R	433	2,00	0,11	0,11	0,11		0,11			0,11	0,11
1700000006872644	04-017-007-00278-003	207004 LIMONERO-VERNA	R	433	2,80	0,37	0,17	0,17		0,17	0,17	0,17	0,17	0,17
1700000006872645	04-017-007-00117-001	206332 NARANJO-WASHINGTON NAVEL	R	433	1,90	0,14	0,14	0,14		0,14			0,14	0,14
1700000006872647	04-017-007-00120-001	206001 NARANJO-LANE LATE	R	433	1,90	0,09	0,03	0,03		0,05			0,03	0,03
1700000006872650	04-017-013-00074-002	207002 LIMONERO-FINO	R	433	23,60	0,14	0,14	0,14		0,14			0,14	0,14
1700000006872651	04-017-007-00129-001	207004 LIMONERO-VERNA	R	433	2,90	0,18	0,18	0,18		0,18			0,18	0,18
1700000006872652	04-017-007-00145-001	207002 LIMONERO-FINO	R	433	3,70	0,19	0,19	0,19		0,19			0,19	0,19

**INCIDENCIAS**

**INCIDENCIA DESCRIPCIÓN**

- 226 Recinto abandonado según SIGPAC por el que solicita alguna ayuda/práctica.  
Ref:-809882 Recinto:04-017-007-00208-00001 Cultivo:207004 LIMONERO-VERNA Regadío
- 242 Recinto pendiente de acreditación de titularidad.  
Ref:-1033447 Recinto:04-017-011-00380-00002 Cultivo:101010 OLIVAR-PICUAL Secano
- 3790 Recinto declarado inactivo  
Ref:6915154 Recinto:04-017-007-00139-00001 Cultivo: -  
Ref:6915168 Recinto:04-017-011-00364-00060 Cultivo: -  
Ref:6915169 Recinto:04-017-011-00364-00061 Cultivo: -  
Ref:6915189 Recinto:04-031-009-00035-00001 Cultivo: -  
Ref:6915193 Recinto:04-031-009-00036-00001 Cultivo: -  
Ref:6915201 Recinto:04-053-023-00173-00001 Cultivo: -  
Ref:6915203 Recinto:04-053-035-01006-00001 Cultivo: -

(1) Superficie declarada admisible ajustada con la superficie comprometida.  
(2) Factor de penalización valorando el alcance para el tipo de compromiso.

Puede verificar la integridad de una copia de este documento mediante la lectura del código QR adjunto o mediante el acceso a la dirección <https://ws050.juntadeandalucia.es/verificarFirma> indicando el código de VERIFICACIÓN

FIRMADO POR	JUAN JOSE SOLER GARCIA	FECHA	03/07/2024	
	ROCIO GUIJARRO MILLAN			
VERIFICACIÓN	Pk2jmGCJWUB3686MPKY7GEXJCD3GC4	PÁGINA	41/2334	



**INCIDENCIAS**

**INCIDENCIA DESCRIPCIÓN**

	Ref:6915205 Recinto:04-053-035-01007-00002 Cultivo: -
	Ref:6915206 Recinto:04-053-035-01007-00008 Cultivo: -
	Ref:6915221 Recinto:04-053-035-01008-00002 Cultivo: -
	Ref:6915222 Recinto:04-053-035-01008-00010 Cultivo: -
	Ref:6915225 Recinto:04-053-035-01102-00001 Cultivo: -
100400	Recinto con cultivo, variedad, régimen de explotación o uso Siggac no compatible con la operación solicitada ( Anexo IV.I Cultivos y variedades elegibles para las Intervenciones. Orden de 28 de marzo de 2023 ). Ref:6915168 Recinto:04-017-011-00364-00060 Cultivo:207002 LIMONERO-FINO Secano Uso:OC Ref:6915169 Recinto:04-017-011-00364-00061 Cultivo:207002 LIMONERO-FINO Secano Uso:CI Ref:1700000006872641 Recinto:04-017-011-00380-00003 Cultivo:207002 LIMONERO-FINO Secano Uso:CI Ref:6915189 Recinto:04-031-009-00035-00001 Cultivo:208003 POMELO O TORONJA-STAR RUBY Secano Uso:OV Ref:6915193 Recinto:04-031-009-00036-00001 Cultivo:208003 POMELO O TORONJA-STAR RUBY Secano Uso:VI Ref:6915205 Recinto:04-053-035-01007-00002 Cultivo:206004 NARANJO-NAVELINA Secano Uso:CI Ref:6915206 Recinto:04-053-035-01007-00008 Cultivo:206004 NARANJO-NAVELINA Secano Uso:CI Ref:6915221 Recinto:04-053-035-01008-00002 Cultivo:206004 NARANJO-NAVELINA Secano Uso:CI Ref:6915222 Recinto:04-053-035-01008-00010 Cultivo:206004 NARANJO-NAVELINA Secano Uso:CI
100424	Solicita recinto que no está comprometido para la operación. Ref:1700000006872613 Recinto:04-017-007-00120-00001 Cultivo:207004 LIMONERO-VERNA Regadío Ref:6915154 Recinto:04-017-007-00139-00001 Cultivo:207004 LIMONERO-VERNA Regadío Ref:1700000006872607 Recinto:04-017-007-00147-00001 Cultivo:207004 LIMONERO-VERNA Regadío Ref:1700000006872604 Recinto:04-017-007-00171-00001 Cultivo:101010 OLIVAR-PICUAL Regadío Ref:-76874 Recinto:04-017-007-00171-00002 Cultivo:209200 MANDARINO-MANDARINO COMÚN Regadío Ref:-809882 Recinto:04-017-007-00208-00001 Cultivo:207004 LIMONERO-VERNA Regadío Ref:1700000006872598 Recinto:04-017-007-00208-00003 Cultivo:207004 LIMONERO-VERNA Regadío Ref:1700000006872646 Recinto:04-017-007-00241-00001 Cultivo:207004 LIMONERO-VERNA Regadío Ref:-1033446 Recinto:04-017-011-00364-00001 Cultivo:101010 OLIVAR-PICUAL Secano Ref:6915159 Recinto:04-017-011-00364-00007 Cultivo:101010 OLIVAR-PICUAL Regadío Ref:6915160 Recinto:04-017-011-00364-00008 Cultivo:101010 OLIVAR-PICUAL Secano Ref:6915161 Recinto:04-017-011-00364-00011 Cultivo:101010 OLIVAR-PICUAL Secano Ref:6915162 Recinto:04-017-011-00364-00024 Cultivo:101010 OLIVAR-PICUAL Secano Ref:6915163 Recinto:04-017-011-00364-00027 Cultivo:101010 OLIVAR-PICUAL Secano Ref:6915164 Recinto:04-017-011-00364-00039 Cultivo:101010 OLIVAR-PICUAL Regadío Ref:6915166 Recinto:04-017-011-00364-00045 Cultivo:101010 OLIVAR-PICUAL Secano Ref:6915168 Recinto:04-017-011-00364-00060 Cultivo:207002 LIMONERO-FINO Secano Ref:6915169 Recinto:04-017-011-00364-00061 Cultivo:207002 LIMONERO-FINO Secano Ref:6915170 Recinto:04-017-011-00364-00062 Cultivo:113000 OTROS FRUTALES-SIN VARIEDAD Secano Ref:-1033447 Recinto:04-017-011-00380-00002 Cultivo:101010 OLIVAR-PICUAL Secano Ref:1700000006872641 Recinto:04-017-011-00380-00003 Cultivo:207002 LIMONERO-FINO Secano Ref:-1569946 Recinto:04-017-013-00075-00001 Cultivo:207002 LIMONERO-FINO Regadío Ref:6915189 Recinto:04-031-009-00035-00001 Cultivo:208003 POMELO O TORONJA-STAR RUBY Secano Ref:6915193 Recinto:04-031-009-00036-00001 Cultivo:208003 POMELO O TORONJA-STAR RUBY Secano Ref:6915201 Recinto:04-053-023-00173-00001 Cultivo:209200 MANDARINO-MANDARINO COMÚN Regadío Ref:6915203 Recinto:04-053-035-01006-00001 Cultivo:206004 NARANJO-NAVELINA Regadío Ref:6915205 Recinto:04-053-035-01007-00002 Cultivo:206004 NARANJO-NAVELINA Secano Ref:6915206 Recinto:04-053-035-01007-00008 Cultivo:206004 NARANJO-NAVELINA Secano Ref:6915221 Recinto:04-053-035-01008-00002 Cultivo:206004 NARANJO-NAVELINA Secano Ref:6915222 Recinto:04-053-035-01008-00010 Cultivo:206004 NARANJO-NAVELINA Secano Ref:6915225 Recinto:04-053-035-01102-00001 Cultivo:206004 NARANJO-NAVELINA Regadío Ref:-779173 Recinto:04-053-057-00400-00003 Cultivo:101010 OLIVAR-PICUAL Regadío
101111	Verifica que si el titular es una S.C.T.A., S.C.E.C.T., S.A.T. de producción o Titularidad Compartida, en aplicación de la degresividad para el cálculo de la ayuda, se le considera un número de socios Número de socios:4

(1) Superficie declarada admisible ajustada con la superficie comprometida.  
(2) Factor de penalización valorando el alcance para el tipo de compromiso.

Puede verificar la integridad de una copia de este documento mediante la lectura del código QR adjunto o mediante el acceso a la dirección <a href="https://ws050.juntadeandalucia.es/verificarFirma">https://ws050.juntadeandalucia.es/verificarFirma</a> indicando el código de VERIFICACIÓN				
FIRMADO POR	JUAN JOSE SOLER GARCIA	FECHA	03/07/2024	
	ROCIO GUIJARRO MILLAN			
VERIFICACIÓN	Pk2jmGCJWUB3686MPKY7GEXJCD3GC4	PÁGINA	42/2334	



**APELLIDOS Y NOMBRE / RAZÓN SOCIAL**

ALARCON RECHE ANTONIA

**NIF**

\*\*\*\*7574\*

**EXPEDIENTE**

1120662

**ANUALIDAD DE PAGO**

1ª

**IMPORTE POR ANUALIDAD**

	2023	2024	2025	2026	2027
IMPORTE MÁXIMO SUBVENCIONABLE	3.563,64 €	3.563,64 €	3.563,64 €	3.563,64 €	3.563,64 €
IMPORTE MEDIO DE TRANSFERENCIA (€/ha)	216,24 €	216,24 €	216,24 €	216,24 €	216,24 €

**RESUMEN DE UNIDADES**

Cód	GRUPO DE PAGO	Sup. Dec. Admisible (ha)	Sup. Comprometida (ha)	Sup. ajustada compromiso (1) (ha)	% sobredec.	Sup. Propuesta (ha)	Importe Declarado	Importe Topado	Importe Propuesto	Importe tras sobredec.
432	FRUTALES SECANO	16,48		16,48	0,00	16,48	3.563,64	3.563,64	3.563,64	3.563,64
<b>TOTAL</b>		16,48	16,48	16,48		16,48	3.563,64	3.563,64	3.563,64	3.563,64

**APLICACIÓN DE REDUCCIONES Y PENALIZACIONES**

GRUPO DE PAGO	Importe Calculado	Importe prereduc.	Criterios de subvencionabilidad y compromisos	Presentación tardía	Omisión declaración	Condicionalidad	IMPORTE (Euros) PROPUESTO
FRUTALES SECANO	3.563,64	3.563,64	0,00	0,00	0,00	0,00	3.563,64
<b>TOTAL</b>	3.563,64	3.563,64					3.563,64

**RESUMEN DE PAGOS**

	IMPORTE (Euros)			
	PROPUESTO	FEADER (Eje 2)	MAPA	CAPADR
PROPUESTO	3.563,64	3.029,09	349,59	184,96

**RECINTOS PROPUESTOS**

REF.	REFERENCIA SIGPAC	CULTIVO DESCRIPCIÓN CULTIVO	S/R	G.PAGO	PEND. MEDIA (%)	SUP. DEC. ADMISIBLE (ha)	SUP. COMPROM. (ha)	SUP. AJUSTADA COMPROM. (1) (ha)	SUP. CONV. SIGPAC (ha)	SUP. CERTIE. (ha)	SUP. CAMPO (ha)	SUP. CAMPO DETER. CULT. DECLARADO (ha)	SUP. DEC. REDUCIDA (ha)	SUP. PROPUESTA (ha)
1700000004495356	04-037-057-00003-001	104020 ALMENDROS-GUARA	S	432	5,10	1,75	1,75	1,75		1,75			1,75	1,75
1700000004495357	04-037-039-00377-003	104007 ALMENDROS-COMUNA	S	432	9,90	0,25	0,25	0,25		0,25			0,25	0,25
1700000004495360	04-037-039-00047-002	104020 ALMENDROS-GUARA	S	432	8,30	1,39	1,39	1,39		1,39			1,39	1,39
1700000004495361	04-037-039-00377-002	104020 ALMENDROS-GUARA	S	432	7,50	11,05	11,05	11,05		11,05			11,05	11,05
1700000004495362	04-037-046-00091-001	104007 ALMENDROS-COMUNA	S	432	5,60	0,39	0,39	0,39		0,39			0,39	0,39
1700000004495364	04-037-046-00091-003	104020 ALMENDROS-GUARA	S	432	7,80	1,65	1,65	1,65		1,65			1,65	1,65

**INCIDENCIAS**

**INCIDENCIA DESCRIPCIÓN**

- 100421 Recinto declarado por error para una operación de la 6503, que se ha corregido de oficio marcando la operación correcta, de acuerdo con la fecha de inscripción del recinto en la producción ecológica.  
 Ref:1700000004495362 Recinto:04-037-046-00091-00001 Cultivo:104007 ALMENDROS-COMUNA Secano  
 Ref:1700000004495364 Recinto:04-037-046-00091-00003 Cultivo:104020 ALMENDROS-GUARA Secano  
 Ref:1700000004495356 Recinto:04-037-057-00003-00001 Cultivo:104020 ALMENDROS-GUARA Secano

(1) Superficie declarada admisible ajustada con la superficie comprometida.  
 (2) Factor de penalización valorando el alcance para el tipo de compromiso.

Puede verificar la integridad de una copia de este documento mediante la lectura del código QR adjunto o mediante el acceso a la dirección <https://ws050.juntadeandalucia.es/verificarFirma> indicando el código de VERIFICACIÓN

FIRMADO POR	JUAN JOSE SOLER GARCIA	FECHA	03/07/2024	
	ROCIO GUIJARRO MILLAN			
VERIFICACIÓN	Pk2jmGCJWUB3686MPKY7GEXJCD3GC4	PÁGINA	43/2334	



**APELLIDOS Y NOMBRE / RAZÓN SOCIAL**

ALARCON RECHE LUCRECIA

**NIF**  
\*\*\*9289\*

**EXPEDIENTE**  
1119630

**ANUALIDAD DE PAGO**  
1ª

**IMPORTE POR ANUALIDAD**

	2023	2024	2025	2026	2027
IMPORTE MÁXIMO SUBVENCIONABLE	3.818,80 €	3.818,80 €	3.818,80 €	3.818,80 €	3.818,80 €
IMPORTE MEDIO DE TRANSFERENCIA (€/ha)	216,24 €	216,24 €	216,24 €	216,24 €	216,24 €

**RESUMEN DE UNIDADES**

Cód	GRUPO DE PAGO	Sup. Dec. Admisible (ha)	Sup. Comprometida (ha)	Sup. ajustada compromiso (I) (ha)	% sobredec.	Sup. Propuesta (ha)	Importe Declarado	Importe Topado	Importe Propuesto	Importe tras sobredec.
432	FRUTALES SECANO	17,66		17,66	0,00	17,66	3.818,80	3.818,80	3.818,80	3.818,80
<b>TOTAL</b>		17,66	17,66	17,66		17,66	3.818,80	3.818,80	3.818,80	3.818,80

**APLICACIÓN DE REDUCCIONES Y PENALIZACIONES**

GRUPO DE PAGO	Importe Calculado	Importe prereduc.	Criterios de subvencionabilidad y compromisos	Presentación tardía	Omisión declaración	Condicionalidad	IMPORTE (Euros) PROPUESTO
FRUTALES SECANO	3.818,80	3.818,80	0,00	0,00	0,00	0,00	3.818,80
<b>TOTAL</b>	3.818,80	3.818,80					3.818,80

**RESUMEN DE PAGOS**

	IMPORTE (Euros)		
	PROPUESTO	FEADER (Eje 2)	MAPA
PROPUESTO	3.818,80	3.245,98	374,62
			CAPADR 198,20

**RECINTOS PROPUESTOS**

REF.	REFERENCIA SIGPAC	CULTIVO DESCRIPCIÓN CULTIVO	S/R	G.PAGO	PEND. MEDIA (%)	SUP. DEC. ADMISIBLE (ha)	SUP. COMPROM. (ha)	SUP. AJUSTADA COMPROM. (I) (ha)	SUP. CONV. SIGPAC (ha)	SUP. CERTIE. (ha)	SUP. CAMPO (ha)	SUP. CAMPO DETER. CULT. DECLARADO (ha)	SUP. DEC. REDUCIDA (ha)	SUP. PROPUESTA (ha)
-479990	04-037-042-00059-003	104020 ALMENDROS-GUARA	S	432	17,30	0,03	0,03	0,03		0,03			0,03	0,03
1700000004492906	04-037-007-00295-002	104020 ALMENDROS-GUARA	S	432	18,40	7,73	7,73	7,73		7,73			7,73	7,73
1700000004492909	04-037-007-00295-023	104020 ALMENDROS-GUARA	S	432	20,50	0,16	0,16	0,16		0,16			0,16	0,16
1700000004492910	04-037-007-00295-020	104020 ALMENDROS-GUARA	S	432	22,20	0,68	0,68	0,68		0,68			0,68	0,68
1700000004492911	04-099-030-00794-003	104007 ALMENDROS-COMUNA	S	432	13,90	0,68	0,68	0,68		0,68			0,68	0,68
1700000004492915	04-037-039-00315-001	104020 ALMENDROS-GUARA	S	432	6,10	3,01	3,01	3,01		3,01			3,01	3,01
1700000004492917	04-037-042-00059-001	104020 ALMENDROS-GUARA	S	432	6,50	5,37	5,37	5,37		5,37			5,37	5,37

(1) Superficie declarada admisible ajustada con la superficie comprometida.  
(2) Factor de penalización valorando el alcance para el tipo de compromiso.

Puede verificar la integridad de una copia de este documento mediante la lectura del código QR adjunto o mediante el acceso a la dirección <https://ws050.juntadeandalucia.es/verificarFirma> indicando el código de VERIFICACIÓN

FIRMADO POR	JUAN JOSE SOLER GARCIA	FECHA	03/07/2024	
	ROCIO GUIJARRO MILLAN			
VERIFICACIÓN	Pk2jmGCJWUB3686MPKY7GEXJCD3GC4	PÁGINA	44/2334	





<u>APELLIDOS Y NOMBRE / RAZÓN SOCIAL</u>	<u>NIF</u>	<u>EXPEDIENTE</u>	<u>ANUALIDAD DE PAGO</u>
ALCAINA SANCHEZ JOSEFA	****6690*	1156518	1ª
<u>IMPORTES POR ANUALIDAD</u>			

	<u>2023</u>	<u>2024</u>	<u>2025</u>	<u>2026</u>	<u>2027</u>
IMPORTE MÁXIMO SUBVENCIONABLE	1.749,38 €	1.749,38 €	1.749,38 €	1.749,38 €	1.749,38 €
IMPORTE MEDIO DE TRANSFERENCIA (€/ha)	216,24 €	216,24 €	216,24 €	216,24 €	216,24 €

RESUMEN DE UNIDADES

<u>Cód</u>	<u>GRUPO DE PAGO</u>	<u>Sup. Dec. Admisible (ha)</u>	<u>Sup. Comprometida (ha)</u>	<u>Sup. ajustada compromiso (1) (ha)</u>	<u>% sobredec.</u>	<u>Sup. Propuesta (ha)</u>	<u>Importe Declarado</u>	<u>Importe Topado</u>	<u>Importe Propuesto</u>	<u>Importe tras sobredec.</u>
432	FRUTALES SECANO	8,09		8,09	0,00	8,09	1.749,38	1.749,38	1.749,38	1.749,38
<b>TOTAL</b>		8,09	8,09	8,09		8,09	1.749,38	1.749,38	1.749,38	1.749,38

APLICACIÓN DE REDUCCIONES Y PENALIZACIONES

<u>GRUPO DE PAGO</u>	<u>Importe Calculado</u>	<u>Importe prereduc.</u>	<u>Criterios de subvencionabilidad y compromisos</u>	<u>Presentación tardía</u>	<u>Omisión declaración</u>	<u>Condicionalidad</u>	<u>IMPORTE (Euros) PROPUESTO</u>
FRUTALES SECANO	1.749,38	1.749,38	0,00	0,00	0,00	0,00	1.749,38
<b>TOTAL</b>	1.749,38	1.749,38					1.749,38

RESUMEN DE PAGOS

	<u>IMPORTE (Euros)</u>			
	<u>PROPUESTO</u>	<u>FEADER (Eje 2)</u>	<u>MAPA</u>	<u>CAPADR</u>
PROPUESTO	1.749,38	1.486,97	171,61	90,80

RECINTOS PROPUESTOS

<u>REF.</u>	<u>REFERENCIA SIGPAC</u>	<u>CULTIVO DESCRIPCIÓN CULTIVO</u>	<u>S/R</u>	<u>G.PAGO</u>	<u>PEND. MEDIA (%)</u>	<u>SUP. DEC. ADMISIBLE (ha)</u>	<u>SUP. COMPROM. (ha)</u>	<u>SUP. AJUSTADA COMPROM. (1) (ha)</u>	<u>SUP. CONV. SIGPAC (ha)</u>	<u>SUP. CERTIE (ha)</u>	<u>SUP. CAMPO (ha)</u>	<u>SUP. CAMPO DETER. CULT. DECLARADO (ha)</u>	<u>SUP. DEC. REDUCIDA (ha)</u>	<u>SUP. PROPUESTA (ha)</u>
170000005277739	04-063-013-00169-007	104024 ALMENDROS-MARCONA	S	432	17,00	3,46	3,46	3,46		3,46			3,46	3,46
1700000005277740	04-063-013-00169-004	104020 ALMENDROS-GUARA	S	432	14,20	4,63	4,63	4,63		4,63			4,63	4,63

(1) Superficie declarada admisible ajustada con la superficie comprometida.  
 (2) Factor de penalización valorando el alcance para el tipo de compromiso.

Puede verificar la integridad de una copia de este documento mediante la lectura del código QR adjunto o mediante el acceso a la dirección <a href="https://ws050.juntadeandalucia.es/verificarFirma">https://ws050.juntadeandalucia.es/verificarFirma</a> indicando el código de VERIFICACIÓN					
FIRMADO POR	JUAN JOSE SOLER GARCIA		FECHA		03/07/2024
	ROCIO GUIJARRO MILLAN				
VERIFICACIÓN	Pk2jmGCJWUB3686MPKY7GEXJCD3GC4		PÁGINA		45/2334

**APELLIDOS Y NOMBRE / RAZÓN SOCIAL**

ALCARAZ CASTILLO JOSE MIGUEL

**NIF**

\*\*\*\*1488\*

**EXPEDIENTE**

1170739

**ANUALIDAD DE PAGO**

1ª

**IMPORTE POR ANUALIDAD**

	2023	2024	2025	2026	2027
IMPORTE MÁXIMO SUBVENCIONABLE	174,83 €	174,83 €	174,83 €	174,83 €	174,83 €
IMPORTE MEDIO DE TRANSFERENCIA (€/ha)	349,66 €	349,66 €	349,66 €	349,66 €	349,66 €

**RESUMEN DE UNIDADES**

Cód	GRUPO DE PAGO	Sup. Dec. Admisible (ha)	Sup. Comprometida (ha)	Sup. ajustada compromiso (1) (ha)	% sobredec.	Sup. Propuesta (ha)	Importe Declarado	Importe Topado	Importe Propuesto	Importe tras sobredec.
433	FRUTALES REGADÍO	0,50		0,50	0,00	0,50	174,83	174,83	174,83	174,83
<b>TOTAL</b>		0,50	0,50	0,50		0,50	174,83	174,83	174,83	174,83

**APLICACIÓN DE REDUCCIONES Y PENALIZACIONES**

GRUPO DE PAGO	Importe Calculado	Importe prereduc.	Criterios de subvencionabilidad y compromisos	Presentación tardía	Omisión declaración	Condicionabilidad	IMPORTE (Euros) PROPUESTO
FRUTALES REGADÍO	174,83	174,83	0,00	0,00	0,00	0,00	174,83
<b>TOTAL</b>	174,83	174,83					174,83

**RESUMEN DE PAGOS**

	IMPORTE (Euros)			
	PROPUESTO	FEADER (Eje 2)	MAPA	CAPADR
PROPUESTO	174,83	148,61	17,15	9,07

**RECINTOS PROPUESTOS**

REF.	REFERENCIA SIGPAC	CULTIVO	DESCRIPCIÓN CULTIVO	S/R	G.PAGO	PEND. MEDIA (%)	SUP. DEC. ADMISIBLE (ha)	SUP. COMPROM. (ha)	SUP. AJUSTADA COMPROM. (1) (ha)	SUP. CONV. SIGPAC (ha)	SUP. CERTIE. (ha)	SUP. CAMPO (ha)	SUP. CAMPO DETER. CULT. DECLARADO (ha)	SUP. DEC. REDUCIDA (ha)	SUP. PROPUESTA (ha)
1700000002781726	04-047-021-00183-001	206235	NARANJO-CASTELLANA	R	433	7,00	0,22	0,22	0,22		0,22			0,22	0,22
1700000002781727	04-047-021-00184-002	206235	NARANJO-CASTELLANA	R	433	9,40	0,28	0,28	0,28		0,28			0,28	0,28

**INCIDENCIAS****INCIDENCIA DESCRIPCIÓN**

- 4272 Verifica que las líneas de declaración de las Solicitudes Únicas no tienen solapes con la capa de Retroactividad Gráfica (ambas de la misma campaña) a nivel de expediente/línea de declaración gráfica de la solicitud.  
Ref:1700000002781728 Recinto:04-047-022-00145-00001 Cultivo: - Agregado de la referencia del recinto.:0 Zona de la referencia del recinto.:0 Superficie solapada.:0,02 Id. Incid.:95941468
- 100402 Recinto solicitado no forma parte de ningún organismo de control autorizado para la producción ecológica en Andalucía o fecha de inscripción posterior al plazo establecido ( Anexo I. Criterios de Subvencionabilidad. Orden 28 de marzo de 2023 ).  
Ref:1700000002781728 Recinto:04-047-022-00145-00001 Cultivo:206235 NARANJO-CASTELLANA Regadío
- 100424 Solicita recinto que no está comprometido para la operación.  
Ref:1700000002781728 Recinto:04-047-022-00145-00001 Cultivo:206235 NARANJO-CASTELLANA Regadío

(1) Superficie declarada admisible ajustada con la superficie comprometida.  
(2) Factor de penalización valorando el alcance para el tipo de compromiso.

Puede verificar la integridad de una copia de este documento mediante la lectura del código QR adjunto o mediante el acceso a la dirección <https://ws050.juntadeandalucia.es/verificarFirma> indicando el código de VERIFICACIÓN

FIRMADO POR	JUAN JOSE SOLER GARCIA	FECHA	03/07/2024	
	ROCIO GUIJARRO MILLAN			
VERIFICACIÓN	Pk2jmGCJWUB3686MPKY7GEXJCD3GC4	PÁGINA	46/2334	



**APELLIDOS Y NOMBRE / RAZÓN SOCIAL**

ALCHAPAR SANCHEZ DOMINGO

**NIF**

\*\*\*\*6989\*

**EXPEDIENTE**

1178198

**ANUALIDAD DE PAGO**

1ª

**IMPORTE POR ANUALIDAD**

	2023	2024	2025	2026	2027
IMPORTE MÁXIMO SUBVENCIONABLE	4.452,38 €	4.452,38 €	4.452,38 €	4.452,38 €	4.452,38 €
IMPORTE MEDIO DE TRANSFERENCIA (€/ha)	216,24 €	216,24 €	216,24 €	216,24 €	216,24 €

**RESUMEN DE UNIDADES**

Cód	GRUPO DE PAGO	Sup. Dec. Admisible (ha)	Sup. Comprometida (ha)	Sup. ajustada compromiso (1) (ha)	% sobredec.	Sup. Propuesta (ha)	Importe Declarado	Importe Topado	Importe Propuesto	Importe tras sobredec.
432	FRUTALES SECANO	20,59		20,59	0,00	20,59	4.452,38	4.452,38	4.452,38	4.452,38
<b>TOTAL</b>		20,59	20,59	20,59		20,59	4.452,38	4.452,38	4.452,38	4.452,38

**APLICACIÓN DE REDUCCIONES Y PENALIZACIONES**

GRUPO DE PAGO	Importe Calculado	Importe prerreduc.	Criterios de subvencionabilidad y compromisos	Presentación tardía	Omisión declaración	Condicionalidad	IMPORTE (Euros) PROPUESTO
FRUTALES SECANO	4.452,38	4.452,38	0,00	0,00	0,00	0,00	4.452,38
<b>TOTAL</b>	4.452,38	4.452,38					4.452,38

**RESUMEN DE PAGOS**

	IMPORTE (Euros)			
	PROPUESTO	FEADER (Eje 2)	MAPA	CAPADR
PROPUESTO	4.452,38	3.784,52	436,78	231,08

**RECINTOS PROPUESTOS**

REF.	REFERENCIA SIGPAC	CULTIVO DESCRIPCIÓN CULTIVO	S/R	G.PAGO	PEND. MEDIA (€)	SUP. DEC. ADMISIBLE (ha)	SUP. COMPROM. (ha)	SUP. AJUSTADA COMPROM. (1) (ha)	SUP. CONV. SIGPAC (ha)	SUP. CERTIE (ha)	SUP. CAMPO (ha)	SUP. CAMPO DETER. CULT. DECLARADO (ha)	SUP. DEC. REDUCIDA (ha)	SUP. PROPUESTA (ha)
-713522	04-006-001-00294-001	104024	S	432	30,60	0,06	0,06	0,06		0,06			0,06	0,06
-713521	04-006-001-00293-001	104024	S	432	19,70	0,03	0,03	0,03		0,03			0,03	0,03
1700000004359716	04-070-014-00231-003	104024	S	432	30,10	0,02	0,02	0,02		0,02			0,02	0,02
1700000004359726	04-070-003-00245-001	104022	S	432	5,80	1,79	1,79	1,79		1,79			1,79	1,79
1700000004359727	04-070-025-00043-014	104020	S	432	30,20	0,13	0,13	0,13		0,13			0,13	0,13
1700000004359728	04-070-005-00013-002	104022	S	432	17,40	0,10	0,10	0,10		0,10			0,10	0,10
1700000004359729	04-070-011-00191-001	104024	S	432	15,50	0,89	0,89	0,89		0,89			0,89	0,89
1700000004359730	04-070-005-00013-003	104022	S	432	14,40	5,97	5,97	5,97		5,97			5,97	5,97
1700000004359731	04-070-014-00140-001	104022	S	432	22,20	0,20	0,20	0,20		0,20			0,20	0,20
1700000004359732	04-070-012-00055-001	104024	S	432	25,20	1,00	1,00	1,00		1,00			1,00	1,00
1700000004359733	04-070-014-00194-002	104023	S	432	28,40	0,52	0,52	0,52		0,52			0,52	0,52
1700000004359735	04-070-014-00231-001	104024	S	432	33,20	1,65	1,65	1,65		1,65			1,65	1,65
1700000004359736	04-070-014-00230-004	104024	S	432	31,30	2,44	2,44	2,44		2,44			2,44	2,44
1700000004359737	04-070-014-00305-001	104020	S	432	25,40	0,10	0,10	0,10		0,10			0,10	0,10
1700000004359738	04-070-014-00303-001	104024	S	432	26,70	0,08	0,08	0,08		0,08			0,08	0,08
1700000004359739	04-070-025-00043-006	104020	S	432	29,70	1,47	1,47	1,47		1,47			1,47	1,47
1700000004849983	04-006-001-00128-002	104024	S	432	42,00	0,69	0,69	0,69		0,69			0,69	0,69
1700000004849984	04-006-001-00153-001	104024	S	432	29,50	0,25	0,25	0,25		0,25			0,25	0,25
1700000004849987	04-006-003-00004-001	104024	S	432	22,20	0,70	0,70	0,70		0,70			0,70	0,70
1700000004849988	04-006-003-00019-002	104024	S	432	7,50	0,13	0,13	0,13		0,13			0,13	0,13
1700000004849989	04-006-003-00019-003	104024	S	432	22,50	0,15	0,15	0,15		0,15			0,15	0,15
1700000004849990	04-006-003-00019-004	104024	S	432	34,90	0,23	0,23	0,23		0,23			0,23	0,23
1700000004849991	04-006-003-00020-001	104024	S	432	31,80	1,99	1,99	1,99		1,99			1,99	1,99

(1) Superficie declarada admisible ajustada con la superficie comprometida.  
 (2) Factor de penalización valorando el alcance para el tipo de compromiso.

Puede verificar la integridad de una copia de este documento mediante la lectura del código QR adjunto o mediante el acceso a la dirección <a href="https://ws050.juntadeandalucia.es/verificarFirma">https://ws050.juntadeandalucia.es/verificarFirma</a> indicando el código de VERIFICACIÓN					
FIRMADO POR	JUAN JOSE SOLER GARCIA		FECHA		03/07/2024
	ROCIO GUIJARRO MILLAN				
VERIFICACIÓN	Pk2jmGCJWUB3686MPKY7GEXJCD3GC4		PÁGINA		47/2334



**APELLIDOS Y NOMBRE / RAZÓN SOCIAL**

ALCOLEA SALGADO MARIA JOSEFA

**NIF**

\*\*\*3269\*

**EXPEDIENTE**

1261058

**ANUALIDAD DE PAGO**

1ª

**IMPORTE POR ANUALIDAD**

	2023	2024	2025	2026	2027
IMPORTE MÁXIMO SUBVENCIONABLE	285,89 €	285,89 €	285,89 €	285,89 €	285,89 €
IMPORTE MEDIO DE TRANSFERENCIA (€/ha)	253,00 €	253,00 €	253,00 €	253,00 €	253,00 €

**RESUMEN DE UNIDADES**

Cód	GRUPO DE PAGO	Sup. Dec. Admisible (ha)	Sup. Comprometida (ha)	Sup. ajustada compromiso (1) (ha)	% sobredec.	Sup. Propuesta (ha)	Importe Declarado	Importe Topado	Importe Propuesto	Importe tras sobredec.
430	HORTÍCOLAS	1,13		1,13	0,00	1,13	285,89	285,89	285,89	285,89
<b>TOTAL</b>		1,13	1,13	1,13		1,13	285,89	285,89	285,89	285,89

**APLICACIÓN DE REDUCCIONES Y PENALIZACIONES**

GRUPO DE PAGO	Importe Calculado	Importe prereduc.	Criterios de subvencionabilidad y compromisos	Presentación tardía	Omisión declaración	Condicionalidad	IMPORTE (Euros) PROPUESTO
HORTÍCOLAS	285,89	285,89	0,00	0,00	0,00	0,00	285,89
<b>TOTAL</b>	285,89	285,89					285,89

**RESUMEN DE PAGOS**

	IMPORTE (Euros)		
	PROPUESTO	FEADER (Eje 2)	MAPA
PROPUESTO	285,89	243,01	28,05
			CAPADR 14,83

**RECINTOS PROPUESTOS**

REF.	REFERENCIA SIGPAC	CULTIVO	DESCRIPCIÓN CULTIVO	S/R	G.PAGO	PEND. MEDIA (%)	SUP. DEC. ADMISIBLE (ha)	SUP. COMPROM. (ha)	SUP. AJUSTADA COMPROM. (1) (ha)	SUP. CONV. SIGPAC (ha)	SUP. CERTIE (ha)	SUP. CAMPO (ha)	SUP. CAMPO DETER. CULT. DECLARADO (ha)	SUP. DEC. REDUCIDA (ha)	SUP. PROPUESTA (ha)
5273971	04-104-006-00116-002	162000	BERENJENA-SIN VARIEDAD	R	430	6,60	1,13	1,13	1,13		1,13			1,13	1,13

(1) Superficie declarada admisible ajustada con la superficie comprometida.  
 (2) Factor de penalización valorando el alcance para el tipo de compromiso.

Puede verificar la integridad de una copia de este documento mediante la lectura del código QR adjunto o mediante el acceso a la dirección <https://ws050.juntadeandalucia.es/verificarFirma> indicando el código de VERIFICACIÓN

FIRMADO POR	JUAN JOSE SOLER GARCIA	FECHA	03/07/2024	
	ROCIO GUIJARRO MILLAN			
VERIFICACIÓN	Pk2jmGCJWUB3686MPKY7GEXJCD3GC4	PÁGINA	48/2334	



**APELLIDOS Y NOMBRE / RAZÓN SOCIAL**

ALEX BRUQUE JOSE GASPAR

**NIF**  
\*\*\*9928\*

**EXPEDIENTE**  
1169821

**ANUALIDAD DE PAGO**  
1ª

**IMPORTES POR ANUALIDAD**

	2023	2024	2025	2026	2027
IMPORTE MÁXIMO SUBVENCIONABLE	552,46 €	552,46 €	552,46 €	552,46 €	552,46 €
IMPORTE MEDIO DE TRANSFERENCIA (€/ha)	349,66 €	349,66 €	349,66 €	349,66 €	349,66 €

**RESUMEN DE UNIDADES**

Cód	GRUPO DE PAGO	Sup. Dec. Admisible (ha)	Sup. Comprometida (ha)	Sup. ajustada compromiso (I) (ha)	% sobredec.	Sup. Propuesta (ha)	Importe Declarado	Importe Topado	Importe Propuesto	Importe tras sobredec.
433	FRUTALES REGADÍO	1,58		1,58	0,00	1,58	552,46	552,46	552,46	552,46
<b>TOTAL</b>		1,58	1,58	1,58		1,58	552,46	552,46	552,46	552,46

**APLICACIÓN DE REDUCCIONES Y PENALIZACIONES**

GRUPO DE PAGO	Importe Calculado	Importe prereduc.	Criterios de subvencionabilidad y compromisos	Presentación tardía	Omisión declaración	Condicionidad	IMPORTE (Euros) PROPUESTO
FRUTALES REGADÍO	552,46	552,46	0,00	0,00	0,00	0,00	552,46
<b>TOTAL</b>	552,46	552,46					552,46

**RESUMEN DE PAGOS**

	IMPORTE ( Euros )			
	PROPUESTO	FEADER (Eje 2)	MAPA	CAPADR
PROPUESTO	552,46	469,59	54,20	28,67

**RECINTOS PROPUESTOS**

REF.	REFERENCIA SIGPAC	CULTIVO	DESCRIPCIÓN CULTIVO	S/R	G.PAGO	PEND. MEDIA (%)	SUP. DEC. ADMISIBLE (ha)	SUP. COMPROM. (ha)	SUP. AJUSTADA COMPROM. (I) (ha)	SUP. CONV. SIGPAC (ha)	SUP. CERTIE. (ha)	SUP. CAMPO (ha)	SUP. CAMPO DETER. CULT. DECLARADO (ha)	SUP. DEC. REDUCIDA (ha)	SUP. PROPUESTA (ha)
-974564	04-055-007-00812-004	206004	NARANJO-NAVELINA	R	433	2,50	0,01	0,01	0,01		0,01			0,01	0,01
1700000004485053	04-055-007-00811-002	206004	NARANJO-NAVELINA	R	433	3,80	0,25	0,25	0,25		0,25			0,25	0,25
1700000004485055	04-055-007-00822-001	206004	NARANJO-NAVELINA	R	433	2,10	0,05	0,05	0,05		0,05			0,05	0,05
1700000004485057	04-055-007-00778-002	104007	ALMENDROS-COMUNA	R	433	5,60	0,32	0,32	0,32		0,32			0,32	0,32
1700000004485062	04-055-007-00815-001	206004	NARANJO-NAVELINA	R	433	1,10	0,03	0,03	0,03		0,03			0,03	0,03
1700000004485065	04-055-007-00524-001	104007	ALMENDROS-COMUNA	R	433	3,60	0,16	0,16	0,16		0,16			0,16	0,16
1700000004485068	04-055-006-00281-005	104007	ALMENDROS-COMUNA	R	433	11,20	0,76	0,76	0,76		0,76			0,76	0,76

(1) Superficie declarada admisible ajustada con la superficie comprometida.  
(2) Factor de penalización valorando el alcance para el tipo de compromiso.

Puede verificar la integridad de una copia de este documento mediante la lectura del código QR adjunto o mediante el acceso a la dirección <https://ws050.juntadeandalucia.es/verificarFirma> indicando el código de VERIFICACIÓN

FIRMADO POR	JUAN JOSE SOLER GARCIA	FECHA	03/07/2024	
	ROCIO GUIJARRO MILLAN			
VERIFICACIÓN	Pk2jmGCJWUB3686MPKY7GEXJCD3GC4	PÁGINA	49/2334	



**APELLIDOS Y NOMBRE / RAZÓN SOCIAL**

ALFONSO FERNANDEZ EMILIA

**NIF**  
\*\*\*\*5320\*

**EXPEDIENTE**  
1238895

**ANUALIDAD DE PAGO**

1ª

**IMPORTE POR ANUALIDAD**

	2023	2024	2025	2026	2027
IMPORTE MÁXIMO SUBVENCIONABLE	1.180,67 €	1.180,67 €	1.180,67 €	1.180,67 €	1.180,67 €
IMPORTE MEDIO DE TRANSFERENCIA (€/ha)	216,24 €	216,24 €	216,24 €	216,24 €	216,24 €

**RESUMEN DE UNIDADES**

Cód	GRUPO DE PAGO	Sup. Dec. Admisible (ha)	Sup. Comprometida (ha)	Sup. ajustada compromiso (I) (ha)	% sobredec.	Sup. Propuesta (ha)	Importe Declarado	Importe Topado	Importe Propuesto	Importe tras sobredec.
432	FRUTALES SECANO	5,46		5,46	0,00	5,46	1.180,67	1.180,67	1.180,67	1.180,67
<b>TOTAL</b>		5,46	5,46	5,46		5,46	1.180,67	1.180,67	1.180,67	1.180,67

**APLICACIÓN DE REDUCCIONES Y PENALIZACIONES**

GRUPO DE PAGO	Importe Calculado	Importe prereduc.	Criterios de subvencionabilidad y compromisos	Presentación tardía	Omisión declaración	Condicionalidad	IMPORTE (Euros) PROPUESTO
FRUTALES SECANO	1.180,67	1.180,67	0,00	0,00	0,00	0,00	1.180,67
<b>TOTAL</b>	1.180,67	1.180,67					1.180,67

**RESUMEN DE PAGOS**

	IMPORTE (Euros)			
	PROPUESTO	FEADER (Eje 2)	MAPA	CAPADR
PROPUESTO	1.180,67	1.003,57	115,82	61,28

**RECINTOS PROPUESTOS**

REF.	REFERENCIA SIGPAC	CULTIVO	DESCRIPCIÓN CULTIVO	S/R	G.PAGO	PEND. MEDIA (%)	SUP. DEC. ADMISIBLE (ha)	SUP. COMPROM. (ha)	SUP. AJUSTADA COMPROM. (I) (ha)	SUP. CONV. SIGPAC (ha)	SUP. CERTIE. (ha)	SUP. CAMPO (ha)	SUP. CAMPO DETER. CULT. DECLARADO (ha)	SUP. DEC. REDUCIDA (ha)	SUP. PROPUESTA (ha)
1700000002802218	04-006-005-00280-001	104020	ALMENDROS-GUARA	S	432	32,40	0,36	0,36	0,36		0,36			0,36	0,36
1700000002802219	04-006-004-00458-001	104020	ALMENDROS-GUARA	S	432	14,40	0,81	0,81	0,81		0,81			0,81	0,81
1700000002802221	04-006-005-00218-002	104020	ALMENDROS-GUARA	S	432	28,90	1,82	1,82	1,82		1,82			1,82	1,82
1700000002802222	04-006-010-00032-003	104020	ALMENDROS-GUARA	S	432	24,80	2,22	2,22	2,22		2,22			2,22	2,22
1700000002802223	04-006-010-00032-002	104020	ALMENDROS-GUARA	S	432	24,60	0,25	0,25	0,25		0,25			0,25	0,25

(1) Superficie declarada admisible ajustada con la superficie comprometida.  
(2) Factor de penalización valorando el alcance para el tipo de compromiso.

Puede verificar la integridad de una copia de este documento mediante la lectura del código QR adjunto o mediante el acceso a la dirección <https://ws050.juntadeandalucia.es/verificarFirma> indicando el código de VERIFICACIÓN

FIRMADO POR	JUAN JOSE SOLER GARCIA	FECHA	03/07/2024	
	ROCIO GUIJARRO MILLAN			
VERIFICACIÓN	Pk2jmGCJWUB3686MPKY7GEXJCD3GC4	PÁGINA	50/2334	



**APELLIDOS Y NOMBRE / RAZÓN SOCIAL** ALFONSO GARCIA JOSE ANTONIO  
**NIF** \*\*\*\*8568\*  
**EXPEDIENTE** 1119244  
**ANUALIDAD DE PAGO** 1ª

**IMPORTE POR ANUALIDAD**

	2023	2024	2025	2026	2027
IMPORTE MÁXIMO SUBVENCIONABLE	1.310,41 €	1.310,41 €	1.310,41 €	1.310,41 €	1.310,41 €
IMPORTE MEDIO DE TRANSFERENCIA (€/ha)	216,24 €	216,24 €	216,24 €	216,24 €	216,24 €

**RESUMEN DE UNIDADES**

Cód	GRUPO DE PAGO	Sup. Dec. Admisible (ha)	Sup. Comprometida (ha)	Sup. ajustada compromiso (1) (ha)	% sobredec.	Sup. Propuesta (ha)	Importe Declarado	Importe Topado	Importe Propuesto	Importe tras sobredec.
432	FRUTALES SECANO	6,06		6,06	0,00	6,06	1.310,41	1.310,41	1.310,41	1.310,41
<b>TOTAL</b>		6,06	6,06	6,06		6,06	1.310,41	1.310,41	1.310,41	1.310,41

**APLICACIÓN DE REDUCCIONES Y PENALIZACIONES**

GRUPO DE PAGO	Importe Calculado	Importe prereduc.	Criterios de subvencionabilidad y compromisos	Presentación tardía	Omisión declaración	Condicionalidad	IMPORTE (Euros) PROPUESTO
FRUTALES SECANO	1.310,41	1.310,41	0,00	0,00	0,00	0,00	1.310,41
<b>TOTAL</b>	1.310,41	1.310,41					1.310,41

**RESUMEN DE PAGOS**

	IMPORTE (Euros)			
	PROPUESTO	FEADER (Eje 2)	MAPA	CAPADR
PROPUESTO	1.310,41	1.113,85	128,55	68,01

**RECINTOS PROPUESTOS**

REF.	REFERENCIA SIGPAC	CULTIVO	DESCRIPCIÓN CULTIVO	S/R	G.PAGO	PEND. MEDIA (%)	SUP. DEC. ADMISIBLE (ha)	SUP. COMPROM. (ha)	SUP. AJUSTADA COMPR.(1) (ha)	SUP. CONV. SIGPAC (ha)	SUP. CERTIE. (ha)	SUP. CAMPO (ha)	SUP. CAMPO DETER. CULT. DECLARADO (ha)	SUP. DEC. REDUCIDA (ha)	SUP. PROPUESTA (ha)
-1001506	04-006-013-00365-001	104007	ALMENDROS-COMUNA	S	432	16,10	0,40	0,40	0,40		0,40			0,40	0,40
-1001504	04-006-013-00365-002	104007	ALMENDROS-COMUNA	S	432	3,20	0,22	0,22	0,22		0,22			0,22	0,22
-1001495	04-070-034-00151-001	104007	ALMENDROS-COMUNA	S	432	14,60	2,38	2,38	2,38		2,38			2,38	2,38
1700000006687408	04-006-023-00695-001	104007	ALMENDROS-COMUNA	S	432	11,60	1,11	1,11	1,11		1,11			1,11	1,11
1700000006687409	04-006-023-00768-013	104007	ALMENDROS-COMUNA	S	432	28,40	0,07	0,07	0,07		0,07			0,07	0,07
1700000006687410	04-070-020-00057-004	104007	ALMENDROS-COMUNA	S	432	5,20	0,42	0,42	0,42		0,42			0,42	0,42
1700000006687412	04-006-023-00768-015	104007	ALMENDROS-COMUNA	S	432	29,50	0,94	0,94	0,94		0,94			0,94	0,94
1700000006687413	04-006-023-00768-014	104007	ALMENDROS-COMUNA	S	432	32,30	0,15	0,15	0,15		0,15			0,15	0,15
1700000006687414	04-070-022-00168-005	104007	ALMENDROS-COMUNA	S	432	1,20	0,04	0,04	0,04		0,04			0,04	0,04
1700000006687415	04-070-022-00168-004	104007	ALMENDROS-COMUNA	S	432	24,30	0,01	0,01	0,01		0,01			0,01	0,01
1700000006687416	04-070-020-00134-001	104007	ALMENDROS-COMUNA	S	432	6,80	0,09	0,09	0,09		0,09			0,09	0,09
1700000006687417	04-070-020-00059-001	104007	ALMENDROS-COMUNA	S	432	4,60	0,17	0,17	0,17		0,17			0,17	0,17
1700000006687418	04-070-022-00169-002	104007	ALMENDROS-COMUNA	S	432	6,30	0,06	0,06	0,06		0,06			0,06	0,06

(1) Superficie declarada admisible ajustada con la superficie comprometida.  
 (2) Factor de penalización valorando el alcance para el tipo de compromiso.

Puede verificar la integridad de una copia de este documento mediante la lectura del código QR adjunto o mediante el acceso a la dirección <a href="https://ws050.juntadeandalucia.es/verificarFirma">https://ws050.juntadeandalucia.es/verificarFirma</a> indicando el código de VERIFICACIÓN					
FIRMADO POR	JUAN JOSE SOLER GARCIA		FECHA		03/07/2024
	ROCIO GUIJARRO MILLAN				
VERIFICACIÓN	Pk2jmGCJWUB3686MPKY7GEXJCD3GC4		PÁGINA		51/2334



**INCIDENCIAS**

**INCIDENCIA DESCRIPCIÓN**

- 100424 Solicita recinto que no está comprometido para la operación.
- Ref:1700000006687398 Recinto:04-006-023-00768-00001 Cultivo:101010 OLIVAR-PICUAL Secano
  - Ref:1700000006687399 Recinto:04-006-023-00768-00002 Cultivo:101010 OLIVAR-PICUAL Secano
  - Ref:1700000006687396 Recinto:04-006-023-00768-00003 Cultivo:101010 OLIVAR-PICUAL Secano
  - Ref:1700000006687397 Recinto:04-006-023-00768-00006 Cultivo:101010 OLIVAR-PICUAL Secano
  - Ref:1700000006687402 Recinto:04-006-023-00768-00007 Cultivo:101010 OLIVAR-PICUAL Secano
  - Ref:1700000006687403 Recinto:04-006-023-00768-00008 Cultivo:101010 OLIVAR-PICUAL Secano
  - Ref:1700000006687400 Recinto:04-006-023-00768-00009 Cultivo:101010 OLIVAR-PICUAL Secano
  - Ref:1700000006687401 Recinto:04-006-023-00768-00011 Cultivo:101010 OLIVAR-PICUAL Secano
  - Ref:1700000006687411 Recinto:04-006-037-00078-00001 Cultivo:104007 ALMENDROS-COMUNA Regadío
  - Ref:1700000006687406 Recinto:04-006-037-00078-00002 Cultivo:101010 OLIVAR-PICUAL Regadío
  - Ref:1700000006687407 Recinto:04-006-037-00078-00003 Cultivo:101010 OLIVAR-PICUAL Regadío
  - Ref:-1001483 Recinto:04-006-037-00079-00001 Cultivo:104007 ALMENDROS-COMUNA Regadío
  - Ref:1700000006687404 Recinto:04-070-020-00057-00001 Cultivo:101010 OLIVAR-PICUAL Secano
  - Ref:1700000006687405 Recinto:04-070-020-00057-00006 Cultivo:101010 OLIVAR-PICUAL Secano
  - Ref:1700000006687394 Recinto:04-070-022-00168-00002 Cultivo:101010 OLIVAR-PICUAL Secano
  - Ref:1700000006687393 Recinto:04-070-022-00169-00001 Cultivo:101010 OLIVAR-PICUAL Secano

(1) Superficie declarada admisible ajustada con la superficie comprometida.  
 (2) Factor de penalización valorando el alcance para el tipo de compromiso.

Puede verificar la integridad de una copia de este documento mediante la lectura del código QR adjunto o mediante el acceso a la dirección <https://ws050.juntadeandalucia.es/verificarFirma> indicando el código de VERIFICACIÓN

FIRMADO POR	JUAN JOSE SOLER GARCIA	FECHA	03/07/2024	
	ROCIO GUIJARRO MILLAN			
VERIFICACIÓN	Pk2jmGCJWUB3686MPKY7GEXJCD3GC4	PÁGINA	52/2334	





**APELLIDOS Y NOMBRE / RAZÓN SOCIAL**

**NIF** \*\*\*\*6796\*      **EXPEDIENTE** 1051720      **ANUALIDAD DE PAGO** 1ª

ALFONSO GARCIA JUAN

**IMPORTE POR ANUALIDAD**

	2023	2024	2025	2026	2027
IMPORTE MÁXIMO SUBVENCIONABLE	1.792,63 €	1.792,63 €	1.792,63 €	1.792,63 €	1.792,63 €
IMPORTE MEDIO DE TRANSFERENCIA (€/ha)	216,24 €	216,24 €	216,24 €	216,24 €	216,24 €

**RESUMEN DE UNIDADES**

Cód	GRUPO DE PAGO	Sup. Dec. Admisible (ha)	Sup. Comprometida (ha)	Sup. ajustada compromiso (I) (ha)	% sobredec.	Sup. Propuesta (ha)	Importe Declarado	Importe Topado	Importe Propuesto	Importe tras sobredec.
432	FRUTALES SECANO	8,35		8,29	0,00	8,29	1.792,63	1.792,63	1.792,63	1.792,63
<b>TOTAL</b>		8,35	8,29	8,29		8,29	1.792,63	1.792,63	1.792,63	1.792,63

**APLICACIÓN DE REDUCCIONES Y PENALIZACIONES**

GRUPO DE PAGO	Importe Calculado	Importe prerreduc.	Criterios de subvencionabilidad y compromisos	Presentación tardía	Omisión declaración	Condicionality	IMPORTE (Euros) PROPUESTO
FRUTALES SECANO	1.792,63	1.792,63	0,00	0,00	0,00	0,00	1.792,63
<b>TOTAL</b>	1.792,63	1.792,63					1.792,63

**RESUMEN DE PAGOS**

	IMPORTE (Euros)			
	PROPUESTO	FEADER (Eje 2)	MAPA	CAPADR
PROPUESTO	1.792,63	1.523,74	175,86	93,03

**RECINTOS PROPUESTOS**

REF.	REFERENCIA SIGPAC	CULTIVO DESCRIPCIÓN CULTIVO	S/R	G.PAGO	PEND. MEDIA (%)	SUP. DEC. ADMISIBLE (ha)	SUP. COMPROM. (ha)	SUP. AJUSTADA COMPR.(I) (ha)	SUP. CONV. SIGPAC (ha)	SUP. CERTIE. (ha)	SUP. CAMPO (ha)	SUP. CAMPO DETER. CULT. DECLARADO (ha)	SUP. DEC. REDUCIDA (ha)	SUP. PROPUESTA (ha)
170000003525039	04-006-013-00139-001	104007 ALMENDROS-COMUNA	S	432	18,80	0,68	0,66	0,66	0,66	0,68			0,66	0,66
170000003525040	04-006-013-00140-007	104007 ALMENDROS-COMUNA	S	432	21,10	0,62	0,60	0,60	0,60	0,62			0,60	0,60
170000003525041	04-006-013-00139-013	104007 ALMENDROS-COMUNA	S	432	27,00	0,10	0,10	0,10	0,10	0,10			0,10	0,10
170000003525042	04-006-013-00141-001	104007 ALMENDROS-COMUNA	S	432	11,10	0,59	0,59	0,59	0,59	0,59			0,59	0,59
170000003525043	04-006-031-00276-002	104007 ALMENDROS-COMUNA	S	432	14,70	0,27	0,27	0,27	0,27	0,27			0,27	0,27
170000003525044	04-006-032-00271-009	104007 ALMENDROS-COMUNA	S	432	5,10	2,55	2,53	2,53	2,53	2,53			2,53	2,53
170000003525045	04-006-032-00184-001	104007 ALMENDROS-COMUNA	S	432	9,70	0,17	0,17	0,17	0,17	0,17			0,17	0,17
170000003525046	04-006-032-00159-001	104007 ALMENDROS-COMUNA	S	432	4,60	0,68	0,68	0,68	0,68	0,68			0,68	0,68
170000003525047	04-006-032-00151-009	104007 ALMENDROS-COMUNA	S	432	4,80	0,12	0,12	0,12	0,12	0,12			0,12	0,12
170000003525048	04-006-032-00465-015	104007 ALMENDROS-COMUNA	S	432	7,10	0,56	0,56	0,56	0,56	0,56			0,56	0,56
170000003525049	04-006-032-00466-015	104007 ALMENDROS-COMUNA	S	432	8,00	0,80	0,80	0,80	0,80	0,80			0,80	0,80
170000003525050	04-006-031-00194-017	104007 ALMENDROS-COMUNA	S	432	9,80	0,15	0,15	0,15	0,15	0,15			0,15	0,15
170000003525051	04-006-031-00194-015	104007 ALMENDROS-COMUNA	S	432	13,10	0,08	0,08	0,08	0,08	0,08			0,08	0,08
170000003525052	04-006-031-00194-013	104007 ALMENDROS-COMUNA	S	432	13,60	0,16	0,16	0,16	0,16	0,16			0,16	0,16
170000003525053	04-006-031-00194-006	104007 ALMENDROS-COMUNA	S	432	11,90	0,08	0,08	0,08	0,08	0,08			0,08	0,08
170000003525054	04-006-032-00151-003	104007 ALMENDROS-COMUNA	S	432	5,60	0,55	0,55	0,55	0,55	0,55			0,55	0,55
170000003525055	04-006-031-00194-020	104007 ALMENDROS-COMUNA	S	432	9,10	0,04	0,04	0,04	0,04	0,04			0,04	0,04
170000003525056	04-006-031-00194-019	104007 ALMENDROS-COMUNA	S	432	11,90	0,13	0,13	0,13	0,13	0,13			0,13	0,13
170000003525057	04-006-031-00194-018	104007 ALMENDROS-COMUNA	S	432	9,30	0,02	0,02	0,02	0,02	0,02			0,02	0,02

(1) Superficie declarada admisible ajustada con la superficie comprometida.  
(2) Factor de penalización valorando el alcance para el tipo de compromiso.

Puede verificar la integridad de una copia de este documento mediante la lectura del código QR adjunto o mediante el acceso a la dirección <a href="https://ws050.juntadeandalucia.es/verificarFirma">https://ws050.juntadeandalucia.es/verificarFirma</a> indicando el código de VERIFICACIÓN					
FIRMADO POR	JUAN JOSE SOLER GARCIA		FECHA		03/07/2024
	ROCIO GUIJARRO MILLAN				
VERIFICACIÓN	Pk2jmGCJWUB3686MPKY7GEXJCD3GC4		PÁGINA		53/2334



**INCIDENCIAS**

**INCIDENCIA DESCRIPCIÓN**

- 4272 Verifica que las líneas de declaración de las Solicitudes Únicas no tienen solapes con la capa de Retroactividad Gráfica (ambas de la misma campaña) a nivel de expediente/línea de declaración gráfica de la solicitud.  
Ref:170000003525039 Recinto:04-006-013-00139-00001 Cultivo: - Agregado de la referencia del recinto.:0 Zona de la referencia del recinto.:0 Superficie solapada.:0,02 Id. Incid.:95938823  
Ref:170000003525040 Recinto:04-006-013-00140-00007 Cultivo: - Agregado de la referencia del recinto.:0 Zona de la referencia del recinto.:0 Superficie solapada.:0,02 Id. Incid.:95938824
- 100402 Recinto solicitado no forma parte de ningún organismo de control autorizado para la producción ecológica en Andalucía o fecha de inscripción posterior al plazo establecido ( Anexo I. Criterios de Subvencionabilidad. Orden 28 de marzo de 2023 ).  
Ref:-983251 Recinto:04-006-031-00194-00014 Cultivo:104007 ALMENDROS-COMUNA Secano  
Ref:-983198 Recinto:04-006-032-00271-00018 Cultivo:104020 ALMENDROS-GUARA Secano
- 100424 Solicita recinto que no está comprometido para la operación.  
Ref:-983251 Recinto:04-006-031-00194-00014 Cultivo:104007 ALMENDROS-COMUNA Secano  
Ref:-983198 Recinto:04-006-032-00271-00018 Cultivo:104020 ALMENDROS-GUARA Secano

(1) Superficie declarada admisible ajustada con la superficie comprometida.  
(2) Factor de penalización valorando el alcance para el tipo de compromiso.

Puede verificar la integridad de una copia de este documento mediante la lectura del código QR adjunto o mediante el acceso a la dirección <https://ws050.juntadeandalucia.es/verificarFirma> indicando el código de VERIFICACIÓN

FIRMADO POR	JUAN JOSE SOLER GARCIA	FECHA	03/07/2024	
	ROCIO GUIJARRO MILLAN			
VERIFICACIÓN	Pk2jmGCJWUB3686MPKY7GEXJCD3GC4	PÁGINA	54/2334	



**APELLIDOS Y NOMBRE / RAZÓN SOCIAL**

ALIAGA LOPEZ JUANA

**NIF**  
\*\*\*\*8657\*

**EXPEDIENTE**  
1118607

**ANUALIDAD DE PAGO**

1ª

**IMPORTE POR ANUALIDAD**

	2023	2024	2025	2026	2027
IMPORTE MÁXIMO SUBVENCIONABLE	940,64 €	940,64 €	940,64 €	940,64 €	940,64 €
IMPORTE MEDIO DE TRANSFERENCIA (€/ha)	216,24 €	216,24 €	216,24 €	216,24 €	216,24 €

**RESUMEN DE UNIDADES**

Cód	GRUPO DE PAGO	Sup. Dec. Admisible (ha)	Sup. Comprometida (ha)	Sup. ajustada compromiso (1) (ha)	% sobredec.	Sup. Propuesta (ha)	Importe Declarado	Importe Topado	Importe Propuesto	Importe tras sobredec.
432	FRUTALES SECANO	4,35		4,35	0,00	4,35	940,64	940,64	940,64	940,64
<b>TOTAL</b>		4,35	4,35	4,35		4,35	940,64	940,64	940,64	940,64

**APLICACIÓN DE REDUCCIONES Y PENALIZACIONES**

GRUPO DE PAGO	Importe Calculado	Importe prerreduc.	Criterios de subvencionabilidad y compromisos	Presentación tardía	Omisión declaración	Condicionalidad	IMPORTE (Euros) PROPUESTO
FRUTALES SECANO	940,64	940,64	0,00	0,00	0,00	0,00	940,64
<b>TOTAL</b>	940,64	940,64					940,64

**RESUMEN DE PAGOS**

	IMPORTE (Euros)			
	PROPUESTO	PROPUESTO (Eje 2)	MAPA	CAPADR
	940,64	799,54	92,28	48,82

**RECINTOS PROPUESTOS**

REF.	REFERENCIA SIGPAC	CULTIVO	DESCRIPCIÓN CULTIVO	S/R	G.PAGO	PEND. MEDIA (%)	SUP. DEC. ADMISIBLE (ha)	SUP. COMPROM. (ha)	SUP. AJUSTADA COMPR.(1) (ha)	SUP. CONV. SIGPAC (ha)	SUP. CERTIE. (ha)	SUP. CAMPO (ha)	SUP. CAMPO DETER. CULT. DECLARADO (ha)	SUP. DEC. REDUCIDA (ha)	SUP. PROPUESTA (ha)
170000005389955	04-059-008-00287-001	104024	ALMENDROS-MARCONA	S	432	23,60	0,06	0,06	0,06		0,06			0,06	0,06
1700000005389956	04-059-008-00287-007	104024	ALMENDROS-MARCONA	S	432	18,50	0,13	0,13	0,13		0,13			0,13	0,13
1700000005389957	04-059-008-00297-001	104024	ALMENDROS-MARCONA	S	432	29,50	0,19	0,19	0,19		0,19			0,19	0,19
1700000005389958	04-059-008-00297-002	104024	ALMENDROS-MARCONA	S	432	35,90	0,25	0,25	0,25		0,25			0,25	0,25
1700000005389959	04-059-008-00297-003	104024	ALMENDROS-MARCONA	S	432	43,90	0,21	0,21	0,21		0,21			0,21	0,21
1700000005389960	04-059-008-00297-004	104024	ALMENDROS-MARCONA	S	432	41,50	0,43	0,43	0,43		0,43			0,43	0,43
1700000005389961	04-059-009-00286-007	104024	ALMENDROS-MARCONA	S	432	17,60	1,21	1,21	1,21		1,21			1,21	1,21
1700000005389962	04-059-009-00398-006	104024	ALMENDROS-MARCONA	S	432	33,50	0,13	0,13	0,13		0,13			0,13	0,13
1700000005389963	04-059-009-00398-007	104024	ALMENDROS-MARCONA	S	432	43,40	0,31	0,31	0,31		0,31			0,31	0,31
1700000005389964	04-059-005-00295-013	104024	ALMENDROS-MARCONA	S	432	34,80	0,18	0,18	0,18		0,18			0,18	0,18
1700000005389965	04-059-005-00295-014	104024	ALMENDROS-MARCONA	S	432	28,20	0,19	0,19	0,19		0,19			0,19	0,19
1700000005389966	04-059-008-00066-006	104024	ALMENDROS-MARCONA	S	432	8,90	0,92	0,92	0,92		0,92			0,92	0,92
1700000005389967	04-059-008-00066-008	104024	ALMENDROS-MARCONA	S	432	3,60	0,14	0,14	0,14		0,14			0,14	0,14

(1) Superficie declarada admisible ajustada con la superficie comprometida.  
(2) Factor de penalización valorando el alcance para el tipo de compromiso.

Puede verificar la integridad de una copia de este documento mediante la lectura del código QR adjunto o mediante el acceso a la dirección <https://ws050.juntadeandalucia.es/verificarFirma> indicando el código de VERIFICACIÓN

FIRMADO POR	JUAN JOSE SOLER GARCIA	FECHA	03/07/2024	
	ROCIO GUIJARRO MILLAN			
VERIFICACIÓN	Pk2jmGCJWUB3686MPKY7GEXJCD3GC4	PÁGINA	55/2334	

**APELLIDOS Y NOMBRE / RAZÓN SOCIAL**

ALIAGA MARTINEZ JOSE ANTONIO

**NIF**

\*\*\*\*2685\*

**EXPEDIENTE**

1004631

**ANUALIDAD DE PAGO**

1ª

**IMPORTE POR ANUALIDAD**

	2023	2024	2025	2026	2027
IMPORTE MÁXIMO SUBVENCIONABLE	1.165,53 €	1.165,53 €	1.165,53 €	1.165,53 €	1.165,53 €
IMPORTE MEDIO DE TRANSFERENCIA (€/ha)	216,24 €	216,24 €	216,24 €	216,24 €	216,24 €

**RESUMEN DE UNIDADES**

Cód	GRUPO DE PAGO	Sup. Dec. Admisible (ha)	Sup. Comprometida (ha)	Sup. ajustada compromiso (I) (ha)	% sobredec.	Sup. Propuesta (ha)	Importe Declarado	Importe Topado	Importe Propuesto	Importe tras sobredec.
432	FRUTALES SECANO	5,39		5,39	0,00	5,39	1.165,53	1.165,53	1.165,53	1.165,53
<b>TOTAL</b>		5,39	5,39	5,39		5,39	1.165,53	1.165,53	1.165,53	1.165,53

**APLICACIÓN DE REDUCCIONES Y PENALIZACIONES**

GRUPO DE PAGO	Importe Calculado	Importe prerreduc.	Criterios de subvencionabilidad y compromisos	Presentación tardía	Omisión declaración	Condicionalidad	IMPORTE (Euros) PROPUESTO
FRUTALES SECANO	1.165,53	1.165,53	0,00	0,00	0,00	0,00	1.165,53
<b>TOTAL</b>	1.165,53	1.165,53					1.165,53

**RESUMEN DE PAGOS**

	IMPORTE ( Euros )			
	PROPUESTO	FEADER (Eje 2)	MAPA	CAPADR
PROPUESTO	1.165,53	990,70	114,34	60,49

**RECINTOS PROPUESTOS**

REF.	REFERENCIA SIGPAC	CULTIVO DESCRIPCIÓN CULTIVO	S/R	G.PAGO	PEND. MEDIA (%)	SUP. DEC. ADMISIBLE (ha)	SUP. COMPROM. (ha)	SUP. AJUSTADA COMPROM. (I) (ha)	SUP. CONV. SIGPAC (ha)	SUP. CERTIE (ha)	SUP. CAMPO (ha)	SUP. CAMPO DETER. CULT. DECLARADO (ha)	SUP. DEC. REDUCIDA (ha)	SUP. PROPUESTA (ha)
1700000003048620	04-059-008-00150-001	104007 ALMENDROS-COMUNA	S	432	23,20	0,27	0,27	0,27		0,27			0,27	0,27
1700000003048621	04-059-025-00004-002	104007 ALMENDROS-COMUNA	S	432	32,50	1,65	1,65	1,65		1,65			1,65	1,65
1700000003048622	04-059-025-00009-001	104007 ALMENDROS-COMUNA	S	432	35,00	0,93	0,93	0,93		0,93			0,93	0,93
1700000003048623	04-059-024-00109-001	104007 ALMENDROS-COMUNA	S	432	28,30	0,22	0,22	0,22		0,22			0,22	0,22
1700000003048624	04-059-024-00110-001	104007 ALMENDROS-COMUNA	S	432	42,40	0,70	0,70	0,70		0,70			0,70	0,70
1700000003048625	04-059-024-00021-005	104007 ALMENDROS-COMUNA	S	432	48,60	0,23	0,23	0,23		0,23			0,23	0,23
1700000003048626	04-059-024-00040-001	104007 ALMENDROS-COMUNA	S	432	4,70	0,26	0,26	0,26		0,26			0,26	0,26
1700000003048627	04-059-008-00222-001	104007 ALMENDROS-COMUNA	S	432	31,90	0,29	0,29	0,29		0,29			0,29	0,29
1700000003048628	04-059-024-00021-003	104007 ALMENDROS-COMUNA	S	432	10,80	0,36	0,36	0,36		0,36			0,36	0,36
1700000003048629	04-059-018-00375-002	104007 ALMENDROS-COMUNA	S	432	16,10	0,48	0,48	0,48		0,48			0,48	0,48

**INCIDENCIAS****INCIDENCIA DESCRIPCIÓN**

- 100421 Recinto declarado por error para una operación de la 6503, que se ha corregido de oficio marcando la operación correcta, de acuerdo con la fecha de inscripción del recinto en la producción ecológica.  
 Ref:1700000003048620 Recinto:04-059-008-00150-00001 Cultivo:104007 ALMENDROS-COMUNA Secano  
 Ref:1700000003048627 Recinto:04-059-008-00222-00001 Cultivo:104007 ALMENDROS-COMUNA Secano  
 Ref:1700000003048629 Recinto:04-059-018-00375-00002 Cultivo:104007 ALMENDROS-COMUNA Secano  
 Ref:1700000003048628 Recinto:04-059-024-00021-00003 Cultivo:104007 ALMENDROS-COMUNA Secano  
 Ref:1700000003048625 Recinto:04-059-024-00021-00005 Cultivo:104007 ALMENDROS-COMUNA Secano  
 Ref:1700000003048626 Recinto:04-059-024-00040-00001 Cultivo:104007 ALMENDROS-COMUNA Secano  
 Ref:1700000003048623 Recinto:04-059-024-00109-00001 Cultivo:104007 ALMENDROS-COMUNA Secano  
 Ref:1700000003048624 Recinto:04-059-024-00110-00001 Cultivo:104007 ALMENDROS-COMUNA Secano  
 Ref:1700000003048621 Recinto:04-059-025-00004-00002 Cultivo:104007 ALMENDROS-COMUNA Secano  
 Ref:1700000003048622 Recinto:04-059-025-00009-00001 Cultivo:104007 ALMENDROS-COMUNA Secano

(1) Superficie declarada admisible ajustada con la superficie comprometida.  
(2) Factor de penalización valorando el alcance para el tipo de compromiso.

Puede verificar la integridad de una copia de este documento mediante la lectura del código QR adjunto o mediante el acceso a la dirección <https://ws050.juntadeandalucia.es/verificarFirma> indicando el código de VERIFICACIÓN

FIRMADO POR	JUAN JOSE SOLER GARCIA	FECHA	03/07/2024	
	ROCIO GUIJARRO MILLAN			
VERIFICACIÓN	Pk2jmGCJWUB3686MPKY7GEXJCD3GC4	PÁGINA	56/2334	



**APELLIDOS Y NOMBRE / RAZÓN SOCIAL**

ALIAGA MARTINEZ JUAN ANTONIO

**NIF**  
\*\*\*\*1268\*

**EXPEDIENTE**  
1051459

**ANUALIDAD DE PAGO**  
1ª

**IMPORTE POR ANUALIDAD**

	2023	2024	2025	2026	2027
IMPORTE MÁXIMO SUBVENCIONABLE	2.783,01 €	2.783,01 €	2.783,01 €	2.783,01 €	2.783,01 €
IMPORTE MEDIO DE TRANSFERENCIA (€/ha)	216,24 €	216,24 €	216,24 €	216,24 €	216,24 €

**RESUMEN DE UNIDADES**

Cód	GRUPO DE PAGO	Sup. Dec. Admisible (ha)	Sup. Comprometida (ha)	Sup. ajustada compromiso (1) (ha)	% sobredec.	Sup. Propuesta (ha)	Importe Declarado	Importe Topado	Importe Propuesto	Importe tras sobredec.
432	FRUTALES SECANO	12,87		12,87	0,00	12,87	2.783,01	2.783,01	2.783,01	2.783,01
<b>TOTAL</b>		12,87	12,87	12,87		12,87	2.783,01	2.783,01	2.783,01	2.783,01

**APLICACIÓN DE REDUCCIONES Y PENALIZACIONES**

GRUPO DE PAGO	Importe Calculado	Importe prerreduc.	Criterios de subvencionabilidad y compromisos	Presentación tardía	Omisión declaración	Condicionalidad	IMPORTE (Euros) PROPUESTO
FRUTALES SECANO	2.783,01	2.783,01	0,00	0,00	0,00	0,00	2.783,01
<b>TOTAL</b>	2.783,01	2.783,01					2.783,01

**RESUMEN DE PAGOS**

	IMPORTE (Euros)			
	PROPUESTO	PROPUESTO (Eje 2)	MAPA	CAPADR
	2.783,01	2.365,56	273,01	144,44

**RECINTOS PROPUESTOS**

REF.	REFERENCIA SIGPAC	CULTIVO DESCRIPCIÓN CULTIVO	S/R	G.PAGO	PEND. MEDIA (€)	SUP. DEC. ADMISIBLE (ha)	SUP. COMPROM. (ha)	SUP. AJUSTADA COMPROM. (1) (ha)	SUP. CONV. SIGPAC (ha)	SUP. CERTIF. (ha)	SUP. CAMPO (ha)	SUP. CAMPO DETER. CULT. DECLARADO (ha)	SUP. DEC. REDUCIDA (ha)	SUP. PROPUESTA (ha)
-790692	04-059-009-00687-008	104057	S	432	36,80	0,43	0,43	0,43		0,43			0,43	0,43
-788322	04-059-009-00096-001	104057	S	432	6,40	0,11	0,11	0,11		0,11			0,11	0,11
-788050	04-059-009-00173-003	104007	S	432	21,20	0,08	0,08	0,08		0,08			0,08	0,08
-788024	04-059-009-00687-007	104057	S	432	44,80	0,18	0,18	0,18		0,18			0,18	0,18
-788013	04-059-009-00691-001	104057	S	432	35,20	0,23	0,23	0,23		0,23			0,23	0,23
-788007	04-059-009-00691-002	104057	S	432	24,00	0,61	0,61	0,61		0,61			0,61	0,61
-787983	04-059-009-00692-003	104057	S	432	17,10	0,19	0,19	0,19		0,19			0,19	0,19
-787955	04-059-005-00364-001	104057	S	432	8,20	0,01	0,01	0,01		0,01			0,01	0,01
-787942	04-059-009-00288-001	104007	S	432	10,90	0,13	0,13	0,13		0,13			0,13	0,13
-787936	04-059-009-00168-001	104024	S	432	26,60	0,08	0,08	0,08		0,08			0,08	0,08
-787929	04-059-009-00097-001	104057	S	432	8,10	0,12	0,12	0,12		0,12			0,12	0,12
-787924	04-059-009-00292-002	104057	S	432	9,50	0,13	0,13	0,13		0,13			0,13	0,13
-787894	04-059-009-00167-002	104024	S	432	29,90	0,08	0,08	0,08		0,08			0,08	0,08
-787888	04-059-009-00096-002	104057	S	432	8,90	0,09	0,09	0,09		0,09			0,09	0,09
-785491	04-059-010-01109-003	104007	S	432	39,90	0,07	0,07	0,07		0,07			0,07	0,07
4769907	04-059-009-00169-003	104024	S	432	11,20	0,02	0,02	0,02		0,02			0,02	0,02
4769908	04-059-009-00169-002	104024	S	432	34,30	0,02	0,02	0,02		0,02			0,02	0,02
170000004757299	04-059-005-00360-002	104007	S	432	10,90	2,67	2,67	2,67		2,67			2,67	2,67
170000004757300	04-059-009-00643-003	104007	S	432	17,50	0,17	0,17	0,17		0,17			0,17	0,17
170000004757301	04-059-009-00643-001	104007	S	432	26,50	0,34	0,34	0,34		0,34			0,34	0,34
170000004757303	04-059-010-01109-001	104007	S	432	29,80	2,57	2,57	2,57		2,57			2,57	2,57
170000004757304	04-059-009-00693-001	104007	S	432	22,30	0,24	0,24	0,24		0,24			0,24	0,24
170000004757305	04-059-009-00687-001	104007	S	432	19,70	3,12	3,12	3,12		3,12			3,12	3,12
170000004757306	04-059-009-00044-005	104007	S	432	28,80	0,63	0,63	0,63		0,63			0,63	0,63
170000004757307	04-059-009-00294-002	104007	S	432	12,90	0,53	0,53	0,53		0,53			0,53	0,53
170000004757308	04-059-009-00035-010	104007	S	432	34,10	0,02	0,02	0,02		0,02			0,02	0,02

(1) Superficie declarada admisible ajustada con la superficie comprometida.  
(2) Factor de penalización valorando el alcance para el tipo de compromiso.

Puede verificar la integridad de una copia de este documento mediante la lectura del código QR adjunto o mediante el acceso a la dirección <https://ws050.juntadeandalucia.es/verificarFirma> indicando el código de VERIFICACIÓN

FIRMADO POR	JUAN JOSE SOLER GARCIA	FECHA	03/07/2024	
	ROCIO GUIJARRO MILLAN			
VERIFICACIÓN	Pk2jmGCJWUB3686MPKY7GEXJCD3GC4	PÁGINA	57/2334	



**INCIDENCIAS**

**INCIDENCIA DESCRIPCIÓN**

- 100400 Recinto con cultivo, variedad, régimen de explotación o uso Siggac no compatible con la operación solicitada ( Anexo IV.I Cultivos y variedades elegibles para las Intervenciones. Orden de 28 de marzo de 2023 ).  
Ref:-788092 Recinto:04-059-009-00173-00002 Cultivo:206316 NARANJO-WASHINGTON Secano Uso:CI
- 100421 Recinto declarado por error para una operación de la 6503, que se ha corregido de oficio marcando la operación correcta, de acuerdo con la fecha de inscripción del recinto en la producción ecológica.  
Ref:4769922 Recinto:04-059-009-00041-00001 Cultivo:101194 OLIVAR-LECHIN DE GRANADA Secano
- 100424 Solicita recinto que no está comprometido para la operación.  
Ref:4769922 Recinto:04-059-009-00041-00001 Cultivo:101194 OLIVAR-LECHIN DE GRANADA Secano  
Ref:-788092 Recinto:04-059-009-00173-00002 Cultivo:206316 NARANJO-WASHINGTON Secano

(1) Superficie declarada admisible ajustada con la superficie comprometida.  
(2) Factor de penalización valorando el alcance para el tipo de compromiso.

Puede verificar la integridad de una copia de este documento mediante la lectura del código QR adjunto o mediante el acceso a la dirección <https://ws050.juntadeandalucia.es/verificarFirma> indicando el código de VERIFICACIÓN

FIRMADO POR	JUAN JOSE SOLER GARCIA	FECHA	03/07/2024	
	ROCIO GUIJARRO MILLAN			
VERIFICACIÓN	Pk2jmGCJWUB3686MPKY7GEXJCD3GC4	PÁGINA	58/2334	



**APELLIDOS Y NOMBRE / RAZÓN SOCIAL**

ALIAGA MARTINEZ REMEDIOS

**NIF**  
\*\*\*\*6081\*

**EXPEDIENTE**  
1071587

**ANUALIDAD DE PAGO**

1ª

**IMPORTE POR ANUALIDAD**

	2023	2024	2025	2026	2027
IMPORTE MÁXIMO SUBVENCIONABLE	1.094,17 €	1.094,17 €	1.094,17 €	1.094,17 €	1.094,17 €
IMPORTE MEDIO DE TRANSFERENCIA (€/ha)	216,24 €	216,24 €	216,24 €	216,24 €	216,24 €

**RESUMEN DE UNIDADES**

Cód	GRUPO DE PAGO	Sup. Dec. Admisible (ha)	Sup. Comprometida (ha)	Sup. ajustada compromiso (I) (ha)	% sobredec.	Sup. Propuesta (ha)	Importe Declarado	Importe Topado	Importe Propuesto	Importe tras sobredec.
432	FRUTALES SECANO	5,06		5,06	0,00	5,06	1.094,17	1.094,17	1.094,17	1.094,17
<b>TOTAL</b>		5,06	5,06	5,06		5,06	1.094,17	1.094,17	1.094,17	1.094,17

**APLICACIÓN DE REDUCCIONES Y PENALIZACIONES**

GRUPO DE PAGO	Importe Calculado	Importe prereduc.	Criterios de subvencionabilidad y compromisos	Presentación tardía	Omisión declaración	Condicionalidad	IMPORTE (Euros) PROPUESTO
FRUTALES SECANO	1.094,17	1.094,17	0,00	0,00	2,00	0,00	1.072,29
<b>TOTAL</b>	1.094,17	1.094,17					1.072,29

**RESUMEN DE PAGOS**

	IMPORTE ( Euros )			
	PROPUESTO	FEADER (Eje 2)	MAPA	CAPADR
PROPUESTO	1.072,29	911,45	105,19	55,65

**RECINTOS PROPUESTOS**

REF.	REFERENCIA SIGPAC	CULTIVO DESCRIPCIÓN CULTIVO	S/R	G.PAGO	PEND. MEDIA (%)	SUP. DEC. ADMISIBLE (ha)	SUP. COMPROM. (ha)	SUP. AJUSTADA COMPROM. (I) (ha)	SUP. CONV. SIGPAC (ha)	SUP. CERTIE (ha)	SUP. CAMPO (ha)	SUP. CAMPO DETER. CULT. DECLARADO (ha)	SUP. DEC. REDUCIDA (ha)	SUP. PROPUESTA (ha)
1700000005525550	04-059-026-00044-002	104007 ALMENDROS-COMUNA	S	432	31,50	0,49	0,49	0,49		0,49			0,49	0,49
1700000005525551	04-059-025-00210-002	104007 ALMENDROS-COMUNA	S	432	7,20	0,06	0,06	0,06		0,06			0,06	0,06
1700000005525552	04-059-024-00028-002	104007 ALMENDROS-COMUNA	S	432	15,10	0,04	0,04	0,04		0,04			0,04	0,04
1700000005525553	04-059-025-00001-001	104007 ALMENDROS-COMUNA	S	432	21,70	0,33	0,33	0,33		0,33			0,33	0,33
1700000005525554	04-059-024-00022-003	104007 ALMENDROS-COMUNA	S	432	30,80	0,92	0,92	0,92		0,92			0,92	0,92
1700000005525555	04-059-024-00022-005	104007 ALMENDROS-COMUNA	S	432	41,50	0,03	0,03	0,03		0,03			0,03	0,03
1700000005525556	04-059-025-00150-004	104007 ALMENDROS-COMUNA	S	432	27,30	1,37	1,37	1,37		1,37			1,37	1,37
1700000005525557	04-059-025-00151-001	104007 ALMENDROS-COMUNA	S	432	24,40	0,95	0,95	0,95		0,95			0,95	0,95
1700000005525560	04-059-008-00205-001	104007 ALMENDROS-COMUNA	S	432	32,90	0,07	0,07	0,07		0,07			0,07	0,07
1700000005525561	04-059-008-00265-002	104007 ALMENDROS-COMUNA	S	432	26,30	0,49	0,49	0,49		0,49			0,49	0,49
1700000005525562	04-059-026-00044-003	104007 ALMENDROS-COMUNA	S	432	36,00	0,31	0,31	0,31		0,31			0,31	0,31

**INCIDENCIAS**

**INCIDENCIA DESCRIPCIÓN**

- 256 Solicitud con recintos no declarados en campaña actual con una reducción por omisión de superficie superior al 3% CÓDIGO PARA EL PORCENTAJE DE REDUCCIÓN POR OMISIÓN QUE CORRESPONDE A LA SOLICITUD:2
- 100402 Recinto solicitado no forma parte de ningún organismo de control autorizado para la producción ecológica en Andalucía o fecha de inscripción posterior al plazo establecido ( Anexo I. Criterios de Subvencionabilidad. Orden 28 de marzo de 2023 ). Ref:1700000005525563 Recinto:04-059-008-00151-00002 Cultivo:104007 ALMENDROS-COMUNA Secano Ref:1700000005525558 Recinto:04-059-025-00058-00002 Cultivo:104007 ALMENDROS-COMUNA Secano Ref:1700000005525559 Recinto:04-059-025-00058-00003 Cultivo:104007 ALMENDROS-COMUNA Secano
- 100424 Solicita recinto que no está comprometido para la operación. Ref:1700000005525563 Recinto:04-059-008-00151-00002 Cultivo:104007 ALMENDROS-COMUNA Secano Ref:1700000005525558 Recinto:04-059-025-00058-00002 Cultivo:104007 ALMENDROS-COMUNA Secano Ref:1700000005525559 Recinto:04-059-025-00058-00003 Cultivo:104007 ALMENDROS-COMUNA Secano

(1) Superficie declarada admisible ajustada con la superficie comprometida.  
(2) Factor de penalización valorando el alcance para el tipo de compromiso.

Puede verificar la integridad de una copia de este documento mediante la lectura del código QR adjunto o mediante el acceso a la dirección <a href="https://ws050.juntadeandalucia.es/verificarFirma">https://ws050.juntadeandalucia.es/verificarFirma</a> indicando el código de VERIFICACIÓN				
FIRMADO POR	JUAN JOSE SOLER GARCIA	FECHA	03/07/2024	
	ROCIO GUIJARRO MILLAN			
VERIFICACIÓN	Pk2jmGCJWUB3686MPKY7GEXJCD3GC4	PÁGINA	59/2334	



**APELLIDOS Y NOMBRE / RAZÓN SOCIAL**

ALIAGA MUÑOZ FRANCISCA

**NIF**

\*\*\*\*3397\*

**EXPEDIENTE**

1095395

**ANUALIDAD DE PAGO**

1ª

**IMPORTE POR ANUALIDAD**

	2023	2024	2025	2026	2027
IMPORTE MÁXIMO SUBVENCIONABLE	2.744,09 €	2.744,09 €	2.744,09 €	2.744,09 €	2.744,09 €
IMPORTE MEDIO DE TRANSFERENCIA (€/ha)	216,24 €	216,24 €	216,24 €	216,24 €	216,24 €

**RESUMEN DE UNIDADES**

Cód	GRUPO DE PAGO	Sup. Dec. Admisible (ha)	Sup. Comprometida (ha)	Sup. ajustada compromiso (1) (ha)	% sobredec.	Sup. Propuesta (ha)	Importe Declarado	Importe Topado	Importe Propuesto	Importe tras sobredec.
432	FRUTALES SECANO	12,69		12,69	0,00	12,69	2.744,09	2.744,09	2.744,09	2.744,09
<b>TOTAL</b>		12,69	12,69	12,69		12,69	2.744,09	2.744,09	2.744,09	2.744,09

**APLICACIÓN DE REDUCCIONES Y PENALIZACIONES**

GRUPO DE PAGO	Importe Calculado	Importe prerreduc.	Criterios de subvencionabilidad y compromisos	Presentación tardía	Omisión declaración	Condicionabilidad	IMPORTE (Euros) PROPUESTO
FRUTALES SECANO	2.744,09	2.744,09	0,00	0,00	0,00	0,00	2.744,09
<b>TOTAL</b>	2.744,09	2.744,09					2.744,09

**RESUMEN DE PAGOS**

	IMPORTE (Euros)			
	PROPUESTO	FEADER (Eje 2)	MAPA	CAPADR
PROPUESTO	2.744,09	2.332,48	269,20	142,41

**RECINTOS PROPUESTOS**

REF.	REFERENCIA SIGPAC	CULTIVO DESCRIPCIÓN CULTIVO	S/R	G.PAGO	PEND. MEDIA (€)	SUP. DEC. ADMISIBLE (ha)	SUP. COMPROM. (ha)	SUP. AJUSTADA COMPROM. (1) (ha)	SUP. CONV. SIGPAC (ha)	SUP. CERTIE (ha)	SUP. CAMPO (ha)	SUP. CAMPO DETER. CULT. DECLARADO (ha)	SUP. DEC. REDUCIDA (ha)	SUP. PROPUESTA (ha)
-937418	04-059-010-00605-020	104007	S	432	36,50	0,10	0,10	0,10		0,10			0,10	0,10
-937416	04-059-010-00592-035	104007	S	432	37,60	0,04	0,04	0,04		0,04			0,04	0,04
170000005164797	04-059-010-00723-005	104007	S	432	29,80	0,44	0,44	0,44		0,44			0,44	0,44
170000005164798	04-059-010-00724-006	104007	S	432	17,90	0,01	0,01	0,01		0,01			0,01	0,01
170000005164799	04-059-010-00717-001	104007	S	432	31,80	0,06	0,06	0,06		0,06			0,06	0,06
170000005164800	04-059-010-00724-003	104007	S	432	37,80	0,15	0,15	0,15		0,15			0,15	0,15
170000005164801	04-059-011-00074-005	104007	S	432	25,00	0,15	0,15	0,15		0,15			0,15	0,15
170000005164803	04-059-010-00724-004	104007	S	432	28,80	0,35	0,35	0,35		0,35			0,35	0,35
170000005164804	04-059-012-00714-001	104007	S	432	10,60	0,23	0,23	0,23		0,23			0,23	0,23
170000005164805	04-059-010-00674-002	104007	S	432	26,10	0,51	0,51	0,51		0,51			0,51	0,51
170000005164806	04-059-010-00677-001	104007	S	432	16,00	0,32	0,32	0,32		0,32			0,32	0,32
170000005164808	04-059-010-00546-005	104007	S	432	15,10	0,38	0,38	0,38		0,38			0,38	0,38
170000005164809	04-059-010-00708-003	218045	S	432	29,80	0,26	0,26	0,26		0,26			0,26	0,26
170000005164810	04-059-010-00709-001	104007	S	432	27,70	0,32	0,32	0,32		0,32			0,32	0,32
170000005164811	04-059-010-00717-006	104007	S	432	19,20	0,02	0,02	0,02		0,02			0,02	0,02
170000005164812	04-059-010-00708-001	104007	S	432	20,90	1,74	1,74	1,74		1,74			1,74	1,74
170000005164813	04-059-010-00547-005	104007	S	432	13,40	0,46	0,46	0,46		0,46			0,46	0,46
170000005164814	04-059-010-00605-011	104007	S	432	17,60	1,50	1,50	1,50		1,50			1,50	1,50
170000005164815	04-059-010-00605-017	104007	S	432	27,90	0,12	0,12	0,12		0,12			0,12	0,12
170000005164816	04-059-024-00513-001	104007	S	432	29,90	0,10	0,10	0,10		0,10			0,10	0,10
170000005164817	04-059-010-00588-003	104007	S	432	32,90	0,15	0,15	0,15		0,15			0,15	0,15
170000005164818	04-059-022-00447-002	104007	S	432	31,80	0,18	0,18	0,18		0,18			0,18	0,18
170000005164819	04-059-022-00479-003	104007	S	432	52,10	0,11	0,11	0,11		0,11			0,11	0,11
170000005164820	04-059-022-00479-004	104007	S	432	29,80	0,99	0,99	0,99		0,99			0,99	0,99
170000005164821	04-059-022-00482-001	104007	S	432	42,00	0,03	0,03	0,03		0,03			0,03	0,03
170000005164822	04-059-010-00547-004	104007	S	432	24,30	0,18	0,18	0,18		0,18			0,18	0,18
170000005164823	04-059-010-00605-019	104007	S	432	9,30	0,04	0,04	0,04		0,04			0,04	0,04
170000005164824	04-059-010-00605-018	104007	S	432	29,90	0,19	0,19	0,19		0,19			0,19	0,19
170000005164825	04-059-010-00605-010	104007	S	432	35,30	0,89	0,89	0,89		0,89			0,89	0,89
170000005164826	04-059-010-00592-032	104007	S	432	25,20	0,14	0,14	0,14		0,14			0,14	0,14
170000005164827	04-059-010-00592-030	104007	S	432	26,10	0,01	0,01	0,01		0,01			0,01	0,01
170000005164828	04-059-010-00592-028	104007	S	432	30,70	0,04	0,04	0,04		0,04			0,04	0,04
170000005164829	04-059-010-00592-013	104007	S	432	29,90	1,77	1,77	1,77		1,77			1,77	1,77
170000005164831	04-059-010-00592-010	104007	S	432	29,70	0,13	0,13	0,13		0,13			0,13	0,13
170000005164832	04-059-010-00588-004	104007	S	432	26,80	0,58	0,58	0,58		0,58			0,58	0,58

(1) Superficie declarada admisible ajustada con la superficie comprometida.  
(2) Factor de penalización valorando el alcance para el tipo de compromiso.

Puede verificar la integridad de una copia de este documento mediante la lectura del código QR adjunto o mediante el acceso a la dirección <https://ws050.juntadeandalucia.es/verificarFirma> indicando el código de VERIFICACIÓN

FIRMADO POR	JUAN JOSE SOLER GARCIA	FECHA	03/07/2024	
	ROCIO GUIJARRO MILLAN			
VERIFICACIÓN	Pk2jmGCJWUB3686MPKY7GEXJCD3GC4	PÁGINA	60/2334	





**INCIDENCIAS**

**INCIDENCIA DESCRIPCIÓN**

- 8200 Línea de declaración monitorizada con resultado no admisible  
Ref:1700000005164830 Recinto:04-059-010-00592-00012 Cultivo:104007 ALMENDROS-COMUNA
- 8400 Monitorización Línea de declaración monitorizada con situación 12 o "nula" y sin información de producto.  
Ref:1700000005164830 Recinto:04-059-010-00592-00012 Cultivo: - IDENTIFICADOR DE LA PARCELA AGRÍCOLA:96 Código de producto declarado en dicho recinto.:104 Código de variedad/especie/tipo declarada en dicho recinto.:7 Línea de ayuda declarada en dicho recinto.:
- 100424 Solicita recinto que no está comprometido para la operación.  
Ref:1700000005164830 Recinto:04-059-010-00592-00012 Cultivo:104007 ALMENDROS-COMUNA Secano

(1) Superficie declarada admisible ajustada con la superficie comprometida.  
(2) Factor de penalización valorando el alcance para el tipo de compromiso.

Puede verificar la integridad de una copia de este documento mediante la lectura del código QR adjunto o mediante el acceso a la dirección <https://ws050.juntadeandalucia.es/verificarFirma> indicando el código de VERIFICACIÓN

FIRMADO POR	JUAN JOSE SOLER GARCIA	FECHA	03/07/2024	
	ROCIO GUIJARRO MILLAN			
VERIFICACIÓN	Pk2jmGCJWUB3686MPKY7GEXJCD3GC4	PÁGINA	61/2334	



**APELLIDOS Y NOMBRE / RAZÓN SOCIAL**

ALMANSA LOPEZ GASPAR MIGUEL

**NIF**  
\*\*\*0528\*

**EXPEDIENTE**  
1180859

**ANUALIDAD DE PAGO**

1ª

**IMPORTE POR ANUALIDAD**

	2023	2024	2025	2026	2027
IMPORTE MÁXIMO SUBVENCIONABLE	265,74 €	265,74 €	265,74 €	265,74 €	265,74 €
IMPORTE MEDIO DE TRANSFERENCIA (€/ha)	349,66 €	349,66 €	349,66 €	349,66 €	349,66 €

**RESUMEN DE UNIDADES**

Cód	GRUPO DE PAGO	Sup. Dec. Admisible (ha)	Sup. Comprometida (ha)	Sup. ajustada compromiso (I) (ha)	% sobredec.	Sup. Propuesta (ha)	Importe Declarado	Importe Topado	Importe Propuesto	Importe tras sobredec.
433	FRUTALES REGADÍO	0,76		0,76	0,00	0,76	265,74	265,74	265,74	265,74
<b>TOTAL</b>		0,76	0,76	0,76		0,76	265,74	265,74	265,74	265,74

**APLICACIÓN DE REDUCCIONES Y PENALIZACIONES**

GRUPO DE PAGO	Importe Calculado	Importe prereduc.	Criterios de subvencionabilidad y compromisos	Presentación tardía	Omisión declaración	Condicionabilidad	IMPORTE (Euros) PROPUESTO
FRUTALES REGADÍO	265,74	265,74	0,00	0,00	0,00	0,00	265,74
<b>TOTAL</b>	265,74	265,74					265,74

**RESUMEN DE PAGOS**

	IMPORTE (Euros)			
	PROPUESTO	FEADER (Eje 2)	MAPA	CAPADR
PROPUESTO	265,74	225,88	26,07	13,79

**RECINTOS PROPUESTOS**

REF.	REFERENCIA SIGPAC	CULTIVO	DESCRIPCIÓN CULTIVO	S/R	G.PAGO	PEND. MEDIA (%)	SUP. DEC. ADMISIBLE (ha)	SUP. COMPROM. (ha)	SUP. AJUSTADA COMPROM. (I) (ha)	SUP. CONV. SIGPAC (ha)	SUP. CERTIE. (ha)	SUP. CAMPO (ha)	SUP. CAMPO DETER. CULT. DECLARADO (ha)	SUP. DEC. REDUCIDA (ha)	SUP. PROPUESTA (ha)
-114702	04-047-021-00249-006	217005	GRANADO-WONDERFUL	R	433	9,70	0,16	0,16	0,16		0,16			0,16	0,16
4154016	04-047-021-00149-001	206235	NARANJO-CASTELLANA	R	433	2,30	0,16	0,16	0,16		0,16			0,16	0,16
4154017	04-047-021-00249-002	206235	NARANJO-CASTELLANA	R	433	17,80	0,44	0,44	0,44		0,45			0,44	0,44

**INCIDENCIAS**

**INCIDENCIA DESCRIPCIÓN**

- 100402 Recinto solicitado no forma parte de ningún organismo de control autorizado para la producción ecológica en Andalucía o fecha de inscripción posterior al plazo establecido ( Anexo I. Criterios de Subvencionabilidad. Orden 28 de marzo de 2023 ).  
Ref:4154013 Recinto:04-047-002-00021-00003 Cultivo:206235 NARANJO-CASTELLANA Regadío  
Ref:4154015 Recinto:04-047-002-00023-00002 Cultivo:206235 NARANJO-CASTELLANA Regadío
- 100424 Solicita recinto que no está comprometido para la operación.  
Ref:4154013 Recinto:04-047-002-00021-00003 Cultivo:206235 NARANJO-CASTELLANA Regadío  
Ref:4154015 Recinto:04-047-002-00023-00002 Cultivo:206235 NARANJO-CASTELLANA Regadío

(1) Superficie declarada admisible ajustada con la superficie comprometida.  
(2) Factor de penalización valorando el alcance para el tipo de compromiso.

Puede verificar la integridad de una copia de este documento mediante la lectura del código QR adjunto o mediante el acceso a la dirección <https://ws050.juntadeandalucia.es/verificarFirma> indicando el código de VERIFICACIÓN

FIRMADO POR	JUAN JOSE SOLER GARCIA	FECHA	03/07/2024	
	ROCIO GUIJARRO MILLAN			
VERIFICACIÓN	Pk2jmGCJWUB3686MPKY7GEXJCD3GC4	PÁGINA	62/2334	

**APELLIDOS Y NOMBRE / RAZÓN SOCIAL**

ALMECIJA CANTON MARIA ISABEL

**NIF**

\*\*\*\*6908\*

**EXPEDIENTE**

1139837

**ANUALIDAD DE PAGO**

1ª

**IMPORTES POR ANUALIDAD**

	2023	2024	2025	2026	2027
IMPORTE MÁXIMO SUBVENCIONABLE	304,20 €	304,20 €	304,20 €	304,20 €	304,20 €
IMPORTE MEDIO DE TRANSFERENCIA (€/ha)	349,66 €	349,66 €	349,66 €	349,66 €	349,66 €

**RESUMEN DE UNIDADES**

Cód	GRUPO DE PAGO	Sup. Dec. Admisible (ha)	Sup. Comprometida (ha)	Sup. ajustada compromiso (I) (ha)	% sobredec.	Sup. Propuesta (ha)	Importe Declarado	Importe Topado	Importe Propuesto	Importe tras sobredec.
433	FRUTALES REGADÍO	0,87		0,87	0,00	0,87	304,20	304,20	304,20	304,20
<b>TOTAL</b>		0,87	0,87	0,87		0,87	304,20	304,20	304,20	304,20

**APLICACIÓN DE REDUCCIONES Y PENALIZACIONES**

GRUPO DE PAGO	Importe Calculado	Importe prereduc.	Criterios de subvencionabilidad y compromisos	Presentación tardía	Omisión declaración	Condicionalidad	IMPORTE (Euros) PROPUESTO
FRUTALES REGADÍO	304,20	304,20	0,00	0,00	0,00	0,00	304,20
<b>TOTAL</b>	304,20	304,20					304,20

**RESUMEN DE PAGOS**

	IMPORTE (Euros)			
	PROPUESTO	FEADER (Eje 2)	MAPA	CAPADR
PROPUESTO	304,20	258,57	29,84	15,79

**RECINTOS PROPUESTOS**

REF.	REFERENCIA SIGPAC	CULTIVO	DESCRIPCIÓN CULTIVO	S/R	G.PAGO	PEND. MEDIA (%)	SUP. DEC. ADMISIBLE (ha)	SUP. COMPROM. (ha)	SUP. AJUSTADA COMPROM. (I) (ha)	SUP. CONV. SIGPAC (ha)	SUP. CERTIE. (ha)	SUP. CAMPO (ha)	SUP. CAMPO DETER. CULT. DECLARADO (ha)	SUP. DEC. REDUCIDA (ha)	SUP. PROPUESTA (ha)
1700000005148453	04-054-002-00089-001	206308	NARANJO-VALENCIA LATE	R	433	19,50	0,16	0,16	0,16		0,16			0,16	0,16
1700000005148454	04-054-003-00239-001	206235	NARANJO-CASTELLANA	R	433	17,30	0,31	0,31	0,31		0,31			0,31	0,31
1700000005148455	04-054-004-00277-003	206235	NARANJO-CASTELLANA	R	433	12,40	0,18	0,18	0,18		0,18			0,18	0,18
1700000005148456	04-054-003-00074-001	206235	NARANJO-CASTELLANA	R	433	13,70	0,22	0,22	0,22		0,22			0,22	0,22

(1) Superficie declarada admisible ajustada con la superficie comprometida.

(2) Factor de penalización valorando el alcance para el tipo de compromiso.

Puede verificar la integridad de una copia de este documento mediante la lectura del código QR adjunto o mediante el acceso a la dirección <https://ws050.juntadeandalucia.es/verificarFirma> indicando el código de VERIFICACIÓN

FIRMADO POR	JUAN JOSE SOLER GARCIA	FECHA	03/07/2024	
	ROCIO GUIJARRO MILLAN			
VERIFICACIÓN	Pk2jmGCJWUB3686MPKY7GEXJCD3GC4	PÁGINA	63/2334	



**APELLIDOS Y NOMBRE / RAZÓN SOCIAL**

ALMECIJA CANTON PILAR

**NIF**  
\*\*\*\*6256\*

**EXPEDIENTE**  
1176434

**ANUALIDAD DE PAGO**

1ª

**IMPORTES POR ANUALIDAD**

	2023	2024	2025	2026	2027
IMPORTE MÁXIMO SUBVENCIONABLE	318,19 €	318,19 €	318,19 €	318,19 €	318,19 €
IMPORTE MEDIO DE TRANSFERENCIA (€/ha)	349,66 €	349,66 €	349,66 €	349,66 €	349,66 €

**RESUMEN DE UNIDADES**

Cód	GRUPO DE PAGO	Sup. Dec. Admisible (ha)	Sup. Comprometida (ha)	Sup. ajustada compromiso (I) (ha)	% sobredec.	Sup. Propuesta (ha)	Importe Declarado	Importe Topado	Importe Propuesto	Importe tras sobredec.
433	FRUTALES REGADÍO	0,91		0,91	0,00	0,91	318,19	318,19	318,19	318,19
<b>TOTAL</b>		0,91	0,91	0,91		0,91	318,19	318,19	318,19	318,19

**APLICACIÓN DE REDUCCIONES Y PENALIZACIONES**

GRUPO DE PAGO	Importe Calculado	Importe prereduc.	Criterios de subvencionabilidad y compromisos	Presentación tardía	Omisión declaración	Condicionalidad	IMPORTE (Euros) PROPUESTO
FRUTALES REGADÍO	318,19	318,19	0,00	0,00	0,00	0,00	318,19
<b>TOTAL</b>	318,19	318,19					318,19

**RESUMEN DE PAGOS**

	IMPORTE ( Euros )		
	PROPUESTO	FEADER (Eje 2)	MAPA
PROPUESTO	318,19	270,46	31,21
			CAPADR 16,52

**RECINTOS PROPUESTOS**

REF.	REFERENCIA SIGPAC	CULTIVO	DESCRIPCIÓN CULTIVO	S/R	G.PAGO	PEND. MEDIA (%)	SUP. DEC. ADMISIBLE (ha)	SUP. COMPROM. (ha)	SUP. AJUSTADA COMPR.(I) (ha)	SUP. CONV. SIGPAC (ha)	SUP. CERTIE. (ha)	SUP. CAMPO (ha)	SUP. CAMPO DETER. CULT. DECLARADO (ha)	SUP. DEC. REDUCIDA (ha)	SUP. PROPUESTA (ha)
1700000005148434	04-054-004-00272-001	206004	NARANJO-NAVELINA	R	433	18,60	0,13	0,13	0,13		0,16			0,13	0,13
1700000005148435	04-054-004-00041-001	206235	NARANJO-CASTELLANA	R	433	17,50	0,13	0,13	0,13		0,13			0,13	0,13
1700000005148438	04-054-003-00045-001	206235	NARANJO-CASTELLANA	R	433	6,10	0,34	0,34	0,34		0,34			0,34	0,34
1700000005148439	04-054-004-00187-001	206235	NARANJO-CASTELLANA	R	433	3,50	0,15	0,15	0,15		0,15			0,15	0,15
1700000005148440	04-054-004-00232-001	206004	NARANJO-NAVELINA	R	433	8,20	0,16	0,16	0,16		0,16			0,16	0,16

(1) Superficie declarada admisible ajustada con la superficie comprometida.  
(2) Factor de penalización valorando el alcance para el tipo de compromiso.

Puede verificar la integridad de una copia de este documento mediante la lectura del código QR adjunto o mediante el acceso a la dirección <https://ws050.juntadeandalucia.es/verificarFirma> indicando el código de VERIFICACIÓN

FIRMADO POR	JUAN JOSE SOLER GARCIA	FECHA	03/07/2024	
	ROCIO GUIJARRO MILLAN			
VERIFICACIÓN	Pk2jmGCJWUB3686MPKY7GEXJCD3GC4	PÁGINA	64/2334	



**APELLIDOS Y NOMBRE / RAZÓN SOCIAL**

**NIF** \*\*\*\*\*1682\*      **EXPEDIENTE** 1265858      **ANUALIDAD DE PAGO** 1ª

ALMENDRAS EL GALLEGO S.L

**IMPORTE POR ANUALIDAD**

	2023	2024	2025	2026	2027
IMPORTE MÁXIMO SUBVENCIONABLE	8.649,60 €	8.649,60 €	8.649,60 €	8.649,60 €	8.649,60 €
IMPORTE MEDIO DE TRANSFERENCIA (€/ha)	216,24 €	216,24 €	216,24 €	216,24 €	216,24 €

**RESUMEN DE UNIDADES**

Cód	GRUPO DE PAGO	Sup. Dec. Admisible (ha)	Sup. Comprometida (ha)	Sup. ajustada compromiso (1) (ha)	% sobredec.	Sup. Propuesta (ha)	Importe Declarado	Importe Topado	Importe Propuesto	Importe tras sobredec.
432	FRUTALES SECANO	49,82		40,00	0,00	40,00	8.649,60	8.649,60	8.649,60	8.649,60
<b>TOTAL</b>		49,82	40,00	40,00		40,00	8.649,60	8.649,60	8.649,60	8.649,60

**APLICACIÓN DE REDUCCIONES Y PENALIZACIONES**

GRUPO DE PAGO	Importe Calculado	Importe prerreduc.	Criterios de subvencionabilidad y compromisos	Presentación tardía	Omisión declaración	Condicionabilidad	IMPORTE (Euros) PROPUESTO
FRUTALES SECANO	8.649,60	8.649,60	0,00	0,00	0,00	0,00	8.649,60
<b>TOTAL</b>	8.649,60	8.649,60					8.649,60

**RESUMEN DE PAGOS**

	IMPORTE (Euros)			
	PROPUESTO	FEADER (Eje 2)	MAPA	CAPADR
PROPUESTO	8.649,60	7.352,16	848,53	448,91

**RECINTOS PROPUESTOS**

REF.	REFERENCIA SIGPAC	CULTIVO DESCRIPCIÓN CULTIVO	S/R	G.PAGO	PEND. MEDIA (€)	SUP. DEC. ADMISIBLE (ha)	SUP. COMPROM. (ha)	SUP. AJUSTADA COMPROM. (1) (ha)	SUP. CONV. SIGPAC (ha)	SUP. CERTIE. (ha)	SUP. CAMPO (ha)	SUP. CAMPO DETER. CULT. DECLARADO (ha)	SUP. DEC. REDUCIDA (ha)	SUP. PROPUESTA (ha)
-1582534	04-070-001-00009-002	104020	S	432	15,30	0,99	0,99	0,99		0,99			0,99	0,99
-1384803	04-037-007-00202-010	104020	S	432	25,00	0,03	0,03	0,03		0,03			0,03	0,03
5111150	04-099-022-00145-001	104010	S	432	13,70	2,43	2,43	2,43		2,43			2,43	2,43
5111168	04-099-022-00013-001	104024	S	432	22,40	0,82	0,82	0,82		0,82			0,82	0,82
5111177	04-099-022-00007-009	104003	S	432	24,30	1,07	1,07	1,07		1,07			1,07	1,07
5111179	04-099-022-00007-006	104010	S	432	24,40	1,06	1,06	1,06		1,06			1,06	1,06
5306899	04-037-007-00241-001	104020	S	432	23,40	0,21	0,21	0,21		0,21			0,21	0,21
5306900	04-037-007-00239-002	104020	S	432	23,20	0,34	0,34	0,34		0,34			0,34	0,34
5306902	04-037-007-00242-001	104010	S	432	18,10	1,77	1,77	1,77		1,77			1,77	1,77
5306904	04-037-007-00242-019	104020	S	432	22,50	0,09	0,09	0,09		0,09			0,09	0,09
5306905	04-037-007-00202-007	104020	S	432	21,50	3,05	3,05	3,05		3,05			3,05	3,05
5306906	04-037-007-00250-001	104020	S	432	12,90	1,54	1,54	1,54		1,54			1,54	1,54
5306907	04-037-007-00260-001	104008	S	432	23,60	0,13	0,13	0,13		0,13			0,13	0,13
5306909	04-037-007-00254-001	104008	S	432	19,90	1,59	1,59	1,59		1,59			1,59	1,59
5306913	04-037-007-00254-005	104008	S	432	23,30	0,28	0,28	0,28		0,28			0,28	0,28
5306914	04-037-007-00240-002	104020	S	432	20,40	0,17	0,17	0,17		0,17			0,17	0,17
5306917	04-037-007-00242-014	104008	S	432	16,30	0,84	0,84	0,84		0,84			0,84	0,84
5306918	04-037-007-00248-007	104057	S	432	17,70	4,41	4,41	4,41		4,41			4,41	4,41
5306919	04-037-007-00242-013	104008	S	432	19,90	2,13	2,13	2,13		2,13			2,13	2,13
5306924	04-037-007-00202-006	104020	S	432	20,20	0,66	0,66	0,66		0,66			0,66	0,66
5306925	04-037-007-00202-003	104057	S	432	18,40	1,94	1,94	1,94		1,94			1,94	1,94
5306928	04-037-007-00248-001	104020	S	432	26,20	1,04	0,99	0,99		1,04			0,99	0,99
5306930	04-037-007-00242-009	104020	S	432	26,50	2,39	2,39	2,39		2,39			2,39	2,39
5340724	04-099-050-00328-006	104003	S	432	20,10	17,96	17,96	17,96		17,96			17,96	17,96
5340726	04-099-050-00328-006	104003	S	432	20,10	0,17	0,17	0,17		0,17			0,17	0,17
6868163	04-070-001-00009-009	104020	S	432	13,60	1,69	1,69	1,69		1,69			1,69	1,69
6868169	04-070-001-00167-002	104020	S	432	8,70	1,02	1,02	1,02		1,02			1,02	1,02

(1) Superficie declarada admisible ajustada con la superficie comprometida.  
(2) Factor de penalización valorando el alcance para el tipo de compromiso.

Puede verificar la integridad de una copia de este documento mediante la lectura del código QR adjunto o mediante el acceso a la dirección <https://ws050.juntadeandalucia.es/verificarFirma> indicando el código de VERIFICACIÓN

FIRMADO POR	JUAN JOSE SOLER GARCIA	FECHA	03/07/2024	
	ROCIO GUIJARRO MILLAN			
VERIFICACIÓN	Pk2jmGCJWUB3686MPKY7GEXJCD3GC4	PÁGINA	65/2334	



**INCIDENCIAS**

**INCIDENCIA DESCRIPCIÓN**

- 4272 Verifica que las líneas de declaración de las Solicitudes Únicas no tienen solapes con la capa de Retroactividad Gráfica (ambas de la misma campaña) a nivel de expediente/línea de declaración gráfica de la solicitud.  
Ref:5306928 Recinto:04-037-007-00248-00001 Cultivo: - Agregado de la referencia del recinto.:0 Zona de la referencia del recinto.:0 Superficie solapada.:0,02 Id. Incid.:95947377  
Ref:5306928 Recinto:04-037-007-00248-00001 Cultivo: - Agregado de la referencia del recinto.:0 Zona de la referencia del recinto.:0 Superficie solapada.:0,03 Id. Incid.:95947376
- 100421 Recinto declarado por error para una operación de la 6503, que se ha corregido de oficio marcando la operación correcta, de acuerdo con la fecha de inscripción del recinto en la producción ecológica.  
Ref:5340726 Recinto:04-099-050-00328-00006 Cultivo:104003 ALMENDROS-ANTOÑETA Secano

(1) Superficie declarada admisible ajustada con la superficie comprometida.  
(2) Factor de penalización valorando el alcance para el tipo de compromiso.

Puede verificar la integridad de una copia de este documento mediante la lectura del código QR adjunto o mediante el acceso a la dirección <https://ws050.juntadeandalucia.es/verificarFirma> indicando el código de VERIFICACIÓN

FIRMADO POR	JUAN JOSE SOLER GARCIA	FECHA	03/07/2024	
	ROCIO GUIJARRO MILLAN			
VERIFICACIÓN	Pk2jmGCJWUB3686MPKY7GEXJCD3GC4	PÁGINA	66/2334	



<u>APELLIDOS Y NOMBRE / RAZÓN SOCIAL</u>	<u>NIF</u>	<u>EXPEDIENTE</u>	<u>ANUALIDAD DE PAGO</u>
ALMENDROESPESO S.L.	****1657*	1251568	1ª

**IMPORTE POR ANUALIDAD**

	2023	2024	2025	2026	2027
IMPORTE MÁXIMO SUBVENCIONABLE	8.649,60 €	8.649,60 €	8.649,60 €	8.649,60 €	8.649,60 €
IMPORTE MEDIO DE TRANSFERENCIA (€/ha)	216,24 €	216,24 €	216,24 €	216,24 €	216,24 €

**RESUMEN DE UNIDADES**

Cód	GRUPO DE PAGO	Sup. Dec. Admisible (ha)	Sup. Comprometida (ha)	Sup. ajustada compromiso (I) (ha)	% sobredec.	Sup. Propuesta (ha)	Importe Declarado	Importe Topado	Importe Propuesto	Importe tras sobredec.
432	FRUTALES SECANO	51,06		40,00	0,00	40,00	8.649,60	8.649,60	8.649,60	8.649,60
<b>TOTAL</b>		51,06	40,00	40,00		40,00	8.649,60	8.649,60	8.649,60	8.649,60

**APLICACIÓN DE REDUCCIONES Y PENALIZACIONES**

GRUPO DE PAGO	Importe Calculado	Importe prerreduc.	Criterios de subvencionabilidad y compromisos	Presentación tardía	Omisión declaración	Condicionalidad	IMPORTE (Euros) PROPUESTO
FRUTALES SECANO	8.649,60	8.649,60	0,00	0,00	0,00	0,00	8.649,60
<b>TOTAL</b>	8.649,60	8.649,60					8.649,60

**RESUMEN DE PAGOS**

	IMPORTE (Euros)			
	PROPUESTO	FEADER (Eje 2)	MAPA	CAPADR
PROPUESTO	8.649,60	7.352,16	848,53	448,91

**RECINTOS PROPUESTOS**

REF.	REFERENCIA SIGPAC	CULTIVO DESCRIPCIÓN CULTIVO	S/R	G.PAGO	PEND. MEDIA (€)	SUP. DEC. ADMISIBLE (ha)	SUP. COMPROM. (ha)	SUP. AJUSTADA COMPROM. (I) (ha)	SUP. CONV. SIGPAC (ha)	SUP. CERTIE (ha)	SUP. CAMPO (ha)	SUP. CAMPO DETER. CULT. DECLARADO (ha)	SUP. DEC. REDUCIDA (ha)	SUP. PROPUESTA (ha)
-37883	04-070-020-00001-020	104007	S	432	6,60	0,81	0,81	0,81		0,81			0,81	0,81
4098423	04-070-020-00001-002	104007	S	432	6,40	2,99	2,99	2,99		2,99			2,99	2,99
5066909	04-070-021-00099-001	104007	S	432	21,50	0,14	0,14	0,14		0,14			0,14	0,14
1700000005374609	04-061-008-00009-001	104007	S	432	17,50	0,45	0,45	0,45		0,45			0,45	0,45
1700000005374610	04-070-020-00007-003	104007	S	432	6,60	0,23	0,23	0,23		0,23			0,23	0,23
1700000005374611	04-061-008-00009-022	104007	S	432	12,40	8,67	8,67	8,67		8,67			8,67	8,67
1700000005374613	04-061-008-00009-019	104007	S	432	9,00	0,13	0,13	0,13		0,13			0,13	0,13
1700000005374614	04-061-008-00009-003	104007	S	432	8,20	1,83	1,83	1,83		1,83			1,83	1,83
1700000005374615	04-061-008-00009-002	104007	S	432	8,30	0,65	0,65	0,65		0,65			0,65	0,65
1700000005374616	04-061-008-00009-006	104007	S	432	10,90	1,09	1,09	1,09		1,09			1,09	1,09
1700000005374617	04-070-021-00114-001	104007	S	432	4,30	0,24	0,24	0,24		0,24			0,24	0,24
1700000005374618	04-061-008-00009-004	104007	S	432	12,00	0,40	0,40	0,40		0,40			0,40	0,40
1700000005374619	04-061-008-00009-008	104007	S	432	11,10	22,31	22,31	22,31		22,31			22,31	22,31
1700000005374621	04-061-008-00009-005	104007	S	432	12,70	0,60	0,60	0,60		0,60			0,60	0,60
1700000005374968	04-061-008-00009-009	104024	S	432	9,30	0,26	0,26	0,26		0,26			0,26	0,26
1700000005374969	04-061-008-00009-011	104024	S	432	12,60	1,76	1,76	1,76		1,76			1,76	1,76
1700000005374970	04-061-008-00009-012	104024	S	432	6,40	7,79	7,79	7,79		7,79			7,79	7,79
1700000005374971	04-061-008-00009-010	104024	S	432	7,50	0,69	0,69	0,69		0,69			0,69	0,69

**INCIDENCIAS**

**INCIDENCIA DESCRIPCIÓN**

4272 Verifica que las líneas de declaración de las Solicitudes Únicas no tienen solapes con la capa de Retroactividad Gráfica (ambas de la misma campaña) a nivel de expediente/línea de declaración gráfica de la solicitud.  
 Ref:1700000005374969 Recinto:04-061-008-00009-00011 Cultivo: - Agregado de la referencia del recinto.:0 Zona de la referencia del recinto.:0 Superficie solapada.:0,02 Id. Incid.:95946775

(1) Superficie declarada admisible ajustada con la superficie comprometida.  
 (2) Factor de penalización valorando el alcance para el tipo de compromiso.

Puede verificar la integridad de una copia de este documento mediante la lectura del código QR adjunto o mediante el acceso a la dirección <a href="https://ws050.juntadeandalucia.es/verificarFirma">https://ws050.juntadeandalucia.es/verificarFirma</a> indicando el código de VERIFICACIÓN				
FIRMADO POR	JUAN JOSE SOLER GARCIA	FECHA	03/07/2024	
	ROCIO GUIJARRO MILLAN			
VERIFICACIÓN	Pk2jmGCJWUB3686MPKY7GEXJCD3GC4	PÁGINA	67/2334	



**APELLIDOS Y NOMBRE / RAZÓN SOCIAL**

ALOEPLANTECO S.L.U

**NIF**  
\*\*\*\*6335\*

**EXPEDIENTE**  
1053186

**ANUALIDAD DE PAGO**

1ª

**IMPORTE POR ANUALIDAD**

	2023	2024	2025	2026	2027
IMPORTE MÁXIMO SUBVENCIONABLE	292,52 €	292,52 €	292,52 €	292,52 €	292,52 €
IMPORTE MEDIO DE TRANSFERENCIA (€/ha)	247,90 €	247,90 €	247,90 €	247,90 €	247,90 €

**RESUMEN DE UNIDADES**

Cód	GRUPO DE PAGO	Sup. Dec. Admisible (ha)	Sup. Comprometida (ha)	Sup. ajustada compromiso (I) (ha)	% sobredec.	Sup. Propuesta (ha)	Importe Declarado	Importe Topado	Importe Propuesto	Importe tras sobredec.
429	OLIVAR	1,18		1,18	0,00	1,18	292,52	292,52	292,52	292,52
<b>TOTAL</b>		1,18	1,18	1,18		1,18	292,52	292,52	292,52	292,52

**APLICACIÓN DE REDUCCIONES Y PENALIZACIONES**

GRUPO DE PAGO	Importe Calculado	Importe prereduc.	Importe subvencionabilidad y compromisos	Presentación tardía	Omisión declaración	Condicionalidad	IMPORTE (Euros) PROPUESTO
OLIVAR	292,52	292,52	0,00	0,00	0,00	0,00	292,52
<b>TOTAL</b>	292,52	292,52					292,52

**RESUMEN DE PAGOS**

	IMPORTE (Euros)			
	PROPUESTO	FEADER (Eje 2)	MAPA	CAPADR
PROPUESTO	292,52	248,64	28,70	15,18

**RECINTOS PROPUESTOS**

REF.	REFERENCIA SIGPAC	CULTIVO	DESCRIPCIÓN CULTIVO	S/R	G.PAGO	PEND. MEDIA (%)	SUP. DEC. ADMISIBLE (ha)	SUP. COMPROM. (ha)	SUP. AJUSTADA COMPROM. (I) (ha)	SUP. CONV. SIGPAC (ha)	SUP. CERTIF. (ha)	SUP. CAMPO (ha)	SUP. CAMPO DETER. CULT. DECLARADO (ha)	SUP. DEC. REDUCIDA (ha)	SUP. PROPUESTA (ha)
1700000005528670	04-081-004-00041-004	101010	OLIVAR-PICUAL	S	429	5,90	0,02	0,02	0,02		0,02			0,02	0,02
1700000005528671	04-081-004-00042-001	101010	OLIVAR-PICUAL	S	429	9,00	0,12	0,12	0,12		0,12			0,12	0,12
1700000005528672	04-081-004-00075-001	101010	OLIVAR-PICUAL	S	429	7,30	0,23	0,23	0,23		0,23			0,23	0,23
1700000005528673	04-081-004-00076-001	101010	OLIVAR-PICUAL	S	429	16,70	0,07	0,07	0,07		0,07			0,07	0,07
1700000005528674	04-081-004-00038-001	101010	OLIVAR-PICUAL	S	429	5,20	0,22	0,22	0,22		0,22			0,22	0,22
1700000005528675	04-081-004-00039-002	101010	OLIVAR-PICUAL	S	429	7,20	0,18	0,18	0,18		0,18			0,18	0,18
1700000005528676	04-081-004-00040-003	101010	OLIVAR-PICUAL	S	429	6,30	0,17	0,17	0,17		0,17			0,17	0,17
1700000005528677	04-081-004-00041-002	101010	OLIVAR-PICUAL	S	429	11,80	0,17	0,17	0,17		0,17			0,17	0,17

(1) Superficie declarada admisible ajustada con la superficie comprometida.  
(2) Factor de penalización valorando el alcance para el tipo de compromiso.

Puede verificar la integridad de una copia de este documento mediante la lectura del código QR adjunto o mediante el acceso a la dirección <https://ws050.juntadeandalucia.es/verificarFirma> indicando el código de VERIFICACIÓN

FIRMADO POR	JUAN JOSE SOLER GARCIA	FECHA	03/07/2024	
	ROCIO GUIJARRO MILLAN			
VERIFICACIÓN	Pk2jmGCJWUB3686MPKY7GEXJCD3GC4	PÁGINA	68/2334	



**APELLIDOS Y NOMBRE / RAZÓN SOCIAL**

ALONSO AGUILERA JOSE

**NIF**

\*\*\*\*1855\*

**EXPEDIENTE**

1086236

**ANUALIDAD DE PAGO**

1ª

**IMPORTE POR ANUALIDAD**

	2023	2024	2025	2026	2027
IMPORTE MÁXIMO SUBVENCIONABLE	3.965,19 €	3.965,19 €	3.965,19 €	3.965,19 €	3.965,19 €
IMPORTE MEDIO DE TRANSFERENCIA (€/ha)	65,65 €	65,65 €	65,65 €	65,65 €	65,65 €

**RESUMEN DE UNIDADES**

Cód	GRUPO DE PAGO	Sup. Dec. Admisible (ha)	Sup. Comprometida (ha)	Sup. ajustada compromiso (1) (ha)	% sobredec.	Sup. Propuesta (ha)	Importe Declarado	Importe Topado	Importe Propuesto	Importe tras sobredec.
426	HERBÁCEOS	26,23		26,23	0,00	26,23	3.965,19	3.965,19	3.965,19	3.965,19
434	HERBÁCEOS NO ELEGIBLES	34,17		34,17	0,00	34,17	0,00	0,00	0,00	0,00
<b>TOTAL</b>		60,40	60,40	60,40		60,40	3.965,19	3.965,19	3.965,19	3.965,19

**APLICACIÓN DE REDUCCIONES Y PENALIZACIONES**

GRUPO DE PAGO	Importe Calculado	Importe prereduc.	Criterios de subvencionabilidad y compromisos	Presentación tardía	Omisión declaración	Condicionabilidad	IMPORTE (Euros) PROPUESTO
HERBÁCEOS	3.965,19	3.965,19	0,00	0,00	0,00	0,00	3.965,19
HERBÁCEOS NO ELEGIBLES	0,00	0,00	0,00	0,00	0,00	0,00	0,00
<b>TOTAL</b>	3.965,19	3.965,19					3.965,19

**RESUMEN DE PAGOS**

	IMPORTE ( Euros )				
	PROPUESTO	PROPUESTO	FEADER (Eje 2)	MAPA	CAPADR
PROPUESTO	3.965,19	3.370,41	388,99	205,79	

**RECINTOS PROPUESTOS**

REF.	REFERENCIA SIGPAC	CULTIVO	DESCRIPCIÓN CULTIVO	S/R	G.PAGO	PEND. MEDIA (%)	SUP. DEC. ADMISIBLE (ha)	SUP. COMPROM. (ha)	SUP. AJUSTADA COMPR.(1) (ha)	SUP. CONV. SIGPAC (ha)	SUP. CERTIF. (ha)	SUP. CAMPO (ha)	SUP. CAMPO DETER. CULT. DECLARADO (ha)	SUP. DEC. REDUCIDA (ha)	SUP. PROPUESTA (ha)
-1587397	04-088-025-00009-002	52000	VEZA-SIN VARIEDAD	S	426	13,70	0,81	0,81	0,81	0,81	0,81	0,81	0,81	0,81	0,81
-1326485	04-088-026-00106-001	1000	TRIGO BLANDO-SIN VARIEDAD	S	426	3,90	8,74	8,74	8,74	8,74	8,74	8,74	8,74	8,74	8,74
-482516	04-088-025-00008-002	52000	VEZA-SIN VARIEDAD	S	426	4,20	2,68	2,68	2,68	2,68	2,68	2,68	2,68	2,68	2,68
-63123	04-088-026-00177-001	1000	TRIGO BLANDO-SIN VARIEDAD	S	426	2,60	6,43	6,43	6,43	6,43	6,43	6,43	6,43	6,43	6,43
1700000006812283	04-088-026-00104-005	1000	TRIGO BLANDO-SIN VARIEDAD	S	426	5,10	4,51	4,51	4,51	4,51	4,51	4,51	4,51	4,51	4,51
1700000006812301	04-088-026-00075-005	1000	TRIGO BLANDO-SIN VARIEDAD	S	426	4,50	3,06	3,06	3,06	3,06	3,06	3,06	3,06	3,06	3,06
-1587404	04-088-025-00009-002	20000	BARBECHO TRADICIONAL-SIN VARIEDAD	S	434	13,70	6,98	6,98	6,98	6,98	6,98	6,98	6,98	6,98	6,98
-1326487	04-088-026-00106-001	20000	BARBECHO TRADICIONAL-SIN VARIEDAD	S	434	3,90	7,00	7,00	7,00	7,00	7,00	7,00	7,00	7,00	7,00
1700000006812269	04-088-026-00106-005	20000	BARBECHO TRADICIONAL-SIN VARIEDAD	S	434	2,80	2,84	2,84	2,84	2,84	2,84	2,84	2,84	2,84	2,84
1700000006812272	04-088-026-00075-001	20000	BARBECHO TRADICIONAL-SIN VARIEDAD	S	434	3,90	11,71	11,71	11,71	11,71	11,71	11,71	11,71	11,71	11,71
1700000006812282	04-088-025-00009-002	20000	BARBECHO TRADICIONAL-SIN VARIEDAD	S	434	13,70	5,64	5,64	5,64	5,64	5,64	5,64	5,64	5,64	5,64

**INCIDENCIAS****INCIDENCIA DESCRIPCIÓN**

- 100402 Recinto solicitado no forma parte de ningún organismo de control autorizado para la producción ecológica en Andalucía o fecha de inscripción posterior al plazo establecido ( Anexo I. Criterios de Subvencionabilidad. Orden 28 de marzo de 2023 ).  
Ref:1700000006812270 Recinto:04-088-026-00103-00007 Cultivo:218055 HIGUERA-BREVERA DEL PAÍS Secano  
Ref:1700000006812271 Recinto:04-088-026-00104-00001 Cultivo:218055 HIGUERA-BREVERA DEL PAÍS Secano
- 100424 Solicita recinto que no está comprometido para la operación.  
Ref:1700000006812270 Recinto:04-088-026-00103-00007 Cultivo:218055 HIGUERA-BREVERA DEL PAÍS Secano  
Ref:1700000006812271 Recinto:04-088-026-00104-00001 Cultivo:218055 HIGUERA-BREVERA DEL PAÍS Secano

(1) Superficie declarada admisible ajustada con la superficie comprometida.  
(2) Factor de penalización valorando el alcance para el tipo de compromiso.

Puede verificar la integridad de una copia de este documento mediante la lectura del código QR adjunto o mediante el acceso a la dirección <https://ws050.juntadeandalucia.es/verificarFirma> indicando el código de VERIFICACIÓN

FIRMADO POR	JUAN JOSE SOLER GARCIA	FECHA	03/07/2024	
	ROCIO GUIJARRO MILLAN			
VERIFICACIÓN	Pk2jmGCJWUB3686MPKY7GEXJCD3GC4	PÁGINA	69/2334	



**APELLIDOS Y NOMBRE / RAZÓN SOCIAL**

ALONSO ALONSO ESTEFANIA

**NIF**  
\*\*\*9178\*

**EXPEDIENTE**  
1116386

**ANUALIDAD DE PAGO**

1ª

**IMPORTE POR ANUALIDAD**

	2023	2024	2025	2026	2027
IMPORTE MÁXIMO SUBVENCIONABLE	1.053,44 €	1.053,44 €	1.053,44 €	1.053,44 €	1.053,44 €
IMPORTE MEDIO DE TRANSFERENCIA (€/ha)	233,58 €	233,58 €	233,58 €	233,58 €	233,58 €

**RESUMEN DE UNIDADES**

Cód	GRUPO DE PAGO	Sup. Dec. Admisible (ha)	Sup. Comprometida (ha)	Sup. ajustada compromiso (1) (ha)	% sobredec.	Sup. Propuesta (ha)	Importe Declarado	Importe Topado	Importe Propuesto	Importe tras sobredec.
429	OLIVAR	2,47		2,47	0,00	2,47	612,31	612,31	612,31	612,31
432	FRUTALES SECANO	2,04		2,04	0,00	2,04	441,13	441,13	441,13	441,13
<b>TOTAL</b>		4,51	4,51	4,51		4,51	1.053,44	1.053,44	1.053,44	1.053,44

**APLICACIÓN DE REDUCCIONES Y PENALIZACIONES**

GRUPO DE PAGO	Importe Calculado	Importe prereduc.	Criterios de subvencionabilidad y compromisos	Presentación tardía	Omisión declaración	Condicionalidad	IMPORTE (Euros)	
							PROPUESTO	PROPUESTO
FRUTALES SECANO	441,13	441,13	0,00	0,00	0,00	0,00	441,13	
OLIVAR	612,31	612,31	0,00	0,00	0,00	0,00	612,31	
<b>TOTAL</b>	1.053,44	1.053,44					1.053,44	

**RESUMEN DE PAGOS**

PROPUESTO	IMPORTE ( Euros )			
	PROPUESTO	FEADER (Eje 2)	MAPA	CAPADR
PROPUESTO	1.053,44	895,42	103,34	54,68

**RECINTOS PROPUESTOS**

REF.	REFERENCIA SIGPAC	CULTIVO DESCRIPCIÓN CULTIVO	S/R G.PAGO	PEND. MEDIA (%)	SUP. DEC. ADMISIBLE (ha)	SUP. COMPROM. (ha)	SUP. AJUSTADA COMPR.(1) (ha)	SUP. CONV. SIGPAC (ha)	SUP. CERTIF. (ha)	SUP. CAMPO (ha)	SUP. CAMPO DETER. CULT. DECLARADO (ha)	SUP. DEC. REDUCIDA (ha)	SUP. PROPUESTA (ha)
-1118545	04-089-012-00157-007	101194 OLIVAR-LECHIN DE GRANADA	S 429	32,60	0,16	0,16	0,16		0,16			0,16	0,16
5106503	04-089-012-00121-001	101194 OLIVAR-LECHIN DE GRANADA	S 429	29,80	0,07	0,07	0,07		0,07			0,07	0,07
5106504	04-089-012-00120-001	101194 OLIVAR-LECHIN DE GRANADA	S 429	33,00	0,17	0,17	0,17		0,17			0,17	0,17
5106509	04-089-012-00122-001	101194 OLIVAR-LECHIN DE GRANADA	S 429	30,50	0,07	0,07	0,07		0,07			0,07	0,07
5106512	04-089-012-00290-001	101194 OLIVAR-LECHIN DE GRANADA	R 429	7,10	0,13	0,13	0,13		0,13			0,13	0,13
5106517	04-089-009-00033-008	101194 OLIVAR-LECHIN DE GRANADA	S 429	12,40	0,10	0,10	0,10		0,10			0,10	0,10
5106519	04-089-009-00033-010	101194 OLIVAR-LECHIN DE GRANADA	S 429	10,60	0,31	0,31	0,31		0,31			0,31	0,31
5106522	04-089-011-00191-007	101194 OLIVAR-LECHIN DE GRANADA	S 429	23,20	0,02	0,02	0,02		0,02			0,02	0,02
5106525	04-089-011-00180-002	101194 OLIVAR-LECHIN DE GRANADA	S 429	17,70	0,34	0,34	0,34		0,34			0,34	0,34
5106529	04-089-011-00180-005	101194 OLIVAR-LECHIN DE GRANADA	S 429	20,40	0,06	0,06	0,06		0,06			0,06	0,06
5106542	04-089-020-00256-002	101194 OLIVAR-LECHIN DE GRANADA	S 429	12,20	0,50	0,50	0,50		0,50			0,50	0,50
5106553	04-089-020-00261-001	101194 OLIVAR-LECHIN DE GRANADA	S 429	13,00	0,32	0,32	0,32		0,32			0,32	0,32
5106563	04-089-020-00125-003	101194 OLIVAR-LECHIN DE GRANADA	S 429	12,90	0,22	0,22	0,22		0,22			0,22	0,22
-773247	04-089-021-00013-004	104007 ALMENDROS-COMUNA	S 432	9,90	0,88	0,88	0,88		0,88			0,88	0,88
170000004977199	04-089-021-00015-004	122000 ALGARROBO-SIN VARIEDAD	S 432	10,20	1,16	1,16	1,16		1,16			1,16	1,16

(1) Superficie declarada admisible ajustada con la superficie comprometida.

(2) Factor de penalización valorando el alcance para el tipo de compromiso.

Puede verificar la integridad de una copia de este documento mediante la lectura del código QR adjunto o mediante el acceso a la dirección <https://ws050.juntadeandalucia.es/verificarFirma> indicando el código de VERIFICACIÓN

FIRMADO POR	JUAN JOSE SOLER GARCIA	FECHA	03/07/2024	
	ROCIO GUIJARRO MILLAN			
VERIFICACIÓN	Pk2jmGCJWUB3686MPKY7GEXJCD3GC4	PÁGINA	70/2334	



**APELLIDOS Y NOMBRE / RAZÓN SOCIAL**

ALONSO BARRAU JUAN JOSE

**NIF**

\*\*\*\*3304\*

**EXPEDIENTE**

1085594

**ANUALIDAD DE PAGO**

1ª

**IMPORTES POR ANUALIDAD**

	2023	2024	2025	2026	2027
IMPORTE MÁXIMO SUBVENCIONABLE	6.883,29 €	6.883,29 €	6.883,29 €	6.883,29 €	6.883,29 €
IMPORTE MEDIO DE TRANSFERENCIA (€/ha)	230,36 €	230,36 €	230,36 €	230,36 €	230,36 €

**RESUMEN DE UNIDADES**

Cód	GRUPO DE PAGO	Sup. Dec. Admisible (ha)	Sup. Comprometida (ha)	Sup. ajustada compromiso (1) (ha)	% sobredec.	Sup. Propuesta (ha)	Importe Declarado	Importe Topado	Importe Propuesto	Importe tras sobredec.
426	HERBÁCEOS	1,00		1,00	0,00	1,00	151,17	151,17	151,17	151,17
429	OLIVAR	26,45		26,45	0,00	26,45	6.556,96	6.556,96	6.556,96	6.556,96
431	VIÑEDO	0,73		0,73	0,00	0,73	175,16	175,16	175,16	175,16
434	HERBÁCEOS NO ELEGIBLES	1,70		1,70	0,00	1,70	0,00	0,00	0,00	0,00
<b>TOTAL</b>		29,88	29,88	29,88		29,88	6.883,29	6.883,29	6.883,29	6.883,29

**APLICACIÓN DE REDUCCIONES Y PENALIZACIONES**

GRUPO DE PAGO	Importe Calculado	Importe prereduc.	Criterios de subvencionabilidad y compromisos	Presentación tardía	Omisión declaración	Condicionalidad	IMPORTE (Euros) PROPUESTO
HERBÁCEOS	151,17	151,17	0,00	0,00	0,00	0,00	151,17
HERBÁCEOS NO ELEGIBLES	0,00	0,00	0,00	0,00	0,00	0,00	0,00
OLIVAR	6.556,96	6.556,96	0,00	0,00	0,00	0,00	6.556,96
VIÑEDO	175,16	175,16	0,00	0,00	0,00	0,00	175,16
<b>TOTAL</b>	6.883,29	6.883,29					6.883,29

**RESUMEN DE PAGOS**

	IMPORTE (Euros)			
	PROPUESTO	FEADER (Eje 2)	MAPA	CAPADR
PROPUESTO	6.883,29	5.850,80	675,25	357,24

**RECINTOS PROPUESTOS**

REF.	REFERENCIA SIGPAC	CULTIVO	DESCRIPCIÓN CULTIVO	S/R	G.PAGO	PEND. MEDIA (%)	SUP. DEC. ADMISIBLE (ha)	SUP. COMPROM. (ha)	SUP. AJUSTADA COMPR. (1) (ha)	SUP. CONV. SIGPAC (ha)	SUP. CERTIF. (ha)	SUP. CAMPO (ha)	SUP. CAMPO DETER. CULT. DECLARADO (ha)	SUP. DEC. REDUCIDA (ha)	SUP. PROPUESTA (ha)
170000006073214	04-088-006-00042-005	1000	TRIGO BLANDO-SIN VARIEDAD	S	426	10,20	1,00	1,00	1,00		1,00			1,00	1,00
170000006073195	04-088-006-00022-003	101194	OLIVAR-LECHIN DE GRANADA	S	429	6,00	2,05	2,05	2,05		2,05			2,05	2,05
170000006073196	04-088-006-00073-001	101010	OLIVAR-PICUAL	S	429	9,50	2,50	2,50	2,50		2,50			2,50	2,50
170000006073197	04-088-006-00073-002	101010	OLIVAR-PICUAL	S	429	9,50	0,98	0,98	0,98		0,98			0,98	0,98
170000006073198	04-088-006-00074-001	101010	OLIVAR-PICUAL	S	429	6,00	2,38	2,38	2,38		2,38			2,38	2,38
170000006073199	04-088-006-00075-001	101010	OLIVAR-PICUAL	S	429	5,40	5,03	5,03	5,03		5,03			5,03	5,03
170000006073210	04-088-008-00035-011	101194	OLIVAR-LECHIN DE GRANADA	S	429	12,90	8,46	8,46	8,46		8,46			8,46	8,46
170000006073211	04-088-006-00091-001	101255	OLIVAR-OCAL	S	429	7,90	0,33	0,33	0,33		0,33			0,33	0,33
170000006073212	04-088-006-00089-006	101255	OLIVAR-OCAL	S	429	3,70	2,31	2,31	2,31		2,31			2,31	2,31
170000006073213	04-088-006-00126-006	101255	OLIVAR-OCAL	S	429	3,30	2,41	2,41	2,41		2,41			2,41	2,41
170000006073191	04-088-006-00022-002	102000	VIÑEDO VINIFICACIÓN-SIN VARIEDAD	S	431	2,00	0,73	0,73	0,73		0,73			0,73	0,73
5510689	04-088-006-00040-008	20000	BARBECHO TRADICIONAL-SIN VARIEDAD	S	434	12,00	0,25	0,25	0,25		0,25			0,25	0,25
170000006073202	04-088-006-00040-009	20000	BARBECHO TRADICIONAL-SIN VARIEDAD	S	434	16,00	0,96	0,96	0,96		0,96			0,96	0,96
170000006073203	04-088-006-00042-004	20000	BARBECHO TRADICIONAL-SIN VARIEDAD	S	434	9,50	0,49	0,49	0,49		0,49			0,49	0,49

(1) Superficie declarada admisible ajustada con la superficie comprometida.  
(2) Factor de penalización valorando el alcance para el tipo de compromiso.

Puede verificar la integridad de una copia de este documento mediante la lectura del código QR adjunto o mediante el acceso a la dirección <https://ws050.juntadeandalucia.es/verificarFirma> indicando el código de VERIFICACIÓN

FIRMADO POR	JUAN JOSE SOLER GARCIA	FECHA	03/07/2024	
	ROCIO GUIJARRO MILLAN			
VERIFICACIÓN	Pk2jmGCJWUB3686MPKY7GEXJCD3GC4	PÁGINA	71/2334	



**APELLIDOS Y NOMBRE / RAZÓN SOCIAL** ALONSO BARRAU RAFAEL MIGUEL  
**NIF** \*\*\*\*4755\*  
**EXPEDIENTE** 1085865  
**ANUALIDAD DE PAGO** 1ª

**IMPORTE POR ANUALIDAD**

	2023	2024	2025	2026	2027
IMPORTE MÁXIMO SUBVENCIONABLE	8.014,68 €	8.014,68 €	8.014,68 €	8.014,68 €	8.014,68 €
IMPORTE MEDIO DE TRANSFERENCIA (€/ha)	247,44 €	247,44 €	247,44 €	247,44 €	247,44 €

**RESUMEN DE UNIDADES**

Cód	GRUPO DE PAGO	Sup. Dec. Admisible (ha)	Sup. Comprometida (ha)	Sup. ajustada compromiso (1) (ha)	% sobredec.	Sup. Propuesta (ha)	Importe Declarado	Importe Topado	Importe Propuesto	Importe tras sobredec.
429	OLIVAR	30,53		30,53	0,00	30,53	7.568,39	7.568,39	7.568,39	7.568,39
431	VIÑEDO	1,86		1,86	0,00	1,86	446,29	446,29	446,29	446,29
<b>TOTAL</b>		<b>32,39</b>	<b>32,39</b>	<b>32,39</b>		<b>32,39</b>	<b>8.014,68</b>	<b>8.014,68</b>	<b>8.014,68</b>	<b>8.014,68</b>

**APLICACIÓN DE REDUCCIONES Y PENALIZACIONES**

GRUPO DE PAGO	Importe Calculado	Importe prereduc.	Criterios de subvencionabilidad y compromisos		Omisión declaración	Condicionalidad	PROPUESTO	IMPORTE (Euros)
			Presentación tardía					
OLIVAR	7.568,39	7.568,39	0,00	0,00	0,00	0,00	7.568,39	
VIÑEDO	446,29	446,29	0,00	0,00	0,00	0,00	446,29	
<b>TOTAL</b>	<b>8.014,68</b>	<b>8.014,68</b>					<b>8.014,68</b>	

**RESUMEN DE PAGOS**

PROPUESTO	IMPORTE ( Euros )			
	PROPUESTO	FEADER (Eje 2)	MAPA	CAPADR
PROPUESTO	8.014,68	6.812,48	786,24	415,96

**RECINTOS PROPUESTOS**

REF.	REFERENCIA SIGPAC	CULTIVO DESCRIPCIÓN CULTIVO	S/R	G.PAGO	PEND. MEDIA (%)	SUP. DEC. ADMISIBLE (ha)	SUP. COMPROM. (ha)	SUP. AJUSTADA COMPROM. (1) (ha)	SUP. CONV. SIGPAC (ha)	SUP. CERTIF. (ha)	SUP. CAMPO (ha)	SUP. CAMPO DETER. CULT. DECLARADO (ha)	SUP. DEC. REDUCIDA (ha)	SUP. PROPUESTA (ha)
-803684	04-088-006-09012-007	101138 OLIVAR-HOJIBLANCA	S	429	5,90	0,03	0,03	0,03	0,03	0,03			0,03	0,03
-803682	04-088-006-09012-005	101138 OLIVAR-HOJIBLANCA	S	429	3,50	0,04	0,04	0,04	0,04	0,04			0,04	0,04
-793998	04-088-004-00148-039	101010 OLIVAR-PICUAL	S	429	5,50	0,41	0,41	0,41	0,41	0,41			0,41	0,41
-62862	04-088-004-00150-009	101010 OLIVAR-PICUAL	S	429	6,70	1,35	1,35	1,35	1,35	1,35			1,35	1,35
1700000006073174	04-088-004-00127-004	101003 OLIVAR-ARBEQUINA	S	429	8,80	3,84	3,84	3,84	3,84	3,84			3,84	3,84
1700000006073175	04-088-004-00148-038	101010 OLIVAR-PICUAL	S	429	6,90	0,11	0,11	0,11	0,11	0,11			0,11	0,11
1700000006073178	04-088-006-00076-001	101098 OLIVAR-CORNICABRA	S	429	5,30	3,67	3,67	3,67	3,67	3,67			3,67	3,67
1700000006073179	04-088-006-00131-004	101003 OLIVAR-ARBEQUINA	S	429	5,30	3,60	3,60	3,60	3,60	3,60			3,60	3,60
1700000006073181	04-088-004-00132-007	101138 OLIVAR-HOJIBLANCA	R	429	5,90	0,05	0,05	0,05	0,05	0,05			0,05	0,05
1700000006073182	04-088-004-00132-006	101138 OLIVAR-HOJIBLANCA	R	429	5,60	0,04	0,04	0,04	0,04	0,04			0,04	0,04
1700000006073183	04-088-006-00067-008	101138 OLIVAR-HOJIBLANCA	S	429	5,00	1,04	1,04	1,04	1,04	1,04			1,04	1,04
1700000006073184	04-088-004-00132-008	101138 OLIVAR-HOJIBLANCA	R	429	6,50	0,55	0,55	0,55	0,55	0,55			0,55	0,55
1700000006073185	04-088-004-00132-016	101138 OLIVAR-HOJIBLANCA	R	429	8,80	0,19	0,19	0,19	0,19	0,22			0,19	0,19
1700000006073186	04-088-004-00148-015	101010 OLIVAR-PICUAL	S	429	9,40	2,10	2,10	2,10	2,10	2,10			2,10	2,10
1700000006073187	04-088-004-00150-003	101010 OLIVAR-PICUAL	S	429	8,60	2,21	2,21	2,21	2,21	2,21			2,21	2,21
1700000006073188	04-088-004-00151-012	101003 OLIVAR-ARBEQUINA	S	429	8,70	8,22	8,22	8,22	8,22	8,22			8,22	8,22
1700000006073189	04-088-006-00070-001	101138 OLIVAR-HOJIBLANCA	S	429	3,90	3,08	3,08	3,08	3,08	3,08			3,08	3,08
-483303	04-088-006-00131-009	102197 VIÑEDO VINIFICACIÓN-SYRAH	S	431	3,70	0,80	0,80	0,80	0,80	0,80			0,80	0,80
1700000006073176	04-088-006-00076-003	102000 VIÑEDO VINIFICACIÓN-SIN VARIEDAD	S	431	4,00	0,51	0,51	0,51	0,51	0,51			0,51	0,51
1700000006073177	04-088-006-00131-009	102033 VIÑEDO VINIFICACIÓN-CABERNET SAUVIGNON	S	431	3,70	0,55	0,55	0,55	0,55	0,55			0,55	0,55

(1) Superficie declarada admisible ajustada con la superficie comprometida.  
(2) Factor de penalización valorando el alcance para el tipo de compromiso.

Puede verificar la integridad de una copia de este documento mediante la lectura del código QR adjunto o mediante el acceso a la dirección <https://ws050.juntadeandalucia.es/verificarFirma> indicando el código de VERIFICACIÓN

FIRMADO POR	JUAN JOSE SOLER GARCIA	FECHA	03/07/2024	
	ROCIO GUIJARRO MILLAN			
VERIFICACIÓN	Pk2jmGCJWUB3686MPKY7GEXJCD3GC4	PÁGINA	72/2334	

**APELLIDOS Y NOMBRE / RAZÓN SOCIAL**

ALONSO BONIL ENRIQUE

**NIF**

\*\*\*\*7907\*

**EXPEDIENTE**

1279862

**ANUALIDAD DE PAGO**

1ª

**IMPORTE POR ANUALIDAD**

	2023	2024	2025	2026	2027
IMPORTE MÁXIMO SUBVENCIONABLE	4.147,48 €	4.147,48 €	4.147,48 €	4.147,48 €	4.147,48 €
IMPORTE MEDIO DE TRANSFERENCIA (€/ha)	216,24 €	216,24 €	216,24 €	216,24 €	216,24 €

**RESUMEN DE UNIDADES**

Cód	GRUPO DE PAGO	Sup. Dec. Admisible (ha)	Sup. Comprometida (ha)	Sup. ajustada compromiso (I) (ha)	% sobredec.	Sup. Propuesta (ha)	Importe Declarado	Importe Topado	Importe Propuesto	Importe tras sobredec.
432	FRUTALES SECANO	19,26		19,18	0,00	19,18	4.147,48	4.147,48	4.147,48	4.147,48
<b>TOTAL</b>		19,26	19,18	19,18		19,18	4.147,48	4.147,48	4.147,48	4.147,48

**APLICACIÓN DE REDUCCIONES Y PENALIZACIONES**

GRUPO DE PAGO	Importe Calculado	Importe prereduc.	Criterios de subvencionabilidad y compromisos	Presentación tardía	Omisión declaración	Condicionalidad	IMPORTE (Euros) PROPUESTO
FRUTALES SECANO	4.147,48	4.147,48	0,00	0,00	0,00	0,00	4.147,48
<b>TOTAL</b>	4.147,48	4.147,48					4.147,48

**RESUMEN DE PAGOS**

	IMPORTE (Euros)			
	PROPUESTO	FEADER (Eje 2)	MAPA	CAPADR
PROPUESTO	4.147,48	3.525,36	406,87	215,25

**RECINTOS PROPUESTOS**

REF.	REFERENCIA SIGPAC	CULTIVO DESCRIPCIÓN CULTIVO	S/R G.PAGO	PEND. MEDIA (%)	SUP. DEC. ADMISIBLE (ha)	SUP. COMPROM. (ha)	SUP. AJUSTADA COMPROM. (I) (ha)	SUP. CONV. SIGPAC (ha)	SUP. CERTIE (ha)	SUP. CAMPO (ha)	SUP. CAMPO DETER. CULT. DECLARADO (ha)	SUP. DEC. REDUCIDA (ha)	SUP. PROPUESTA (ha)
-1580833	04-006-002-00111-001	104024 ALMENDROS-MARCONA	S 432	24,00	1,50	1,42	1,42		1,42			1,42	1,42
1700000004818133	04-006-002-00051-001	104024 ALMENDROS-MARCONA	S 432	16,20	1,93	1,93	1,93		2,28			1,93	1,93
1700000004818134	04-099-028-00082-002	104007 ALMENDROS-COMUNA	S 432	13,70	0,14	0,14	0,14		0,14			0,14	0,14
1700000004818135	04-099-028-00165-001	104024 ALMENDROS-MARCONA	S 432	19,90	4,95	4,95	4,95		4,95			4,95	4,95
1700000004818140	04-099-028-00082-001	104007 ALMENDROS-COMUNA	S 432	20,30	10,74	10,74	10,74		10,74			10,74	10,74

**INCIDENCIAS****INCIDENCIA DESCRIPCIÓN**

- 3790 Recinto declarado inactivo  
 Ref:-1580839 Recinto:04-006-002-00051-00004 Cultivo: -  
 Ref:-1580832 Recinto:04-006-002-00111-00006 Cultivo: -
- 100424 Solicita recinto que no está comprometido para la operación.  
 Ref:-1580839 Recinto:04-006-002-00051-00004 Cultivo:104024 ALMENDROS-MARCONA Secano  
 Ref:-1580832 Recinto:04-006-002-00111-00006 Cultivo:104024 ALMENDROS-MARCONA Secano

(1) Superficie declarada admisible ajustada con la superficie comprometida.  
 (2) Factor de penalización valorando el alcance para el tipo de compromiso.

Puede verificar la integridad de una copia de este documento mediante la lectura del código QR adjunto o mediante el acceso a la dirección <https://ws050.juntadeandalucia.es/verificarFirma> indicando el código de VERIFICACIÓN

FIRMADO POR	JUAN JOSE SOLER GARCIA	FECHA	03/07/2024	
	ROCIO GUIJARRO MILLAN			
VERIFICACIÓN	Pk2jmGCJWUB3686MPKY7GEXJCD3GC4	PÁGINA	73/2334	



**APELLIDOS Y NOMBRE / RAZÓN SOCIAL**

ALONSO PARDO ANA MARIA

**NIF**  
\*\*\*\*3182\*

**EXPEDIENTE**  
1090805

**ANUALIDAD DE PAGO**  
1ª

**IMPORTE POR ANUALIDAD**

	2023	2024	2025	2026	2027
IMPORTE MÁXIMO SUBVENCIONABLE	1.818,93 €	1.818,93 €	1.818,93 €	1.818,93 €	1.818,93 €
IMPORTE MEDIO DE TRANSFERENCIA (€/ha)	245,47 €	245,47 €	245,47 €	245,47 €	245,47 €

**RESUMEN DE UNIDADES**

Cód	GRUPO DE PAGO	Sup. Dec. Admisible (ha)	Sup. Comprometida (ha)	Sup. ajustada compromiso (1) (ha)	% sobredec.	Sup. Propuesta (ha)	Importe Declarado	Importe Topado	Importe Propuesto	Importe tras sobredec.
429	OLIVAR	2,29		2,29	0,00	2,29	567,69	567,69	567,69	567,69
432	FRUTALES SECANO	4,04		4,04	0,00	4,04	873,61	873,61	873,61	873,61
433	FRUTALES REGADÍO	1,08		1,08	0,00	1,08	377,63	377,63	377,63	377,63
<b>TOTAL</b>		7,41	7,41	7,41		7,41	1.818,93	1.818,93	1.818,93	1.818,93

**APLICACIÓN DE REDUCCIONES Y PENALIZACIONES**

GRUPO DE PAGO	Importe Calculado	Importe prereduc.	Criterios de subvencionabilidad y compromisos	Presentación tardía	Omisión declaración	Condicionalidad	IMPORTE (Euros)
							PROPUESTO
FRUTALES REGADÍO	377,63	377,63	0,00	0,00	0,00	0,00	377,63
FRUTALES SECANO	873,61	873,61	0,00	0,00	0,00	0,00	873,61
OLIVAR	567,69	567,69	0,00	0,00	0,00	0,00	567,69
<b>TOTAL</b>	1.818,93	1.818,93					1.818,93

**RESUMEN DE PAGOS**

PROPUESTO	IMPORTE (Euros)			
	PROPUESTO	FEADER (Eje 2)	MAPA	CAPADR
	1.818,93	1.546,10	178,44	94,39

(1) Superficie declarada admisible ajustada con la superficie comprometida.  
(2) Factor de penalización valorando el alcance para el tipo de compromiso.

Puede verificar la integridad de una copia de este documento mediante la lectura del código QR adjunto o mediante el acceso a la dirección <https://ws050.juntadeandalucia.es/verificarFirma> indicando el código de VERIFICACIÓN

FIRMADO POR	JUAN JOSE SOLER GARCIA	FECHA	03/07/2024	
	ROCIO GUIJARRO MILLAN			
VERIFICACIÓN	Pk2jmGCJWUB3686MPKY7GEXJCD3GC4	PÁGINA	74/2334	



**RECINTOS PROPUESTOS**

REF.	REFERENCIA SIGPAC	CULTIVO DESCRIPCIÓN CULTIVO	S/R	G.PAGO	PEND. MEDIA (%)	SUP. DEC. ADMISIBLE (ha)	SUP. COMPROM. (ha)	SUP. AJUSTADA COMPR.(1) (ha)	SUP. CONV. SIGPAC (ha)	SUP. CERTIF. (ha)	SUP. CAMPO (ha)	SUP. CAMPO DETER. CULT. (ha)	SUP. DEC. REDUCIDA (ha)	SUP. PROPUESTA (ha)
170000006388385	04-017-010-00281-001	101194 OLIVAR-LECHIN DE GRANADA	S	429	8,20	0,11	0,11	0,11		0,11			0,11	0,11
170000006388389	04-017-010-00360-005	101194 OLIVAR-LECHIN DE GRANADA	S	429	12,30	0,08	0,08	0,08		0,08			0,08	0,08
170000006388390	04-017-010-00360-006	101194 OLIVAR-LECHIN DE GRANADA	S	429	14,50	0,04	0,04	0,04		0,04			0,04	0,04
170000006388391	04-017-010-00360-008	101194 OLIVAR-LECHIN DE GRANADA	S	429	5,70	0,04	0,04	0,04		0,04			0,04	0,04
170000006388392	04-017-010-00360-009	101194 OLIVAR-LECHIN DE GRANADA	S	429	9,60	0,03	0,03	0,03		0,03			0,03	0,03
170000006388393	04-017-010-00281-002	101194 OLIVAR-LECHIN DE GRANADA	S	429	6,80	0,05	0,05	0,05		0,05			0,05	0,05
170000006388394	04-017-011-00008-003	101194 OLIVAR-LECHIN DE GRANADA	S	429	8,70	0,03	0,03	0,03		0,03			0,03	0,03
170000006388395	04-017-011-00009-011	101194 OLIVAR-LECHIN DE GRANADA	S	429	22,40	0,02	0,02	0,02		0,02			0,02	0,02
170000006388396	04-017-011-00009-012	101194 OLIVAR-LECHIN DE GRANADA	S	429	19,40	0,07	0,07	0,07		0,07			0,07	0,07
170000006388397	04-017-011-00009-013	101194 OLIVAR-LECHIN DE GRANADA	S	429	17,20	0,05	0,05	0,05		0,05			0,05	0,05
170000006388398	04-017-011-00009-014	101194 OLIVAR-LECHIN DE GRANADA	S	429	20,30	0,06	0,06	0,06		0,06			0,06	0,06
170000006388399	04-017-011-00009-015	101194 OLIVAR-LECHIN DE GRANADA	S	429	38,60	0,07	0,07	0,07		0,07			0,07	0,07
170000006388400	04-017-011-00009-017	101194 OLIVAR-LECHIN DE GRANADA	S	429	17,90	0,20	0,20	0,20		0,20			0,20	0,20
170000006388401	04-017-011-00009-016	101194 OLIVAR-LECHIN DE GRANADA	S	429	20,30	0,16	0,16	0,16		0,16			0,16	0,16
170000006388402	04-017-011-00009-024	101194 OLIVAR-LECHIN DE GRANADA	S	429	15,20	0,05	0,05	0,05		0,05			0,05	0,05
170000006388403	04-017-011-00009-018	101194 OLIVAR-LECHIN DE GRANADA	S	429	42,90	0,40	0,40	0,40		0,40			0,40	0,40
170000006388404	04-017-011-00103-007	101194 OLIVAR-LECHIN DE GRANADA	S	429	28,30	0,10	0,10	0,10		0,10			0,10	0,10
170000006388405	04-017-011-00103-006	101194 OLIVAR-LECHIN DE GRANADA	S	429	23,40	0,04	0,04	0,04		0,04			0,04	0,04
170000006388406	04-017-011-00163-001	101194 OLIVAR-LECHIN DE GRANADA	S	429	21,30	0,03	0,03	0,03		0,03			0,03	0,03
170000006388407	04-017-011-00103-008	101194 OLIVAR-LECHIN DE GRANADA	S	429	46,90	0,27	0,27	0,27		0,27			0,27	0,27
170000006388408	04-017-011-00163-007	101194 OLIVAR-LECHIN DE GRANADA	S	429	31,30	0,02	0,02	0,02		0,02			0,02	0,02
170000006388409	04-017-011-00163-002	101194 OLIVAR-LECHIN DE GRANADA	S	429	25,00	0,16	0,16	0,16		0,16			0,16	0,16
170000006388416	04-017-014-00212-001	101194 OLIVAR-LECHIN DE GRANADA	S	429	12,30	0,21	0,21	0,21		0,21			0,21	0,21
170000006388421	04-017-010-00281-003	104010 ALMENDROS-DESMAYO ROJO	S	432	6,10	0,09	0,09	0,09		0,09			0,09	0,09
170000006388422	04-017-011-00009-005	104010 ALMENDROS-DESMAYO ROJO	S	432	29,40	0,18	0,18	0,18		0,18			0,18	0,18
170000006388423	04-017-011-00009-030	104010 ALMENDROS-DESMAYO ROJO	S	432	18,00	0,03	0,03	0,03		0,03			0,03	0,03
170000006388424	04-017-011-00009-001	104010 ALMENDROS-DESMAYO ROJO	S	432	21,40	0,53	0,53	0,53		0,53			0,53	0,53
170000006388425	04-017-011-00009-003	104010 ALMENDROS-DESMAYO ROJO	S	432	23,30	0,10	0,10	0,10		0,10			0,10	0,10
170000006388426	04-017-011-00103-001	104010 ALMENDROS-DESMAYO ROJO	S	432	22,90	0,43	0,43	0,43		0,43			0,43	0,43
170000006388427	04-017-011-00163-004	104010 ALMENDROS-DESMAYO ROJO	S	432	31,80	0,36	0,36	0,36		0,36			0,36	0,36
170000006388428	04-017-011-00009-036	104010 ALMENDROS-DESMAYO ROJO	S	432	22,90	0,01	0,01	0,01		0,01			0,01	0,01
170000006388429	04-017-011-00011-004	104010 ALMENDROS-DESMAYO ROJO	S	432	29,20	0,34	0,34	0,34		0,34			0,34	0,34
170000006388430	04-017-011-00008-001	104010 ALMENDROS-DESMAYO ROJO	S	432	28,20	0,76	0,76	0,76		0,76			0,76	0,76
170000006388431	04-017-011-00009-002	104010 ALMENDROS-DESMAYO ROJO	S	432	27,50	0,58	0,58	0,58		0,58			0,58	0,58
170000006388432	04-017-011-00009-004	104010 ALMENDROS-DESMAYO ROJO	S	432	22,80	0,11	0,11	0,11		0,11			0,11	0,11
170000006388433	04-017-010-00360-002	104010 ALMENDROS-DESMAYO ROJO	S	432	9,50	0,52	0,52	0,52		0,52			0,52	0,52
170000006388410	04-031-023-00042-001	206230 NARANJO-BERNA	R	433	3,30	0,08	0,08	0,08		0,08			0,08	0,08
170000006388411	04-031-023-00056-001	206230 NARANJO-BERNA	R	433	3,90	0,04	0,04	0,04		0,04			0,04	0,04
170000006388413	04-031-028-00042-001	206230 NARANJO-BERNA	R	433	1,80	0,17	0,17	0,17		0,17			0,17	0,17
170000006388414	04-031-023-00056-001	207004 LIMONERO-VERNA	R	433	3,90	0,14	0,14	0,14		0,14			0,14	0,14
170000006388415	04-031-023-00008-001	207004 LIMONERO-VERNA	R	433	2,00	0,15	0,15	0,15		0,15			0,15	0,15
170000006388417	04-031-028-00021-001	207004 LIMONERO-VERNA	R	433	3,50	0,22	0,22	0,22		0,22			0,22	0,22
170000006388418	04-031-028-00014-001	207004 LIMONERO-VERNA	R	433	3,30	0,06	0,06	0,06		0,06			0,06	0,06
170000006388419	04-031-023-00062-001	206230 NARANJO-BERNA	R	433	3,50	0,15	0,15	0,15		0,15			0,15	0,15
170000006388420	04-031-023-00062-002	206230 NARANJO-BERNA	R	433	2,60	0,07	0,07	0,07		0,07			0,07	0,07

**INCIDENCIAS**

**INCIDENCIA DESCRIPCIÓN**

- 100400 Recinto con cultivo, variedad, régimen de explotación o uso Sigpac no compatible con la operación solicitada ( Anexo IV.I Cultivos y variedades elegibles para las Intervenciones. Orden de 28 de marzo de 2023 ).  
 Ref:-1345751 Recinto:04-017-010-00281-00005 Cultivo:104010 ALMENDROS-DESMAYO ROJO Secano Uso:PR  
 Ref:-1136896 Recinto:04-017-011-00008-00006 Cultivo:104010 ALMENDROS-DESMAYO ROJO Secano Uso:PR  
 Ref:-1136897 Recinto:04-017-011-00009-00037 Cultivo:101194 OLIVAR-LECHIN DE GRANADA Secano Uso:PR  
 Ref:-1136899 Recinto:04-017-011-00103-00012 Cultivo:101194 OLIVAR-LECHIN DE GRANADA Secano Uso:PR  
 Ref:-1136900 Recinto:04-017-011-00163-00008 Cultivo:104010 ALMENDROS-DESMAYO ROJO Secano Uso:PR  
 Ref:-1136901 Recinto:04-031-028-00042-00002 Cultivo:206230 NARANJO-BERNA Regadio Uso:TA
- 100424 Solicita recinto que no está comprometido para la operación.  
 Ref:-1345751 Recinto:04-017-010-00281-00005 Cultivo:104010 ALMENDROS-DESMAYO ROJO Secano  
 Ref:-1136896 Recinto:04-017-011-00008-00006 Cultivo:104010 ALMENDROS-DESMAYO ROJO Secano  
 Ref:-1136897 Recinto:04-017-011-00009-00037 Cultivo:101194 OLIVAR-LECHIN DE GRANADA Secano  
 Ref:-1136899 Recinto:04-017-011-00103-00012 Cultivo:101194 OLIVAR-LECHIN DE GRANADA Secano  
 Ref:-1136900 Recinto:04-017-011-00163-00008 Cultivo:104010 ALMENDROS-DESMAYO ROJO Secano  
 Ref:-1136901 Recinto:04-031-028-00042-00002 Cultivo:206230 NARANJO-BERNA Regadio

(1) Superficie declarada admisible ajustada con la superficie comprometida.  
 (2) Factor de penalización valorando el alcance para el tipo de compromiso.

Puede verificar la integridad de una copia de este documento mediante la lectura del código QR adjunto o mediante el acceso a la dirección <https://ws050.juntadeandalucia.es/verificarFirma> indicando el código de VERIFICACIÓN

FIRMADO POR	JUAN JOSE SOLER GARCIA	FECHA	03/07/2024	
	ROCIO GUIJARRO MILLAN			
VERIFICACIÓN	Pk2jmGCJWUB3686MPKY7GEXJCD3GC4	PÁGINA	75/2334	



<b>APELLIDOS Y NOMBRE / RAZÓN SOCIAL</b>	<b>NIF</b>	<b>EXPEDIENTE</b>	<b>ANUALIDAD DE PAGO</b>
ALONSO RECHE JUAN DIEGO	****6188*	1221380	1ª

<b>IMPORTE POR ANUALIDAD</b>	<b>2023</b>	<b>2024</b>	<b>2025</b>	<b>2026</b>	<b>2027</b>
<b>IMPORTE MÁXIMO SUBVENCIONABLE</b>	2.867,02 €	2.867,02 €	2.867,02 €	2.867,02 €	2.867,02 €
<b>IMPORTE MEDIO DE TRANSFERENCIA (€/ha)</b>	226,11 €	226,11 €	226,11 €	226,11 €	226,11 €

**RESUMEN DE UNIDADES**

<b>Cód</b>	<b>GRUPO DE PAGO</b>	<b>Sup. Dec. Admisible (ha)</b>	<b>Sup. Comprometida (ha)</b>	<b>Sup. ajustada compromiso (1) (ha)</b>	<b>% sobredec.</b>	<b>Sup. Propuesta (ha)</b>	<b>Importe Declarado</b>	<b>Importe Topado</b>	<b>Importe Propuesto</b>	<b>Importe tras sobredec.</b>
429	OLIVAR	1,17		1,17	0,00	1,17	290,04	290,04	290,04	290,04
432	FRUTALES SECANO	10,85		10,85	0,00	10,85	2.346,20	2.346,20	2.346,20	2.346,20
433	FRUTALES REGADÍO	0,66		0,66	0,00	0,66	230,78	230,78	230,78	230,78
<b>TOTAL</b>		<b>12,68</b>	<b>12,68</b>	<b>12,68</b>		<b>12,68</b>	<b>2.867,02</b>	<b>2.867,02</b>	<b>2.867,02</b>	<b>2.867,02</b>

**APLICACIÓN DE REDUCCIONES Y PENALIZACIONES**

<b>GRUPO DE PAGO</b>	<b>Importe Calculado</b>	<b>Importe prereduc.</b>	<b>Criterios de subvencionabilidad y compromisos</b>	<b>Presentación tardía</b>	<b>Omisión declaración</b>	<b>Condicionalidad</b>	<b>IMPORTE (Euros) PROPUESTO</b>
FRUTALES REGADÍO	230,78	230,78	0,00	0,00	0,00	0,00	230,78
FRUTALES SECANO	2.346,20	2.346,20	0,00	0,00	0,00	0,00	2.346,20
OLIVAR	290,04	290,04	0,00	0,00	0,00	0,00	290,04
<b>TOTAL</b>	<b>2.867,02</b>	<b>2.867,02</b>					<b>2.867,02</b>

**RESUMEN DE PAGOS**

	<b>IMPORTE (Euros)</b>			
	<b>PROPUESTO</b>	<b>FEADER (Eje 2)</b>	<b>MAPA</b>	<b>CAPADR</b>
<b>PROPUESTO</b>	<b>2.867,02</b>	<b>2.436,96</b>	<b>281,25</b>	<b>148,81</b>

**RECINTOS PROPUESTOS**

<b>REF.</b>	<b>REFERENCIA SIGPAC</b>	<b>CULTIVO DESCRIPCIÓN CULTIVO</b>	<b>S/R G.PAGO</b>	<b>PEND. MEDIA (%)</b>	<b>SUP. DEC. ADMISIBLE (ha)</b>	<b>SUP. COMPROM. (ha)</b>	<b>SUP. AJUSTADA COMPROM. (1) (ha)</b>	<b>SUP. CONV. SIGPAC (ha)</b>	<b>SUP. CERTIF. (ha)</b>	<b>SUP. CAMPO (ha)</b>	<b>SUP. CAMPO DETER. CULT. DECLARADO (ha)</b>	<b>SUP. DEC. REDUCIDA (ha)</b>	<b>SUP. PROPUESTA (ha)</b>
-59213	04-006-009-00264-004	101194 OLIVAR-LECHIN DE GRANADA	S 429	12,80	0,06	0,06	0,06		0,06			0,06	0,06
-59211	04-006-009-00264-003	101194 OLIVAR-LECHIN DE GRANADA	S 429	3,60	0,11	0,11	0,11		0,11			0,11	0,11
1700000006526409	04-006-009-00216-001	101003 OLIVAR-ARBEQUINA	R 429	16,90	0,03	0,03	0,03		0,03			0,03	0,03
1700000006526411	04-089-023-00223-002	101194 OLIVAR-LECHIN DE GRANADA	S 429	14,90	0,19	0,19	0,19		0,19			0,19	0,19
1700000006526415	04-006-009-00222-001	101194 OLIVAR-LECHIN DE GRANADA	R 429	19,80	0,02	0,02	0,02		0,02			0,02	0,02
1700000006526436	04-006-009-00177-002	101194 OLIVAR-LECHIN DE GRANADA	R 429	5,10	0,01	0,01	0,01		0,01			0,01	0,01
1700000006526437	04-006-009-00177-005	101194 OLIVAR-LECHIN DE GRANADA	R 429	13,00	0,01	0,01	0,01		0,01			0,01	0,01
1700000006526439	04-006-009-00152-001	101138 OLIVAR-HOJIBLANCA	R 429	1,70	0,10	0,10	0,10		0,10			0,10	0,10
1700000006526440	04-006-009-00201-001	101194 OLIVAR-LECHIN DE GRANADA	S 429	22,10	0,02	0,02	0,02		0,02			0,02	0,02
1700000006526441	04-006-009-00205-006	101003 OLIVAR-ARBEQUINA	R 429	11,60	0,24	0,24	0,24		0,24			0,24	0,24
1700000006526442	04-006-009-00196-001	101194 OLIVAR-LECHIN DE GRANADA	R 429	5,20	0,17	0,17	0,17		0,17			0,17	0,17
1700000006526443	04-006-009-00203-003	101003 OLIVAR-ARBEQUINA	R 429	9,10	0,12	0,12	0,12		0,12			0,12	0,12
1700000006526450	04-006-009-00250-001	101194 OLIVAR-LECHIN DE GRANADA	R 429	2,80	0,09	0,09	0,09		0,09			0,09	0,09
-58882	04-089-013-00162-003	104007 ALMENDROS-COMUNA	S 432	24,20	1,87	1,87	1,87		1,87			1,87	1,87
1700000006526470	04-089-023-00223-003	104007 ALMENDROS-COMUNA	S 432	16,90	0,15	0,15	0,15		0,15			0,15	0,15
1700000006526473	04-089-013-00032-016	104007 ALMENDROS-COMUNA	S 432	21,10	0,04	0,04	0,04		0,04			0,04	0,04
1700000006526477	04-089-013-80001-004	104007 ALMENDROS-COMUNA	S 432	23,90	1,51	1,51	1,51		1,51			1,51	1,51
1700000006526478	04-089-013-00049-006	104007 ALMENDROS-COMUNA	S 432	15,00	0,05	0,05	0,05		0,05			0,05	0,05
1700000006526480	04-089-013-00029-001	104007 ALMENDROS-COMUNA	S 432	23,20	0,15	0,15	0,15		0,15			0,15	0,15
1700000006526482	04-089-013-00032-014	104007 ALMENDROS-COMUNA	S 432	34,60	0,24	0,24	0,24		0,24			0,24	0,24
1700000006526486	04-089-013-00027-001	104007 ALMENDROS-COMUNA	S 432	22,50	0,07	0,07	0,07		0,07			0,07	0,07
1700000006526487	04-089-013-00167-001	104007 ALMENDROS-COMUNA	S 432	21,90	0,90	0,90	0,90		0,90			0,90	0,90
1700000006526489	04-089-013-00032-001	104007 ALMENDROS-COMUNA	S 432	27,00	2,13	2,13	2,13		2,13			2,13	2,13
1700000006526490	04-089-013-00168-001	104007 ALMENDROS-COMUNA	S 432	11,70	0,28	0,28	0,28		0,28			0,28	0,28
1700000006526492	04-089-013-00052-001	104007 ALMENDROS-COMUNA	S 432	7,20	0,10	0,10	0,10		0,10			0,10	0,10
1700000006526493	04-089-013-00040-001	104007 ALMENDROS-COMUNA	S 432	20,40	2,45	2,45	2,45		2,45			2,45	2,45
1700000006526494	04-089-013-00167-008	104007 ALMENDROS-COMUNA	S 432	33,20	0,34	0,34	0,34		0,34			0,34	0,34
1700000006526498	04-006-009-00215-002	125000 FRUTOS DE CÁSCARA-SIN VARIEDAD	S 432	38,40	0,57	0,57	0,57		0,57			0,57	0,57
1700000006526474	04-006-009-00195-001	104024 ALMENDROS-MARCONA	R 433	10,30	0,08	0,08	0,08		0,08			0,08	0,08
1700000006526484	04-006-009-00229-004	104007 ALMENDROS-COMUNA	R 433	10,90	0,45	0,45	0,45		0,45			0,45	0,45
1700000006526485	04-089-013-00028-001	104007 ALMENDROS-COMUNA	R 433	19,20	0,13	0,13	0,13		0,13			0,13	0,13

(1) Superficie declarada admisible ajustada con la superficie comprometida.  
(2) Factor de penalización valorando el alcance para el tipo de compromiso.

Puede verificar la integridad de una copia de este documento mediante la lectura del código QR adjunto o mediante el acceso a la dirección <a href="https://ws050.juntadeandalucia.es/verificarFirma">https://ws050.juntadeandalucia.es/verificarFirma</a> indicando el código de VERIFICACIÓN				
FIRMADO POR	JUAN JOSE SOLER GARCIA	FECHA	03/07/2024	
	ROCIO GUIJARRO MILLAN			
VERIFICACIÓN	Pk2jmGCJWUB3686MPKY7GEXJCD3GC4	PÁGINA	76/2334	





(1) Superficie declarada admisible ajustada con la superficie comprometida.  
(2) Factor de penalización valorando el alcance para el tipo de compromiso.

Puede verificar la integridad de una copia de este documento mediante la lectura del código QR adjunto o mediante el acceso a la dirección <https://ws050.juntadeandalucia.es/verificarFirma> indicando el código de VERIFICACIÓN

FIRMADO POR	JUAN JOSE SOLER GARCIA	FECHA	03/07/2024	
	ROCIO GUIJARRO MILLAN			
VERIFICACIÓN	Pk2jmGCJWUB3686MPKY7GEXJCD3GC4	PÁGINA	77/2334	



**APELLIDOS Y NOMBRE / RAZÓN SOCIAL**

ALONSO RIVERA JUAN

**NIF**

\*\*\*\*8827\*

**EXPEDIENTE**

1064808

**ANUALIDAD DE PAGO**

1ª

**IMPORTE POR ANUALIDAD**

	2023	2024	2025	2026	2027
IMPORTE MÁXIMO SUBVENCIONABLE	7.185,66 €	7.185,66 €	7.185,66 €	7.185,66 €	7.185,66 €
IMPORTE MEDIO DE TRANSFERENCIA (€/ha)	216,24 €	216,24 €	216,24 €	216,24 €	216,24 €

**RESUMEN DE UNIDADES**

Cód	GRUPO DE PAGO	Sup. Dec. Admisible (ha)	Sup. Comprometida (ha)	Sup. ajustada compromiso (1) (ha)	% sobredec.	Sup. Propuesta (ha)	Importe Declarado	Importe Topado	Importe Propuesto	Importe tras sobredec.
432	FRUTALES SECANO	33,23		33,23	0,00	33,23	7.185,66	7.185,66	7.185,66	7.185,66
<b>TOTAL</b>		33,23	33,23	33,23		33,23	7.185,66	7.185,66	7.185,66	7.185,66

**APLICACIÓN DE REDUCCIONES Y PENALIZACIONES**

GRUPO DE PAGO	Importe Calculado	Importe prerreduc.	Criterios de subvencionabilidad y compromisos	Presentación tardía	Omisión declaración	Condicionalidad	IMPORTE (Euros) PROPUESTO
FRUTALES SECANO	7.185,66		0,00	0,00	0,00	0,00	7.185,66
<b>TOTAL</b>	7.185,66	7.185,66					7.185,66

**RESUMEN DE PAGOS**

	IMPORTE (Euros)			
	PROPUESTO	FEADER (Eje 2)	MAPA	CAPADR
PROPUESTO	7.185,66	6.107,81	704,91	372,94

**RECINTOS PROPUESTOS**

REF.	REFERENCIA SIGPAC	CULTIVO DESCRIPCIÓN CULTIVO	S/R	G.PAGO	PEND. MEDIA (€/ha)	SUP. DEC. ADMISIBLE (ha)	SUP. COMPROM. (ha)	SUP. AJUSTADA COMPROM. (1) (ha)	SUP. CONV. SIGPAC (ha)	SUP. CERTIE (ha)	SUP. CAMPO (ha)	SUP. CAMPO DETER. CULT. DECLARADO (ha)	SUP. DEC. REDUCIDA (ha)	SUP. PROPUESTA (ha)
-1504472	04-070-001-00002-003	104008	ALMENDROS-CONSTANTI	S	432	15,30	1,00	1,00	1,00	1,00			1,00	1,00
-1504420	04-070-001-00001-002	104008	ALMENDROS-CONSTANTI	S	432	15,30	0,96	0,96	0,96	0,96			0,96	0,96
-1202986	04-070-001-00001-009	104008	ALMENDROS-CONSTANTI	S	432	13,40	0,17	0,17	0,17	0,17			0,17	0,17
-734660	04-070-001-00001-023	104008	ALMENDROS-CONSTANTI	S	432	12,60	0,83	0,83	0,83	0,83			0,83	0,83
1700000004751377	04-070-042-00009-015	104008	ALMENDROS-CONSTANTI	S	432	9,30	0,04	0,04	0,04	0,04			0,04	0,04
1700000004751382	04-070-042-00009-027	104020	ALMENDROS-GUARA	S	432	4,80	0,28	0,28	0,28	0,28			0,28	0,28
1700000004751393	04-070-001-00001-001	104008	ALMENDROS-CONSTANTI	S	432	11,50	3,09	3,09	3,09	3,09			3,09	3,09
1700000004751394	04-070-001-00002-002	104008	ALMENDROS-CONSTANTI	S	432	9,40	0,41	0,41	0,41	0,41			0,41	0,41
1700000004751395	04-070-042-00009-026	104022	ALMENDROS-LARGUETA	S	432	7,60	0,67	0,67	0,67	0,67			0,67	0,67
1700000004751396	04-070-042-00401-001	104008	ALMENDROS-CONSTANTI	S	432	11,40	2,63	2,63	2,63	2,63			2,63	2,63
1700000004751397	04-070-042-00009-020	104008	ALMENDROS-CONSTANTI	S	432	16,40	1,86	1,86	1,86	1,86			1,86	1,86
1700000004751398	04-070-042-00009-021	104008	ALMENDROS-CONSTANTI	S	432	16,50	0,52	0,52	0,52	0,52			0,52	0,52
1700000004751401	04-070-001-00001-002	104022	ALMENDROS-LARGUETA	S	432	15,30	3,00	3,00	3,00	3,00			3,00	3,00
1700000004751403	04-070-001-00001-026	104008	ALMENDROS-CONSTANTI	S	432	9,80	0,44	0,44	0,44	0,44			0,44	0,44
1700000004751405	04-070-001-00002-003	104008	ALMENDROS-CONSTANTI	S	432	15,30	1,57	1,57	1,57	1,57			1,57	1,57
1700000004751406	04-070-001-00001-010	104008	ALMENDROS-CONSTANTI	S	432	13,30	0,96	0,96	0,96	0,96			0,96	0,96
1700000004751407	04-070-042-00005-001	104008	ALMENDROS-CONSTANTI	S	432	14,40	0,86	0,86	0,86	0,86			0,86	0,86
1700000004751408	04-070-042-00009-006	104020	ALMENDROS-GUARA	S	432	13,40	1,39	1,39	1,39	1,39			1,39	1,39
1700000004751409	04-070-042-00009-005	104008	ALMENDROS-CONSTANTI	S	432	13,60	3,39	3,39	3,39	3,39			3,39	3,39
1700000004751410	04-070-042-00001-002	104020	ALMENDROS-GUARA	S	432	18,30	0,31	0,31	0,31	0,31			0,31	0,31
1700000004751411	04-070-042-00009-003	104022	ALMENDROS-LARGUETA	S	432	6,40	0,28	0,28	0,28	0,28			0,28	0,28
1700000004751412	04-070-042-00009-007	104008	ALMENDROS-CONSTANTI	S	432	9,30	1,22	1,22	1,22	1,22			1,22	1,22
1700000004751413	04-070-042-00003-002	104008	ALMENDROS-CONSTANTI	S	432	23,80	1,32	1,32	1,32	1,32			1,32	1,32
1700000004751414	04-070-042-00009-014	104008	ALMENDROS-CONSTANTI	S	432	20,70	1,36	1,36	1,36	1,36			1,36	1,36
1700000004751415	04-070-001-00001-009	104008	ALMENDROS-CONSTANTI	S	432	13,40	2,00	2,00	2,00	2,00			2,00	2,00
1700000004751416	04-070-042-00401-011	104008	ALMENDROS-CONSTANTI	S	432	16,90	2,20	2,20	2,20	2,20			2,20	2,20
1700000004751417	04-070-001-00001-020	104022	ALMENDROS-LARGUETA	S	432	17,00	0,47	0,47	0,47	0,47			0,47	0,47

(1) Superficie declarada admisible ajustada con la superficie comprometida.  
(2) Factor de penalización valorando el alcance para el tipo de compromiso.

Puede verificar la integridad de una copia de este documento mediante la lectura del código QR adjunto o mediante el acceso a la dirección <https://ws050.juntadeandalucia.es/verificarFirma> indicando el código de VERIFICACIÓN

FIRMADO POR	JUAN JOSE SOLER GARCIA	FECHA	03/07/2024	
	ROCIO GUIJARRO MILLAN			
VERIFICACIÓN	Pk2jmGCJWUB3686MPKY7GEXJCD3GC4	PÁGINA	78/2334	



**APELLIDOS Y NOMBRE / RAZÓN SOCIAL**

ALONSO SOTO JESUS MIGUEL

**NIF**

\*\*\*\*7206\*

**EXPEDIENTE**

1233710

**ANUALIDAD DE PAGO**

1ª

**IMPORTE POR ANUALIDAD**

	2023	2024	2025	2026	2027
IMPORTE MÁXIMO SUBVENCIONABLE	6.299,07 €	6.299,07 €	6.299,07 €	6.299,07 €	6.299,07 €
IMPORTE MEDIO DE TRANSFERENCIA (€/ha)	216,24 €	216,24 €	216,24 €	216,24 €	216,24 €

**RESUMEN DE UNIDADES**

Cód	GRUPO DE PAGO	Sup. Dec. Admisible (ha)	Sup. Comprometida (ha)	Sup. ajustada compromiso (1) (ha)	% sobredec.	Sup. Propuesta (ha)	Importe Declarado	Importe Topado	Importe Propuesto	Importe tras sobredec.
432	FRUTALES SECANO	29,18		29,13	0,00	29,13	6.299,07	6.299,07	6.299,07	6.299,07
<b>TOTAL</b>		29,18	29,13	29,13		29,13	6.299,07	6.299,07	6.299,07	6.299,07

**APLICACIÓN DE REDUCCIONES Y PENALIZACIONES**

GRUPO DE PAGO	Importe Calculado	Importe prerreduc.	Criterios de subvencionabilidad y compromisos	Presentación tardía	Omisión declaración	Condicionalidad	IMPORTE (Euros) PROPUESTO
FRUTALES SECANO	6.299,07	6.299,07	0,00	0,00	0,00	0,00	6.299,07
<b>TOTAL</b>	6.299,07	6.299,07					6.299,07

**RESUMEN DE PAGOS**

	IMPORTE (Euros)			
	PROPUESTO	FEADER (Eje 2)	MAPA	CAPADR
PROPUESTO	6.299,07	5.354,21	617,94	326,92

**RECINTOS PROPUESTOS**

REF.	REFERENCIA SIGPAC	CULTIVO DESCRIPCIÓN CULTIVO	S/R	G.PAGO	PEND. MEDIA (€)	SUP. DEC. ADMISIBLE (ha)	SUP. COMPROM. (ha)	SUP. AJUSTADA COMPROM. (1) (ha)	SUP. CONV. SIGPAC (ha)	SUP. CERTIE (ha)	SUP. CAMPO (ha)	SUP. CAMPO DETER. CULT. DECLARADO (ha)	SUP. DEC. REDUCIDA (ha)	SUP. PROPUESTA (ha)
-794050	04-099-017-00058-009	104024	S	432	21,20	0,01	0,01	0,01		0,01			0,01	0,01
-794049	04-099-017-00058-009	104024	S	432	21,20	0,32	0,32	0,32		0,32			0,32	0,32
-794048	04-099-017-00058-009	104024	S	432	21,20	0,34	0,34	0,34		0,34			0,34	0,34
170000006349905	04-006-037-00178-005	104024	S	432	3,80	0,43	0,43	0,43		0,43			0,43	0,43
170000006349906	04-099-017-00058-013	104024	S	432	41,00	0,18	0,18	0,18		0,18			0,18	0,18
170000006349907	04-099-017-00058-007	104024	S	432	5,60	0,34	0,34	0,34		0,34			0,34	0,34
170000006349908	04-099-017-00058-004	104024	S	432	20,70	7,06	7,06	7,06		7,06			7,06	7,06
170000006349909	04-099-017-00058-006	104024	S	432	22,00	1,76	1,76	1,76		1,76			1,76	1,76
170000006349910	04-099-017-00058-009	104024	S	432	21,20	0,46	0,46	0,46		0,46			0,46	0,46
170000006349912	04-099-017-00058-012	104024	S	432	26,40	0,32	0,32	0,32		0,32			0,32	0,32
170000006349913	04-053-001-00358-001	104024	S	432	17,00	0,03	0,03	0,03		0,03			0,03	0,03
170000006349914	04-053-001-00356-002	104024	S	432	10,00	0,97	0,97	0,97		0,97			0,97	0,97
170000006349915	04-053-001-00355-001	104024	S	432	22,20	0,75	0,75	0,75		0,75			0,75	0,75
170000006349917	04-099-016-00031-002	104024	S	432	16,30	1,06	1,06	1,06		1,06			1,06	1,06
170000006349918	04-099-016-00031-004	104024	S	432	6,70	0,25	0,25	0,25		0,25			0,25	0,25
170000006349919	04-099-017-00058-003	104024	S	432	25,00	0,12	0,07	0,07		0,12			0,07	0,07
170000006349921	04-099-017-00057-001	104024	S	432	42,50	0,02	0,02	0,02		0,02			0,02	0,02
170000006349922	04-099-017-00058-002	104024	S	432	48,50	0,04	0,04	0,04		0,04			0,04	0,04
170000006349923	04-099-016-00034-003	104024	S	432	6,60	1,53	1,53	1,53		1,53			1,53	1,53
170000006349924	04-099-016-00034-002	104024	S	432	6,00	1,60	1,60	1,60		1,60			1,60	1,60
170000006349925	04-099-016-00033-003	104024	S	432	9,30	5,34	5,34	5,34		5,34			5,34	5,34
170000006349926	04-099-016-00033-004	104024	S	432	7,30	0,14	0,14	0,14		0,14			0,14	0,14
170000006349927	04-099-016-00032-001	104024	S	432	8,90	0,31	0,31	0,31		0,31			0,31	0,31
170000006349928	04-099-016-00031-001	104024	S	432	25,20	0,56	0,56	0,56		0,56			0,56	0,56
170000006349929	04-099-015-00353-004	104024	S	432	29,50	0,20	0,20	0,20		0,20			0,20	0,20
170000006349930	04-099-015-00353-002	104024	S	432	16,90	2,12	2,12	2,12		2,12			2,12	2,12
170000006349931	04-099-015-00353-001	104024	S	432	14,00	1,84	1,84	1,84		1,84			1,84	1,84
170000006349932	04-053-001-00658-004	104024	S	432	12,90	0,31	0,31	0,31		0,31			0,31	0,31
170000006349933	04-053-001-00658-005	104024	S	432	7,90	0,20	0,20	0,20		0,20			0,20	0,20
170000006349934	04-099-017-00056-002	104024	S	432	21,20	0,32	0,32	0,32		0,32			0,32	0,32
170000006349935	04-099-016-00034-007	104024	S	432	25,20	0,25	0,25	0,25		0,25			0,25	0,25

(1) Superficie declarada admisible ajustada con la superficie comprometida.  
 (2) Factor de penalización valorando el alcance para el tipo de compromiso.

Puede verificar la integridad de una copia de este documento mediante la lectura del código QR adjunto o mediante el acceso a la dirección <https://ws050.juntadeandalucia.es/verificarFirma> indicando el código de VERIFICACIÓN

FIRMADO POR	JUAN JOSE SOLER GARCIA	FECHA	03/07/2024	
	ROCIO GUIJARRO MILLAN			
VERIFICACIÓN	Pk2jmGCJWUB3686MPKY7GEXJCD3GC4	PÁGINA	79/2334	



**INCIDENCIAS**

**INCIDENCIA DESCRIPCIÓN**

- 4272 Verifica que las líneas de declaración de las Solicitudes Únicas no tienen solapes con la capa de Retroactividad Gráfica (ambas de la misma campaña) a nivel de expediente/línea de declaración gráfica de la solicitud.  
Ref:170000006349919 Recinto:04-099-017-00058-00003 Cultivo: - Agregado de la referencia del recinto.:0 Zona de la referencia del recinto.:0 Superficie solapada.:0,05 Id. Incid.:95945845
- 100424 Solicita recinto que no está comprometido para la operación.  
Ref:170000006349916 Recinto:04-006-037-00179-00001 Cultivo:104024 ALMENDROS-MARCONA Regadío

(1) Superficie declarada admisible ajustada con la superficie comprometida.  
(2) Factor de penalización valorando el alcance para el tipo de compromiso.

Puede verificar la integridad de una copia de este documento mediante la lectura del código QR adjunto o mediante el acceso a la dirección <https://ws050.juntadeandalucia.es/verificarFirma> indicando el código de VERIFICACIÓN

FIRMADO POR	JUAN JOSE SOLER GARCIA	FECHA	03/07/2024	
	ROCIO GUIJARRO MILLAN			
VERIFICACIÓN	Pk2jmGCJWUB3686MPKY7GEXJCD3GC4	PÁGINA	80/2334	



**APELLIDOS Y NOMBRE / RAZÓN SOCIAL**

AMATE GIL CARMEN

**NIF**

\*\*\*\*1971\*

**EXPEDIENTE**

1071441

**ANUALIDAD DE PAGO**

1ª

**IMPORTE POR ANUALIDAD**

	2023	2024	2025	2026	2027
IMPORTE MÁXIMO SUBVENCIONABLE	1.132,90 €	1.132,90 €	1.132,90 €	1.132,90 €	1.132,90 €
IMPORTE MEDIO DE TRANSFERENCIA (€/ha)	349,66 €	349,66 €	349,66 €	349,66 €	349,66 €

**RESUMEN DE UNIDADES**

Cód	GRUPO DE PAGO	Sup. Dec. Admisible (ha)	Sup. Comprometida (ha)	Sup. ajustada compromiso (1) (ha)	% sobredec.	Sup. Propuesta (ha)	Importe Declarado	Importe Topado	Importe Propuesto	Importe tras sobredec.
433	FRUTALES REGADÍO	3,24		3,24	0,00	3,24	1.132,90	1.132,90	1.132,90	1.132,90
<b>TOTAL</b>		3,24	3,24	3,24		3,24	1.132,90	1.132,90	1.132,90	1.132,90

**APLICACIÓN DE REDUCCIONES Y PENALIZACIONES**

GRUPO DE PAGO	Importe Calculado	Importe prerreduc.	Criterios de subvencionabilidad y compromisos	Presentación tardía	Omisión declaración	Condicionalidad	IMPORTE (Euros) PROPUESTO
FRUTALES REGADÍO	1.132,90	1.132,90	0,00	0,00	0,00	0,00	1.132,90
<b>TOTAL</b>	1.132,90	1.132,90					1.132,90

**RESUMEN DE PAGOS**

	IMPORTE (Euros)			
	PROPUESTO	FEADER (Eje 2)	MAPA	CAPADR
PROPUESTO	1.132,90	962,97	111,14	58,79

**RECINTOS PROPUESTOS**

REF.	REFERENCIA SIGPAC	CULTIVO	DESCRIPCIÓN CULTIVO	S/R	G.PAGO	PEND. MEDIA (%)	SUP. DEC. ADMISIBLE (ha)	SUP. COMPROM. (ha)	SUP. AJUSTADA COMPROM. (1) (ha)	SUP. CONV. SIGPAC (ha)	SUP. CERTIE. (ha)	SUP. CAMPO (ha)	SUP. CAMPO DETER. CULT. DECLARADO (ha)	SUP. DEC. REDUCIDA (ha)	SUP. PROPUESTA (ha)
1700000004536827	04-028-001-00020-002	206308	NARANJO-VALENCIA LATE	R	433	8,90	0,38	0,38	0,38		0,38			0,38	0,38
1700000004536828	04-028-007-00016-015	206202	NARANJO-POWELL SUMMER NAVEL	R	433	11,30	0,22	0,22	0,22		0,22			0,22	0,22
1700000004536829	04-028-007-00016-016	206202	NARANJO-POWELL SUMMER NAVEL	R	433	12,40	0,14	0,14	0,14		0,14			0,14	0,14
1700000004536830	04-028-001-00020-006	206308	NARANJO-VALENCIA LATE	R	433	19,80	0,31	0,31	0,31		0,31			0,31	0,31
1700000004536831	04-028-001-00032-008	206001	NARANJO-LANE LATE	R	433	20,40	0,17	0,17	0,17		0,17			0,17	0,17
1700000004536832	04-028-001-00033-008	206001	NARANJO-LANE LATE	R	433	32,30	0,98	0,98	0,98		0,98			0,98	0,98
1700000004536833	04-028-001-00038-002	206308	NARANJO-VALENCIA LATE	R	433	13,30	0,17	0,17	0,17		0,17			0,17	0,17
1700000004536834	04-028-001-00036-003	206308	NARANJO-VALENCIA LATE	R	433	20,80	0,20	0,20	0,20		0,20			0,20	0,20
1700000004536835	04-028-007-00016-007	206001	NARANJO-LANE LATE	R	433	8,30	0,17	0,17	0,17		0,17			0,17	0,17
1700000004536836	04-028-007-00016-003	206001	NARANJO-LANE LATE	R	433	16,80	0,03	0,03	0,03		0,03			0,03	0,03
1700000004536837	04-028-007-00016-010	206202	NARANJO-POWELL SUMMER NAVEL	R	433	8,30	0,38	0,38	0,38		0,38			0,38	0,38
1700000004536838	04-028-007-00016-008	206001	NARANJO-LANE LATE	R	433	13,40	0,09	0,09	0,09		0,09			0,09	0,09

(1) Superficie declarada admisible ajustada con la superficie comprometida.  
(2) Factor de penalización valorando el alcance para el tipo de compromiso.

Puede verificar la integridad de una copia de este documento mediante la lectura del código QR adjunto o mediante el acceso a la dirección <a href="https://ws050.juntadeandalucia.es/verificarFirma">https://ws050.juntadeandalucia.es/verificarFirma</a> indicando el código de VERIFICACIÓN					
FIRMADO POR	JUAN JOSE SOLER GARCIA		FECHA		03/07/2024
	ROCIO GUIJARRO MILLAN				
VERIFICACIÓN	Pk2jmGCJWUB3686MPKY7GEXJCD3GC4		PÁGINA		81/2334



**APELLIDOS Y NOMBRE / RAZÓN SOCIAL**

**NIF** \*\*\*\*2415\*      **EXPEDIENTE** 1203614      **ANUALIDAD DE PAGO** 1ª

**IMPORTE POR ANUALIDAD**

	2023	2024	2025	2026	2027
IMPORTE MÁXIMO SUBVENCIONABLE	576,94 €	576,94 €	576,94 €	576,94 €	576,94 €
IMPORTE MEDIO DE TRANSFERENCIA (€/ha)	349,66 €	349,66 €	349,66 €	349,66 €	349,66 €

**RESUMEN DE UNIDADES**

Cód	GRUPO DE PAGO	Sup. Dec. Admisible (ha)	Sup. Comprometida (ha)	Sup. ajustada compromiso (I) (ha)	% sobredec.	Sup. Propuesta (ha)	Importe Declarado	Importe Topado	Importe Propuesto	Importe tras sobredec.
433	FRUTALES REGADÍO	1,65		1,65	0,00	1,65	576,94	576,94	576,94	576,94
<b>TOTAL</b>		1,65	1,65	1,65		1,65	576,94	576,94	576,94	576,94

**APLICACIÓN DE REDUCCIONES Y PENALIZACIONES**

GRUPO DE PAGO	Importe Calculado	Importe prereduc.	Importe subvencionabilidad y compromisos	Presentación tardía	Omisión declaración	Condicionalidad	IMPORTE (Euros) PROPUESTO
FRUTALES REGADÍO	576,94	576,94	0,00	0,00	0,00	0,00	576,94
<b>TOTAL</b>	576,94	576,94					576,94

**RESUMEN DE PAGOS**

	IMPORTE ( Euros )			
	PROPUESTO	FEADER (Eje 2)	MAPA	CAPADR
PROPUESTO	576,94	490,40	56,60	29,94

**RECINTOS PROPUESTOS**

REF.	REFERENCIA SIGPAC	CULTIVO	DESCRIPCIÓN CULTIVO	S/R	G.PAGO	PEND. MEDIA (%)	SUP. DEC. ADMISIBLE (ha)	SUP. COMPROM. (ha)	SUP. AJUSTADA COMPROM. (I) (ha)	SUP. CONV. SIGPAC (ha)	SUP. CERTIE (ha)	SUP. CAMPO (ha)	SUP. CAMPO DETER. CULT. DECLARADO (ha)	SUP. DEC. REDUCIDA (ha)	SUP. PROPUESTA (ha)
4192396	04-047-002-00057-001	206235	NARANJO-CASTELLANA	R	433	2,00	0,09	0,09	0,09		0,09			0,09	0,09
4192397	04-047-002-00058-001	206235	NARANJO-CASTELLANA	R	433	2,20	0,29	0,29	0,29		0,29			0,29	0,29
4192398	04-047-002-00055-001	206235	NARANJO-CASTELLANA	R	433	1,70	0,10	0,10	0,10		0,10			0,10	0,10
4192399	04-047-002-00056-001	206235	NARANJO-CASTELLANA	R	433	2,20	0,10	0,10	0,10		0,10			0,10	0,10
4192400	04-047-002-00053-001	206235	NARANJO-CASTELLANA	R	433	1,80	0,12	0,12	0,12		0,12			0,12	0,12
4192401	04-047-002-00054-001	206235	NARANJO-CASTELLANA	R	433	1,60	0,09	0,09	0,09		0,09			0,09	0,09
4192402	04-047-002-00051-006	206235	NARANJO-CASTELLANA	R	433	9,80	0,10	0,10	0,10		0,10			0,10	0,10
4192403	04-047-002-00061-001	206235	NARANJO-CASTELLANA	R	433	2,50	0,32	0,32	0,32		0,32			0,32	0,32
4192404	04-047-002-00051-002	206235	NARANJO-CASTELLANA	R	433	8,90	0,44	0,44	0,44		0,44			0,44	0,44

(1) Superficie declarada admisible ajustada con la superficie comprometida.  
 (2) Factor de penalización valorando el alcance para el tipo de compromiso.

Puede verificar la integridad de una copia de este documento mediante la lectura del código QR adjunto o mediante el acceso a la dirección <https://ws050.juntadeandalucia.es/verificarFirma> indicando el código de VERIFICACIÓN

FIRMADO POR	JUAN JOSE SOLER GARCIA	FECHA	03/07/2024	
	ROCIO GUIJARRO MILLAN			
VERIFICACIÓN	Pk2jmGCJWUB3686MPKY7GEXJCD3GC4	PÁGINA	82/2334	



<u>APELLIDOS Y NOMBRE / RAZÓN SOCIAL</u>	<u>NIF</u>	<u>EXPEDIENTE</u>	<u>ANUALIDAD DE PAGO</u>
AMATE MARTINEZ ROSA	***9081*	1278669	

**RESUMEN DE PAGOS**

	<u>PROPUESTO</u>	<u>IMPORTE (Euros)</u>		
		<u>FEADER (Eje 2)</u>	<u>MAPA</u>	<u>CAPADR</u>
PROPUESTO	0,00	0,00	0,00	0,00

**INCIDENCIAS**

**INCIDENCIA DESCRIPCIÓN**

- 100402 Recinto solicitado no forma parte de ningún organismo de control autorizado para la producción ecológica en Andalucía o fecha de inscripción posterior al plazo establecido ( Anexo I. Criterios de Subvencionabilidad. Orden 28 de marzo de 2023 ).  
Ref:6849452 Recinto:04-010-004-00059-00001 Cultivo:206235 NARANJO-CASTELLANA Regadío  
Ref:6849453 Recinto:04-010-004-00059-00003 Cultivo:206235 NARANJO-CASTELLANA Regadío
- 100424 Solicita recinto que no está comprometido para la operación.  
Ref:6849452 Recinto:04-010-004-00059-00001 Cultivo:206235 NARANJO-CASTELLANA Regadío  
Ref:6849453 Recinto:04-010-004-00059-00003 Cultivo:206235 NARANJO-CASTELLANA Regadío  
Ref:6849488 Recinto:04-011-005-00005-00001 Cultivo:206235 NARANJO-CASTELLANA Regadío  
Ref:6849480 Recinto:04-011-007-00040-00002 Cultivo:206235 NARANJO-CASTELLANA Regadío  
Ref:6849478 Recinto:04-011-008-00052-00001 Cultivo:206235 NARANJO-CASTELLANA Regadío
- 101008 Expediente sin compromisos vigentes.  
Operación:6503.2

(1) Superficie declarada admisible ajustada con la superficie comprometida.  
(2) Factor de penalización valorando el alcance para el tipo de compromiso.

Puede verificar la integridad de una copia de este documento mediante la lectura del código QR adjunto o mediante el acceso a la dirección <a href="https://ws050.juntadeandalucia.es/verificarFirma">https://ws050.juntadeandalucia.es/verificarFirma</a> indicando el código de VERIFICACIÓN				
FIRMADO POR	JUAN JOSE SOLER GARCIA	FECHA	03/07/2024	
	ROCIO GUIJARRO MILLAN			
VERIFICACIÓN	Pk2jmGCJWUB3686MPKY7GEXJCD3GC4	PÁGINA	83/2334	



**APELLIDOS Y NOMBRE / RAZÓN SOCIAL**

ANDREO GEA FRANCISCO

**NIF**  
\*\*\*2524\*

**EXPEDIENTE**  
1231062

**ANUALIDAD DE PAGO**

1ª

**IMPORTE POR ANUALIDAD**

	2023	2024	2025	2026	2027
IMPORTE MÁXIMO SUBVENCIONABLE	4.037,20 €	4.037,20 €	4.037,20 €	4.037,20 €	4.037,20 €
IMPORTE MEDIO DE TRANSFERENCIA (€/ha)	216,24 €	216,24 €	216,24 €	216,24 €	216,24 €

**RESUMEN DE UNIDADES**

Cód	GRUPO DE PAGO	Sup. Dec. Admisible (ha)	Sup. Comprometida (ha)	Sup. ajustada compromiso (I) (ha)	% sobredec.	Sup. Propuesta (ha)	Importe Declarado	Importe Topado	Importe Propuesto	Importe tras sobredec.
432	FRUTALES SECANO	18,67		18,67	0,00	18,67	4.037,20	4.037,20	4.037,20	4.037,20
<b>TOTAL</b>		18,67	18,67	18,67		18,67	4.037,20	4.037,20	4.037,20	4.037,20

**APLICACIÓN DE REDUCCIONES Y PENALIZACIONES**

GRUPO DE PAGO	Importe Calculado	Importe prereduc.	Importe subvencionabilidad y compromisos	Presentación tardía	Omisión declaración	Condicionalidad	IMPORTE (Euros) PROPUESTO
FRUTALES SECANO	4.037,20	4.037,20	0,00	0,00	0,00	0,00	4.037,20
<b>TOTAL</b>	4.037,20	4.037,20					4.037,20

**RESUMEN DE PAGOS**

	IMPORTE (Euros)			
	PROPUESTO	FEADER (Eje 2)	MAPA	CAPADR
PROPUESTO	4.037,20	3.431,62	396,05	209,53

**RECINTOS PROPUESTOS**

REF.	REFERENCIA SIGPAC	CULTIVO DESCRIPCIÓN CULTIVO	S/R	G.PAGO	PEND. MEDIA (%)	SUP. DEC. ADMISIBLE (ha)	SUP. COMPROM. (ha)	SUP. AJUSTADA COMPROM. (I) (ha)	SUP. CONV. SIGPAC (ha)	SUP. CERTIE (ha)	SUP. CAMPO (ha)	SUP. CAMPO DETER. CULT. DECLARADO (ha)	SUP. DEC. REDUCIDA (ha)	SUP. PROPUESTA (ha)
-1401299	04-099-014-00135-024	104020 ALMENDROS-GUARA	S	432	29,50	3,34	3,34	3,34		3,34			3,34	3,34
-933518	04-099-014-00135-016	104020 ALMENDROS-GUARA	S	432	36,30	0,20	0,20	0,20		0,20			0,20	0,20
-933517	04-099-014-00135-007	104020 ALMENDROS-GUARA	S	432	30,60	0,12	0,12	0,12		0,12			0,12	0,12
4224772	04-099-014-00135-007	104020 ALMENDROS-GUARA	S	432	30,60	0,07	0,07	0,07		0,07			0,07	0,07
4224773	04-099-014-00063-001	104020 ALMENDROS-GUARA	S	432	28,10	0,38	0,38	0,38		0,38			0,38	0,38
4224774	04-099-014-00063-019	104020 ALMENDROS-GUARA	S	432	29,50	0,34	0,34	0,34		0,34			0,34	0,34
1700000004648847	04-099-015-00063-001	104010 ALMENDROS-DESMAYO ROJO	S	432	31,60	2,00	2,00	2,00		2,00			2,00	2,00
1700000004648848	04-099-015-00065-004	104024 ALMENDROS-MARCONA	S	432	25,60	7,36	7,36	7,36		7,36			7,36	7,36
1700000004648849	04-099-015-00068-001	104024 ALMENDROS-MARCONA	S	432	26,80	1,33	1,33	1,33		1,33			1,33	1,33
1700000004648850	04-099-015-00068-007	104024 ALMENDROS-MARCONA	S	432	32,60	3,53	3,53	3,53		3,53			3,53	3,53

(1) Superficie declarada admisible ajustada con la superficie comprometida.  
(2) Factor de penalización valorando el alcance para el tipo de compromiso.

Puede verificar la integridad de una copia de este documento mediante la lectura del código QR adjunto o mediante el acceso a la dirección <https://ws050.juntadeandalucia.es/verificarFirma> indicando el código de VERIFICACIÓN

FIRMADO POR	JUAN JOSE SOLER GARCIA	FECHA	03/07/2024	
	ROCIO GUIJARRO MILLAN			
VERIFICACIÓN	Pk2jmGCJWUB3686MPKY7GEXJCD3GC4	PÁGINA	84/2334	





**APELLIDOS Y NOMBRE / RAZÓN SOCIAL**

ANDREO GEA JOSE DAVID

**NIF**  
\*\*\*\*8485\*

**EXPEDIENTE**  
1228379

**ANUALIDAD DE PAGO**

1ª

**IMPORTES POR ANUALIDAD**

	2023	2024	2025	2026	2027
IMPORTE MÁXIMO SUBVENCIONABLE	4.504,28 €	4.504,28 €	4.504,28 €	4.504,28 €	4.504,28 €
IMPORTE MEDIO DE TRANSFERENCIA (€/ha)	216,24 €	216,24 €	216,24 €	216,24 €	216,24 €

**RESUMEN DE UNIDADES**

Cód	GRUPO DE PAGO	Sup. Dec. Admisible (ha)	Sup. Comprometida (ha)	Sup. ajustada compromiso (I) (ha)	% sobredec.	Sup. Propuesta (ha)	Importe Declarado	Importe Topado	Importe Propuesto	Importe tras sobredec.
432	FRUTALES SECANO	20,83		20,83	0,00	20,83	4.504,28	4.504,28	4.504,28	4.504,28
<b>TOTAL</b>		20,83	20,83	20,83		20,83	4.504,28	4.504,28	4.504,28	4.504,28

**APLICACIÓN DE REDUCCIONES Y PENALIZACIONES**

GRUPO DE PAGO	Importe Calculado	Importe prereduc.	Criterios de subvencionabilidad y compromisos	Presentación tardía	Omisión declaración	Condicionalidad	IMPORTE (Euros) PROPUESTO
FRUTALES SECANO	4.504,28	4.504,28	0,00	0,00	0,00	0,00	4.504,28
<b>TOTAL</b>	4.504,28	4.504,28					4.504,28

**RESUMEN DE PAGOS**

	IMPORTE ( Euros )			
	PROPUESTO	FEADER (Eje 2)	MAPA	CAPADR
PROPUESTO	4.504,28	3.828,64	441,87	233,77

**RECINTOS PROPUESTOS**

REF.	REFERENCIA SIGPAC	CULTIVO	DESCRIPCIÓN CULTIVO	S/R	G.PAGO	PEND. MEDIA (%)	SUP. DEC. ADMISIBLE (ha)	SUP. COMPROM. (ha)	SUP. AJUSTADA COMPROM. (I) (ha)	SUP. CONV. SIGPAC (ha)	SUP. CERTIE (ha)	SUP. CAMPO (ha)	SUP. CAMPO DETER. CULT. DECLARADO (ha)	SUP. DEC. REDUCIDA (ha)	SUP. PROPUESTA (ha)
-1401512	04-099-014-00135-025	104020	ALMENDROS-GUARA	S	432	37,90	1,29	1,29	1,29		1,29			1,29	1,29
-1401511	04-099-014-00135-023	104020	ALMENDROS-GUARA	S	432	29,30	0,08	0,08	0,08		0,08			0,08	0,08
-156913	04-099-014-00135-007	104020	ALMENDROS-GUARA	S	432	30,60	2,99	2,99	2,99		2,99			2,99	2,99
170000006280536	04-099-014-00063-001	104020	ALMENDROS-GUARA	S	432	28,10	6,69	6,69	6,69		6,69			6,69	6,69
1700000006280537	04-099-014-00065-003	104020	ALMENDROS-GUARA	S	432	31,00	2,04	2,04	2,04		2,04			2,04	2,04
1700000006280538	04-099-014-00087-001	104020	ALMENDROS-GUARA	S	432	37,40	1,86	1,86	1,86		1,86			1,86	1,86
1700000006280539	04-099-014-00063-019	104024	ALMENDROS-MARCONA	S	432	29,50	5,88	5,88	5,88		5,88			5,88	5,88

(1) Superficie declarada admisible ajustada con la superficie comprometida.  
(2) Factor de penalización valorando el alcance para el tipo de compromiso.

Puede verificar la integridad de una copia de este documento mediante la lectura del código QR adjunto o mediante el acceso a la dirección <https://ws050.juntadeandalucia.es/verificarFirma> indicando el código de VERIFICACIÓN

FIRMADO POR	JUAN JOSE SOLER GARCIA	FECHA	03/07/2024	
	ROCIO GUIJARRO MILLAN			
VERIFICACIÓN	Pk2jmGCJWUB3686MPKY7GEXJCD3GC4	PÁGINA	85/2334	



**APELLIDOS Y NOMBRE / RAZÓN SOCIAL**

ANDREO GONZALEZ PEDRO

**NIF**  
\*\*\*\*6981\*

**EXPEDIENTE**  
1005864

**ANUALIDAD DE PAGO**  
1ª

**IMPORTE POR ANUALIDAD**

	2023	2024	2025	2026	2027
IMPORTE MÁXIMO SUBVENCIONABLE	2.268,36 €	2.268,36 €	2.268,36 €	2.268,36 €	2.268,36 €
IMPORTE MEDIO DE TRANSFERENCIA (€/ha)	216,24 €	216,24 €	216,24 €	216,24 €	216,24 €

**RESUMEN DE UNIDADES**

Cód	GRUPO DE PAGO	Sup. Dec. Admisible (ha)	Sup. Comprometida (ha)	Sup. ajustada compromiso (1) (ha)	% sobredec.	Sup. Propuesta (ha)	Importe Declarado	Importe Topado	Importe Propuesto	Importe tras sobredec.
432	FRUTALES SECANO	10,49		10,49	0,00	10,49	2.268,36	2.268,36	2.268,36	2.268,36
<b>TOTAL</b>		10,49	10,49	10,49		10,49	2.268,36	2.268,36	2.268,36	2.268,36

**APLICACIÓN DE REDUCCIONES Y PENALIZACIONES**

GRUPO DE PAGO	Importe Calculado	Importe prerreduc.	Importe subvencionabilidad y compromisos	Presentación tardía	Omisión declaración	Condicionalidad	IMPORTE (Euros) PROPUESTO
FRUTALES SECANO	2.268,36	2.268,36	0,00	0,00	0,00	0,00	2.268,36
<b>TOTAL</b>	2.268,36	2.268,36					2.268,36

**RESUMEN DE PAGOS**

	IMPORTE (Euros)			
	PROPUESTO	FEADER (Eje 2)	MAPA	CAPADR
PROPUESTO	2.268,36	1.928,11	222,53	117,72

**RECINTOS PROPUESTOS**

REF.	REFERENCIA SIGPAC	CULTIVO DESCRIPCIÓN CULTIVO	S/R	G.PAGO	PEND. MEDIA (%)	SUP. DEC. ADMISIBLE (ha)	SUP. COMPROM. (ha)	SUP. AJUSTADA COMPROM. (1) (ha)	SUP. CONV. SIGPAC (ha)	SUP. CERTIE (ha)	SUP. CAMPO (ha)	SUP. CAMPO DETER. CULT. DECLARADO (ha)	SUP. DEC. REDUCIDA (ha)	SUP. PROPUESTA (ha)
-1492203	04-037-003-00028-001	104024 ALMENDROS-MARCONA	S	432	13,80	3,21	3,21	3,21		3,21			3,21	3,21
-1492173	04-037-003-00028-001	104024 ALMENDROS-MARCONA	S	432	13,80	1,31	1,31	1,31		1,31			1,31	1,31
1700000002311169	04-037-007-00191-001	104024 ALMENDROS-MARCONA	S	432	27,20	0,50	0,50	0,50		0,50			0,50	0,50
1700000002311170	04-037-007-00191-002	104024 ALMENDROS-MARCONA	S	432	25,20	0,15	0,15	0,15		0,15			0,15	0,15
1700000002311171	04-037-007-00192-002	104024 ALMENDROS-MARCONA	S	432	26,40	1,47	1,47	1,47		1,47			1,47	1,47
1700000002311172	04-037-003-00105-001	104014 ALMENDROS-FERRAGNES	S	432	28,00	1,08	1,08	1,08		1,08			1,08	1,08
1700000002311173	04-037-004-00052-001	104022 ALMENDROS-LARGUETA	S	432	11,90	1,60	1,60	1,60		1,60			1,60	1,60
1700000002311174	04-037-004-00115-001	104014 ALMENDROS-FERRAGNES	S	432	7,80	0,60	0,60	0,60		0,60			0,60	0,60
1700000002311175	04-037-004-00119-001	104024 ALMENDROS-MARCONA	S	432	5,50	0,57	0,57	0,57		0,57			0,57	0,57

(1) Superficie declarada admisible ajustada con la superficie comprometida.  
(2) Factor de penalización valorando el alcance para el tipo de compromiso.

Puede verificar la integridad de una copia de este documento mediante la lectura del código QR adjunto o mediante el acceso a la dirección <https://ws050.juntadeandalucia.es/verificarFirma> indicando el código de VERIFICACIÓN

FIRMADO POR	JUAN JOSE SOLER GARCIA	FECHA	03/07/2024	
	ROCIO GUIJARRO MILLAN			
VERIFICACIÓN	Pk2jmGCJWUB3686MPKY7GEXJCD3GC4	PÁGINA	86/2334	



**APELLIDOS Y NOMBRE / RAZÓN SOCIAL**

ANDREO RODRIGUEZ ROQUE

**NIF**  
\*\*\*2135\*

**EXPEDIENTE**  
1158570

**ANUALIDAD DE PAGO**

1ª

**IMPORTE POR ANUALIDAD**

	2023	2024	2025	2026	2027
IMPORTE MÁXIMO SUBVENCIONABLE	1.403,40 €	1.403,40 €	1.403,40 €	1.403,40 €	1.403,40 €
IMPORTE MEDIO DE TRANSFERENCIA (€/ha)	216,24 €	216,24 €	216,24 €	216,24 €	216,24 €

**RESUMEN DE UNIDADES**

Cód	GRUPO DE PAGO	Sup. Dec. Admisible (ha)	Sup. Comprometida (ha)	Sup. ajustada compromiso (1) (ha)	% sobredec.	Sup. Propuesta (ha)	Importe Declarado	Importe Topado	Importe Propuesto	Importe tras sobredec.
432	FRUTALES SECANO	6,49		6,49	0,00	6,49	1.403,40	1.403,40	1.403,40	1.403,40
<b>TOTAL</b>		6,49	6,49	6,49		6,49	1.403,40	1.403,40	1.403,40	1.403,40

**APLICACIÓN DE REDUCCIONES Y PENALIZACIONES**

GRUPO DE PAGO	Importe Calculado	Importe prereduc.	Criterios de subvencionabilidad y compromisos	Presentación tardía	Omisión declaración	Condicionalidad	IMPORTE (Euros) PROPUESTO
FRUTALES SECANO	1.403,40	1.403,40	0,00	0,00	0,00	0,00	1.403,40
<b>TOTAL</b>	1.403,40	1.403,40					1.403,40

**RESUMEN DE PAGOS**

	IMPORTE ( Euros )			
	PROPUESTO	FEADER (Eje 2)	MAPA	CAPADR
PROPUESTO	1.403,40	1.192,89	137,67	72,84

**RECINTOS PROPUESTOS**

REF.	REFERENCIA SIGPAC	CULTIVO	DESCRIPCIÓN CULTIVO	S/R	G.PAGO	PEND. MEDIA (%)	SUP. DEC. ADMISIBLE (ha)	SUP. COMPROM. (ha)	SUP. AJUSTADA COMPROM. (1) (ha)	SUP. CONV. SIGPAC (ha)	SUP. CERTIE (ha)	SUP. CAMPO (ha)	SUP. CAMPO DETER. CULT. DECLARADO (ha)	SUP. DEC. REDUCIDA (ha)	SUP. PROPUESTA (ha)
-726178	04-099-045-00468-006	104007	ALMENDROS-COMUNA	S	432	36,20	0,12	0,12	0,12		0,12			0,12	0,12
1700000004715432	04-099-045-00126-003	104007	ALMENDROS-COMUNA	S	432	24,60	4,67	4,67	4,67		4,67			4,67	4,67
1700000004715433	04-099-045-00126-006	104007	ALMENDROS-COMUNA	S	432	20,40	1,70	1,70	1,70		1,70			1,70	1,70

(1) Superficie declarada admisible ajustada con la superficie comprometida.  
(2) Factor de penalización valorando el alcance para el tipo de compromiso.

Puede verificar la integridad de una copia de este documento mediante la lectura del código QR adjunto o mediante el acceso a la dirección <https://ws050.juntadeandalucia.es/verificarFirma> indicando el código de VERIFICACIÓN

FIRMADO POR	JUAN JOSE SOLER GARCIA	FECHA	03/07/2024	
	ROCIO GUIJARRO MILLAN			
VERIFICACIÓN	Pk2jmGCJWUB3686MPKY7GEXJCD3GC4	PÁGINA	87/2334	



**APELLIDOS Y NOMBRE / RAZÓN SOCIAL**

ANDRES HERRADA JUAN DIEGO

**NIF**

\*\*\*9853\*

**EXPEDIENTE**

1158456

**ANUALIDAD DE PAGO**

1ª

**IMPORTE POR ANUALIDAD**

	2023	2024	2025	2026	2027
IMPORTE MÁXIMO SUBVENCIONABLE	349,66 €	349,66 €	349,66 €	349,66 €	349,66 €
IMPORTE MEDIO DE TRANSFERENCIA (€/ha)	349,66 €	349,66 €	349,66 €	349,66 €	349,66 €

**RESUMEN DE UNIDADES**

Cód	GRUPO DE PAGO	Sup. Dec. Admisible (ha)	Sup. Comprometida (ha)	Sup. ajustada compromiso (I) (ha)	% sobredec.	Sup. Propuesta (ha)	Importe Declarado	Importe Topado	Importe Propuesto	Importe tras sobredec.
433	FRUTALES REGADÍO	1,00		1,00	0,00	1,00	349,66	349,66	349,66	349,66
<b>TOTAL</b>		1,00	1,00	1,00		1,00	349,66	349,66	349,66	349,66

**APLICACIÓN DE REDUCCIONES Y PENALIZACIONES**

GRUPO DE PAGO	Importe Calculado	Importe prereduc.	Criterios de subvencionabilidad y compromisos	Presentación tardía	Omisión declaración	Condicionidad	IMPORTE (Euros) PROPUESTO
FRUTALES REGADÍO	349,66	349,66	0,00	0,00	0,00	0,00	349,66
<b>TOTAL</b>	349,66	349,66					349,66

**RESUMEN DE PAGOS**

	IMPORTE (Euros)			
	PROPUESTO	FEADER (Eje 2)	MAPA	CAPADR
PROPUESTO	349,66	297,21	34,30	18,15

**RECINTOS PROPUESTOS**

REF.	REFERENCIA SIGPAC	CULTIVO	DESCRIPCIÓN CULTIVO	S/R	G.PAGO	PEND. MEDIA (%)	SUP. DEC. ADMISIBLE (ha)	SUP. COMPROM. (ha)	SUP. AJUSTADA COMPROM. (I) (ha)	SUP. CONV. SIGPAC (ha)	SUP. CERTIF. (ha)	SUP. CAMPO (ha)	SUP. CAMPO DETER. CULT. DECLARADO (ha)	SUP. DEC. REDUCIDA (ha)	SUP. PROPUESTA (ha)
1700000004453752	04-028-004-00071-001	206004	NARANJO-NAVELINA	R	433	7,00	0,11	0,11	0,11		0,11			0,11	0,11
1700000004453754	04-028-008-00031-001	206004	NARANJO-NAVELINA	R	433	6,20	0,12	0,12	0,12		0,12			0,12	0,12
1700000004453755	04-028-008-00006-001	206004	NARANJO-NAVELINA	R	433	11,10	0,24	0,24	0,24		0,24			0,24	0,24
1700000004453756	04-028-008-00111-001	206004	NARANJO-NAVELINA	R	433	3,60	0,11	0,11	0,11		0,11			0,11	0,11
1700000004453757	04-028-008-00036-001	206004	NARANJO-NAVELINA	R	433	14,00	0,27	0,27	0,27		0,27			0,27	0,27
1700000004453758	04-028-008-00159-001	206004	NARANJO-NAVELINA	R	433	13,60	0,06	0,06	0,06		0,06			0,06	0,06
1700000004453759	04-028-008-00123-001	206004	NARANJO-NAVELINA	R	433	11,60	0,09	0,09	0,09		0,09			0,09	0,09

**INCIDENCIAS**

**INCIDENCIA DESCRIPCIÓN**

- 100402 Recinto solicitado no forma parte de ningún organismo de control autorizado para la producción ecológica en Andalucía o fecha de inscripción posterior al plazo establecido ( Anexo I. Criterios de Subvencionabilidad. Orden 28 de marzo de 2023 ). Ref:1700000004453760 Recinto:04-028-008-00031-00002 Cultivo:101010 OLIVAR-PICUAL Regadío
- 100406 Grupo de cultivo declarado en el recinto no coincide con el grupo de cultivo existente en el organismo de control autorizado para la producción ecológica en Andalucía ( Anexo I. Criterios de Subvencionabilidad. Orden 28 de marzo de 2023 ). Ref:1700000004453760 Recinto:04-028-008-00031-00002 Cultivo:101010 OLIVAR-PICUAL Regadío Grupo de SIPEA:FRUTALES
- 100421 Recinto declarado por error para una operación de la 6503, que se ha corregido de oficio marcando la operación correcta, de acuerdo con la fecha de inscripción del recinto en la producción ecológica. Ref:1700000004453752 Recinto:04-028-004-00071-00001 Cultivo:206004 NARANJO-NAVELINA Regadío  
Ref:1700000004453755 Recinto:04-028-008-00006-00001 Cultivo:206004 NARANJO-NAVELINA Regadío  
Ref:1700000004453754 Recinto:04-028-008-00031-00001 Cultivo:206004 NARANJO-NAVELINA Regadío  
Ref:1700000004453757 Recinto:04-028-008-00036-00001 Cultivo:206004 NARANJO-NAVELINA Regadío  
Ref:1700000004453756 Recinto:04-028-008-00111-00001 Cultivo:206004 NARANJO-NAVELINA Regadío  
Ref:1700000004453759 Recinto:04-028-008-00123-00001 Cultivo:206004 NARANJO-NAVELINA Regadío  
Ref:1700000004453758 Recinto:04-028-008-00159-00001 Cultivo:206004 NARANJO-NAVELINA Regadío
- 100424 Solicita recinto que no está comprometido para la operación. Ref:1700000004453760 Recinto:04-028-008-00031-00002 Cultivo:101010 OLIVAR-PICUAL Regadío

(1) Superficie declarada admisible ajustada con la superficie comprometida.  
(2) Factor de penalización valorando el alcance para el tipo de compromiso.

Puede verificar la integridad de una copia de este documento mediante la lectura del código QR adjunto o mediante el acceso a la dirección <https://ws050.juntadeandalucia.es/verificarFirma> indicando el código de VERIFICACIÓN

FIRMADO POR	JUAN JOSE SOLER GARCIA	FECHA	03/07/2024	
	ROCIO GUIJARRO MILLAN			
VERIFICACIÓN	Pk2jmGCJWUB3686MPKY7GEXJCD3GC4	PÁGINA	88/2334	



**APELLIDOS Y NOMBRE / RAZÓN SOCIAL** ANDREU CAYUELA JUANA  
**NIF** \*\*\*\*7927\*  
**EXPEDIENTE** 1179875  
**ANUALIDAD DE PAGO** 1ª

**IMPORTE POR ANUALIDAD**

	2023	2024	2025	2026	2027
IMPORTE MÁXIMO SUBVENCIONABLE	2.616,50 €	2.616,50 €	2.616,50 €	2.616,50 €	2.616,50 €
IMPORTE MEDIO DE TRANSFERENCIA (€/ha)	216,24 €	216,24 €	216,24 €	216,24 €	216,24 €

**RESUMEN DE UNIDADES**

Cód	GRUPO DE PAGO	Sup. Dec. Admisible (ha)	Sup. Comprometida (ha)	Sup. ajustada compromiso (1) (ha)	% sobredec.	Sup. Propuesta (ha)	Importe Declarado	Importe Topado	Importe Propuesto	Importe tras sobredec.
432	FRUTALES SECANO	12,10		12,10	0,00	12,10	2.616,50	2.616,50	2.616,50	2.616,50
<b>TOTAL</b>		12,10	12,10	12,10		12,10	2.616,50	2.616,50	2.616,50	2.616,50

**APLICACIÓN DE REDUCCIONES Y PENALIZACIONES**

GRUPO DE PAGO	Importe Calculado	Importe prereduc.	Criterios de subvencionabilidad y compromisos	Presentación tardía	Omisión declaración	Condicionalidad	IMPORTE (Euros) PROPUESTO
FRUTALES SECANO	2.616,50	2.616,50	0,00	0,00	0,00	0,00	2.616,50
<b>TOTAL</b>	2.616,50	2.616,50					2.616,50

**RESUMEN DE PAGOS**

	IMPORTE (Euros)			
	PROPUESTO	FEADER (Eje 2)	MAPA	CAPADR
PROPUESTO	2.616,50	2.224,03	256,68	135,79

**RECINTOS PROPUESTOS**

REF.	REFERENCIA SIGPAC	CULTIVO	DESCRIPCIÓN CULTIVO	S/R	G.PAGO	PEND. MEDIA (%)	SUP. DEC. ADMISIBLE (ha)	SUP. COMPROM. (ha)	SUP. AJUSTADA COMPROM. (1) (ha)	SUP. CONV. SIGPAC (ha)	SUP. CERTIE. (ha)	SUP. CAMPO (ha)	SUP. CAMPO DETER. CULT. DECLARADO (ha)	SUP. DEC. REDUCIDA (ha)	SUP. PROPUESTA (ha)
1700000004550387	04-037-009-00041-001	104020	ALMENDROS-GUARA	S	432	3,40	7,86	7,86	7,86		7,86			7,86	7,86
1700000004550568	04-006-001-00154-001	104007	ALMENDROS-COMUNA	S	432	31,30	0,24	0,24	0,24		0,24			0,24	0,24
1700000004550570	04-037-007-00467-001	104014	ALMENDROS-FERRAGNES	S	432	19,50	1,05	1,05	1,05		1,05			1,05	1,05
1700000004550571	04-006-003-00051-001	104007	ALMENDROS-COMUNA	S	432	29,40	1,79	1,79	1,79		1,79			1,79	1,79
1700000004550572	04-006-003-00052-001	104007	ALMENDROS-COMUNA	S	432	28,80	0,18	0,18	0,18		0,18			0,18	0,18
1700000004550573	04-037-010-00080-001	104020	ALMENDROS-GUARA	S	432	7,50	0,60	0,60	0,60		0,60			0,60	0,60
1700000004550575	04-006-001-00232-002	104007	ALMENDROS-COMUNA	S	432	38,10	0,38	0,38	0,38		0,38			0,38	0,38

**INCIDENCIAS**

**INCIDENCIA DESCRIPCIÓN**

100424 Solicita recinto que no está comprometido para la operación.

Ref:1700000004550569 Recinto:04-006-004-00063-00007 Cultivo:104022 ALMENDROS-LARGUETA Regadío

(1) Superficie declarada admisible ajustada con la superficie comprometida.  
 (2) Factor de penalización valorando el alcance para el tipo de compromiso.

Puede verificar la integridad de una copia de este documento mediante la lectura del código QR adjunto o mediante el acceso a la dirección <https://ws050.juntadeandalucia.es/verificarFirma> indicando el código de VERIFICACIÓN

FIRMADO POR	JUAN JOSE SOLER GARCIA	FECHA	03/07/2024	
	ROCIO GUIJARRO MILLAN			
VERIFICACIÓN	Pk2jmGCJWUB3686MPKY7GEXJCD3GC4	PÁGINA	89/2334	



**APELLIDOS Y NOMBRE / RAZÓN SOCIAL**  
ANICETO ARTERO MARIA CARMEN

**NIF**  
\*\*\*\*5703\*

**EXPEDIENTE**  
1052977

**ANUALIDAD DE PAGO**  
1ª

**IMPORTE POR ANUALIDAD**

	2023	2024	2025	2026	2027
IMPORTE MÁXIMO SUBVENCIONABLE	3.745,28 €	3.745,28 €	3.745,28 €	3.745,28 €	3.745,28 €
IMPORTE MEDIO DE TRANSFERENCIA (€/ha)	216,24 €	216,24 €	216,24 €	216,24 €	216,24 €

**RESUMEN DE UNIDADES**

Cód	GRUPO DE PAGO	Sup. Dec. Admisible (ha)	Sup. Comprometida (ha)	Sup. ajustada compromiso (1) (ha)	% sobredec.	Sup. Propuesta (ha)	Importe Declarado	Importe Topado	Importe Propuesto	Importe tras sobredec.
432	FRUTALES SECANO	17,39		17,32	0,00	17,32	3.745,28	3.745,28	3.745,28	3.745,28
<b>TOTAL</b>		17,39	17,32	17,32		17,32	3.745,28	3.745,28	3.745,28	3.745,28

**APLICACIÓN DE REDUCCIONES Y PENALIZACIONES**

GRUPO DE PAGO	Importe Calculado	Importe prerreduc.	Criterios de subvencionabilidad y compromisos	Presentación tardía	Omisión declaración	Condicionalidad	IMPORTE (Euros) PROPUESTO
FRUTALES SECANO	3.745,28	3.745,28	0,00	0,00	0,00	0,00	3.745,28
<b>TOTAL</b>	3.745,28	3.745,28					3.745,28

**RESUMEN DE PAGOS**

	IMPORTE (Euros)			
	PROPUESTO	FEADER (Eje 2)	MAPA	CAPADR
PROPUESTO	3.745,28	3.183,49	367,41	194,38

**RECINTOS PROPUESTOS**

REF.	REFERENCIA SIGPAC	CULTIVO	DESCRIPCIÓN CULTIVO	S/R	G.PAGO	PEND. MEDIA (%)	SUP. DEC. ADMISIBLE (ha)	SUP. COMPROM. (ha)	SUP. AJUSTADA COMPR.(1) (ha)	SUP. CONV. SIGPAC (ha)	SUP. CERTIE. (ha)	SUP. CAMPO (ha)	SUP. CAMPO DETER. CULT. DECLARADO (ha)	SUP. DEC. REDUCIDA (ha)	SUP. PROPUESTA (ha)
-1495885	04-099-022-00605-002	104024	ALMENDROS-MARCONA	S	432	33,40	0,91	0,91	0,91		0,91			0,91	0,91
-1495759	04-099-022-00689-001	104024	ALMENDROS-MARCONA	S	432	27,10	1,71	1,71	1,71		1,71			1,71	1,71
4100886	04-053-002-00189-003	104014	ALMENDROS-FERRAGNES	S	432	47,40	0,30	0,28	0,28		0,28			0,28	0,28
4100891	04-053-002-00190-001	104024	ALMENDROS-MARCONA	S	432	39,80	0,08	0,08	0,08		0,08			0,08	0,08
1700000003007930	04-053-001-00436-001	104007	ALMENDROS-COMUNA	S	432	16,60	0,42	0,42	0,42		0,42			0,42	0,42
1700000003007931	04-053-002-00172-001	104024	ALMENDROS-MARCONA	S	432	27,70	0,37	0,37	0,37		0,37			0,37	0,37
1700000003007932	04-053-002-00178-002	104024	ALMENDROS-MARCONA	S	432	44,20	0,41	0,41	0,41		0,41			0,41	0,41
1700000003007933	04-053-002-00181-002	104024	ALMENDROS-MARCONA	S	432	37,80	1,43	1,43	1,43		1,43			1,43	1,43
1700000003007934	04-053-002-00181-005	104024	ALMENDROS-MARCONA	S	432	30,70	0,11	0,11	0,11		0,11			0,11	0,11
1700000003007935	04-053-002-00189-006	104024	ALMENDROS-MARCONA	S	432	31,80	0,66	0,66	0,66		0,73			0,66	0,66
1700000003007936	04-053-002-00189-007	104024	ALMENDROS-MARCONA	S	432	32,90	0,21	0,17	0,17		0,17			0,17	0,17
1700000003007937	04-053-065-00026-002	104024	ALMENDROS-MARCONA	S	432	3,60	0,35	0,35	0,35		0,35			0,35	0,35
1700000003007938	04-053-065-00026-004	104014	ALMENDROS-FERRAGNES	S	432	5,40	0,25	0,25	0,25		0,25			0,25	0,25
1700000003008529	04-099-022-00060-001	104020	ALMENDROS-GUARA	S	432	24,70	0,89	0,89	0,89		0,89			0,89	0,89
1700000003008530	04-099-022-00563-002	104024	ALMENDROS-MARCONA	S	432	27,40	4,59	4,58	4,58		4,58			4,58	4,58
1700000003008533	04-099-022-00689-001	104024	ALMENDROS-MARCONA	S	432	27,10	2,99	2,99	2,99		2,99			2,99	2,99
1700000003008534	04-099-022-00605-002	104024	ALMENDROS-MARCONA	S	432	33,40	1,59	1,59	1,59		1,59			1,59	1,59
1700000003008536	04-099-022-00689-003	104024	ALMENDROS-MARCONA	S	432	13,20	0,12	0,12	0,12		0,12			0,12	0,12

(1) Superficie declarada admisible ajustada con la superficie comprometida.  
(2) Factor de penalización valorando el alcance para el tipo de compromiso.

Puede verificar la integridad de una copia de este documento mediante la lectura del código QR adjunto o mediante el acceso a la dirección <a href="https://ws050.juntadeandalucia.es/verificarFirma">https://ws050.juntadeandalucia.es/verificarFirma</a> indicando el código de VERIFICACIÓN					
FIRMADO POR	JUAN JOSE SOLER GARCIA		FECHA		03/07/2024
	ROCIO GUIJARRO MILLAN				
VERIFICACIÓN	Pk2jmGCJWUB3686MPKY7GEXJCD3GC4		PÁGINA		90/2334



**APELLIDOS Y NOMBRE / RAZÓN SOCIAL**

ANTEQUERA PEREZ MARIA ISABEL

**NIF**  
\*\*\*3824\*

**EXPEDIENTE**  
1154887

**ANUALIDAD DE PAGO**

1ª

**IMPORTE POR ANUALIDAD**

	2023	2024	2025	2026	2027
IMPORTE MÁXIMO SUBVENCIONABLE	746,35 €	746,35 €	746,35 €	746,35 €	746,35 €
IMPORTE MEDIO DE TRANSFERENCIA (€/ha)	253,00 €	253,00 €	253,00 €	253,00 €	253,00 €

**RESUMEN DE UNIDADES**

Cód	GRUPO DE PAGO	Sup. Dec. Admisible (ha)	Sup. Comprometida (ha)	Sup. ajustada compromiso (I) (ha)	% sobredec.	Sup. Propuesta (ha)	Importe Declarado	Importe Topado	Importe Propuesto	Importe tras sobredec.
430	HORTÍCOLAS	2,95		2,95	0,00	2,95	746,35	746,35	746,35	746,35
<b>TOTAL</b>		2,95	2,95	2,95		2,95	746,35	746,35	746,35	746,35

**APLICACIÓN DE REDUCCIONES Y PENALIZACIONES**

GRUPO DE PAGO	Importe Calculado	Importe prereduc.	Criterios de subvencionabilidad y compromisos	Presentación tardía	Omisión declaración	Condicionidad	IMPORTE (Euros) PROPUESTO
HORTÍCOLAS	746,35	746,35	0,00	0,00	0,00	0,00	746,35
<b>TOTAL</b>	746,35	746,35					746,35

**RESUMEN DE PAGOS**

	IMPORTE ( Euros )		
	PROPUESTO	FEADER (Eje 2)	MAPA
PROPUESTO	746,35	634,40	73,22
			CAPADR 38,73

**RECINTOS PROPUESTOS**

REF.	REFERENCIA SIGPAC	CULTIVO	DESCRIPCIÓN CULTIVO	S/R	G.PAGO	PEND. MEDIA (%)	SUP. DEC. ADMISIBLE (ha)	SUP. COMPROM. (ha)	SUP. AJUSTADA COMPR.(I) (ha)	SUP. CONV. SIGPAC (ha)	SUP. CERTIE. (ha)	SUP. CAMPO (ha)	SUP. CAMPO DETER. CULT. DECLARADO (ha)	SUP. DEC. REDUCIDA (ha)	SUP. PROPUESTA (ha)
-1587662	04-102-019-00096-001	152000	PIMIENTO-SIN VARIEDAD	R	430	2,70	0,03	0,03	0,03		0,03			0,03	0,03
-1587661	04-102-019-00096-001	152000	PIMIENTO-SIN VARIEDAD	R	430	2,70	0,05	0,05	0,05		0,05			0,05	0,05
1700000006292779	04-102-019-00096-001	152000	PIMIENTO-SIN VARIEDAD	R	430	2,70	1,56	1,56	1,56		1,56			1,56	1,56
1700000006292780	04-102-019-00111-001	152000	PIMIENTO-SIN VARIEDAD	R	430	2,50	1,31	1,31	1,31		1,31			1,31	1,31

(1) Superficie declarada admisible ajustada con la superficie comprometida.  
(2) Factor de penalización valorando el alcance para el tipo de compromiso.

Puede verificar la integridad de una copia de este documento mediante la lectura del código QR adjunto o mediante el acceso a la dirección <https://ws050.juntadeandalucia.es/verificarFirma> indicando el código de VERIFICACIÓN

FIRMADO POR	JUAN JOSE SOLER GARCIA	FECHA	03/07/2024	
	ROCIO GUIJARRO MILLAN			
VERIFICACIÓN	Pk2jmGCJWUB3686MPKY7GEXJCD3GC4	PÁGINA	91/2334	



<u>APELLIDOS Y NOMBRE / RAZÓN SOCIAL</u>	<u>NIF</u>	<u>EXPEDIENTE</u>	<u>ANUALIDAD DE PAGO</u>		
ANTOLIN REDONDO CRISTINA	****8977*	1253790	1ª		
<u>IMPORTE POR ANUALIDAD</u>					
	<b>2023</b>	<b>2024</b>	<b>2025</b>	<b>2026</b>	<b>2027</b>
IMPORTE MÁXIMO SUBVENCIONABLE	4.317,80 €	4.317,80 €	4.317,80 €	4.317,80 €	4.317,80 €
IMPORTE MEDIO DE TRANSFERENCIA (€/ha)	236,72 €	236,72 €	236,72 €	236,72 €	236,72 €

<u>RESUMEN DE UNIDADES</u>										
<u>Cód</u>	<u>GRUPO DE PAGO</u>	<u>Sup. Dec. Admisible (ha)</u>	<u>Sup. Comprometida (ha)</u>	<u>Sup. ajustada compromiso (I) (ha)</u>	<u>% sobredec.</u>	<u>Sup. Propuesta (ha)</u>	<u>Importe Declarado</u>	<u>Importe Topado</u>	<u>Importe Propuesto</u>	<u>Importe tras sobredec.</u>
432	FRUTALES SECANO	15,46		15,44	0,00	15,44	3.338,75	3.338,75	3.338,75	3.338,75
433	FRUTALES REGADÍO	2,80		2,80	0,00	2,80	979,05	979,05	979,05	979,05
<b>TOTAL</b>		18,26	18,24	18,24		18,24	4.317,80	4.317,80	4.317,80	4.317,80

<u>APLICACIÓN DE REDUCCIONES Y PENALIZACIONES</u>							<u>IMPORTE (Euros)</u>	
<u>GRUPO DE PAGO</u>	<u>Importe Calculado</u>	<u>Importe pre-reduc.</u>	<u>Criterios de subvencionabilidad y compromisos</u>	<u>Presentación tardía</u>	<u>Omisión declaración</u>	<u>Condicionalidad</u>	<u>PROPUESTO</u>	
FRUTALES REGADÍO	979,05	979,05	0,00	0,00	0,00	0,00	979,05	
FRUTALES SECANO	3.338,75	3.338,75	0,00	0,00	0,00	0,00	3.338,75	
<b>TOTAL</b>	4.317,80	4.317,80					4.317,80	

<u>RESUMEN DE PAGOS</u>					<u>IMPORTE (Euros)</u>				
					<u>PROPUESTO</u>	<u>FEADER (Eje 2)</u>	<u>MAPA</u>	<u>CAPADR</u>	
					PROPUESTO	4.317,80	3.670,13	423,57	224,10

<u>RECINTOS PROPUESTOS</u>														
<u>REF.</u>	<u>REFERENCIA SIGPAC</u>	<u>CULTIVO</u>	<u>DESCRIPCIÓN CULTIVO</u>	<u>S/R G.PAGO</u>	<u>PEND. MEDIA (%)</u>	<u>SUP. DEC. ADMISIBLE (ha)</u>	<u>SUP. COMPROM. (ha)</u>	<u>SUP. AJUSTADA COMPR.(I) (ha)</u>	<u>SUP. CONV. SIGPAC (ha)</u>	<u>SUP. CERTIF. (ha)</u>	<u>SUP. CAMPO (ha)</u>	<u>SUP. CAMPO DETER. CULT. DECLARADO (ha)</u>	<u>SUP. DEC. REDUCIDA (ha)</u>	<u>SUP. PROPUESTA (ha)</u>
-948753	04-076-015-00067-004	104020	ALMENDROS-GUARA	S	432	14,90	1,31	1,31	1,31	1,31			1,31	1,31
-948752	04-070-016-00028-001	104022	ALMENDROS-LARGUETA	S	432	6,80	0,06	0,06	0,06	0,06			0,06	0,06
-948750	04-070-016-00027-007	104020	ALMENDROS-GUARA	S	432	4,10	0,42	0,42	0,42	0,42			0,42	0,42
5097513	04-070-016-00027-002	104020	ALMENDROS-GUARA	S	432	10,00	0,96	0,96	0,96	0,96			0,96	0,96
5097605	04-070-016-00028-001	104007	ALMENDROS-COMUNA	S	432	6,80	2,38	2,36	2,36	2,38			2,36	2,36
5097636	04-070-016-00028-006	104020	ALMENDROS-GUARA	S	432	20,00	0,11	0,11	0,11	0,11			0,11	0,11
5097667	04-076-021-00046-004	104022	ALMENDROS-LARGUETA	S	432	26,40	1,17	1,17	1,17	1,17			1,17	1,17
5097670	04-076-015-00066-004	104020	ALMENDROS-GUARA	S	432	9,00	4,35	4,35	4,35	4,35			4,35	4,35
5097678	04-076-015-00067-002	104022	ALMENDROS-LARGUETA	S	432	7,70	3,28	3,28	3,28	3,28			3,28	3,28
5097679	04-076-015-00043-003	104020	ALMENDROS-GUARA	S	432	13,70	0,42	0,42	0,42	0,42			0,42	0,42
5097681	04-076-015-00043-002	104024	ALMENDROS-MARCONA	S	432	16,80	0,48	0,48	0,48	0,48			0,48	0,48
5097691	04-076-016-00094-001	104020	ALMENDROS-GUARA	S	432	17,20	0,52	0,52	0,52	0,52			0,52	0,52
5097540	04-070-016-00002-001	104020	ALMENDROS-GUARA	R	433	1,60	0,89	0,89	0,89	0,89			0,89	0,89
5097684	04-070-016-00004-002	104020	ALMENDROS-GUARA	R	433	1,50	1,91	1,91	1,91	1,91			1,91	1,91

**INCIDENCIAS**

**INCIDENCIA DESCRIPCIÓN**

4272 Verifica que las líneas de declaración de las Solicitudes Únicas no tienen solapes con la capa de Retroactividad Gráfica (ambas de la misma campaña) a nivel de expediente/línea de declaración gráfica de la solicitud.  
 Ref:5097605 Recinto:04-070-016-00028-00001 Cultivo: - Agregado de la referencia del recinto.:0 Zona de la referencia del recinto.:0 Superficie solapada.:0,02 Id. Incid.:95946864

(1) Superficie declarada admisible ajustada con la superficie comprometida.  
 (2) Factor de penalización valorando el alcance para el tipo de compromiso.

Puede verificar la integridad de una copia de este documento mediante la lectura del código QR adjunto o mediante el acceso a la dirección <a href="https://ws050.juntadeandalucia.es/verificarFirma">https://ws050.juntadeandalucia.es/verificarFirma</a> indicando el código de VERIFICACIÓN				
FIRMADO POR	JUAN JOSE SOLER GARCIA	FECHA	03/07/2024	
	ROCIO GUIJARRO MILLAN			
VERIFICACIÓN	Pk2jmGCJWUB3686MPKY7GEXJCD3GC4	PÁGINA	92/2334	





**APELLIDOS Y NOMBRE / RAZÓN SOCIAL**

AQUILINO GARCIA JOSE

**NIF**  
\*\*\*\*4674\*

**EXPEDIENTE**  
1088886

**ANUALIDAD DE PAGO**

1ª

**IMPORTE POR ANUALIDAD**

	2023	2024	2025	2026	2027
IMPORTE MÁXIMO SUBVENCIONABLE	1.091,27 €	1.091,27 €	1.091,27 €	1.091,27 €	1.091,27 €
IMPORTE MEDIO DE TRANSFERENCIA (€/ha)	277,68 €	277,68 €	277,68 €	277,68 €	277,68 €

**RESUMEN DE UNIDADES**

Cód	GRUPO DE PAGO	Sup. Dec. Admisible (ha)	Sup. Comprometida (ha)	Sup. ajustada compromiso (I) (ha)	% sobredec.	Sup. Propuesta (ha)	Importe Declarado	Importe Topado	Importe Propuesto	Importe tras sobredec.
429	OLIVAR	2,78		2,78	0,00	2,78	689,16	689,16	689,16	689,16
433	FRUTALES REGADÍO	1,15		1,15	0,00	1,15	402,11	402,11	402,11	402,11
<b>TOTAL</b>		3,93	3,93	3,93		3,93	1.091,27	1.091,27	1.091,27	1.091,27

**APLICACIÓN DE REDUCCIONES Y PENALIZACIONES**

GRUPO DE PAGO	Importe Calculado	Importe prereduc.	Criterios de subvencionabilidad y compromisos	Presentación tardía	Omisión declaración	Condicionalidad	IMPORTE (Euros)
							PROPUESTO
FRUTALES REGADÍO	402,11	402,11	0,00	0,00	1,00	0,00	398,09
OLIVAR	689,16	689,16	0,00	0,00	1,00	0,00	682,27
<b>TOTAL</b>	1.091,27	1.091,27					1.080,36

**RESUMEN DE PAGOS**

PROPUESTO	IMPORTE ( Euros )			
	PROPUESTO	FEADER (Eje 2)	MAPA	CAPADR
PROPUESTO	1.080,36	918,31	105,98	56,07

**RECINTOS PROPUESTOS**

REF.	REFERENCIA SIGPAC	CULTIVO	DESCRIPCIÓN CULTIVO	S/R	G.PAGO	PEND. MEDIA (%)	SUP. DEC. ADMISIBLE (ha)	SUP. COMPROM. (ha)	SUP. AJUSTADA COMPR.(I) (ha)	SUP. CONV. SIGPAC (ha)	SUP. CERTIF. (ha)	SUP. CAMPO (ha)	SUP. CAMPO DETER. CULT. DECLARADO (ha)	SUP. DEC. REDUCIDA (ha)	SUP. PROPUESTA (ha)
5236139	04-092-011-00101-004	101010	OLIVAR-PICUAL	S	429	7,20	2,78	2,78	2,78		2,78			2,78	2,78
1700000005117475	04-092-011-00101-013	104020	ALMENDROS-GUARA	R	433	1,70	0,50	0,50	0,50		0,50			0,50	0,50
1700000005117477	04-092-011-00101-006	104020	ALMENDROS-GUARA	R	433	2,20	0,38	0,38	0,38		0,38			0,38	0,38
1700000005117478	04-092-011-00101-009	104020	ALMENDROS-GUARA	R	433	3,90	0,27	0,27	0,27		0,27			0,27	0,27

**INCIDENCIAS**

**INCIDENCIA DESCRIPCIÓN**

- 256 Solicitud con recintos no declarados en campaña actual con una reducción por omisión de superficie superior al 3%  
CÓDIGO PARA EL PORCENTAJE DE REDUCCIÓN POR OMISIÓN QUE CORRESPONDE A LA SOLICITUD:1
- 100402 Recinto solicitado no forma parte de ningún organismo de control autorizado para la producción ecológica en Andalucía o fecha de inscripción posterior al plazo establecido ( Anexo I. Criterios de Subvencionabilidad. Orden 28 de marzo de 2023 ).  
Ref:1700000005117468 Recinto:04-092-004-00158-00005 Cultivo:101010 OLIVAR-PICUAL Regadio
- 100421 Recinto declarado por error para una operación de la 6503, que se ha corregido de oficio marcando la operación correcta, de acuerdo con la fecha de inscripción del recinto en la producción ecológica.  
Ref:1700000005117477 Recinto:04-092-011-00101-00006 Cultivo:104020 ALMENDROS-GUARA Regadio  
Ref:1700000005117478 Recinto:04-092-011-00101-00009 Cultivo:104020 ALMENDROS-GUARA Regadio  
Ref:1700000005117475 Recinto:04-092-011-00101-00013 Cultivo:104020 ALMENDROS-GUARA Regadio  
Ref:1700000005117476 Recinto:04-092-011-00101-00015 Cultivo:104020 ALMENDROS-GUARA Secano
- 100424 Solicita recinto que no está comprometido para la operación.  
Ref:1700000005117468 Recinto:04-092-004-00158-00005 Cultivo:101010 OLIVAR-PICUAL Regadio  
Ref:1700000005117476 Recinto:04-092-011-00101-00015 Cultivo:104020 ALMENDROS-GUARA Secano

(1) Superficie declarada admisible ajustada con la superficie comprometida.  
(2) Factor de penalización valorando el alcance para el tipo de compromiso.

Puede verificar la integridad de una copia de este documento mediante la lectura del código QR adjunto o mediante el acceso a la dirección <https://ws050.juntadeandalucia.es/verificarFirma> indicando el código de VERIFICACIÓN

FIRMADO POR	JUAN JOSE SOLER GARCIA	FECHA	03/07/2024
	ROCIO GUIJARRO MILLAN		
VERIFICACIÓN	Pk2jmGCJWUB3686MPKY7GEXJCD3GC4	PÁGINA	93/2334





**APELLIDOS Y NOMBRE / RAZÓN SOCIAL**

ARAN CHACON JUAN

**NIF**

\*\*\*\*5481\*

**EXPEDIENTE**

1130846

**ANUALIDAD DE PAGO**

1ª

**IMPORTE POR ANUALIDAD**

	2023	2024	2025	2026	2027
IMPORTE MÁXIMO SUBVENCIONABLE	2.335,39 €	2.335,39 €	2.335,39 €	2.335,39 €	2.335,39 €
IMPORTE MEDIO DE TRANSFERENCIA (€/ha)	216,24 €	216,24 €	216,24 €	216,24 €	216,24 €

**RESUMEN DE UNIDADES**

Cód	GRUPO DE PAGO	Sup. Dec. Admisible (ha)	Sup. Comprometida (ha)	Sup. ajustada compromiso (1) (ha)	% sobredec.	Sup. Propuesta (ha)	Importe Declarado	Importe Topado	Importe Propuesto	Importe tras sobredec.
432	FRUTALES SECANO	10,80		10,80	0,00	10,80	2.335,39	2.335,39	2.335,39	2.335,39
<b>TOTAL</b>		10,80	10,80	10,80		10,80	2.335,39	2.335,39	2.335,39	2.335,39

**APLICACIÓN DE REDUCCIONES Y PENALIZACIONES**

GRUPO DE PAGO	Importe Calculado	Importe prereduc.	Criterios de subvencionabilidad y compromisos	Presentación tardía	Omisión declaración	Condicionalidad	IMPORTE (Euros) PROPUESTO
FRUTALES SECANO	2.335,39	2.335,39	0,00	0,00	0,00	0,00	2.335,39
<b>TOTAL</b>	2.335,39	2.335,39					2.335,39

**RESUMEN DE PAGOS**

	IMPORTE ( Euros )			
	PROPUESTO	FEADER (Eje 2)	MAPA	CAPADR
PROPUESTO	2.335,39	1.985,08	229,10	121,21

**RECINTOS PROPUESTOS**

REF.	REFERENCIA SIGPAC	CULTIVO	DESCRIPCIÓN CULTIVO	S/R	G.PAGO	PEND. MEDIA (%)	SUP. DEC. ADMISIBLE (ha)	SUP. COMPROM. (ha)	SUP. AJUSTADA COMPROM. (1) (ha)	SUP. CONV. SIGPAC (ha)	SUP. CERTIE (ha)	SUP. CAMPO (ha)	SUP. CAMPO DETER. CULT. DECLARADO (ha)	SUP. DEC. REDUCIDA (ha)	SUP. PROPUESTA (ha)
1700000005052061	04-037-025-00008-001	104020	ALMENDROS-GUARA	S	432	8,50	1,89	1,89	1,89		1,89			1,89	1,89
1700000005052062	04-037-025-00009-001	104020	ALMENDROS-GUARA	S	432	7,50	0,26	0,26	0,26		0,26			0,26	0,26
1700000005052064	04-037-062-00081-006	104020	ALMENDROS-GUARA	S	432	8,20	8,65	8,65	8,65		8,65			8,65	8,65

(1) Superficie declarada admisible ajustada con la superficie comprometida.  
 (2) Factor de penalización valorando el alcance para el tipo de compromiso.

Puede verificar la integridad de una copia de este documento mediante la lectura del código QR adjunto o mediante el acceso a la dirección <https://ws050.juntadeandalucia.es/verificarFirma> indicando el código de VERIFICACIÓN

FIRMADO POR	JUAN JOSE SOLER GARCIA	FECHA	03/07/2024	
	ROCIO GUIJARRO MILLAN			
VERIFICACIÓN	Pk2jmGCJWUB3686MPKY7GEXJCD3GC4	PÁGINA	94/2334	



**APELLIDOS Y NOMBRE / RAZÓN SOCIAL**

ARAN GUIRAO ANGELINA

**NIF**  
\*\*\*2811\*

**EXPEDIENTE**  
1011663

**ANUALIDAD DE PAGO**  
1ª

**IMPORTE POR ANUALIDAD**

	2023	2024	2025	2026	2027
IMPORTE MÁXIMO SUBVENCIONABLE	1.174,18 €	1.174,18 €	1.174,18 €	1.174,18 €	1.174,18 €
IMPORTE MEDIO DE TRANSFERENCIA (€/ha)	216,24 €	216,24 €	216,24 €	216,24 €	216,24 €

**RESUMEN DE UNIDADES**

Cód	GRUPO DE PAGO	Sup. Dec. Admisible (ha)	Sup. Comprometida (ha)	Sup. ajustada compromiso (I) (ha)	% sobredec.	Sup. Propuesta (ha)	Importe Declarado	Importe Topado	Importe Propuesto	Importe tras sobredec.
432	FRUTALES SECANO	5,43		5,43	0,00	5,43	1.174,18	1.174,18	1.174,18	1.174,18
<b>TOTAL</b>		5,43	5,43	5,43		5,43	1.174,18	1.174,18	1.174,18	1.174,18

**APLICACIÓN DE REDUCCIONES Y PENALIZACIONES**

GRUPO DE PAGO	Importe Calculado	Importe prereduc.	Importe subvencionabilidad y compromisos	Presentación tardía	Omisión declaración	Condicionalidad	IMPORTE (Euros) PROPUESTO
FRUTALES SECANO	1.174,18	1.174,18	0,00	0,00	0,00	0,00	1.174,18
<b>TOTAL</b>	1.174,18	1.174,18					1.174,18

**RESUMEN DE PAGOS**

	IMPORTE (Euros)			
	PROPUESTO	FEADER (Eje 2)	MAPA	CAPADR
PROPUESTO	1.174,18	998,05	115,19	60,94

**RECINTOS PROPUESTOS**

REF.	REFERENCIA SIGPAC	CULTIVO DESCRIPCIÓN CULTIVO	S/R G.PAGO	PEND. MEDIA (%)	SUP. DEC. ADMISIBLE (ha)	SUP. COMPROM. (ha)	SUP. AJUSTADA COMPROM. (I) (ha)	SUP. CONV. SIGPAC (ha)	SUP. CERTIE. (ha)	SUP. CAMPO (ha)	SUP. CAMPO DETER. CULT. DECLARADO (ha)	SUP. DEC. REDUCIDA (ha)	SUP. PROPUESTA (ha)
170000002720383	04-070-002-00342-002	104022 ALMENDROS-LARGUETA	S 432	22,00	0,57	0,57	0,57		0,57			0,57	0,57
1700000002720384	04-070-002-00356-001	104022 ALMENDROS-LARGUETA	S 432	20,20	1,57	1,57	1,57		1,57			1,57	1,57
1700000002720385	04-070-002-00357-002	104022 ALMENDROS-LARGUETA	S 432	11,80	0,47	0,47	0,47		0,47			0,47	0,47
1700000002720386	04-070-002-00357-003	104022 ALMENDROS-LARGUETA	S 432	13,80	0,47	0,47	0,47		0,47			0,47	0,47
1700000002720387	04-070-002-00357-003	104022 ALMENDROS-LARGUETA	S 432	13,80	0,67	0,67	0,67		0,67			0,67	0,67
1700000002720388	04-070-003-00031-001	104022 ALMENDROS-LARGUETA	S 432	6,50	0,21	0,21	0,21		0,21			0,21	0,21
1700000002720389	04-070-003-00416-001	104022 ALMENDROS-LARGUETA	S 432	14,90	1,07	1,07	1,07		1,07			1,07	1,07
1700000002720390	04-070-011-00242-001	104022 ALMENDROS-LARGUETA	S 432	11,00	0,40	0,40	0,40		0,40			0,40	0,40

(1) Superficie declarada admisible ajustada con la superficie comprometida.  
(2) Factor de penalización valorando el alcance para el tipo de compromiso.

Puede verificar la integridad de una copia de este documento mediante la lectura del código QR adjunto o mediante el acceso a la dirección <https://ws050.juntadeandalucia.es/verificarFirma> indicando el código de VERIFICACIÓN

FIRMADO POR	JUAN JOSE SOLER GARCIA	FECHA	03/07/2024	
	ROCIO GUIJARRO MILLAN			
VERIFICACIÓN	Pk2jmGCJWUB3686MPKY7GEXJCD3GC4	PÁGINA	95/2334	



**APELLIDOS Y NOMBRE / RAZÓN SOCIAL**

ARAN MARTINEZ JOSE PABLO

**NIF**

\*\*\*\*3475\*

**EXPEDIENTE**

1124207

**ANUALIDAD DE PAGO**

1ª

**IMPORTE POR ANUALIDAD**

	2023	2024	2025	2026	2027
IMPORTE MÁXIMO SUBVENCIONABLE	2.744,09 €	2.744,09 €	2.744,09 €	2.744,09 €	2.744,09 €
IMPORTE MEDIO DE TRANSFERENCIA (€/ha)	216,24 €	216,24 €	216,24 €	216,24 €	216,24 €

**RESUMEN DE UNIDADES**

Cód	GRUPO DE PAGO	Sup. Dec. Admisible (ha)	Sup. Comprometida (ha)	Sup. ajustada compromiso (I) (ha)	% sobredec.	Sup. Propuesta (ha)	Importe Declarado	Importe Topado	Importe Propuesto	Importe tras sobredec.
432	FRUTALES SECANO	12,69		12,69	0,00	12,69	2.744,09	2.744,09	2.744,09	2.744,09
<b>TOTAL</b>		12,69	12,69	12,69		12,69	2.744,09	2.744,09	2.744,09	2.744,09

**APLICACIÓN DE REDUCCIONES Y PENALIZACIONES**

GRUPO DE PAGO	Importe Calculado	Importe prerreduc.	Criterios de subvencionabilidad y compromisos	Presentación tardía	Omisión declaración	Condicionalidad	IMPORTE (Euros) PROPUESTO
FRUTALES SECANO	2.744,09		0,00	0,00	1,00	0,00	2.716,65
<b>TOTAL</b>	2.744,09	2.744,09					2.716,65

**RESUMEN DE PAGOS**

	IMPORTE (Euros)			
	PROPUESTO	FEADER (Eje 2)	MAPA	CAPADR
PROPUESTO	2.716,65	2.309,15	266,50	141,00

**RECINTOS PROPUESTOS**

REF.	REFERENCIA SIGPAC	CULTIVO	DESCRIPCIÓN CULTIVO	S/R	G.PAGO	PEND. MEDIA (%)	SUP. DEC. ADMISIBLE (ha)	SUP. COMPROM. (ha)	SUP. AJUSTADA COMPROM. (I) (ha)	SUP. CONV. SIGPAC (ha)	SUP. CERTIE (ha)	SUP. CAMPO (ha)	SUP. CAMPO DETER. CULT. DECLARADO (ha)	SUP. DEC. REDUCIDA (ha)	SUP. PROPUESTA (ha)
170000002943263	04-070-003-00271-001	104020	ALMENDROS-GUARA	S	432	5,20	0,54	0,54	0,54		0,54			0,54	0,54
1700000002943264	04-070-003-00293-001	104014	ALMENDROS-FERRAGNES	S	432	10,40	0,94	0,94	0,94		0,94			0,94	0,94
1700000002943265	04-070-003-00313-002	104020	ALMENDROS-GUARA	S	432	25,70	0,87	0,87	0,87		0,87			0,87	0,87
1700000002943267	04-070-003-00337-002	104022	ALMENDROS-LARGUETA	S	432	12,60	0,20	0,20	0,20		0,20			0,20	0,20
1700000002943268	04-070-012-00402-003	104020	ALMENDROS-GUARA	S	432	19,70	1,51	1,51	1,51		1,51			1,51	1,51
1700000002943269	04-070-012-00406-002	104008	ALMENDROS-CONSTANTI	S	432	20,40	0,07	0,07	0,07		0,07			0,07	0,07
1700000002943270	04-070-012-00406-003	104008	ALMENDROS-CONSTANTI	S	432	19,80	0,27	0,27	0,27		0,27			0,27	0,27
1700000002943271	04-070-012-00407-001	104014	ALMENDROS-FERRAGNES	S	432	14,20	0,77	0,77	0,77		0,77			0,77	0,77
1700000002943272	04-070-003-00336-004	104022	ALMENDROS-LARGUETA	S	432	16,50	0,03	0,03	0,03		0,03			0,03	0,03
1700000002943274	04-070-011-00289-001	104020	ALMENDROS-GUARA	S	432	9,10	0,85	0,85	0,85		0,85			0,85	0,85
1700000002943277	04-070-012-00017-001	104057	ALMENDROS-AVIJOR	S	432	9,10	0,65	0,65	0,65		0,65			0,65	0,65
1700000002943278	04-070-004-00089-001	104020	ALMENDROS-GUARA	S	432	4,80	0,54	0,54	0,54		0,54			0,54	0,54
1700000002943279	04-070-004-00313-001	104020	ALMENDROS-GUARA	S	432	11,80	1,11	1,11	1,11		1,11			1,11	1,11
1700000002943280	04-070-003-00342-003	104008	ALMENDROS-CONSTANTI	S	432	13,40	0,74	0,74	0,74		0,74			0,74	0,74
1700000002943281	04-070-004-00007-001	104020	ALMENDROS-GUARA	S	432	6,10	2,74	2,74	2,74		2,74			2,74	2,74
1700000002943282	04-070-003-00340-001	104014	ALMENDROS-FERRAGNES	S	432	7,40	0,22	0,22	0,22		0,22			0,22	0,22
1700000002943283	04-070-003-00341-001	104008	ALMENDROS-CONSTANTI	S	432	9,10	0,64	0,64	0,64		0,64			0,64	0,64

**INCIDENCIAS**

**INCIDENCIA DESCRIPCIÓN**

256 Solicitud con recintos no declarados en campaña actual con una reducción por omisión de superficie superior al 3%  
CÓDIGO PARA EL PORCENTAJE DE REDUCCIÓN POR OMISIÓN QUE CORRESPONDE A LA SOLICITUD:1

(1) Superficie declarada admisible ajustada con la superficie comprometida.  
(2) Factor de penalización valorando el alcance para el tipo de compromiso.

Puede verificar la integridad de una copia de este documento mediante la lectura del código QR adjunto o mediante el acceso a la dirección <a href="https://ws050.juntadeandalucia.es/verificarFirma">https://ws050.juntadeandalucia.es/verificarFirma</a> indicando el código de VERIFICACIÓN				
FIRMADO POR	JUAN JOSE SOLER GARCIA	FECHA	03/07/2024	
	ROCIO GUIJARRO MILLAN			
VERIFICACIÓN	Pk2jmGCJWUB3686MPKY7GEXJCD3GC4	PÁGINA	96/2334	



<u>APELLIDOS Y NOMBRE / RAZÓN SOCIAL</u>	<u>NIF</u>	<u>EXPEDIENTE</u>	<u>ANUALIDAD DE PAGO</u>
ARAN NAVARRO BARTOLOME	****2863*	1114991	1ª
<u>IMPORTE POR ANUALIDAD</u>			

	<u>2023</u>	<u>2024</u>	<u>2025</u>	<u>2026</u>	<u>2027</u>
<b>IMPORTE MÁXIMO SUBVENCIONABLE</b>	8.243,07 €	8.243,07 €	8.243,07 €	8.243,07 €	8.243,07 €
<b>IMPORTE MEDIO DE TRANSFERENCIA (€/ha)</b>	216,24 €	216,24 €	216,24 €	216,24 €	216,24 €

RESUMEN DE UNIDADES

<u>Cód</u>	<u>GRUPO DE PAGO</u>	<u>Sup. Dec. Admisible (ha)</u>	<u>Sup. Comprometida (ha)</u>	<u>Sup. ajustada compromiso (1) (ha)</u>	<u>% sobredec.</u>	<u>Sup. Propuesta (ha)</u>	<u>Importe Declarado</u>	<u>Importe Topado</u>	<u>Importe Propuesto</u>	<u>Importe tras sobredec.</u>
432	FRUTALES SECANO	38,12		38,12	0,00	38,12	8.243,07	8.243,07	8.243,07	8.243,07
<b>TOTAL</b>		38,12	38,12	38,12		38,12	8.243,07	8.243,07	8.243,07	8.243,07

APLICACIÓN DE REDUCCIONES Y PENALIZACIONES

<u>GRUPO DE PAGO</u>	<u>Importe Calculado</u>	<u>Importe prereduc.</u>	<u>Criterios de subvencionabilidad y compromisos</u>	<u>Presentación tardía</u>	<u>Omisión declaración</u>	<u>Condicionality</u>	<u>IMPORTE (Euros) PROPUESTO</u>
FRUTALES SECANO	8.243,07	8.243,07	0,00	0,00	0,00	0,00	8.243,07
<b>TOTAL</b>	8.243,07	8.243,07					8.243,07

RESUMEN DE PAGOS

	<u>IMPORTE (Euros)</u>			
	<u>PROPUESTO</u>	<u>FEADER (Eje 2)</u>	<u>MAPA</u>	<u>CAPADR</u>
PROPUESTO	8.243,07	7.006,61	808,65	427,81

(1) Superficie declarada admisible ajustada con la superficie comprometida.  
 (2) Factor de penalización valorando el alcance para el tipo de compromiso.

Puede verificar la integridad de una copia de este documento mediante la lectura del código QR adjunto o mediante el acceso a la dirección <a href="https://ws050.juntadeandalucia.es/verificarFirma">https://ws050.juntadeandalucia.es/verificarFirma</a> indicando el código de VERIFICACIÓN				
FIRMADO POR	JUAN JOSE SOLER GARCIA	FECHA	03/07/2024	
	ROCIO GUIJARRO MILLAN			
VERIFICACIÓN	Pk2jmGCJWUB3686MPKY7GEXJCD3GC4	PÁGINA	97/2334	



**RECINTOS PROPUESTOS**

REF.	REFERENCIA SIGPAC	CULTIVO DESCRIPCIÓN CULTIVO	S/R	G.PAGO	PEND. MEDIA (%)	SUP. DEC. ADMISIBLE (ha)	SUP. COMPROM. (ha)	SUP. AJUSTADA COMPR.(1) (ha)	SUP. CONV. SIGPAC (ha)	SUP. CERTIF. (ha)	SUP. CAMPO (ha)	SUP. CAMPO DECLARADO (ha)	SUP. DEC. REDUCIDA (ha)	SUP. PROPUESTA (ha)
-1572440	04-070-003-00130-007	104043 ALMENDROS-VAIRO	S	432	9,20	0,12	0,12	0,12		0,12			0,12	0,12
4127052	04-070-003-00138-001	104057 ALMENDROS-AVIJOR	S	432	4,80	0,16	0,16	0,16		0,16			0,16	0,16
4127054	04-070-003-00139-001	104057 ALMENDROS-AVIJOR	S	432	4,60	0,26	0,26	0,26		0,26			0,26	0,26
1700000005972539	04-070-004-00065-001	104057 ALMENDROS-AVIJOR	S	432	4,40	0,59	0,59	0,59		0,59			0,59	0,59
1700000005972540	04-070-004-00065-002	104057 ALMENDROS-AVIJOR	S	432	4,20	0,52	0,52	0,52		0,52			0,52	0,52
1700000005972541	04-070-012-00021-001	104020 ALMENDROS-GUARA	S	432	17,20	2,12	2,12	2,12		2,12			2,12	2,12
1700000005972542	04-070-011-00215-002	104022 ALMENDROS-LARGUETA	S	432	18,70	0,76	0,76	0,76		0,76			0,76	0,76
1700000005972543	04-070-012-00013-002	104014 ALMENDROS-FERRAGNES	S	432	18,70	1,31	1,31	1,31		1,31			1,31	1,31
1700000005972544	04-070-004-00080-001	104020 ALMENDROS-GUARA	S	432	3,20	0,35	0,35	0,35		0,35			0,35	0,35
1700000005972545	04-070-004-00087-001	104020 ALMENDROS-GUARA	S	432	5,10	0,59	0,59	0,59		0,59			0,59	0,59
1700000005972546	04-070-004-00016-001	104020 ALMENDROS-GUARA	S	432	2,50	2,68	2,68	2,68		2,68			2,68	2,68
1700000005972547	04-070-004-00023-001	104020 ALMENDROS-GUARA	S	432	3,30	1,25	1,25	1,25		1,25			1,25	1,25
1700000005972549	04-070-003-00355-005	104020 ALMENDROS-GUARA	S	432	17,50	0,06	0,06	0,06		0,06			0,06	0,06
1700000005972550	04-070-003-00161-001	104020 ALMENDROS-GUARA	S	432	21,70	1,73	1,73	1,73		1,73			1,73	1,73
1700000005972551	04-070-003-00158-001	104014 ALMENDROS-FERRAGNES	S	432	18,20	0,56	0,56	0,56		0,56			0,56	0,56
1700000005972552	04-070-003-00159-001	104014 ALMENDROS-FERRAGNES	S	432	19,40	0,67	0,67	0,67		0,67			0,67	0,67
1700000005972553	04-070-003-00243-001	104020 ALMENDROS-GUARA	S	432	9,90	2,08	2,08	2,08		2,08			2,08	2,08
1700000005972554	04-070-003-00190-001	104043 ALMENDROS-VAIRO	S	432	4,00	0,44	0,44	0,44		0,44			0,44	0,44
1700000005972555	04-070-003-00356-004	104014 ALMENDROS-FERRAGNES	S	432	14,40	1,57	1,57	1,57		1,57			1,57	1,57
1700000005972556	04-070-003-00351-003	104014 ALMENDROS-FERRAGNES	S	432	21,90	0,65	0,65	0,65		0,65			0,65	0,65
1700000005972557	04-070-003-00357-002	104008 ALMENDROS-CONSTANTI	S	432	12,40	0,39	0,39	0,39		0,39			0,39	0,39
1700000005972558	04-070-003-00359-001	104020 ALMENDROS-GUARA	S	432	10,50	0,23	0,23	0,23		0,23			0,23	0,23
1700000005972559	04-070-003-00356-007	104057 ALMENDROS-AVIJOR	S	432	21,30	0,28	0,28	0,28		0,28			0,28	0,28
1700000005972560	04-070-003-00438-001	104022 ALMENDROS-LARGUETA	S	432	20,60	2,35	2,35	2,35		2,35			2,35	2,35
1700000005972561	04-070-003-00441-001	104020 ALMENDROS-GUARA	S	432	23,30	1,38	1,38	1,38		1,38			1,38	1,38
1700000005972562	04-070-003-00442-001	104020 ALMENDROS-GUARA	S	432	21,20	1,95	1,95	1,95		1,95			1,95	1,95
1700000005972563	04-070-003-00443-001	104020 ALMENDROS-GUARA	S	432	17,80	1,15	1,15	1,15		1,15			1,15	1,15
1700000005972564	04-070-003-00447-001	104022 ALMENDROS-LARGUETA	S	432	17,60	0,99	0,99	0,99		0,99			0,99	0,99
1700000005972565	04-070-004-00015-001	104020 ALMENDROS-GUARA	S	432	3,70	0,64	0,64	0,64		0,64			0,64	0,64
1700000005972566	04-070-004-00003-001	104020 ALMENDROS-GUARA	S	432	2,90	0,65	0,65	0,65		0,65			0,65	0,65
1700000005972568	04-037-014-00036-001	104026 ALMENDROS-MARTA	S	432	2,40	0,84	0,84	0,84		0,84			0,84	0,84
1700000005972569	04-037-016-00104-001	104020 ALMENDROS-GUARA	S	432	6,70	1,27	1,27	1,27		1,27			1,27	1,27
1700000005972570	04-070-003-00102-001	104020 ALMENDROS-GUARA	S	432	12,10	0,66	0,66	0,66		0,66			0,66	0,66
1700000005972571	04-070-003-00121-003	104020 ALMENDROS-GUARA	S	432	9,80	2,22	2,22	2,22		2,22			2,22	2,22
1700000005972572	04-070-003-00125-002	104022 ALMENDROS-LARGUETA	S	432	16,30	0,32	0,32	0,32		0,32			0,32	0,32
1700000005972573	04-070-003-00126-001	104043 ALMENDROS-VAIRO	S	432	23,10	0,16	0,16	0,16		0,16			0,16	0,16
1700000005972574	04-070-003-00130-004	104043 ALMENDROS-VAIRO	S	432	17,90	0,77	0,77	0,77		0,77			0,77	0,77
1700000005972575	04-070-003-00130-008	104043 ALMENDROS-VAIRO	S	432	12,80	0,05	0,05	0,05		0,05			0,05	0,05
1700000005972576	04-070-003-00145-001	104020 ALMENDROS-GUARA	S	432	18,10	1,06	1,06	1,06		1,06			1,06	1,06
1700000005972577	04-070-003-00355-002	104020 ALMENDROS-GUARA	S	432	14,90	1,07	1,07	1,07		1,07			1,07	1,07
1700000005972578	04-070-003-00149-001	104022 ALMENDROS-LARGUETA	S	432	17,30	0,52	0,52	0,52		0,52			0,52	0,52
1700000005972579	04-070-003-00189-001	104043 ALMENDROS-VAIRO	S	432	9,70	0,70	0,70	0,70		0,70			0,70	0,70

**INCIDENCIAS**

**INCIDENCIA DESCRIPCIÓN**

100421 Recinto declarado por error para una operación de la 6503, que se ha corregido de oficio marcando la operación correcta, de acuerdo con la fecha de inscripción del recinto en la producción ecológica.  
 Ref:-1572440 Recinto:04-070-003-00130-00007 Cultivo:104043 ALMENDROS-VAIRO Secano

(1) Superficie declarada admisible ajustada con la superficie comprometida.  
 (2) Factor de penalización valorando el alcance para el tipo de compromiso.

Puede verificar la integridad de una copia de este documento mediante la lectura del código QR adjunto o mediante el acceso a la dirección <a href="https://ws050.juntadeandalucia.es/verificarFirma">https://ws050.juntadeandalucia.es/verificarFirma</a> indicando el código de VERIFICACIÓN				
FIRMADO POR	JUAN JOSE SOLER GARCIA ROCIO GUIJARRO MILLAN		FECHA 03/07/2024	
VERIFICACIÓN	Pk2jmGCJWUB3686MPKY7GEXJCD3GC4		PÁGINA 98/2334	



**APELLIDOS Y NOMBRE / RAZÓN SOCIAL**

ARAN PEREZ ANTONIA

**NIF**

\*\*\*2331\*

**EXPEDIENTE**

1221748

**ANUALIDAD DE PAGO**

1ª

**IMPORTE POR ANUALIDAD**

	2023	2024	2025	2026	2027
IMPORTE MÁXIMO SUBVENCIONABLE	4.839,45 €	4.839,45 €	4.839,45 €	4.839,45 €	4.839,45 €
IMPORTE MEDIO DE TRANSFERENCIA (€/ha)	216,24 €	216,24 €	216,24 €	216,24 €	216,24 €

**RESUMEN DE UNIDADES**

Cód	GRUPO DE PAGO	Sup. Dec. Admisible (ha)	Sup. Comprometida (ha)	Sup. ajustada compromiso (I) (ha)	% sobredec.	Sup. Propuesta (ha)	Importe Declarado	Importe Topado	Importe Propuesto	Importe tras sobredec.
432	FRUTALES SECANO	22,38		22,38	0,00	22,38	4.839,45	4.839,45	4.839,45	4.839,45
<b>TOTAL</b>		22,38	22,38	22,38		22,38	4.839,45	4.839,45	4.839,45	4.839,45

**APLICACIÓN DE REDUCCIONES Y PENALIZACIONES**

GRUPO DE PAGO	Importe Calculado	Importe prerreduc.	Importe subvencionabilidad y compromisos	Presentación tardía	Omisión declaración	Condicionalidad	IMPORTE (Euros) PROPUESTO
FRUTALES SECANO	4.839,45	4.839,45	0,00	0,00	0,00	0,00	4.839,45
<b>TOTAL</b>	4.839,45	4.839,45					4.839,45

**RESUMEN DE PAGOS**

	IMPORTE (Euros)			
	PROPUESTO	FEADER (Eje 2)	MAPA	CAPADR
PROPUESTO	4.839,45	4.113,53	474,75	251,17

**RECINTOS PROPUESTOS**

REF.	REFERENCIA SIGPAC	CULTIVO DESCRIPCIÓN CULTIVO	S/R G.PAGO	PEND. MEDIA (%)	SUP. DEC. ADMISIBLE (ha)	SUP. COMPROM. (ha)	SUP. AJUSTADA COMPROM. (I) (ha)	SUP. CONV. SIGPAC (ha)	SUP. CERTIE. (ha)	SUP. CAMPO (ha)	SUP. CAMPO DETER. CULT. DECLARADO (ha)	SUP. DEC. REDUCIDA (ha)	SUP. PROPUESTA (ha)
170000007228758	04-070-004-00031-002	104057 ALMENDROS-AVIJOR	S 432	4,30	1,67	1,67	1,67		1,67			1,67	1,67
170000007228759	04-070-004-00094-001	104057 ALMENDROS-AVIJOR	S 432	3,60	0,31	0,31	0,31		0,31			0,31	0,31
170000007228760	04-070-004-00096-001	104020 ALMENDROS-GUARA	S 432	6,00	1,86	1,86	1,86		1,86			1,86	1,86
170000007228761	04-070-004-00097-001	104020 ALMENDROS-GUARA	S 432	5,00	2,05	2,05	2,05		2,05			2,05	2,05
170000007228762	04-070-011-00281-001	104024 ALMENDROS-MARCONA	S 432	12,90	2,18	2,18	2,18		2,18			2,18	2,18
170000007228763	04-070-011-00282-004	104020 ALMENDROS-GUARA	S 432	11,00	0,20	0,20	0,20		0,20			0,20	0,20
170000007228764	04-070-011-00282-005	104024 ALMENDROS-MARCONA	S 432	13,10	2,12	2,12	2,12		2,12			2,12	2,12
170000007228765	04-070-004-00336-001	104014 ALMENDROS-FERRAGNES	S 432	11,80	1,42	1,42	1,42		1,42			1,42	1,42
170000007228766	04-070-004-00261-001	104020 ALMENDROS-GUARA	S 432	2,60	0,55	0,55	0,55		0,55			0,55	0,55
170000007228767	04-070-004-00132-001	104057 ALMENDROS-AVIJOR	S 432	13,00	2,44	2,44	2,44		2,44			2,44	2,44
170000007228768	04-070-004-00133-001	104057 ALMENDROS-AVIJOR	S 432	11,40	2,27	2,27	2,27		2,27			2,27	2,27
170000007228769	04-070-004-00105-004	104022 ALMENDROS-LARGUETA	S 432	12,80	2,06	2,06	2,06		2,06			2,06	2,06
170000007228770	04-070-004-00099-001	104043 ALMENDROS-VAIRO	S 432	4,00	0,50	0,50	0,50		0,50			0,50	0,50
170000007228771	04-070-004-00239-001	104057 ALMENDROS-AVIJOR	S 432	6,20	1,19	1,19	1,19		1,19			1,19	1,19
170000007228772	04-070-004-00255-001	104020 ALMENDROS-GUARA	S 432	5,70	1,56	1,56	1,56		1,56			1,56	1,56

(1) Superficie declarada admisible ajustada con la superficie comprometida.  
(2) Factor de penalización valorando el alcance para el tipo de compromiso.

Puede verificar la integridad de una copia de este documento mediante la lectura del código QR adjunto o mediante el acceso a la dirección <a href="https://ws050.juntadeandalucia.es/verificarFirma">https://ws050.juntadeandalucia.es/verificarFirma</a> indicando el código de VERIFICACIÓN					
FIRMADO POR	JUAN JOSE SOLER GARCIA		FECHA		03/07/2024
	ROCIO GUIJARRO MILLAN				
VERIFICACIÓN	Pk2jmGCJWUB3686MPKY7GEXJCD3GC4		PÁGINA	99/2334	



**APELLIDOS Y NOMBRE / RAZÓN SOCIAL** **NIF** **EXPEDIENTE** **ANUALIDAD DE PAGO**  
 ARAN RODRIGUEZ CRISTOBAL \*\*\*\*8803\* 1197438 1ª

**IMPORTE POR ANUALIDAD**

	2023	2024	2025	2026	2027
IMPORTE MÁXIMO SUBVENCIONABLE	957,94 €	957,94 €	957,94 €	957,94 €	957,94 €
IMPORTE MEDIO DE TRANSFERENCIA (€/ha)	216,24 €	216,24 €	216,24 €	216,24 €	216,24 €

**RESUMEN DE UNIDADES**

Cód	GRUPO DE PAGO	Sup. Dec. Admisible (ha)	Sup. Comprometida (ha)	Sup. ajustada compromiso (1) (ha)	% sobredec.	Sup. Propuesta (ha)	Importe Declarado	Importe Topado	Importe Propuesto	Importe tras sobredec.
432	FRUTALES SECANO	4,43		4,43	0,00	4,43	957,94	957,94	957,94	957,94
<b>TOTAL</b>		4,43	4,43	4,43		4,43	957,94	957,94	957,94	957,94

**APLICACIÓN DE REDUCCIONES Y PENALIZACIONES**

GRUPO DE PAGO	Importe Calculado	Importe prereduc.	Criterios de subvencionabilidad y compromisos	Presentación tardía	Omisión declaración	Condicionalidad	IMPORTE (Euros) PROPUESTO
FRUTALES SECANO	957,94	957,94	0,00	0,00	0,00	0,00	957,94
<b>TOTAL</b>	957,94	957,94					957,94

**RESUMEN DE PAGOS**

	IMPORTE ( Euros )			
	PROPUESTO	FEADER (Eje 2)	MAPA	CAPADR
PROPUESTO	957,94	814,25	93,97	49,72

**RECINTOS PROPUESTOS**

REF.	REFERENCIA SIGPAC	CULTIVO DESCRIPCIÓN CULTIVO	S/R	G.PAGO	PEND. MEDIA (%)	SUP. DEC. ADMISIBLE (ha)	SUP. COMPROM. (ha)	SUP. AJUSTADA COMPROM. (1) (ha)	SUP. CONV. SIGPAC (ha)	SUP. CERTIE. (ha)	SUP. CAMPO (ha)	SUP. CAMPO DETER. CULT. DECLARADO (ha)	SUP. DEC. REDUCIDA (ha)	SUP. PROPUESTA (ha)
6861316	04-070-014-00317-002	104022 ALMENDROS-LARGUETA	S	432	14,70	0,53	0,53	0,53		0,53			0,53	0,53
6861317	04-070-014-00316-001	104022 ALMENDROS-LARGUETA	S	432	22,90	1,42	1,42	1,42		1,42			1,42	1,42
6861319	04-070-014-00318-001	104057 ALMENDROS-AVIJOR	S	432	21,10	0,14	0,14	0,14		0,14			0,14	0,14
6861320	04-070-014-00069-001	104022 ALMENDROS-LARGUETA	S	432	28,30	2,34	2,34	2,34		2,34			2,34	2,34

**INCIDENCIAS****INCIDENCIA DESCRIPCIÓN**

3790	Recinto declarado inactivo Ref:6861318 Recinto:04-099-015-00020-00004 Cultivo: -
100424	Solicita recinto que no está comprometido para la operación. Ref:6861318 Recinto:04-099-015-00020-00004 Cultivo:102262 VIÑEDO VINIFICACIÓN-CARINYENA ROJA Secano

(1) Superficie declarada admisible ajustada con la superficie comprometida.  
(2) Factor de penalización valorando el alcance para el tipo de compromiso.

Puede verificar la integridad de una copia de este documento mediante la lectura del código QR adjunto o mediante el acceso a la dirección <https://ws050.juntadeandalucia.es/verificarFirma> indicando el código de VERIFICACIÓN

FIRMADO POR	JUAN JOSE SOLER GARCIA	FECHA	03/07/2024	
	ROCIO GUIJARRO MILLAN			
VERIFICACIÓN	Pk2jmGCJWUB3686MPKY7GEXJCD3GC4	PÁGINA	100/2334	





**APELLIDOS Y NOMBRE / RAZÓN SOCIAL**

ARAN SIMON JUAN

**NIF**  
\*\*\*\*6098\*

**EXPEDIENTE**  
1083879

**ANUALIDAD DE PAGO**

1ª

**IMPORTE POR ANUALIDAD**

	2023	2024	2025	2026	2027
IMPORTE MÁXIMO SUBVENCIONABLE	1.989,41 €	1.989,41 €	1.989,41 €	1.989,41 €	1.989,41 €
IMPORTE MEDIO DE TRANSFERENCIA (€/ha)	216,24 €	216,24 €	216,24 €	216,24 €	216,24 €

**RESUMEN DE UNIDADES**

Cód	GRUPO DE PAGO	Sup. Dec. Admisible (ha)	Sup. Comprometida (ha)	Sup. ajustada compromiso (I) (ha)	% sobredec.	Sup. Propuesta (ha)	Importe Declarado	Importe Topado	Importe Propuesto	Importe tras sobredec.
432	FRUTALES SECANO	9,20		9,20	0,00	9,20	1.989,41	1.989,41	1.989,41	1.989,41
<b>TOTAL</b>		9,20	9,20	9,20		9,20	1.989,41	1.989,41	1.989,41	1.989,41

**APLICACIÓN DE REDUCCIONES Y PENALIZACIONES**

GRUPO DE PAGO	Importe Calculado	Importe prereduc.	Criterios de subvencionabilidad y compromisos	Presentación tardía	Omisión declaración	Condicionalidad	IMPORTE (Euros) PROPUESTO
FRUTALES SECANO	1.989,41	1.989,41	0,00	0,00	0,00	0,00	1.989,41
<b>TOTAL</b>	1.989,41	1.989,41					1.989,41

**RESUMEN DE PAGOS**

	IMPORTE (Euros)			
	PROPUESTO	FEADER (Eje 2)	MAPA	CAPADR
PROPUESTO	1.989,41	1.691,00	195,16	103,25

**RECINTOS PROPUESTOS**

REF.	REFERENCIA SIGPAC	CULTIVO DESCRIPCIÓN CULTIVO	S/R	G.PAGO	PEND. MEDIA (%)	SUP. DEC. ADMISIBLE (ha)	SUP. COMPROM. (ha)	SUP. AJUSTADA COMPROM. (I) (ha)	SUP. CONV. SIGPAC (ha)	SUP. CERTIE (ha)	SUP. CAMPO (ha)	SUP. CAMPO DETER. CULT. DECLARADO (ha)	SUP. DEC. REDUCIDA (ha)	SUP. PROPUESTA (ha)
1700000002649752	04-070-002-00292-001	104020 ALMENDROS-GUARA	S	432	11,90	3,55	3,55	3,55		3,55			3,55	3,55
1700000002649753	04-070-003-00002-001	104014 ALMENDROS-FERRAGNES	S	432	8,00	1,02	1,02	1,02		1,02			1,02	1,02
1700000002649754	04-070-002-00314-001	104020 ALMENDROS-GUARA	S	432	11,10	0,79	0,79	0,79		0,79			0,79	0,79
1700000002649755	04-070-005-00038-001	104020 ALMENDROS-GUARA	S	432	8,50	0,70	0,70	0,70		0,70			0,70	0,70
1700000002649756	04-070-004-00279-001	104014 ALMENDROS-FERRAGNES	S	432	5,80	2,10	2,10	2,10		2,10			2,10	2,10
1700000002649757	04-070-002-00304-001	104022 ALMENDROS-LARGUETA	S	432	6,80	0,76	0,76	0,76		0,76			0,76	0,76
1700000002649758	04-070-002-00301-001	104057 ALMENDROS-AVIJOR	S	432	7,80	0,28	0,28	0,28		0,28			0,28	0,28

(1) Superficie declarada admisible ajustada con la superficie comprometida.  
(2) Factor de penalización valorando el alcance para el tipo de compromiso.

Puede verificar la integridad de una copia de este documento mediante la lectura del código QR adjunto o mediante el acceso a la dirección <https://ws050.juntadeandalucia.es/verificarFirma> indicando el código de VERIFICACIÓN

FIRMADO POR	JUAN JOSE SOLER GARCIA	FECHA	03/07/2024	
	ROCIO GUIJARRO MILLAN			
VERIFICACIÓN	Pk2jmGCJWUB3686MPKY7GEXJCD3GC4	PÁGINA	101/2334	



**APELLIDOS Y NOMBRE / RAZÓN SOCIAL**

ARAN SIMON ROSA

**NIF**  
\*\*\*0268\*

**EXPEDIENTE**  
1243244

**ANUALIDAD DE PAGO**  
1ª

**IMPORTE POR ANUALIDAD**

	2023	2024	2025	2026	2027
IMPORTE MÁXIMO SUBVENCIONABLE	804,41 €	804,41 €	804,41 €	804,41 €	804,41 €
IMPORTE MEDIO DE TRANSFERENCIA (€/ha)	216,24 €	216,24 €	216,24 €	216,24 €	216,24 €

**RESUMEN DE UNIDADES**

Cód	GRUPO DE PAGO	Sup. Dec. Admisible (ha)	Sup. Comprometida (ha)	Sup. ajustada compromiso (1) (ha)	% sobredec.	Sup. Propuesta (ha)	Importe Declarado	Importe Topado	Importe Propuesto	Importe tras sobredec.
432	FRUTALES SECANO	3,72		3,72	0,00	3,72	804,41	804,41	804,41	804,41
<b>TOTAL</b>		3,72	3,72	3,72		3,72	804,41	804,41	804,41	804,41

**APLICACIÓN DE REDUCCIONES Y PENALIZACIONES**

GRUPO DE PAGO	Importe Calculado	Importe prereduc.	Criterios de subvencionabilidad y compromisos	Presentación tardía	Omisión declaración	Condicionality	IMPORTE (Euros) PROPUESTO
FRUTALES SECANO	804,41	804,41	0,00	0,00	0,00	0,00	804,41
<b>TOTAL</b>	804,41	804,41					804,41

**RESUMEN DE PAGOS**

	IMPORTE ( Euros )			
	PROPUESTO	FEADER (Eje 2)	MAPA	CAPADR
PROPUESTO	804,41	683,75	78,91	41,75

**RECINTOS PROPUESTOS**

REF.	REFERENCIA SIGPAC	CULTIVO	DESCRIPCIÓN CULTIVO	S/R	G.PAGO	PEND. MEDIA (%)	SUP. DEC. ADMISIBLE (ha)	SUP. COMPROM. (ha)	SUP. AJUSTADA COMPROM. (1) (ha)	SUP. CONV. SIGPAC (ha)	SUP. CERTIE (ha)	SUP. CAMPO (ha)	SUP. CAMPO DETER. CULT. DECLARADO (ha)	SUP. DEC. REDUCIDA (ha)	SUP. PROPUESTA (ha)
-752671	04-070-004-00281-002	104057	ALMENDROS-AVIJOR	S	432	7,10	2,16	2,16	2,16		2,16			2,16	2,16
1700000004456437	04-070-004-00280-001	104014	ALMENDROS-FERRAGNES	S	432	6,20	1,56	1,56	1,56		1,56			1,56	1,56

(1) Superficie declarada admisible ajustada con la superficie comprometida.  
(2) Factor de penalización valorando el alcance para el tipo de compromiso.

Puede verificar la integridad de una copia de este documento mediante la lectura del código QR adjunto o mediante el acceso a la dirección <https://ws050.juntadeandalucia.es/verificarFirma> indicando el código de VERIFICACIÓN

FIRMADO POR	JUAN JOSE SOLER GARCIA	FECHA	03/07/2024	
	ROCIO GUIJARRO MILLAN			
VERIFICACIÓN	Pk2jmGCJWUB3686MPKY7GEXJCD3GC4	PÁGINA	102/2334	



<u>APELLIDOS Y NOMBRE / RAZÓN SOCIAL</u>	<u>NIF</u>	<u>EXPEDIENTE</u>	<u>ANUALIDAD DE PAGO</u>		
ARANEGA CUEVAS CRISTOBAL	****7303*	1198608	1ª		
<u>IMPORTE POR ANUALIDAD</u>					
	<b>2023</b>	<b>2024</b>	<b>2025</b>	<b>2026</b>	<b>2027</b>
IMPORTE MÁXIMO SUBVENCIONABLE	8.862,89 €	8.862,89 €	8.862,89 €	8.862,89 €	8.862,89 €
IMPORTE MEDIO DE TRANSFERENCIA (€/ha)	218,24 €	218,24 €	218,24 €	218,24 €	218,24 €

**RESUMEN DE UNIDADES**

Cód	GRUPO DE PAGO	Sup. Dec. Admisible (ha)	Sup. Comprometida (ha)	Sup. ajustada compromiso (I) (ha)	% sobredec.	Sup. Propuesta (ha)	Importe Declarado	Importe Topado	Importe Propuesto	Importe tras sobredec.
432	FRUTALES SECANO	40,87		40,00	0,00	40,00	8.649,60	8.649,60	8.649,60	8.649,60
433	FRUTALES REGADÍO	0,61		0,61	0,00	0,61	213,29	213,29	213,29	213,29
<b>TOTAL</b>		<b>41,48</b>	<b>40,61</b>	<b>40,61</b>		<b>40,61</b>	<b>8.862,89</b>	<b>8.862,89</b>	<b>8.862,89</b>	<b>8.862,89</b>

**APLICACIÓN DE REDUCCIONES Y PENALIZACIONES**

GRUPO DE PAGO	Importe Calculado	Importe pre-reduc.	Criterios de subvencionabilidad y compromisos			Omisión declaración	Condicionalidad	IMPORTE (Euros)	
			Presentación tardía					PROPUESTO	
FRUTALES REGADÍO	213,29	213,29	0,00	0,00	0,00	0,00		213,29	
FRUTALES SECANO	8.649,60	8.649,60	0,00	0,00	0,00	0,00		8.649,60	
<b>TOTAL</b>	<b>8.862,89</b>	<b>8.862,89</b>						<b>8.862,89</b>	

**RESUMEN DE PAGOS**

PROPUESTO	IMPORTE ( Euros )			
	PROPUESTO	FEADER (Eje 2)	MAPA	CAPADR
	8.862,89	7.533,46	869,45	459,98

**RECINTOS PROPUESTOS**

REF.	REFERENCIA SIGPAC	CULTIVO DESCRIPCIÓN CULTIVO	S/R G.PAGO	PEND. MEDIA (%)	SUP. DEC. ADMISIBLE (ha)	SUP. COMPROM. (ha)	SUP. AJUSTADA COMPR.(I) (ha)	SUP. CONV. SIGPAC (ha)	SUP. CERTIF. (ha)	SUP. CAMPO (ha)	SUP. CAMPO DETER. CULT. DECLARADO (ha)	SUP. DEC. REDUCIDA (ha)	SUP. PROPUESTA (ha)
-1539669	04-037-016-00185-004	104020	ALMENDROS-GUARA	S	432	15,80	0,13	0,13	0,13	0,13		0,13	0,13
-1539665	04-037-016-00074-001	104020	ALMENDROS-GUARA	S	432	6,80	0,21	0,21	0,21	0,21		0,21	0,21
-1460842	04-037-016-00185-005	104020	ALMENDROS-GUARA	S	432	13,00	0,75	0,75	0,75	0,75		0,75	0,75
5328964	04-037-016-00076-001	124048	PISTACHO-SIRORA	S	432	7,40	2,25	2,25	2,25	2,25		2,25	2,25
1700000005011453	04-037-016-00074-001	104020	ALMENDROS-GUARA	S	432	6,80	6,48	6,48	6,48	6,48		6,48	6,48
1700000005011454	04-037-016-00076-005	104020	ALMENDROS-GUARA	S	432	3,40	0,31	0,31	0,31	0,31		0,31	0,31
1700000005011455	04-037-016-00180-001	104020	ALMENDROS-GUARA	S	432	5,70	0,80	0,80	0,80	0,80		0,80	0,80
1700000005011458	04-037-016-00185-004	104020	ALMENDROS-GUARA	S	432	15,80	1,85	1,85	1,85	1,86		1,85	1,85
1700000005011459	04-037-053-001110-001	104020	ALMENDROS-GUARA	S	432	17,40	0,22	0,22	0,22	0,22		0,22	0,22
1700000005011462	04-099-033-00063-002	104020	ALMENDROS-GUARA	S	432	3,80	0,02	0,02	0,02	0,02		0,02	0,02
1700000005011463	04-099-033-00063-003	104020	ALMENDROS-GUARA	S	432	8,50	0,08	0,08	0,08	0,08		0,08	0,08
1700000005011464	04-099-033-00063-004	104020	ALMENDROS-GUARA	S	432	15,70	0,11	0,11	0,11	0,11		0,11	0,11
1700000005011465	04-099-033-00068-001	104020	ALMENDROS-GUARA	S	432	11,90	4,23	4,21	4,21	4,23		4,21	4,21
1700000005011466	04-099-033-00068-005	104020	ALMENDROS-GUARA	S	432	12,30	1,69	1,69	1,69	1,69		1,69	1,69
1700000005011467	04-099-033-00069-001	104020	ALMENDROS-GUARA	S	432	12,30	0,20	0,20	0,20	0,20		0,20	0,20
1700000005011468	04-099-035-00119-003	104020	ALMENDROS-GUARA	S	432	9,50	7,92	7,92	7,92	7,92		7,92	7,92
1700000005011469	04-099-032-00025-001	104020	ALMENDROS-GUARA	S	432	10,40	1,85	1,85	1,85	1,85		1,85	1,85
1700000005011470	04-099-032-00029-001	104020	ALMENDROS-GUARA	S	432	15,80	0,20	0,20	0,20	0,20		0,20	0,20
1700000005011471	04-099-033-00052-002	104020	ALMENDROS-GUARA	S	432	11,80	10,70	10,70	10,70	10,70		10,70	10,70
1700000005011473	04-099-033-00055-005	104020	ALMENDROS-GUARA	S	432	13,20	0,24	0,24	0,24	0,24		0,24	0,24
1700000005011475	04-099-033-00055-004	104020	ALMENDROS-GUARA	S	432	11,40	0,42	0,42	0,42	0,42		0,42	0,42
1700000005011476	04-099-033-00063-001	104020	ALMENDROS-GUARA	S	432	16,20	0,21	0,21	0,21	0,21		0,21	0,21
1700000005011474	04-099-033-00055-003	104020	ALMENDROS-GUARA	R	433	15,20	0,61	0,61	0,61	0,61		0,61	0,61

(1) Superficie declarada admisible ajustada con la superficie comprometida.  
 (2) Factor de penalización valorando el alcance para el tipo de compromiso.

Puede verificar la integridad de una copia de este documento mediante la lectura del código QR adjunto o mediante el acceso a la dirección <a href="https://ws050.juntadeandalucia.es/verificarFirma">https://ws050.juntadeandalucia.es/verificarFirma</a> indicando el código de VERIFICACIÓN					
FIRMADO POR	JUAN JOSE SOLER GARCIA		FECHA		03/07/2024
	ROCIO GUIJARRO MILLAN				
VERIFICACIÓN	Pk2jmGCJWUB3686MPKY7GEXJCD3GC4		PÁGINA		103/2334



**INCIDENCIAS**

**INCIDENCIA DESCRIPCIÓN**

- 4272 Verifica que las líneas de declaración de las Solicitudes Únicas no tienen solapes con la capa de Retroactividad Gráfica (ambas de la misma campaña) a nivel de expediente/línea de declaración gráfica de la solicitud.  
Ref:170000005011465 Recinto:04-099-033-00068-00001 Cultivo: - Agregado de la referencia del recinto.:0 Zona de la referencia del recinto.:0 Superficie solapada.:0,02 Id. Incid.:95942589
- 100421 Recinto declarado por error para una operación de la 6503, que se ha corregido de oficio marcando la operación correcta, de acuerdo con la fecha de inscripción del recinto en la producción ecológica.  
Ref:-1460842 Recinto:04-037-016-00185-00005 Cultivo:104020 ALMENDROS-GUARA Secano

(1) Superficie declarada admisible ajustada con la superficie comprometida.  
(2) Factor de penalización valorando el alcance para el tipo de compromiso.

Puede verificar la integridad de una copia de este documento mediante la lectura del código QR adjunto o mediante el acceso a la dirección <https://ws050.juntadeandalucia.es/verificarFirma> indicando el código de VERIFICACIÓN

FIRMADO POR	JUAN JOSE SOLER GARCIA	FECHA	03/07/2024	
	ROCIO GUIJARRO MILLAN			
VERIFICACIÓN	Pk2jmGCJWUB3686MPKY7GEXJCD3GC4	PÁGINA	104/2334	



**APELLIDOS Y NOMBRE / RAZÓN SOCIAL**

ARANEGA GARCIA JUAN

**NIF**  
\*\*\*\*7838\*

**EXPEDIENTE**  
1019697

**ANUALIDAD DE PAGO**  
1ª

**IMPORTES POR ANUALIDAD**

	2023	2024	2025	2026	2027
IMPORTE MÁXIMO SUBVENCIONABLE	8.649,60 €	8.649,60 €	8.649,60 €	8.649,60 €	8.649,60 €
IMPORTE MEDIO DE TRANSFERENCIA (€/ha)	216,24 €	216,24 €	216,24 €	216,24 €	216,24 €

**RESUMEN DE UNIDADES**

Cód	GRUPO DE PAGO	Sup. Dec. Admisible (ha)	Sup. Comprometida (ha)	Sup. ajustada compromiso (1) (ha)	% sobredec.	Sup. Propuesta (ha)	Importe Declarado	Importe Topado	Importe Propuesto	Importe tras sobredec.
432	FRUTALES SECANO	55,94		40,00	0,00	40,00	8.649,60	8.649,60	8.649,60	8.649,60
<b>TOTAL</b>		55,94	40,00	40,00		40,00	8.649,60	8.649,60	8.649,60	8.649,60

**APLICACIÓN DE REDUCCIONES Y PENALIZACIONES**

GRUPO DE PAGO	Importe Calculado	Importe prereduc.	Criterios de subvencionabilidad y compromisos	Presentación tardía	Omisión declaración	Condicionabilidad	IMPORTE (Euros) PROPUESTO
FRUTALES SECANO	8.649,60	8.649,60	0,00	0,00	0,00	0,00	8.649,60
<b>TOTAL</b>	8.649,60	8.649,60					8.649,60

**RESUMEN DE PAGOS**

	IMPORTE (Euros)			
	PROPUESTO	FEADER (Eje 2)	MAPA	CAPADR
PROPUESTO	8.649,60	7.352,16	848,53	448,91

**RECINTOS PROPUESTOS**

REF.	REFERENCIA SIGPAC	CULTIVO	DESCRIPCIÓN CULTIVO	S/R	G.PAGO	PEND. MEDIA (%)	SUP. DEC. ADMISIBLE (ha)	SUP. COMPROM. (ha)	SUP. AJUSTADA COMPR.(1) (ha)	SUP. CONV. SIGPAC (ha)	SUP. CERTIF. (ha)	SUP. CAMPO (ha)	SUP. CAMPO DETER. CULT. DECLARADO (ha)	SUP. DEC. REDUCIDA (ha)	SUP. PROPUESTA (ha)
1700000002789382	04-070-017-00027-001	104023	ALMENDROS-LAURANNE	S	432	6,70	5,42	5,42	5,42		5,42			5,42	5,42
1700000002789383	04-070-042-00320-003	104022	ALMENDROS-LARGUETA	S	432	14,90	4,44	4,44	4,44		4,44			4,44	4,44
1700000002789384	04-070-017-00121-001	104020	ALMENDROS-GUARA	S	432	3,90	11,82	11,82	11,82		11,82			11,82	11,82
1700000002789385	04-070-017-00122-001	104022	ALMENDROS-LARGUETA	S	432	4,00	2,54	2,54	2,54		2,54			2,54	2,54
1700000002789386	04-070-017-00150-001	104022	ALMENDROS-LARGUETA	S	432	5,10	31,72	31,72	31,72		31,72			31,72	31,72

(1) Superficie declarada admisible ajustada con la superficie comprometida.  
(2) Factor de penalización valorando el alcance para el tipo de compromiso.

Puede verificar la integridad de una copia de este documento mediante la lectura del código QR adjunto o mediante el acceso a la dirección <https://ws050.juntadeandalucia.es/verificarFirma> indicando el código de VERIFICACIÓN

FIRMADO POR	JUAN JOSE SOLER GARCIA	FECHA	03/07/2024	
	ROCIO GUIJARRO MILLAN			
VERIFICACIÓN	Pk2jmGCJWUB3686MPKY7GEXJCD3GC4	PÁGINA	105/2334	



**APELLIDOS Y NOMBRE / RAZÓN SOCIAL**

ARANEGA LOPEZ EULALIA

**NIF**

\*\*\*\*7751\*

**EXPEDIENTE**

1282328

**ANUALIDAD DE PAGO**

1ª

**IMPORTE POR ANUALIDAD**

	2023	2024	2025	2026	2027
IMPORTE MÁXIMO SUBVENCIONABLE	1.585,38 €	1.585,38 €	1.585,38 €	1.585,38 €	1.585,38 €
IMPORTE MEDIO DE TRANSFERENCIA (€/ha)	112,04 €	112,04 €	112,04 €	112,04 €	112,04 €

**RESUMEN DE UNIDADES**

Cód	GRUPO DE PAGO	Sup. Dec. Admisible (ha)	Sup. Comprometida (ha)	Sup. ajustada compromiso (I) (ha)	% sobredec.	Sup. Propuesta (ha)	Importe Declarado	Importe Topado	Importe Propuesto	Importe tras sobredec.
426	HERBÁCEOS	7,04		7,04	0,00	7,04	1.064,24	1.064,24	1.064,24	1.064,24
432	FRUTALES SECANO	2,41		2,41	0,00	2,41	521,14	521,14	521,14	521,14
434	HERBÁCEOS NO ELEGIBLES	4,70		4,70	0,00	4,70	0,00	0,00	0,00	0,00
<b>TOTAL</b>		14,15	14,15	14,15		14,15	1.585,38	1.585,38	1.585,38	1.585,38

**APLICACIÓN DE REDUCCIONES Y PENALIZACIONES**

GRUPO DE PAGO	Importe Calculado	Importe prereduc.	Criterios de subvencionabilidad y compromisos	Presentación tardía	Omisión declaración	Condicionabilidad	IMPORTE (Euros) PROPUESTO
FRUTALES SECANO	521,14	521,14	0,00	0,00	0,00	0,00	521,14
HERBÁCEOS	1.064,24	1.064,24	0,00	0,00	0,00	0,00	1.064,24
HERBÁCEOS NO ELEGIBLES	0,00	0,00	0,00	0,00	0,00	0,00	0,00
<b>TOTAL</b>	1.585,38	1.585,38					1.585,38

**RESUMEN DE PAGOS**

	IMPORTE (Euros)			
	PROPUESTO	FEADER (Eje 2)	MAPA	CAPADR
<b>TOTAL</b>	1.585,38	1.347,57	155,52	82,29

**RECINTOS PROPUESTOS**

REF.	REFERENCIA SIGPAC	CULTIVO	DESCRIPCIÓN CULTIVO	S/R	G.PAGO	PEND. MEDIA (%)	SUP. DEC. ADMISIBLE (ha)	SUP. COMPROM. (ha)	SUP. AJUSTADA COMPR.(I) (ha)	SUP. CONV. SIGPAC (ha)	SUP. CERTIF. (ha)	SUP. CAMPO (ha)	SUP. CAMPO DETER. CULT. DECLARADO (ha)	SUP. DEC. REDUCIDA (ha)	SUP. PROPUESTA (ha)
170000005256264	04-063-011-00191-005	5004	CEBADA-ALBACETE	S	426	7,40	5,50	5,50	5,50		5,50			5,50	5,50
170000005256265	04-063-011-00191-005	5004	CEBADA-ALBACETE	S	426	7,40	1,54	1,54	1,54		1,54			1,54	1,54
170000005256270	04-063-011-00191-004	104020	ALMENDROS-GUARA	S	432	16,00	1,34	1,34	1,34		2,04			1,34	1,34
170000005256271	04-063-012-00032-002	104020	ALMENDROS-GUARA	S	432	12,10	1,07	1,07	1,07		1,07			1,07	1,07
170000005256260	04-063-011-00190-002	20000	BARBECHO TRADICIONAL-SIN VARIEDAD	S	434	7,80	0,65	0,65	0,65		0,65			0,65	0,65
170000005256262	04-063-011-00190-005	20000	BARBECHO TRADICIONAL-SIN VARIEDAD	S	434	10,80	0,33	0,33	0,33		0,33			0,33	0,33
170000005256266	04-063-011-00191-005	20000	BARBECHO TRADICIONAL-SIN VARIEDAD	S	434	7,40	3,72	3,72	3,72		3,72			3,72	3,72

(1) Superficie declarada admisible ajustada con la superficie comprometida.  
(2) Factor de penalización valorando el alcance para el tipo de compromiso.

Puede verificar la integridad de una copia de este documento mediante la lectura del código QR adjunto o mediante el acceso a la dirección <https://ws050.juntadeandalucia.es/verificarFirma> indicando el código de VERIFICACIÓN

FIRMADO POR	JUAN JOSE SOLER GARCIA	FECHA	03/07/2024	
	ROCIO GUIJARRO MILLAN			
VERIFICACIÓN	Pk2jmGCJWUB3686MPKY7GEXJCD3GC4	PÁGINA	106/2334	



**APELLIDOS Y NOMBRE / RAZÓN SOCIAL**  
**NIF**  
**EXPEDIENTE**  
**ANUALIDAD DE PAGO**

ARANEGA MARTIN LUIS ALBERTO  
 \*\*\*\*5515\*  
 1261963  
 1ª

**IMPORTE POR ANUALIDAD**

	2023	2024	2025	2026	2027
IMPORTE MÁXIMO SUBVENCIONABLE	521,14 €	521,14 €	521,14 €	521,14 €	521,14 €
IMPORTE MEDIO DE TRANSFERENCIA (€/ha)	216,24 €	216,24 €	216,24 €	216,24 €	216,24 €

**RESUMEN DE UNIDADES**

Cód	GRUPO DE PAGO	Sup. Dec. Admisible (ha)	Sup. Comprometida (ha)	Sup. ajustada compromiso (1) (ha)	% sobredec.	Sup. Propuesta (ha)	Importe Declarado	Importe Topado	Importe Propuesto	Importe tras sobredec.
432	FRUTALES SECANO	2,42		2,41	0,00	2,41	521,14	521,14	521,14	521,14
<b>TOTAL</b>		2,42	2,41	2,41		2,41	521,14	521,14	521,14	521,14

**APLICACIÓN DE REDUCCIONES Y PENALIZACIONES**

GRUPO DE PAGO	Importe Calculado	Importe prereduc.	Criterios de subvencionabilidad y compromisos	Presentación tardía	Omisión declaración	Condicionalidad	IMPORTE (Euros) PROPUESTO
FRUTALES SECANO	521,14	521,14	0,00	0,00	0,00	0,00	521,14
<b>TOTAL</b>	521,14	521,14					521,14

**RESUMEN DE PAGOS**

	IMPORTE ( Euros )		
	PROPUESTO	FEADER (Eje 2)	MAPA
PROPUESTO	521,14	442,97	51,12
			CAPADR 27,05

**RECINTOS PROPUESTOS**

REF.	REFERENCIA SIGPAC	CULTIVO	DESCRIPCIÓN CULTIVO	S/R	G.PAGO	PEND. MEDIA (%)	SUP. DEC. ADMISIBLE (ha)	SUP. COMPROM. (ha)	SUP. AJUSTADA COMPROM. (1) (ha)	SUP. CONV. SIGPAC (ha)	SUP. CERTIE. (ha)	SUP. CAMPO (ha)	SUP. CAMPO DETER. CULT. DECLARADO (ha)	SUP. DEC. REDUCIDA (ha)	SUP. PROPUESTA (ha)
5243011	04-070-017-00027-001	104008	ALMENDROS-CONSTANTI	S	432	6,70	2,42	2,41	2,41		2,41			2,41	2,41

(1) Superficie declarada admisible ajustada con la superficie comprometida.  
 (2) Factor de penalización valorando el alcance para el tipo de compromiso.

Puede verificar la integridad de una copia de este documento mediante la lectura del código QR adjunto o mediante el acceso a la dirección <https://ws050.juntadeandalucia.es/verificarFirma> indicando el código de VERIFICACIÓN

FIRMADO POR	JUAN JOSE SOLER GARCIA	FECHA	03/07/2024	
	ROCIO GUIJARRO MILLAN			
VERIFICACIÓN	Pk2jmGCJWUB3686MPKY7GEXJCD3GC4	PÁGINA	107/2334	



**APELLIDOS Y NOMBRE / RAZÓN SOCIAL**

ARANEGA MORENO MARIA DE LAS NIEVES

**NIF**

\*\*\*\*1825\*

**EXPEDIENTE**

1095398

**ANUALIDAD DE PAGO**

1ª

**IMPORTE POR ANUALIDAD**

	2023	2024	2025	2026	2027
IMPORTE MÁXIMO SUBVENCIONABLE	6.954,28 €	6.954,28 €	6.954,28 €	6.954,28 €	6.954,28 €
IMPORTE MEDIO DE TRANSFERENCIA (€/ha)	216,24 €	216,24 €	216,24 €	216,24 €	216,24 €

**RESUMEN DE UNIDADES**

Cód	GRUPO DE PAGO	Sup. Dec. Admisible (ha)	Sup. Comprometida (ha)	Sup. ajustada compromiso (1) (ha)	% sobredec.	Sup. Propuesta (ha)	Importe Declarado	Importe Topado	Importe Propuesto	Importe tras sobredec.
432	FRUTALES SECANO	32,16		32,16	0,00	32,16	6.954,28	6.954,28	6.954,28	6.954,28
<b>TOTAL</b>		32,16	32,16	32,16		32,16	6.954,28	6.954,28	6.954,28	6.954,28

**APLICACIÓN DE REDUCCIONES Y PENALIZACIONES**

GRUPO DE PAGO	Importe Calculado	Importe prerreduc.	Criterios de subvencionabilidad y compromisos	Presentación tardía	Omisión declaración	Condicionalidad	IMPORTE (Euros) PROPUESTO
FRUTALES SECANO	6.954,28	6.954,28	0,00	0,00	0,00	0,00	6.954,28
<b>TOTAL</b>	6.954,28	6.954,28					6.954,28

**RESUMEN DE PAGOS**

	IMPORTE (Euros)			
	PROPUESTO	FEADER (Eje 2)	MAPA	CAPADR
PROPUESTO	6.954,28	5.911,14	682,21	360,93

**RECINTOS PROPUESTOS**

REF.	REFERENCIA SIGPAC	CULTIVO	DESCRIPCIÓN CULTIVO	S/R	G.PAGO	PEND. MEDIA (€)	SUP. DEC. ADMISIBLE (ha)	SUP. COMPROM. (ha)	SUP. AJUSTADA COMPROM. (1) (ha)	SUP. CONV. SIGPAC (ha)	SUP. CERTIE (ha)	SUP. CAMPO (ha)	SUP. CAMPO DETER. CULT. DECLARADO (ha)	SUP. DEC. REDUCIDA (ha)	SUP. PROPUESTA (ha)
-69800	04-099-022-00171-012	104024	ALMENDROS-MARCONA	S	432	33,60	0,23	0,23	0,23		0,23			0,23	0,23
-69799	04-099-022-00171-010	104024	ALMENDROS-MARCONA	S	432	22,40	0,27	0,27	0,27		0,27			0,27	0,27
1700000007018762	04-099-009-00004-008	104003	ALMENDROS-ANTOÑETA	S	432	4,10	5,66	5,66	5,66		5,66			5,66	5,66
1700000007018763	04-099-009-00006-001	104024	ALMENDROS-MARCONA	S	432	12,90	1,05	1,05	1,05		1,05			1,05	1,05
1700000007018764	04-099-009-00095-002	104024	ALMENDROS-MARCONA	S	432	10,70	0,65	0,65	0,65		0,65			0,65	0,65
1700000007018765	04-099-009-00096-002	104024	ALMENDROS-MARCONA	S	432	13,50	0,34	0,34	0,34		0,34			0,34	0,34
1700000007018766	04-099-017-00331-001	104024	ALMENDROS-MARCONA	S	432	32,10	6,07	6,07	6,07		6,07			6,07	6,07
1700000007018767	04-099-044-00063-002	104024	ALMENDROS-MARCONA	S	432	3,20	1,00	1,00	1,00		1,00			1,00	1,00
1700000007018768	04-099-009-00004-009	104007	ALMENDROS-COMUNA	S	432	11,50	4,47	4,47	4,47		4,47			4,47	4,47
1700000007018769	04-099-009-00004-014	104003	ALMENDROS-ANTOÑETA	S	432	4,40	2,89	2,89	2,89		2,89			2,89	2,89
1700000007018771	04-099-022-00069-001	104024	ALMENDROS-MARCONA	S	432	28,70	1,26	1,26	1,26		1,26			1,26	1,26
1700000007018772	04-099-022-00074-001	104024	ALMENDROS-MARCONA	S	432	35,40	1,05	1,05	1,05		1,05			1,05	1,05
1700000007018773	04-099-022-00171-001	104024	ALMENDROS-MARCONA	S	432	33,00	1,82	1,82	1,82		1,82			1,82	1,82
1700000007018774	04-099-022-00177-001	104020	ALMENDROS-GUARA	S	432	23,30	4,03	4,03	4,03		4,03			4,03	4,03
1700000007018775	04-099-022-00177-003	104020	ALMENDROS-GUARA	S	432	26,80	0,07	0,07	0,07		0,07			0,07	0,07
1700000007018776	04-099-022-00613-001	104020	ALMENDROS-GUARA	S	432	21,10	1,09	1,09	1,09		1,09			1,09	1,09
1700000007018777	04-099-044-00020-002	104024	ALMENDROS-MARCONA	S	432	4,30	0,21	0,21	0,21		0,21			0,21	0,21

**INCIDENCIAS**

**INCIDENCIA DESCRIPCIÓN**

100424 Solicita recinto que no está comprometido para la operación.

Ref:1700000007018770 Recinto:04-099-022-00064-00001 Cultivo:104024 ALMENDROS-MARCONA Regadio

(1) Superficie declarada admisible ajustada con la superficie comprometida.  
(2) Factor de penalización valorando el alcance para el tipo de compromiso.

Puede verificar la integridad de una copia de este documento mediante la lectura del código QR adjunto o mediante el acceso a la dirección <a href="https://ws050.juntadeandalucia.es/verificarFirma">https://ws050.juntadeandalucia.es/verificarFirma</a> indicando el código de VERIFICACIÓN					
FIRMADO POR	JUAN JOSE SOLER GARCIA		FECHA		03/07/2024
	ROCIO GUIJARRO MILLAN				
VERIFICACIÓN	Pk2jmGCJWUB3686MPKY7GEXJCD3GC4		PÁGINA		108/2334





**APELLIDOS Y NOMBRE / RAZÓN SOCIAL**  
**ARRIETA GARCIA JOSEFA**  
**IMPORTE POR ANUALIDAD**

**NIF**  
 \*\*\*\*4414\*

**EXPEDIENTE**  
 1231458

**ANUALIDAD DE PAGO**  
 1ª

	2023	2024	2025	2026	2027
<b>IMPORTE MÁXIMO SUBVENCIONABLE</b>	7.496,32 €	7.496,32 €	7.496,32 €	7.496,32 €	7.496,32 €
<b>IMPORTE MEDIO DE TRANSFERENCIA (€/ha)</b>	160,38 €	160,38 €	160,38 €	160,38 €	160,38 €

**RESUMEN DE UNIDADES**

Cód	GRUPO DE PAGO	Sup. Dec. Admisible (ha)	Sup. Comprometida (ha)	Sup. ajustada compromiso (1) (ha)	% sobredec.	Sup. Propuesta (ha)	Importe Declarado	Importe Topado	Importe Propuesto	Importe tras sobredec.
426	HERBÁCEOS	26,45		26,45	0,00	26,45	3.998,45	3.998,45	3.998,45	3.998,45
429	OLIVAR	14,11		14,11	0,00	14,11	3.497,87	3.497,87	3.497,87	3.497,87
434	HERBÁCEOS NO ELEGIBLES	6,18		6,18	0,00	6,18	0,00	0,00	0,00	0,00
<b>TOTAL</b>		46,74	46,74	46,74		46,74	7.496,32	7.496,32	7.496,32	7.496,32

**APLICACIÓN DE REDUCCIONES Y PENALIZACIONES**

GRUPO DE PAGO	Importe Calculado	Importe prereduc.	Criterios de subvencionabilidad y compromisos	Presentación tardía	Omisión declaración	Condicionalidad	IMPORTE (Euros)
							PROPUESTO
HERBÁCEOS	3.998,45	3.998,45	0,00	0,00	0,00	0,00	3.998,45
HERBÁCEOS NO ELEGIBLES	0,00	0,00	0,00	0,00	0,00	0,00	0,00
OLIVAR	3.497,87	3.497,87	0,00	0,00	0,00	0,00	3.497,87
<b>TOTAL</b>	7.496,32	7.496,32					7.496,32

**RESUMEN DE PAGOS**

PROPUESTO	IMPORTE (Euros)			
	PROPUESTO	FEADER (Eje 2)	MAPA	CAPADR
	7.496,32	6.371,87	735,39	389,06

(1) Superficie declarada admisible ajustada con la superficie comprometida.  
 (2) Factor de penalización valorando el alcance para el tipo de compromiso.

Puede verificar la integridad de una copia de este documento mediante la lectura del código QR adjunto o mediante el acceso a la dirección <https://ws050.juntadeandalucia.es/verificarFirma> indicando el código de VERIFICACIÓN

FIRMADO POR	JUAN JOSE SOLER GARCIA	FECHA	03/07/2024	
	ROCIO GUIJARRO MILLAN			
VERIFICACIÓN	Pk2jmGCJWUB3686MPKY7GEXJCD3GC4	PÁGINA	109/2334	



**RECINTOS PROPUESTOS**

REF.	REFERENCIA SIGPAC	CULTIVO	DESCRIPCIÓN CULTIVO	S/R	G.PAGO	PEND. MEDIA (%)	SUP. DEC. ADMISIBLE (ha)	SUP. COMPROM. (ha)	SUP. AJUSTADA COMPR.(1) (ha)	SUP. CONV. SIGPAC (ha)	SUP. CERTIF. (ha)	SUP. CAMPO (ha)	SUP. CAMPO DETER. CULT. DECLARADO (ha)	SUP. DEC. REDUCIDA (ha)	SUP. PROPUESTA (ha)
170000007022279	04-094-002-0006-001	5016	CEBADA-BASIC	S	426	5,10	1,45	1,45	1,45		1,45			1,45	1,45
170000007022302	04-094-003-00062-003	5016	CEBADA-BASIC	S	426	16,40	1,76	1,76	1,76		1,76			1,76	1,76
170000007022303	04-094-003-00063-003	5016	CEBADA-BASIC	S	426	9,00	1,59	1,59	1,59		1,59			1,59	1,59
170000007022305	04-094-002-00040-001	5016	CEBADA-BASIC	S	426	12,50	0,55	0,55	0,55		0,55			0,55	0,55
170000007022307	04-094-003-00063-007	5016	CEBADA-BASIC	S	426	5,20	1,66	1,66	1,66		1,66			1,66	1,66
170000007022308	04-094-003-00072-003	52052	VEZA-FILON	S	426	3,70	11,32	11,32	11,32		11,32			11,32	11,32
170000007022312	04-094-003-00034-002	5016	CEBADA-BASIC	S	426	6,70	0,56	0,56	0,56		0,56			0,56	0,56
170000007022318	04-094-003-00035-001	5016	CEBADA-BASIC	S	426	3,90	0,29	0,29	0,29		0,29			0,29	0,29
170000007022320	04-094-003-00002-002	5016	CEBADA-BASIC	S	426	6,90	7,27	7,27	7,27		7,27			7,27	7,27
-1266874	04-094-003-00072-004	101010	OLIVAR-PICUAL	R	429	9,40	0,04	0,04	0,04		0,04			0,04	0,04
170000007022280	04-094-002-00040-006	101194	OLIVAR-LECHIN DE GRANADA	S	429	6,50	0,07	0,07	0,07		0,07			0,07	0,07
170000007022281	04-094-002-00006-004	101194	OLIVAR-LECHIN DE GRANADA	S	429	8,70	0,01	0,01	0,01		0,01			0,01	0,01
170000007022282	04-094-002-00006-003	101194	OLIVAR-LECHIN DE GRANADA	S	429	4,60	0,02	0,02	0,02		0,02			0,02	0,02
170000007022283	04-094-003-00073-002	101010	OLIVAR-PICUAL	S	429	4,20	0,91	0,91	0,91		0,91			0,91	0,91
170000007022284	04-094-003-00072-016	101194	OLIVAR-LECHIN DE GRANADA	R	429	1,80	0,05	0,05	0,05		0,05			0,05	0,05
170000007022285	04-094-003-00072-018	101194	OLIVAR-LECHIN DE GRANADA	R	429	17,60	0,08	0,08	0,08		0,08			0,08	0,08
170000007022286	04-094-003-00072-019	101007	OLIVAR-MANZANILLA	R	429	2,90	0,07	0,07	0,07		0,07			0,07	0,07
170000007022287	04-094-003-00072-021	101194	OLIVAR-LECHIN DE GRANADA	R	429	9,40	0,21	0,21	0,21		0,21			0,21	0,21
170000007022288	04-094-003-00063-010	101194	OLIVAR-LECHIN DE GRANADA	S	429	4,30	1,19	1,19	1,19		1,19			1,19	1,19
170000007022289	04-094-003-00063-006	101194	OLIVAR-LECHIN DE GRANADA	S	429	4,80	0,10	0,10	0,10		0,10			0,10	0,10
170000007022290	04-094-003-00062-001	101194	OLIVAR-LECHIN DE GRANADA	S	429	6,80	0,37	0,37	0,37		0,37			0,37	0,37
170000007022291	04-094-003-00048-001	101194	OLIVAR-LECHIN DE GRANADA	S	429	9,00	0,92	0,92	0,92		0,92			0,92	0,92
170000007022292	04-094-003-00034-003	101194	OLIVAR-LECHIN DE GRANADA	S	429	7,00	0,03	0,03	0,03		0,03			0,03	0,03
170000007022293	04-094-003-00034-001	101007	OLIVAR-MANZANILLA	S	429	10,50	0,36	0,36	0,36		0,36			0,36	0,36
170000007022294	04-094-002-00055-002	101194	OLIVAR-LECHIN DE GRANADA	S	429	7,40	0,08	0,08	0,08		0,08			0,08	0,08
170000007022295	04-094-002-00055-001	101194	OLIVAR-LECHIN DE GRANADA	S	429	6,80	0,14	0,14	0,14		0,14			0,14	0,14
170000007022298	04-094-003-00072-014	101194	OLIVAR-LECHIN DE GRANADA	R	429	2,90	0,10	0,10	0,10		0,10			0,10	0,10
170000007022300	04-094-003-00072-004	101194	OLIVAR-LECHIN DE GRANADA	R	429	9,40	0,06	0,06	0,06		0,06			0,06	0,06
170000007022306	04-094-003-00066-001	101138	OLIVAR-HOJIBLANCA	S	429	4,40	1,80	1,80	1,80		1,80			1,80	1,80
170000007022309	04-094-003-00068-001	101138	OLIVAR-HOJIBLANCA	S	429	2,70	1,27	1,27	1,27		1,27			1,27	1,27
170000007022310	04-094-003-00072-010	101194	OLIVAR-LECHIN DE GRANADA	R	429	2,50	0,03	0,03	0,03		0,03			0,03	0,03
170000007022311	04-094-003-00072-028	101194	OLIVAR-LECHIN DE GRANADA	R	429	3,80	0,20	0,20	0,20		0,20			0,20	0,20
170000007022313	04-094-003-00072-022	101007	OLIVAR-MANZANILLA	R	429	4,60	0,04	0,04	0,04		0,04			0,04	0,04
170000007022314	04-094-002-00006-002	101007	OLIVAR-MANZANILLA	S	429	7,10	0,04	0,04	0,04		0,04			0,04	0,04
170000007022315	04-094-003-00072-030	101010	OLIVAR-PICUAL	R	429	4,20	5,82	5,82	5,82		5,82			5,82	5,82
170000007022316	04-094-003-00072-029	101194	OLIVAR-LECHIN DE GRANADA	R	429	4,20	0,10	0,10	0,10		0,10			0,10	0,10
170000007022296	04-094-002-00055-004	20000	BARBECHO TRADICIONAL-SIN VARIEDAD	S	434	8,00	0,15	0,15	0,15		0,15			0,15	0,15
170000007022297	04-094-003-00048-004	20000	BARBECHO TRADICIONAL-SIN VARIEDAD	S	434	13,70	0,18	0,18	0,18		0,18			0,18	0,18
170000007022299	04-094-002-00055-005	20000	BARBECHO TRADICIONAL-SIN VARIEDAD	S	434	11,30	0,05	0,05	0,05		0,05			0,05	0,05
170000007022301	04-094-003-00072-012	20000	BARBECHO TRADICIONAL-SIN VARIEDAD	S	434	4,10	3,19	3,19	3,19		3,19			3,19	3,19
170000007022304	04-094-003-00003-001	20000	BARBECHO TRADICIONAL-SIN VARIEDAD	S	434	2,90	2,61	2,61	2,61		2,61			2,61	2,61

(1) Superficie declarada admisible ajustada con la superficie comprometida.  
 (2) Factor de penalización valorando el alcance para el tipo de compromiso.

Puede verificar la integridad de una copia de este documento mediante la lectura del código QR adjunto o mediante el acceso a la dirección <https://ws050.juntadeandalucia.es/verificarFirma> indicando el código de VERIFICACIÓN

FIRMADO POR	JUAN JOSE SOLER GARCIA	FECHA	03/07/2024	
	ROCIO GUIJARRO MILLAN			
VERIFICACIÓN	Pk2jmGCJWUB3686MPKY7GEXJCD3GC4	PÁGINA	110/2334	



**APELLIDOS Y NOMBRE / RAZÓN SOCIAL** **NIF** **EXPEDIENTE** **ANUALIDAD DE PAGO**  
 ARTERO ARTERO ISABEL \*\*\*\*3693\* 1257331 1ª

**IMPORTE POR ANUALIDAD**

	2023	2024	2025	2026	2027
IMPORTE MÁXIMO SUBVENCIONABLE	4.586,45 €	4.586,45 €	4.586,45 €	4.586,45 €	4.586,45 €
IMPORTE MEDIO DE TRANSFERENCIA (€/ha)	216,24 €	216,24 €	216,24 €	216,24 €	216,24 €

**RESUMEN DE UNIDADES**

Cód	GRUPO DE PAGO	Sup. Dec. Admisible (ha)	Sup. Comprometida (ha)	Sup. ajustada compromiso (1) (ha)	% sobredec.	Sup. Propuesta (ha)	Importe Declarado	Importe Topado	Importe Propuesto	Importe tras sobredec.
432	FRUTALES SECANO	21,21		21,21	0,00	21,21	4.586,45	4.586,45	4.586,45	4.586,45
<b>TOTAL</b>		21,21	21,21	21,21		21,21	4.586,45	4.586,45	4.586,45	4.586,45

**APLICACIÓN DE REDUCCIONES Y PENALIZACIONES**

GRUPO DE PAGO	Importe Calculado	Importe prereduc.	Criterios de subvencionabilidad y compromisos	Presentación tardía	Omisión declaración	Condicionalidad	IMPORTE (Euros) PROPUESTO
FRUTALES SECANO	4.586,45	4.586,45	0,00	0,00	0,00	0,00	4.586,45
<b>TOTAL</b>	4.586,45	4.586,45					4.586,45

**RESUMEN DE PAGOS**

	IMPORTE (Euros)			
	PROPUESTO	FEADER (Eje 2)	MAPA	CAPADR
PROPUESTO	4.586,45	3.898,48	449,93	238,04

**RECINTOS PROPUESTOS**

REF.	REFERENCIA SIGPAC	CULTIVO	DESCRIPCIÓN CULTIVO	S/R	G.PAGO	PEND. MEDIA (%)	SUP. DEC. ADMISIBLE (ha)	SUP. COMPROM. (ha)	SUP. AJUSTADA COMPROM. (1) (ha)	SUP. CONV. SIGPAC (ha)	SUP. CERTIE. (ha)	SUP. CAMPO (ha)	SUP. CAMPO DETER. CULT. DECLARADO (ha)	SUP. DEC. REDUCIDA (ha)	SUP. PROPUESTA (ha)
1700000003618922	04-099-015-00513-001	104022	ALMENDROS-LARGUETA	S	432	30,10	5,48	5,48	5,48		5,48			5,48	5,48
1700000003618923	04-099-015-00515-004	104024	ALMENDROS-MARCONA	S	432	41,10	2,07	2,07	2,07		2,07			2,07	2,07
1700000003618924	04-099-015-00596-002	104024	ALMENDROS-MARCONA	S	432	31,90	9,39	9,39	9,39		9,39			9,39	9,39
1700000003618925	04-099-015-00598-001	104024	ALMENDROS-MARCONA	S	432	31,70	3,05	3,05	3,05		3,05			3,05	3,05
1700000003618926	04-099-015-00579-002	104024	ALMENDROS-MARCONA	S	432	11,90	0,10	0,10	0,10		0,10			0,10	0,10
1700000003618928	04-099-046-00287-001	104020	ALMENDROS-GUARA	S	432	22,70	1,12	1,12	1,12		1,12			1,12	1,12

**INCIDENCIAS****INCIDENCIA DESCRIPCIÓN**

- 100422 Recinto declarado por error para una operación de la 6503, que se ha corregido de oficio desmarcando la operación incorrecta, de acuerdo con la fecha de inscripción del recinto en la producción ecológica.  
 Ref:1700000003618922 Recinto:04-099-015-00513-00001 Cultivo:104022 ALMENDROS-LARGUETA Secano  
 Ref:1700000003618923 Recinto:04-099-015-00515-00004 Cultivo:104024 ALMENDROS-MARCONA Secano  
 Ref:1700000003618926 Recinto:04-099-015-00579-00002 Cultivo:104024 ALMENDROS-MARCONA Secano  
 Ref:1700000003618924 Recinto:04-099-015-00596-00002 Cultivo:104024 ALMENDROS-MARCONA Secano  
 Ref:1700000003618925 Recinto:04-099-015-00598-00001 Cultivo:104024 ALMENDROS-MARCONA Secano  
 Ref:1700000003618928 Recinto:04-099-046-00287-00001 Cultivo:104020 ALMENDROS-GUARA Secano

(1) Superficie declarada admisible ajustada con la superficie comprometida.  
 (2) Factor de penalización valorando el alcance para el tipo de compromiso.

Puede verificar la integridad de una copia de este documento mediante la lectura del código QR adjunto o mediante el acceso a la dirección <https://ws050.juntadeandalucia.es/verificarFirma> indicando el código de VERIFICACIÓN

FIRMADO POR	JUAN JOSE SOLER GARCIA	FECHA	03/07/2024	
	ROCIO GUIJARRO MILLAN			
VERIFICACIÓN	Pk2jmGCJWUB3686MPKY7GEXJCD3GC4	PÁGINA	111/2334	



**APELLIDOS Y NOMBRE / RAZÓN SOCIAL** **NIF** **EXPEDIENTE** **ANUALIDAD DE PAGO**  
 ARTESAL EVELINNE, S.L. \*\*\*\*9606\* 1265831 1ª

**IMPORTE POR ANUALIDAD**

	2023	2024	2025	2026	2027
IMPORTE MÁXIMO SUBVENCIONABLE	9.757,71 €	9.757,71 €	9.757,71 €	9.757,71 €	9.757,71 €
IMPORTE MEDIO DE TRANSFERENCIA (€/ha)	219,42 €	219,42 €	219,42 €	219,42 €	219,42 €

**RESUMEN DE UNIDADES**

Cód	GRUPO DE PAGO	Sup. Dec. Admisible (ha)	Sup. Comprometida (ha)	Sup. ajustada compromiso (1) (ha)	% sobredec.	Sup. Propuesta (ha)	Importe Declarado	Importe Topado	Importe Propuesto	Importe tras sobredec.
429	OLIVAR	4,47		4,47	0,00	4,47	1.108,11	1.108,11	1.108,11	1.108,11
432	FRUTALES SECANO	53,27		40,00	0,00	40,00	8.649,60	8.649,60	8.649,60	8.649,60
<b>TOTAL</b>		57,74	44,47	44,47		44,47	9.757,71	9.757,71	9.757,71	9.757,71

**APLICACIÓN DE REDUCCIONES Y PENALIZACIONES**

GRUPO DE PAGO	Importe Calculado	Importe prereduc.	Criterios de subvencionabilidad y compromisos	Presentación tardía	Omisión declaración	Condicionalidad	IMPORTE (Euros)
							PROPUESTO
FRUTALES SECANO	8.649,60	8.649,60	0,00	0,00	0,00	0,00	8.649,60
OLIVAR	1.108,11	1.108,11	0,00	0,00	0,00	0,00	1.108,11
<b>TOTAL</b>	9.757,71	9.757,71					9.757,71

**RESUMEN DE PAGOS**

PROPUESTO	IMPORTE ( Euros )			
	PROPUESTO	FEADER (Eje 2)	MAPA	CAPADR
PROPUESTO	9.757,71	8.294,05	957,24	506,42

(1) Superficie declarada admisible ajustada con la superficie comprometida.  
 (2) Factor de penalización valorando el alcance para el tipo de compromiso.

Puede verificar la integridad de una copia de este documento mediante la lectura del código QR adjunto o mediante el acceso a la dirección <https://ws050.juntadeandalucia.es/verificarFirma> indicando el código de VERIFICACIÓN

FIRMADO POR	JUAN JOSE SOLER GARCIA	FECHA	03/07/2024	
	ROCIO GUIJARRO MILLAN			
VERIFICACIÓN	Pk2jmGCJWUB3686MPKY7GEXJCD3GC4	PÁGINA	112/2334	





**INCIDENCIAS**

**INCIDENCIA DESCRIPCIÓN**

- 100402 Recinto solicitado no forma parte de ningún organismo de control autorizado para la producción ecológica en Andalucía o fecha de inscripción posterior al plazo establecido ( Anexo I. Criterios de Subvencionabilidad. Orden 28 de marzo de 2023 ).  
Ref:170000003541615 Recinto:04-070-029-00023-00006 Cultivo:101194 OLIVAR-LECHIN DE GRANADA Secano  
Ref:170000003541616 Recinto:04-070-029-00023-00008 Cultivo:101194 OLIVAR-LECHIN DE GRANADA Secano  
Ref:170000003541652 Recinto:04-070-030-00015-00081 Cultivo:104020 ALMENDROS-GUARA Secano
- 100406 Grupo de cultivo declarado en el recinto no coincide con el grupo de cultivo existente en el organismo de control autorizado para la producción ecológica en Andalucía ( Anexo I. Criterios de Subvencionabilidad. Orden 28 de marzo de 2023 ).  
Ref:170000003541615 Recinto:04-070-029-00023-00006 Cultivo:101194 OLIVAR-LECHIN DE GRANADA Secano Grupo de SIPEA: FRUTALES  
Ref:170000003541616 Recinto:04-070-029-00023-00008 Cultivo:101194 OLIVAR-LECHIN DE GRANADA Secano Grupo de SIPEA: FRUTALES  
Ref:170000003541652 Recinto:04-070-030-00015-00081 Cultivo:104020 ALMENDROS-GUARA Secano Grupo de SIPEA:OLIVAR
- 100424 Solicita recinto que no está comprometido para la operación.  
Ref:170000003541615 Recinto:04-070-029-00023-00006 Cultivo:101194 OLIVAR-LECHIN DE GRANADA Secano  
Ref:170000003541616 Recinto:04-070-029-00023-00008 Cultivo:101194 OLIVAR-LECHIN DE GRANADA Secano  
Ref:170000003541652 Recinto:04-070-030-00015-00081 Cultivo:104020 ALMENDROS-GUARA Secano

(1) Superficie declarada admisible ajustada con la superficie comprometida.  
(2) Factor de penalización valorando el alcance para el tipo de compromiso.

Puede verificar la integridad de una copia de este documento mediante la lectura del código QR adjunto o mediante el acceso a la dirección <https://ws050.juntadeandalucia.es/verificarFirma> indicando el código de VERIFICACIÓN

FIRMADO POR	JUAN JOSE SOLER GARCIA	FECHA	03/07/2024	
	ROCIO GUIJARRO MILLAN			
VERIFICACIÓN	Pk2jmGCJWUB3686MPKY7GEXJCD3GC4	PÁGINA	114/2334	



<u>APELLIDOS Y NOMBRE / RAZÓN SOCIAL</u>	<u>NIF</u>	<u>EXPEDIENTE</u>	<u>ANUALIDAD DE PAGO</u>
ASENSIO ARREDONDO MARIA SOLEDAD	****4861*	1239902	1ª

<u>IMPORTE MÁXIMO SUBVENCIONABLE</u>	<u>2023</u>	<u>2024</u>	<u>2025</u>	<u>2026</u>	<u>2027</u>
	8.649,60 €	8.649,60 €	8.649,60 €	8.649,60 €	8.649,60 €
<u>IMPORTE MEDIO DE TRANSFERENCIA (€/ha)</u>	216,24 €	216,24 €	216,24 €	216,24 €	216,24 €

**RESUMEN DE UNIDADES**

<u>Cód</u>	<u>GRUPO DE PAGO</u>	<u>Sup. Dec. Admisible (ha)</u>	<u>Sup. Comprometida (ha)</u>	<u>Sup. ajustada compromiso (1) (ha)</u>	<u>% sobredec.</u>	<u>Sup. Propuesta (ha)</u>	<u>Importe Declarado</u>	<u>Importe Topado</u>	<u>Importe Propuesto</u>	<u>Importe tras sobredec.</u>
432	FRUTALES SECANO	93,02		40,00	0,00	40,00	8.649,60	8.649,60	8.649,60	8.649,60
<b>TOTAL</b>		93,02	40,00	40,00		40,00	8.649,60	8.649,60	8.649,60	8.649,60

**APLICACIÓN DE REDUCCIONES Y PENALIZACIONES**

<u>GRUPO DE PAGO</u>	<u>Importe Calculado</u>	<u>Importe prereduc.</u>	<u>Importe subvencionabilidad y compromisos</u>	<u>Presentación tardía</u>	<u>Omisión declaración</u>	<u>Condicionabilidad</u>	<u>IMPORTE (Euros) PROPUESTO</u>
FRUTALES SECANO	8.649,60		0,00	0,00	0,00	0,00	8.649,60
<b>TOTAL</b>	8.649,60		8.649,60				8.649,60

**RESUMEN DE PAGOS**

	<u>IMPORTE (Euros)</u>			
	<u>PROPUESTO</u>	<u>FEADER (Eje 2)</u>	<u>MAPA</u>	<u>CAPADR</u>
PROPUESTO	8.649,60	7.352,16	848,53	448,91

**RECINTOS PROPUESTOS**

<u>REF.</u>	<u>REFERENCIA SIGPAC</u>	<u>CULTIVO DESCRIPCIÓN CULTIVO</u>	<u>S/R</u>	<u>G.PAGO</u>	<u>PEND. MEDIA (2)</u>	<u>SUP. DEC. ADMISIBLE (ha)</u>	<u>SUP. COMPROM. (ha)</u>	<u>SUP. AJUSTADA COMPROM. (1) (ha)</u>	<u>SUP. CONV. SIGPAC (ha)</u>	<u>SUP. CERTIE (ha)</u>	<u>SUP. CAMPO (ha)</u>	<u>SUP. CAMPO DETER. CULT. DECLARADO (ha)</u>	<u>SUP. DEC. REDUCIDA (ha)</u>	<u>SUP. PROPUESTA (ha)</u>
-1318606	04-037-001-00050-002	104020 ALMENDROS-GUARA	S	432	13,10	26,23	26,23	26,23		26,23			26,23	26,23
4589938	04-037-001-00036-001	104020 ALMENDROS-GUARA	S	432	5,00	1,04	1,04	1,04		1,04			1,04	1,04
4589941	04-037-001-00051-002	104020 ALMENDROS-GUARA	S	432	6,70	5,65	5,65	5,65		5,65			5,65	5,65
4589943	04-037-001-00049-002	104020 ALMENDROS-GUARA	S	432	9,40	13,71	13,71	13,71		13,71			13,71	13,71
4589944	04-037-001-00045-001	104020 ALMENDROS-GUARA	S	432	6,00	5,25	5,25	5,25		5,25			5,25	5,25
4589946	04-037-001-00054-001	104020 ALMENDROS-GUARA	S	432	8,60	1,18	1,18	1,18		1,18			1,18	1,18
4589947	04-037-001-00053-001	104020 ALMENDROS-GUARA	S	432	7,50	0,41	0,41	0,41		0,41			0,41	0,41
4589966	04-037-040-00026-001	104020 ALMENDROS-GUARA	S	432	10,30	37,63	37,63	37,63		37,63			37,63	37,63
4589970	04-037-040-00031-001	104020 ALMENDROS-GUARA	S	432	13,40	1,45	1,45	1,45		1,45			1,45	1,45
4589977	04-037-040-00031-004	104020 ALMENDROS-GUARA	S	432	6,60	0,47	0,47	0,47		0,47			0,47	0,47

**INCIDENCIAS**

**INCIDENCIA DESCRIPCIÓN**

- 100421 Recinto declarado por error para una operación de la 6503, que se ha corregido de oficio marcando la operación correcta, de acuerdo con la fecha de inscripción del recinto en la producción ecológica.  
 Ref:4589938 Recinto:04-037-001-00036-00001 Cultivo:104020 ALMENDROS-GUARA Secano  
 Ref:4589944 Recinto:04-037-001-00045-00001 Cultivo:104020 ALMENDROS-GUARA Secano  
 Ref:4589943 Recinto:04-037-001-00049-00002 Cultivo:104020 ALMENDROS-GUARA Secano  
 Ref:-1318606 Recinto:04-037-001-00050-00002 Cultivo:104020 ALMENDROS-GUARA Secano  
 Ref:4589941 Recinto:04-037-001-00051-00002 Cultivo:104020 ALMENDROS-GUARA Secano  
 Ref:4589947 Recinto:04-037-001-00053-00001 Cultivo:104020 ALMENDROS-GUARA Secano  
 Ref:4589946 Recinto:04-037-001-00054-00001 Cultivo:104020 ALMENDROS-GUARA Secano  
 Ref:4589966 Recinto:04-037-040-00026-00001 Cultivo:104020 ALMENDROS-GUARA Secano  
 Ref:4589970 Recinto:04-037-040-00031-00001 Cultivo:104020 ALMENDROS-GUARA Secano  
 Ref:4589977 Recinto:04-037-040-00031-00004 Cultivo:104020 ALMENDROS-GUARA Secano

(1) Superficie declarada admisible ajustada con la superficie comprometida.  
 (2) Factor de penalización valorando el alcance para el tipo de compromiso.

Puede verificar la integridad de una copia de este documento mediante la lectura del código QR adjunto o mediante el acceso a la dirección <a href="https://ws050.juntadeandalucia.es/verificarFirma">https://ws050.juntadeandalucia.es/verificarFirma</a> indicando el código de VERIFICACIÓN				
FIRMADO POR	JUAN JOSE SOLER GARCIA	FECHA	03/07/2024	
	ROCIO GUIJARRO MILLAN			
VERIFICACIÓN	Pk2jmGCJWUB3686MPKY7GEXJCD3GC4	PÁGINA	115/2334	



**APELLIDOS Y NOMBRE / RAZÓN SOCIAL**

ASENSIO TERUEL JUAN

**NIF**  
\*\*\*2913\*

**EXPEDIENTE**  
1248726

**ANUALIDAD DE PAGO**

1ª

**IMPORTES POR ANUALIDAD**

	2023	2024	2025	2026	2027
IMPORTE MÁXIMO SUBVENCIONABLE	1.007,68 €	1.007,68 €	1.007,68 €	1.007,68 €	1.007,68 €
IMPORTE MEDIO DE TRANSFERENCIA (€/ha)	216,24 €	216,24 €	216,24 €	216,24 €	216,24 €

**RESUMEN DE UNIDADES**

Cód	GRUPO DE PAGO	Sup. Dec. Admisible (ha)	Sup. Comprometida (ha)	Sup. ajustada compromiso (1) (ha)	% sobredec.	Sup. Propuesta (ha)	Importe Declarado	Importe Topado	Importe Propuesto	Importe tras sobredec.
432	FRUTALES SECANO	4,66		4,66	0,00	4,66	1.007,68	1.007,68	1.007,68	1.007,68
<b>TOTAL</b>		4,66	4,66	4,66		4,66	1.007,68	1.007,68	1.007,68	1.007,68

**APLICACIÓN DE REDUCCIONES Y PENALIZACIONES**

GRUPO DE PAGO	Importe Calculado	Importe prerreduc.	Criterios de subvencionabilidad y compromisos	Presentación tardía	Omisión declaración	Condicionality	IMPORTE (Euros) PROPUESTO
FRUTALES SECANO	1.007,68	1.007,68	0,00	0,00	0,00	0,00	1.007,68
<b>TOTAL</b>	1.007,68	1.007,68					1.007,68

**RESUMEN DE PAGOS**

	IMPORTE (Euros)			
	PROPUESTO	FEADER (Eje 2)	MAPA	CAPADR
PROPUESTO	1.007,68	856,53	98,85	52,30

**RECINTOS PROPUESTOS**

REF.	REFERENCIA SIGPAC	CULTIVO	DESCRIPCIÓN CULTIVO	S/R	G.PAGO	PEND. MEDIA (%)	SUP. DEC. ADMISIBLE (ha)	SUP. COMPROM. (ha)	SUP. AJUSTADA COMPR.(1) (ha)	SUP. CONV. SIGPAC (ha)	SUP. CERTIE. (ha)	SUP. CAMPO (ha)	SUP. CAMPO DETER. CULT. DECLARADO (ha)	SUP. DEC. REDUCIDA (ha)	SUP. PROPUESTA (ha)
-1279590	04-099-044-00076-007	104024	ALMENDROS-MARCONA	S	432	9,90	0,13	0,13	0,13		0,13			0,13	0,13
-723606	04-099-044-00110-003	104057	ALMENDROS-AVIJOR	S	432	11,50	0,06	0,06	0,06		0,06			0,06	0,06
5489788	04-099-044-00076-002	104057	ALMENDROS-AVIJOR	S	432	12,60	4,47	4,47	4,47		4,47			4,47	4,47

**INCIDENCIAS**

**INCIDENCIA DESCRIPCIÓN**

- 100424 Solicita recinto que no está comprometido para la operación.  
 Ref.-723571 Recinto:04-099-044-00076-00004 Cultivo:101010 OLIVAR-PICUAL Secano  
 Ref.-723792 Recinto:04-099-044-00076-00005 Cultivo:101010 OLIVAR-PICUAL Secano  
 Ref.-723838 Recinto:04-099-044-00076-00006 Cultivo:101010 OLIVAR-PICUAL Secano  
 Ref.-723646 Recinto:04-099-044-00077-00008 Cultivo:104057 ALMENDROS-AVIJOR Regadío

(1) Superficie declarada admisible ajustada con la superficie comprometida.  
 (2) Factor de penalización valorando el alcance para el tipo de compromiso.

Puede verificar la integridad de una copia de este documento mediante la lectura del código QR adjunto o mediante el acceso a la dirección <a href="https://ws050.juntadeandalucia.es/verificarFirma">https://ws050.juntadeandalucia.es/verificarFirma</a> indicando el código de VERIFICACIÓN					
FIRMADO POR	JUAN JOSE SOLER GARCIA		FECHA		03/07/2024
	ROCIO GUIJARRO MILLAN				
VERIFICACIÓN	Pk2jmGCJWUB3686MPKY7GEXJCD3GC4		PÁGINA		116/2334





**APELLIDOS Y NOMBRE / RAZÓN SOCIAL**

ATALAYA NORIA, S.L.

**NIF**  
\*\*\*\*3403\*

**EXPEDIENTE**  
1274274

**ANUALIDAD DE PAGO**  
1ª

**IMPORTE POR ANUALIDAD**

	2023	2024	2025	2026	2027
IMPORTE MÁXIMO SUBVENCIONABLE	8.891,85 €	8.891,85 €	8.891,85 €	8.891,85 €	8.891,85 €
IMPORTE MEDIO DE TRANSFERENCIA (€/ha)	349,66 €	349,66 €	349,66 €	349,66 €	349,66 €

**RESUMEN DE UNIDADES**

Cód	GRUPO DE PAGO	Sup. Dec. Admisible (ha)	Sup. Comprometida (ha)	Sup. ajustada compromiso (I) (ha)	% sobredec.	Sup. Propuesta (ha)	Importe Declarado	Importe Topado	Importe Propuesto	Importe tras sobredec.
433	FRUTALES REGADÍO	26,38		25,43	0,00	25,43	8.891,85	8.891,85	8.891,85	8.891,85
<b>TOTAL</b>		26,38	25,43	25,43		25,43	8.891,85	8.891,85	8.891,85	8.891,85

**APLICACIÓN DE REDUCCIONES Y PENALIZACIONES**

GRUPO DE PAGO	Importe Calculado	Importe prerreduc.	Criterios de subvencionabilidad y compromisos	Presentación tardía	Omisión declaración	Condicionalidad	IMPORTE (Euros) PROPUESTO
FRUTALES REGADÍO	8.891,85	8.891,85	0,00	0,00	0,00	0,00	8.891,85
<b>TOTAL</b>	8.891,85	8.891,85					8.891,85

**RESUMEN DE PAGOS**

	IMPORTE (Euros)			
	PROPUESTO	FEADER (Eje 2)	MAPA	CAPADR
PROPUESTO	8.891,85	7.558,07	872,29	461,49

**RECINTOS PROPUESTOS**

REF.	REFERENCIA SIGPAC	CULTIVO DESCRIPCIÓN CULTIVO	S/R	G.PAGO	PEND. MEDIA (t/ha)	SUP. DEC. ADMISIBLE (ha)	SUP. COMPROM. (ha)	SUP. AJUSTADA COMPROM. (I) (ha)	SUP. CONV. SIGPAC (ha)	SUP. CERTIE (ha)	SUP. CAMPO (ha)	SUP. CAMPO DETER. CULT. DECLARADO (ha)	SUP. DEC. REDUCIDA (ha)	SUP. PROPUESTA (ha)
4657482	04-053-014-00106-002	208003	POMELO O TORONJA-STAR RUBY	R	433	2,60	3,99	3,99	3,99	3,99			3,99	3,99
5559744	04-053-012-00083-001	209200	MANDARINO-MANDARINO COMÚN	R	433	3,50	1,62	1,62	1,62	1,62			1,62	1,62
5559745	04-053-012-00084-001	209200	MANDARINO-MANDARINO COMÚN	R	433	4,90	0,13	0,13	0,13	0,13			0,13	0,13
5559746	04-053-012-00085-001	209200	MANDARINO-MANDARINO COMÚN	R	433	5,80	0,14	0,14	0,14	0,14			0,14	0,14
5559761	04-053-012-00245-005	206202	NARANJO-POWELL SUMMER NAVEL	R	433	3,30	3,27	2,32	2,32	2,32			2,32	2,32
5559767	04-053-014-00224-001	206004	NARANJO-NAVELINA	R	433	2,80	2,74	2,74	2,74	2,74			2,74	2,74
5559769	04-053-014-00224-003	206202	NARANJO-POWELL SUMMER NAVEL	R	433	2,90	6,80	6,80	6,80	6,80			6,80	6,80
5559770	04-053-014-00224-002	206004	NARANJO-NAVELINA	R	433	2,60	4,11	4,11	4,11	4,11			4,11	4,11
1700000006830186	04-053-014-00243-001	207002	LIMONERO-FINO	R	433	2,10	1,73	1,73	1,73	1,73			1,73	1,73
1700000006830187	04-053-014-00247-001	207002	LIMONERO-FINO	R	433	2,60	1,85	1,85	1,85	1,85			1,85	1,85

**INCIDENCIAS**

**INCIDENCIA DESCRIPCIÓN**

- 100421 Recinto declarado por error para una operación de la 6503, que se ha corregido de oficio marcando la operación correcta, de acuerdo con la fecha de inscripción del recinto en la producción ecológica.  
 Ref:5559744 Recinto:04-053-012-00083-00001 Cultivo:209200 MANDARINO-MANDARINO COMÚN Regadío  
 Ref:5559745 Recinto:04-053-012-00084-00001 Cultivo:209200 MANDARINO-MANDARINO COMÚN Regadío  
 Ref:5559746 Recinto:04-053-012-00085-00001 Cultivo:209200 MANDARINO-MANDARINO COMÚN Regadío  
 Ref:5559761 Recinto:04-053-012-00245-00005 Cultivo:206202 NARANJO-POWELL SUMMER NAVEL Regadío  
 Ref:4657482 Recinto:04-053-014-00106-00002 Cultivo:208003 POMELO O TORONJA-STAR RUBY Regadío  
 Ref:1700000006830186 Recinto:04-053-014-00243-00001 Cultivo:207002 LIMONERO-FINO Regadío  
 Ref:1700000006830187 Recinto:04-053-014-00247-00001 Cultivo:207002 LIMONERO-FINO Regadío

(1) Superficie declarada admisible ajustada con la superficie comprometida.  
 (2) Factor de penalización valorando el alcance para el tipo de compromiso.

Puede verificar la integridad de una copia de este documento mediante la lectura del código QR adjunto o mediante el acceso a la dirección <https://ws050.juntadeandalucia.es/verificarFirma> indicando el código de VERIFICACIÓN

FIRMADO POR	JUAN JOSE SOLER GARCIA	FECHA	03/07/2024	
	ROCIO GUIJARRO MILLAN			
VERIFICACIÓN	Pk2jmGCJWUB3686MPKY7GEXJCD3GC4	PÁGINA	117/2334	



**APELLIDOS Y NOMBRE / RAZÓN SOCIAL**

AYALA PEREZ NICOLAS

**NIF**  
\*\*\*4141\*

**EXPEDIENTE**  
1075223

**ANUALIDAD DE PAGO**

1ª

**IMPORTE POR ANUALIDAD**

	2023	2024	2025	2026	2027
IMPORTE MÁXIMO SUBVENCIONABLE	813,06 €	813,06 €	813,06 €	813,06 €	813,06 €
IMPORTE MEDIO DE TRANSFERENCIA (€/ha)	216,24 €	216,24 €	216,24 €	216,24 €	216,24 €

**RESUMEN DE UNIDADES**

Cód	GRUPO DE PAGO	Sup. Dec. Admisible (ha)	Sup. Comprometida (ha)	Sup. ajustada compromiso (1) (ha)	% sobredec.	Sup. Propuesta (ha)	Importe Declarado	Importe Topado	Importe Propuesto	Importe tras sobredec.
432	FRUTALES SECANO	3,76		3,76	0,00	3,76	813,06	813,06	813,06	813,06
<b>TOTAL</b>		3,76	3,76	3,76		3,76	813,06	813,06	813,06	813,06

**APLICACIÓN DE REDUCCIONES Y PENALIZACIONES**

GRUPO DE PAGO	Importe Calculado	Importe prereduc.	Criterios de subvencionabilidad y compromisos	Presentación tardía	Omisión declaración	Condicionabilidad	IMPORTE (Euros) PROPUESTO
FRUTALES SECANO	813,06	813,06	0,00	0,00	0,00	0,00	813,06
<b>TOTAL</b>	813,06	813,06					813,06

**RESUMEN DE PAGOS**

PROPUESTO	IMPORTE (Euros)			
	PROPUESTO	FEADER (Eje 2)	MAPA	CAPADR
PROPUESTO	813,06	691,10	79,76	42,20

**RECINTOS PROPUESTOS**

REF.	REFERENCIA SIGPAC	CULTIVO	DESCRIPCIÓN CULTIVO	S/R	G.PAGO	PEND. MEDIA (%)	SUP. DEC. ADMISIBLE (ha)	SUP. COMPROM. (ha)	SUP. AJUSTADA COMPROM. (1) (ha)	SUP. CONV. SIGPAC (ha)	SUP. CERTIE. (ha)	SUP. CAMPO (ha)	SUP. CAMPO DETER. CULT. DECLARADO (ha)	SUP. DEC. REDUCIDA (ha)	SUP. PROPUESTA (ha)
1700000003472890	04-053-007-00176-001	104020	ALMENDROS-GUARA	S	432	9,40	3,22	3,22	3,22		3,22			3,22	3,22
1700000003472891	04-053-007-00183-001	104020	ALMENDROS-GUARA	S	432	7,20	0,54	0,54	0,54		0,54			0,54	0,54

(1) Superficie declarada admisible ajustada con la superficie comprometida.  
(2) Factor de penalización valorando el alcance para el tipo de compromiso.

Puede verificar la integridad de una copia de este documento mediante la lectura del código QR adjunto o mediante el acceso a la dirección <https://ws050.juntadeandalucia.es/verificarFirma> indicando el código de VERIFICACIÓN

FIRMADO POR	JUAN JOSE SOLER GARCIA	FECHA	03/07/2024	
	ROCIO GUIJARRO MILLAN			
VERIFICACIÓN	Pk2jmGCJWUB3686MPKY7GEXJCD3GC4	PÁGINA	118/2334	



**APELLIDOS Y NOMBRE / RAZÓN SOCIAL**

AYEN AVELLANEDA JUANA

**NIF**  
\*\*\*\*2381\*

**EXPEDIENTE**  
1060017

**ANUALIDAD DE PAGO**

1ª

**IMPORTE POR ANUALIDAD**

	2023	2024	2025	2026	2027
IMPORTE MÁXIMO SUBVENCIONABLE	2.813,28 €	2.813,28 €	2.813,28 €	2.813,28 €	2.813,28 €
IMPORTE MEDIO DE TRANSFERENCIA (€/ha)	216,24 €	216,24 €	216,24 €	216,24 €	216,24 €

**RESUMEN DE UNIDADES**

Cód	GRUPO DE PAGO	Sup. Dec. Admisible (ha)	Sup. Comprometida (ha)	Sup. ajustada compromiso (I) (ha)	% sobredec.	Sup. Propuesta (ha)	Importe Declarado	Importe Topado	Importe Propuesto	Importe tras sobredec.
432	FRUTALES SECANO	13,01		13,01	0,00	13,01	2.813,28	2.813,28	2.813,28	2.813,28
<b>TOTAL</b>		13,01	13,01	13,01		13,01	2.813,28	2.813,28	2.813,28	2.813,28

**APLICACIÓN DE REDUCCIONES Y PENALIZACIONES**

GRUPO DE PAGO	Importe Calculado	Importe prereduc.	Criterios de subvencionabilidad y compromisos	Presentación tardía	Omisión declaración	Condicionabilidad	IMPORTE (Euros) PROPUESTO
FRUTALES SECANO	2.813,28	2.813,28	0,00	0,00	0,00	0,00	2.813,28
<b>TOTAL</b>	2.813,28	2.813,28					2.813,28

**RESUMEN DE PAGOS**

	IMPORTE (Euros)			
	PROPUESTO	FEADER (Eje 2)	MAPA	CAPADR
PROPUESTO	2.813,28	2.391,29	275,98	146,01

**RECINTOS PROPUESTOS**

REF.	REFERENCIA SIGPAC	CULTIVO	DESCRIPCIÓN CULTIVO	S/R	G.PAGO	PEND. MEDIA (%)	SUP. DEC. ADMISIBLE (ha)	SUP. COMPROM. (ha)	SUP. AJUSTADA COMPROM. (I) (ha)	SUP. CONV. SIGPAC (ha)	SUP. CERTIE (ha)	SUP. CAMPO (ha)	SUP. CAMPO DETER. CULT. DECLARADO (ha)	SUP. DEC. REDUCIDA (ha)	SUP. PROPUESTA (ha)
-43000	04-099-016-00045-011	104024	ALMENDROS-MARCONA	S	432	19,40	0,40	0,40	0,40		0,40			0,40	0,40
-42999	04-099-016-00001-014	104007	ALMENDROS-COMUNA	S	432	24,90	0,70	0,70	0,70		0,70			0,70	0,70
1700000002957826	04-099-016-00001-019	104007	ALMENDROS-COMUNA	S	432	19,70	0,74	0,74	0,74		0,74			0,74	0,74
1700000002957827	04-099-016-00045-006	104024	ALMENDROS-MARCONA	S	432	39,10	0,92	0,92	0,92		0,92			0,92	0,92
1700000002957829	04-099-016-00001-033	104024	ALMENDROS-MARCONA	S	432	31,10	2,24	2,24	2,24		2,24			2,24	2,24
1700000002957830	04-099-016-00001-064	104007	ALMENDROS-COMUNA	S	432	31,10	0,96	0,96	0,96		0,96			0,96	0,96
1700000002957834	04-099-016-00001-024	104024	ALMENDROS-MARCONA	S	432	21,10	6,72	6,72	6,72		6,72			6,72	6,72
1700000002957835	04-099-016-00001-072	104007	ALMENDROS-COMUNA	S	432	30,10	0,18	0,18	0,18		0,18			0,18	0,18
1700000002957836	04-099-016-00168-002	104007	ALMENDROS-COMUNA	S	432	19,50	0,15	0,15	0,15		0,15			0,15	0,15

(1) Superficie declarada admisible ajustada con la superficie comprometida.  
(2) Factor de penalización valorando el alcance para el tipo de compromiso.

Puede verificar la integridad de una copia de este documento mediante la lectura del código QR adjunto o mediante el acceso a la dirección <https://ws050.juntadeandalucia.es/verificarFirma> indicando el código de VERIFICACIÓN

FIRMADO POR	JUAN JOSE SOLER GARCIA	FECHA	03/07/2024	
	ROCIO GUIJARRO MILLAN			
VERIFICACIÓN	Pk2jmGCJWUB3686MPKY7GEXJCD3GC4	PÁGINA	119/2334	



**APELLIDOS Y NOMBRE / RAZÓN SOCIAL**

AYEN AVELLANEDA MARIA

**NIF**  
\*\*\*9998\*

**EXPEDIENTE**  
1060209

**ANUALIDAD DE PAGO**  
1ª

**IMPORTE POR ANUALIDAD**

	2023	2024	2025	2026	2027
IMPORTE MÁXIMO SUBVENCIONABLE	2.408,91 €	2.408,91 €	2.408,91 €	2.408,91 €	2.408,91 €
IMPORTE MEDIO DE TRANSFERENCIA (€/ha)	216,24 €	216,24 €	216,24 €	216,24 €	216,24 €

**RESUMEN DE UNIDADES**

Cód	GRUPO DE PAGO	Sup. Dec. Admisible (ha)	Sup. Comprometida (ha)	Sup. ajustada compromiso (I) (ha)	% sobredec.	Sup. Propuesta (ha)	Importe Declarado	Importe Topado	Importe Propuesto	Importe tras sobredec.
432	FRUTALES SECANO	11,14		11,14	0,00	11,14	2.408,91	2.408,91	2.408,91	2.408,91
<b>TOTAL</b>		11,14	11,14	11,14		11,14	2.408,91	2.408,91	2.408,91	2.408,91

**APLICACIÓN DE REDUCCIONES Y PENALIZACIONES**

GRUPO DE PAGO	Importe Calculado	Importe prereduc.	Criterios de subvencionabilidad y compromisos	Presentación tardía	Omisión declaración	Condicionalidad	IMPORTE (Euros) PROPUESTO
FRUTALES SECANO	2.408,91	2.408,91	0,00	0,00	0,00	0,00	2.408,91
<b>TOTAL</b>	2.408,91	2.408,91					2.408,91

**RESUMEN DE PAGOS**

	IMPORTE (Euros)			
	PROPUESTO	FEADER (Eje 2)	MAPA	CAPADR
PROPUESTO	2.408,91	2.047,57	236,31	125,03

**RECINTOS PROPUESTOS**

REF.	REFERENCIA SIGPAC	CULTIVO DESCRIPCIÓN CULTIVO	S/R	G.PAGO	PEND. MEDIA (%)	SUP. DEC. ADMISIBLE (ha)	SUP. COMPROM. (ha)	SUP. AJUSTADA COMPR.(I) (ha)	SUP. CONV. SIGPAC (ha)	SUP. CERTIE. (ha)	SUP. CAMPO (ha)	SUP. CAMPO DETER. CULT. DECLARADO (ha)	SUP. DEC. REDUCIDA (ha)	SUP. PROPUESTA (ha)
170000007195904	04-099-016-00001-033	104007 ALMENDROS-COMUNA	S	432	31,10	1,06	1,06	1,06		1,06			1,06	1,06
1700000007195905	04-099-016-00002-001	104024 ALMENDROS-MARCONA	S	432	21,90	5,06	5,06	5,06		5,06			5,06	5,06
1700000007195906	04-099-016-00002-012	104024 ALMENDROS-MARCONA	S	432	8,90	0,15	0,15	0,15		0,15			0,15	0,15
1700000007195907	04-099-016-00045-004	104024 ALMENDROS-MARCONA	S	432	28,90	3,93	3,93	3,93		3,93			3,93	3,93
1700000007195908	04-099-016-00002-008	104024 ALMENDROS-MARCONA	S	432	25,30	0,94	0,94	0,94		0,94			0,94	0,94

(1) Superficie declarada admisible ajustada con la superficie comprometida.  
(2) Factor de penalización valorando el alcance para el tipo de compromiso.

Puede verificar la integridad de una copia de este documento mediante la lectura del código QR adjunto o mediante el acceso a la dirección <https://ws050.juntadeandalucia.es/verificarFirma> indicando el código de VERIFICACIÓN

FIRMADO POR	JUAN JOSE SOLER GARCIA	FECHA	03/07/2024	
	ROCIO GUIJARRO MILLAN			
VERIFICACIÓN	Pk2jmGCJWUB3686MPKY7GEXJCD3GC4	PÁGINA	120/2334	



**APELLIDOS Y NOMBRE / RAZÓN SOCIAL**

AYEN AVELLANEDA MONICA

**NIF**  
\*\*\*2858\*

**EXPEDIENTE**  
1060322

**ANUALIDAD DE PAGO**  
1ª

**IMPORTE POR ANUALIDAD**

	2023	2024	2025	2026	2027
IMPORTE MÁXIMO SUBVENCIONABLE	2.391,61 €	2.391,61 €	2.391,61 €	2.391,61 €	2.391,61 €
IMPORTE MEDIO DE TRANSFERENCIA (€/ha)	216,24 €	216,24 €	216,24 €	216,24 €	216,24 €

**RESUMEN DE UNIDADES**

Cód	GRUPO DE PAGO	Sup. Dec. Admisible (ha)	Sup. Comprometida (ha)	Sup. ajustada compromiso (I) (ha)	% sobredec.	Sup. Propuesta (ha)	Importe Declarado	Importe Topado	Importe Propuesto	Importe tras sobredec.
432	FRUTALES SECANO	11,37		11,06	0,00	11,06	2.391,61	2.391,61	2.391,61	2.391,61
<b>TOTAL</b>		11,37	11,06	11,06		11,06	2.391,61	2.391,61	2.391,61	2.391,61

**APLICACIÓN DE REDUCCIONES Y PENALIZACIONES**

GRUPO DE PAGO	Importe Calculado	Importe prereduc.	Criterios de subvencionabilidad y compromisos	Presentación tardía	Omisión declaración	Condicionalidad	IMPORTE (Euros) PROPUESTO
FRUTALES SECANO	2.391,61	2.391,61	0,00	0,00	0,00	0,00	2.391,61
<b>TOTAL</b>	2.391,61	2.391,61					2.391,61

**RESUMEN DE PAGOS**

	IMPORTE ( Euros )		
	PROPUESTO	FEADER (Eje 2)	MAPA
PROPUESTO	2.391,61	2.032,87	234,62
			CAPADR 124,12

**RECINTOS PROPUESTOS**

REF.	REFERENCIA SIGPAC	CULTIVO	DESCRIPCIÓN CULTIVO	S/R	G.PAGO	PEND. MEDIA (%)	SUP. DEC. ADMISIBLE (ha)	SUP. COMPROM. (ha)	SUP. AJUSTADA COMPROM. (I) (ha)	SUP. CONV. SIGPAC (ha)	SUP. CERTIE. (ha)	SUP. CAMPO (ha)	SUP. CAMPO DETER. CULT. DECLARADO (ha)	SUP. DEC. REDUCIDA (ha)	SUP. PROPUESTA (ha)
1700000007196500	04-099-016-00001-033	104007	ALMENDROS-COMUNA	S	432	31,10	3,69	3,38	3,38		3,38			3,38	3,38
1700000007196501	04-099-016-00001-016	104024	ALMENDROS-MARCONA	S	432	23,60	3,76	3,76	3,76		3,76			3,76	3,76
1700000007196502	04-099-016-00001-024	104024	ALMENDROS-MARCONA	S	432	21,10	2,74	2,74	2,74		2,74			2,74	2,74
1700000007196504	04-099-017-00008-001	104024	ALMENDROS-MARCONA	S	432	39,50	0,93	0,93	0,93		0,93			0,93	0,93
1700000007196505	04-099-016-00045-002	104024	ALMENDROS-MARCONA	S	432	42,80	0,25	0,25	0,25		0,25			0,25	0,25

(1) Superficie declarada admisible ajustada con la superficie comprometida.  
(2) Factor de penalización valorando el alcance para el tipo de compromiso.

Puede verificar la integridad de una copia de este documento mediante la lectura del código QR adjunto o mediante el acceso a la dirección <https://ws050.juntadeandalucia.es/verificarFirma> indicando el código de VERIFICACIÓN

FIRMADO POR	JUAN JOSE SOLER GARCIA	FECHA	03/07/2024	
	ROCIO GUIJARRO MILLAN			
VERIFICACIÓN	Pk2jmGCJWUB3686MPKY7GEXJCD3GC4	PÁGINA	121/2334	

**APELLIDOS Y NOMBRE / RAZÓN SOCIAL**

AYEN LOPEZ ANTONIO JAVIER

**NIF**

\*\*\*9463\*

**EXPEDIENTE**

1225315

**ANUALIDAD DE PAGO**

1ª

**IMPORTE POR ANUALIDAD**

	2023	2024	2025	2026	2027
IMPORTE MÁXIMO SUBVENCIONABLE	1.143,91 €	1.143,91 €	1.143,91 €	1.143,91 €	1.143,91 €
IMPORTE MEDIO DE TRANSFERENCIA (€/ha)	216,24 €	216,24 €	216,24 €	216,24 €	216,24 €

**RESUMEN DE UNIDADES**

Cód	GRUPO DE PAGO	Sup. Dec. Admisible (ha)	Sup. Comprometida (ha)	Sup. ajustada compromiso (1) (ha)	% sobredec.	Sup. Propuesta (ha)	Importe Declarado	Importe Topado	Importe Propuesto	Importe tras sobredec.
432	FRUTALES SECANO	5,38		5,29	0,00	5,29	1.143,91	1.143,91	1.143,91	1.143,91
<b>TOTAL</b>		5,38	5,29	5,29		5,29	1.143,91	1.143,91	1.143,91	1.143,91

**APLICACIÓN DE REDUCCIONES Y PENALIZACIONES**

GRUPO DE PAGO	Importe Calculado	Importe prereduc.	Criterios de subvencionabilidad y compromisos	Presentación tardía	Omisión declaración	Condicionalidad	IMPORTE (Euros) PROPUESTO
FRUTALES SECANO	1.143,91	1.143,91	0,00	0,00	0,00	0,00	1.143,91
<b>TOTAL</b>	1.143,91	1.143,91					1.143,91

**RESUMEN DE PAGOS**

	IMPORTE (Euros)			
	PROPUESTO	FEADER (Eje 2)	MAPA	CAPADR
PROPUESTO	1.143,91	972,32	112,22	59,37

**RECINTOS PROPUESTOS**

REF.	REFERENCIA SIGPAC	CULTIVO DESCRIPCIÓN CULTIVO	S/R	G.PAGO	PEND. MEDIA (%)	SUP. DEC. ADMISIBLE (ha)	SUP. COMPROM. (ha)	SUP. AJUSTADA COMPROM. (1) (ha)	SUP. CONV. SIGPAC (ha)	SUP. CERTIE (ha)	SUP. CAMPO (ha)	SUP. CAMPO DETER. CULT. DECLARADO (ha)	SUP. DEC. REDUCIDA (ha)	SUP. PROPUESTA (ha)
1700000006747355	04-099-022-00210-001	104057 ALMENDROS-AVIJOR	S	432	29,40	3,40	3,31	3,31		3,40			3,31	3,31
1700000006747358	04-099-022-00606-003	104007 ALMENDROS-COMUNA	S	432	37,40	0,25	0,25	0,25		0,25			0,25	0,25
1700000006747362	04-099-022-00210-004	104057 ALMENDROS-AVIJOR	S	432	12,60	0,46	0,46	0,46		0,46			0,46	0,46
1700000006747363	04-099-022-00215-006	104057 ALMENDROS-AVIJOR	S	432	29,20	1,27	1,27	1,27		1,27			1,27	1,27

**INCIDENCIAS****INCIDENCIA DESCRIPCIÓN**

4272 Verifica que las líneas de declaración de las Solicitudes Únicas no tienen solapes con la capa de Retroactividad Gráfica (ambas de la misma campaña) a nivel de expediente/línea de declaración gráfica de la solicitud.  
Ref:1700000006747355 Recinto:04-099-022-00210-00001 Cultivo: - Agregado de la referencia del recinto.:0 Zona de la referencia del recinto.:0 Superficie solapada.:0,09 Id. Incid.:95944470

(1) Superficie declarada admisible ajustada con la superficie comprometida.  
(2) Factor de penalización valorando el alcance para el tipo de compromiso.

Puede verificar la integridad de una copia de este documento mediante la lectura del código QR adjunto o mediante el acceso a la dirección <https://ws050.juntadeandalucia.es/verificarFirma> indicando el código de VERIFICACIÓN

FIRMADO POR	JUAN JOSE SOLER GARCIA	FECHA	03/07/2024	
	ROCIO GUIJARRO MILLAN			
VERIFICACIÓN	Pk2jmGCJWUB3686MPKY7GEXJCD3GC4	PÁGINA	122/2334	



**APELLIDOS Y NOMBRE / RAZÓN SOCIAL**

AYEN SANCHEZ JUAN ANTONIO

**NIF**

\*\*\*\*2649\*

**EXPEDIENTE**

1135949

**ANUALIDAD DE PAGO**

1ª

**IMPORTE POR ANUALIDAD**

	2023	2024	2025	2026	2027
IMPORTE MÁXIMO SUBVENCIONABLE	4.902,16 €	4.902,16 €	4.902,16 €	4.902,16 €	4.902,16 €
IMPORTE MEDIO DE TRANSFERENCIA (€/ha)	216,24 €	216,24 €	216,24 €	216,24 €	216,24 €

**RESUMEN DE UNIDADES**

Cód	GRUPO DE PAGO	Sup. Dec. Admisible (ha)	Sup. Comprometida (ha)	Sup. ajustada compromiso (1) (ha)	% sobredec.	Sup. Propuesta (ha)	Importe Declarado	Importe Topado	Importe Propuesto	Importe tras sobredec.
432	FRUTALES SECANO	22,67		22,67	0,00	22,67	4.902,16	4.902,16	4.902,16	4.902,16
<b>TOTAL</b>		22,67	22,67	22,67		22,67	4.902,16	4.902,16	4.902,16	4.902,16

**APLICACIÓN DE REDUCCIONES Y PENALIZACIONES**

GRUPO DE PAGO	Importe Calculado	Importe prerreduc.	Criterios de subvencionabilidad y compromisos	Presentación tardía	Omisión declaración	Condicionabilidad	IMPORTE (Euros) PROPUESTO
FRUTALES SECANO	4.902,16	4.902,16	0,00	0,00	0,00	0,00	4.902,16
<b>TOTAL</b>	4.902,16	4.902,16					4.902,16

**RESUMEN DE PAGOS**

	IMPORTE (Euros)			
	PROPUESTO	FEADER (Eje 2)	MAPA	CAPADR
PROPUESTO	4.902,16	4.166,84	480,90	254,42

**RECINTOS PROPUESTOS**

REF.	REFERENCIA SIGPAC	CULTIVO	DESCRIPCIÓN CULTIVO	S/R	G.PAGO	PEND. MEDIA (%)	SUP. DEC. ADMISIBLE (ha)	SUP. COMPROM. (ha)	SUP. AJUSTADA COMPROM. (1) (ha)	SUP. CONV. SIGPAC (ha)	SUP. CERTIE (ha)	SUP. CAMPO (ha)	SUP. CAMPO DETER. CULT. DECLARADO (ha)	SUP. DEC. REDUCIDA (ha)	SUP. PROPUESTA (ha)
-717260	04-099-024-00475-033	104020	ALMENDROS-GUARA	S	432	20,40	5,71	5,71	5,71		5,71			5,71	5,71
1700000004742778	04-099-024-00074-009	104025	ALMENDROS-MARINADA	S	432	17,60	0,55	0,55	0,55		0,55			0,55	0,55
1700000004742786	04-099-024-00237-002	104020	ALMENDROS-GUARA	S	432	26,60	0,38	0,38	0,38		0,38			0,38	0,38
1700000004742787	04-099-024-00370-003	104020	ALMENDROS-GUARA	S	432	27,20	0,14	0,14	0,14		0,14			0,14	0,14
1700000004742791	04-099-024-00370-004	104020	ALMENDROS-GUARA	S	432	30,00	0,05	0,05	0,05		0,05			0,05	0,05
1700000004742792	04-099-024-00368-002	104020	ALMENDROS-GUARA	S	432	37,30	0,16	0,16	0,16		0,16			0,16	0,16
1700000004742793	04-099-024-00369-002	104020	ALMENDROS-GUARA	S	432	28,40	0,16	0,16	0,16		0,16			0,16	0,16
1700000004742794	04-099-024-00069-001	104024	ALMENDROS-MARCONA	S	432	25,40	1,08	1,08	1,08		1,08			1,08	1,08
1700000004742795	04-099-024-00074-001	104024	ALMENDROS-MARCONA	S	432	23,40	5,49	5,49	5,49		5,49			5,49	5,49
1700000004742799	04-099-024-00077-002	104024	ALMENDROS-MARCONA	S	432	19,50	0,04	0,04	0,04		0,04			0,04	0,04
1700000004742800	04-099-024-00085-003	104024	ALMENDROS-MARCONA	S	432	23,00	0,47	0,47	0,47		0,47			0,47	0,47
1700000004742801	04-099-024-00074-010	104024	ALMENDROS-MARCONA	S	432	21,20	0,57	0,57	0,57		0,57			0,57	0,57
1700000004742803	04-099-024-00077-001	104024	ALMENDROS-MARCONA	S	432	22,90	0,19	0,19	0,19		0,19			0,19	0,19
1700000004742804	04-099-024-00079-001	104024	ALMENDROS-MARCONA	S	432	29,50	0,28	0,28	0,28		0,28			0,28	0,28
1700000004742805	04-099-024-00080-001	104024	ALMENDROS-MARCONA	S	432	23,80	0,37	0,37	0,37		0,37			0,37	0,37
1700000004742806	04-099-024-00081-001	104024	ALMENDROS-MARCONA	S	432	24,00	2,23	2,23	2,23		2,23			2,23	2,23
1700000004742807	04-099-024-00082-002	104024	ALMENDROS-MARCONA	S	432	21,40	1,88	1,88	1,88		1,88			1,88	1,88
1700000004742808	04-099-024-00084-001	104024	ALMENDROS-MARCONA	S	432	20,10	0,88	0,88	0,88		0,88			0,88	0,88
1700000004742809	04-099-024-00085-002	104024	ALMENDROS-MARCONA	S	432	17,70	0,96	0,96	0,96		0,96			0,96	0,96
1700000004742810	04-099-024-00086-012	104024	ALMENDROS-MARCONA	S	432	14,40	0,15	0,15	0,15		0,15			0,15	0,15
1700000004742813	04-099-024-00086-016	104024	ALMENDROS-MARCONA	S	432	14,90	0,09	0,09	0,09		0,09			0,09	0,09
1700000004742814	04-099-024-00085-005	104024	ALMENDROS-MARCONA	S	432	16,50	0,84	0,84	0,84		0,84			0,84	0,84

(1) Superficie declarada admisible ajustada con la superficie comprometida.  
(2) Factor de penalización valorando el alcance para el tipo de compromiso.

puede verificar la integridad de una copia de este documento mediante la lectura del código QR adjunto o mediante el acceso a la dirección <https://ws050.juntadeandalucia.es/verificarFirma> indicando el código de VERIFICACIÓN

FIRMADO POR	JUAN JOSE SOLER GARCIA	FECHA	03/07/2024	
	ROCIO GUIJARRO MILLAN			
VERIFICACIÓN	Pk2jmGCJWUB3686MPKY7GEXJCD3GC4	PÁGINA	123/2334	



**APELLIDOS Y NOMBRE / RAZÓN SOCIAL**

**NIF**  
\*\*\*\*5404\*

**EXPEDIENTE**  
1165688

**ANUALIDAD DE PAGO**

1ª

**IMPORTE POR ANUALIDAD**

	2023	2024	2025	2026	2027
IMPORTE MÁXIMO SUBVENCIONABLE	5.620,08 €	5.620,08 €	5.620,08 €	5.620,08 €	5.620,08 €
IMPORTE MEDIO DE TRANSFERENCIA (€/ha)	216,24 €	216,24 €	216,24 €	216,24 €	216,24 €

**RESUMEN DE UNIDADES**

Cód	GRUPO DE PAGO	Sup. Dec. Admisible (ha)	Sup. Comprometida (ha)	Sup. ajustada compromiso (I) (ha)	% sobredec.	Sup. Propuesta (ha)	Importe Declarado	Importe Topado	Importe Propuesto	Importe tras sobredec.
432	FRUTALES SECANO	25,99		25,99	0,00	25,99	5.620,08	5.620,08	5.620,08	5.620,08
<b>TOTAL</b>		25,99	25,99	25,99		25,99	5.620,08	5.620,08	5.620,08	5.620,08

**APLICACIÓN DE REDUCCIONES Y PENALIZACIONES**

GRUPO DE PAGO	Importe Calculado	Importe prereduc.	Criterios de subvencionabilidad y compromisos	Presentación tardía	Omisión declaración	Condicionalidad	IMPORTE (Euros) PROPUESTO
FRUTALES SECANO	5.620,08	5.620,08	0,00	0,00	0,00	0,00	5.620,08
<b>TOTAL</b>	5.620,08	5.620,08					5.620,08

**RESUMEN DE PAGOS**

	IMPORTE (Euros)			
	PROPUESTO	FEADER (Eje 2)	MAPA	CAPADR
PROPUESTO	5.620,08	4.777,07	551,33	291,68

**RECINTOS PROPUESTOS**

REF.	REFERENCIA SIGPAC	CULTIVO	DESCRIPCIÓN CULTIVO	S/R	G.PAGO	PEND. MEDIA (%)	SUP. DEC. ADMISIBLE (ha)	SUP. COMPROM. (ha)	SUP. AJUSTADA COMPROM. (I) (ha)	SUP. CONV. SIGPAC (ha)	SUP. CERTIE (ha)	SUP. CAMPO (ha)	SUP. CAMPO DETER. CULT. DECLARADO (ha)	SUP. DEC. REDUCIDA (ha)	SUP. PROPUESTA (ha)
5477901	04-099-044-00041-001	104057	ALMENDROS-AVIJOR	S	432	5,50	3,91	3,91	3,91		3,91			3,91	3,91
1700000004670463	04-099-009-00054-001	104057	ALMENDROS-AVIJOR	S	432	7,40	3,99	3,99	3,99		3,99			3,99	3,99
1700000004670468	04-099-044-00117-001	104020	ALMENDROS-GUARA	S	432	5,70	9,13	9,13	9,13		9,13			9,13	9,13
1700000004670473	04-099-050-00296-006	104024	ALMENDROS-MARCONA	S	432	37,10	0,07	0,07	0,07		0,07			0,07	0,07
1700000004670474	04-099-050-00296-004	104024	ALMENDROS-MARCONA	S	432	17,10	1,13	1,13	1,13		1,13			1,13	1,13
1700000004670475	04-099-050-00295-008	104014	ALMENDROS-FERRAGNES	S	432	23,70	0,32	0,32	0,32		0,32			0,32	0,32
1700000004670476	04-099-050-00295-007	104024	ALMENDROS-MARCONA	S	432	25,50	0,19	0,19	0,19		0,19			0,19	0,19
1700000004670477	04-099-050-00295-006	104024	ALMENDROS-MARCONA	S	432	21,60	1,78	1,78	1,78		1,78			1,78	1,78
1700000004670478	04-099-044-00041-002	104020	ALMENDROS-GUARA	S	432	10,30	5,47	5,47	5,47		5,47			5,47	5,47

**INCIDENCIAS**

**INCIDENCIA DESCRIPCIÓN**

100424 Solicita recinto que no está comprometido para la operación.

Ref.-1403195 Recinto:04-099-044-00041-00012 Cultivo:1000 TRIGO BLANDO-SIN VARIEDAD Secano

(1) Superficie declarada admisible ajustada con la superficie comprometida.  
(2) Factor de penalización valorando el alcance para el tipo de compromiso.

Puede verificar la integridad de una copia de este documento mediante la lectura del código QR adjunto o mediante el acceso a la dirección <a href="https://ws050.juntadeandalucia.es/verificarFirma">https://ws050.juntadeandalucia.es/verificarFirma</a> indicando el código de VERIFICACIÓN					
FIRMADO POR	JUAN JOSE SOLER GARCIA		FECHA		03/07/2024
	ROCIO GUIJARRO MILLAN				
VERIFICACIÓN	Pk2jmGCJWUB3686MPKY7GEXJCD3GC4		PÁGINA		124/2334





<u>APELLIDOS Y NOMBRE / RAZÓN SOCIAL</u>	<u>NIF</u>	<u>EXPEDIENTE</u>	<u>ANUALIDAD DE PAGO</u>
AYORA GONZALEZ LAZARO	****4472*	1258202	

**RESUMEN DE PAGOS**

	<u>IMPORTE (Euros)</u>			
	<u>PROPUESTO</u>	<u>FEADER (Eje 2)</u>	<u>MAPA</u>	<u>CAPADR</u>
PROPUESTO	0,00	0,00	0,00	0,00

**INCIDENCIAS**

**INCIDENCIA DESCRIPCIÓN**

7162	Se advierte que en el impreso DATOS DE RECINTOS no está consignada la operación solicitada en el impreso SOLICITA LINEAS DE AYUDA DE DESARROLLO RURAL.
101008	Expediente sin compromisos vigentes. Operación:6503.2

(1) Superficie declarada admisible ajustada con la superficie comprometida.  
(2) Factor de penalización valorando el alcance para el tipo de compromiso.

Puede verificar la integridad de una copia de este documento mediante la lectura del código QR adjunto o mediante el acceso a la dirección <a href="https://ws050.juntadeandalucia.es/verificarFirma">https://ws050.juntadeandalucia.es/verificarFirma</a> indicando el código de VERIFICACIÓN				
FIRMADO POR	JUAN JOSE SOLER GARCIA	FECHA	03/07/2024	
	ROCIO GUIJARRO MILLAN			
VERIFICACIÓN	Pk2jmGCJWUB3686MPKY7GEXJCD3GC4	PÁGINA	125/2334	



**APELLIDOS Y NOMBRE / RAZÓN SOCIAL**

**NIF**  
\*\*\*\*5713\*

**EXPEDIENTE**  
1143127

**ANUALIDAD DE PAGO**

1ª

**IMPORTE POR ANUALIDAD**

	2023	2024	2025	2026	2027
IMPORTE MÁXIMO SUBVENCIONABLE	3.734,46 €	3.734,46 €	3.734,46 €	3.734,46 €	3.734,46 €
IMPORTE MEDIO DE TRANSFERENCIA (€/ha)	216,24 €	216,24 €	216,24 €	216,24 €	216,24 €

**RESUMEN DE UNIDADES**

Cód	GRUPO DE PAGO	Sup. Dec. Admisible (ha)	Sup. Comprometida (ha)	Sup. ajustada compromiso (I) (ha)	% sobredec.	Sup. Propuesta (ha)	Importe Declarado	Importe Topado	Importe Propuesto	Importe tras sobredec.
432	FRUTALES SECANO	17,27		17,27	0,00	17,27	3.734,46	3.734,46	3.734,46	3.734,46
<b>TOTAL</b>		17,27	17,27	17,27		17,27	3.734,46	3.734,46	3.734,46	3.734,46

**APLICACIÓN DE REDUCCIONES Y PENALIZACIONES**

GRUPO DE PAGO	Importe Calculado	Importe prerreduc.	Criterios de subvencionabilidad y compromisos	Presentación tardía	Omisión declaración	Condicionalidad	IMPORTE (Euros) PROPUESTO
FRUTALES SECANO	3.734,46	3.734,46	0,00	0,00	0,00	0,00	3.734,46
<b>TOTAL</b>	3.734,46	3.734,46					3.734,46

**RESUMEN DE PAGOS**

	IMPORTE (Euros)			
	PROPUESTO	FEADER (Eje 2)	MAPA	CAPADR
PROPUESTO	3.734,46	3.174,29	366,35	193,82

**RECINTOS PROPUESTOS**

REF.	REFERENCIA SIGPAC	CULTIVO	DESCRIPCIÓN CULTIVO	S/R	G.PAGO	PEND. MEDIA (%)	SUP. DEC. ADMISIBLE (ha)	SUP. COMPROM. (ha)	SUP. AJUSTADA COMPROM. (I) (ha)	SUP. CONV. SIGPAC (ha)	SUP. CERTIE. (ha)	SUP. CAMPO (ha)	SUP. CAMPO DETER. CULT. DECLARADO (ha)	SUP. DEC. REDUCIDA (ha)	SUP. PROPUESTA (ha)
170000005648147	04-037-016-00209-004	104020	ALMENDROS-GUARA	S	432	5,10	1,66	1,66	1,66		1,66			1,66	1,66
1700000005648148	04-070-003-00165-010	104020	ALMENDROS-GUARA	S	432	13,90	0,15	0,15	0,15		0,15			0,15	0,15
1700000005648150	04-070-003-00165-012	104020	ALMENDROS-GUARA	S	432	13,60	0,07	0,07	0,07		0,07			0,07	0,07
1700000005648151	04-070-003-00165-013	104020	ALMENDROS-GUARA	S	432	10,20	0,13	0,13	0,13		0,13			0,13	0,13
1700000005648152	04-070-003-00383-001	104020	ALMENDROS-GUARA	S	432	18,60	0,06	0,06	0,06		0,06			0,06	0,06
1700000005648153	04-070-003-00383-002	104020	ALMENDROS-GUARA	S	432	15,40	0,35	0,35	0,35		0,35			0,35	0,35
1700000005648154	04-070-003-00165-002	104020	ALMENDROS-GUARA	S	432	16,20	1,59	1,59	1,59		1,59			1,59	1,59
1700000005648155	04-070-003-00381-009	104020	ALMENDROS-GUARA	S	432	6,60	0,25	0,25	0,25		0,25			0,25	0,25
1700000005648156	04-070-003-00375-003	104020	ALMENDROS-GUARA	S	432	16,30	0,88	0,88	0,88		0,88			0,88	0,88
1700000005648157	04-070-003-00375-009	104020	ALMENDROS-GUARA	S	432	20,60	0,10	0,10	0,10		0,10			0,10	0,10
1700000005648158	04-070-003-00381-010	104020	ALMENDROS-GUARA	S	432	21,00	0,19	0,19	0,19		0,19			0,19	0,19
1700000005648159	04-037-017-00042-002	104020	ALMENDROS-GUARA	S	432	3,20	1,26	1,26	1,26		1,26			1,26	1,26
1700000005648160	04-037-017-00042-005	104020	ALMENDROS-GUARA	S	432	4,70	0,04	0,04	0,04		0,04			0,04	0,04
1700000005648161	04-070-002-00276-001	104020	ALMENDROS-GUARA	S	432	11,70	9,77	9,77	9,77		9,77			9,77	9,77
1700000005648162	04-070-003-00375-006	104020	ALMENDROS-GUARA	S	432	16,50	0,09	0,09	0,09		0,09			0,09	0,09
1700000005648163	04-070-003-00360-001	104020	ALMENDROS-GUARA	S	432	19,30	0,11	0,11	0,11		0,11			0,11	0,11
1700000005648164	04-070-003-00167-002	104020	ALMENDROS-GUARA	S	432	17,30	0,57	0,57	0,57		0,57			0,57	0,57

(1) Superficie declarada admisible ajustada con la superficie comprometida.  
(2) Factor de penalización valorando el alcance para el tipo de compromiso.

Puede verificar la integridad de una copia de este documento mediante la lectura del código QR adjunto o mediante el acceso a la dirección <https://ws050.juntadeandalucia.es/verificarFirma> indicando el código de VERIFICACIÓN

FIRMADO POR	JUAN JOSE SOLER GARCIA	FECHA	03/07/2024	
	ROCIO GUIJARRO MILLAN			
VERIFICACIÓN	Pk2jmGCJWUB3686MPKY7GEXJCD3GC4	PÁGINA	126/2334	



**INCIDENCIAS**

**INCIDENCIA DESCRIPCIÓN**

100421	<p>Recinto declarado por error para una operación de la 6503, que se ha corregido de oficio marcando la operación correcta, de acuerdo con la fecha de inscripción del recinto en la producción ecológica.</p> <p>Ref:1700000005648147 Recinto:04-037-016-00209-00004 Cultivo:104020 ALMENDROS-GUARA Secano</p> <p>Ref:1700000005648159 Recinto:04-037-017-00042-00002 Cultivo:104020 ALMENDROS-GUARA Secano</p> <p>Ref:1700000005648160 Recinto:04-037-017-00042-00005 Cultivo:104020 ALMENDROS-GUARA Secano</p> <p>Ref:1700000005648161 Recinto:04-070-002-00276-00001 Cultivo:104020 ALMENDROS-GUARA Secano</p> <p>Ref:1700000005648154 Recinto:04-070-003-00165-00002 Cultivo:104020 ALMENDROS-GUARA Secano</p> <p>Ref:1700000005648148 Recinto:04-070-003-00165-00010 Cultivo:104020 ALMENDROS-GUARA Secano</p> <p>Ref:1700000005648150 Recinto:04-070-003-00165-00012 Cultivo:104020 ALMENDROS-GUARA Secano</p> <p>Ref:1700000005648151 Recinto:04-070-003-00165-00013 Cultivo:104020 ALMENDROS-GUARA Secano</p> <p>Ref:1700000005648164 Recinto:04-070-003-00167-00002 Cultivo:104020 ALMENDROS-GUARA Secano</p> <p>Ref:1700000005648163 Recinto:04-070-003-00360-00001 Cultivo:104020 ALMENDROS-GUARA Secano</p> <p>Ref:1700000005648156 Recinto:04-070-003-00375-00003 Cultivo:104020 ALMENDROS-GUARA Secano</p> <p>Ref:1700000005648162 Recinto:04-070-003-00375-00006 Cultivo:104020 ALMENDROS-GUARA Secano</p> <p>Ref:1700000005648157 Recinto:04-070-003-00375-00009 Cultivo:104020 ALMENDROS-GUARA Secano</p> <p>Ref:1700000005648155 Recinto:04-070-003-00381-00009 Cultivo:104020 ALMENDROS-GUARA Secano</p> <p>Ref:1700000005648158 Recinto:04-070-003-00381-00010 Cultivo:104020 ALMENDROS-GUARA Secano</p> <p>Ref:1700000005648152 Recinto:04-070-003-00383-00001 Cultivo:104020 ALMENDROS-GUARA Secano</p> <p>Ref:1700000005648153 Recinto:04-070-003-00383-00002 Cultivo:104020 ALMENDROS-GUARA Secano</p>
--------	---

(1) Superficie declarada admisible ajustada con la superficie comprometida.  
 (2) Factor de penalización valorando el alcance para el tipo de compromiso.

Puede verificar la integridad de una copia de este documento mediante la lectura del código QR adjunto o mediante el acceso a la dirección <https://ws050.juntadeandalucia.es/verificarFirma> indicando el código de VERIFICACIÓN

FIRMADO POR	JUAN JOSE SOLER GARCIA	FECHA	03/07/2024	
	ROCIO GUIJARRO MILLAN			
VERIFICACIÓN	Pk2jmGCJWUB3686MPKY7GEXJCD3GC4	PÁGINA	127/2334	



**APELLIDOS Y NOMBRE / RAZÓN SOCIAL**

**NIF** \*\*\*\*\*4844\*      **EXPEDIENTE** 1265760      **ANUALIDAD DE PAGO** 1ª

AZNAR BURLÓ ENRIQUE

**IMPORTE POR ANUALIDAD**

	2023	2024	2025	2026	2027
IMPORTE MÁXIMO SUBVENCIONABLE	5.200,57 €	5.200,57 €	5.200,57 €	5.200,57 €	5.200,57 €
IMPORTE MEDIO DE TRANSFERENCIA (€/ha)	216,24 €	216,24 €	216,24 €	216,24 €	216,24 €

**RESUMEN DE UNIDADES**

Cód	GRUPO DE PAGO	Sup. Dec. Admisible (ha)	Sup. Comprometida (ha)	Sup. ajustada compromiso (1) (ha)	% sobredec.	Sup. Propuesta (ha)	Importe Declarado	Importe Topado	Importe Propuesto	Importe tras sobredec.
432	FRUTALES SECANO	24,05		24,05	0,00	24,05	5.200,57	5.200,57	5.200,57	5.200,57
<b>TOTAL</b>		24,05	24,05	24,05		24,05	5.200,57	5.200,57	5.200,57	5.200,57

**APLICACIÓN DE REDUCCIONES Y PENALIZACIONES**

GRUPO DE PAGO	Importe Calculado	Importe prereduc.	Criterios de subvencionabilidad y compromisos	Presentación tardía	Omisión declaración	Condicionalidad	IMPORTE (Euros) PROPUESTO
FRUTALES SECANO	5.200,57	5.200,57	0,00	0,00	0,00	0,00	5.200,57
<b>TOTAL</b>	5.200,57	5.200,57					5.200,57

**RESUMEN DE PAGOS**

	IMPORTE (Euros)			
	PROPUESTO	FEADER (Eje 2)	MAPA	CAPADR
PROPUESTO	5.200,57	4.420,48	510,18	269,91

**RECINTOS PROPUESTOS**

REF.	REFERENCIA SIGPAC	CULTIVO DESCRIPCIÓN CULTIVO	S/R	G.PAGO	PEND. MEDIA (%)	SUP. DEC. ADMISIBLE (ha)	SUP. COMPROM. (ha)	SUP. AJUSTADA COMPROM. (1) (ha)	SUP. CONV. SIGPAC (ha)	SUP. CERTIE. (ha)	SUP. CAMPO (ha)	SUP. CAMPO DETER. CULT. DECLARADO (ha)	SUP. DEC. REDUCIDA (ha)	SUP. PROPUESTA (ha)
5328895	04-063-049-00260-002	104024 ALMENDROS-MARCONA	S	432	14,70	0,77	0,77	0,77		0,77			0,77	0,77
5328896	04-063-049-00227-003	104024 ALMENDROS-MARCONA	S	432	18,40	2,20	2,20	2,20		2,20			2,20	2,20
5328897	04-063-049-00280-001	104024 ALMENDROS-MARCONA	S	432	16,80	4,14	4,14	4,14		4,14			4,14	4,14
5328898	04-063-049-00265-001	104024 ALMENDROS-MARCONA	S	432	19,30	0,22	0,22	0,22		0,22			0,22	0,22
5328899	04-063-046-00180-001	104024 ALMENDROS-MARCONA	S	432	15,10	1,01	1,01	1,01		1,01			1,01	1,01
5328900	04-063-046-00222-001	104024 ALMENDROS-MARCONA	S	432	14,20	0,92	0,92	0,92		0,92			0,92	0,92
5328901	04-063-046-00183-004	104024 ALMENDROS-MARCONA	S	432	12,70	14,79	14,79	14,79		14,79			14,79	14,79

**INCIDENCIAS**

**INCIDENCIA DESCRIPCIÓN**

- 100422 Recinto declarado por error para una operación de la 6503, que se ha corregido de oficio desmarcando la operación incorrecta, de acuerdo con la fecha de inscripción del recinto en la producción ecológica.  
 Ref:5328899 Recinto:04-063-046-00180-00001 Cultivo:104024 ALMENDROS-MARCONA Secano  
 Ref:5328901 Recinto:04-063-046-00183-00004 Cultivo:104024 ALMENDROS-MARCONA Secano  
 Ref:5328900 Recinto:04-063-046-00222-00001 Cultivo:104024 ALMENDROS-MARCONA Secano  
 Ref:5328896 Recinto:04-063-049-00227-00003 Cultivo:104024 ALMENDROS-MARCONA Secano  
 Ref:5328895 Recinto:04-063-049-00260-00002 Cultivo:104024 ALMENDROS-MARCONA Secano  
 Ref:5328898 Recinto:04-063-049-00265-00001 Cultivo:104024 ALMENDROS-MARCONA Secano  
 Ref:5328897 Recinto:04-063-049-00280-00001 Cultivo:104024 ALMENDROS-MARCONA Secano

(1) Superficie declarada admisible ajustada con la superficie comprometida.  
 (2) Factor de penalización valorando el alcance para el tipo de compromiso.

Puede verificar la integridad de una copia de este documento mediante la lectura del código QR adjunto o mediante el acceso a la dirección <https://ws050.juntadeandalucia.es/verificarFirma> indicando el código de VERIFICACIÓN

FIRMADO POR	JUAN JOSE SOLER GARCIA	FECHA	03/07/2024	
	ROCIO GUIJARRO MILLAN			
VERIFICACIÓN	Pk2jmGCJWUB3686MPKY7GEXJCD3GC4	PÁGINA	128/2334	



**APELLIDOS Y NOMBRE / RAZÓN SOCIAL**  
AZNAR MARTINEZ FRANCISCO

**NIF**  
\*\*\*9236\*

**EXPEDIENTE**  
1170731

**ANUALIDAD DE PAGO**  
1ª

**IMPORTE POR ANUALIDAD**

	2023	2024	2025	2026	2027
IMPORTE MÁXIMO SUBVENCIONABLE	6.883,83 €	6.883,83 €	6.883,83 €	6.883,83 €	6.883,83 €
IMPORTE MEDIO DE TRANSFERENCIA (€/ha)	217,43 €	217,43 €	217,43 €	217,43 €	217,43 €

**RESUMEN DE UNIDADES**

Cód	GRUPO DE PAGO	Sup. Dec. Admisible (ha)	Sup. Comprometida (ha)	Sup. ajustada compromiso (1) (ha)	% sobredec.	Sup. Propuesta (ha)	Importe Declarado	Importe Topado	Importe Propuesto	Importe tras sobredec.
429	OLIVAR	1,19		1,19	0,00	1,19	295,00	295,00	295,00	295,00
432	FRUTALES SECANO	30,47		30,47	0,00	30,47	6.588,83	6.588,83	6.588,83	6.588,83
<b>TOTAL</b>		31,66	31,66	31,66		31,66	6.883,83	6.883,83	6.883,83	6.883,83

**APLICACIÓN DE REDUCCIONES Y PENALIZACIONES**

GRUPO DE PAGO	Importe Calculado	Importe prereduc.	Criterios de subvencionabilidad y compromisos	Presentación tardía	Omisión declaración	Condicionalidad	IMPORTE (Euros)
							PROPUESTO
FRUTALES SECANO	6.588,83	6.588,83	0,00	0,00	0,00	0,00	6.588,83
OLIVAR	295,00	295,00	0,00	0,00	0,00	0,00	295,00
<b>TOTAL</b>	6.883,83	6.883,83					6.883,83

**RESUMEN DE PAGOS**

PROPUESTO	IMPORTE ( Euros )			
	PROPUESTO	FEADER (Eje 2)	MAPA	CAPADR
PROPUESTO	6.883,83	5.851,26	675,30	357,27

(1) Superficie declarada admisible ajustada con la superficie comprometida.  
(2) Factor de penalización valorando el alcance para el tipo de compromiso.

Puede verificar la integridad de una copia de este documento mediante la lectura del código QR adjunto o mediante el acceso a la dirección <https://ws050.juntadeandalucia.es/verificarFirma> indicando el código de VERIFICACIÓN

FIRMADO POR	JUAN JOSE SOLER GARCIA	FECHA	03/07/2024	
	ROCIO GUIJARRO MILLAN			
VERIFICACIÓN	Pk2jmGCJWUB3686MPKY7GEXJCD3GC4	PÁGINA	129/2334	



**RECINTOS PROPUESTOS**

REF.	REFERENCIA SIGPAC	CULTIVO	DESCRIPCIÓN CULTIVO	S/R	G.PAGO	PEND. MEDIA (%)	SUP. DEC. ADMISIBLE (ha)	SUP. COMPROM. (ha)	SUP. AJUSTADA COMPR.(1) (ha)	SUP. CONV. SIGPAC (ha)	SUP. CERTIF. (ha)	SUP. CAMPO (ha)	SUP. CAMPO DETER. CULT. DECLARADO (ha)	SUP. DEC. REDUCIDA (ha)	SUP. PROPUESTA (ha)
170000005127990	04-053-004-00004-021	101011	OLIVAR-ROYAL	S	429	8,40	0,02	0,02	0,02		0,02			0,02	0,02
170000005127991	04-053-004-00004-024	101011	OLIVAR-ROYAL	S	429	10,90	0,03	0,03	0,03		0,03			0,03	0,03
170000005127992	04-053-004-00004-023	101011	OLIVAR-ROYAL	S	429	12,60	0,02	0,02	0,02		0,02			0,02	0,02
170000005127993	04-053-004-00004-026	101011	OLIVAR-ROYAL	S	429	14,90	0,08	0,08	0,08		0,08			0,08	0,08
170000005127994	04-053-004-00004-025	101011	OLIVAR-ROYAL	S	429	20,60	0,05	0,05	0,05		0,05			0,05	0,05
170000005127995	04-053-007-00016-005	101011	OLIVAR-ROYAL	S	429	16,60	0,09	0,09	0,09		0,09			0,09	0,09
170000005127996	04-053-004-00006-012	101011	OLIVAR-ROYAL	S	429	36,10	0,03	0,03	0,03		0,03			0,03	0,03
170000005127997	04-053-007-00016-013	101011	OLIVAR-ROYAL	S	429	16,90	0,05	0,05	0,05		0,05			0,05	0,05
170000005127999	04-053-004-00006-013	101011	OLIVAR-ROYAL	S	429	13,30	0,04	0,04	0,04		0,04			0,04	0,04
170000005128000	04-053-007-00016-016	101011	OLIVAR-ROYAL	S	429	16,60	0,24	0,24	0,24		0,24			0,24	0,24
170000005128001	04-053-007-00016-015	101011	OLIVAR-ROYAL	S	429	11,70	0,11	0,11	0,11		0,11			0,11	0,11
170000005128007	04-053-007-00016-012	101011	OLIVAR-ROYAL	S	429	12,90	0,03	0,03	0,03		0,03			0,03	0,03
170000005128008	04-053-004-00004-027	101011	OLIVAR-ROYAL	S	429	18,40	0,08	0,08	0,08		0,08			0,08	0,08
170000005128009	04-053-004-00005-018	101011	OLIVAR-ROYAL	S	429	15,50	0,05	0,05	0,05		0,05			0,05	0,05
170000005128010	04-053-007-00016-011	101011	OLIVAR-ROYAL	S	429	13,60	0,02	0,02	0,02		0,02			0,02	0,02
170000005128011	04-053-004-00005-015	101011	OLIVAR-ROYAL	S	429	19,70	0,01	0,01	0,01		0,01			0,01	0,01
170000005128012	04-053-004-00005-017	101011	OLIVAR-ROYAL	S	429	7,60	0,03	0,03	0,03		0,03			0,03	0,03
170000005128013	04-053-004-00005-012	101011	OLIVAR-ROYAL	S	429	9,10	0,03	0,03	0,03		0,03			0,03	0,03
170000005128014	04-053-004-00005-014	101011	OLIVAR-ROYAL	S	429	13,40	0,01	0,01	0,01		0,01			0,01	0,01
170000005128015	04-053-004-00004-031	101011	OLIVAR-ROYAL	S	429	13,50	0,17	0,17	0,17		0,17			0,17	0,17
-893214	04-053-007-00016-038	104020	ALMENDROS-GUARA	S	432	14,80	0,50	0,50	0,50		0,50			0,50	0,50
170000005128017	04-053-007-00016-017	104020	ALMENDROS-GUARA	S	432	15,60	0,85	0,85	0,85		0,85			0,85	0,85
170000005128018	04-053-007-00016-003	104020	ALMENDROS-GUARA	S	432	12,20	0,26	0,26	0,26		0,26			0,26	0,26
170000005128019	04-053-007-00016-002	104020	ALMENDROS-GUARA	S	432	9,60	0,15	0,15	0,15		0,15			0,15	0,15
170000005128021	04-053-004-00005-007	104020	ALMENDROS-GUARA	S	432	26,00	0,24	0,24	0,24		0,24			0,24	0,24
170000005128022	04-053-004-00005-008	104024	ALMENDROS-MARCONA	S	432	36,20	0,95	0,95	0,95		0,95			0,95	0,95
170000005128023	04-053-007-00016-004	104020	ALMENDROS-GUARA	S	432	19,70	3,55	3,55	3,55		3,55			3,55	3,55
170000005128024	04-053-007-00016-006	104020	ALMENDROS-GUARA	S	432	17,30	0,29	0,29	0,29		0,29			0,29	0,29
170000005128027	04-053-004-00005-009	104024	ALMENDROS-MARCONA	S	432	19,70	0,59	0,59	0,59		0,59			0,59	0,59
170000005128029	04-053-007-00008-001	104020	ALMENDROS-GUARA	S	432	25,90	1,02	1,02	1,02		1,02			1,02	1,02
170000005128030	04-053-004-00006-002	104020	ALMENDROS-GUARA	S	432	30,40	0,20	0,20	0,20		0,20			0,20	0,20
170000005128031	04-053-004-00005-031	104020	ALMENDROS-GUARA	S	432	34,00	0,19	0,19	0,19		0,19			0,19	0,19
170000005128032	04-053-004-00004-034	104020	ALMENDROS-GUARA	S	432	17,70	12,18	12,18	12,18		12,18			12,18	12,18
170000005128033	04-053-004-00005-021	104020	ALMENDROS-GUARA	S	432	24,20	1,29	1,29	1,29		1,29			1,29	1,29
170000005128034	04-053-004-00006-006	104020	ALMENDROS-GUARA	S	432	32,10	5,05	5,05	5,05		5,05			5,05	5,05
170000005128035	04-053-007-00016-014	104020	ALMENDROS-GUARA	S	432	15,70	0,65	0,65	0,65		0,65			0,65	0,65
170000005128036	04-053-007-00008-006	104020	ALMENDROS-GUARA	S	432	25,00	0,20	0,20	0,20		0,20			0,20	0,20
170000005128038	04-053-004-00005-010	104024	ALMENDROS-MARCONA	S	432	19,20	2,31	2,31	2,31		2,31			2,31	2,31

(1) Superficie declarada admisible ajustada con la superficie comprometida.  
 (2) Factor de penalización valorando el alcance para el tipo de compromiso.

Puede verificar la integridad de una copia de este documento mediante la lectura del código QR adjunto o mediante el acceso a la dirección <a href="https://ws050.juntadeandalucia.es/verificarFirma">https://ws050.juntadeandalucia.es/verificarFirma</a> indicando el código de VERIFICACIÓN					
FIRMADO POR	JUAN JOSE SOLER GARCIA ROCIO GUIJARRO MILLAN		FECHA		03/07/2024
VERIFICACIÓN	Pk2jmGCJWUB3686MPKY7GEXJCD3GC4		PÁGINA		130/2334



<b>APELLIDOS Y NOMBRE / RAZÓN SOCIAL</b>	<b>NIF</b>	<b>EXPEDIENTE</b>	<b>ANUALIDAD DE PAGO</b>
BALAGUER GUTIERREZ FRANCISCO ANTONIO	***9894*	1238572	

**RESUMEN DE PAGOS**

	<b>IMPORTE (Euros)</b>			
	<u>PROPUESTO</u>	<u>FEADER (Eje 2)</u>	<u>MAPA</u>	<u>CAPADR</u>
PROPUESTO	0,00	0,00	0,00	0,00

**INCIDENCIAS**

**INCIDENCIA DESCRIPCIÓN**

- 64 La cuenta bancaria del solicitante no está activada en GIRO.
- 100402 Recinto solicitado no forma parte de ningún organismo de control autorizado para la producción ecológica en Andalucía o fecha de inscripción posterior al plazo establecido ( Anexo I. Criterios de Subvencionabilidad. Orden 28 de marzo de 2023 ).  
Ref:4256918 Recinto:04-104-034-00093-00004 Cultivo:152000 PIMIENTO-SIN VARIEDAD Regadío  
Ref:-725575 Recinto:04-104-034-00650-00003 Cultivo:152000 PIMIENTO-SIN VARIEDAD Regadío
- 100424 Solicita recinto que no está comprometido para la operación.  
Ref:4256918 Recinto:04-104-034-00093-00004 Cultivo:152000 PIMIENTO-SIN VARIEDAD Regadío  
Ref:-725575 Recinto:04-104-034-00650-00003 Cultivo:152000 PIMIENTO-SIN VARIEDAD Regadío
- 101008 Expediente sin compromisos vigentes.  
Operación:6503.2

(1) Superficie declarada admisible ajustada con la superficie comprometida.

(2) Factor de penalización valorando el alcance para el tipo de compromiso.

Puede verificar la integridad de una copia de este documento mediante la lectura del código QR adjunto o mediante el acceso a la dirección <a href="https://ws050.juntadeandalucia.es/verificarFirma">https://ws050.juntadeandalucia.es/verificarFirma</a> indicando el código de VERIFICACIÓN				
FIRMADO POR	JUAN JOSE SOLER GARCIA	FECHA	03/07/2024	
	ROCIO GUIJARRO MILLAN			
VERIFICACIÓN	Pk2jmGCJWUB3686MPKY7GEXJCD3GC4	PÁGINA	131/2334	



<u>APELLIDOS Y NOMBRE / RAZÓN SOCIAL</u>	<u>NIF</u>	<u>EXPEDIENTE</u>	<u>ANUALIDAD DE PAGO</u>
BALANZOS FRUTAS Y HORTALIZAS DEL SUR, S.L.	****3960*	1179288	1ª

**IMPORTE POR ANUALIDAD**

	<u>2023</u>	<u>2024</u>	<u>2025</u>	<u>2026</u>	<u>2027</u>
IMPORTE MÁXIMO SUBVENCIONABLE	9.464,98 €	9.464,98 €	9.464,98 €	9.464,98 €	9.464,98 €
IMPORTE MEDIO DE TRANSFERENCIA (€/ha)	218,64 €	218,64 €	218,64 €	218,64 €	218,64 €

**RESUMEN DE UNIDADES**

<u>Cód</u>	<u>GRUPO DE PAGO</u>	<u>Sup. Dec. Admisible (ha)</u>	<u>Sup. Comprometida (ha)</u>	<u>Sup. ajustada compromiso (I) (ha)</u>	<u>% sobredec.</u>	<u>Sup. Propuesta (ha)</u>	<u>Importe Declarado</u>	<u>Importe Topado</u>	<u>Importe Propuesto</u>	<u>Importe tras sobredec.</u>
430	HORTÍCOLAS	1,12		1,10	0,00	1,10	278,30	278,30	278,30	278,30
431	VIÑEDO	2,68		2,68	0,00	2,68	643,04	643,04	643,04	643,04
432	FRUTALES SECANO	39,61		39,51	0,00	39,51	8.543,64	8.543,64	8.543,64	8.543,64
<b>TOTAL</b>		43,41	43,29	43,29		43,29	9.464,98	9.464,98	9.464,98	9.464,98

**APLICACIÓN DE REDUCCIONES Y PENALIZACIONES**

<u>GRUPO DE PAGO</u>	<u>Importe Calculado</u>	<u>Importe prereduc.</u>	<u>Criterios de subvencionabilidad y compromisos</u>	<u>Presentación tardía</u>	<u>Omisión declaración</u>	<u>Condicionabilidad</u>	<u>IMPORTE (Euros) PROPUESTO</u>
FRUTALES SECANO	8.543,64	8.543,64	0,00	0,00	0,00	0,00	8.543,64
HORTÍCOLAS	278,30	278,30	0,00	0,00	0,00	0,00	278,30
VIÑEDO	643,04	643,04	0,00	0,00	0,00	0,00	643,04
<b>TOTAL</b>	9.464,98	9.464,98					9.464,98

**RESUMEN DE PAGOS**

	<u>IMPORTE (Euros)</u>			
	<u>PROPUESTO</u>	<u>FEADER (Eje 2)</u>	<u>MAPA</u>	<u>CAPADR</u>
<b>PROPUESTO</b>	9.464,98	8.045,23	928,51	491,24

**RECINTOS PROPUESTOS**

<u>REF.</u>	<u>REFERENCIA SIGPAC</u>	<u>CULTIVO</u>	<u>DESCRIPCIÓN CULTIVO</u>	<u>S/R</u>	<u>G.PAGO</u>	<u>PEND. MEDIA (%)</u>	<u>SUP. DEC. ADMISIBLE (ha)</u>	<u>SUP. COMPROM. (ha)</u>	<u>SUP. AJUSTADA COMPR.(I) (ha)</u>	<u>SUP. CONV. SIGPAC (ha)</u>	<u>SUP. CERTIF. (ha)</u>	<u>SUP. CAMPO (ha)</u>	<u>SUP. CAMPO DETER. CULT. DECLARADO (ha)</u>	<u>SUP. DEC. REDUCIDA (ha)</u>	<u>SUP. PROPUESTA (ha)</u>
6842214	04-003-004-00292-001	156000	SANDÍA-SIN VARIEDAD	R	430	16,00	0,53	0,52	0,52		0,52			0,52	0,52
6842215	04-003-004-00292-002	156000	SANDÍA-SIN VARIEDAD	R	430	18,10	0,57	0,56	0,56		0,56			0,56	0,56
6842229	04-003-004-00292-026	156000	SANDÍA-SIN VARIEDAD	S	430	25,60	0,02	0,02	0,02		0,02			0,02	0,02
6842220	04-003-004-00292-013	102000	VIÑEDO VINIFICACIÓN-SIN VARIEDAD	S	431	18,60	1,19	1,19	1,19		1,19			1,19	1,19
6842221	04-003-004-00292-014	102000	VIÑEDO VINIFICACIÓN-SIN VARIEDAD	S	431	23,60	0,59	0,59	0,59		0,59			0,59	0,59
6842222	04-003-004-00292-015	102000	VIÑEDO VINIFICACIÓN-SIN VARIEDAD	S	431	28,40	0,36	0,36	0,36		0,36			0,36	0,36
6842224	04-003-004-00292-017	102000	VIÑEDO VINIFICACIÓN-SIN VARIEDAD	S	431	26,80	0,29	0,29	0,29		0,29			0,29	0,29
6842225	04-003-004-00292-018	102000	VIÑEDO VINIFICACIÓN-SIN VARIEDAD	S	431	25,10	0,25	0,25	0,25		0,25			0,25	0,25
6842173	04-003-004-00288-001	104020	ALMENDROS-GUARA	S	432	25,90	3,78	3,78	3,78		3,78			3,78	3,78
6842187	04-003-004-00290-001	104020	ALMENDROS-GUARA	S	432	46,70	16,02	16,02	16,02		16,02			16,02	16,02
6842216	04-003-004-00292-006	104020	ALMENDROS-GUARA	S	432	47,10	0,19	0,19	0,19		0,19			0,19	0,19
6842217	04-003-004-00292-007	104020	ALMENDROS-GUARA	S	432	42,70	18,92	18,82	18,82		18,92			18,82	18,82
6842233	04-003-004-00361-001	104020	ALMENDROS-GUARA	S	432	47,20	0,70	0,70	0,70		0,70			0,70	0,70

(1) Superficie declarada admisible ajustada con la superficie comprometida.  
 (2) Factor de penalización valorando el alcance para el tipo de compromiso.

Puede verificar la integridad de una copia de este documento mediante la lectura del código QR adjunto o mediante el acceso a la dirección <a href="https://ws050.juntadeandalucia.es/verificarFirma">https://ws050.juntadeandalucia.es/verificarFirma</a> indicando el código de VERIFICACIÓN					
FIRMADO POR	JUAN JOSE SOLER GARCIA		FECHA		03/07/2024
	ROCIO GUIJARRO MILLAN				
VERIFICACIÓN	Pk2jmGCJWUB3686MPKY7GEXJCD3GC4		PÁGINA		132/2334





**INCIDENCIAS**

**INCIDENCIA DESCRIPCIÓN**

- 4272 Verifica que las líneas de declaración de las Solicitudes Únicas no tienen solapes con la capa de Retroactividad Gráfica (ambas de la misma campaña) a nivel de expediente/línea de declaración gráfica de la solicitud.  
Ref:6842217 Recinto:04-003-004-00292-00007 Cultivo: - Agregado de la referencia del recinto.:0 Zona de la referencia del recinto.:0 Superficie solapada.:0,1 Id. Incid.:95941742  
Ref:6842219 Recinto:04-003-004-00292-00009 Cultivo: - Agregado de la referencia del recinto.:0 Zona de la referencia del recinto.:0 Superficie solapada.:0,02 Id. Incid.:95941743
- 100402 Recinto solicitado no forma parte de ningún organismo de control autorizado para la producción ecológica en Andalucía o fecha de inscripción posterior al plazo establecido ( Anexo I. Criterios de Subvencionabilidad. Orden 28 de marzo de 2023 ).  
Ref:6842227 Recinto:04-003-004-00292-00021 Cultivo:62000 PASTOS PERMANENTES DE 5 O MAS AÑOS-SIN VARIEDAD Secano  
Ref:6842230 Recinto:04-003-004-00292-00027 Cultivo:62000 PASTOS PERMANENTES DE 5 O MAS AÑOS-SIN VARIEDAD Secano  
Ref:6842231 Recinto:04-003-004-00292-00028 Cultivo:62000 PASTOS PERMANENTES DE 5 O MAS AÑOS-SIN VARIEDAD Secano  
Ref:6842235 Recinto:04-003-004-00361-00003 Cultivo:62000 PASTOS PERMANENTES DE 5 O MAS AÑOS-SIN VARIEDAD Secano  
Ref:6842238 Recinto:04-003-005-00374-00002 Cultivo:62000 PASTOS PERMANENTES DE 5 O MAS AÑOS-SIN VARIEDAD Secano  
Ref:6842239 Recinto:04-003-005-00374-00003 Cultivo:62000 PASTOS PERMANENTES DE 5 O MAS AÑOS-SIN VARIEDAD Secano
- 100406 Grupo de cultivo declarado en el recinto no coincide con el grupo de cultivo existente en el organismo de control autorizado para la producción ecológica en Andalucía ( Anexo I. Criterios de Subvencionabilidad. Orden 28 de marzo de 2023 ).  
Ref:6842227 Recinto:04-003-004-00292-00021 Cultivo:62000 PASTOS PERMANENTES DE 5 O MAS AÑOS-SIN VARIEDAD Secano  
Grupo de SIPEA:FRUTALES
- 100411 Recinto no admisible por no estar asociado en SIGGAN a una explotación ganadera admisible ( Artículo 10 de la Orden de 28 de marzo de 2023 ).  
Ref:6842188 Recinto:04-003-004-00290-00002 Cultivo:62000 PASTOS PERMANENTES DE 5 O MAS AÑOS-SIN VARIEDAD Secano  
Ref:6842218 Recinto:04-003-004-00292-00008 Cultivo:62000 PASTOS PERMANENTES DE 5 O MAS AÑOS-SIN VARIEDAD Secano  
Ref:6842219 Recinto:04-003-004-00292-00009 Cultivo:62000 PASTOS PERMANENTES DE 5 O MAS AÑOS-SIN VARIEDAD Secano  
Ref:6842223 Recinto:04-003-004-00292-00016 Cultivo:62000 PASTOS PERMANENTES DE 5 O MAS AÑOS-SIN VARIEDAD Secano  
Ref:6842226 Recinto:04-003-004-00292-00019 Cultivo:62000 PASTOS PERMANENTES DE 5 O MAS AÑOS-SIN VARIEDAD Secano  
Ref:6842227 Recinto:04-003-004-00292-00021 Cultivo:62000 PASTOS PERMANENTES DE 5 O MAS AÑOS-SIN VARIEDAD Secano  
Ref:6842228 Recinto:04-003-004-00292-00022 Cultivo:62000 PASTOS PERMANENTES DE 5 O MAS AÑOS-SIN VARIEDAD Secano  
Ref:6842230 Recinto:04-003-004-00292-00027 Cultivo:62000 PASTOS PERMANENTES DE 5 O MAS AÑOS-SIN VARIEDAD Secano  
Ref:6842231 Recinto:04-003-004-00292-00028 Cultivo:62000 PASTOS PERMANENTES DE 5 O MAS AÑOS-SIN VARIEDAD Secano  
Ref:6842234 Recinto:04-003-004-00361-00002 Cultivo:62000 PASTOS PERMANENTES DE 5 O MAS AÑOS-SIN VARIEDAD Secano  
Ref:6842235 Recinto:04-003-004-00361-00003 Cultivo:62000 PASTOS PERMANENTES DE 5 O MAS AÑOS-SIN VARIEDAD Secano  
Ref:6842238 Recinto:04-003-005-00374-00002 Cultivo:62000 PASTOS PERMANENTES DE 5 O MAS AÑOS-SIN VARIEDAD Secano  
Ref:6842239 Recinto:04-003-005-00374-00003 Cultivo:62000 PASTOS PERMANENTES DE 5 O MAS AÑOS-SIN VARIEDAD Secano
- 100424 Solicita recinto que no está comprometido para la operación.  
Ref:6842188 Recinto:04-003-004-00290-00002 Cultivo:62000 PASTOS PERMANENTES DE 5 O MAS AÑOS-SIN VARIEDAD Secano  
Ref:6842218 Recinto:04-003-004-00292-00008 Cultivo:62000 PASTOS PERMANENTES DE 5 O MAS AÑOS-SIN VARIEDAD Secano  
Ref:6842219 Recinto:04-003-004-00292-00009 Cultivo:62000 PASTOS PERMANENTES DE 5 O MAS AÑOS-SIN VARIEDAD Secano  
Ref:6842223 Recinto:04-003-004-00292-00016 Cultivo:62000 PASTOS PERMANENTES DE 5 O MAS AÑOS-SIN VARIEDAD Secano  
Ref:6842226 Recinto:04-003-004-00292-00019 Cultivo:62000 PASTOS PERMANENTES DE 5 O MAS AÑOS-SIN VARIEDAD Secano  
Ref:6842227 Recinto:04-003-004-00292-00021 Cultivo:62000 PASTOS PERMANENTES DE 5 O MAS AÑOS-SIN VARIEDAD Secano  
Ref:6842228 Recinto:04-003-004-00292-00022 Cultivo:62000 PASTOS PERMANENTES DE 5 O MAS AÑOS-SIN VARIEDAD Secano  
Ref:6842230 Recinto:04-003-004-00292-00027 Cultivo:62000 PASTOS PERMANENTES DE 5 O MAS AÑOS-SIN VARIEDAD Secano  
Ref:6842231 Recinto:04-003-004-00292-00028 Cultivo:62000 PASTOS PERMANENTES DE 5 O MAS AÑOS-SIN VARIEDAD Secano  
Ref:6842234 Recinto:04-003-004-00361-00002 Cultivo:62000 PASTOS PERMANENTES DE 5 O MAS AÑOS-SIN VARIEDAD Secano  
Ref:6842235 Recinto:04-003-004-00361-00003 Cultivo:62000 PASTOS PERMANENTES DE 5 O MAS AÑOS-SIN VARIEDAD Secano  
Ref:6842238 Recinto:04-003-005-00374-00002 Cultivo:62000 PASTOS PERMANENTES DE 5 O MAS AÑOS-SIN VARIEDAD Secano  
Ref:6842239 Recinto:04-003-005-00374-00003 Cultivo:62000 PASTOS PERMANENTES DE 5 O MAS AÑOS-SIN VARIEDAD Secano

(1) Superficie declarada admisible ajustada con la superficie comprometida.  
(2) Factor de penalización valorando el alcance para el tipo de compromiso.

Puede verificar la integridad de una copia de este documento mediante la lectura del código QR adjunto o mediante el acceso a la dirección <https://ws050.juntadeandalucia.es/verificarFirma> indicando el código de VERIFICACIÓN

FIRMADO POR	JUAN JOSE SOLER GARCIA	FECHA	03/07/2024	
	ROCIO GUIJARRO MILLAN			
VERIFICACIÓN	Pk2jmGCJWUB3686MPKY7GEXJCD3GC4	PÁGINA	133/2334	

**APELLIDOS Y NOMBRE / RAZÓN SOCIAL**

BALLESTEROS NAVARRO ANA MARIA

**NIF**

\*\*\*\*3778\*

**EXPEDIENTE**

1229633

**ANUALIDAD DE PAGO**

1ª

**IMPORTE POR ANUALIDAD**

	2023	2024	2025	2026	2027
IMPORTE MÁXIMO SUBVENCIONABLE	8.711,93 €	8.711,93 €	8.711,93 €	8.711,93 €	8.711,93 €
IMPORTE MEDIO DE TRANSFERENCIA (€/ha)	91,21 €	91,21 €	91,21 €	91,21 €	91,21 €

**RESUMEN DE UNIDADES**

Cód	GRUPO DE PAGO	Sup. Dec. Admisible (ha)	Sup. Comprometida (ha)	Sup. ajustada compromiso (1) (ha)	% sobredec.	Sup. Propuesta (ha)	Importe Declarado	Importe Topado	Importe Propuesto	Importe tras sobredec.
426	HERBÁCEOS	57,63		57,63	0,00	57,63	8.711,93	8.711,93	8.711,93	8.711,93
434	HERBÁCEOS NO ELEGIBLES	37,89		37,89	0,00	37,89	0,00	0,00	0,00	0,00
<b>TOTAL</b>		95,52	95,52	95,52		95,52	8.711,93	8.711,93	8.711,93	8.711,93

**APLICACIÓN DE REDUCCIONES Y PENALIZACIONES**

GRUPO DE PAGO	Importe Calculado	Importe prereduc.	Criterios de subvencionabilidad y compromisos	Presentación tardía	Omisión declaración	Condicionalidad	IMPORTE (Euros) PROPUESTO
HERBÁCEOS	8.711,93	8.711,93	0,00	0,00	0,00	0,00	8.711,93
HERBÁCEOS NO ELEGIBLES	0,00	0,00	0,00	0,00	0,00	0,00	0,00
<b>TOTAL</b>	8.711,93	8.711,93					8.711,93

**RESUMEN DE PAGOS**

	IMPORTE ( Euros )			
	PROPUESTO	FEADER (Eje 2)	MAPA	CAPADR
PROPUESTO	8.711,93	7.405,14	854,64	452,15

(1) Superficie declarada admisible ajustada con la superficie comprometida.

(2) Factor de penalización valorando el alcance para el tipo de compromiso.

Puede verificar la integridad de una copia de este documento mediante la lectura del código QR adjunto o mediante el acceso a la dirección <https://ws050.juntadeandalucia.es/verificarFirma> indicando el código de VERIFICACIÓN

FIRMADO POR	JUAN JOSE SOLER GARCIA	FECHA	03/07/2024	
	ROCIO GUIJARRO MILLAN			
VERIFICACIÓN	Pk2jmGCJWUB3686MPKY7GEXJCD3GC4	PÁGINA	134/2334	



**RECINTOS PROPUESTOS**

REF.	REFERENCIA SIGPAC	CULTIVO DESCRIPCIÓN CULTIVO	S/R	G.PAGO	PEND. MEDIA (%)	SUP. DEC. ADMISIBLE (ha)	SUP. COMPROM. (ha)	SUP. AJUSTADA COMPR.(1) (ha)	SUP. CONV. SIGPAC (ha)	SUP. CERTIF. (ha)	SUP. CAMPO (ha)	SUP. CAMPO DETER. CULT. DECLARADO (ha)	SUP. DEC. REDUCIDA (ha)	SUP. PROPUESTA (ha)
-1625692	04-063-023-00057-011	53001 YEROS-MORO DA 131	S	426	9,00	1,10	1,10	1,10		1,10			1,10	1,10
-1378145	04-063-023-00063-012	8000 AVENA-SIN VARIEDAD	S	426	8,70	0,67	0,67	0,67		0,67			0,67	0,67
1700000006486954	04-063-023-00023-001	5000 CEBADA-SIN VARIEDAD	S	426	12,50	0,74	0,74	0,74		0,74			0,74	0,74
1700000006486957	04-098-016-00107-002	5000 CEBADA-SIN VARIEDAD	S	426	7,40	5,34	5,34	5,34		5,34			5,34	5,34
1700000006486958	04-063-023-00069-001	53001 YEROS-MORO DA 131	S	426	10,00	0,44	0,44	0,44		0,44			0,44	0,44
1700000006486959	04-063-043-00012-001	8000 AVENA-SIN VARIEDAD	S	426	9,60	0,38	0,38	0,38		0,38			0,38	0,38
1700000006486960	04-063-023-00068-002	53001 YEROS-MORO DA 131	S	426	7,90	0,62	0,62	0,62		0,62			0,62	0,62
1700000006486961	04-063-023-00056-001	5000 CEBADA-SIN VARIEDAD	S	426	12,70	2,84	2,84	2,84		2,84			2,84	2,84
1700000006486962	04-063-023-00159-001	53001 YEROS-MORO DA 131	S	426	10,10	3,18	3,18	3,18		3,18			3,18	3,18
1700000006486963	04-063-023-00159-010	53001 YEROS-MORO DA 131	S	426	9,00	1,16	1,16	1,16		1,16			1,16	1,16
1700000006486966	04-063-025-00057-003	53001 YEROS-MORO DA 131	S	426	14,00	0,11	0,11	0,11		0,11			0,11	0,11
1700000006486967	04-063-025-00057-001	53001 YEROS-MORO DA 131	S	426	9,80	0,20	0,20	0,20		0,20			0,20	0,20
1700000006486968	04-063-025-00048-001	53001 YEROS-MORO DA 131	S	426	7,80	0,40	0,40	0,40		0,40			0,40	0,40
1700000006486969	04-063-025-00047-001	53001 YEROS-MORO DA 131	S	426	10,70	1,04	1,04	1,04		1,04			1,04	1,04
1700000006486970	04-063-023-00057-011	5000 CEBADA-SIN VARIEDAD	S	426	9,00	7,79	7,79	7,79		7,79			7,79	7,79
1700000006486972	04-063-025-00003-001	5000 CEBADA-SIN VARIEDAD	S	426	10,80	1,81	1,81	1,81		1,81			1,81	1,81
1700000006486973	04-063-023-00078-003	5000 CEBADA-SIN VARIEDAD	S	426	8,30	3,61	3,61	3,61		3,61			3,61	3,61
1700000006486975	04-063-023-00071-008	5000 CEBADA-SIN VARIEDAD	S	426	7,00	3,07	3,07	3,07		3,07			3,07	3,07
1700000006486978	04-063-023-00071-004	8000 AVENA-SIN VARIEDAD	S	426	7,60	6,06	6,06	6,06		6,06			6,06	6,06
1700000006486980	04-063-025-00065-001	5000 CEBADA-SIN VARIEDAD	S	426	8,30	1,51	1,51	1,51		1,51			1,51	1,51
1700000006486982	04-063-043-00040-001	8000 AVENA-SIN VARIEDAD	S	426	9,10	5,10	5,10	5,10		5,10			5,10	5,10
1700000006486983	04-063-043-00010-001	5000 CEBADA-SIN VARIEDAD	S	426	7,30	0,68	0,68	0,68		0,68			0,68	0,68
1700000006486984	04-063-043-00191-001	5000 CEBADA-SIN VARIEDAD	S	426	10,80	0,26	0,26	0,26		0,26			0,26	0,26
1700000006486985	04-063-043-00058-001	53001 YEROS-MORO DA 131	S	426	9,00	0,08	0,08	0,08		0,08			0,08	0,08
1700000006486986	04-063-025-00059-001	53001 YEROS-MORO DA 131	S	426	10,80	0,42	0,42	0,42		0,42			0,42	0,42
1700000006486987	04-063-025-00060-001	53001 YEROS-MORO DA 131	S	426	9,20	1,06	1,06	1,06		1,06			1,06	1,06
1700000006486988	04-063-023-00057-010	5000 CEBADA-SIN VARIEDAD	S	426	7,80	0,96	0,96	0,96		0,96			0,96	0,96
1700000006486989	04-063-043-00015-001	5000 CEBADA-SIN VARIEDAD	S	426	5,20	2,60	2,60	2,60		2,60			2,60	2,60
1700000006486990	04-063-023-00063-006	8000 AVENA-SIN VARIEDAD	S	426	8,10	3,57	3,57	3,57		3,57			3,57	3,57
1700000006486991	04-063-025-00067-001	8000 AVENA-SIN VARIEDAD	S	426	7,40	0,83	0,83	0,83		0,83			0,83	0,83
-1092214	04-063-023-00057-011	20000 BARBECHO TRADICIONAL-SIN VARIEDAD	S	434	9,00	1,63	1,63	1,63		1,63			1,63	1,63
-1092188	04-063-023-00057-020	20000 BARBECHO TRADICIONAL-SIN VARIEDAD	S	434	6,30	0,58	0,58	0,58		0,58			0,58	0,58
1700000006486948	04-063-023-00013-003	20000 BARBECHO TRADICIONAL-SIN VARIEDAD	S	434	5,70	1,08	1,08	1,08		1,08			1,08	1,08
1700000006486949	04-063-025-00007-002	20000 BARBECHO TRADICIONAL-SIN VARIEDAD	S	434	8,50	4,49	4,49	4,49		4,49			4,49	4,49
1700000006486950	04-063-023-00057-011	20000 BARBECHO TRADICIONAL-SIN VARIEDAD	S	434	9,00	9,25	9,25	9,25		9,25			9,25	9,25
1700000006486951	04-063-023-00054-001	20000 BARBECHO TRADICIONAL-SIN VARIEDAD	S	434	4,00	0,58	0,58	0,58		0,58			0,58	0,58
1700000006486952	04-063-023-00048-001	20000 BARBECHO TRADICIONAL-SIN VARIEDAD	S	434	6,90	1,92	1,92	1,92		1,92			1,92	1,92
1700000006486953	04-063-023-00051-001	20000 BARBECHO TRADICIONAL-SIN VARIEDAD	S	434	9,40	1,75	1,75	1,75		1,75			1,75	1,75
1700000006486955	04-063-023-00022-003	20000 BARBECHO TRADICIONAL-SIN VARIEDAD	S	434	7,10	2,76	2,76	2,76		2,76			2,76	2,76
1700000006486956	04-063-023-00081-001	20000 BARBECHO TRADICIONAL-SIN VARIEDAD	S	434	7,80	1,35	1,35	1,35		1,35			1,35	1,35
1700000006486964	04-063-043-00001-001	20000 BARBECHO TRADICIONAL-SIN VARIEDAD	S	434	11,40	0,14	0,14	0,14		0,14			0,14	0,14
1700000006486965	04-063-043-00002-001	20000 BARBECHO TRADICIONAL-SIN VARIEDAD	S	434	7,60	2,64	2,64	2,64		2,64			2,64	2,64
1700000006486971	04-063-025-00017-001	20000 BARBECHO TRADICIONAL-SIN VARIEDAD	S	434	8,80	1,76	1,76	1,76		1,76			1,76	1,76
1700000006486974	04-098-016-00108-001	20000 BARBECHO TRADICIONAL-SIN VARIEDAD	S	434	8,40	1,50	1,50	1,50		1,50			1,50	1,50
1700000006486976	04-063-025-00004-001	20000 BARBECHO TRADICIONAL-SIN VARIEDAD	S	434	7,40	2,45	2,45	2,45		2,45			2,45	2,45
1700000006486977	04-098-016-00108-001	20000 BARBECHO TRADICIONAL-SIN VARIEDAD	S	434	8,40	2,72	2,72	2,72		2,72			2,72	2,72
1700000006486979	04-098-015-00126-002	20000 BARBECHO TRADICIONAL-SIN VARIEDAD	S	434	7,60	0,21	0,21	0,21		0,21			0,21	0,21
1700000006486981	04-063-043-00094-001	20000 BARBECHO TRADICIONAL-SIN VARIEDAD	S	434	8,30	0,52	0,52	0,52		0,52			0,52	0,52
1700000006486992	04-098-015-00126-001	20000 BARBECHO TRADICIONAL-SIN VARIEDAD	S	434	9,00	0,56	0,56	0,56		0,56			0,56	0,56

(1) Superficie declarada admisible ajustada con la superficie comprometida.  
 (2) Factor de penalización valorando el alcance para el tipo de compromiso.

Puede verificar la integridad de una copia de este documento mediante la lectura del código QR adjunto o mediante el acceso a la dirección <https://ws050.juntadeandalucia.es/verificarFirma> indicando el código de VERIFICACIÓN

FIRMADO POR	JUAN JOSE SOLER GARCIA	FECHA	03/07/2024	
	ROCIO GUIJARRO MILLAN			
VERIFICACIÓN	Pk2jmGCJWUB3686MPKY7GEXJCD3GC4	PÁGINA	135/2334	



**APELLIDOS Y NOMBRE / RAZÓN SOCIAL**

BARNES MARTINEZ HIGINIO

**NIF**

\*\*\*3269\*

**EXPEDIENTE**

1021628

**ANUALIDAD DE PAGO**

1ª

**IMPORTE POR ANUALIDAD**

	2023	2024	2025	2026	2027
IMPORTE MÁXIMO SUBVENCIONABLE	6.779,12 €	6.779,12 €	6.779,12 €	6.779,12 €	6.779,12 €
IMPORTE MEDIO DE TRANSFERENCIA (€/ha)	216,24 €	216,24 €	216,24 €	216,24 €	216,24 €

**RESUMEN DE UNIDADES**

Cód	GRUPO DE PAGO	Sup. Dec. Admisible (ha)	Sup. Comprometida (ha)	Sup. ajustada compromiso (I) (ha)	% sobredec.	Sup. Propuesta (ha)	Importe Declarado	Importe Topado	Importe Propuesto	Importe tras sobredec.
432	FRUTALES SECANO	31,42		31,35	0,00	31,35	6.779,12	6.779,12	6.779,12	6.779,12
<b>TOTAL</b>		31,42	31,35	31,35		31,35	6.779,12	6.779,12	6.779,12	6.779,12

**APLICACIÓN DE REDUCCIONES Y PENALIZACIONES**

GRUPO DE PAGO	Importe Calculado	Importe prerreduc.	Criterios de subvencionabilidad y compromisos	Presentación tardía	Omisión declaración	Condicionalidad	IMPORTE (Euros) PROPUESTO
FRUTALES SECANO	6.779,12	6.779,12	0,00	0,00	0,00	0,00	6.779,12
<b>TOTAL</b>	6.779,12	6.779,12					6.779,12

**RESUMEN DE PAGOS**

	IMPORTE (Euros)			
	PROPUESTO	FEADER (Eje 2)	MAPA	CAPADR
PROPUESTO	6.779,12	5.762,25	665,03	351,84

**RECINTOS PROPUESTOS**

REF.	REFERENCIA SIGPAC	CULTIVO DESCRIPCIÓN CULTIVO	S/R	G.PAGO	PEND. MEDIA (€/ha)	SUP. DEC. ADMISIBLE (ha)	SUP. COMPROM. (ha)	SUP. AJUSTADA COMPROM. (I) (ha)	SUP. CONV. SIGPAC (ha)	SUP. CERTIE (ha)	SUP. CAMPO (ha)	SUP. CAMPO DETER. CULT. DECLARADO (ha)	SUP. DEC. REDUCIDA (ha)	SUP. PROPUESTA (ha)
-1035245	04-070-024-00173-010	104020	ALMENDROS-GUARA	S	432	25,40	0,02	0,02	0,02	0,02			0,02	0,02
-740679	04-070-024-00411-009	104020	ALMENDROS-GUARA	S	432	6,50	0,09	0,09	0,09	0,09			0,09	0,09
-740676	04-070-024-00411-010	104020	ALMENDROS-GUARA	S	432	8,90	0,05	0,05	0,05	0,05			0,05	0,05
-740665	04-070-024-00411-002	104020	ALMENDROS-GUARA	S	432	8,30	1,84	1,84	1,84	1,84			1,84	1,84
-740664	04-070-024-00411-001	104020	ALMENDROS-GUARA	S	432	8,60	0,93	0,93	0,93	0,93			0,93	0,93
1700000006841887	04-037-015-00003-001	104020	ALMENDROS-GUARA	S	432	7,80	1,35	1,35	1,35	1,35			1,35	1,35
1700000006841888	04-037-019-00011-001	104020	ALMENDROS-GUARA	S	432	6,70	1,71	1,71	1,71	1,71			1,71	1,71
1700000006841889	04-070-024-00171-001	104020	ALMENDROS-GUARA	S	432	12,30	0,79	0,79	0,79	0,79			0,79	0,79
1700000006841890	04-037-017-00004-007	104020	ALMENDROS-GUARA	S	432	7,50	0,43	0,43	0,43	0,43			0,43	0,43
1700000006841891	04-037-019-00082-001	104020	ALMENDROS-GUARA	S	432	7,30	0,49	0,46	0,46	0,46			0,46	0,46
1700000006841892	04-070-024-00172-002	104020	ALMENDROS-GUARA	S	432	9,90	2,05	2,05	2,05	2,05			2,05	2,05
1700000006841894	04-070-024-00170-001	104020	ALMENDROS-GUARA	S	432	9,40	0,83	0,83	0,83	0,83			0,83	0,83
1700000006841896	04-037-016-00110-001	104020	ALMENDROS-GUARA	S	432	8,00	1,81	1,81	1,81	1,81			1,81	1,81
1700000006841897	04-037-015-00003-004	104020	ALMENDROS-GUARA	S	432	14,30	0,15	0,15	0,15	0,15			0,15	0,15
1700000006841898	04-037-017-00004-002	104020	ALMENDROS-GUARA	S	432	7,50	0,75	0,75	0,75	0,75			0,75	0,75
1700000006841899	04-037-017-00004-006	104020	ALMENDROS-GUARA	S	432	7,30	5,35	5,35	5,35	5,35			5,35	5,35
1700000006841900	04-037-017-00033-002	104020	ALMENDROS-GUARA	S	432	6,70	2,17	2,17	2,17	2,17			2,17	2,17
1700000006841901	04-070-037-00014-008	104014	ALMENDROS-FERRAGNES	S	432	24,60	3,02	3,02	3,02	3,02			3,02	3,02
1700000006841903	04-070-024-00173-001	104020	ALMENDROS-GUARA	S	432	26,50	3,55	3,55	3,55	3,55			3,55	3,55
1700000006841904	04-037-016-00188-001	104020	ALMENDROS-GUARA	S	432	7,50	2,40	2,40	2,40	2,40			2,40	2,40
1700000006841905	04-037-017-00004-001	104020	ALMENDROS-GUARA	S	432	8,00	0,35	0,35	0,35	0,35			0,35	0,35
1700000006841906	04-037-017-00033-001	104020	ALMENDROS-GUARA	S	432	8,60	0,25	0,25	0,25	0,25			0,25	0,25
1700000006841907	04-070-024-00172-017	104014	ALMENDROS-FERRAGNES	S	432	12,90	1,03	1,00	1,00	1,00			1,00	1,00

(1) Superficie declarada admisible ajustada con la superficie comprometida.  
(2) Factor de penalización valorando el alcance para el tipo de compromiso.

Puede verificar la integridad de una copia de este documento mediante la lectura del código QR adjunto o mediante el acceso a la dirección <https://ws050.juntadeandalucia.es/verificarFirma> indicando el código de VERIFICACIÓN

FIRMADO POR	JUAN JOSE SOLER GARCIA	FECHA	03/07/2024	
	ROCIO GUIJARRO MILLAN			
VERIFICACIÓN	Pk2jmGCJWUB3686MPKY7GEXJCD3GC4	PÁGINA	136/2334	



**INCIDENCIAS**

**INCIDENCIA DESCRIPCIÓN**

- 242 Recinto pendiente de acreditación de titularidad.  
Ref:1700000006841902 Recinto:04-070-037-00014-00012 Cultivo:104014 ALMENDROS-FERRAGNES Secano
- 4272 Verifica que las líneas de declaración de las Solicitudes Únicas no tienen solapes con la capa de Retroactividad Gráfica (ambas de la misma campaña) a nivel de expediente/línea de declaración gráfica de la solicitud.  
Ref:1700000006841891 Recinto:04-037-019-00082-00001 Cultivo: - Agregado de la referencia del recinto.:0 Zona de la referencia del recinto.:0 Superficie solapada.:0,03 Id. Incid.:95938285
- 100424 Solicita recinto que no está comprometido para la operación.  
Ref:1700000006841902 Recinto:04-070-037-00014-00012 Cultivo:104014 ALMENDROS-FERRAGNES Secano

(1) Superficie declarada admisible ajustada con la superficie comprometida.  
(2) Factor de penalización valorando el alcance para el tipo de compromiso.

Puede verificar la integridad de una copia de este documento mediante la lectura del código QR adjunto o mediante el acceso a la dirección <https://ws050.juntadeandalucia.es/verificarFirma> indicando el código de VERIFICACIÓN

FIRMADO POR	JUAN JOSE SOLER GARCIA	FECHA	03/07/2024	
	ROCIO GUIJARRO MILLAN			
VERIFICACIÓN	Pk2jmGCJWUB3686MPKY7GEXJCD3GC4	PÁGINA	137/2334	



<u>APELLIDOS Y NOMBRE / RAZÓN SOCIAL</u>	<u>NIF</u>	<u>EXPEDIENTE</u>	<u>ANUALIDAD DE PAGO</u>
BARROSO BENAVENTE DAVID	****1409*	1106892	

**RESUMEN DE PAGOS**

PROPUESTO	<u>IMPORTE (Euros)</u>			
	<u>PROPUESTO</u>	<u>FEADER (Eje 2)</u>	<u>MAPA</u>	<u>CAPADR</u>
	0,00	0,00	0,00	0,00

**INCIDENCIAS**

**INCIDENCIA DESCRIPCIÓN**

- 100401 Solicitante no inscrito en un organismo de control autorizado para la producción ecológica en Andalucía ( Anexo I. Criterios de Subvencionabilidad. Orden 28 de marzo de 2023 ).
- 100402 Recinto solicitado no forma parte de ningún organismo de control autorizado para la producción ecológica en Andalucía o fecha de inscripción posterior al plazo establecido ( Anexo I. Criterios de Subvencionabilidad. Orden 28 de marzo de 2023 ).  
Ref:1700000007036240 Recinto:04-038-011-00240-00002 Cultivo:152000 PIMIENTO-SIN VARIEDAD Regadío  
Ref:1700000007036241 Recinto:04-038-011-00253-00002 Cultivo:152000 PIMIENTO-SIN VARIEDAD Regadío
- 100424 Solicita recinto que no está comprometido para la operación.  
Ref:1700000007036240 Recinto:04-038-011-00240-00002 Cultivo:152000 PIMIENTO-SIN VARIEDAD Regadío  
Ref:1700000007036241 Recinto:04-038-011-00253-00002 Cultivo:152000 PIMIENTO-SIN VARIEDAD Regadío
- 101008 Expediente sin compromisos vigentes.  
Operación:6503.2

(1) Superficie declarada admisible ajustada con la superficie comprometida.  
(2) Factor de penalización valorando el alcance para el tipo de compromiso.

Puede verificar la integridad de una copia de este documento mediante la lectura del código QR adjunto o mediante el acceso a la dirección <a href="https://ws050.juntadeandalucia.es/verificarFirma">https://ws050.juntadeandalucia.es/verificarFirma</a> indicando el código de VERIFICACIÓN				
FIRMADO POR	JUAN JOSE SOLER GARCIA	FECHA	03/07/2024	
	ROCIO GUIJARRO MILLAN			
VERIFICACIÓN	Pk2jmGCJWUB3686MPKY7GEXJCD3GC4	PÁGINA	138/2334	



**APELLIDOS Y NOMBRE / RAZÓN SOCIAL**

BARTOLOME PARRA ZURANO S.A.

**NIF**

\*\*\*4867\*

**EXPEDIENTE**

1223523

**ANUALIDAD DE PAGO**

1ª

**IMPORTE POR ANUALIDAD**

	2023	2024	2025	2026	2027
IMPORTE MÁXIMO SUBVENCIONABLE	13.986,40 €	13.986,40 €	13.986,40 €	13.986,40 €	13.986,40 €
IMPORTE MEDIO DE TRANSFERENCIA (€/ha)	349,66 €	349,66 €	349,66 €	349,66 €	349,66 €

**RESUMEN DE UNIDADES**

Cód	GRUPO DE PAGO	Sup. Dec. Admisible (ha)	Sup. Comprometida (ha)	Sup. ajustada compromiso (1) (ha)	% sobredec.	Sup. Propuesta (ha)	Importe Declarado	Importe Topado	Importe Propuesto	Importe tras sobredec.
433	FRUTALES REGADÍO	47,45		40,00	0,00	40,00	13.986,40	13.986,40	13.986,40	13.986,40
<b>TOTAL</b>		47,45	40,00	40,00		40,00	13.986,40	13.986,40	13.986,40	13.986,40

**APLICACIÓN DE REDUCCIONES Y PENALIZACIONES**

GRUPO DE PAGO	Importe Calculado	Importe prereduc.	Criterios de subvencionabilidad y compromisos	Presentación tardía	Omisión declaración	Condicionidad	IMPORTE (Euros) PROPUESTO
FRUTALES REGADÍO	13.986,40	13.986,40	0,00	0,00	0,00	0,00	13.986,40
<b>TOTAL</b>	13.986,40	13.986,40					13.986,40

**RESUMEN DE PAGOS**

	IMPORTE ( Euros )			
	PROPUESTO	FEADER (Eje 2)	MAPA	CAPADR
PROPUESTO	13.986,40	11.888,44	1.372,07	725,89

(1) Superficie declarada admisible ajustada con la superficie comprometida.  
(2) Factor de penalización valorando el alcance para el tipo de compromiso.

Puede verificar la integridad de una copia de este documento mediante la lectura del código QR adjunto o mediante el acceso a la dirección <https://ws050.juntadeandalucia.es/verificarFirma> indicando el código de VERIFICACIÓN

FIRMADO POR	JUAN JOSE SOLER GARCIA	FECHA	03/07/2024	
	ROCIO GUIJARRO MILLAN			
VERIFICACIÓN	Pk2jmGCJWUB3686MPKY7GEXJCD3GC4	PÁGINA	139/2334	



**RECINTOS PROPUESTOS**

REF.	REFERENCIA SIGPAC	CULTIVO	DESCRIPCIÓN CULTIVO	S/R	G.PAGO	PEND. MEDIA (%)	SUP. DEC. ADMISIBLE (ha)	SUP. COMPROM. (ha)	SUP. AJUSTADA COMPR.(1) (ha)	SUP. CONV. SIGPAC (ha)	SUP. CERTIF. (ha)	SUP. CAMPO (ha)	SUP. CAMPO DETER. CULT. (ha)	SUP. DEC. REDUCIDA (ha)	SUP. PROPUESTA (ha)
-1106875	04-103-006-00111-022	209200	MANDARINO-MANDARINO COMÚN	R	433	13,90	0,18	0,18	0,18		0,18			0,18	0,18
-711323	04-103-006-09016-009	206202	NARANJO-POWELL SUMMER NAVEL	R	433	5,60	0,09	0,01	0,01		0,01			0,01	0,01
-711319	04-053-027-00440-003	217005	GRANADO-WONDERFUL	R	433	15,10	0,04	0,04	0,04		0,04			0,04	0,04
-711317	04-053-027-00020-001	217005	GRANADO-WONDERFUL	R	433	11,10	0,01	0,01	0,01		0,01			0,01	0,01
-711314	04-053-027-00006-001	217005	GRANADO-WONDERFUL	R	433	20,10	0,03	0,01	0,01		0,03			0,01	0,01
-460056	04-053-015-00469-003	217005	GRANADO-WONDERFUL	R	433	1,70	0,03	0,03	0,03		0,03			0,03	0,03
-130998	04-103-006-00110-006	107023	ALBARICOQUEROS-COLORADO	R	433	7,40	0,91	0,91	0,91		1,74			0,91	0,91
-85107	04-103-007-00002-009	209200	MANDARINO-MANDARINO COMÚN	R	433	9,40	3,96	2,45	2,45		2,45			2,45	2,45
-85106	04-103-007-00002-008	105097	MELOCOTONEROS-MERDAME	R	433	8,50	0,88	0,88	0,88		0,88			0,88	0,88
-85100	04-103-006-00114-025	105003	MELOCOTONEROS-ADRIATICA	R	433	13,40	0,64	0,64	0,64		0,64			0,64	0,64
-85099	04-103-006-00111-016	209200	MANDARINO-MANDARINO COMÚN	R	433	7,70	7,76	7,76	7,76		7,76			7,76	7,76
4128464	04-053-015-00469-003	217005	GRANADO-WONDERFUL	R	433	1,70	0,53	0,50	0,50		0,50			0,50	0,50
4128471	04-103-006-00202-003	209200	MANDARINO-MANDARINO COMÚN	R	433	7,90	3,29	3,29	3,29		3,29			3,29	3,29
4128472	04-103-006-09016-003	107310	ALBARICOQUEROS-LUCA	R	433	7,70	0,04	0,04	0,04		0,04			0,04	0,04
4172042	04-053-027-00008-001	217005	GRANADO-WONDERFUL	R	433	7,60	0,08	0,01	0,01		0,01			0,01	0,01
4172043	04-053-027-00009-003	217005	GRANADO-WONDERFUL	R	433	13,20	0,02	0,02	0,02		0,02			0,02	0,02
4172045	04-053-027-00312-006	217005	GRANADO-WONDERFUL	R	433	8,50	2,62	2,61	2,61		2,62			2,61	2,61
170000006939105	04-103-006-00113-004	209200	MANDARINO-MANDARINO COMÚN	R	433	8,40	0,02	0,02	0,02		0,02			0,02	0,02
170000006939114	04-103-007-00003-021	105207	MELOCOTONEROS-CARLA	R	433	4,90	0,88	0,88	0,88		1,19			0,88	0,88
170000006939115	04-103-006-00111-003	209200	MANDARINO-MANDARINO COMÚN	R	433	7,90	0,11	0,11	0,11		0,11			0,11	0,11
170000006939116	04-103-006-00111-004	209200	MANDARINO-MANDARINO COMÚN	R	433	5,50	0,89	0,89	0,89		0,89			0,89	0,89
170000006939117	04-103-006-00111-005	209200	MANDARINO-MANDARINO COMÚN	R	433	6,00	0,86	0,86	0,86		0,86			0,86	0,86
170000006939121	04-103-006-00113-002	209200	MANDARINO-MANDARINO COMÚN	R	433	10,60	0,14	0,05	0,05		0,05			0,05	0,05
170000006939131	04-103-006-00203-004	209200	MANDARINO-MANDARINO COMÚN	R	433	8,90	0,58	0,58	0,58		0,58			0,58	0,58
170000006939134	04-103-006-00081-004	209200	MANDARINO-MANDARINO COMÚN	R	433	9,10	2,78	2,70	2,70		2,78			2,70	2,70
170000006939135	04-103-006-00083-002	209200	MANDARINO-MANDARINO COMÚN	R	433	10,80	0,13	0,13	0,13		0,13			0,13	0,13
170000006939136	04-103-006-00083-003	209200	MANDARINO-MANDARINO COMÚN	R	433	14,60	0,10	0,10	0,10		0,10			0,10	0,10
170000006939137	04-103-006-00100-004	206202	NARANJO-POWELL SUMMER NAVEL	R	433	2,10	0,11	0,11	0,11		0,11			0,11	0,11
170000006939138	04-103-006-00177-003	206202	NARANJO-POWELL SUMMER NAVEL	R	433	7,60	4,88	4,88	4,88		4,88			4,88	4,88
170000006939139	04-103-006-09018-001	206202	NARANJO-POWELL SUMMER NAVEL	R	433	2,50	0,05	0,05	0,05		0,05			0,05	0,05
170000006939140	04-103-006-09018-003	206202	NARANJO-POWELL SUMMER NAVEL	R	433	13,30	0,01	0,01	0,01		0,01			0,01	0,01
170000006939141	04-053-027-00074-001	217001	GRANADO-ACCO	R	433	10,50	0,51	0,51	0,51		0,51			0,51	0,51
170000006939142	04-053-027-00316-002	217001	GRANADO-ACCO	R	433	14,90	0,32	0,32	0,32		0,32			0,32	0,32
170000006939143	04-053-027-00312-005	217005	GRANADO-WONDERFUL	R	433	8,50	0,87	0,87	0,87		0,87			0,87	0,87
170000006939145	04-053-027-00006-003	217005	GRANADO-WONDERFUL	R	433	10,40	0,08	0,06	0,06		0,08			0,06	0,06
170000006939151	04-103-006-00113-004	206202	NARANJO-POWELL SUMMER NAVEL	R	433	8,40	2,21	2,19	2,19		2,19			2,19	2,19
170000006939152	04-103-006-00114-004	206202	NARANJO-POWELL SUMMER NAVEL	R	433	4,70	0,24	0,24	0,24		0,24			0,24	0,24
170000006939154	04-103-007-00002-009	206202	NARANJO-POWELL SUMMER NAVEL	R	433	9,40	6,43	3,98	3,98		3,98			3,98	3,98
170000006939155	04-103-007-00003-018	206202	NARANJO-POWELL SUMMER NAVEL	R	433	4,80	0,35	0,35	0,35		0,35			0,35	0,35
170000006939157	04-053-034-00633-004	209200	MANDARINO-MANDARINO COMÚN	R	433	14,80	0,06	0,06	0,06		0,06			0,06	0,06
170000006939158	04-103-007-00002-017	209200	MANDARINO-MANDARINO COMÚN	R	433	10,80	0,42	0,42	0,42		0,42			0,42	0,42
170000006939162	04-103-007-00001-003	107310	ALBARICOQUEROS-LUCA	R	433	8,90	2,55	2,55	2,55		2,55			2,55	2,55
170000006939164	04-103-007-09004-007	107310	ALBARICOQUEROS-LUCA	R	433	7,50	0,05	0,05	0,05		0,05			0,05	0,05
170000006939165	04-053-027-00013-002	217001	GRANADO-ACCO	R	433	6,60	0,71	0,67	0,67		0,71			0,67	0,67

**INCIDENCIAS**

**INCIDENCIA DESCRIPCIÓN**

- 4272 Verifica que las líneas de declaración de las Solicitudes Únicas no tienen solapes con la capa de Retroactividad Gráfica (ambas de la misma campaña) a nivel de expediente/línea de declaración gráfica de la solicitud.  
Ref:-711314 Recinto:04-053-027-00006-00001 Cultivo: - Agregado de la referencia del recinto.:0 Zona de la referencia del recinto.:0 Superficie solapada.:0,02 Id. Incid.:95944241  
Ref:170000006939145 Recinto:04-053-027-00006-00003 Cultivo: - Agregado de la referencia del recinto.:0 Zona de la referencia del recinto.:0 Superficie solapada.:0,02 Id. Incid.:95944243  
Ref:170000006939134 Recinto:04-103-006-00081-00004 Cultivo: - Agregado de la referencia del recinto.:0 Zona de la referencia del recinto.:0 Superficie solapada.:0,08 Id. Incid.:95944242
- 8227 Línea de declaración monitorizada en la que no ha habido respuesta por parte del productor y, por tanto, sin Juicio Experto de campo.  
Ref:170000006939118 Recinto:04-103-006-00111-00007 Cultivo:209200 MANDARINO-MANDARINO COMÚN
- 100400 Recinto con cultivo, variedad, régimen de explotación o uso Sigpac no compatible con la operación solicitada ( Anexo IV.I Cultivos y variedades elegibles para las Intervenciones. Orden de 28 de marzo de 2023 ).  
Ref:-460057 Recinto:04-103-006-00113-00002 Cultivo:209200 MANDARINO-MANDARINO COMÚN Secano Uso:CI  
Ref:-85105 Recinto:04-103-007-00001-00004 Cultivo:107097 ALBARICOQUEROS-ALBA Secano Uso:FY
- 100424 Solicita recinto que no está comprometido para la operación.  
Ref:-711315 Recinto:04-053-027-00008-00001 Cultivo:217005 GRANADO-WONDERFUL Secano  
Ref:-1574474 Recinto:04-053-027-00013-00002 Cultivo:217005 GRANADO-WONDERFUL Secano  
Ref:4172044 Recinto:04-053-027-00020-00001 Cultivo:217005 GRANADO-WONDERFUL Secano  
Ref:-711316 Recinto:04-053-027-00020-00001 Cultivo:217005 GRANADO-WONDERFUL Regadío  
Ref:-711318 Recinto:04-053-027-00312-00006 Cultivo:217005 GRANADO-WONDERFUL Secano

(1) Superficie declarada admisible ajustada con la superficie comprometida.  
(2) Factor de penalización valorando el alcance para el tipo de compromiso.

Puede verificar la integridad de una copia de este documento mediante la lectura del código QR adjunto o mediante el acceso a la dirección <a href="https://ws050.juntadeandalucia.es/verificarFirma">https://ws050.juntadeandalucia.es/verificarFirma</a> indicando el código de VERIFICACIÓN					
FIRMADO POR	JUAN JOSE SOLER GARCIA		FECHA		03/07/2024
	ROCIO GUIJARRO MILLAN				
VERIFICACIÓN	Pk2jmGCJWUB3686MPKY7GEXJCD3GC4		PÁGINA		140/2334

Es copia auténtica de documento electrónico





**INCIDENCIAS**

**INCIDENCIA DESCRIPCIÓN**

Ref:170000006939118 Recinto:04-103-006-00111-00007 Cultivo:209200 MANDARINO-MANDARINO COMÚN Regadío  
Ref:-460057 Recinto:04-103-006-00113-00002 Cultivo:209200 MANDARINO-MANDARINO COMÚN Secano  
Ref:-711322 Recinto:04-103-006-09016-00009 Cultivo:209200 MANDARINO-MANDARINO COMÚN Regadío  
Ref:-85105 Recinto:04-103-007-00001-00004 Cultivo:107097 ALBARICOQUEROS-ALBA Secano  
Ref:-460058 Recinto:04-103-007-00001-00007 Cultivo:113000 OTROS FRUTALES-SIN VARIEDAD Secano

(1) Superficie declarada admisible ajustada con la superficie comprometida.  
(2) Factor de penalización valorando el alcance para el tipo de compromiso.

Puede verificar la integridad de una copia de este documento mediante la lectura del código QR adjunto o mediante el acceso a la dirección <https://ws050.juntadeandalucia.es/verificarFirma> indicando el código de VERIFICACIÓN

FIRMADO POR	JUAN JOSE SOLER GARCIA	FECHA	03/07/2024	
	ROCIO GUIJARRO MILLAN			
VERIFICACIÓN	Pk2jmGCJWUB3686MPKY7GEXJCD3GC4	PÁGINA	141/2334	

**APELLIDOS Y NOMBRE / RAZÓN SOCIAL**

BAUTISTA ALCAINA PEDRO JOSE

**NIF**

\*\*\*\*2605\*

**EXPEDIENTE**

1143134

**ANUALIDAD DE PAGO**

1ª

**IMPORTES POR ANUALIDAD**

	2023	2024	2025	2026	2027
IMPORTE MÁXIMO SUBVENCIONABLE	4.685,92 €	4.685,92 €	4.685,92 €	4.685,92 €	4.685,92 €
IMPORTE MEDIO DE TRANSFERENCIA (€/ha)	216,24 €	216,24 €	216,24 €	216,24 €	216,24 €

**RESUMEN DE UNIDADES**

Cód	GRUPO DE PAGO	Sup. Dec. Admisible (ha)	Sup. Comprometida (ha)	Sup. ajustada compromiso (I) (ha)	% sobredec.	Sup. Propuesta (ha)	Importe Declarado	Importe Topado	Importe Propuesto	Importe tras sobredec.
432	FRUTALES SECANO	21,70		21,67	0,00	21,67	4.685,92	4.685,92	4.685,92	4.685,92
<b>TOTAL</b>		21,70	21,67	21,67		21,67	4.685,92	4.685,92	4.685,92	4.685,92

**APLICACIÓN DE REDUCCIONES Y PENALIZACIONES**

GRUPO DE PAGO	Importe Calculado	Importe prereduc.	Criterios de subvencionabilidad y compromisos	Presentación tardía	Omisión declaración	Condicionalidad	IMPORTE (Euros) PROPUESTO
FRUTALES SECANO	4.685,92	4.685,92	0,00	0,00	0,00	0,00	4.685,92
<b>TOTAL</b>	4.685,92	4.685,92					4.685,92

**RESUMEN DE PAGOS**

	IMPORTE (Euros)			
	PROPUESTO	FEADER (Eje 2)	MAPA	CAPADR
PROPUESTO	4.685,92	3.983,03	459,69	243,20

**RECINTOS PROPUESTOS**

REF.	REFERENCIA SIGPAC	CULTIVO	DESCRIPCIÓN CULTIVO	S/R	G.PAGO	PEND. MEDIA (%)	SUP. DEC. ADMISIBLE (ha)	SUP. COMPROM. (ha)	SUP. AJUSTADA COMPR.(I) (ha)	SUP. CONV. SIGPAC (ha)	SUP. CERTIE. (ha)	SUP. CAMPO (ha)	SUP. CAMPO DETER. CULT. DECLARADO (ha)	SUP. DEC. REDUCIDA (ha)	SUP. PROPUESTA (ha)
-736955	04-099-023-00075-003	104007	ALMENDROS-COMUNA	S	432	20,40	4,34	4,31	4,31		4,31			4,31	4,31
1700000005184507	04-099-023-00051-001	104007	ALMENDROS-COMUNA	S	432	12,70	2,13	2,13	2,13		2,13			2,13	2,13
1700000005184510	04-099-023-00075-004	104020	ALMENDROS-GUARA	S	432	21,20	0,28	0,28	0,28		0,28			0,28	0,28
1700000005184512	04-099-050-00293-002	104007	ALMENDROS-COMUNA	S	432	23,20	14,95	14,95	14,95		14,95			14,95	14,95

(1) Superficie declarada admisible ajustada con la superficie comprometida.  
(2) Factor de penalización valorando el alcance para el tipo de compromiso.

Puede verificar la integridad de una copia de este documento mediante la lectura del código QR adjunto o mediante el acceso a la dirección <https://ws050.juntadeandalucia.es/verificarFirma> indicando el código de VERIFICACIÓN

FIRMADO POR	JUAN JOSE SOLER GARCIA	FECHA	03/07/2024
	ROCIO GUIJARRO MILLAN		
VERIFICACIÓN	Pk2jmGCJWUB3686MPKY7GEXJCD3GC4	PÁGINA	142/2334





<u>APELLIDOS Y NOMBRE / RAZÓN SOCIAL</u>	<u>NIF</u>	<u>EXPEDIENTE</u>	<u>ANUALIDAD DE PAGO</u>		
BAUTISTA BAUTISTA ELENA	****4201*	1206342	1ª		
<u>IMPORTE POR ANUALIDAD</u>					
	<b>2023</b>	<b>2024</b>	<b>2025</b>	<b>2026</b>	<b>2027</b>
IMPORTE MÁXIMO SUBVENCIONABLE	3.536,95 €	3.536,95 €	3.536,95 €	3.536,95 €	3.536,95 €
IMPORTE MEDIO DE TRANSFERENCIA (€/ha)	222,45 €	222,45 €	222,45 €	222,45 €	222,45 €

<u>RESUMEN DE UNIDADES</u>										
<u>Cód</u>	<u>GRUPO DE PAGO</u>	<u>Sup. Dec. Admisible (ha)</u>	<u>Sup. Comprometida (ha)</u>	<u>Sup. ajustada compromiso (1) (ha)</u>	<u>% sobredec.</u>	<u>Sup. Propuesta (ha)</u>	<u>Importe Declarado</u>	<u>Importe Topado</u>	<u>Importe Propuesto</u>	<u>Importe tras sobredec.</u>
432	FRUTALES SECANO	15,16		15,16	0,00	15,16	3.278,20	3.278,20	3.278,20	3.278,20
433	FRUTALES REGADÍO	0,74		0,74	0,00	0,74	258,75	258,75	258,75	258,75
<b>TOTAL</b>		15,90	15,90	15,90		15,90	3.536,95	3.536,95	3.536,95	3.536,95

<u>APLICACIÓN DE REDUCCIONES Y PENALIZACIONES</u>							
<u>GRUPO DE PAGO</u>	<u>Importe Calculado</u>	<u>Importe pre-reduc.</u>	<u>Criterios de subvencionabilidad y compromisos</u>	<u>Presentación tardía</u>	<u>Omisión declaración</u>	<u>Condicionality</u>	<u>IMPORTE (Euros) PROPUESTO</u>
FRUTALES REGADÍO	258,75	258,75	0,00	0,00	0,00	0,00	258,75
FRUTALES SECANO	3.278,20	3.278,20	0,00	0,00	0,00	0,00	3.278,20
<b>TOTAL</b>	3.536,95	3.536,95					3.536,95

<u>RESUMEN DE PAGOS</u>					
	<u>PROPUESTO</u>	<u>PROPUESTO</u>	<u>FEADER (Eje 2)</u>	<u>MAPA</u>	<u>CAPADR</u>
		3.536,95	3.006,41	346,97	183,57

<u>RECINTOS PROPUESTOS</u>													
<u>REF.</u>	<u>REFERENCIA SIGPAC</u>	<u>CULTIVO DESCRIPCIÓN CULTIVO</u>	<u>S/R G.PAGO</u>	<u>PEND. MEDIA (%)</u>	<u>SUP. DEC. ADMISIBLE (ha)</u>	<u>SUP. COMPROM. (ha)</u>	<u>SUP. AJUSTADA COMPROM. (1) (ha)</u>	<u>SUP. CONV. SIGPAC (ha)</u>	<u>SUP. CERTIF. (ha)</u>	<u>SUP. CAMPO (ha)</u>	<u>SUP. CAMPO DECLARADO (ha)</u>	<u>SUP. DEC. REDUCIDA (ha)</u>	<u>SUP. PROPUESTA (ha)</u>
-754626	04-063-048-00236-001	104024 ALMENDROS-MARCONA	S	432	6,50	0,05	0,05	0,05	0,05			0,05	0,05
-155588	04-063-048-00024-001	104024 ALMENDROS-MARCONA	S	432	13,90	0,35	0,35	0,35	0,35			0,35	0,35
4194892	04-063-046-00046-001	104020 ALMENDROS-GUARA	S	432	12,40	0,40	0,40	0,40	0,40			0,40	0,40
4194958	04-063-046-00035-001	104024 ALMENDROS-MARCONA	S	432	17,00	0,24	0,24	0,24	0,24			0,24	0,24
4194976	04-063-046-00041-001	104024 ALMENDROS-MARCONA	S	432	14,00	0,38	0,38	0,38	0,38			0,38	0,38
4194981	04-063-046-00037-002	104024 ALMENDROS-MARCONA	S	432	15,90	0,33	0,33	0,33	0,33			0,33	0,33
1700000007110157	04-063-023-00129-001	104020 ALMENDROS-GUARA	S	432	6,80	1,24	1,24	1,24	1,24			1,24	1,24
1700000007110158	04-063-046-00067-001	104024 ALMENDROS-MARCONA	S	432	28,10	0,51	0,51	0,51	0,51			0,51	0,51
1700000007110159	04-063-046-00060-001	104024 ALMENDROS-MARCONA	S	432	19,60	1,30	1,30	1,30	1,30			1,30	1,30
1700000007110160	04-063-024-00017-001	104020 ALMENDROS-GUARA	S	432	6,50	2,47	2,47	2,47	2,47			2,47	2,47
1700000007116422	04-063-047-00047-001	104024 ALMENDROS-MARCONA	S	432	22,50	3,35	3,35	3,35	3,35			3,35	3,35
1700000007116423	04-063-048-00222-001	104024 ALMENDROS-MARCONA	S	432	25,50	1,40	1,40	1,40	1,40			1,40	1,40
1700000007116424	04-063-024-00016-001	104020 ALMENDROS-GUARA	S	432	8,00	2,77	2,77	2,77	2,77			2,77	2,77
1700000007116428	04-063-048-00215-001	104020 ALMENDROS-GUARA	S	432	11,50	0,37	0,37	0,37	0,37			0,37	0,37
4194967	04-063-046-00043-001	104024 ALMENDROS-MARCONA	R	433	16,50	0,12	0,12	0,12	0,12			0,12	0,12
1700000007116413	04-063-048-00139-001	104020 ALMENDROS-GUARA	R	433	9,40	0,20	0,20	0,20	0,20			0,20	0,20
1700000007116421	04-063-048-00134-001	104024 ALMENDROS-MARCONA	R	433	9,90	0,42	0,42	0,42	0,42			0,42	0,42

<u>INCIDENCIAS</u>	
<u>INCIDENCIA</u>	<u>DESCRIPCIÓN</u>
242	Recinto pendiente de acreditación de titularidad. Ref:1700000007116408 Recinto:04-063-048-00212-00001 Cultivo:104020 ALMENDROS-GUARA Secano
100424	Solicita recinto que no está comprometido para la operación. Ref:1700000007116408 Recinto:04-063-048-00212-00001 Cultivo:104020 ALMENDROS-GUARA Secano

(1) Superficie declarada admisible ajustada con la superficie comprometida.  
(2) Factor de penalización valorando el alcance para el tipo de compromiso.

Puede verificar la integridad de una copia de este documento mediante la lectura del código QR adjunto o mediante el acceso a la dirección <a href="https://ws050.juntadeandalucia.es/verificarFirma">https://ws050.juntadeandalucia.es/verificarFirma</a> indicando el código de VERIFICACIÓN				
FIRMADO POR	JUAN JOSE SOLER GARCIA	FECHA	03/07/2024	
	ROCIO GUIJARRO MILLAN			
VERIFICACIÓN	Pk2jmGCJWUB3686MPKY7GEXJCD3GC4	PÁGINA	143/2334	

Es copia auténtica de documento electrónico



<u>APELLIDOS Y NOMBRE / RAZÓN SOCIAL</u>	<u>NIF</u>	<u>EXPEDIENTE</u>	<u>ANUALIDAD DE PAGO</u>		
BAUTISTA GARCIA BLAS	****0949*	1053817	1ª		
<u>IMPORTE POR ANUALIDAD</u>					
	<b>2023</b>	<b>2024</b>	<b>2025</b>	<b>2026</b>	<b>2027</b>
IMPORTE MÁXIMO SUBVENCIONABLE	1.804,41 €	1.804,41 €	1.804,41 €	1.804,41 €	1.804,41 €
IMPORTE MEDIO DE TRANSFERENCIA (€/ha)	222,77 €	222,77 €	222,77 €	222,77 €	222,77 €

<u>RESUMEN DE UNIDADES</u>										
<u>Cód</u>	<u>GRUPO DE PAGO</u>	<u>Sup. Dec. Admisible (ha)</u>	<u>Sup. Comprometida (ha)</u>	<u>Sup. ajustada compromiso (1) (ha)</u>	<u>% sobredec.</u>	<u>Sup. Propuesta (ha)</u>	<u>Importe Declarado</u>	<u>Importe Topado</u>	<u>Importe Propuesto</u>	<u>Importe tras sobredec.</u>
429	OLIVAR	1,67		1,67	0,00	1,67	413,99	413,99	413,99	413,99
432	FRUTALES SECANO	6,43		6,43	0,00	6,43	1.390,42	1.390,42	1.390,42	1.390,42
<b>TOTAL</b>		<b>8,10</b>	<b>8,10</b>	<b>8,10</b>		<b>8,10</b>	<b>1.804,41</b>	<b>1.804,41</b>	<b>1.804,41</b>	<b>1.804,41</b>

<u>APLICACIÓN DE REDUCCIONES Y PENALIZACIONES</u>							
<u>GRUPO DE PAGO</u>	<u>Importe Calculado</u>	<u>Importe prereduc.</u>	<u>Criterios de subvencionabilidad y compromisos</u>	<u>Presentación tardía</u>	<u>Omisión declaración</u>	<u>Condicionalidad</u>	<u>IMPORTE (Euros) PROPUESTO</u>
FRUTALES SECANO	1.390,42	1.390,42	0,00	0,00	0,00	0,00	1.390,42
OLIVAR	413,99	413,99	0,00	0,00	0,00	0,00	413,99
<b>TOTAL</b>	<b>1.804,41</b>	<b>1.804,41</b>					<b>1.804,41</b>


<u>RESUMEN DE PAGOS</u>				
<u>PROPUESTO</u>	<u>PROPUESTO</u>	<u>FEADER (Eje 2)</u>	<u>MAPA</u>	<u>CAPADR</u>
	1.804,41	1.533,75	177,01	93,65

<u>RECINTOS PROPUESTOS</u>													
<u>REF.</u>	<u>REFERENCIA SIGPAC</u>	<u>CULTIVO DESCRIPCIÓN CULTIVO</u>	<u>S/R G.PAGO</u>	<u>PEND. MEDIA (%)</u>	<u>SUP. DEC. ADMISIBLE (ha)</u>	<u>SUP. COMPROM. (ha)</u>	<u>SUP. AJUSTADA COMPR.(1) (ha)</u>	<u>SUP. CONV. SIGPAC (ha)</u>	<u>SUP. CERTIF. (ha)</u>	<u>SUP. CAMPO (ha)</u>	<u>SUP. CAMPO DETER. CULT. DECLARADO (ha)</u>	<u>SUP. DEC. REDUCIDA (ha)</u>	<u>SUP. PROPUESTA (ha)</u>
-719469	04-070-039-80028-012	101194 OLIVAR-LECHIN DE GRANADA	R 429	15,00	0,08	0,08	0,08	0,08	0,08			0,08	0,08
1700000002590859	04-070-031-00042-001	101194 OLIVAR-LECHIN DE GRANADA	S 429	8,40	0,17	0,17	0,17	0,17	0,17			0,17	0,17
1700000002590861	04-070-031-00042-003	101194 OLIVAR-LECHIN DE GRANADA	S 429	9,80	0,07	0,07	0,07	0,07	0,07			0,07	0,07
1700000002590862	04-070-032-00062-004	101194 OLIVAR-LECHIN DE GRANADA	S 429	37,90	0,08	0,08	0,08	0,08	0,08			0,08	0,08
1700000002590863	04-070-039-00208-003	101194 OLIVAR-LECHIN DE GRANADA	R 429	25,80	0,01	0,01	0,01	0,01	0,01			0,01	0,01
1700000002590864	04-070-031-00055-005	101194 OLIVAR-LECHIN DE GRANADA	S 429	8,80	0,01	0,01	0,01	0,01	0,01			0,01	0,01
1700000002590866	04-070-031-00077-004	101194 OLIVAR-LECHIN DE GRANADA	S 429	10,30	0,07	0,07	0,07	0,07	0,11			0,07	0,07
1700000002590867	04-070-039-00107-003	101194 OLIVAR-LECHIN DE GRANADA	S 429	7,80	0,20	0,20	0,20	0,20	0,20			0,20	0,20
1700000002590868	04-070-037-00003-003	101194 OLIVAR-LECHIN DE GRANADA	S 429	12,40	0,03	0,03	0,03	0,03	0,03			0,03	0,03
1700000002590869	04-070-039-00208-002	101194 OLIVAR-LECHIN DE GRANADA	R 429	10,00	0,01	0,01	0,01	0,01	0,01			0,01	0,01
1700000002590870	04-070-037-00003-004	101194 OLIVAR-LECHIN DE GRANADA	S 429	9,70	0,05	0,05	0,05	0,05	0,05			0,05	0,05
1700000002590871	04-070-032-00062-006	101194 OLIVAR-LECHIN DE GRANADA	S 429	28,90	0,11	0,11	0,11	0,11	0,11			0,11	0,11
1700000002590872	04-070-032-00062-011	101194 OLIVAR-LECHIN DE GRANADA	S 429	26,10	0,04	0,04	0,04	0,04	0,04			0,04	0,04
1700000002590873	04-070-037-00044-005	101194 OLIVAR-LECHIN DE GRANADA	S 429	10,40	0,02	0,02	0,02	0,02	0,27			0,02	0,02
1700000002590874	04-070-038-00021-001	101194 OLIVAR-LECHIN DE GRANADA	R 429	8,10	0,09	0,09	0,09	0,09	0,09			0,09	0,09
1700000002590875	04-070-037-00003-011	101194 OLIVAR-LECHIN DE GRANADA	S 429	10,80	0,03	0,03	0,03	0,03	0,03			0,03	0,03
1700000002590876	04-070-037-00042-013	101194 OLIVAR-LECHIN DE GRANADA	S 429	8,20	0,54	0,54	0,54	0,54	0,56			0,54	0,54
1700000002590877	04-070-039-00095-001	101194 OLIVAR-LECHIN DE GRANADA	R 429	8,40	0,06	0,06	0,06	0,06	0,06			0,06	0,06
1700000002588751	04-070-031-00055-001	104020 ALMENDROS-GUARA	S 432	24,80	1,94	1,94	1,94	1,94	1,95			1,94	1,94
1700000002588753	04-070-037-00042-026	104020 ALMENDROS-GUARA	S 432	15,90	1,27	1,27	1,27	1,27	1,32			1,27	1,27
1700000002590878	04-070-037-00003-001	104020 ALMENDROS-GUARA	S 432	13,50	3,22	3,22	3,22	3,22	3,22			3,22	3,22

(1) Superficie declarada admisible ajustada con la superficie comprometida.  
 (2) Factor de penalización valorando el alcance para el tipo de compromiso.

Puede verificar la integridad de una copia de este documento mediante la lectura del código QR adjunto o mediante el acceso a la dirección <https://ws050.juntadeandalucia.es/verificarFirma> indicando el código de VERIFICACIÓN

FIRMADO POR	JUAN JOSE SOLER GARCIA	FECHA	03/07/2024
	ROCIO GUIJARRO MILLAN		
VERIFICACIÓN	Pk2jmGCJWUB3686MPKY7GEXJCD3GC4	PÁGINA	144/2334



Es copia auténtica de documento electrónico



**APELLIDOS Y NOMBRE / RAZÓN SOCIAL**

BAUTISTA GARCIA JUAN

**NIF**  
\*\*\*\*0333\*

**EXPEDIENTE**  
1132344

**ANUALIDAD DE PAGO**

1ª

**IMPORTES POR ANUALIDAD**

	2023	2024	2025	2026	2027
IMPORTE MÁXIMO SUBVENCIONABLE	8.649,60 €	8.649,60 €	8.649,60 €	8.649,60 €	8.649,60 €
IMPORTE MEDIO DE TRANSFERENCIA (€/ha)	216,24 €	216,24 €	216,24 €	216,24 €	216,24 €

**RESUMEN DE UNIDADES**

Cód	GRUPO DE PAGO	Sup. Dec. Admisible (ha)	Sup. Comprometida (ha)	Sup. ajustada compromiso (I) (ha)	% sobredec.	Sup. Propuesta (ha)	Importe Declarado	Importe Topado	Importe Propuesto	Importe tras sobredec.
432	FRUTALES SECANO	43,86		40,00	0,00	40,00	8.649,60	8.649,60	8.649,60	8.649,60
<b>TOTAL</b>		43,86	40,00	40,00		40,00	8.649,60	8.649,60	8.649,60	8.649,60

**APLICACIÓN DE REDUCCIONES Y PENALIZACIONES**

GRUPO DE PAGO	Importe Calculado	Importe prerreduc.	Criterios de subvencionabilidad y compromisos	Presentación tardía	Omisión declaración	Condicionabilidad	IMPORTE (Euros) PROPUESTO
FRUTALES SECANO	8.649,60	8.649,60	0,00	0,00	0,00	0,00	8.649,60
<b>TOTAL</b>	8.649,60	8.649,60					8.649,60

**RESUMEN DE PAGOS**

	IMPORTE (Euros)			
	PROPUESTO	FEADER (Eje 2)	MAPA	CAPADR
PROPUESTO	8.649,60	7.352,16	848,53	448,91

**RECINTOS PROPUESTOS**

REF.	REFERENCIA SIGPAC	CULTIVO	DESCRIPCIÓN CULTIVO	S/R	G.PAGO	PEND. MEDIA (%)	SUP. DEC. ADMISIBLE (ha)	SUP. COMPROM. (ha)	SUP. AJUSTADA COMPR.(I) (ha)	SUP. CONV. SIGPAC (ha)	SUP. CERTIE. (ha)	SUP. CAMPO (ha)	SUP. CAMPO DETER. CULT. DECLARADO (ha)	SUP. DEC. REDUCIDA (ha)	SUP. PROPUESTA (ha)
-550815	04-061-008-00013-022	104020	ALMENDROS-GUARA	S	432	9,90	13,42	13,35	13,35		13,42			13,35	13,35
-95025	04-061-008-00013-021	104022	ALMENDROS-LARGUETA	S	432	7,70	0,05	0,05	0,05		0,05			0,05	0,05
1700000005376635	04-061-008-00013-011	104020	ALMENDROS-GUARA	S	432	6,00	4,75	4,75	4,75		4,75			4,75	4,75
1700000005376636	04-061-008-00013-012	104057	ALMENDROS-AVIJOR	S	432	12,10	17,82	17,72	17,72		17,82			17,72	17,72
1700000005376637	04-061-008-00013-019	104014	ALMENDROS-FERRAGNES	S	432	11,10	7,82	7,82	7,82		7,82			7,82	7,82

**INCIDENCIAS**

**INCIDENCIA DESCRIPCIÓN**

- 4272 Verifica que las líneas de declaración de las Solicitudes Únicas no tienen solapes con la capa de Retroactividad Gráfica (ambas de la misma campaña) a nivel de expediente/línea de declaración gráfica de la solicitud.  
 Ref:1700000005376636 Recinto:04-061-008-00013-00012 Cultivo: - Agregado de la referencia del recinto.:0 Zona de la referencia del recinto.:0 Superficie solapada.:0,1 Id. Incid.:95940445  
 Ref:-550815 Recinto:04-061-008-00013-00022 Cultivo: - Agregado de la referencia del recinto.:0 Zona de la referencia del recinto.:0 Superficie solapada.:0,07 Id. Incid.:95940444

(1) Superficie declarada admisible ajustada con la superficie comprometida.  
 (2) Factor de penalización valorando el alcance para el tipo de compromiso.

Puede verificar la integridad de una copia de este documento mediante la lectura del código QR adjunto o mediante el acceso a la dirección <a href="https://ws050.juntadeandalucia.es/verificarFirma">https://ws050.juntadeandalucia.es/verificarFirma</a> indicando el código de VERIFICACIÓN					
FIRMADO POR	JUAN JOSE SOLER GARCIA		FECHA		03/07/2024
	ROCIO GUIJARRO MILLAN				
VERIFICACIÓN	Pk2jmGCJWUB3686MPKY7GEXJCD3GC4		PÁGINA		145/2334



**APELLIDOS Y NOMBRE / RAZÓN SOCIAL**  
**BAUTISTA MARTINEZ LEON ALBERTO**  
**IMPORTES POR ANUALIDAD**

**NIF** \*\*\*\*8794\*  
**EXPEDIENTE** 1129963  
**ANUALIDAD DE PAGO** 1ª

	2023	2024	2025	2026	2027
<b>IMPORTE MÁXIMO SUBVENCIONABLE</b>	8.841,91 €	8.841,91 €	8.841,91 €	8.841,91 €	8.841,91 €
<b>IMPORTE MEDIO DE TRANSFERENCIA (€/ha)</b>	218,05 €	218,05 €	218,05 €	218,05 €	218,05 €

**RESUMEN DE UNIDADES**

Cód	GRUPO DE PAGO	Sup. Dec. Admisible (ha)	Sup. Comprometida (ha)	Sup. ajustada compromiso (1) (ha)	% sobredec.	Sup. Propuesta (ha)	Importe Declarado	Importe Topado	Importe Propuesto	Importe tras sobredec.
432	FRUTALES SECANO	116,70		40,00	0,00	40,00	8.649,60	8.649,60	8.649,60	8.649,60
433	FRUTALES REGADÍO	0,55		0,55	0,00	0,55	192,31	192,31	192,31	192,31
<b>TOTAL</b>		117,25	40,55	40,55		40,55	8.841,91	8.841,91	8.841,91	8.841,91

**APLICACIÓN DE REDUCCIONES Y PENALIZACIONES**

GRUPO DE PAGO	Importe Calculado	Importe pre-reduc.	Criterios de subvencionabilidad			Omisión declaración	Condicionalidad	PROPUESTO
			Importe y compromisos	Presentación tardía	%			
FRUTALES REGADÍO	192,31	192,31	0,00	0,00	0,00	0,00	0,00	192,31
FRUTALES SECANO	8.649,60	8.649,60	0,00	0,00	0,00	0,00	0,00	8.649,60
<b>TOTAL</b>	8.841,91	8.841,91						8.841,91

**RESUMEN DE PAGOS**

PROPUESTO	IMPORTE ( Euros )			
	PROPUESTO	FEADER (Eje 2)	MAPA	CAPADR
PROPUESTO	8.841,91	7.515,62	867,40	458,89

**RECINTOS PROPUESTOS**

REF.	REFERENCIA SIGPAC	CULTIVO DESCRIPCIÓN CULTIVO	S/R	G.PAGO	PEND. MEDIA (%)	SUP. DEC. ADMISIBLE (ha)	SUP. COMPROM. (ha)	SUP. AJUSTADA COMPR.(1) (ha)	SUP. CONV. SIGPAC (ha)	SUP. CERTIF. (ha)	SUP. CAMPO (ha)	SUP. CAMPO DETER. CULT. DECLARADO (ha)	SUP. DEC. REDUCIDA (ha)	SUP. PROPUESTA (ha)
-940772	04-061-007-00004-021	104020 ALMENDROS-GUARA	S	432	13,80	0,34	0,34	0,34	0,34	0,34	0,34		0,34	0,34
170000005924864	18-057-014-00398-003	104020 ALMENDROS-GUARA	S	432	9,90	1,45	1,45	1,45	1,45	1,45	1,45		1,45	1,45
170000005924865	18-100-015-00063-001	104008 ALMENDROS-CONSTANTI	S	432	5,50	16,53	16,53	16,53	16,53	16,53	16,53		16,53	16,53
170000005924866	18-057-014-00405-003	104020 ALMENDROS-GUARA	S	432	17,00	0,95	0,95	0,95	0,95	0,95	0,95		0,95	0,95
170000005924867	18-057-014-00350-001	104007 ALMENDROS-COMUNA	S	432	12,90	0,75	0,75	0,75	0,75	0,75	0,75		0,75	0,75
170000005924868	18-057-014-00397-002	104020 ALMENDROS-GUARA	S	432	20,60	0,84	0,84	0,84	0,84	0,84	0,84		0,84	0,84
170000005924869	18-057-014-00443-002	104020 ALMENDROS-GUARA	S	432	9,50	3,51	3,51	3,51	3,51	3,51	3,51		3,51	3,51
170000005924870	18-057-014-00444-001	104020 ALMENDROS-GUARA	S	432	7,50	0,46	0,46	0,46	0,46	0,46	0,46		0,46	0,46
170000005924871	18-057-014-00435-005	104020 ALMENDROS-GUARA	S	432	23,00	0,34	0,34	0,34	0,34	0,34	0,34		0,34	0,34
170000005924872	18-057-014-00435-006	104020 ALMENDROS-GUARA	S	432	11,80	16,88	16,88	16,88	16,88	16,88	16,88		16,88	16,88
170000005924873	04-061-007-00005-004	104014 ALMENDROS-FERRAGNES	S	432	10,50	1,19	1,19	1,19	1,19	1,19	1,19		1,19	1,19
170000005924874	04-070-002-00059-001	104057 ALMENDROS-AVIJOR	S	432	10,20	2,38	2,38	2,38	2,38	2,38	2,38		2,38	2,38
170000005924875	04-070-002-00075-001	104057 ALMENDROS-AVIJOR	S	432	11,60	0,95	0,95	0,95	0,95	0,95	0,95		0,95	0,95
170000005924876	04-061-007-00004-025	104014 ALMENDROS-FERRAGNES	S	432	8,30	1,18	1,18	1,18	1,18	1,18	1,18		1,18	1,18
170000005924877	04-061-007-00005-003	104014 ALMENDROS-FERRAGNES	S	432	10,80	1,53	1,53	1,53	1,53	1,53	1,53		1,53	1,53
170000005924878	18-057-013-00072-001	104020 ALMENDROS-GUARA	S	432	5,50	3,23	3,23	3,23	3,23	3,23	3,23		3,23	3,23
170000005924879	18-057-014-00318-001	104020 ALMENDROS-GUARA	S	432	10,10	6,82	6,82	6,82	6,82	6,82	6,82		6,82	6,82
170000005924880	18-100-015-00063-004	104020 ALMENDROS-GUARA	S	432	7,00	0,56	0,56	0,56	0,56	0,56	0,56		0,56	0,56
170000005924881	04-070-002-00060-001	104012 ALMENDROS-FELISIA	S	432	22,70	1,28	1,28	1,28	1,28	1,28	1,28		1,28	1,28
170000005924882	18-100-015-00067-002	104057 ALMENDROS-AVIJOR	S	432	7,20	5,41	5,41	5,41	5,41	5,41	5,41		5,41	5,41
170000005924883	04-061-007-00004-021	104020 ALMENDROS-GUARA	S	432	13,80	35,28	35,28	35,28	35,28	35,28	35,28		35,28	35,28
170000005924885	18-100-015-00067-005	104057 ALMENDROS-AVIJOR	S	432	9,70	5,49	5,49	5,49	5,49	5,49	5,49		5,49	5,49
170000005924886	18-100-015-00067-004	104020 ALMENDROS-GUARA	S	432	8,50	0,52	0,52	0,52	0,52	0,52	0,52		0,52	0,52
170000005924887	18-100-015-00067-003	104020 ALMENDROS-GUARA	S	432	9,60	0,37	0,37	0,37	0,37	0,37	0,37		0,37	0,37
170000005924893	18-057-014-00459-004	104020 ALMENDROS-GUARA	S	432	9,90	1,88	1,88	1,88	1,88	1,88	1,88		1,88	1,88
170000005924894	18-057-014-00446-001	104014 ALMENDROS-FERRAGNES	S	432	8,20	2,81	2,81	2,81	2,81	2,81	2,81		2,81	2,81
170000005924896	18-057-014-00460-001	104020 ALMENDROS-GUARA	S	432	7,60	0,17	0,17	0,17	0,17	0,17	0,17		0,17	0,17
170000005924897	18-057-014-00696-001	104020 ALMENDROS-GUARA	S	432	14,40	1,53	1,53	1,53	1,53	1,53	1,53		1,53	1,53
170000005924899	18-057-014-00664-001	104020 ALMENDROS-GUARA	S	432	16,30	2,07	2,07	2,07	2,07	2,07	2,07		2,07	2,07
170000005924895	18-057-014-00533-001	104014 ALMENDROS-FERRAGNES	R	433	2,70	0,55	0,55	0,55	0,55	0,55	0,55		0,55	0,55

(1) Superficie declarada admisible ajustada con la superficie comprometida.  
(2) Factor de penalización valorando el alcance para el tipo de compromiso.

Puede verificar la integridad de una copia de este documento mediante la lectura del código QR adjunto o mediante el acceso a la dirección <a href="https://ws050.juntadeandalucia.es/verificarFirma">https://ws050.juntadeandalucia.es/verificarFirma</a> indicando el código de VERIFICACIÓN					
FIRMADO POR	JUAN JOSE SOLER GARCIA		FECHA		03/07/2024
	ROCIO GUIJARRO MILLAN				
VERIFICACIÓN	Pk2jmGCJWUB3686MPKY7GEXJCD3GC4		PÁGINA		146/2334



**APELLIDOS Y NOMBRE / RAZÓN SOCIAL**

BAYO BAZÁN ANA

**NIF**  
\*\*\*\*1757\*

**EXPEDIENTE**  
1228870

**ANUALIDAD DE PAGO**  
1ª

**IMPORTE POR ANUALIDAD**

	2023	2024	2025	2026	2027
IMPORTE MÁXIMO SUBVENCIONABLE	561,66 €	561,66 €	561,66 €	561,66 €	561,66 €
IMPORTE MEDIO DE TRANSFERENCIA (€/ha)	253,00 €	253,00 €	253,00 €	253,00 €	253,00 €

**RESUMEN DE UNIDADES**

Cód	GRUPO DE PAGO	Sup. Dec. Admisible (ha)	Sup. Comprometida (ha)	Sup. ajustada compromiso (1) (ha)	% sobredec.	Sup. Propuesta (ha)	Importe Declarado	Importe Topado	Importe Propuesto	Importe tras sobredec.
430	HORTÍCOLAS	2,22		2,22	0,00	2,22	561,66	561,66	561,66	561,66
<b>TOTAL</b>		2,22	2,22	2,22		2,22	561,66	561,66	561,66	561,66

**APLICACIÓN DE REDUCCIONES Y PENALIZACIONES**

GRUPO DE PAGO	Importe Calculado	Importe prereduc.	Criterios de subvencionabilidad y compromisos	Presentación tardía	Omisión declaración	Condicionalidad	IMPORTE (Euros) PROPUESTO
HORTÍCOLAS	561,66	561,66	0,00	0,00	0,00	0,00	561,66
<b>TOTAL</b>	561,66	561,66					561,66

**RESUMEN DE PAGOS**

	IMPORTE (Euros)		
	PROPUESTO	FEADER (Eje 2)	MAPA
PROPUESTO	561,66	477,41	55,10
			CAPADR 29,15

**RECINTOS PROPUESTOS**

REF.	REFERENCIA SIGPAC	CULTIVO	DESCRIPCIÓN CULTIVO	S/R	G.PAGO	PEND. MEDIA (%)	SUP. DEC. ADMISIBLE (ha)	SUP. COMPROM. (ha)	SUP. AJUSTADA COMPR.(1) (ha)	SUP. CONV. SIGPAC (ha)	SUP. CERTIE. (ha)	SUP. CAMPO (ha)	SUP. CAMPO DETER. CULT. DECLARADO (ha)	SUP. DEC. REDUCIDA (ha)	SUP. PROPUESTA (ha)
4649280	04-104-044-00181-001	152000	PIMIENTO-SIN VARIEDAD	R	430	2,20	0,85	0,85	0,85		0,85			0,85	0,85
4649282	04-104-044-00184-001	152000	PIMIENTO-SIN VARIEDAD	R	430	3,30	0,50	0,50	0,50		0,50			0,50	0,50
4649285	04-104-044-00151-002	152000	PIMIENTO-SIN VARIEDAD	R	430	3,70	0,87	0,87	0,87		0,87			0,87	0,87

(1) Superficie declarada admisible ajustada con la superficie comprometida.

(2) Factor de penalización valorando el alcance para el tipo de compromiso.

Puede verificar la integridad de una copia de este documento mediante la lectura del código QR adjunto o mediante el acceso a la dirección <https://ws050.juntadeandalucia.es/verificarFirma> indicando el código de VERIFICACIÓN

FIRMADO POR	JUAN JOSE SOLER GARCIA	FECHA	03/07/2024	
	ROCIO GUIJARRO MILLAN			
VERIFICACIÓN	Pk2jmGCJWUB3686MPKY7GEXJCD3GC4	PÁGINA	147/2334	



**APELLIDOS Y NOMBRE / RAZÓN SOCIAL**

BÉJAR MONTORO DAVID

**NIF**

\*\*\*\*9844\*

**EXPEDIENTE**

1248697

**ANUALIDAD DE PAGO**

1ª

**IMPORTE POR ANUALIDAD**

	2023	2024	2025	2026	2027
IMPORTE MÁXIMO SUBVENCIONABLE	6.090,65 €	6.090,65 €	6.090,65 €	6.090,65 €	6.090,65 €
IMPORTE MEDIO DE TRANSFERENCIA (€/ha)	220,84 €	220,84 €	220,84 €	220,84 €	220,84 €

**RESUMEN DE UNIDADES**

Cód	GRUPO DE PAGO	Sup. Dec. Admisible (ha)	Sup. Comprometida (ha)	Sup. ajustada compromiso (1) (ha)	% sobredec.	Sup. Propuesta (ha)	Importe Declarado	Importe Topado	Importe Propuesto	Importe tras sobredec.
432	FRUTALES SECANO	26,63		26,63	0,00	26,63	5.758,47	5.758,47	5.758,47	5.758,47
433	FRUTALES REGADÍO	0,95		0,95	0,00	0,95	332,18	332,18	332,18	332,18
<b>TOTAL</b>		27,58	27,58	27,58		27,58	6.090,65	6.090,65	6.090,65	6.090,65

**APLICACIÓN DE REDUCCIONES Y PENALIZACIONES**

GRUPO DE PAGO	Importe Calculado	Importe pre-reduc.	Criterios de subvencionabilidad y compromisos	Presentación tardía	Omisión declaración	Condicionalidad	IMPORTE (Euros)	
							PROPUESTO	PROPUESTO
FRUTALES REGADÍO	332,18	332,18	0,00	0,00	0,00	0,00		332,18
FRUTALES SECANO	5.758,47	5.758,47	0,00	0,00	0,00	0,00		5.758,47
<b>TOTAL</b>	6.090,65	6.090,65						6.090,65

**RESUMEN DE PAGOS**

PROPUESTO	IMPORTE ( Euros )			
	PROPUESTO	FEADER (Eje 2)	MAPA	CAPADR
PROPUESTO	6.090,65	5.177,05	597,50	316,10

**RECINTOS PROPUESTOS**

REF.	REFERENCIA SIGPAC	CULTIVO DESCRIPCIÓN CULTIVO	S/R G.PAGO	PEND. MEDIA (%)	SUP. DEC. ADMISIBLE (ha)	SUP. COMPROM. (ha)	SUP. AJUSTADA COMPROM. (1) (ha)	SUP. CONV. SIGPAC (ha)	SUP. CERTIF. (ha)	SUP. CAMPO (ha)	SUP. CAMPO DETER. CULT. DECLARADO (ha)	SUP. DEC. REDUCIDA (ha)	SUP. PROPUESTA (ha)
-725291	04-099-034-00053-001	104020 ALMENDROS-GUARA	S	432	14,90	2,14	2,14	2,14	2,14			2,14	2,14
170000005631254	04-099-034-00207-001	104020 ALMENDROS-GUARA	S	432	10,40	2,82	2,82	2,82	2,82			2,82	2,82
170000005631255	04-099-035-00626-022	104020 ALMENDROS-GUARA	S	432	7,90	0,18	0,18	0,18	0,18			0,18	0,18
170000005631256	04-099-034-00055-001	104020 ALMENDROS-GUARA	S	432	9,50	1,55	1,55	1,55	1,55			1,55	1,55
170000005631257	04-099-034-00189-002	104020 ALMENDROS-GUARA	S	432	7,40	2,00	2,00	2,00	2,00			2,00	2,00
170000005631258	04-099-034-00055-004	104020 ALMENDROS-GUARA	S	432	7,30	0,24	0,24	0,24	0,24			0,24	0,24
170000005631259	04-099-035-00626-021	104020 ALMENDROS-GUARA	S	432	7,80	0,21	0,21	0,21	0,21			0,21	0,21
170000005631263	04-099-034-00062-001	104020 ALMENDROS-GUARA	S	432	4,90	0,08	0,08	0,08	0,08			0,08	0,08
170000005631264	04-099-035-00231-001	104020 ALMENDROS-GUARA	S	432	10,50	1,90	1,90	1,90	1,90			1,90	1,90
170000005631265	04-099-035-00551-001	104020 ALMENDROS-GUARA	S	432	12,70	1,67	1,67	1,67	1,67			1,67	1,67
170000005631266	04-099-035-00551-009	104008 ALMENDROS-CONSTANTI	S	432	11,60	1,03	1,03	1,03	1,03			1,03	1,03
170000005631267	04-099-035-00553-001	104008 ALMENDROS-CONSTANTI	S	432	13,40	0,80	0,80	0,80	0,80			0,80	0,80
170000005631268	04-099-035-00554-001	104020 ALMENDROS-GUARA	S	432	10,50	1,34	1,34	1,34	1,34			1,34	1,34
170000005631269	04-099-035-00557-002	104020 ALMENDROS-GUARA	S	432	8,50	0,52	0,52	0,52	0,52			0,52	0,52
170000005631270	04-099-035-00557-005	104020 ALMENDROS-GUARA	S	432	16,40	0,13	0,13	0,13	0,13			0,13	0,13
170000005631271	04-099-035-00558-004	104020 ALMENDROS-GUARA	S	432	11,10	0,72	0,72	0,72	0,72			0,72	0,72
170000005631272	04-099-035-00626-019	104020 ALMENDROS-GUARA	S	432	7,00	0,23	0,23	0,23	0,23			0,23	0,23
170000005631273	04-099-035-00555-001	104008 ALMENDROS-CONSTANTI	S	432	12,20	0,28	0,28	0,28	0,28			0,28	0,28
170000005631274	04-099-035-00556-001	104020 ALMENDROS-GUARA	S	432	14,30	0,09	0,09	0,09	0,09			0,09	0,09
170000005631275	04-099-034-00067-001	104020 ALMENDROS-GUARA	S	432	16,90	0,06	0,06	0,06	0,06			0,06	0,06
170000005631277	04-099-035-00003-003	104020 ALMENDROS-GUARA	S	432	6,00	0,25	0,25	0,25	0,25			0,25	0,25
170000005631278	04-099-034-00206-001	104020 ALMENDROS-GUARA	S	432	19,30	1,92	1,92	1,92	1,92			1,92	1,92
170000005631279	04-099-034-00213-001	104020 ALMENDROS-GUARA	S	432	12,50	2,39	2,39	2,39	2,39			2,39	2,39
170000005631280	04-099-035-00002-001	104020 ALMENDROS-GUARA	S	432	10,30	0,20	0,20	0,20	0,20			0,20	0,20
170000005631281	04-099-034-00187-001	104020 ALMENDROS-GUARA	S	432	10,90	0,58	0,58	0,58	0,58			0,58	0,58
170000005631282	04-099-034-00191-006	104020 ALMENDROS-GUARA	S	432	10,20	0,30	0,30	0,30	0,30			0,30	0,30
170000005631283	04-099-034-00191-009	104020 ALMENDROS-GUARA	S	432	7,90	0,17	0,17	0,17	0,17			0,17	0,17
170000005631284	04-099-034-00161-001	104020 ALMENDROS-GUARA	S	432	21,80	0,22	0,22	0,22	0,22			0,22	0,22
170000005631285	04-099-034-00155-001	104020 ALMENDROS-GUARA	S	432	13,90	2,61	2,61	2,61	2,61			2,61	2,61
170000005631260	04-099-035-00555-002	104020 ALMENDROS-GUARA	R	433	9,90	0,43	0,43	0,43	0,43			0,43	0,43
170000005631261	04-099-035-00557-004	104020 ALMENDROS-GUARA	R	433	7,80	0,21	0,21	0,21	0,21			0,21	0,21
170000005631262	04-099-035-00557-006	104020 ALMENDROS-GUARA	R	433	4,50	0,21	0,21	0,21	0,21			0,21	0,21
170000005631276	04-099-035-00552-002	104008 ALMENDROS-CONSTANTI	R	433	5,90	0,10	0,10	0,10	0,10			0,10	0,10

(1) Superficie declarada admisible ajustada con la superficie comprometida.  
(2) Factor de penalización valorando el alcance para el tipo de compromiso.

Puede verificar la integridad de una copia de este documento mediante la lectura del código QR adjunto o mediante el acceso a la dirección <a href="https://ws050.juntadeandalucia.es/verificarFirma">https://ws050.juntadeandalucia.es/verificarFirma</a> indicando el código de VERIFICACIÓN					
FIRMADO POR	JUAN JOSE SOLER GARCIA		FECHA		03/07/2024
	ROCIO GUIJARRO MILLAN				
VERIFICACIÓN	Pk2jmGcJWUB3686MPKY7GEXJCD3GC4		PÁGINA		148/2334





**INCIDENCIAS**

**INCIDENCIA DESCRIPCIÓN**

- 4272 Verifica que las líneas de declaración de las Solicitudes Únicas no tienen solapes con la capa de Retroactividad Gráfica (ambas de la misma campaña) a nivel de expediente/línea de declaración gráfica de la solicitud.  
Ref:-999731 Recinto:04-099-035-00626-00026 Cultivo: - Agregado de la referencia del recinto.:0 Zona de la referencia del recinto.:0 Superficie solapada.:0.02 Id. Incid.:95946738
- 100400 Recinto con cultivo, variedad, régimen de explotación o uso Siggac no compatible con la operación solicitada ( Anexo IV.I Cultivos y variedades elegibles para las Intervenciones. Orden de 28 de marzo de 2023 ).  
Ref:7516932 Recinto:04-099-035-00626-00006 Cultivo:104020 ALMENDROS-GUARA Secano Uso:IM
- 100402 Recinto solicitado no forma parte de ningún organismo de control autorizado para la producción ecológica en Andalucía o fecha de inscripción posterior al plazo establecido ( Anexo I. Criterios de Subvencionabilidad. Orden 28 de marzo de 2023 ).  
Ref:-999730 Recinto:04-099-035-00551-00012 Cultivo:8000 AVENA-SIN VARIEDAD Secano  
Ref:1700000005631242 Recinto:04-099-035-00552-00001 Cultivo:104008 ALMENDROS-CONSTANTI Regadío  
Ref:7516932 Recinto:04-099-035-00626-00006 Cultivo:104020 ALMENDROS-GUARA Secano  
Ref:-999731 Recinto:04-099-035-00626-00026 Cultivo:104020 ALMENDROS-GUARA Secano
- 100424 Solicita recinto que no está comprometido para la operación.  
Ref:-999730 Recinto:04-099-035-00551-00012 Cultivo:8000 AVENA-SIN VARIEDAD Secano  
Ref:1700000005631242 Recinto:04-099-035-00552-00001 Cultivo:104008 ALMENDROS-CONSTANTI Regadío  
Ref:7516932 Recinto:04-099-035-00626-00006 Cultivo:104020 ALMENDROS-GUARA Secano  
Ref:-999731 Recinto:04-099-035-00626-00026 Cultivo:104020 ALMENDROS-GUARA Secano

(1) Superficie declarada admisible ajustada con la superficie comprometida.  
(2) Factor de penalización valorando el alcance para el tipo de compromiso.

Puede verificar la integridad de una copia de este documento mediante la lectura del código QR adjunto o mediante el acceso a la dirección <https://ws050.juntadeandalucia.es/verificarFirma> indicando el código de VERIFICACIÓN

FIRMADO POR	JUAN JOSE SOLER GARCIA	FECHA	03/07/2024	
	ROCIO GUIJARRO MILLAN			
VERIFICACIÓN	Pk2jmGCJWUB3686MPKY7GEXJCD3GC4	PÁGINA	149/2334	



<u>APELLIDOS Y NOMBRE / RAZÓN SOCIAL</u>	<u>NIF</u>	<u>EXPEDIENTE</u>	<u>ANUALIDAD DE PAGO</u>
BELMONTE CARMONA PEDRO JESUS	****5524*	1259880	1ª

**IMPORTE POR ANUALIDAD**

	2023	2024	2025	2026	2027
IMPORTE MÁXIMO SUBVENCIONABLE	296,01 €	296,01 €	296,01 €	296,01 €	296,01 €
IMPORTE MEDIO DE TRANSFERENCIA (€/ha)	253,00 €	253,00 €	253,00 €	253,00 €	253,00 €

**RESUMEN DE UNIDADES**

Cód	GRUPO DE PAGO	Sup. Dec. Admisible (ha)	Sup. Comprometida (ha)	Sup. ajustada compromiso (1) (ha)	% sobredec.	Sup. Propuesta (ha)	Importe Declarado	Importe Topado	Importe Propuesto	Importe tras sobredec.
430	HORTÍCOLAS	1,17		1,17	0,00	1,17	296,01	296,01	296,01	296,01
<b>TOTAL</b>		1,17	1,17	1,17		1,17	296,01	296,01	296,01	296,01

**APLICACIÓN DE REDUCCIONES Y PENALIZACIONES**

GRUPO DE PAGO	Importe Calculado	Importe prereduc.	Criterios de subvencionabilidad y compromisos	Presentación tardía	Omisión declaración	Condicionalidad	IMPORTE (Euros) PROPUESTO
HORTÍCOLAS	296,01	296,01	0,00	0,00	0,00	0,00	296,01
<b>TOTAL</b>	296,01	296,01					296,01

**RESUMEN DE PAGOS**

	IMPORTE ( Euros )		
	PROPUESTO	FEADER (Eje 2)	MAPA
PROPUESTO	296,01	251,61	29,04
			CAPADR 15,36

**RECINTOS PROPUESTOS**

REF.	REFERENCIA SIGPAC	CULTIVO	DESCRIPCIÓN CULTIVO	S/R	G.PAGO	PEND. MEDIA (%)	SUP. DEC. ADMISIBLE (ha)	SUP. COMPROM. (ha)	SUP. AJUSTADA COMPROM. (1) (ha)	SUP. CONV. SIGPAC (ha)	SUP. CERTIE. (ha)	SUP. CAMPO (ha)	SUP. CAMPO DETER. CULT. DECLARADO (ha)	SUP. DEC. REDUCIDA (ha)	SUP. PROPUESTA (ha)
5262592	04-066-197-00065-002	197000	TOMATE-SIN VARIEDAD	R	430	18,20	0,19	0,19	0,19		0,19			0,19	0,19
5262594	04-066-197-00066-001	197000	TOMATE-SIN VARIEDAD	R	430	5,00	0,98	0,98	0,98		0,98			0,98	0,98

(1) Superficie declarada admisible ajustada con la superficie comprometida.  
 (2) Factor de penalización valorando el alcance para el tipo de compromiso.

Puede verificar la integridad de una copia de este documento mediante la lectura del código QR adjunto o mediante el acceso a la dirección <https://ws050.juntadeandalucia.es/verificarFirma> indicando el código de VERIFICACIÓN

FIRMADO POR	JUAN JOSE SOLER GARCIA	FECHA	03/07/2024	
	ROCIO GUIJARRO MILLAN			
VERIFICACIÓN	Pk2jmGCJWUB3686MPKY7GEXJCD3GC4	PÁGINA	150/2334	



**APELLIDOS Y NOMBRE / RAZÓN SOCIAL** BELMONTE JIMENEZ ANA MARIA  
**NIF** \*\*\*\*2223\*  
**EXPEDIENTE** 1177935  
**ANUALIDAD DE PAGO** 1ª

**IMPORTE POR ANUALIDAD**

	2023	2024	2025	2026	2027
IMPORTE MÁXIMO SUBVENCIONABLE	1.284,47 €	1.284,47 €	1.284,47 €	1.284,47 €	1.284,47 €
IMPORTE MEDIO DE TRANSFERENCIA (€/ha)	216,24 €	216,24 €	216,24 €	216,24 €	216,24 €

**RESUMEN DE UNIDADES**

Cód	GRUPO DE PAGO	Sup. Dec. Admisible (ha)	Sup. Comprometida (ha)	Sup. ajustada compromiso (I) (ha)	% sobredec.	Sup. Propuesta (ha)	Importe Declarado	Importe Topado	Importe Propuesto	Importe tras sobredec.
432	FRUTALES SECANO	5,94		5,94	0,00	5,94	1.284,47	1.284,47	1.284,47	1.284,47
<b>TOTAL</b>		5,94	5,94	5,94		5,94	1.284,47	1.284,47	1.284,47	1.284,47

**APLICACIÓN DE REDUCCIONES Y PENALIZACIONES**

GRUPO DE PAGO	Importe Calculado	Importe prerreduc.	Criterios de subvencionabilidad y compromisos	Presentación tardía	Omisión declaración	Condicionabilidad	IMPORTE (Euros) PROPUESTO
FRUTALES SECANO	1.284,47	1.284,47	0,00	0,00	2,00	0,00	1.258,78
<b>TOTAL</b>	1.284,47	1.284,47					1.258,78

**RESUMEN DE PAGOS**

	IMPORTE ( Euros )			
	PROPUESTO	FEADER (Eje 2)	MAPA	CAPADR
PROPUESTO	1.258,78	1.069,96	123,49	65,33

**RECINTOS PROPUESTOS**

REF.	REFERENCIA SIGPAC	CULTIVO	DESCRIPCIÓN CULTIVO	S/R	G.PAGO	PEND. MEDIA (%)	SUP. DEC. ADMISIBLE (ha)	SUP. COMPROM. (ha)	SUP. AJUSTADA COMPROM. (I) (ha)	SUP. CONV. SIGPAC (ha)	SUP. CERTIE (ha)	SUP. CAMPO (ha)	SUP. CAMPO DETER. CULT. DECLARADO (ha)	SUP. DEC. REDUCIDA (ha)	SUP. PROPUESTA (ha)
170000005012964	04-006-001-00136-001	104007	ALMENDROS-COMUNA	S	432	14,80	0,26	0,26	0,26		0,26			0,26	0,26
170000005012965	04-006-004-00034-008	104007	ALMENDROS-COMUNA	S	432	31,90	0,59	0,59	0,59		0,59			0,59	0,59
170000005012966	04-006-001-00137-004	104007	ALMENDROS-COMUNA	S	432	27,30	0,90	0,90	0,90		0,90			0,90	0,90
170000005012967	04-006-001-00137-001	104007	ALMENDROS-COMUNA	S	432	34,90	1,52	1,52	1,52		1,52			1,52	1,52
170000005012968	04-006-001-00240-001	104007	ALMENDROS-COMUNA	S	432	32,70	0,85	0,85	0,85		0,85			0,85	0,85
170000005012969	04-006-001-00137-007	104007	ALMENDROS-COMUNA	S	432	36,70	0,18	0,18	0,18		0,18			0,18	0,18
170000005012970	04-006-001-00240-002	104007	ALMENDROS-COMUNA	S	432	32,40	1,52	1,52	1,52		1,52			1,52	1,52
170000005012972	04-006-004-00034-007	104007	ALMENDROS-COMUNA	S	432	29,30	0,12	0,12	0,12		0,12			0,12	0,12

**INCIDENCIAS**

**INCIDENCIA DESCRIPCIÓN**

- 256 Solicitud con recintos no declarados en campaña actual con una reducción por omisión de superficie superior al 3%  
**CÓDIGO PARA EL PORCENTAJE DE REDUCCIÓN POR OMISIÓN QUE CORRESPONDE A LA SOLICITUD:2**
- 100402 Recinto solicitado no forma parte de ningún organismo de control autorizado para la producción ecológica en Andalucía o fecha de inscripción posterior al plazo establecido ( Anexo I. Criterios de Subvencionabilidad. Orden 28 de marzo de 2023 ).  
 Ref:4764869 Recinto:04-006-003-00163-00001 Cultivo:113000 OTROS FRUTALES-SIN VARIEDAD Regadío
- 100424 Solicita recinto que no está comprometido para la operación.  
 Ref:170000005012971 Recinto:04-006-003-00153-00001 Cultivo:104007 ALMENDROS-COMUNA Regadío  
 Ref:4764869 Recinto:04-006-003-00163-00001 Cultivo:113000 OTROS FRUTALES-SIN VARIEDAD Regadío

(1) Superficie declarada admisible ajustada con la superficie comprometida.  
 (2) Factor de penalización valorando el alcance para el tipo de compromiso.

Puede verificar la integridad de una copia de este documento mediante la lectura del código QR adjunto o mediante el acceso a la dirección <a href="https://ws050.juntadeandalucia.es/verificarFirma">https://ws050.juntadeandalucia.es/verificarFirma</a> indicando el código de VERIFICACIÓN				
FIRMADO POR	JUAN JOSE SOLER GARCIA	FECHA	03/07/2024	
	ROCIO GUIJARRO MILLAN			
VERIFICACIÓN	Pk2jmGCJWUB3686MPKY7GEXJCD3GC4	PÁGINA	151/2334	



**APELLIDOS Y NOMBRE / RAZÓN SOCIAL**

BELMONTE MARTINEZ ADRIAN

**NIF**

\*\*\*\*4836\*

**EXPEDIENTE**

1247270

**ANUALIDAD DE PAGO**

1ª

**IMPORTE POR ANUALIDAD**

	2023	2024	2025	2026	2027
IMPORTE MÁXIMO SUBVENCIONABLE	6.958,60 €	6.958,60 €	6.958,60 €	6.958,60 €	6.958,60 €
IMPORTE MEDIO DE TRANSFERENCIA (€/ha)	216,24 €	216,24 €	216,24 €	216,24 €	216,24 €

**RESUMEN DE UNIDADES**

Cód	GRUPO DE PAGO	Sup. Dec. Admisible (ha)	Sup. Comprometida (ha)	Sup. ajustada compromiso (I) (ha)	% sobredec.	Sup. Propuesta (ha)	Importe Declarado	Importe Topado	Importe Propuesto	Importe tras sobredec.
432	FRUTALES SECANO	32,18		32,18	0,00	32,18	6.958,60	6.958,60	6.958,60	6.958,60
<b>TOTAL</b>		32,18	32,18	32,18		32,18	6.958,60	6.958,60	6.958,60	6.958,60

**APLICACIÓN DE REDUCCIONES Y PENALIZACIONES**

GRUPO DE PAGO	Importe Calculado	Importe prerreduc.	Criterios de subvencionabilidad y compromisos	Presentación tardía	Omisión declaración	Condicionabilidad	IMPORTE (Euros) PROPUESTO
FRUTALES SECANO	6.958,60	6.958,60	0,00	0,00	0,00	0,00	6.958,60
<b>TOTAL</b>	6.958,60	6.958,60					6.958,60

**RESUMEN DE PAGOS**

	IMPORTE (Euros)			
	PROPUESTO	FEADER (Eje 2)	MAPA	CAPADR
PROPUESTO	6.958,60	5.914,81	682,64	361,15

**RECINTOS PROPUESTOS**

REF.	REFERENCIA SIGPAC	CULTIVO	DESCRIPCIÓN CULTIVO	S/R	G.PAGO	PEND. MEDIA (€)	SUP. DEC. ADMISIBLE (ha)	SUP. COMPROM. (ha)	SUP. AJUSTADA COMPROM. (I) (ha)	SUP. CONV. SIGPAC (ha)	SUP. CERTIE (ha)	SUP. CAMPO (ha)	SUP. CAMPO DETER. CULT. DECLARADO (ha)	SUP. DEC. REDUCIDA (ha)	SUP. PROPUESTA (ha)
-1001346	04-063-046-00223-011	104020	ALMENDROS-GUARA	S	432	5,40	0,03	0,03	0,03		0,03			0,03	0,03
-1001345	04-063-046-00223-011	104020	ALMENDROS-GUARA	S	432	5,40	0,10	0,10	0,10		0,10			0,10	0,10
-780996	04-098-036-06000-032	104020	ALMENDROS-GUARA	S	432	14,20	0,08	0,08	0,08		0,08			0,08	0,08
4633928	04-063-010-00073-001	104020	ALMENDROS-GUARA	S	432	20,80	1,58	1,58	1,58		1,58			1,58	1,58
4633936	04-063-010-00073-002	104020	ALMENDROS-GUARA	S	432	26,20	4,41	4,41	4,41		4,41			4,41	4,41
4633953	04-098-036-00187-001	104020	ALMENDROS-GUARA	S	432	16,20	1,59	1,59	1,59		1,59			1,59	1,59
4633956	04-098-036-00187-003	104020	ALMENDROS-GUARA	S	432	12,30	0,21	0,21	0,21		0,21			0,21	0,21
4634138	04-098-036-00188-001	104020	ALMENDROS-GUARA	S	432	31,00	0,70	0,70	0,70		0,70			0,70	0,70
4634139	04-098-036-00190-001	104020	ALMENDROS-GUARA	S	432	17,70	2,34	2,34	2,34		2,34			2,34	2,34
4634142	04-098-036-00190-006	104020	ALMENDROS-GUARA	S	432	10,70	0,08	0,08	0,08		0,08			0,08	0,08
4634143	04-098-036-00194-001	104020	ALMENDROS-GUARA	S	432	15,20	0,18	0,18	0,18		0,18			0,18	0,18
4634145	04-098-036-00195-004	104020	ALMENDROS-GUARA	S	432	11,80	0,25	0,25	0,25		0,25			0,25	0,25
4634146	04-098-036-00196-002	104020	ALMENDROS-GUARA	S	432	15,90	0,53	0,53	0,53		0,53			0,53	0,53
4634147	04-098-036-00197-001	104020	ALMENDROS-GUARA	S	432	14,00	0,22	0,22	0,22		0,22			0,22	0,22
4634228	04-063-049-00159-001	104020	ALMENDROS-GUARA	S	432	7,20	0,94	0,94	0,94		0,94			0,94	0,94
4634229	04-063-013-00094-001	104020	ALMENDROS-GUARA	S	432	8,10	6,07	6,07	6,07		6,07			6,07	6,07
4634232	04-063-049-00216-001	104020	ALMENDROS-GUARA	S	432	5,40	0,11	0,11	0,11		0,11			0,11	0,11
4634233	04-063-013-00203-006	104020	ALMENDROS-GUARA	S	432	14,30	1,05	1,05	1,05		1,05			1,05	1,05
4634234	04-063-049-00207-001	104020	ALMENDROS-GUARA	S	432	5,60	0,15	0,15	0,15		0,15			0,15	0,15
4634236	04-063-046-00223-004	104020	ALMENDROS-GUARA	S	432	15,30	0,29	0,29	0,29		0,29			0,29	0,29
4634239	04-063-049-00289-002	104020	ALMENDROS-GUARA	S	432	3,00	2,14	2,14	2,14		2,14			2,14	2,14
4634242	04-063-046-00223-013	104020	ALMENDROS-GUARA	S	432	2,70	0,01	0,01	0,01		0,01			0,01	0,01
4634244	04-063-049-00290-001	104020	ALMENDROS-GUARA	S	432	4,20	1,34	1,34	1,34		1,34			1,34	1,34
4634245	04-063-013-00076-003	104020	ALMENDROS-GUARA	S	432	20,60	0,34	0,34	0,34		0,34			0,34	0,34
4634248	04-063-046-00223-011	104020	ALMENDROS-GUARA	S	432	5,40	0,20	0,20	0,20		0,20			0,20	0,20
1700000006962342	18-149-015-00131-001	104020	ALMENDROS-GUARA	S	432	3,00	7,24	7,24	7,24		7,24			7,24	7,24

(1) Superficie declarada admisible ajustada con la superficie comprometida.  
(2) Factor de penalización valorando el alcance para el tipo de compromiso.

Puede verificar la integridad de una copia de este documento mediante la lectura del código QR adjunto o mediante el acceso a la dirección <https://ws050.juntadeandalucia.es/verificarFirma> indicando el código de VERIFICACIÓN

FIRMADO POR	JUAN JOSE SOLER GARCIA	FECHA	03/07/2024	
	ROCIO GUIJARRO MILLAN			
VERIFICACIÓN	Pk2jmGCJWUB3686MPKY7GEXJCD3GC4	PÁGINA	152/2334	



**INCIDENCIAS**

**INCIDENCIA DESCRIPCIÓN**

242	Recinto pendiente de acreditación de titularidad. Ref:6951132 Recinto:04-063-010-00139-00002 Cultivo:104020 ALMENDROS-GUARA Secano Ref:4634237 Recinto:04-063-049-00287-00001 Cultivo:104020 ALMENDROS-GUARA Secano Ref:4634240 Recinto:04-063-049-00287-00002 Cultivo:104020 ALMENDROS-GUARA Secano
100424	Solicita recinto que no está comprometido para la operación. Ref:6951132 Recinto:04-063-010-00139-00002 Cultivo:104020 ALMENDROS-GUARA Secano Ref:4634237 Recinto:04-063-049-00287-00001 Cultivo:104020 ALMENDROS-GUARA Secano Ref:4634240 Recinto:04-063-049-00287-00002 Cultivo:104020 ALMENDROS-GUARA Secano

(1) Superficie declarada admisible ajustada con la superficie comprometida.  
(2) Factor de penalización valorando el alcance para el tipo de compromiso.

Puede verificar la integridad de una copia de este documento mediante la lectura del código QR adjunto o mediante el acceso a la dirección <https://ws050.juntadeandalucia.es/verificarFirma> indicando el código de VERIFICACIÓN

FIRMADO POR	JUAN JOSE SOLER GARCIA	FECHA	03/07/2024	
	ROCIO GUIJARRO MILLAN			
VERIFICACIÓN	Pk2jmGCJWUB3686MPKY7GEXJCD3GC4	PÁGINA	153/2334	



**APELLIDOS Y NOMBRE / RAZÓN SOCIAL**

BELMONTE MARTINEZ AMALIA

**NIF**  
\*\*\*2632\*

**EXPEDIENTE**  
1119637

**ANUALIDAD DE PAGO**  
1ª

**IMPORTE POR ANUALIDAD**

	2023	2024	2025	2026	2027
IMPORTE MÁXIMO SUBVENCIONABLE	2.486,76 €	2.486,76 €	2.486,76 €	2.486,76 €	2.486,76 €
IMPORTE MEDIO DE TRANSFERENCIA (€/ha)	216,24 €	216,24 €	216,24 €	216,24 €	216,24 €

**RESUMEN DE UNIDADES**

Cód	GRUPO DE PAGO	Sup. Dec. Admisible (ha)	Sup. Comprometida (ha)	Sup. ajustada compromiso (I) (ha)	% sobredec.	Sup. Propuesta (ha)	Importe Declarado	Importe Topado	Importe Propuesto	Importe tras sobredec.
432	FRUTALES SECANO	11,50		11,50	0,00	11,50	2.486,76	2.486,76	2.486,76	2.486,76
<b>TOTAL</b>		11,50	11,50	11,50		11,50	2.486,76	2.486,76	2.486,76	2.486,76

**APLICACIÓN DE REDUCCIONES Y PENALIZACIONES**

GRUPO DE PAGO	Importe Calculado	Importe prereduc.	Criterios de subvencionabilidad y compromisos	Presentación tardía	Omisión declaración	Condicionalidad	IMPORTE (Euros) PROPUESTO
FRUTALES SECANO	2.486,76	2.486,76	0,00	0,00	0,00	0,00	2.486,76
<b>TOTAL</b>	2.486,76	2.486,76					2.486,76

**RESUMEN DE PAGOS**

	IMPORTE (Euros)			
	PROPUESTO	FEADER (Eje 2)	MAPA	CAPADR
PROPUESTO	2.486,76	2.113,75	243,95	129,06

**RECINTOS PROPUESTOS**

REF.	REFERENCIA SIGPAC	CULTIVO DESCRIPCIÓN CULTIVO	S/R	G.PAGO	PEND. MEDIA (%)	SUP. DEC. ADMISIBLE (ha)	SUP. COMPROM. (ha)	SUP. AJUSTADA COMPROM. (I) (ha)	SUP. CONV. SIGPAC (ha)	SUP. CERTIE. (ha)	SUP. CAMPO (ha)	SUP. CAMPO DETER. CULT. DECLARADO (ha)	SUP. DEC. REDUCIDA (ha)	SUP. PROPUESTA (ha)
1700000002924410	04-063-046-00097-001	104024 ALMENDROS-MARCONA	S	432	24,80	0,70	0,70	0,70		0,70			0,70	0,70
1700000002924411	04-063-047-00015-001	104020 ALMENDROS-GUARA	S	432	18,40	1,32	1,32	1,32		1,32			1,32	1,32
1700000002924412	04-063-047-00016-001	104024 ALMENDROS-MARCONA	S	432	7,80	0,22	0,22	0,22		0,22			0,22	0,22
1700000002924413	04-063-047-00023-001	104024 ALMENDROS-MARCONA	S	432	26,20	3,12	3,12	3,12		3,12			3,12	3,12
1700000002924414	04-063-047-00022-001	104020 ALMENDROS-GUARA	S	432	14,20	1,55	1,55	1,55		1,55			1,55	1,55
1700000002924415	04-063-048-00216-001	104024 ALMENDROS-MARCONA	S	432	20,40	4,23	4,23	4,23		4,23			4,23	4,23
1700000002924416	04-063-047-00031-001	104007 ALMENDROS-COMUNA	S	432	20,10	0,36	0,36	0,36		0,36			0,36	0,36

(1) Superficie declarada admisible ajustada con la superficie comprometida.  
(2) Factor de penalización valorando el alcance para el tipo de compromiso.

Puede verificar la integridad de una copia de este documento mediante la lectura del código QR adjunto o mediante el acceso a la dirección <https://ws050.juntadeandalucia.es/verificarFirma> indicando el código de VERIFICACIÓN

FIRMADO POR	JUAN JOSE SOLER GARCIA	FECHA	03/07/2024	
	ROCIO GUIJARRO MILLAN			
VERIFICACIÓN	Pk2jmGCJWUB3686MPKY7GEXJCD3GC4	PÁGINA	154/2334	



**APELLIDOS Y NOMBRE / RAZÓN SOCIAL**

BELMONTE MARTINEZ ANTONIA

**NIF**  
\*\*\*0402\*

**EXPEDIENTE**  
1258023

**ANUALIDAD DE PAGO**  
1ª

**IMPORTE POR ANUALIDAD**

	2023	2024	2025	2026	2027
IMPORTE MÁXIMO SUBVENCIONABLE	1.985,08 €	1.985,08 €	1.985,08 €	1.985,08 €	1.985,08 €
IMPORTE MEDIO DE TRANSFERENCIA (€/ha)	216,24 €	216,24 €	216,24 €	216,24 €	216,24 €

**RESUMEN DE UNIDADES**

Cód	GRUPO DE PAGO	Sup. Dec. Admisible (ha)	Sup. Comprometida (ha)	Sup. ajustada compromiso (1) (ha)	% sobredec.	Sup. Propuesta (ha)	Importe Declarado	Importe Topado	Importe Propuesto	Importe tras sobredec.
432	FRUTALES SECANO	9,18		9,18	0,00	9,18	1.985,08	1.985,08	1.985,08	1.985,08
<b>TOTAL</b>		9,18	9,18	9,18		9,18	1.985,08	1.985,08	1.985,08	1.985,08

**APLICACIÓN DE REDUCCIONES Y PENALIZACIONES**

GRUPO DE PAGO	Importe Calculado	Importe prereduc.	Importe subvencionabilidad y compromisos	Presentación tardía	Omisión declaración	Condicionalidad	IMPORTE (Euros) PROPUESTO
FRUTALES SECANO	1.985,08	1.985,08	0,00	0,00	0,00	0,00	1.985,08
<b>TOTAL</b>	1.985,08	1.985,08					1.985,08

**RESUMEN DE PAGOS**

	IMPORTE (Euros)			
	PROPUESTO	FEADER (Eje 2)	MAPA	CAPADR
PROPUESTO	1.985,08	1.687,32	194,74	103,02

**RECINTOS PROPUESTOS**

REF.	REFERENCIA SIGPAC	CULTIVO DESCRIPCIÓN CULTIVO	S/R	G.PAGO	PEND. MEDIA (%)	SUP. DEC. ADMISIBLE (ha)	SUP. COMPROM. (ha)	SUP. AJUSTADA COMPR.(1) (ha)	SUP. CONV. SIGPAC (ha)	SUP. CERTIE. (ha)	SUP. CAMPO (ha)	SUP. CAMPO DETER. CULT. DECLARADO (ha)	SUP. DEC. REDUCIDA (ha)	SUP. PROPUESTA (ha)
5233309	04-063-042-00010-001	104057	S	432	11,60	0,21	0,21	0,21		0,21			0,21	0,21
5233310	04-063-042-00010-002	104057	S	432	8,20	0,51	0,51	0,51		0,51			0,51	0,51
1700000003048127	04-063-042-00001-003	104057	S	432	10,50	0,13	0,13	0,13		0,13			0,13	0,13
1700000003048128	04-063-009-00022-001	104024	S	432	17,30	1,53	1,53	1,53		1,53			1,53	1,53
1700000003048129	04-063-040-00240-001	104057	S	432	13,00	0,60	0,60	0,60		0,60			0,60	0,60
1700000003048130	04-063-040-00241-001	104057	S	432	13,10	0,48	0,48	0,48		0,48			0,48	0,48
1700000003048131	04-063-042-00001-002	104057	S	432	9,30	0,55	0,55	0,55		0,55			0,55	0,55
1700000003048132	04-063-044-00012-001	104022	S	432	6,70	2,53	2,53	2,53		2,53			2,53	2,53
1700000003048133	04-063-013-00047-001	104024	S	432	11,70	1,00	1,00	1,00		1,00			1,00	1,00
1700000003048134	04-063-013-00044-001	104024	S	432	12,20	0,32	0,32	0,32		0,32			0,32	0,32
1700000003048135	04-063-047-00021-001	104024	S	432	17,20	0,35	0,35	0,35		0,35			0,35	0,35
1700000003048136	04-063-046-00092-001	104024	S	432	29,20	0,30	0,30	0,30		0,30			0,30	0,30
1700000003048137	04-063-046-00093-001	104024	S	432	28,90	0,21	0,21	0,21		0,21			0,21	0,21
1700000003048138	04-063-044-00033-004	104024	S	432	10,10	0,46	0,46	0,46		0,46			0,46	0,46

(1) Superficie declarada admisible ajustada con la superficie comprometida.  
(2) Factor de penalización valorando el alcance para el tipo de compromiso.

Puede verificar la integridad de una copia de este documento mediante la lectura del código QR adjunto o mediante el acceso a la dirección <https://ws050.juntadeandalucia.es/verificarFirma> indicando el código de VERIFICACIÓN

FIRMADO POR	JUAN JOSE SOLER GARCIA	FECHA	03/07/2024	
	ROCIO GUIJARRO MILLAN			
VERIFICACIÓN	Pk2jmGCJWUB3686MPKY7GEXJCD3GC4	PÁGINA	155/2334	



**INCIDENCIAS**

**INCIDENCIA DESCRIPCIÓN**

- 100422 Recinto declarado por error para una operación de la 6503, que se ha corregido de oficio desmarcando la operación incorrecta, de acuerdo con la fecha de inscripción del recinto en la producción ecológica.  
 Ref:170000003048128 Recinto:04-063-009-00022-00001 Cultivo:104024 ALMENDROS-MARCONA Secano  
 Ref:170000003048134 Recinto:04-063-013-00044-00001 Cultivo:104024 ALMENDROS-MARCONA Secano  
 Ref:170000003048133 Recinto:04-063-013-00047-00001 Cultivo:104024 ALMENDROS-MARCONA Secano  
 Ref:170000003048129 Recinto:04-063-040-00240-00001 Cultivo:104057 ALMENDROS-AVIJOR Secano  
 Ref:170000003048130 Recinto:04-063-040-00241-00001 Cultivo:104057 ALMENDROS-AVIJOR Secano  
 Ref:170000003048131 Recinto:04-063-042-00001-00002 Cultivo:104057 ALMENDROS-AVIJOR Secano  
 Ref:170000003048127 Recinto:04-063-042-00001-00003 Cultivo:104057 ALMENDROS-AVIJOR Secano  
 Ref:5233309 Recinto:04-063-042-00010-00001 Cultivo:104057 ALMENDROS-AVIJOR Secano  
 Ref:5233310 Recinto:04-063-042-00010-00002 Cultivo:104057 ALMENDROS-AVIJOR Secano  
 Ref:170000003048132 Recinto:04-063-044-00012-00001 Cultivo:104022 ALMENDROS-LARGUETA Secano  
 Ref:170000003048138 Recinto:04-063-044-00033-00004 Cultivo:104024 ALMENDROS-MARCONA Secano  
 Ref:170000003048136 Recinto:04-063-046-00092-00001 Cultivo:104024 ALMENDROS-MARCONA Secano  
 Ref:170000003048137 Recinto:04-063-046-00093-00001 Cultivo:104024 ALMENDROS-MARCONA Secano  
 Ref:170000003048135 Recinto:04-063-047-00021-00001 Cultivo:104024 ALMENDROS-MARCONA Secano

(1) Superficie declarada admisible ajustada con la superficie comprometida.  
(2) Factor de penalización valorando el alcance para el tipo de compromiso.

Puede verificar la integridad de una copia de este documento mediante la lectura del código QR adjunto o mediante el acceso a la dirección <https://ws050.juntadeandalucia.es/verificarFirma> indicando el código de VERIFICACIÓN

FIRMADO POR	JUAN JOSE SOLER GARCIA	FECHA	03/07/2024	
	ROCIO GUIJARRO MILLAN			
VERIFICACIÓN	Pk2jmGCJWUB3686MPKY7GEXJCD3GC4	PÁGINA	156/2334	





**APELLIDOS Y NOMBRE / RAZÓN SOCIAL** BELMONTE MARTINEZ JOSEFA  
**NIF** \*\*\*\*5849\*  
**EXPEDIENTE** 1039350  
**ANUALIDAD DE PAGO** 1ª

**IMPORTE POR ANUALIDAD**

	2023	2024	2025	2026	2027
IMPORTE MÁXIMO SUBVENCIONABLE	884,42 €	884,42 €	884,42 €	884,42 €	884,42 €
IMPORTE MEDIO DE TRANSFERENCIA (€/ha)	216,24 €	216,24 €	216,24 €	216,24 €	216,24 €

**RESUMEN DE UNIDADES**

Cód	GRUPO DE PAGO	Sup. Dec. Admisible (ha)	Sup. Comprometida (ha)	Sup. ajustada compromiso (1) (ha)	% sobredec.	Sup. Propuesta (ha)	Importe Declarado	Importe Topado	Importe Propuesto	Importe tras sobredec.
432	FRUTALES SECANO	4,09		4,09	0,00	4,09	884,42	884,42	884,42	884,42
<b>TOTAL</b>		4,09	4,09	4,09		4,09	884,42	884,42	884,42	884,42

**APLICACIÓN DE REDUCCIONES Y PENALIZACIONES**

GRUPO DE PAGO	Importe Calculado	Importe prereduc.	Criterios de subvencionabilidad y compromisos	Presentación tardía	Omisión declaración	Condicionalidad	IMPORTE (Euros) PROPUESTO
FRUTALES SECANO	884,42	884,42	0,00	0,00	0,00	0,00	884,42
<b>TOTAL</b>	884,42	884,42					884,42

**RESUMEN DE PAGOS**

	IMPORTE ( Euros )			
	PROPUESTO	FEADER (Eje 2)	MAPA	CAPADR
PROPUESTO	884,42	751,76	86,76	45,90

**RECINTOS PROPUESTOS**

REF.	REFERENCIA SIGPAC	CULTIVO	DESCRIPCIÓN CULTIVO	S/R	G.PAGO	PEND. MEDIA (%)	SUP. DEC. ADMISIBLE (ha)	SUP. COMPROM. (ha)	SUP. AJUSTADA COMPROM. (1) (ha)	SUP. CONV. SIGPAC (ha)	SUP. CERTIE. (ha)	SUP. CAMPO (ha)	SUP. CAMPO DETER. CULT. DECLARADO (ha)	SUP. DEC. REDUCIDA (ha)	SUP. PROPUESTA (ha)
1700000002669800	04-063-013-00049-001	104024	ALMENDROS-MARCONA	S	432	11,40	0,99	0,99	0,99		0,99			0,99	0,99
1700000002669801	04-063-044-00026-001	104024	ALMENDROS-MARCONA	S	432	9,50	3,10	3,10	3,10		3,10			3,10	3,10

(1) Superficie declarada admisible ajustada con la superficie comprometida.  
 (2) Factor de penalización valorando el alcance para el tipo de compromiso.

Puede verificar la integridad de una copia de este documento mediante la lectura del código QR adjunto o mediante el acceso a la dirección <https://ws050.juntadeandalucia.es/verificarFirma> indicando el código de VERIFICACIÓN

FIRMADO POR	JUAN JOSE SOLER GARCIA	FECHA	03/07/2024	
	ROCIO GUIJARRO MILLAN			
VERIFICACIÓN	Pk2jmGCJWUB3686MPKY7GEXJCD3GC4	PÁGINA	157/2334	



<u>APELLIDOS Y NOMBRE / RAZÓN SOCIAL</u>	<u>NIF</u>	<u>EXPEDIENTE</u>	<u>ANUALIDAD DE PAGO</u>
BELMONTE MENDEZ FRANCISCO SALVADOR	***0828*	1243624	1ª

**IMPORTE POR ANUALIDAD**

	2023	2024	2025	2026	2027
IMPORTE MÁXIMO SUBVENCIONABLE	715,99 €	715,99 €	715,99 €	715,99 €	715,99 €
IMPORTE MEDIO DE TRANSFERENCIA (€/ha)	253,00 €	253,00 €	253,00 €	253,00 €	253,00 €

**RESUMEN DE UNIDADES**

Cód	GRUPO DE PAGO	Sup. Dec. Admisible (ha)	Sup. Comprometida (ha)	Sup. ajustada compromiso (1) (ha)	% sobredec.	Sup. Propuesta (ha)	Importe Declarado	Importe Topado	Importe Propuesto	Importe tras sobredec.
430	HORTÍCOLAS	2,83		2,83	0,00	2,83	715,99	715,99	715,99	715,99
<b>TOTAL</b>		2,83	2,83	2,83		2,83	715,99	715,99	715,99	715,99

**APLICACIÓN DE REDUCCIONES Y PENALIZACIONES**

GRUPO DE PAGO	Importe Calculado	Importe prereduc.	Criterios de subvencionabilidad y compromisos	Presentación tardía	Omisión declaración	Condicionidad	IMPORTE (Euros) PROPUESTO
HORTÍCOLAS	715,99	715,99	0,00	0,00	0,00	0,00	715,99
<b>TOTAL</b>	715,99	715,99					715,99

**RESUMEN DE PAGOS**

	IMPORTE ( Euros )			
	PROPUESTO	FEADER (Eje 2)	MAPA	CAPADR
PROPUESTO	715,99	608,59	70,24	37,16

**RECINTOS PROPUESTOS**

REF.	REFERENCIA SIGPAC	CULTIVO	DESCRIPCIÓN CULTIVO	S/R	G.PAGO	PEND. MEDIA (%)	SUP. DEC. ADMISIBLE (ha)	SUP. COMPROM. (ha)	SUP. AJUSTADA COMPR.(1) (ha)	SUP. CONV. SIGPAC (ha)	SUP. CERTIE. (ha)	SUP. CAMPO (ha)	SUP. CAMPO DETER. CULT. DECLARADO (ha)	SUP. DEC. REDUCIDA (ha)	SUP. PROPUESTA (ha)
-1002842	04-066-207-00090-008	153000	MELÓN-SIN VARIEDAD	R	430	2,20	0,27	0,27	0,27		0,27			0,27	0,27
-1002841	04-066-207-00090-007	153000	MELÓN-SIN VARIEDAD	R	430	1,40	0,96	0,96	0,96		0,96			0,96	0,96
-1002840	04-066-207-00090-005	153000	MELÓN-SIN VARIEDAD	R	430	2,30	0,47	0,47	0,47		0,47			0,47	0,47
4640895	04-066-207-00090-002	153000	MELÓN-SIN VARIEDAD	R	430	1,50	1,13	1,13	1,13		1,13			1,13	1,13

(1) Superficie declarada admisible ajustada con la superficie comprometida.  
 (2) Factor de penalización valorando el alcance para el tipo de compromiso.

Puede verificar la integridad de una copia de este documento mediante la lectura del código QR adjunto o mediante el acceso a la dirección <https://ws050.juntadeandalucia.es/verificarFirma> indicando el código de VERIFICACIÓN

FIRMADO POR	JUAN JOSE SOLER GARCIA	FECHA	03/07/2024	
	ROCIO GUIJARRO MILLAN			
VERIFICACIÓN	Pk2jmGCJWUB3686MPKY7GEXJCD3GC4	PÁGINA	158/2334	

**APELLIDOS Y NOMBRE / RAZÓN SOCIAL**

BELMONTE MENDEZ JAVIER

**NIF**

\*\*\*6230\*

**EXPEDIENTE**

1216849

**ANUALIDAD DE PAGO**

1ª

**IMPORTES POR ANUALIDAD**

	2023	2024	2025	2026	2027
IMPORTE MÁXIMO SUBVENCIONABLE	2.021,47 €	2.021,47 €	2.021,47 €	2.021,47 €	2.021,47 €
IMPORTE MEDIO DE TRANSFERENCIA (€/ha)	253,00 €	253,00 €	253,00 €	253,00 €	253,00 €

**RESUMEN DE UNIDADES**

Cód	GRUPO DE PAGO	Sup. Dec. Admisible (ha)	Sup. Comprometida (ha)	Sup. ajustada compromiso (I) (ha)	% sobredec.	Sup. Propuesta (ha)	Importe Declarado	Importe Topado	Importe Propuesto	Importe tras sobredec.
430	HORTÍCOLAS	8,28		7,99	0,00	7,99	2.021,47	2.021,47	2.021,47	2.021,47
<b>TOTAL</b>		8,28	7,99	7,99		7,99	2.021,47	2.021,47	2.021,47	2.021,47

**APLICACIÓN DE REDUCCIONES Y PENALIZACIONES**

GRUPO DE PAGO	Importe Calculado	Importe prereduc.	Criterios de subvencionabilidad y compromisos	Presentación tardía	Omisión declaración	Condicionalidad	IMPORTE (Euros) PROPUESTO
HORTÍCOLAS	2.021,47	2.021,47	0,00	0,00	0,00	0,00	2.021,47
<b>TOTAL</b>	2.021,47	2.021,47					2.021,47

**RESUMEN DE PAGOS**

	IMPORTE (Euros)			
	PROPUESTO	FEADER (Eje 2)	MAPA	CAPADR
PROPUESTO	2.021,47	1.718,25	198,31	104,91

**RECINTOS PROPUESTOS**

REF.	REFERENCIA SIGPAC	CULTIVO	DESCRIPCIÓN CULTIVO	S/R	G.PAGO	PEND. MEDIA (%)	SUP. DEC. ADMISIBLE (ha)	SUP. COMPROM. (ha)	SUP. AJUSTADA COMPROM. (I) (ha)	SUP. CONV. SIGPAC (ha)	SUP. CERTIE (ha)	SUP. CAMPO (ha)	SUP. CAMPO DETER. CULT. DECLARADO (ha)	SUP. DEC. REDUCIDA (ha)	SUP. PROPUESTA (ha)
5260630	04-066-042-00052-002	163000	CALABACÍN-SIN VARIEDAD	R	430	2,90	2,10	2,10	2,10		2,10			2,10	2,10
5260631	04-066-042-00052-003	163000	CALABACÍN-SIN VARIEDAD	R	430	2,60	1,58	1,58	1,58		1,58			1,58	1,58
1700000006657950	04-066-041-00016-001	153000	MELÓN-SIN VARIEDAD	R	430	2,80	4,60	4,31	4,31		4,31			4,31	4,31

**INCIDENCIAS****INCIDENCIA DESCRIPCIÓN**

4272 Verifica que las líneas de declaración de las Solicitudes Únicas no tienen solapes con la capa de Retroactividad Gráfica (ambas de la misma campaña) a nivel de expediente/línea de declaración gráfica de la solicitud.  
 Ref:1700000006657950 Recinto:04-066-041-00016-00001 Cultivo: - Agregado de la referencia del recinto.:0 Zona de la referencia del recinto.:0 Superficie solapada.:0,07 Id. Incid.:95943841

(1) Superficie declarada admisible ajustada con la superficie comprometida.

(2) Factor de penalización valorando el alcance para el tipo de compromiso.

Puede verificar la integridad de una copia de este documento mediante la lectura del código QR adjunto o mediante el acceso a la dirección <https://ws050.juntadeandalucia.es/verificarFirma> indicando el código de VERIFICACIÓN

FIRMADO POR	JUAN JOSE SOLER GARCIA	FECHA	03/07/2024	
	ROCIO GUIJARRO MILLAN			
VERIFICACIÓN	Pk2jmGCJWUB3686MPKY7GEXJCD3GC4	PÁGINA	159/2334	



**APELLIDOS Y NOMBRE / RAZÓN SOCIAL**

BELMONTE MENDEZ JUAN JOSE

**NIF**

\*\*\*\*5863\*

**EXPEDIENTE**

1221836

**ANUALIDAD DE PAGO**

1ª

**IMPORTES POR ANUALIDAD**

	2023	2024	2025	2026	2027
IMPORTE MÁXIMO SUBVENCIONABLE	1.497,76 €	1.497,76 €	1.497,76 €	1.497,76 €	1.497,76 €
IMPORTE MEDIO DE TRANSFERENCIA (€/ha)	253,00 €	253,00 €	253,00 €	253,00 €	253,00 €

**RESUMEN DE UNIDADES**

Cód	GRUPO DE PAGO	Sup. Dec. Admisible (ha)	Sup. Comprometida (ha)	Sup. ajustada compromiso (I) (ha)	% sobredec.	Sup. Propuesta (ha)	Importe Declarado	Importe Topado	Importe Propuesto	Importe tras sobredec.
430	HORTÍCOLAS	6,15		5,92	0,00	5,92	1.497,76	1.497,76	1.497,76	1.497,76
<b>TOTAL</b>		6,15	5,92	5,92		5,92	1.497,76	1.497,76	1.497,76	1.497,76

**APLICACIÓN DE REDUCCIONES Y PENALIZACIONES**

GRUPO DE PAGO	Importe Calculado	Importe prereduc.	Importe subvencionabilidad y compromisos	Presentación tardía	Omisión declaración	Condicionalidad	IMPORTE (Euros) PROPUESTO
HORTÍCOLAS	1.497,76	1.497,76	0,00	0,00	0,00	0,00	1.497,76
<b>TOTAL</b>	1.497,76	1.497,76					1.497,76

**RESUMEN DE PAGOS**

	IMPORTE ( Euros )			
	PROPUESTO	FEADER (Eje 2)	MAPA	CAPADR
PROPUESTO	1.497,76	1.273,10	146,93	77,73

**RECINTOS PROPUESTOS**

REF.	REFERENCIA SIGPAC	CULTIVO	DESCRIPCIÓN CULTIVO	S/R	G.PAGO	PEND. MEDIA (%)	SUP. DEC. ADMISIBLE (ha)	SUP. COMPROM. (ha)	SUP. AJUSTADA COMPROM. (I) (ha)	SUP. CONV. SIGPAC (ha)	SUP. CERTIE (ha)	SUP. CAMPO (ha)	SUP. CAMPO DETER. CULT. DECLARADO (ha)	SUP. DEC. REDUCIDA (ha)	SUP. PROPUESTA (ha)
-1081352	04-066-034-00083-001	197000	TOMATE-SIN VARIEDAD	R	430	2,10	0,40	0,38	0,38		0,38			0,38	0,38
-1080972	04-066-034-00083-004	197000	TOMATE-SIN VARIEDAD	R	430	1,80	0,28	0,27	0,27		0,27			0,27	0,27
-1080673	04-066-034-00083-001	197000	TOMATE-SIN VARIEDAD	R	430	2,10	0,07	0,07	0,07		0,07			0,07	0,07
-1080606	04-066-034-00011-002	197000	TOMATE-SIN VARIEDAD	R	430	2,30	0,85	0,85	0,85		0,85			0,85	0,85
5260332	04-066-034-00011-002	197000	TOMATE-SIN VARIEDAD	R	430	2,30	0,53	0,53	0,53		0,53			0,53	0,53
5260333	04-066-034-00011-003	197000	TOMATE-SIN VARIEDAD	R	430	2,40	0,65	0,65	0,65		0,65			0,65	0,65
5260340	04-066-034-00083-001	197000	TOMATE-SIN VARIEDAD	R	430	2,10	0,80	0,76	0,76		0,76			0,76	0,76
5260341	04-066-034-00083-004	197000	TOMATE-SIN VARIEDAD	R	430	1,80	0,72	0,71	0,71		0,71			0,71	0,71
5260353	04-066-034-00084-002	197000	TOMATE-SIN VARIEDAD	R	430	2,20	0,91	0,91	0,91		0,91			0,91	0,91
5260354	04-066-034-00084-003	197000	TOMATE-SIN VARIEDAD	R	430	2,50	0,33	0,27	0,27		0,27			0,27	0,27
5275901	04-066-034-00084-005	197000	TOMATE-SIN VARIEDAD	R	430	1,80	0,61	0,52	0,52		0,52			0,52	0,52

(1) Superficie declarada admisible ajustada con la superficie comprometida.  
 (2) Factor de penalización valorando el alcance para el tipo de compromiso.

Puede verificar la integridad de una copia de este documento mediante la lectura del código QR adjunto o mediante el acceso a la dirección <https://ws050.juntadeandalucia.es/verificarFirma> indicando el código de VERIFICACIÓN

FIRMADO POR	JUAN JOSE SOLER GARCIA	FECHA	03/07/2024	
	ROCIO GUIJARRO MILLAN			
VERIFICACIÓN	Pk2jmGCJWUB3686MPKY7GEXJCD3GC4	PÁGINA	160/2334	



**APELLIDOS Y NOMBRE / RAZÓN SOCIAL**

BELMONTE MORENO MIGUEL ANGEL

**NIF**

\*\*\*0765\*

**EXPEDIENTE**

1181231

**ANUALIDAD DE PAGO**

**RESUMEN DE PAGOS**

	PROPUESTO	IMPORTE (Euros)		
		FEADER (Eje 2)	MAPA	CAPADR
PROPUESTO	0,00	0,00	0,00	0,00

**INCIDENCIAS**

**INCIDENCIA DESCRIPCIÓN**

- 7162 Se advierte que en el impreso DATOS DE RECINTOS no está consignada la operación solicitada en el impreso SOLICITA LINEAS DE AYUDA DE DESARROLLO RURAL.
- 100407 Explotación solicitada no forma parte de ningún organismo de control autorizado para la producción ecológica en Andalucía o fecha de inscripción posterior al plazo establecido ( Anexo I. Criterios de Subvencionabilidad. Orden 28 de marzo de 2023 ).  
Explotación:ES040320001184 Especie:CAPRINA  
Explotación:ES040320001184 Especie:OVINA
- 101008 Expediente sin compromisos vigentes.  
Operación:6503.2

(1) Superficie declarada admisible ajustada con la superficie comprometida.  
(2) Factor de penalización valorando el alcance para el tipo de compromiso.

Puede verificar la integridad de una copia de este documento mediante la lectura del código QR adjunto o mediante el acceso a la dirección <a href="https://ws050.juntadeandalucia.es/verificarFirma">https://ws050.juntadeandalucia.es/verificarFirma</a> indicando el código de VERIFICACIÓN				
FIRMADO POR	JUAN JOSE SOLER GARCIA	FECHA	03/07/2024	
	ROCIO GUIJARRO MILLAN			
VERIFICACIÓN	Pk2jmGCJWUB3686MPKY7GEXJCD3GC4	PÁGINA	161/2334	



**APELLIDOS Y NOMBRE / RAZÓN SOCIAL** **NIF** **EXPEDIENTE** **ANUALIDAD DE PAGO**  
 BELZUNCES MENA SERVICIOS LOGISTICOS SL \*\*\*\*0732\* 1202619 1ª

**IMPORTE POR ANUALIDAD**

	2023	2024	2025	2026	2027
IMPORTE MÁXIMO SUBVENCIONABLE	520,99 €	520,99 €	520,99 €	520,99 €	520,99 €
IMPORTE MEDIO DE TRANSFERENCIA (€/ha)	349,66 €	349,66 €	349,66 €	349,66 €	349,66 €

**RESUMEN DE UNIDADES**

Cód	GRUPO DE PAGO	Sup. Dec. Admisible (ha)	Sup. Comprometida (ha)	Sup. ajustada compromiso (1) (ha)	% sobredec.	Sup. Propuesta (ha)	Importe Declarado	Importe Topado	Importe Propuesto	Importe tras sobredec.
433	FRUTALES REGADÍO	1,51		1,49	0,00	1,49	520,99	520,99	520,99	520,99
<b>TOTAL</b>		1,51	1,49	1,49		1,49	520,99	520,99	520,99	520,99

**APLICACIÓN DE REDUCCIONES Y PENALIZACIONES**

GRUPO DE PAGO	Importe Calculado	Importe prereduc.	Criterios de subvencionabilidad y compromisos	Presentación tardía	Omisión declaración	Condicionidad	IMPORTE (Euros) PROPUESTO
FRUTALES REGADÍO	520,99	520,99	0,00	0,00	0,00	0,00	520,99
<b>TOTAL</b>	520,99	520,99					520,99

**RESUMEN DE PAGOS**

	IMPORTE (Euros)			
	PROPUESTO	FEADER (Eje 2)	MAPA	CAPADR
PROPUESTO	520,99	442,84	51,11	27,04

**RECINTOS PROPUESTOS**

REF.	REFERENCIA SIGPAC	CULTIVO	DESCRIPCIÓN CULTIVO	S/R	G.PAGO	PEND. MEDIA (%)	SUP. DEC. ADMISIBLE (ha)	SUP. COMPROM. (ha)	SUP. AJUSTADA COMPR.(1) (ha)	SUP. CONV. SIGPAC (ha)	SUP. CERTIE (ha)	SUP. CAMPO (ha)	SUP. CAMPO DETER. CULT. DECLARADO (ha)	SUP. DEC. REDUCIDA (ha)	SUP. PROPUESTA (ha)
1700000006484981	04-053-015-00130-001	207002	LIMONERO-FINO	R	433	17,80	0,08	0,08	0,08		0,08			0,08	0,08
1700000006484982	04-053-015-00130-002	207002	LIMONERO-FINO	R	433	14,30	0,16	0,16	0,16		0,16			0,16	0,16
1700000006484983	04-053-015-00130-003	207002	LIMONERO-FINO	R	433	5,60	1,27	1,25	1,25		1,27			1,25	1,25

**INCIDENCIAS****INCIDENCIA DESCRIPCIÓN**

- 4272 Verifica que las líneas de declaración de las Solicitudes Únicas no tienen solapes con la capa de Retroactividad Gráfica (ambas de la misma campaña) a nivel de expediente/línea de declaración gráfica de la solicitud.  
 Ref:1700000006484983 Recinto:04-053-015-00130-00003 Cultivo: - Agregado de la referencia del recinto.:0 Zona de la referencia del recinto.:0 Superficie solapada.:0,02 Id. Incid.:95942779
- 100421 Recinto declarado por error para una operación de la 6503, que se ha corregido de oficio marcando la operación correcta, de acuerdo con la fecha de inscripción del recinto en la producción ecológica.  
 Ref:1700000006484981 Recinto:04-053-015-00130-00001 Cultivo:207002 LIMONERO-FINO Regadío  
 Ref:1700000006484982 Recinto:04-053-015-00130-00002 Cultivo:207002 LIMONERO-FINO Regadío  
 Ref:1700000006484983 Recinto:04-053-015-00130-00003 Cultivo:207002 LIMONERO-FINO Regadío

(1) Superficie declarada admisible ajustada con la superficie comprometida.  
(2) Factor de penalización valorando el alcance para el tipo de compromiso.

Puede verificar la integridad de una copia de este documento mediante la lectura del código QR adjunto o mediante el acceso a la dirección <https://ws050.juntadeandalucia.es/verificarFirma> indicando el código de VERIFICACIÓN

FIRMADO POR	JUAN JOSE SOLER GARCIA	FECHA	03/07/2024	
	ROCIO GUIJARRO MILLAN			
VERIFICACIÓN	Pk2jmGCJWUB3686MPKY7GEXJCD3GC4	PÁGINA	162/2334	



**APELLIDOS Y NOMBRE / RAZÓN SOCIAL**

BENITEZ BENITEZ ISABEL

**NIF**

\*\*\*\*0899\*

**EXPEDIENTE**

1136042

**ANUALIDAD DE PAGO**

1ª

**IMPORTE POR ANUALIDAD**

	2023	2024	2025	2026	2027
IMPORTE MÁXIMO SUBVENCIONABLE	3.291,17 €	3.291,17 €	3.291,17 €	3.291,17 €	3.291,17 €
IMPORTE MEDIO DE TRANSFERENCIA (€/ha)	216,24 €	216,24 €	216,24 €	216,24 €	216,24 €

**RESUMEN DE UNIDADES**

Cód	GRUPO DE PAGO	Sup. Dec. Admisible (ha)	Sup. Comprometida (ha)	Sup. ajustada compromiso (1) (ha)	% sobredec.	Sup. Propuesta (ha)	Importe Declarado	Importe Topado	Importe Propuesto	Importe tras sobredec.
432	FRUTALES SECANO	15,22		15,22	0,00	15,22	3.291,17	3.291,17	3.291,17	3.291,17
<b>TOTAL</b>		15,22	15,22	15,22		15,22	3.291,17	3.291,17	3.291,17	3.291,17

**APLICACIÓN DE REDUCCIONES Y PENALIZACIONES**

GRUPO DE PAGO	Importe Calculado	Importe prerreduc.	Criterios de subvencionabilidad y compromisos	Presentación tardía	Omisión declaración	Condicionabilidad	IMPORTE (Euros) PROPUESTO
FRUTALES SECANO	3.291,17	3.291,17	0,00	0,00	0,00	0,00	3.291,17
<b>TOTAL</b>	3.291,17	3.291,17					3.291,17

**RESUMEN DE PAGOS**

	IMPORTE (Euros)			
	PROPUESTO	FEADER (Eje 2)	MAPA	CAPADR
PROPUESTO	3.291,17	2.797,49	322,86	170,82

**RECINTOS PROPUESTOS**

REF.	REFERENCIA SIGPAC	CULTIVO DESCRIPCIÓN CULTIVO	S/R	G.PAGO	PEND. MEDIA (%)	SUP. DEC. ADMISIBLE (ha)	SUP. COMPROM. (ha)	SUP. AJUSTADA COMPROM. (1) (ha)	SUP. CONV. SIGPAC (ha)	SUP. CERTIE (ha)	SUP. CAMPO (ha)	SUP. CAMPO DETER. CULT. DECLARADO (ha)	SUP. DEC. REDUCIDA (ha)	SUP. PROPUESTA (ha)
-953374	04-053-003-00027-001	104024 ALMENDROS-MARCONA	S	432	24,40	0,12	0,12	0,12		0,12			0,12	0,12
1700000005627539	04-053-002-00772-001	104024 ALMENDROS-MARCONA	S	432	30,00	1,80	1,80	1,80		1,80			1,80	1,80
1700000005627540	04-053-003-00025-002	104024 ALMENDROS-MARCONA	S	432	28,00	0,25	0,25	0,25		0,25			0,25	0,25
1700000005627541	04-053-003-00022-001	104024 ALMENDROS-MARCONA	S	432	22,00	0,60	0,60	0,60		0,60			0,60	0,60
1700000005627542	04-099-012-00380-003	104024 ALMENDROS-MARCONA	S	432	42,00	1,47	1,47	1,47		1,47			1,47	1,47
1700000005627543	04-099-012-00414-001	104024 ALMENDROS-MARCONA	S	432	46,00	0,08	0,08	0,08		0,08			0,08	0,08
1700000005627544	04-099-012-00416-001	104024 ALMENDROS-MARCONA	S	432	32,50	0,62	0,62	0,62		0,62			0,62	0,62
1700000005627545	04-099-015-00135-001	104024 ALMENDROS-MARCONA	S	432	21,40	0,43	0,43	0,43		0,43			0,43	0,43
1700000005627546	04-099-012-00182-001	104024 ALMENDROS-MARCONA	S	432	22,80	3,22	3,22	3,22		3,22			3,22	3,22
1700000005627547	04-099-012-00182-003	104024 ALMENDROS-MARCONA	S	432	37,20	0,43	0,43	0,43		0,43			0,43	0,43
1700000005627548	04-099-012-00369-002	104024 ALMENDROS-MARCONA	S	432	27,60	1,11	1,11	1,11		1,11			1,11	1,11
1700000005627549	04-099-012-00380-001	104024 ALMENDROS-MARCONA	S	432	34,80	2,11	2,11	2,11		2,11			2,11	2,11
1700000005627550	04-053-003-00103-001	104024 ALMENDROS-MARCONA	S	432	34,80	0,27	0,27	0,27		0,27			0,27	0,27
1700000005627551	04-053-003-00104-001	104024 ALMENDROS-MARCONA	S	432	38,40	0,52	0,52	0,52		0,52			0,52	0,52
1700000005627552	04-053-003-00105-001	104024 ALMENDROS-MARCONA	S	432	33,70	0,11	0,11	0,11		0,11			0,11	0,11
1700000005627553	04-099-012-00171-002	104007 ALMENDROS-COMUNA	S	432	18,40	1,34	1,34	1,34		1,34			1,34	1,34
1700000005627554	04-099-012-00420-001	104007 ALMENDROS-COMUNA	S	432	18,30	0,19	0,19	0,19		0,19			0,19	0,19
1700000005627556	04-053-003-00028-001	104024 ALMENDROS-MARCONA	S	432	27,50	0,51	0,51	0,51		0,51			0,51	0,51
1700000005627557	04-053-003-00102-002	104024 ALMENDROS-MARCONA	S	432	26,80	0,04	0,04	0,04		0,04			0,04	0,04

(1) Superficie declarada admisible ajustada con la superficie comprometida.  
 (2) Factor de penalización valorando el alcance para el tipo de compromiso.

Puede verificar la integridad de una copia de este documento mediante la lectura del código QR adjunto o mediante el acceso a la dirección <https://ws050.juntadeandalucia.es/verificarFirma> indicando el código de VERIFICACIÓN

FIRMADO POR	JUAN JOSE SOLER GARCIA	FECHA	03/07/2024	
	ROCIO GUIJARRO MILLAN			
VERIFICACIÓN	Pk2jmGCJWUB3686MPKY7GEXJCD3GC4	PÁGINA	163/2334	



**APELLIDOS Y NOMBRE / RAZÓN SOCIAL**

**NIF**  
\*\*\*9225\*

**EXPEDIENTE**  
1136048

**ANUALIDAD DE PAGO**

1ª

**IMPORTES POR ANUALIDAD**

	2023	2024	2025	2026	2027
IMPORTE MÁXIMO SUBVENCIONABLE	1.561,25 €	1.561,25 €	1.561,25 €	1.561,25 €	1.561,25 €
IMPORTE MEDIO DE TRANSFERENCIA (€/ha)	216,24 €	216,24 €	216,24 €	216,24 €	216,24 €

**RESUMEN DE UNIDADES**

Cód	GRUPO DE PAGO	Sup. Dec. Admisible (ha)	Sup. Comprometida (ha)	Sup. ajustada compromiso (1) (ha)	% sobredec.	Sup. Propuesta (ha)	Importe Declarado	Importe Topado	Importe Propuesto	Importe tras sobredec.
432	FRUTALES SECANO	7,22		7,22	0,00	7,22	1.561,25	1.561,25	1.561,25	1.561,25
<b>TOTAL</b>		7,22	7,22	7,22		7,22	1.561,25	1.561,25	1.561,25	1.561,25

**APLICACIÓN DE REDUCCIONES Y PENALIZACIONES**

GRUPO DE PAGO	Importe Calculado	Importe prereduc.	Criterios de subvencionabilidad y compromisos	Presentación tardía	Omisión declaración	Condicionalidad	IMPORTE (Euros) PROPUESTO
FRUTALES SECANO	1.561,25	1.561,25	0,00	0,00	0,00	0,00	1.561,25
<b>TOTAL</b>	1.561,25	1.561,25					1.561,25

**RESUMEN DE PAGOS**

	IMPORTE (Euros)			
	PROPUESTO	FEADER (Eje 2)	MAPA	CAPADR
PROPUESTO	1.561,25	1.327,06	153,16	81,03

**RECINTOS PROPUESTOS**

REF.	REFERENCIA SIGPAC	CULTIVO DESCRIPCIÓN CULTIVO	S/R	G.PAGO	PEND. MEDIA (%)	SUP. DEC. ADMISIBLE (ha)	SUP. COMPROM. (ha)	SUP. AJUSTADA COMPROM. (1) (ha)	SUP. CONV. SIGPAC (ha)	SUP. CERTIE (ha)	SUP. CAMPO (ha)	SUP. CAMPO DETER. CULT. DECLARADO (ha)	SUP. DEC. REDUCIDA (ha)	SUP. PROPUESTA (ha)
170000005627616	04-053-003-00067-001	104024 ALMENDROS-MARCONA	S	432	26,60	0,52	0,52	0,52		0,52			0,52	0,52
170000005627617	04-053-003-00069-001	104020 ALMENDROS-GUARA	S	432	19,70	1,06	1,06	1,06		1,06			1,06	1,06
170000005627618	04-053-003-00072-001	104024 ALMENDROS-MARCONA	S	432	18,40	0,11	0,11	0,11		0,11			0,11	0,11
170000005627619	04-099-012-00114-001	104024 ALMENDROS-MARCONA	S	432	22,80	1,49	1,49	1,49		1,49			1,49	1,49
170000005627621	04-099-012-00368-002	104024 ALMENDROS-MARCONA	S	432	33,20	1,20	1,20	1,20		1,20			1,20	1,20
170000005627622	04-099-012-00370-002	104024 ALMENDROS-MARCONA	S	432	15,50	0,84	0,84	0,84		0,84			0,84	0,84
170000005627623	04-099-012-00372-001	104020 ALMENDROS-GUARA	S	432	11,50	0,24	0,24	0,24		0,24			0,24	0,24
170000005627624	04-099-012-00115-008	104024 ALMENDROS-MARCONA	S	432	37,50	1,76	1,76	1,76		1,76			1,76	1,76

**INCIDENCIAS**

**INCIDENCIA DESCRIPCIÓN**

- 226 Recinto abandonado según SIGPAC por el que solicita alguna ayuda/práctica.  
Ref:1444817 Recinto:04-099-012-00367-00002 Cultivo:104024 ALMENDROS-MARCONA Secano
- 100400 Recinto con cultivo, variedad, régimen de explotación o uso Sigpac no compatible con la operación solicitada ( Anexo IV.I Cultivos y variedades elegibles para las Intervenciones. Orden de 28 de marzo de 2023 ).  
Ref:170000005627625 Recinto:04-099-012-00115-00015 Cultivo:104024 ALMENDROS-MARCONA Secano Uso:IM
- 100402 Recinto solicitado no forma parte de ningún organismo de control autorizado para la producción ecológica en Andalucía o fecha de inscripción posterior al plazo establecido ( Anexo I. Criterios de Subvencionabilidad. Orden 28 de marzo de 2023 ).  
Ref:7519986 Recinto:04-099-012-00115-00014 Cultivo:104024 ALMENDROS-MARCONA Secano  
Ref:170000005627625 Recinto:04-099-012-00115-00015 Cultivo:104024 ALMENDROS-MARCONA Secano  
Ref:-1444818 Recinto:04-099-012-00367-00003 Cultivo:104024 ALMENDROS-MARCONA Secano
- 100424 Solicita recinto que no está comprometido para la operación.  
Ref:7519986 Recinto:04-099-012-00115-00014 Cultivo:104024 ALMENDROS-MARCONA Secano  
Ref:170000005627625 Recinto:04-099-012-00115-00015 Cultivo:104024 ALMENDROS-MARCONA Secano  
Ref:-1444817 Recinto:04-099-012-00367-00002 Cultivo:104024 ALMENDROS-MARCONA Secano  
Ref:-1444818 Recinto:04-099-012-00367-00003 Cultivo:104024 ALMENDROS-MARCONA Secano

(1) Superficie declarada admisible ajustada con la superficie comprometida.  
(2) Factor de penalización valorando el alcance para el tipo de compromiso.

Puede verificar la integridad de una copia de este documento mediante la lectura del código QR adjunto o mediante el acceso a la dirección <https://ws050.juntadeandalucia.es/verificarFirma> indicando el código de VERIFICACIÓN

FIRMADO POR	JUAN JOSE SOLER GARCIA	FECHA	03/07/2024	
	ROCIO GUIJARRO MILLAN			
VERIFICACIÓN	Pk2jmGCJWUB3686MPKY7GEXJCD3GC4	PÁGINA	164/2334	





**APELLIDOS Y NOMBRE / RAZÓN SOCIAL**  
 BENITEZ EGEA FRANCISCO  
**IMPORTE POR ANUALIDAD**

**NIF**  
 \*\*\*\*7391\*

**EXPEDIENTE**  
 1231708

**ANUALIDAD DE PAGO**  
 1ª

	2023	2024	2025	2026	2027
IMPORTE MÁXIMO SUBVENCIONABLE	4.753,61 €	4.753,61 €	4.753,61 €	4.753,61 €	4.753,61 €
IMPORTE MEDIO DE TRANSFERENCIA (€/ha)	218,06 €	218,06 €	218,06 €	218,06 €	218,06 €

**RESUMEN DE UNIDADES**

Cód	GRUPO DE PAGO	Sup. Dec. Admisible (ha)	Sup. Comprometida (ha)	Sup. ajustada compromiso (1) (ha)	% sobredec.	Sup. Propuesta (ha)	Importe Declarado	Importe Topado	Importe Propuesto	Importe tras sobredec.
429	OLIVAR	1,25		1,25	0,00	1,25	309,88	309,88	309,88	309,88
432	FRUTALES SECANO	20,61		20,55	0,00	20,55	4.443,73	4.443,73	4.443,73	4.443,73
<b>TOTAL</b>		21,86	21,80	21,80		21,80	4.753,61	4.753,61	4.753,61	4.753,61

**APLICACIÓN DE REDUCCIONES Y PENALIZACIONES**

GRUPO DE PAGO	Importe Calculado	Importe prereduc.	Criterios de subvencionabilidad y compromisos	Presentación tardía	Omisión declaración	Condicionalidad	IMPORTE (Euros)
							PROPUESTO
FRUTALES SECANO	4.443,73	4.443,73	0,00	0,00	0,00	0,00	4.443,73
OLIVAR	309,88	309,88	0,00	0,00	0,00	0,00	309,88
<b>TOTAL</b>	4.753,61	4.753,61					4.753,61

**RESUMEN DE PAGOS**

PROPUESTO	IMPORTE ( Euros )			
	PROPUESTO	FEADER (Eje 2)	MAPA	CAPADR
PROPUESTO	4.753,61	4.040,57	466,33	246,71

(1) Superficie declarada admisible ajustada con la superficie comprometida.  
 (2) Factor de penalización valorando el alcance para el tipo de compromiso.

Puede verificar la integridad de una copia de este documento mediante la lectura del código QR adjunto o mediante el acceso a la dirección <https://ws050.juntadeandalucia.es/verificarFirma> indicando el código de VERIFICACIÓN

FIRMADO POR	JUAN JOSE SOLER GARCIA	FECHA	03/07/2024	
	ROCIO GUIJARRO MILLAN			
VERIFICACIÓN	Pk2jmGCJWUB3686MPKY7GEXJCD3GC4	PÁGINA	165/2334	



**RECINTOS PROPUESTOS**

REF.	REFERENCIA SIGPAC	CULTIVO DESCRIPCIÓN CULTIVO	S/R	G.PAGO	PEND. MEDIA (%)	SUP. DEC. ADMISIBLE (ha)	SUP. COMPROM. (ha)	SUP. AJUSTADA COMPR. (1) (ha)	SUP. CONV. SIGPAC (ha)	SUP. CERTIF. (ha)	SUP. CAMPO (ha)	SUP. CAMPO DECLARADO (ha)	SUP. DEC. REDUCIDA (ha)	SUP. PROPUESTA (ha)
170000006384415	04-053-003-00180-003	101194 OLIVAR-LECHIN DE GRANADA	S	429	23,00	0,02	0,02	0,02		0,02			0,02	0,02
170000006384416	04-053-003-00179-004	101194 OLIVAR-LECHIN DE GRANADA	S	429	55,40	0,02	0,02	0,02		0,02			0,02	0,02
170000006384417	04-053-003-00180-003	101194 OLIVAR-LECHIN DE GRANADA	S	429	23,00	0,03	0,03	0,03		0,03			0,03	0,03
170000006384418	04-053-047-00908-003	101194 OLIVAR-LECHIN DE GRANADA	S	429	15,30	0,21	0,21	0,21		0,21			0,21	0,21
170000006384419	04-053-047-00847-001	101194 OLIVAR-LECHIN DE GRANADA	S	429	5,70	0,32	0,32	0,32		0,32			0,32	0,32
170000006384420	04-053-002-00425-001	101194 OLIVAR-LECHIN DE GRANADA	S	429	8,00	0,10	0,10	0,10		0,10			0,10	0,10
170000006384421	04-053-002-00427-001	101194 OLIVAR-LECHIN DE GRANADA	S	429	7,40	0,13	0,13	0,13		0,13			0,13	0,13
170000006384422	04-053-050-00405-001	101194 OLIVAR-LECHIN DE GRANADA	S	429	8,20	0,10	0,10	0,10		0,10			0,10	0,10
170000006384423	04-053-049-00264-008	101194 OLIVAR-LECHIN DE GRANADA	S	429	8,40	0,15	0,15	0,15		0,15			0,15	0,15
170000006384424	04-053-049-00264-008	101194 OLIVAR-LECHIN DE GRANADA	S	429	8,40	0,04	0,04	0,04		0,04			0,04	0,04
170000006384426	04-053-049-00982-001	101194 OLIVAR-LECHIN DE GRANADA	S	429	7,90	0,13	0,13	0,13		0,13			0,13	0,13
170000006384427	04-053-002-00212-003	104007 ALMENDROS-COMUNA	S	432	29,40	0,10	0,10	0,10		0,10			0,10	0,10
170000006384428	04-053-002-00213-001	104007 ALMENDROS-COMUNA	S	432	29,40	0,35	0,35	0,35		0,35			0,35	0,35
170000006384429	04-053-003-00020-001	104007 ALMENDROS-COMUNA	S	432	11,80	0,04	0,04	0,04		0,04			0,04	0,04
170000006384430	04-053-003-00020-002	104007 ALMENDROS-COMUNA	S	432	19,70	0,02	0,02	0,02		0,02			0,02	0,02
170000006384431	04-053-002-00723-001	104007 ALMENDROS-COMUNA	S	432	31,70	0,02	0,02	0,02		0,02			0,02	0,02
170000006384432	04-053-002-00715-002	104007 ALMENDROS-COMUNA	S	432	25,50	5,05	5,05	5,05		5,05			5,05	5,05
170000006384433	04-053-002-01112-001	104007 ALMENDROS-COMUNA	S	432	25,10	0,27	0,27	0,27		0,27			0,27	0,27
170000006384434	04-053-002-00723-002	104007 ALMENDROS-COMUNA	S	432	27,70	0,07	0,07	0,07		0,07			0,07	0,07
170000006384435	04-053-002-00723-003	104007 ALMENDROS-COMUNA	S	432	21,90	0,19	0,19	0,19		0,19			0,19	0,19
170000006384436	04-053-002-00723-004	104007 ALMENDROS-COMUNA	S	432	21,80	0,34	0,34	0,34		0,34			0,34	0,34
170000006384437	04-053-002-00425-002	104007 ALMENDROS-COMUNA	S	432	12,30	0,06	0,06	0,06		0,06			0,06	0,06
170000006384438	04-053-002-00409-002	104007 ALMENDROS-COMUNA	S	432	33,30	0,92	0,90	0,90		0,92			0,90	0,90
170000006384439	04-053-003-00474-001	104007 ALMENDROS-COMUNA	S	432	32,90	0,84	0,84	0,84		0,84			0,84	0,84
170000006384440	04-053-003-00493-002	104007 ALMENDROS-COMUNA	S	432	37,00	0,28	0,28	0,28		0,28			0,28	0,28
170000006384441	04-053-003-00493-003	104007 ALMENDROS-COMUNA	S	432	29,40	0,74	0,74	0,74		0,74			0,74	0,74
170000006384442	04-053-003-00018-003	104007 ALMENDROS-COMUNA	S	432	30,90	1,13	1,13	1,13		1,13			1,13	1,13
170000006384443	04-053-003-00007-001	104007 ALMENDROS-COMUNA	S	432	21,10	2,44	2,44	2,44		2,44			2,44	2,44
170000006384444	04-099-015-00219-001	104024 ALMENDROS-MARCONA	S	432	43,80	0,51	0,51	0,51		0,51			0,51	0,51
170000006384445	04-099-015-00220-001	104024 ALMENDROS-MARCONA	S	432	40,50	0,56	0,56	0,56		0,56			0,56	0,56
170000006384446	04-053-049-00982-002	104007 ALMENDROS-COMUNA	S	432	9,60	0,30	0,30	0,30		0,30			0,30	0,30
170000006384448	04-053-003-00388-001	104007 ALMENDROS-COMUNA	S	432	37,40	0,28	0,28	0,28		0,28			0,28	0,28
170000006384449	04-053-003-00037-003	104007 ALMENDROS-COMUNA	S	432	26,10	0,84	0,84	0,84		0,84			0,84	0,84
170000006384450	04-053-003-00036-002	104007 ALMENDROS-COMUNA	S	432	33,40	0,85	0,81	0,81		0,85			0,81	0,81
170000006384451	04-053-003-00018-002	104007 ALMENDROS-COMUNA	S	432	25,30	0,69	0,69	0,69		0,69			0,69	0,69
170000006384452	04-053-003-00006-004	104007 ALMENDROS-COMUNA	S	432	24,40	2,36	2,36	2,36		2,36			2,36	2,36
170000006384453	04-053-003-00021-001	104007 ALMENDROS-COMUNA	S	432	26,10	1,36	1,36	1,36		1,36			1,36	1,36

**INCIDENCIAS**

**INCIDENCIA DESCRIPCIÓN**

- 4272 Verifica que las líneas de declaración de las Solicitudes Únicas no tienen solapes con la capa de Retroactividad Gráfica (ambas de la misma campaña) a nivel de expediente/línea de declaración gráfica de la solicitud.  
Ref:170000006384438 Recinto:04-053-002-00409-00002 Cultivo: - Agregado de la referencia del recinto.:0 Zona de la referencia del recinto.:0 Superficie solapada.:0,02 Id. Incid.:95945482  
Ref:170000006384450 Recinto:04-053-003-00036-00002 Cultivo: - Agregado de la referencia del recinto.:0 Zona de la referencia del recinto.:0 Superficie solapada.:0,04 Id. Incid.:95945483
- 100402 Recinto solicitado no forma parte de ningún organismo de control autorizado para la producción ecológica en Andalucía o fecha de inscripción posterior al plazo establecido ( Anexo I. Criterios de Subvencionabilidad. Orden 28 de marzo de 2023 ).  
Ref:170000006384447 Recinto:04-053-049-00982-00001 Cultivo:104007 ALMENDROS-COMUNA Secano
- 100406 Grupo de cultivo declarado en el recinto no coincide con el grupo de cultivo existente en el organismo de control autorizado para la producción ecológica en Andalucía ( Anexo I. Criterios de Subvencionabilidad. Orden 28 de marzo de 2023 ).  
Ref:170000006384447 Recinto:04-053-049-00982-00001 Cultivo:104007 ALMENDROS-COMUNA Secano Grupo de SIPEA:OLIVAR
- 100424 Solicita recinto que no está comprometido para la operación.  
Ref:170000006384447 Recinto:04-053-049-00982-00001 Cultivo:104007 ALMENDROS-COMUNA Secano

(1) Superficie declarada admisible ajustada con la superficie comprometida.  
(2) Factor de penalización valorando el alcance para el tipo de compromiso.

Puede verificar la integridad de una copia de este documento mediante la lectura del código QR adjunto o mediante el acceso a la dirección <https://ws050.juntadeandalucia.es/verificarFirma> indicando el código de VERIFICACIÓN

FIRMADO POR	JUAN JOSE SOLER GARCIA	FECHA	03/07/2024	
	ROCIO GUIJARRO MILLAN			
VERIFICACIÓN	Pk2jmGCJWUB3686MPKY7GEXJCD3GC4	PÁGINA	166/2334	



**APELLIDOS Y NOMBRE / RAZÓN SOCIAL**

BENITEZ GAZQUEZ ISABEL

**NIF**  
\*\*\*2167\*

**EXPEDIENTE**  
1242210

**ANUALIDAD DE PAGO**

1ª

**IMPORTE POR ANUALIDAD**

	2023	2024	2025	2026	2027
IMPORTE MÁXIMO SUBVENCIONABLE	8.610,56 €	8.610,56 €	8.610,56 €	8.610,56 €	8.610,56 €
IMPORTE MEDIO DE TRANSFERENCIA (€/ha)	218,04 €	218,04 €	218,04 €	218,04 €	218,04 €

**RESUMEN DE UNIDADES**

Cód	GRUPO DE PAGO	Sup. Dec. Admisible (ha)	Sup. Comprometida (ha)	Sup. ajustada compromiso (1) (ha)	% sobredec.	Sup. Propuesta (ha)	Importe Declarado	Importe Topado	Importe Propuesto	Importe tras sobredec.
429	OLIVAR	2,25		2,25	0,00	2,25	557,78	557,78	557,78	557,78
432	FRUTALES SECANO	37,36		37,24	0,00	37,24	8.052,78	8.052,78	8.052,78	8.052,78
<b>TOTAL</b>		39,61	39,49	39,49		39,49	8.610,56	8.610,56	8.610,56	8.610,56

**APLICACIÓN DE REDUCCIONES Y PENALIZACIONES**

GRUPO DE PAGO	Importe Calculado	Importe prereduc.	Criterios de subvencionabilidad y compromisos	Presentación tardía	Omisión declaración	Condicionalidad	IMPORTE (Euros)
							PROPUESTO
FRUTALES SECANO	8.052,78	8.052,78	0,00	0,00	0,00	0,00	8.052,78
OLIVAR	557,78	557,78	0,00	0,00	0,00	0,00	557,78
<b>TOTAL</b>	8.610,56	8.610,56					8.610,56

**RESUMEN DE PAGOS**

PROPUESTO	IMPORTE ( Euros )			
	PROPUESTO	FEADER (Eje 2)	MAPA	CAPADR
PROPUESTO	8.610,56	7.318,97	844,70	446,89

(1) Superficie declarada admisible ajustada con la superficie comprometida.  
(2) Factor de penalización valorando el alcance para el tipo de compromiso.

Puede verificar la integridad de una copia de este documento mediante la lectura del código QR adjunto o mediante el acceso a la dirección <https://ws050.juntadeandalucia.es/verificarFirma> indicando el código de VERIFICACIÓN

FIRMADO POR	JUAN JOSE SOLER GARCIA	FECHA	03/07/2024	
	ROCIO GUIJARRO MILLAN			
VERIFICACIÓN	Pk2jmGCJWUB3686MPKY7GEXJCD3GC4	PÁGINA	167/2334	



**RECINTOS PROPUESTOS**

REF.	REFERENCIA SIGPAC	CULTIVO	DESCRIPCIÓN CULTIVO	S/R	G.PAGO	PEND. MEDIA (%)	SUP. DEC. ADMISIBLE (ha)	SUP. COMPROM. (ha)	SUP. AJUSTADA COMPR.(1) (ha)	SUP. CONV. SIGPAC (ha)	SUP. CERTIF. (ha)	SUP. CAMPO (ha)	SUP. CAMPO DETER. CULT. DECLARADO (ha)	SUP. DEC. REDUCIDA (ha)	SUP. PROPUESTA (ha)
170000006481630	04-099-011-00017-002	101194	OLIVAR-LECHIN DE GRANADA	S	429	11,90	0,08	0,08	0,08		0,08			0,08	0,08
170000006481631	04-099-011-00047-016	101194	OLIVAR-LECHIN DE GRANADA	S	429	14,90	0,06	0,06	0,06		0,06			0,06	0,06
170000006481632	04-099-011-00040-006	101194	OLIVAR-LECHIN DE GRANADA	S	429	16,80	0,06	0,06	0,06		0,06			0,06	0,06
170000006481633	04-099-011-00039-001	101194	OLIVAR-LECHIN DE GRANADA	S	429	16,70	0,04	0,04	0,04		0,04			0,04	0,04
170000006481635	04-099-011-00015-014	101194	OLIVAR-LECHIN DE GRANADA	S	429	9,30	0,10	0,10	0,10		0,10			0,10	0,10
170000006481637	04-099-011-00043-011	101194	OLIVAR-LECHIN DE GRANADA	S	429	14,30	0,05	0,05	0,05		0,05			0,05	0,05
170000006481638	04-099-011-00043-009	101194	OLIVAR-LECHIN DE GRANADA	S	429	7,80	0,02	0,02	0,02		0,02			0,02	0,02
170000006481639	04-099-011-00043-013	101194	OLIVAR-LECHIN DE GRANADA	S	429	12,30	0,07	0,07	0,07		0,07			0,07	0,07
170000006481640	04-099-011-00043-014	101194	OLIVAR-LECHIN DE GRANADA	S	429	12,40	0,09	0,09	0,09		0,09			0,09	0,09
170000006481641	04-099-011-00040-007	101194	OLIVAR-LECHIN DE GRANADA	S	429	11,60	0,06	0,06	0,06		0,06			0,06	0,06
170000006481642	04-099-011-00040-008	101194	OLIVAR-LECHIN DE GRANADA	S	429	16,60	0,15	0,15	0,15		0,15			0,15	0,15
170000006481643	04-099-011-00043-001	101194	OLIVAR-LECHIN DE GRANADA	S	429	13,70	0,55	0,55	0,55		0,55			0,55	0,55
170000006481644	04-099-011-00043-008	101194	OLIVAR-LECHIN DE GRANADA	S	429	9,40	0,01	0,01	0,01		0,01			0,01	0,01
170000006481645	04-099-011-00226-001	101194	OLIVAR-LECHIN DE GRANADA	S	429	14,60	0,03	0,03	0,03		0,03			0,03	0,03
170000006481646	04-099-011-00064-002	101194	OLIVAR-LECHIN DE GRANADA	S	429	17,00	0,02	0,02	0,02		0,02			0,02	0,02
170000006481653	04-099-011-00047-019	101194	OLIVAR-LECHIN DE GRANADA	S	429	10,90	0,50	0,50	0,50		0,50			0,50	0,50
170000006481654	04-099-011-00047-017	101194	OLIVAR-LECHIN DE GRANADA	R	429	12,10	0,14	0,14	0,14		0,14			0,14	0,14
170000006481655	04-099-011-00043-020	101194	OLIVAR-LECHIN DE GRANADA	S	429	13,30	0,15	0,15	0,15		0,15			0,15	0,15
170000006481656	04-099-011-00043-018	101194	OLIVAR-LECHIN DE GRANADA	S	429	15,60	0,03	0,03	0,03		0,03			0,03	0,03
170000006481657	04-099-014-00014-010	101194	OLIVAR-LECHIN DE GRANADA	S	429	25,10	0,04	0,04	0,04		0,04			0,04	0,04
-1534212	04-099-011-00047-006	104020	ALMENDROS-GUARA	S	432	26,80	2,30	2,30	2,30		2,30			2,30	2,30
170000006481659	04-099-011-00015-001	104024	ALMENDROS-MARCONA	S	432	24,30	5,95	5,95	5,95		6,26			5,95	5,95
170000006481660	04-099-011-00016-001	104024	ALMENDROS-MARCONA	S	432	29,10	0,23	0,23	0,23		0,23			0,23	0,23
170000006481661	04-099-011-00017-001	104024	ALMENDROS-MARCONA	S	432	24,10	0,44	0,44	0,44		0,44			0,44	0,44
170000006481662	04-099-011-00037-001	104024	ALMENDROS-MARCONA	S	432	22,80	0,79	0,79	0,79		0,79			0,79	0,79
170000006481663	04-099-011-00039-004	104024	ALMENDROS-MARCONA	S	432	27,60	0,88	0,88	0,88		0,88			0,88	0,88
170000006481664	04-099-011-00040-001	104024	ALMENDROS-MARCONA	S	432	22,90	1,22	1,22	1,22		1,22			1,22	1,22
170000006481665	04-099-011-00043-002	104024	ALMENDROS-MARCONA	S	432	18,60	0,06	0,06	0,06		0,06			0,06	0,06
170000006481666	04-099-011-00043-021	104024	ALMENDROS-MARCONA	S	432	21,20	9,06	8,94	8,94		8,94			8,94	8,94
170000006481667	04-099-011-00047-006	104020	ALMENDROS-GUARA	S	432	26,80	12,94	12,94	12,94		12,94			12,94	12,94
170000006481668	04-099-011-00226-002	104024	ALMENDROS-MARCONA	S	432	19,50	0,34	0,34	0,34		0,34			0,34	0,34
170000006481678	04-099-011-00060-002	104020	ALMENDROS-GUARA	S	432	31,70	0,66	0,66	0,66		0,66			0,66	0,66
170000006481680	04-099-014-00015-007	104007	ALMENDROS-COMUNA	S	432	20,10	0,07	0,07	0,07		0,07			0,07	0,07
170000006481682	04-099-011-00064-003	104024	ALMENDROS-MARCONA	S	432	23,40	0,34	0,34	0,34		0,34			0,34	0,34
170000006481684	04-099-011-00048-001	104007	ALMENDROS-COMUNA	S	432	20,40	1,53	1,53	1,53		1,53			1,53	1,53
170000006481685	04-099-011-00060-003	104020	ALMENDROS-GUARA	S	432	6,80	0,11	0,11	0,11		0,11			0,11	0,11
170000006481686	04-099-011-00064-001	104024	ALMENDROS-MARCONA	S	432	24,00	0,44	0,44	0,44		0,44			0,44	0,44

**INCIDENCIAS**

**INCIDENCIA DESCRIPCIÓN**

4272 Verifica que las líneas de declaración de las Solicitudes Únicas no tienen solapes con la capa de Retroactividad Gráfica (ambas de la misma campaña) a nivel de expediente/línea de declaración gráfica de la solicitud.  
 Ref:170000006481666 Recinto:04-099-011-00043-00021 Cultivo: - Agregado de la referencia del recinto.:0 Zona de la referencia del recinto.:0 Superficie solapada.:0,11 Id. Incid.:95946524

(1) Superficie declarada admisible ajustada con la superficie comprometida.  
 (2) Factor de penalización valorando el alcance para el tipo de compromiso.

Puede verificar la integridad de una copia de este documento mediante la lectura del código QR adjunto o mediante el acceso a la dirección <https://ws050.juntadeandalucia.es/verificarFirma> indicando el código de VERIFICACIÓN

FIRMADO POR	JUAN JOSE SOLER GARCIA	FECHA	03/07/2024	
	ROCIO GUIJARRO MILLAN			
VERIFICACIÓN	Pk2jmGCJWUB3686MPKY7GEXJCD3GC4	PÁGINA	168/2334	



**APELLIDOS Y NOMBRE / RAZÓN SOCIAL**

BENITEZ LOPEZ JOSE MARIA

**NIF**  
\*\*\*\*6925\*

**EXPEDIENTE**  
1267710

**ANUALIDAD DE PAGO**  
1ª

**IMPORTE POR ANUALIDAD**

	2023	2024	2025	2026	2027
IMPORTE MÁXIMO SUBVENCIONABLE	2.398,10 €	2.398,10 €	2.398,10 €	2.398,10 €	2.398,10 €
IMPORTE MEDIO DE TRANSFERENCIA (€/ha)	216,24 €	216,24 €	216,24 €	216,24 €	216,24 €

**RESUMEN DE UNIDADES**

Cód	GRUPO DE PAGO	Sup. Dec. Admisible (ha)	Sup. Comprometida (ha)	Sup. ajustada compromiso (I) (ha)	% sobredec.	Sup. Propuesta (ha)	Importe Declarado	Importe Topado	Importe Propuesto	Importe tras sobredec.
432	FRUTALES SECANO	11,09		11,09	0,00	11,09	2.398,10	2.398,10	2.398,10	2.398,10
<b>TOTAL</b>		11,09	11,09	11,09		11,09	2.398,10	2.398,10	2.398,10	2.398,10

**APLICACIÓN DE REDUCCIONES Y PENALIZACIONES**

GRUPO DE PAGO	Importe Calculado	Importe prereduc.	Criterios de subvencionabilidad y compromisos	Presentación tardía	Omisión declaración	Condicionalidad	IMPORTE (Euros) PROPUESTO
FRUTALES SECANO	2.398,10	2.398,10	0,00	0,00	0,00	0,00	2.398,10
<b>TOTAL</b>	2.398,10	2.398,10					2.398,10

**RESUMEN DE PAGOS**

	IMPORTE (Euros)			
	PROPUESTO	FEADER (Eje 2)	MAPA	CAPADR
PROPUESTO	2.398,10	2.038,39	235,25	124,46

**RECINTOS PROPUESTOS**

REF.	REFERENCIA SIGPAC	CULTIVO DESCRIPCIÓN CULTIVO	S/R G.PAGO	PEND. MEDIA (%)	SUP. DEC. ADMISIBLE (ha)	SUP. COMPROM. (ha)	SUP. AJUSTADA COMPROM. (I) (ha)	SUP. CONV. SIGPAC (ha)	SUP. CERTIE (ha)	SUP. CAMPO (ha)	SUP. CAMPO DETER. CULT. DECLARADO (ha)	SUP. DEC. REDUCIDA (ha)	SUP. PROPUESTA (ha)
4141753	04-099-012-00113-028	104024 ALMENDROS-MARCONA	S 432	33,00	8,19	8,19	8,19		8,19			8,19	8,19
1700000006882868	04-099-012-00113-040	104024 ALMENDROS-MARCONA	S 432	28,60	0,53	0,53	0,53		0,53			0,53	0,53
1700000006882871	04-099-012-00113-035	104024 ALMENDROS-MARCONA	S 432	31,20	0,61	0,61	0,61		0,61			0,61	0,61
1700000006882874	04-099-012-00113-026	104024 ALMENDROS-MARCONA	S 432	12,00	0,10	0,10	0,10		0,10			0,10	0,10
1700000006882875	04-099-012-00371-001	104024 ALMENDROS-MARCONA	S 432	18,10	0,25	0,25	0,25		0,25			0,25	0,25
1700000006882877	04-099-012-00113-027	104024 ALMENDROS-MARCONA	S 432	27,60	0,58	0,58	0,58		0,58			0,58	0,58
1700000006882878	04-099-012-00337-001	104024 ALMENDROS-MARCONA	S 432	21,40	0,31	0,31	0,31		0,31			0,31	0,31
1700000006882881	04-099-012-00379-003	104024 ALMENDROS-MARCONA	S 432	30,30	0,52	0,52	0,52		0,52			0,52	0,52

(1) Superficie declarada admisible ajustada con la superficie comprometida.  
(2) Factor de penalización valorando el alcance para el tipo de compromiso.

Puede verificar la integridad de una copia de este documento mediante la lectura del código QR adjunto o mediante el acceso a la dirección <https://ws050.juntadeandalucia.es/verificarFirma> indicando el código de VERIFICACIÓN

FIRMADO POR	JUAN JOSE SOLER GARCIA	FECHA	03/07/2024	
	ROCIO GUIJARRO MILLAN			
VERIFICACIÓN	Pk2jmGCJWUB3686MPKY7GEXJCD3GC4	PÁGINA	169/2334	



**APELLIDOS Y NOMBRE / RAZÓN SOCIAL**

BENITEZ PARRA CATALINA

**NIF**

\*\*\*\*6809\*

**EXPEDIENTE**

1191957

**ANUALIDAD DE PAGO**

1ª

**IMPORTE POR ANUALIDAD**

	2023	2024	2025	2026	2027
IMPORTE MÁXIMO SUBVENCIONABLE	5.217,87 €	5.217,87 €	5.217,87 €	5.217,87 €	5.217,87 €
IMPORTE MEDIO DE TRANSFERENCIA (€/ha)	216,24 €	216,24 €	216,24 €	216,24 €	216,24 €

**RESUMEN DE UNIDADES**

Cód	GRUPO DE PAGO	Sup. Dec. Admisible (ha)	Sup. Comprometida (ha)	Sup. ajustada compromiso (1) (ha)	% sobredec.	Sup. Propuesta (ha)	Importe Declarado	Importe Topado	Importe Propuesto	Importe tras sobredec.
432	FRUTALES SECANO	24,13		24,13	0,00	24,13	5.217,87	5.217,87	5.217,87	5.217,87
<b>TOTAL</b>		24,13	24,13	24,13		24,13	5.217,87	5.217,87	5.217,87	5.217,87

**APLICACIÓN DE REDUCCIONES Y PENALIZACIONES**

GRUPO DE PAGO	Importe Calculado	Importe prerreduc.	Criterios de subvencionabilidad y compromisos	Presentación tardía	Omisión declaración	Condicionalidad	IMPORTE (Euros) PROPUESTO
FRUTALES SECANO	5.217,87	5.217,87	0,00	0,00	0,00	0,00	5.217,87
<b>TOTAL</b>	5.217,87	5.217,87					5.217,87

**RESUMEN DE PAGOS**

	IMPORTE (Euros)			
	PROPUESTO	FEADER (Eje 2)	MAPA	CAPADR
PROPUESTO	5.217,87	4.435,19	511,87	270,81

**RECINTOS PROPUESTOS**

REF.	REFERENCIA SIGPAC	CULTIVO	DESCRIPCIÓN CULTIVO	S/R	G.PAGO	PEND. MEDIA (€)	SUP. DEC. ADMISIBLE (ha)	SUP. COMPROM. (ha)	SUP. AJUSTADA COMPROM. (1) (ha)	SUP. CONV. SIGPAC (ha)	SUP. CERTIE. (ha)	SUP. CAMPO (ha)	SUP. CAMPO DETER. CULT. DECLARADO (ha)	SUP. DEC. REDUCIDA (ha)	SUP. PROPUESTA (ha)
-896498	04-099-013-00151-003	104022	ALMENDROS-LARGUETA	S	432	32,30	0,10	0,10	0,10		0,10			0,10	0,10
-896497	04-099-012-00396-002	104022	ALMENDROS-LARGUETA	S	432	37,00	0,22	0,22	0,22		0,22			0,22	0,22
1700000006700120	04-053-003-00064-004	104022	ALMENDROS-LARGUETA	S	432	29,80	3,24	3,24	3,24		3,24			3,24	3,24
1700000006700121	04-053-003-00071-001	104022	ALMENDROS-LARGUETA	S	432	24,00	2,74	2,74	2,74		2,74			2,74	2,74
1700000006700122	04-099-012-00187-002	104022	ALMENDROS-LARGUETA	S	432	23,70	0,01	0,01	0,01		0,01			0,01	0,01
1700000006700123	04-099-012-00187-001	104022	ALMENDROS-LARGUETA	S	432	29,80	2,56	2,56	2,56		2,56			2,56	2,56
1700000006700124	04-099-012-00396-001	104022	ALMENDROS-LARGUETA	S	432	38,70	0,72	0,72	0,72		0,72			0,72	0,72
1700000006700126	04-053-004-00002-001	104022	ALMENDROS-LARGUETA	S	432	21,30	4,24	4,24	4,24		4,24			4,24	4,24
1700000006700127	04-053-003-00076-001	104022	ALMENDROS-LARGUETA	S	432	25,70	0,04	0,04	0,04		0,04			0,04	0,04
1700000006700128	04-053-003-00075-001	104022	ALMENDROS-LARGUETA	S	432	21,80	0,14	0,14	0,14		0,14			0,14	0,14
1700000006700129	04-099-013-00036-001	104022	ALMENDROS-LARGUETA	S	432	41,40	2,47	2,47	2,47		2,47			2,47	2,47
1700000006700130	04-099-013-00037-001	104022	ALMENDROS-LARGUETA	S	432	42,10	0,35	0,35	0,35		0,35			0,35	0,35
1700000006700131	04-099-013-00126-001	104022	ALMENDROS-LARGUETA	S	432	30,40	0,42	0,42	0,42		0,42			0,42	0,42
1700000006700132	04-099-012-00195-001	104022	ALMENDROS-LARGUETA	S	432	33,30	0,17	0,17	0,17		0,17			0,17	0,17
1700000006700133	04-099-012-00430-001	104022	ALMENDROS-LARGUETA	S	432	24,60	0,32	0,32	0,32		0,32			0,32	0,32
1700000006700134	04-099-012-00191-001	104022	ALMENDROS-LARGUETA	S	432	12,00	0,09	0,09	0,09		0,09			0,09	0,09
1700000006700135	04-099-012-00211-001	104022	ALMENDROS-LARGUETA	S	432	29,10	0,35	0,35	0,35		0,35			0,35	0,35
1700000006700136	04-099-012-00212-003	104022	ALMENDROS-LARGUETA	S	432	34,90	0,56	0,56	0,56		0,56			0,56	0,56
1700000006700137	04-099-012-00229-001	104022	ALMENDROS-LARGUETA	S	432	35,20	0,18	0,18	0,18		0,18			0,18	0,18
1700000006700138	04-099-012-00430-002	104022	ALMENDROS-LARGUETA	S	432	21,10	0,04	0,04	0,04		0,04			0,04	0,04
1700000006700139	04-053-003-00072-001	104022	ALMENDROS-LARGUETA	S	432	18,40	0,17	0,17	0,17		0,17			0,17	0,17
1700000006700140	04-099-013-00151-001	104022	ALMENDROS-LARGUETA	S	432	31,70	0,18	0,18	0,18		0,18			0,18	0,18
1700000006700141	04-099-013-00170-001	104022	ALMENDROS-LARGUETA	S	432	34,40	4,59	4,59	4,59		4,59			4,59	4,59
1700000006700142	04-099-013-00179-002	104022	ALMENDROS-LARGUETA	S	432	33,80	0,09	0,09	0,09		0,09			0,09	0,09
1700000006700143	04-099-013-00181-001	104022	ALMENDROS-LARGUETA	S	432	31,30	0,14	0,14	0,14		0,14			0,14	0,14

(1) Superficie declarada admisible ajustada con la superficie comprometida.  
(2) Factor de penalización valorando el alcance para el tipo de compromiso.

Puede verificar la integridad de una copia de este documento mediante la lectura del código QR adjunto o mediante el acceso a la dirección <https://ws050.juntadeandalucia.es/verificarFirma> indicando el código de VERIFICACIÓN

FIRMADO POR	JUAN JOSE SOLER GARCIA	FECHA	03/07/2024	
	ROCIO GUIJARRO MILLAN			
VERIFICACIÓN	Pk2jmGCJWUB3686MPKY7GEXJCD3GC4	PÁGINA	170/2334	



**APELLIDOS Y NOMBRE / RAZÓN SOCIAL**

BENITEZ PEREZ MARIA

**NIF**  
\*\*\*6650\*

**EXPEDIENTE**  
1112770

**ANUALIDAD DE PAGO**

1ª

**IMPORTE POR ANUALIDAD**

	2023	2024	2025	2026	2027
IMPORTE MÁXIMO SUBVENCIONABLE	854,15 €	854,15 €	854,15 €	854,15 €	854,15 €
IMPORTE MEDIO DE TRANSFERENCIA (€/ha)	216,24 €	216,24 €	216,24 €	216,24 €	216,24 €

**RESUMEN DE UNIDADES**

Cód	GRUPO DE PAGO	Sup. Dec. Admisible (ha)	Sup. Comprometida (ha)	Sup. ajustada compromiso (I) (ha)	% sobredec.	Sup. Propuesta (ha)	Importe Declarado	Importe Topado	Importe Propuesto	Importe tras sobredec.
432	FRUTALES SECANO	3,95		3,95	0,00	3,95	854,15	854,15	854,15	854,15
<b>TOTAL</b>		3,95	3,95	3,95		3,95	854,15	854,15	854,15	854,15

**APLICACIÓN DE REDUCCIONES Y PENALIZACIONES**

GRUPO DE PAGO	Importe Calculado	Importe prereduc.	Criterios de subvencionabilidad y compromisos	Presentación tardía	Omisión declaración	Condicionalidad	IMPORTE (Euros) PROPUESTO
FRUTALES SECANO	854,15	854,15	0,00	0,00	0,00	0,00	854,15
<b>TOTAL</b>	854,15	854,15					854,15

**RESUMEN DE PAGOS**

	IMPORTE ( Euros )			
	PROPUESTO	FEADER (Eje 2)	MAPA	CAPADR
PROPUESTO	854,15	726,03	83,79	44,33

**RECINTOS PROPUESTOS**

REF.	REFERENCIA SIGPAC	CULTIVO	DESCRIPCIÓN CULTIVO	S/R	G.PAGO	PEND. MEDIA (%)	SUP. DEC. ADMISIBLE (ha)	SUP. COMPROM. (ha)	SUP. AJUSTADA COMPR.(I) (ha)	SUP. CONV. SIGPAC (ha)	SUP. CERTIE. (ha)	SUP. CAMPO (ha)	SUP. CAMPO DETER. CULT. DECLARADO (ha)	SUP. DEC. REDUCIDA (ha)	SUP. PROPUESTA (ha)
-735422	04-099-022-90066-002	104024	ALMENDROS-MARCONA	S	432	14,10	0,10	0,10	0,10		0,10			0,10	0,10
1700000004932304	04-099-022-00246-001	104024	ALMENDROS-MARCONA	S	432	20,50	2,60	2,60	2,60		2,60			2,60	2,60
1700000004932308	04-099-022-00698-001	104024	ALMENDROS-MARCONA	S	432	22,60	0,35	0,35	0,35		0,35			0,35	0,35
1700000004932309	04-099-022-00581-001	104014	ALMENDROS-FERRAGNES	S	432	30,00	0,90	0,90	0,90		0,90			0,90	0,90

(1) Superficie declarada admisible ajustada con la superficie comprometida.  
(2) Factor de penalización valorando el alcance para el tipo de compromiso.

Puede verificar la integridad de una copia de este documento mediante la lectura del código QR adjunto o mediante el acceso a la dirección <https://ws050.juntadeandalucia.es/verificarFirma> indicando el código de VERIFICACIÓN

FIRMADO POR	JUAN JOSE SOLER GARCIA	FECHA	03/07/2024	
	ROCIO GUIJARRO MILLAN			
VERIFICACIÓN	Pk2jmGCJWUB3686MPKY7GEXJCD3GC4	PÁGINA	171/2334	



**APELLIDOS Y NOMBRE / RAZÓN SOCIAL**

BERBEL ALONSO FRANCISCO

**NIF**

\*\*\*4153\*

**EXPEDIENTE**

1193527

**ANUALIDAD DE PAGO**

1ª

**IMPORTE POR ANUALIDAD**

	2023	2024	2025	2026	2027
IMPORTE MÁXIMO SUBVENCIONABLE	1.399,07 €	1.399,07 €	1.399,07 €	1.399,07 €	1.399,07 €
IMPORTE MEDIO DE TRANSFERENCIA (€/ha)	216,24 €	216,24 €	216,24 €	216,24 €	216,24 €

**RESUMEN DE UNIDADES**

Cód	GRUPO DE PAGO	Sup. Dec. Admisible (ha)	Sup. Comprometida (ha)	Sup. ajustada compromiso (1) (ha)	% sobredec.	Sup. Propuesta (ha)	Importe Declarado	Importe Topado	Importe Propuesto	Importe tras sobredec.
432	FRUTALES SECANO	6,47		6,47	0,00	6,47	1.399,07	1.399,07	1.399,07	1.399,07
<b>TOTAL</b>		6,47	6,47	6,47		6,47	1.399,07	1.399,07	1.399,07	1.399,07

**APLICACIÓN DE REDUCCIONES Y PENALIZACIONES**

GRUPO DE PAGO	Importe Calculado	Importe prereduc.	Criterios de subvencionabilidad y compromisos	Presentación tardía	Omisión declaración	Condicionalidad	IMPORTE (Euros) PROPUESTO
FRUTALES SECANO	1.399,07	1.399,07	0,00	0,00	0,00	0,00	1.399,07
<b>TOTAL</b>	1.399,07	1.399,07					1.399,07

**RESUMEN DE PAGOS**

	IMPORTE (Euros)			
	PROPUESTO	FEADER (Eje 2)	MAPA	CAPADR
PROPUESTO	1.399,07	1.189,21	137,25	72,61

**RECINTOS PROPUESTOS**

REF.	REFERENCIA SIGPAC	CULTIVO	DESCRIPCIÓN CULTIVO	S/R	G.PAGO	PEND. MEDIA (%)	SUP. DEC. ADMISIBLE (ha)	SUP. COMPROM. (ha)	SUP. AJUSTADA COMPROM. (1) (ha)	SUP. CONV. SIGPAC (ha)	SUP. CERTIE. (ha)	SUP. CAMPO (ha)	SUP. CAMPO DETER. CULT. DECLARADO (ha)	SUP. DEC. REDUCIDA (ha)	SUP. PROPUESTA (ha)
170000004981387	04-006-019-00035-014	104020	ALMENDROS-GUARA	S	432	23,10	2,13	2,13	2,13		2,13			2,13	2,13
1700000004981388	04-089-008-00219-008	104020	ALMENDROS-GUARA	S	432	12,90	0,17	0,17	0,17		0,17	0,17	0,17	0,17	0,17
1700000004981389	04-089-008-00220-002	104020	ALMENDROS-GUARA	S	432	10,30	1,39	1,39	1,39		1,39			1,39	1,39
1700000004981390	04-089-008-00220-004	104020	ALMENDROS-GUARA	S	432	9,00	0,06	0,06	0,06		0,06			0,06	0,06
1700000004981391	04-089-008-00217-006	104020	ALMENDROS-GUARA	S	432	9,30	0,97	0,97	0,97		0,97			0,97	0,97
1700000004981392	04-089-008-00218-005	104020	ALMENDROS-GUARA	S	432	11,80	1,04	1,04	1,04		1,04			1,04	1,04
1700000004981393	04-089-008-00219-001	104020	ALMENDROS-GUARA	S	432	9,10	0,71	0,71	0,71		0,71			0,71	0,71

**INCIDENCIAS**

**INCIDENCIA DESCRIPCIÓN**

- 3790 Recinto declarado inactivo  
Ref:6835044 Recinto:04-089-008-00221-00002 Cultivo: -  
Ref:6835043 Recinto:04-089-008-00223-00002 Cultivo: -
- 100424 Solicita recinto que no está comprometido para la operación.  
Ref:6835044 Recinto:04-089-008-00221-00002 Cultivo:104020 ALMENDROS-GUARA Secano  
Ref:6835043 Recinto:04-089-008-00223-00002 Cultivo:104020 ALMENDROS-GUARA Secano

(1) Superficie declarada admisible ajustada con la superficie comprometida.  
(2) Factor de penalización valorando el alcance para el tipo de compromiso.

Puede verificar la integridad de una copia de este documento mediante la lectura del código QR adjunto o mediante el acceso a la dirección <https://ws050.juntadeandalucia.es/verificarFirma> indicando el código de VERIFICACIÓN

FIRMADO POR	JUAN JOSE SOLER GARCIA	FECHA	03/07/2024	
	ROCIO GUIJARRO MILLAN			
VERIFICACIÓN	Pk2jmGCJWUB3686MPKY7GEXJCD3GC4	PÁGINA	172/2334	





**APELLIDOS Y NOMBRE / RAZÓN SOCIAL**

BERBEL ALONSO JUANA

**NIF**  
\*\*\*\*4781\*

**EXPEDIENTE**  
1054399

**ANUALIDAD DE PAGO**  
1ª

**IMPORTE POR ANUALIDAD**

	2023	2024	2025	2026	2027
IMPORTE MÁXIMO SUBVENCIONABLE	477,89 €	477,89 €	477,89 €	477,89 €	477,89 €
IMPORTE MEDIO DE TRANSFERENCIA (€/ha)	216,24 €	216,24 €	216,24 €	216,24 €	216,24 €

**RESUMEN DE UNIDADES**

Cód	GRUPO DE PAGO	Sup. Dec. Admisible (ha)	Sup. Comprometida (ha)	Sup. ajustada compromiso (1) (ha)	% sobredec.	Sup. Propuesta (ha)	Importe Declarado	Importe Topado	Importe Propuesto	Importe tras sobredec.
432	FRUTALES SECANO	2,21		2,21	0,00	2,21	477,89	477,89	477,89	477,89
<b>TOTAL</b>		2,21	2,21	2,21		2,21	477,89	477,89	477,89	477,89

**APLICACIÓN DE REDUCCIONES Y PENALIZACIONES**

GRUPO DE PAGO	Importe Calculado	Importe prereduc.	Importe subvencionabilidad y compromisos	Presentación tardía	Omisión declaración	Condicionalidad	IMPORTE (Euros) PROPUESTO
FRUTALES SECANO	477,89	477,89	0,00	0,00	0,00	0,00	477,89
<b>TOTAL</b>	477,89	477,89					477,89

**RESUMEN DE PAGOS**

	IMPORTE (Euros)			
	PROPUESTO	FEADER (Eje 2)	MAPA	CAPADR
PROPUESTO	477,89	406,21	46,88	24,80

**RECINTOS PROPUESTOS**

REF.	REFERENCIA SIGPAC	CULTIVO	DESCRIPCIÓN CULTIVO	S/R	G.PAGO	PEND. MEDIA (%)	SUP. DEC. ADMISIBLE (ha)	SUP. COMPROM. (ha)	SUP. AJUSTADA COMPROM. (1) (ha)	SUP. CONV. SIGPAC (ha)	SUP. CERTIE. (ha)	SUP. CAMPO (ha)	SUP. CAMPO DETER. CULT. DECLARADO (ha)	SUP. DEC. REDUCIDA (ha)	SUP. PROPUESTA (ha)
-880996	04-017-001-00136-005	104007	ALMENDROS-COMUNA	S	432	13,10	0,04	0,04	0,04		0,04			0,04	0,04
-880991	04-017-001-00131-012	104007	ALMENDROS-COMUNA	S	432	12,10	0,09	0,09	0,09		0,09			0,09	0,09
1700000004441954	04-006-027-00004-002	104007	ALMENDROS-COMUNA	S	432	24,90	1,34	1,34	1,34		1,34			1,34	1,34
1700000004441955	04-017-001-00136-001	104007	ALMENDROS-COMUNA	S	432	15,10	0,07	0,07	0,07		0,07			0,07	0,07
1700000004441956	04-017-001-00142-008	104007	ALMENDROS-COMUNA	S	432	21,90	0,43	0,43	0,43		0,43			0,43	0,43
1700000004441958	04-017-001-00131-002	104007	ALMENDROS-COMUNA	S	432	21,20	0,16	0,16	0,16		0,16			0,16	0,16
1700000004441959	04-006-027-00004-016	104007	ALMENDROS-COMUNA	S	432	35,00	0,08	0,08	0,08		0,08			0,08	0,08

**INCIDENCIAS**

**INCIDENCIA DESCRIPCIÓN**

- 226 Recinto abandonado según SIGPAC por el que solicita alguna ayuda/práctica.  
Ref:1700000004441957 Recinto:04-017-001-00142-00009 Cultivo:104007 ALMENDROS-COMUNA Secano
- 100424 Solicita recinto que no está comprometido para la operación.  
Ref:1700000004441957 Recinto:04-017-001-00142-00009 Cultivo:104007 ALMENDROS-COMUNA Secano

(1) Superficie declarada admisible ajustada con la superficie comprometida.  
(2) Factor de penalización valorando el alcance para el tipo de compromiso.

Puede verificar la integridad de una copia de este documento mediante la lectura del código QR adjunto o mediante el acceso a la dirección <https://ws050.juntadeandalucia.es/verificarFirma> indicando el código de VERIFICACIÓN

FIRMADO POR	JUAN JOSE SOLER GARCIA	FECHA	03/07/2024	
	ROCIO GUIJARRO MILLAN			
VERIFICACIÓN	Pk2jmGCJWUB3686MPKY7GEXJCD3GC4	PÁGINA	173/2334	

**APELLIDOS Y NOMBRE / RAZÓN SOCIAL**

BERBEL FABREGA FILOMENA

**NIF**

\*\*\*\*7884\*

**EXPEDIENTE**

1222350

**ANUALIDAD DE PAGO**

1ª

**IMPORTE POR ANUALIDAD**

	2023	2024	2025	2026	2027
IMPORTE MÁXIMO SUBVENCIONABLE	3.011,90 €	3.011,90 €	3.011,90 €	3.011,90 €	3.011,90 €
IMPORTE MEDIO DE TRANSFERENCIA (€/ha)	221,14 €	221,14 €	221,14 €	221,14 €	221,14 €

**RESUMEN DE UNIDADES**

Cód	GRUPO DE PAGO	Sup. Dec. Admisible (ha)	Sup. Comprometida (ha)	Sup. ajustada compromiso (1) (ha)	% sobredec.	Sup. Propuesta (ha)	Importe Declarado	Importe Topado	Importe Propuesto	Importe tras sobredec.
432	FRUTALES SECANO	13,12		13,12	0,00	13,12	2.837,07	2.837,07	2.837,07	2.837,07
433	FRUTALES REGADÍO	0,50		0,50	0,00	0,50	174,83	174,83	174,83	174,83
<b>TOTAL</b>		13,62	13,62	13,62		13,62	3.011,90	3.011,90	3.011,90	3.011,90

**APLICACIÓN DE REDUCCIONES Y PENALIZACIONES**

GRUPO DE PAGO	Importe Calculado	Importe prereduc.	Criterios de subvencionabilidad y compromisos	Presentación tardía	Omisión declaración	Condicionalidad	IMPORTE (Euros) PROPUESTO
FRUTALES REGADÍO	174,83	174,83	0,00	0,00	0,00	0,00	174,83
FRUTALES SECANO	2.837,07	2.837,07	0,00	0,00	0,00	0,00	2.837,07
<b>TOTAL</b>	3.011,90	3.011,90					3.011,90

**RESUMEN DE PAGOS**

	IMPORTE ( Euros )			
	PROPUESTO	FEADER (Eje 2)	MAPA	CAPADR
PROPUESTO	3.011,90	2.560,12	295,47	156,31

(1) Superficie declarada admisible ajustada con la superficie comprometida.

(2) Factor de penalización valorando el alcance para el tipo de compromiso.

Puede verificar la integridad de una copia de este documento mediante la lectura del código QR adjunto o mediante el acceso a la dirección <https://ws050.juntadeandalucia.es/verificarFirma> indicando el código de VERIFICACIÓN

FIRMADO POR	JUAN JOSE SOLER GARCIA	FECHA	03/07/2024	
	ROCIO GUIJARRO MILLAN			
VERIFICACIÓN	Pk2jmGCJWUB3686MPKY7GEXJCD3GC4	PÁGINA	174/2334	



**RECINTOS PROPUESTOS**

REF.	REFERENCIA SIGPAC	CULTIVO DESCRIPCIÓN CULTIVO	S/R	G.PAGO	PEND. MEDIA (%)	SUP. DEC. ADMISIBLE (ha)	SUP. COMPROM. (ha)	SUP. AJUSTADA COMPR.(1) (ha)	SUP. CONV. SIGPAC (ha)	SUP. CERTIF. (ha)	SUP. CAMPO (ha)	SUP. CAMPO DETER. CULT. DECLARADO (ha)	SUP. DEC. REDUCIDA (ha)	SUP. PROPUESTA (ha)
170000005620993	04-006-013-00296-004	104007	ALMENDROS-COMUNA	S	432	13,70	0,38	0,38	0,38	0,38			0,38	0,38
170000005620994	04-006-013-00297-008	104007	ALMENDROS-COMUNA	S	432	12,80	0,20	0,20	0,20	0,20			0,20	0,20
170000005620996	04-006-017-00090-002	104007	ALMENDROS-COMUNA	S	432	6,40	0,47	0,47	0,47	0,47			0,47	0,47
170000005620997	04-006-017-00100-035	104007	ALMENDROS-COMUNA	S	432	5,80	0,05	0,05	0,05	0,05			0,05	0,05
170000005620998	04-006-017-00100-038	104007	ALMENDROS-COMUNA	S	432	10,80	0,47	0,47	0,47	0,47			0,47	0,47
170000005620999	04-006-017-00100-006	104007	ALMENDROS-COMUNA	S	432	13,80	0,20	0,20	0,20	0,20			0,20	0,20
170000005621000	04-006-017-00100-007	104007	ALMENDROS-COMUNA	S	432	12,80	0,38	0,38	0,38	0,38			0,38	0,38
170000005621001	04-006-013-00297-009	104007	ALMENDROS-COMUNA	S	432	10,50	0,41	0,41	0,41	0,41			0,41	0,41
170000005621002	04-006-013-00298-003	104007	ALMENDROS-COMUNA	S	432	13,00	0,07	0,07	0,07	0,07			0,07	0,07
170000005621003	04-006-013-00307-002	104007	ALMENDROS-COMUNA	S	432	20,40	0,17	0,17	0,17	0,17			0,17	0,17
170000005621004	04-006-013-00315-010	104007	ALMENDROS-COMUNA	S	432	17,90	0,25	0,25	0,25	0,25			0,25	0,25
170000005621005	04-006-013-00303-006	104007	ALMENDROS-COMUNA	S	432	9,50	0,39	0,39	0,39	0,39			0,39	0,39
170000005621006	04-006-013-00313-019	104007	ALMENDROS-COMUNA	S	432	18,20	0,40	0,40	0,40	0,40			0,40	0,40
170000005621007	04-006-013-00315-042	104007	ALMENDROS-COMUNA	S	432	12,30	0,22	0,22	0,22	0,22			0,22	0,22
170000005621008	04-006-014-00010-003	104007	ALMENDROS-COMUNA	S	432	7,40	0,51	0,51	0,51	0,51			0,51	0,51
170000005621010	04-006-014-00002-004	104024	ALMENDROS-MARCONA	S	432	5,10	0,11	0,11	0,11	0,11			0,11	0,11
170000005621011	04-006-014-00004-003	104024	ALMENDROS-MARCONA	S	432	5,50	0,14	0,14	0,14	0,14			0,14	0,14
170000005621012	04-006-017-00090-004	104007	ALMENDROS-COMUNA	S	432	9,80	0,06	0,06	0,06	0,06			0,06	0,06
170000005621013	04-006-017-00100-005	104007	ALMENDROS-COMUNA	S	432	9,20	0,68	0,68	0,68	0,68			0,68	0,68
170000005621014	04-006-019-00058-001	104007	ALMENDROS-COMUNA	S	432	9,40	0,34	0,34	0,34	0,34			0,34	0,34
170000005621015	04-006-019-00092-002	104018	ALMENDROS-GARRIGUES	S	432	10,90	0,24	0,24	0,24	0,24			0,24	0,24
170000005621016	04-006-022-00114-001	104007	ALMENDROS-COMUNA	S	432	4,10	0,80	0,80	0,80	0,80			0,80	0,80
170000005621017	04-006-025-00245-001	104020	ALMENDROS-GUARA	S	432	22,90	1,40	1,40	1,40	1,40			1,40	1,40
170000005621019	04-006-026-00163-004	104020	ALMENDROS-GUARA	S	432	13,40	0,80	0,80	0,80	0,80			0,80	0,80
170000005621020	04-006-026-00163-008	104020	ALMENDROS-GUARA	S	432	14,10	1,11	1,11	1,11	1,11			1,11	1,11
170000005621021	04-006-026-00163-011	104020	ALMENDROS-GUARA	S	432	17,70	0,58	0,58	0,58	0,58			0,58	0,58
170000005621022	04-006-013-00303-007	104007	ALMENDROS-COMUNA	S	432	13,10	0,08	0,08	0,08	0,08			0,08	0,08
170000005621023	04-006-013-00303-010	104007	ALMENDROS-COMUNA	S	432	11,70	0,07	0,07	0,07	0,07			0,07	0,07
170000005621024	04-006-017-00100-041	104007	ALMENDROS-COMUNA	S	432	10,70	0,02	0,02	0,02	0,02			0,02	0,02
170000005621025	04-006-017-00100-045	104007	ALMENDROS-COMUNA	S	432	5,10	0,04	0,04	0,04	0,04			0,04	0,04
170000005621027	04-006-028-00308-004	104018	ALMENDROS-GARRIGUES	S	432	13,80	0,52	0,52	0,52	0,52			0,52	0,52
170000005621028	04-006-028-00281-006	104007	ALMENDROS-COMUNA	S	432	7,20	1,05	1,05	1,05	1,05			1,05	1,05
170000005621029	04-006-026-00163-015	104020	ALMENDROS-GUARA	S	432	14,50	0,51	0,51	0,51	0,51			0,51	0,51
170000005620995	04-006-014-00130-001	104007	ALMENDROS-COMUNA	R	433	8,80	0,10	0,10	0,10	0,10			0,10	0,10
170000005621009	04-006-014-00025-001	104007	ALMENDROS-COMUNA	R	433	3,00	0,10	0,10	0,10	0,10			0,10	0,10
170000005621018	04-006-025-00258-001	104007	ALMENDROS-COMUNA	R	433	4,60	0,12	0,12	0,12	0,12			0,12	0,12
170000005621026	04-006-017-00108-001	104018	ALMENDROS-GARRIGUES	R	433	5,10	0,18	0,18	0,18	0,18			0,18	0,18

(1) Superficie declarada admisible ajustada con la superficie comprometida.  
 (2) Factor de penalización valorando el alcance para el tipo de compromiso.

Puede verificar la integridad de una copia de este documento mediante la lectura del código QR adjunto o mediante el acceso a la dirección <a href="https://ws050.juntadeandalucia.es/verificarFirma">https://ws050.juntadeandalucia.es/verificarFirma</a> indicando el código de VERIFICACIÓN					
FIRMADO POR	JUAN JOSE SOLER GARCIA ROCIO GUIJARRO MILLAN		FECHA		03/07/2024
VERIFICACIÓN	Pk2jmGCJWUB3686MPKY7GEXJCD3GC4		PÁGINA		175/2334



**APELLIDOS Y NOMBRE / RAZÓN SOCIAL**

BERCAR BUILDING S.L

**NIF**  
\*\*\*\*6873\*

**EXPEDIENTE**  
1082424

**ANUALIDAD DE PAGO**  
1ª

**IMPORTE POR ANUALIDAD**

	2023	2024	2025	2026	2027
IMPORTE MÁXIMO SUBVENCIONABLE	1.130,94 €	1.130,94 €	1.130,94 €	1.130,94 €	1.130,94 €
IMPORTE MEDIO DE TRANSFERENCIA (€/ha)	216,24 €	216,24 €	216,24 €	216,24 €	216,24 €

**RESUMEN DE UNIDADES**

Cód	GRUPO DE PAGO	Sup. Dec. Admisible (ha)	Sup. Comprometida (ha)	Sup. ajustada compromiso (I) (ha)	% sobredec.	Sup. Propuesta (ha)	Importe Declarado	Importe Topado	Importe Propuesto	Importe tras sobredec.
432	FRUTALES SECANO	5,23		5,23	0,00	5,23	1.130,94	1.130,94	1.130,94	1.130,94
<b>TOTAL</b>		5,23	5,23	5,23		5,23	1.130,94	1.130,94	1.130,94	1.130,94

**APLICACIÓN DE REDUCCIONES Y PENALIZACIONES**

GRUPO DE PAGO	Importe Calculado	Importe prereduc.	Criterios de subvencionabilidad y compromisos	Presentación tardía	Omisión declaración	Condicionalidad	IMPORTE (Euros) PROPUESTO
FRUTALES SECANO	1.130,94	1.130,94	0,00	0,00	0,00	0,00	1.130,94
<b>TOTAL</b>	1.130,94	1.130,94					1.130,94

**RESUMEN DE PAGOS**

	IMPORTE (Euros)			
	PROPUESTO	FEADER (Eje 2)	MAPA	CAPADR
PROPUESTO	1.130,94	961,30	110,95	58,69

**RECINTOS PROPUESTOS**

REF.	REFERENCIA SIGPAC	CULTIVO DESCRIPCIÓN CULTIVO	S/R	G.PAGO	PEND. MEDIA (%)	SUP. DEC. ADMISIBLE (ha)	SUP. COMPROM. (ha)	SUP. AJUSTADA COMPROM. (I) (ha)	SUP. CONV. SIGPAC (ha)	SUP. CERTIE. (ha)	SUP. CAMPO (ha)	SUP. CAMPO DETER. CULT. DECLARADO (ha)	SUP. DEC. REDUCIDA (ha)	SUP. PROPUESTA (ha)
-1535695	04-072-008-00387-004	122007 ALGARROBO-BRAVÍA	S	432	23,10	0,03	0,03	0,03		0,03			0,03	0,03
-715994	04-072-008-09020-016	122007 ALGARROBO-BRAVÍA	S	432	8,40	0,02	0,02	0,02		0,02			0,02	0,02
1700000002727343	04-072-008-00306-002	104007 ALMENDROS-COMUNA	S	432	15,50	0,23	0,23	0,23		0,23			0,23	0,23
1700000002727344	04-072-008-00306-003	104007 ALMENDROS-COMUNA	S	432	10,00	1,10	1,10	1,10		1,10			1,10	1,10
1700000002727345	04-072-008-00306-007	104007 ALMENDROS-COMUNA	S	432	15,10	2,08	2,08	2,08		2,08			2,08	2,08
1700000002727346	04-072-008-00306-013	104007 ALMENDROS-COMUNA	S	432	8,60	0,28	0,28	0,28		0,28			0,28	0,28
1700000002727347	04-072-008-00306-016	122007 ALGARROBO-BRAVÍA	S	432	9,20	0,21	0,21	0,21		0,21			0,21	0,21
1700000002727348	04-072-008-00306-004	122007 ALGARROBO-BRAVÍA	S	432	12,50	1,28	1,28	1,28		1,28			1,28	1,28

(1) Superficie declarada admisible ajustada con la superficie comprometida.  
(2) Factor de penalización valorando el alcance para el tipo de compromiso.

Puede verificar la integridad de una copia de este documento mediante la lectura del código QR adjunto o mediante el acceso a la dirección <https://ws050.juntadeandalucia.es/verificarFirma> indicando el código de VERIFICACIÓN

FIRMADO POR	JUAN JOSE SOLER GARCIA	FECHA	03/07/2024	
	ROCIO GUIJARRO MILLAN			
VERIFICACIÓN	Pk2jmGCJWUB3686MPKY7GEXJCD3GC4	PÁGINA	176/2334	



**APELLIDOS Y NOMBRE / RAZÓN SOCIAL**

BERENGUEL RODRIGUEZ MARIA

**NIF**  
\*\*\*9610\*

**EXPEDIENTE**  
1040394

**ANUALIDAD DE PAGO**  
1ª

**IMPORTE POR ANUALIDAD**

	2023	2024	2025	2026	2027
IMPORTE MÁXIMO SUBVENCIONABLE	185,32 €	185,32 €	185,32 €	185,32 €	185,32 €
IMPORTE MEDIO DE TRANSFERENCIA (€/ha)	349,66 €	349,66 €	349,66 €	349,66 €	349,66 €

**RESUMEN DE UNIDADES**

Cód	GRUPO DE PAGO	Sup. Dec. Admisible (ha)	Sup. Comprometida (ha)	Sup. ajustada compromiso (1) (ha)	% sobredec.	Sup. Propuesta (ha)	Importe Declarado	Importe Topado	Importe Propuesto	Importe tras sobredec.
433	FRUTALES REGADÍO	0,53		0,53	0,00	0,53	185,32	185,32	185,32	185,32
<b>TOTAL</b>		0,53	0,53	0,53		0,53	185,32	185,32	185,32	185,32

**APLICACIÓN DE REDUCCIONES Y PENALIZACIONES**

GRUPO DE PAGO	Importe Calculado	Importe prereduc.	Criterios de subvencionabilidad y compromisos	Presentación tardía	Omisión declaración	Condicionalidad	IMPORTE (Euros) PROPUESTO
FRUTALES REGADÍO	185,32	185,32	0,00	0,00	0,00	0,00	185,32
<b>TOTAL</b>	185,32	185,32					185,32

**RESUMEN DE PAGOS**

	IMPORTE (Euros)		
	PROPUESTO	FEADER (Eje 2)	MAPA
PROPUESTO	185,32	157,52	18,18
			CAPADR 9,62

**RECINTOS PROPUESTOS**

REF.	REFERENCIA SIGPAC	CULTIVO	DESCRIPCIÓN CULTIVO	S/R	G.PAGO	PEND. MEDIA (%)	SUP. DEC. ADMISIBLE (ha)	SUP. COMPROM. (ha)	SUP. AJUSTADA COMPROM. (1) (ha)	SUP. CONV. SIGPAC (ha)	SUP. CERTIE (ha)	SUP. CAMPO (ha)	SUP. CAMPO DETER. CULT. DECLARADO (ha)	SUP. DEC. REDUCIDA (ha)	SUP. PROPUESTA (ha)
170000004515782	04-024-004-00063-001	206004	NARANJO-NAVELINA	R	433	1,80	0,53	0,53	0,53		0,53			0,53	0,53

(1) Superficie declarada admisible ajustada con la superficie comprometida.  
(2) Factor de penalización valorando el alcance para el tipo de compromiso.

Puede verificar la integridad de una copia de este documento mediante la lectura del código QR adjunto o mediante el acceso a la dirección <https://ws050.juntadeandalucia.es/verificarFirma> indicando el código de VERIFICACIÓN

FIRMADO POR	JUAN JOSE SOLER GARCIA	FECHA	03/07/2024	
	ROCIO GUIJARRO MILLAN			
VERIFICACIÓN	Pk2jmGCJWUB3686MPKY7GEXJCD3GC4	PÁGINA	177/2334	

**APELLIDOS Y NOMBRE / RAZÓN SOCIAL**

BERRUEZO SEGURA JOSE ANTONIO

**NIF**

\*\*\*\*6075\*

**EXPEDIENTE**

1173306

**ANUALIDAD DE PAGO**

1ª

**IMPORTES POR ANUALIDAD**

	2023	2024	2025	2026	2027
IMPORTE MÁXIMO SUBVENCIONABLE	1.005,52 €	1.005,52 €	1.005,52 €	1.005,52 €	1.005,52 €
IMPORTE MEDIO DE TRANSFERENCIA (€/ha)	216,24 €	216,24 €	216,24 €	216,24 €	216,24 €

**RESUMEN DE UNIDADES**

Cód	GRUPO DE PAGO	Sup. Dec. Admisible (ha)	Sup. Comprometida (ha)	Sup. ajustada compromiso (1) (ha)	% sobredec.	Sup. Propuesta (ha)	Importe Declarado	Importe Topado	Importe Propuesto	Importe tras sobredec.
432	FRUTALES SECANO	4,65		4,65	0,00	4,65	1.005,52	1.005,52	1.005,52	1.005,52
<b>TOTAL</b>		4,65	4,65	4,65		4,65	1.005,52	1.005,52	1.005,52	1.005,52

**APLICACIÓN DE REDUCCIONES Y PENALIZACIONES**

GRUPO DE PAGO	Importe Calculado	Importe prereduc.	Criterios de subvencionabilidad y compromisos	Presentación tardía	Omisión declaración	Condicionalidad	IMPORTE (Euros) PROPUESTO
FRUTALES SECANO	1.005,52	1.005,52	0,00	0,00	0,00	0,00	1.005,52
<b>TOTAL</b>	1.005,52	1.005,52					1.005,52

**RESUMEN DE PAGOS**

PROPUESTO	IMPORTE (Euros)			
	PROPUESTO	FEADER (Eje 2)	MAPA	CAPADR
PROPUESTO	1.005,52	854,69	98,64	52,19

**RECINTOS PROPUESTOS**

REF.	REFERENCIA SIGPAC	CULTIVO	DESCRIPCIÓN CULTIVO	S/R	G.PAGO	PEND. MEDIA (%)	SUP. DEC. ADMISIBLE (ha)	SUP. COMPROM. (ha)	SUP. AJUSTADA COMPROM. (1) (ha)	SUP. CONV. SIGPAC (ha)	SUP. CERTIE (ha)	SUP. CAMPO (ha)	SUP. CAMPO DETER. CULT. DECLARADO (ha)	SUP. DEC. REDUCIDA (ha)	SUP. PROPUESTA (ha)
170000005639561	04-019-004-00002-001	104024	ALMENDROS-MARCONA	S	432	28,70	0,82	0,82	0,82		0,82			0,82	0,82
170000005639571	04-019-004-00003-001	104024	ALMENDROS-MARCONA	S	432	18,30	0,91	0,91	0,91		0,91			0,91	0,91
170000005639572	04-019-004-00004-004	104024	ALMENDROS-MARCONA	S	432	22,60	2,92	2,92	2,92		2,92			2,92	2,92

(1) Superficie declarada admisible ajustada con la superficie comprometida.  
(2) Factor de penalización valorando el alcance para el tipo de compromiso.Puede verificar la integridad de una copia de este documento mediante la lectura del código QR adjunto o mediante el acceso a la dirección <https://ws050.juntadeandalucia.es/verificarFirma> indicando el código de VERIFICACIÓN

FIRMADO POR	JUAN JOSE SOLER GARCIA	FECHA	03/07/2024	
	ROCIO GUIJARRO MILLAN			
VERIFICACIÓN	Pk2jmGCJWUB3686MPKY7GEXJCD3GC4	PÁGINA	178/2334	

**APELLIDOS Y NOMBRE / RAZÓN SOCIAL**

BIO CRISARA CB

**NIF**

\*\*\*\*7828\*

**EXPEDIENTE**

1198649

**ANUALIDAD DE PAGO**

1ª

**IMPORTE POR ANUALIDAD**

	2023	2024	2025	2026	2027
IMPORTE MÁXIMO SUBVENCIONABLE	2.116,99 €	2.116,99 €	2.116,99 €	2.116,99 €	2.116,99 €
IMPORTE MEDIO DE TRANSFERENCIA (€/ha)	216,24 €	216,24 €	216,24 €	216,24 €	216,24 €

**RESUMEN DE UNIDADES**

Cód	GRUPO DE PAGO	Sup. Dec. Admisible (ha)	Sup. Comprometida (ha)	Sup. ajustada compromiso (1) (ha)	% sobredec.	Sup. Propuesta (ha)	Importe Declarado	Importe Topado	Importe Propuesto	Importe tras sobredec.
432	FRUTALES SECANO	9,79		9,79	0,00	9,79	2.116,99	2.116,99	2.116,99	2.116,99
<b>TOTAL</b>		9,79	9,79	9,79		9,79	2.116,99	2.116,99	2.116,99	2.116,99

**APLICACIÓN DE REDUCCIONES Y PENALIZACIONES**

GRUPO DE PAGO	Importe Calculado	Importe prereduc.	Criterios de subvencionabilidad y compromisos	Presentación tardía	Omisión declaración	Condicionalidad	IMPORTE (Euros) PROPUESTO
FRUTALES SECANO	2.116,99	2.116,99	0,00	0,00	0,00	0,00	2.116,99
<b>TOTAL</b>	2.116,99	2.116,99					2.116,99

**RESUMEN DE PAGOS**

	IMPORTE (Euros)			
	PROPUESTO	FEADER (Eje 2)	MAPA	CAPADR
PROPUESTO	2.116,99	1.799,44	207,68	109,87

**RECINTOS PROPUESTOS**

REF.	REFERENCIA SIGPAC	CULTIVO	DESCRIPCIÓN CULTIVO	S/R	G.PAGO	PEND. MEDIA (%)	SUP. DEC. ADMISIBLE (ha)	SUP. COMPROM. (ha)	SUP. AJUSTADA COMPR.(1) (ha)	SUP. CONV. SIGPAC (ha)	SUP. CERTIE. (ha)	SUP. CAMPO (ha)	SUP. CAMPO DETER. CULT. DECLARADO (ha)	SUP. DEC. REDUCIDA (ha)	SUP. PROPUESTA (ha)
-1539672	04-037-059-00027-001	104007	ALMENDROS-COMUNA	S	432	10,30	0,06	0,06	0,06		0,06			0,06	0,06
-737513	04-037-053-00001-002	104007	ALMENDROS-COMUNA	S	432	14,80	0,80	0,80	0,80		1,09			0,80	0,80
1700000006662557	04-037-059-00027-001	104007	ALMENDROS-COMUNA	S	432	10,30	2,51	2,51	2,51		2,51			2,51	2,51
1700000006662558	04-037-059-00039-001	104007	ALMENDROS-COMUNA	S	432	15,60	2,81	2,81	2,81		2,81			2,81	2,81
1700000006662561	04-037-059-00028-002	104007	ALMENDROS-COMUNA	S	432	15,50	1,35	1,35	1,35		1,35			1,35	1,35
1700000006662562	04-037-059-00029-004	104007	ALMENDROS-COMUNA	S	432	16,50	1,84	1,84	1,84		1,84			1,84	1,84
1700000006662563	04-037-059-00027-004	104007	ALMENDROS-COMUNA	S	432	5,90	0,42	0,42	0,42		0,42			0,42	0,42

**INCIDENCIAS****INCIDENCIA DESCRIPCIÓN**

100424 Solicita recinto que no está comprometido para la operación.

Ref:-737512 Recinto:04-037-053-00001-00002 Cultivo:104007 ALMENDROS-COMUNA Regadio

(1) Superficie declarada admisible ajustada con la superficie comprometida.  
(2) Factor de penalización valorando el alcance para el tipo de compromiso.Puede verificar la integridad de una copia de este documento mediante la lectura del código QR adjunto o mediante el acceso a la dirección <https://ws050.juntadeandalucia.es/verificarFirma> indicando el código de VERIFICACIÓN

FIRMADO POR	JUAN JOSE SOLER GARCIA	FECHA	03/07/2024
	ROCIO GUIJARRO MILLAN		
VERIFICACIÓN	Pk2jmGCJWUB3686MPKY7GEXJCD3GC4	PÁGINA	179/2334





**APELLIDOS Y NOMBRE / RAZÓN SOCIAL**

BIO EL ZALAZAR S.L.

**NIF**  
\*\*\*7377\*

**EXPEDIENTE**  
1264910

**ANUALIDAD DE PAGO**

1ª

**IMPORTE POR ANUALIDAD**

	2023	2024	2025	2026	2027
IMPORTE MÁXIMO SUBVENCIONABLE	796,95 €	796,95 €	796,95 €	796,95 €	796,95 €
IMPORTE MEDIO DE TRANSFERENCIA (€/ha)	253,00 €	253,00 €	253,00 €	253,00 €	253,00 €

**RESUMEN DE UNIDADES**

Cód	GRUPO DE PAGO	Sup. Dec. Admisible (ha)	Sup. Comprometida (ha)	Sup. ajustada compromiso (1) (ha)	% sobredec.	Sup. Propuesta (ha)	Importe Declarado	Importe Topado	Importe Propuesto	Importe tras sobredec.
430	HORTÍCOLAS	3,15		3,15	0,00	3,15	796,95	796,95	796,95	796,95
<b>TOTAL</b>		3,15	3,15	3,15		3,15	796,95	796,95	796,95	796,95

**APLICACIÓN DE REDUCCIONES Y PENALIZACIONES**

GRUPO DE PAGO	Importe Calculado	Importe prereduc.	Criterios de subvencionabilidad y compromisos	Presentación tardía	Omisión declaración	Condicionidad	IMPORTE (Euros) PROPUESTO
HORTÍCOLAS	796,95	796,95	0,00	0,00	0,00	0,00	796,95
<b>TOTAL</b>	796,95	796,95					796,95

**RESUMEN DE PAGOS**

	IMPORTE ( Euros )			
	PROPUESTO	FEADER (Eje 2)	MAPA	CAPADR
PROPUESTO	796,95	677,41	78,18	41,36

**RECINTOS PROPUESTOS**

REF.	REFERENCIA SIGPAC	CULTIVO	DESCRIPCIÓN CULTIVO	S/R	G.PAGO	PEND. MEDIA (%)	SUP. DEC. ADMISIBLE (ha)	SUP. COMPROM. (ha)	SUP. AJUSTADA COMPROM. (1) (ha)	SUP. CONV. SIGPAC (ha)	SUP. CERTIE. (ha)	SUP. CAMPO (ha)	SUP. CAMPO DETER. CULT. DECLARADO (ha)	SUP. DEC. REDUCIDA (ha)	SUP. PROPUESTA (ha)
5291603	04-066-085-00033-002	152000	PIMIENTO-SIN VARIEDAD	R	430	2,30	0,56	0,56	0,56		0,56			0,56	0,56
5291604	04-066-085-00033-003	152000	PIMIENTO-SIN VARIEDAD	R	430	3,60	0,49	0,49	0,49		0,49			0,49	0,49
5291605	04-066-085-00033-004	152000	PIMIENTO-SIN VARIEDAD	R	430	8,30	0,70	0,70	0,70		0,70			0,70	0,70
5291608	04-066-085-00054-002	152000	PIMIENTO-SIN VARIEDAD	R	430	2,30	1,40	1,40	1,40		1,40			1,40	1,40

**INCIDENCIAS**

**INCIDENCIA DESCRIPCIÓN**

- 100402 Recinto solicitado no forma parte de ningún organismo de control autorizado para la producción ecológica en Andalucía o fecha de inscripción posterior al plazo establecido ( Anexo I. Criterios de Subvencionabilidad. Orden 28 de marzo de 2023 ). Ref:-1455950 Recinto:04-066-085-00046-00006 Cultivo:152000 PIMIENTO-SIN VARIEDAD Regadío
- 100424 Solicita recinto que no está comprometido para la operación. Ref:-1455950 Recinto:04-066-085-00046-00006 Cultivo:152000 PIMIENTO-SIN VARIEDAD Regadío

(1) Superficie declarada admisible ajustada con la superficie comprometida.  
(2) Factor de penalización valorando el alcance para el tipo de compromiso.

Puede verificar la integridad de una copia de este documento mediante la lectura del código QR adjunto o mediante el acceso a la dirección <https://ws050.juntadeandalucia.es/verificarFirma> indicando el código de VERIFICACIÓN

FIRMADO POR	JUAN JOSE SOLER GARCIA	FECHA	03/07/2024	
	ROCIO GUIJARRO MILLAN			
VERIFICACIÓN	Pk2jmGCJWUB3686MPKY7GEXJCD3GC4	PÁGINA	180/2334	





**APELLIDOS Y NOMBRE / RAZÓN SOCIAL** **NIF** **EXPEDIENTE** **ANUALIDAD DE PAGO**  
 BIO ISABEL ORTEGA SL \*\*\*\*2920\* 1189765 1ª

**IMPORTE POR ANUALIDAD**

	2023	2024	2025	2026	2027
IMPORTE MÁXIMO SUBVENCIONABLE	13.986,40 €	13.986,40 €	13.986,40 €	13.986,40 €	13.986,40 €
IMPORTE MEDIO DE TRANSFERENCIA (€/ha)	349,66 €	349,66 €	349,66 €	349,66 €	349,66 €

**RESUMEN DE UNIDADES**

Cód	GRUPO DE PAGO	Sup. Dec. Admisible (ha)	Sup. Comprometida (ha)	Sup. ajustada compromiso (1) (ha)	% sobredec.	Sup. Propuesta (ha)	Importe Declarado	Importe Topado	Importe Propuesto	Importe tras sobredec.
433	FRUTALES REGADÍO	75,84		40,00	0,00	40,00	13.986,40	13.986,40	13.986,40	13.986,40
<b>TOTAL</b>		75,84	40,00	40,00		40,00	13.986,40	13.986,40	13.986,40	13.986,40

**APLICACIÓN DE REDUCCIONES Y PENALIZACIONES**

GRUPO DE PAGO	Importe Calculado	Importe prereduc.	Criterios de subvencionabilidad y compromisos	Presentación tardía	Omisión declaración	Condicionidad	IMPORTE (Euros) PROPUESTO
FRUTALES REGADÍO	13.986,40	13.986,40	0,00	0,00	0,00	0,00	13.986,40
<b>TOTAL</b>	13.986,40	13.986,40					13.986,40

**RESUMEN DE PAGOS**

	IMPORTE ( Euros )			
	PROPUESTO	FEADER (Eje 2)	MAPA	CAPADR
PROPUESTO	13.986,40	11.888,44	1.372,07	725,89

(1) Superficie declarada admisible ajustada con la superficie comprometida.

(2) Factor de penalización valorando el alcance para el tipo de compromiso.

Puede verificar la integridad de una copia de este documento mediante la lectura del código QR adjunto o mediante el acceso a la dirección <https://ws050.juntadeandalucia.es/verificarFirma> indicando el código de VERIFICACIÓN

FIRMADO POR	JUAN JOSE SOLER GARCIA	FECHA	03/07/2024	
	ROCIO GUIJARRO MILLAN			
VERIFICACIÓN	Pk2jmGCJWUB3686MPKY7GEXJCD3GC4	PÁGINA	181/2334	



**RECINTOS PROPUESTOS**

REF.	REFERENCIA SIGPAC	CULTIVO DESCRIPCIÓN CULTIVO	S/R	G.PAGO	PEND. MEDIA (%)	SUP. DEC. ADMISIBLE (ha)	SUP. COMPROM. (ha)	SUP. AJUSTADA COMPR. (1) (ha)	SUP. CONV. SIGPAC (ha)	SUP. CERTIF. (ha)	SUP. CAMPO (ha)	SUP. CAMPO DETER. CULT. DECLARADO (ha)	SUP. DEC. REDUCIDA (ha)	SUP. PROPUESTA (ha)
-1612755	04-053-035-01009-001	217003 GRANADO-MOLLAR DE ELCHE	R	433	4,20	0,11	0,11	0,11		0,11			0,11	0,11
-1612753	04-053-033-00710-004	207002 LIMONERO-FINO	R	433	9,40	12,62	12,52	12,52		12,62			12,52	12,52
-714806	04-053-037-00266-003	208003 POMELO O TORONJA-STAR RUBY	R	433	7,80	1,91	1,91	1,91		1,91			1,91	1,91
-714805	04-053-034-00714-003	209200 MANDARINO-MANDARINO COMÚN	R	433	4,20	0,20	0,05	0,05		0,20			0,05	0,05
-73986	04-053-037-00326-006	207004 LIMONERO-VERNA	R	433	11,00	0,01	0,01	0,01		0,02			0,01	0,01
-56782	04-053-033-00099-001	209200 MANDARINO-MANDARINO COMÚN	R	433	6,60	1,72	1,72	1,72		1,72			1,72	1,72
4121511	04-053-035-01009-001	217003 GRANADO-MOLLAR DE ELCHE	R	433	4,20	2,28	2,28	2,28		2,28			2,28	2,28
4121796	04-053-037-00326-006	207004 LIMONERO-VERNA	R	433	11,00	1,06	1,06	1,06		2,16			1,06	1,06
1700000006949057	04-053-033-00038-003	206308 NARANJO-VALENCIA LATE	R	433	5,40	0,17	0,17	0,17		0,17			0,17	0,17
1700000006949058	04-053-049-00222-001	206001 NARANJO-LANE LATE	R	433	18,60	0,07	0,07	0,07		0,07			0,07	0,07
1700000006949059	04-053-049-00221-001	206001 NARANJO-LANE LATE	R	433	16,40	0,26	0,26	0,26		0,26			0,26	0,26
1700000006949060	04-053-049-00222-003	206001 NARANJO-LANE LATE	R	433	13,20	0,09	0,09	0,09		0,09			0,09	0,09
1700000006949064	04-053-033-00715-001	207002 LIMONERO-FINO	R	433	4,40	4,17	4,17	4,17		4,17			4,17	4,17
1700000006949066	04-053-033-00709-009	206004 NARANJO-NAVELINA	R	433	17,40	0,05	0,05	0,05		0,05			0,05	0,05
1700000006949067	04-053-049-00223-004	206001 NARANJO-LANE LATE	R	433	7,70	0,49	0,49	0,49		0,49			0,49	0,49
1700000006949068	04-053-033-00714-016	207002 LIMONERO-FINO	R	433	4,70	1,11	1,11	1,11		1,11			1,11	1,11
1700000006949069	04-053-049-00301-003	206001 NARANJO-LANE LATE	R	433	9,40	0,42	0,42	0,42		0,42			0,42	0,42
1700000006949071	04-053-033-00699-001	208003 POMELO O TORONJA-STAR RUBY	R	433	7,90	2,74	2,72	2,72		2,74			2,72	2,72
1700000006949072	04-053-033-00710-004	208003 POMELO O TORONJA-STAR RUBY	R	433	9,40	0,31	0,31	0,31		0,31			0,31	0,31
1700000006949075	04-053-049-00222-009	206001 NARANJO-LANE LATE	R	433	16,60	0,02	0,02	0,02		0,02			0,02	0,02
1700000006949076	04-053-033-00710-004	208003 POMELO O TORONJA-STAR RUBY	R	433	9,40	3,92	3,81	3,81		3,84			3,81	3,81
1700000006949077	04-053-037-00266-001	208003 POMELO O TORONJA-STAR RUBY	R	433	4,80	1,29	1,29	1,29		1,29			1,29	1,29
1700000006949078	04-053-033-00710-004	207002 LIMONERO-FINO	R	433	9,40	5,05	4,98	4,98		5,02			4,98	4,98
1700000006949079	04-053-049-00222-002	206001 NARANJO-LANE LATE	R	433	6,30	0,34	0,34	0,34		0,35			0,34	0,34
1700000006949080	04-053-033-00711-015	207004 LIMONERO-VERNA	R	433	9,40	4,71	4,71	4,71		4,71			4,71	4,71
1700000006949087	04-053-037-00266-008	208003 POMELO O TORONJA-STAR RUBY	R	433	5,20	1,72	1,72	1,72		1,72			1,72	1,72
1700000006949088	04-053-035-00776-001	217003 GRANADO-MOLLAR DE ELCHE	R	433	4,10	2,70	2,70	2,70		2,70			2,70	2,70
1700000006949089	04-053-035-00930-001	217003 GRANADO-MOLLAR DE ELCHE	R	433	7,80	0,09	0,09	0,09		0,09			0,09	0,09
1700000006949091	04-053-033-00710-004	209200 MANDARINO-MANDARINO COMÚN	R	433	9,40	5,10	5,10	5,10		5,14			5,10	5,10
1700000006949096	04-053-049-00300-005	217003 GRANADO-MOLLAR DE ELCHE	R	433	13,60	0,02	0,02	0,02		0,02			0,02	0,02
1700000006949097	04-053-033-00103-001	207004 LIMONERO-VERNA	R	433	13,40	0,12	0,12	0,12		0,12			0,12	0,12
1700000006949098	04-053-049-00300-002	206001 NARANJO-LANE LATE	R	433	11,90	1,03	1,03	1,03		1,03			1,03	1,03
1700000006949099	04-053-033-00711-009	206004 NARANJO-NAVELINA	R	433	8,30	7,02	7,02	7,02		7,02			7,02	7,02
1700000006949100	04-053-033-00710-004	206001 NARANJO-LANE LATE	R	433	9,40	5,71	5,71	5,71		5,76			5,71	5,71
1700000006949101	04-053-033-00715-003	207002 LIMONERO-FINO	R	433	3,50	0,32	0,32	0,32		0,32			0,32	0,32
1700000006949104	04-053-033-00100-001	207004 LIMONERO-VERNA	R	433	3,70	1,81	1,71	1,71		1,81			1,71	1,71
1700000006949105	04-053-033-00101-002	207004 LIMONERO-VERNA	R	433	3,50	0,22	0,11	0,11		0,22			0,11	0,11
1700000006949106	04-053-034-00592-004	207004 LIMONERO-VERNA	R	433	5,40	0,39	0,36	0,36		0,39			0,36	0,36
1700000006949107	04-053-033-00711-007	206308 NARANJO-VALENCIA LATE	R	433	5,30	0,87	0,87	0,87		0,87			0,87	0,87
1700000006949109	04-053-034-00594-001	209200 MANDARINO-MANDARINO COMÚN	R	433	3,70	1,46	1,39	1,39		1,46			1,39	1,39
1700000006949115	04-053-033-00711-007	207002 LIMONERO-FINO	R	433	5,30	2,14	2,14	2,14		2,14			2,14	2,14

**INCIDENCIAS**

**INCIDENCIA DESCRIPCIÓN**

- 248 Verifica que los recintos declarados con sistema de explotación regadío corresponden realmente a regadío según SIGPAC.  
Ref:1700000006949092 Recinto:04-053-037-00314-00001 Cultivo:217003 GRANADO-MOLLAR DE ELCHE Regadío
- 4272 Verifica que las líneas de declaración de las Solicitudes Únicas no tienen solapes con la capa de Retroactividad Gráfica (ambas de la misma campaña) a nivel de expediente/línea de declaración gráfica de la solicitud.  
Ref:1700000006949104 Recinto:04-053-033-00100-00001 Cultivo: - Agregado de la referencia del recinto.:0 Zona de la referencia del recinto.:0 Superficie solapada.:0,1 Id. Incid.:95942151  
Ref:1700000006949105 Recinto:04-053-033-00101-00002 Cultivo: - Agregado de la referencia del recinto.:0 Zona de la referencia del recinto.:0 Superficie solapada.:0,11 Id. Incid.:95942152  
Ref:1700000006949071 Recinto:04-053-033-00699-00001 Cultivo: - Agregado de la referencia del recinto.:0 Zona de la referencia del recinto.:0 Superficie solapada.:0,02 Id. Incid.:95942148  
Ref:-1612753 Recinto:04-053-033-00710-00004 Cultivo: - Agregado de la referencia del recinto.:0 Zona de la referencia del recinto.:0 Superficie solapada.:0,1 Id. Incid.:95942145  
Ref:1700000006949076 Recinto:04-053-033-00710-00004 Cultivo: - Agregado de la referencia del recinto.:0 Zona de la referencia del recinto.:0 Superficie solapada.:0,11 Id. Incid.:95942149  
Ref:1700000006949078 Recinto:04-053-033-00710-00004 Cultivo: - Agregado de la referencia del recinto.:0 Zona de la referencia del recinto.:0 Superficie solapada.:0,07 Id. Incid.:95942150  
Ref:1700000006949070 Recinto:04-053-033-00714-00001 Cultivo: - Agregado de la referencia del recinto.:0 Zona de la referencia del recinto.:0 Superficie solapada.:0,83 Id. Incid.:95942147  
Ref:1700000006949106 Recinto:04-053-034-00592-00004 Cultivo: - Agregado de la referencia del recinto.:0 Zona de la referencia del recinto.:0 Superficie solapada.:0,03 Id. Incid.:95942153  
Ref:1700000006949108 Recinto:04-053-034-00593-00002 Cultivo: - Agregado de la referencia del recinto.:0 Zona de la referencia del recinto.:0 Superficie solapada.:0,7 Id. Incid.:95942154  
Ref:1700000006949109 Recinto:04-053-034-00594-00001 Cultivo: - Agregado de la referencia del recinto.:0 Zona de la referencia del recinto.:0 Superficie solapada.:0,07 Id. Incid.:95942155

(1) Superficie declarada admisible ajustada con la superficie comprometida.  
(2) Factor de penalización valorando el alcance para el tipo de compromiso.

Puede verificar la integridad de una copia de este documento mediante la lectura del código QR adjunto o mediante el acceso a la dirección <a href="https://ws050.juntadeandalucia.es/verificarFirma">https://ws050.juntadeandalucia.es/verificarFirma</a> indicando el código de VERIFICACIÓN				
FIRMADO POR	JUAN JOSE SOLER GARCIA	FECHA	03/07/2024	
	ROCIO GUIJARRO MILLAN			
VERIFICACIÓN	Pk2jmGcJWUB3686MPKY7GEXJCD3GC4	PÁGINA	182/2334	



**INCIDENCIAS**

**INCIDENCIA DESCRIPCIÓN**

- 8227 Ref:-714805 Recinto:04-053-034-00714-00003 Cultivo: - Agregado de la referencia del recinto.:0 Zona de la referencia del recinto.:0 Superficie solapada.:0,15 Id. Incid.:95942146  
Línea de declaración monitorizada en la que no ha habido respuesta por parte del productor y, por tanto, sin Juicio Experto de campo.  
Ref:1700000006949070 Recinto:04-053-033-00714-00001 Cultivo:207002 LIMONERO-FINO  
Ref:1700000006949108 Recinto:04-053-034-00593-00002 Cultivo:207004 LIMONERO-VERNA
- 100402 Recinto solicitado no forma parte de ningún organismo de control autorizado para la producción ecológica en Andalucía o fecha de inscripción posterior al plazo establecido ( Anexo I. Criterios de Subvencionabilidad. Orden 28 de marzo de 2023 ).  
Ref:-912839 Recinto:04-053-033-00699-00004 Cultivo:208003 POMELO O TORONJA-STAR RUBY Regadío  
Ref:-912840 Recinto:04-053-033-00710-00031 Cultivo:217003 GRANADO-MOLLAR DE ELCHE Regadío  
Ref:-912841 Recinto:04-053-033-00710-00032 Cultivo:217003 GRANADO-MOLLAR DE ELCHE Regadío  
Ref:1700000006949092 Recinto:04-053-037-00314-00001 Cultivo:217003 GRANADO-MOLLAR DE ELCHE Regadío
- 100424 Solicita recinto que no está comprometido para la operación.  
Ref:-912839 Recinto:04-053-033-00699-00004 Cultivo:208003 POMELO O TORONJA-STAR RUBY Regadío  
Ref:-912840 Recinto:04-053-033-00710-00031 Cultivo:217003 GRANADO-MOLLAR DE ELCHE Regadío  
Ref:-912841 Recinto:04-053-033-00710-00032 Cultivo:217003 GRANADO-MOLLAR DE ELCHE Regadío  
Ref:1700000006949070 Recinto:04-053-033-00714-00001 Cultivo:207002 LIMONERO-FINO Regadío  
Ref:1700000006949108 Recinto:04-053-034-00593-00002 Cultivo:207004 LIMONERO-VERNA Regadío  
Ref:1700000006949092 Recinto:04-053-037-00314-00001 Cultivo:217003 GRANADO-MOLLAR DE ELCHE Regadío

(1) Superficie declarada admisible ajustada con la superficie comprometida.  
(2) Factor de penalización valorando el alcance para el tipo de compromiso.

Puede verificar la integridad de una copia de este documento mediante la lectura del código QR adjunto o mediante el acceso a la dirección <https://ws050.juntadeandalucia.es/verificarFirma> indicando el código de VERIFICACIÓN

FIRMADO POR	JUAN JOSE SOLER GARCIA	FECHA	03/07/2024	
	ROCIO GUIJARRO MILLAN			
VERIFICACIÓN	Pk2jmGCJWUB3686MPKY7GEXJCD3GC4	PÁGINA	183/2334	



**APELLIDOS Y NOMBRE / RAZÓN SOCIAL**

BIO MANOLETA SL

**NIF**  
\*\*\*2890\*

**EXPEDIENTE**  
1261999

**ANUALIDAD DE PAGO**  
1ª

**IMPORTES POR ANUALIDAD**

	2023	2024	2025	2026	2027
IMPORTE MÁXIMO SUBVENCIONABLE	1.406,68 €	1.406,68 €	1.406,68 €	1.406,68 €	1.406,68 €
IMPORTE MEDIO DE TRANSFERENCIA (€/ha)	253,00 €	253,00 €	253,00 €	253,00 €	253,00 €

**RESUMEN DE UNIDADES**

Cód	GRUPO DE PAGO	Sup. Dec. Admisible (ha)	Sup. Comprometida (ha)	Sup. ajustada compromiso (I) (ha)	% sobredec.	Sup. Propuesta (ha)	Importe Declarado	Importe Topado	Importe Propuesto	Importe tras sobredec.
430	HORTÍCOLAS	5,57		5,56	0,00	5,56	1.406,68	1.406,68	1.406,68	1.406,68
<b>TOTAL</b>		5,57	5,56	5,56		5,56	1.406,68	1.406,68	1.406,68	1.406,68

**APLICACIÓN DE REDUCCIONES Y PENALIZACIONES**

GRUPO DE PAGO	Importe Calculado	Importe prereduc.	Criterios de subvencionabilidad y compromisos	Presentación tardía	Omisión declaración	Condicionalidad	IMPORTE (Euros) PROPUESTO
HORTÍCOLAS	1.406,68	1.406,68	0,00	0,00	0,00	0,00	1.406,68
<b>TOTAL</b>	1.406,68	1.406,68					1.406,68

**RESUMEN DE PAGOS**

	IMPORTE (Euros)			
	PROPUESTO	FEADER (Eje 2)	MAPA	CAPADR
PROPUESTO	1.406,68	1.195,68	138,00	73,00

**RECINTOS PROPUESTOS**

REF.	REFERENCIA SIGPAC	CULTIVO	DESCRIPCIÓN CULTIVO	S/R	G.PAGO	PEND. MEDIA (%)	SUP. DEC. ADMISIBLE (ha)	SUP. COMPROM. (ha)	SUP. AJUSTADA COMPROM. (I) (ha)	SUP. CONV. SIGPAC (ha)	SUP. CERTIE. (ha)	SUP. CAMPO (ha)	SUP. CAMPO DETER. CULT. DECLARADO (ha)	SUP. DEC. REDUCIDA (ha)	SUP. PROPUESTA (ha)
-1522587	04-060-044-00119-013	163000	CALABACÍN-SIN VARIEDAD	R	430	21,30	0,04	0,04	0,04		0,04			0,04	0,04
5288963	04-060-044-00111-003	163000	CALABACÍN-SIN VARIEDAD	R	430	3,70	0,90	0,90	0,90		0,90			0,90	0,90
5288965	04-060-044-00124-008	197000	TOMATE-SIN VARIEDAD	R	430	4,40	2,11	2,11	2,11		2,14			2,11	2,11
5288966	04-060-044-00124-010	163000	CALABACÍN-SIN VARIEDAD	R	430	3,70	1,09	1,08	1,08		1,08			1,08	1,08
6822800	04-060-044-00117-013	163000	CALABACÍN-SIN VARIEDAD	R	430	7,60	0,93	0,93	0,93		0,93			0,93	0,93
6822801	04-060-044-00117-034	197000	TOMATE-SIN VARIEDAD	R	430	5,80	0,50	0,50	0,50		0,50			0,50	0,50

(1) Superficie declarada admisible ajustada con la superficie comprometida.  
(2) Factor de penalización valorando el alcance para el tipo de compromiso.

Puede verificar la integridad de una copia de este documento mediante la lectura del código QR adjunto o mediante el acceso a la dirección <https://ws050.juntadeandalucia.es/verificarFirma> indicando el código de VERIFICACIÓN

FIRMADO POR	JUAN JOSE SOLER GARCIA	FECHA	03/07/2024	
	ROCIO GUIJARRO MILLAN			
VERIFICACIÓN	Pk2jmGCJWUB3686MPKY7GEXJCD3GC4	PÁGINA	184/2334	



**APELLIDOS Y NOMBRE / RAZÓN SOCIAL**

BIO MONTOSAN SL

**NIF**  
\*\*\*\*4304\*

**EXPEDIENTE**  
1283150

**ANUALIDAD DE PAGO**

1ª

**IMPORTE POR ANUALIDAD**

	2023	2024	2025	2026	2027
IMPORTE MÁXIMO SUBVENCIONABLE	647,68 €	647,68 €	647,68 €	647,68 €	647,68 €
IMPORTE MEDIO DE TRANSFERENCIA (€/ha)	153,48 €	153,48 €	153,48 €	153,48 €	153,48 €

**RESUMEN DE UNIDADES**

Cód	GRUPO DE PAGO	Sup. Dec. Admisible (ha)	Sup. Comprometida (ha)	Sup. ajustada compromiso (1) (ha)	% sobredec.	Sup. Propuesta (ha)	Importe Declarado	Importe Topado	Importe Propuesto	Importe tras sobredec.
430	HORTÍCOLAS	2,65		2,56	0,00	2,56	647,68	647,68	647,68	647,68
434	HERBÁCEOS NO ELEGIBLES	1,83		1,66	0,00	1,66	0,00	0,00	0,00	0,00
<b>TOTAL</b>		4,48	4,22	4,22		4,22	647,68	647,68	647,68	647,68

**APLICACIÓN DE REDUCCIONES Y PENALIZACIONES**

GRUPO DE PAGO	Importe Calculado	Importe prereduc.	Criterios de subvencionabilidad y compromisos	Presentación tardía	Omisión declaración	Condicionalidad	IMPORTE (Euros) PROPUESTO
HERBÁCEOS NO ELEGIBLES	0,00	0,00	0,00	0,00	0,00	0,00	0,00
HORTÍCOLAS	647,68	647,68	0,00	0,00	0,00	0,00	647,68
<b>TOTAL</b>	647,68	647,68					647,68

**RESUMEN DE PAGOS**

	IMPORTE ( Euros )			
	PROPUESTO	FEADER (Eje 2)	MAPA	CAPADR
PROPUESTO	647,68	550,53	63,54	33,61

**RECINTOS PROPUESTOS**

REF.	REFERENCIA SIGPAC	CULTIVO DESCRIPCIÓN CULTIVO	S/R G.PAGO	PEND. MEDIA (%)	SUP. DEC. ADMISIBLE (ha)	SUP. COMPROM. (ha)	SUP. AJUSTADA COMPROM. (1) (ha)	SUP. CONV. SIGPAC (ha)	SUP. CERTIF. (ha)	SUP. CAMPO (ha)	SUP. CAMPO DETER. CULT. DECLARADO (ha)	SUP. DEC. REDUCIDA (ha)	SUP. PROPUESTA (ha)
6930926	04-002-009-00023-001	197000 TOMATE-SIN VARIEDAD	S 430	5,50	1,54	1,52	1,52	1,52	1,52			1,52	1,52
6930928	04-002-009-00024-001	197000 TOMATE-SIN VARIEDAD	S 430	10,80	1,00	0,96	0,96	0,96	0,96			0,96	0,96
6930929	04-002-009-00024-002	197000 TOMATE-SIN VARIEDAD	S 430	8,20	0,11	0,08	0,08	0,08	0,08			0,08	0,08
6930943	04-002-009-00031-001	20000 BARBECHO TRADICIONAL-SIN VARIEDAD	S 434	7,60	1,13	1,01	1,01	1,01	1,01			1,01	1,01
6930944	04-002-009-00032-001	20000 BARBECHO TRADICIONAL-SIN VARIEDAD	S 434	5,40	0,70	0,65	0,65	0,65	0,65			0,65	0,65

(1) Superficie declarada admisible ajustada con la superficie comprometida.  
(2) Factor de penalización valorando el alcance para el tipo de compromiso.

Puede verificar la integridad de una copia de este documento mediante la lectura del código QR adjunto o mediante el acceso a la dirección <https://ws050.juntadeandalucia.es/verificarFirma> indicando el código de VERIFICACIÓN

FIRMADO POR	JUAN JOSE SOLER GARCIA	FECHA	03/07/2024	
	ROCIO GUIJARRO MILLAN			
VERIFICACIÓN	Pk2jmGCJWUB3686MPKY7GEXJCD3GC4	PÁGINA	185/2334	



**APELLIDOS Y NOMBRE / RAZÓN SOCIAL**

BIO PORTOCARRERO S.L.

**NIF**

\*\*\*7836\*

**EXPEDIENTE**

1150752

**ANUALIDAD DE PAGO**

**RESUMEN DE PAGOS**

	<u>PROPUESTO</u>	<u>IMPORTE (Euros)</u>		
		<u>FEADER (Eje 2)</u>	<u>MAPA</u>	<u>CAPADR</u>
PROPUESTO	0,00	0,00	0,00	0,00

(1) Superficie declarada admisible ajustada con la superficie comprometida.  
(2) Factor de penalización valorando el alcance para el tipo de compromiso.

Puede verificar la integridad de una copia de este documento mediante la lectura del código QR adjunto o mediante el acceso a la dirección <https://ws050.juntadeandalucia.es/verificarFirma> indicando el código de VERIFICACIÓN

FIRMADO POR	JUAN JOSE SOLER GARCIA	FECHA	03/07/2024	
	ROCIO GUIJARRO MILLAN			
VERIFICACIÓN	Pk2jmGCJWUB3686MPKY7GEXJCD3GC4	PÁGINA	186/2334	



**INCIDENCIAS**

**INCIDENCIA DESCRIPCIÓN**

- 218 La superficie total declarada sobre un mismo recinto en el conjunto de los expedientes, no puede superar la superficie total que el SIGPAC establece para ese recinto.  
 Ref:170000007219056 Recinto:04-066-055-00086-00002 Cultivo:165000 PEPINO-SIN VARIEDAD Regadío Suma de superficies declaradas para este recinto por todos los solicitantes (Áreas):959 Superficie SIGPAC medida para este recinto (Áreas):483 Exceso de superficie declarada (Hectáreas):2,01 Suma de superficies declaradas para este recinto por el solicitante (Áreas):476  
 Ref:-530678 Recinto:04-066-055-00086-00002 Cultivo:165000 PEPINO-SIN VARIEDAD Regadío Suma de superficies declaradas para este recinto por todos los solicitantes (Áreas):959 Superficie SIGPAC medida para este recinto (Áreas):483 Exceso de superficie declarada (Hectáreas):1,67 Suma de superficies declaradas para este recinto por el solicitante (Áreas):476
- 242 Recinto pendiente de acreditación de titularidad.  
 Ref:170000007219056 Recinto:04-066-055-00086-00002 Cultivo:165000 PEPINO-SIN VARIEDAD Regadío  
 Ref:-530678 Recinto:04-066-055-00086-00002 Cultivo:165000 PEPINO-SIN VARIEDAD Regadío  
 Ref:170000007219062 Recinto:04-066-055-00086-00002 Cultivo:197000 TOMATE-SIN VARIEDAD Regadío Suma de superficies declaradas para este recinto por todos los solicitantes (Áreas):959 Superficie SIGPAC medida para este recinto (Áreas):483 Exceso de superficie declarada (Hectáreas):0,19 Suma de superficies declaradas para este recinto por el solicitante (Áreas):476  
 Ref:-530677 Recinto:04-066-055-00086-00002 Cultivo:197000 TOMATE-SIN VARIEDAD Regadío Suma de superficies declaradas para este recinto por todos los solicitantes (Áreas):959 Superficie SIGPAC medida para este recinto (Áreas):483 Exceso de superficie declarada (Hectáreas):0,89 Suma de superficies declaradas para este recinto por el solicitante (Áreas):476
- 248 Verifica que los recintos declarados con sistema de explotación regadío corresponden realmente a regadío según SIGPAC.  
 Ref:-1383559 Recinto:04-050-010-00046-00054 Cultivo:197000 TOMATE-SIN VARIEDAD Regadío
- 100402 Recinto solicitado no forma parte de ningún organismo de control autorizado para la producción ecológica en Andalucía o fecha de inscripción posterior al plazo establecido ( Anexo I. Criterios de Subvencionabilidad. Orden 28 de marzo de 2023 ).  
 Ref:1383551 Recinto:04-050-010-00046-00011 Cultivo:197000 TOMATE-SIN VARIEDAD Regadío  
 Ref:170000007219057 Recinto:04-050-010-00046-00011 Cultivo:197000 TOMATE-SIN VARIEDAD Regadío  
 Ref:170000007219069 Recinto:04-050-010-00046-00013 Cultivo:104010 ALMENDROS-DESMAYO ROJO Regadío  
 Ref:170000007219065 Recinto:04-050-010-00046-00015 Cultivo:113000 OTROS FRUTALES-SIN VARIEDAD Regadío  
 Ref:-955841 Recinto:04-050-010-00046-00031 Cultivo:197000 TOMATE-SIN VARIEDAD Regadío  
 Ref:-955845 Recinto:04-050-010-00046-00035 Cultivo:197000 TOMATE-SIN VARIEDAD Regadío  
 Ref:-955847 Recinto:04-050-010-00046-00037 Cultivo:197000 TOMATE-SIN VARIEDAD Regadío  
 Ref:-1383557 Recinto:04-050-010-00046-00042 Cultivo:197000 TOMATE-SIN VARIEDAD Regadío  
 Ref:-1383559 Recinto:04-050-010-00046-00054 Cultivo:197000 TOMATE-SIN VARIEDAD Regadío  
 Ref:-1383560 Recinto:04-050-010-00046-00061 Cultivo:197000 TOMATE-SIN VARIEDAD Regadío  
 Ref:-1624523 Recinto:04-050-010-00046-00063 Cultivo:197000 TOMATE-SIN VARIEDAD Regadío  
 Ref:170000007219068 Recinto:04-065-007-00008-00007 Cultivo:104010 ALMENDROS-DESMAYO ROJO Regadío
- 100424 Solicita recinto que no está comprometido para la operación.  
 Ref:-1383551 Recinto:04-050-010-00046-00011 Cultivo:197000 TOMATE-SIN VARIEDAD Regadío  
 Ref:170000007219057 Recinto:04-050-010-00046-00011 Cultivo:197000 TOMATE-SIN VARIEDAD Regadío  
 Ref:170000007219069 Recinto:04-050-010-00046-00013 Cultivo:104010 ALMENDROS-DESMAYO ROJO Regadío  
 Ref:170000007219065 Recinto:04-050-010-00046-00015 Cultivo:113000 OTROS FRUTALES-SIN VARIEDAD Regadío  
 Ref:-955841 Recinto:04-050-010-00046-00031 Cultivo:197000 TOMATE-SIN VARIEDAD Regadío  
 Ref:-955845 Recinto:04-050-010-00046-00035 Cultivo:197000 TOMATE-SIN VARIEDAD Regadío  
 Ref:-955847 Recinto:04-050-010-00046-00037 Cultivo:197000 TOMATE-SIN VARIEDAD Regadío  
 Ref:-1383557 Recinto:04-050-010-00046-00042 Cultivo:197000 TOMATE-SIN VARIEDAD Regadío  
 Ref:-1383559 Recinto:04-050-010-00046-00054 Cultivo:197000 TOMATE-SIN VARIEDAD Regadío  
 Ref:-1383560 Recinto:04-050-010-00046-00061 Cultivo:197000 TOMATE-SIN VARIEDAD Regadío  
 Ref:-1624523 Recinto:04-050-010-00046-00063 Cultivo:197000 TOMATE-SIN VARIEDAD Regadío  
 Ref:170000007219068 Recinto:04-065-007-00008-00007 Cultivo:104010 ALMENDROS-DESMAYO ROJO Regadío  
 Ref:170000007219056 Recinto:04-066-055-00086-00002 Cultivo:165000 PEPINO-SIN VARIEDAD Regadío  
 Ref:-530678 Recinto:04-066-055-00086-00002 Cultivo:165000 PEPINO-SIN VARIEDAD Regadío  
 Ref:170000007219062 Recinto:04-066-055-00086-00002 Cultivo:197000 TOMATE-SIN VARIEDAD Regadío  
 Ref:-530677 Recinto:04-066-055-00086-00002 Cultivo:197000 TOMATE-SIN VARIEDAD Regadío
- 101008 Expediente sin compromisos vigentes.  
 Operación:6503.2

(1) Superficie declarada admisible ajustada con la superficie comprometida.  
 (2) Factor de penalización valorando el alcance para el tipo de compromiso.

Puede verificar la integridad de una copia de este documento mediante la lectura del código QR adjunto o mediante el acceso a la dirección <https://ws050.juntadeandalucia.es/verificarFirma> indicando el código de VERIFICACIÓN

FIRMADO POR	JUAN JOSE SOLER GARCIA	FECHA	03/07/2024	
	ROCIO GUIJARRO MILLAN			
VERIFICACIÓN	Pk2jmGCJWUB3686MPKY7GEXJCD3GC4	PÁGINA	187/2334	



**APELLIDOS Y NOMBRE / RAZÓN SOCIAL**

BIOBELMONTE, S.L.U.

**NIF**  
\*\*\*0717\*

**EXPEDIENTE**  
1263272

**ANUALIDAD DE PAGO**

1ª

**IMPORTES POR ANUALIDAD**

	2023	2024	2025	2026	2027
IMPORTE MÁXIMO SUBVENCIONABLE	3.385,14 €	3.385,14 €	3.385,14 €	3.385,14 €	3.385,14 €
IMPORTE MEDIO DE TRANSFERENCIA (€/ha)	253,00 €	253,00 €	253,00 €	253,00 €	253,00 €

**RESUMEN DE UNIDADES**

Cód	GRUPO DE PAGO	Sup. Dec. Admisible (ha)	Sup. Comprometida (ha)	Sup. ajustada compromiso (I) (ha)	% sobredec.	Sup. Propuesta (ha)	Importe Declarado	Importe Topado	Importe Propuesto	Importe tras sobredec.
430	HORTÍCOLAS	13,38		13,38	0,00	13,38	3.385,14	3.385,14	3.385,14	3.385,14
<b>TOTAL</b>		13,38	13,38	13,38		13,38	3.385,14	3.385,14	3.385,14	3.385,14

**APLICACIÓN DE REDUCCIONES Y PENALIZACIONES**

GRUPO DE PAGO	Importe Calculado	Importe prereduc.	Criterios de subvencionabilidad y compromisos	Presentación tardía	Omisión declaración	Condicionalidad	IMPORTE (Euros) PROPUESTO
HORTÍCOLAS	3.385,14	3.385,14	0,00	0,00	0,00	0,00	3.385,14
<b>TOTAL</b>	3.385,14	3.385,14					3.385,14

**RESUMEN DE PAGOS**

	IMPORTE ( Euros )		
	PROPUESTO	FEADER (Eje 2)	MAPA
PROPUESTO	3.385,14	2.877,37	332,08
			CAPADR 175,69

**RECINTOS PROPUESTOS**

REF.	REFERENCIA SIGPAC	CULTIVO	DESCRIPCIÓN CULTIVO	S/R	G.PAGO	PEND. MEDIA (%)	SUP. DEC. ADMISIBLE (ha)	SUP. COMPROM. (ha)	SUP. AJUSTADA COMPROM. (I) (ha)	SUP. CONV. SIGPAC (ha)	SUP. CERTIE (ha)	SUP. CAMPO (ha)	SUP. CAMPO DETER. CULT. DECLARADO (ha)	SUP. DEC. REDUCIDA (ha)	SUP. PROPUESTA (ha)
-1477129	04-900-027-00013-001	197000	TOMATE-SIN VARIEDAD	R	430	3,50	2,70	2,70	2,70		2,70			2,70	2,70
-1082114	04-900-027-00185-002	197000	TOMATE-SIN VARIEDAD	R	430	3,90	3,35	3,35	3,35		3,57			3,35	3,35
-1082080	04-900-027-00185-002	197000	TOMATE-SIN VARIEDAD	R	430	3,90	3,76	3,76	3,76		4,01			3,76	3,76
5258004	04-900-027-00185-002	197000	TOMATE-SIN VARIEDAD	R	430	3,90	3,51	3,51	3,51		3,74			3,51	3,51
5275233	04-900-027-00013-009	197000	TOMATE-SIN VARIEDAD	R	430	1,50	0,06	0,06	0,06		0,06			0,06	0,06

(1) Superficie declarada admisible ajustada con la superficie comprometida.  
(2) Factor de penalización valorando el alcance para el tipo de compromiso.

Puede verificar la integridad de una copia de este documento mediante la lectura del código QR adjunto o mediante el acceso a la dirección <https://ws050.juntadeandalucia.es/verificarFirma> indicando el código de VERIFICACIÓN

FIRMADO POR	JUAN JOSE SOLER GARCIA	FECHA	03/07/2024	
	ROCIO GUIJARRO MILLAN			
VERIFICACIÓN	Pk2jmGCJWUB3686MPKY7GEXJCD3GC4	PÁGINA	188/2334	





**APELLIDOS Y NOMBRE / RAZÓN SOCIAL**

BIOECONIJAR SL

**NIF**  
\*\*\*4458\*

**EXPEDIENTE**  
1150722

**ANUALIDAD DE PAGO**

1ª

**IMPORTE POR ANUALIDAD**

	2023	2024	2025	2026	2027
IMPORTE MÁXIMO SUBVENCIONABLE	1.444,63 €	1.444,63 €	1.444,63 €	1.444,63 €	1.444,63 €
IMPORTE MEDIO DE TRANSFERENCIA (€/ha)	253,00 €	253,00 €	253,00 €	253,00 €	253,00 €

**RESUMEN DE UNIDADES**

Cód	GRUPO DE PAGO	Sup. Dec. Admisible (ha)	Sup. Comprometida (ha)	Sup. ajustada compromiso (I) (ha)	% sobredec.	Sup. Propuesta (ha)	Importe Declarado	Importe Topado	Importe Propuesto	Importe tras sobredec.
430	HORTÍCOLAS	5,71		5,71	0,00	5,71	1.444,63	1.444,63	1.444,63	1.444,63
<b>TOTAL</b>		5,71	5,71	5,71		5,71	1.444,63	1.444,63	1.444,63	1.444,63

**APLICACIÓN DE REDUCCIONES Y PENALIZACIONES**

GRUPO DE PAGO	Importe Calculado	Importe prereduc.	Criterios de subvencionabilidad y compromisos	Presentación tardía	Omisión declaración	Condicionalidad	IMPORTE (Euros) PROPUESTO
HORTÍCOLAS	1.444,63	1.444,63	0,00	0,00	0,00	0,00	1.444,63
<b>TOTAL</b>	1.444,63	1.444,63					1.444,63

**RESUMEN DE PAGOS**

	IMPORTE (Euros)			
	PROPUESTO	FEADER (Eje 2)	MAPA	CAPADR
PROPUESTO	1.444,63	1.227,94	141,72	74,97

**RECINTOS PROPUESTOS**

REF.	REFERENCIA SIGPAC	CULTIVO	DESCRIPCIÓN CULTIVO	S/R	G.PAGO	PEND. MEDIA (%)	SUP. DEC. ADMISIBLE (ha)	SUP. COMPROM. (ha)	SUP. AJUSTADA COMPROM. (I) (ha)	SUP. CONV. SIGPAC (ha)	SUP. CERTIE (ha)	SUP. CAMPO (ha)	SUP. CAMPO DETER. CULT. DECLARADO (ha)	SUP. DEC. REDUCIDA (ha)	SUP. PROPUESTA (ha)
4116162	04-066-056-00121-001	197000	TOMATE-SIN VARIEDAD	S	430	6,70	0,04	0,04	0,04		0,04			0,04	0,04
4774547	04-066-056-00124-008	165000	PEPINO-SIN VARIEDAD	R	430	3,40	1,57	1,57	1,57		1,57			1,57	1,57
1700000005151257	04-066-056-00071-001	165000	PEPINO-SIN VARIEDAD	R	430	3,70	1,41	1,41	1,41		1,41			1,41	1,41
1700000005151259	04-066-056-00121-003	197000	TOMATE-SIN VARIEDAD	R	430	4,60	0,06	0,06	0,06		0,06			0,06	0,06
1700000005151261	04-066-056-00123-006	197000	TOMATE-SIN VARIEDAD	R	430	2,00	0,14	0,14	0,14		0,14			0,14	0,14
1700000005151262	04-066-056-00077-002	197000	TOMATE-SIN VARIEDAD	R	430	2,20	0,36	0,36	0,36		0,36			0,36	0,36
1700000005151263	04-066-056-00120-004	197000	TOMATE-SIN VARIEDAD	R	430	4,20	0,62	0,62	0,62		0,62			0,62	0,62
1700000005151264	04-066-056-00071-001	197000	TOMATE-SIN VARIEDAD	R	430	3,70	1,46	1,46	1,46		1,46			1,46	1,46
1700000005151265	04-066-056-00122-005	197000	TOMATE-SIN VARIEDAD	R	430	1,80	0,05	0,05	0,05		0,08			0,05	0,05

(1) Superficie declarada admisible ajustada con la superficie comprometida.  
(2) Factor de penalización valorando el alcance para el tipo de compromiso.

Puede verificar la integridad de una copia de este documento mediante la lectura del código QR adjunto o mediante el acceso a la dirección <https://ws050.juntadeandalucia.es/verificarFirma> indicando el código de VERIFICACIÓN

FIRMADO POR	JUAN JOSE SOLER GARCIA	FECHA	03/07/2024	
	ROCIO GUIJARRO MILLAN			
VERIFICACIÓN	Pk2jmGCJWUB3686MPKY7GEXJCD3GC4	PÁGINA	189/2334	



**APELLIDOS Y NOMBRE / RAZÓN SOCIAL**

BIOFRESH FRUITS,S.L.

**NIF**  
\*\*\*\*1751\*

**EXPEDIENTE**  
1262354

**ANUALIDAD DE PAGO**

1ª

**IMPORTE POR ANUALIDAD**

	2023	2024	2025	2026	2027
IMPORTE MÁXIMO SUBVENCIONABLE	354,20 €	354,20 €	354,20 €	354,20 €	354,20 €
IMPORTE MEDIO DE TRANSFERENCIA (€/ha)	253,00 €	253,00 €	253,00 €	253,00 €	253,00 €

**RESUMEN DE UNIDADES**

Cód	GRUPO DE PAGO	Sup. Dec. Admisible (ha)	Sup. Comprometida (ha)	Sup. ajustada compromiso (1) (ha)	% sobredec.	Sup. Propuesta (ha)	Importe Declarado	Importe Topado	Importe Propuesto	Importe tras sobredec.
430	HORTÍCOLAS	1,40		1,40	0,00	1,40	354,20	354,20	354,20	354,20
<b>TOTAL</b>		1,40	1,40	1,40		1,40	354,20	354,20	354,20	354,20

**APLICACIÓN DE REDUCCIONES Y PENALIZACIONES**

GRUPO DE PAGO	Importe Calculado	Importe prereduc.	Criterios de subvencionabilidad y compromisos	Presentación tardía	Omisión declaración	Condicionalidad	IMPORTE (Euros) PROPUESTO
HORTÍCOLAS	354,20	354,20	0,00	0,00	0,00	0,00	354,20
<b>TOTAL</b>	354,20	354,20					354,20

**RESUMEN DE PAGOS**

	IMPORTE (Euros)			
	PROPUESTO	FEADER (Eje 2)	MAPA	CAPADR
PROPUESTO	354,20	301,07	34,75	18,38

**RECINTOS PROPUESTOS**

REF.	REFERENCIA SIGPAC	CULTIVO	DESCRIPCIÓN CULTIVO	S/R	G.PAGO	PEND. MEDIA (%)	SUP. DEC. ADMISIBLE (ha)	SUP. COMPROM. (ha)	SUP. AJUSTADA COMPR.(1) (ha)	SUP. CONV. SIGPAC (ha)	SUP. CERTIE. (ha)	SUP. CAMPO (ha)	SUP. CAMPO DETER. CULT. DECLARADO (ha)	SUP. DEC. REDUCIDA (ha)	SUP. PROPUESTA (ha)
5293129	04-066-190-00005-004	162000	BERENJENA-SIN VARIEDAD	R	430	3,40	0,37	0,37	0,37		0,37			0,37	0,37
5293130	04-066-190-00005-005	162000	BERENJENA-SIN VARIEDAD	R	430	2,00	1,03	1,03	1,03		1,03			1,03	1,03

(1) Superficie declarada admisible ajustada con la superficie comprometida.  
(2) Factor de penalización valorando el alcance para el tipo de compromiso.

Puede verificar la integridad de una copia de este documento mediante la lectura del código QR adjunto o mediante el acceso a la dirección <https://ws050.juntadeandalucia.es/verificarFirma> indicando el código de VERIFICACIÓN

FIRMADO POR	JUAN JOSE SOLER GARCIA	FECHA	03/07/2024	
	ROCIO GUIJARRO MILLAN			
VERIFICACIÓN	Pk2jmGCJWUB3686MPKY7GEXJCD3GC4	PÁGINA	190/2334	



**APELLIDOS Y NOMBRE / RAZÓN SOCIAL** **NIF** **EXPEDIENTE** **ANUALIDAD DE PAGO**  
 BIOJM S.L. \*\*\*\*0932\* 1265071 1ª

**IMPORTE POR ANUALIDAD**

	2023	2024	2025	2026	2027
IMPORTE MÁXIMO SUBVENCIONABLE	1.654,62 €	1.654,62 €	1.654,62 €	1.654,62 €	1.654,62 €
IMPORTE MEDIO DE TRANSFERENCIA (€/ha)	253,00 €	253,00 €	253,00 €	253,00 €	253,00 €

**RESUMEN DE UNIDADES**

Cód	GRUPO DE PAGO	Sup. Dec. Admisible (ha)	Sup. Comprometida (ha)	Sup. ajustada compromiso (I) (ha)	% sobredec.	Sup. Propuesta (ha)	Importe Declarado	Importe Topado	Importe Propuesto	Importe tras sobredec.
430	HORTÍCOLAS	11,40		6,54	0,00	6,54	1.654,62	1.654,62	1.654,62	1.654,62
<b>TOTAL</b>		11,40	6,54	6,54		6,54	1.654,62	1.654,62	1.654,62	1.654,62

**APLICACIÓN DE REDUCCIONES Y PENALIZACIONES**

GRUPO DE PAGO	Importe Calculado	Importe prerreduc.	Criterios de subvencionabilidad y compromisos	Presentación tardía	Omisión declaración	Condicionalidad	IMPORTE (Euros) PROPUESTO
HORTÍCOLAS	1.654,62	1.654,62	0,00	0,00	0,00	0,00	1.654,62
<b>TOTAL</b>	1.654,62	1.654,62					1.654,62

**RESUMEN DE PAGOS**

	IMPORTE (Euros)			
	PROPUESTO	FEADER (Eje 2)	MAPA	CAPADR
PROPUESTO	1.654,62	1.406,43	162,32	85,87

**RECINTOS PROPUESTOS**

REF.	REFERENCIA SIGPAC	CULTIVO	DESCRIPCIÓN CULTIVO	S/R	G.PAGO	PEND. MEDIA (%)	SUP. DEC. ADMISIBLE (ha)	SUP. COMPROM. (ha)	SUP. AJUSTADA COMPROM. (I) (ha)	SUP. CONV. SIGPAC (ha)	SUP. CERTIE. (ha)	SUP. CAMPO (ha)	SUP. CAMPO DETER. CULT. DECLARADO (ha)	SUP. DEC. REDUCIDA (ha)	SUP. PROPUESTA (ha)
-1454058	04-001-012-00015-001	152000	PIMIENTO-SIN VARIEDAD	S	430	10,30	0,03	0,03	0,03		0,03			0,03	0,03
5291777	04-001-012-00015-001	152000	PIMIENTO-SIN VARIEDAD	S	430	10,30	0,37	0,32	0,32		0,32			0,32	0,32
5291778	04-001-012-00015-002	152000	PIMIENTO-SIN VARIEDAD	S	430	15,20	0,27	0,27	0,27		0,27			0,27	0,27
5291781	04-001-012-00017-004	197000	TOMATE-SIN VARIEDAD	S	430	7,00	0,45	0,22	0,22		0,22			0,22	0,22
5291782	04-001-012-00017-006	152000	PIMIENTO-SIN VARIEDAD	S	430	22,60	0,02	0,02	0,02		0,02			0,02	0,02
5291784	04-001-012-00018-001	152000	PIMIENTO-SIN VARIEDAD	R	430	11,20	2,61	0,80	0,80		0,80			0,80	0,80
5291796	04-001-012-00038-001	152000	PIMIENTO-SIN VARIEDAD	S	430	9,80	2,04	1,75	1,75		1,75			1,75	1,75
5291797	04-001-012-00106-001	152000	PIMIENTO-SIN VARIEDAD	S	430	11,00	0,58	0,46	0,46		0,46			0,46	0,46
5291798	04-001-012-00106-002	152000	PIMIENTO-SIN VARIEDAD	S	430	8,20	0,12	0,12	0,12		0,12			0,12	0,12
5291809	04-066-096-00087-003	197000	TOMATE-SIN VARIEDAD	R	430	1,20	1,83	1,00	1,00		1,00			1,00	1,00
5291810	04-066-096-00087-011	197000	TOMATE-SIN VARIEDAD	R	430	1,80	1,07	0,54	0,54		0,54			0,54	0,54
5291811	04-066-096-00087-016	197000	TOMATE-SIN VARIEDAD	R	430	1,40	0,99	0,50	0,50		0,50			0,50	0,50
5291812	04-066-096-00087-018	156000	SANDÍA-SIN VARIEDAD	R	430	1,10	1,02	0,51	0,51		0,51			0,51	0,51

(1) Superficie declarada admisible ajustada con la superficie comprometida.  
 (2) Factor de penalización valorando el alcance para el tipo de compromiso.

Puede verificar la integridad de una copia de este documento mediante la lectura del código QR adjunto o mediante el acceso a la dirección <https://ws050.juntadeandalucia.es/verificarFirma> indicando el código de VERIFICACIÓN

FIRMADO POR	JUAN JOSE SOLER GARCIA	FECHA	03/07/2024	
	ROCIO GUIJARRO MILLAN			
VERIFICACIÓN	Pk2jmGCJWUB3686MPKY7GEXJCD3GC4	PÁGINA	191/2334	



**INCIDENCIAS**

**INCIDENCIA DESCRIPCIÓN**

- 4272 Verifica que las líneas de declaración de las Solicitudes Únicas no tienen solapes con la capa de Retroactividad Gráfica (ambas de la misma campaña) a nivel de expediente/línea de declaración gráfica de la solicitud.  
 Ref:5291784 Recinto:04-001-012-00018-00001 Cultivo: - Agregado de la referencia del recinto.:0 Zona de la referencia del recinto.:0 Superficie solapada.:0,15 Id. Incid.:95947351  
 Ref:5291796 Recinto:04-001-012-00038-00001 Cultivo: - Agregado de la referencia del recinto.:0 Zona de la referencia del recinto.:0 Superficie solapada.:0,26 Id. Incid.:95947352  
 Ref:5291797 Recinto:04-001-012-00106-00001 Cultivo: - Agregado de la referencia del recinto.:0 Zona de la referencia del recinto.:0 Superficie solapada.:0,06 Id. Incid.:95947353
- 8227 Línea de declaración monitorizada en la que no ha habido respuesta por parte del productor y, por tanto, sin Juicio Experto de campo.  
 Ref:-1326892 Recinto:04-001-012-00018-00021 Cultivo:20000 BARBECHO TRADICIONAL-SIN VARIEDAD
- 100400 Recinto con cultivo, variedad, régimen de explotación o uso Siggac no compatible con la operación solicitada ( Anexo IV.I Cultivos y variedades elegibles para las Intervenciones. Orden de 28 de marzo de 2023 ).  
 Ref:-1326892 Recinto:04-001-012-00018-00021 Cultivo:20000 BARBECHO TRADICIONAL-SIN VARIEDAD Regadío Uso:IV
- 100402 Recinto solicitado no forma parte de ningún organismo de control autorizado para la producción ecológica en Andalucía o fecha de inscripción posterior al plazo establecido ( Anexo I. Criterios de Subvencionabilidad. Orden 28 de marzo de 2023 ).  
 Ref:-1454059 Recinto:04-001-012-00015-00006 Cultivo:152000 PIMIENTO-SIN VARIEDAD Secano  
 Ref:-1326892 Recinto:04-001-012-00018-00021 Cultivo:20000 BARBECHO TRADICIONAL-SIN VARIEDAD Regadío
- 100424 Solicita recinto que no está comprometido para la operación.  
 Ref:-1454059 Recinto:04-001-012-00015-00006 Cultivo:152000 PIMIENTO-SIN VARIEDAD Secano  
 Ref:-1326892 Recinto:04-001-012-00018-00021 Cultivo:20000 BARBECHO TRADICIONAL-SIN VARIEDAD Regadío

(1) Superficie declarada admisible ajustada con la superficie comprometida.  
 (2) Factor de penalización valorando el alcance para el tipo de compromiso.

Puede verificar la integridad de una copia de este documento mediante la lectura del código QR adjunto o mediante el acceso a la dirección <https://ws050.juntadeandalucia.es/verificarFirma> indicando el código de VERIFICACIÓN

FIRMADO POR	JUAN JOSE SOLER GARCIA	FECHA	03/07/2024	
	ROCIO GUIJARRO MILLAN			
VERIFICACIÓN	Pk2jmGCJWUB3686MPKY7GEXJCD3GC4	PÁGINA	192/2334	



**APELLIDOS Y NOMBRE / RAZÓN SOCIAL**

BIONIJAR, SL

**NIF**  
\*\*\*\*0045\*

**EXPEDIENTE**  
1261589

**ANUALIDAD DE PAGO**

1ª

**IMPORTES POR ANUALIDAD**

	2023	2024	2025	2026	2027
IMPORTE MÁXIMO SUBVENCIONABLE	508,53 €	508,53 €	508,53 €	508,53 €	508,53 €
IMPORTE MEDIO DE TRANSFERENCIA (€/ha)	253,00 €	253,00 €	253,00 €	253,00 €	253,00 €

**RESUMEN DE UNIDADES**

Cód	GRUPO DE PAGO	Sup. Dec. Admisible (ha)	Sup. Comprometida (ha)	Sup. ajustada compromiso (I) (ha)	% sobredec.	Sup. Propuesta (ha)	Importe Declarado	Importe Topado	Importe Propuesto	Importe tras sobredec.
430	HORTÍCOLAS	2,01		2,01	0,00	2,01	508,53	508,53	508,53	508,53
<b>TOTAL</b>		2,01	2,01	2,01		2,01	508,53	508,53	508,53	508,53

**APLICACIÓN DE REDUCCIONES Y PENALIZACIONES**

GRUPO DE PAGO	Importe Calculado	Importe prereduc.	Criterios de subvencionabilidad y compromisos	Presentación tardía	Omisión declaración	Condicionalidad	IMPORTE (Euros) PROPUESTO
HORTÍCOLAS	508,53	508,53	0,00	0,00	0,00	0,00	508,53
<b>TOTAL</b>	508,53	508,53					508,53

**RESUMEN DE PAGOS**

	IMPORTE (Euros)			
	PROPUESTO	FEADER (Eje 2)	MAPA	CAPADR
PROPUESTO	508,53	432,25	49,89	26,39

**RECINTOS PROPUESTOS**

REF.	REFERENCIA SIGPAC	CULTIVO	DESCRIPCIÓN CULTIVO	S/R	G.PAGO	PEND. MEDIA (%)	SUP. DEC. ADMISIBLE (ha)	SUP. COMPROM. (ha)	SUP. AJUSTADA COMPR.(I) (ha)	SUP. CONV. SIGPAC (ha)	SUP. CERTIE. (ha)	SUP. CAMPO (ha)	SUP. CAMPO DETER. CULT. DECLARADO (ha)	SUP. DEC. REDUCIDA (ha)	SUP. PROPUESTA (ha)
5282973	04-066-042-00075-004	165000	PEPINO-SIN VARIEDAD	S	430	5,90	1,03	1,03	1,03		1,03			1,03	1,03
5282975	04-066-042-00037-003	165000	PEPINO-SIN VARIEDAD	R	430	4,10	0,24	0,24	0,24		0,24			0,24	0,24
5282976	04-066-042-00036-004	165000	PEPINO-SIN VARIEDAD	R	430	3,90	0,74	0,74	0,74		0,74			0,74	0,74

(1) Superficie declarada admisible ajustada con la superficie comprometida.

(2) Factor de penalización valorando el alcance para el tipo de compromiso.

Puede verificar la integridad de una copia de este documento mediante la lectura del código QR adjunto o mediante el acceso a la dirección <https://ws050.juntadeandalucia.es/verificarFirma> indicando el código de VERIFICACIÓN

FIRMADO POR	JUAN JOSE SOLER GARCIA	FECHA	03/07/2024	
	ROCIO GUIJARRO MILLAN			
VERIFICACIÓN	Pk2jmGCJWUB3686MPKY7GEXJCD3GC4	PÁGINA	193/2334	



**APELLIDOS Y NOMBRE / RAZÓN SOCIAL**

BIORCC ALMERIA,S.L.

**NIF**

\*\*\*\*7907\*

**EXPEDIENTE**

1266210

**ANUALIDAD DE PAGO**

1ª

**IMPORTES POR ANUALIDAD**

	2023	2024	2025	2026	2027
IMPORTE MÁXIMO SUBVENCIONABLE	9.001,74 €	9.001,74 €	9.001,74 €	9.001,74 €	9.001,74 €
IMPORTE MEDIO DE TRANSFERENCIA (€/ha)	253,00 €	253,00 €	253,00 €	253,00 €	253,00 €

**RESUMEN DE UNIDADES**

Cód	GRUPO DE PAGO	Sup. Dec. Admisible (ha)	Sup. Comprometida (ha)	Sup. ajustada compromiso (I) (ha)	% sobredec.	Sup. Propuesta (ha)	Importe Declarado	Importe Topado	Importe Propuesto	Importe tras sobredec.
430	HORTÍCOLAS	35,63		35,58	0,00	35,58	9.001,74	9.001,74	9.001,74	9.001,74
<b>TOTAL</b>		35,63	35,58	35,58		35,58	9.001,74	9.001,74	9.001,74	9.001,74

**APLICACIÓN DE REDUCCIONES Y PENALIZACIONES**

GRUPO DE PAGO	Importe Calculado	Importe prerreduc.	Criterios de subvencionabilidad y compromisos	Presentación tardía	Omisión declaración	Condicionalidad	IMPORTE (Euros) PROPUESTO
HORTÍCOLAS	9.001,74	9.001,74	0,00	0,00	0,00	0,00	9.001,74
<b>TOTAL</b>	9.001,74	9.001,74					9.001,74

**RESUMEN DE PAGOS**

	IMPORTE (Euros)			
	PROPUESTO	FEADER (Eje 2)	MAPA	CAPADR
PROPUESTO	9.001,74	7.651,48	883,07	467,19

**RECINTOS PROPUESTOS**

REF.	REFERENCIA SIGPAC	CULTIVO/DESCRIPCIÓN CULTIVO	S/R	G.PAGO	PEND. MEDIA (€)	SUP. DEC. ADMISIBLE (ha)	SUP. COMPROM. (ha)	SUP. AJUSTADA COMPROM. (I) (ha)	SUP. CONV. SIGPAC (ha)	SUP. CERTIE (ha)	SUP. CAMPO (ha)	SUP. CAMPO DETER. CULT. DECLARADO (ha)	SUP. DEC. REDUCIDA (ha)	SUP. PROPUESTA (ha)
-1545714	04-105-010-00101-001	152000 PIMIENTO-SIN VARIEDAD	R	430	6,10	1,08	1,08	1,08	1,08	1,08			1,08	1,08
-1357341	04-104-011-00128-005	162000 BERENJENA-SIN VARIEDAD	R	430	7,10	1,60	1,58	1,58	1,58	1,58			1,58	1,58
-1146938	04-105-010-00020-001	152000 PIMIENTO-SIN VARIEDAD	R	430	0,90	0,10	0,10	0,10	0,10	0,10			0,10	0,10
-1146922	04-105-010-00101-001	163000 CALABACÍN-SIN VARIEDAD	R	430	6,10	0,89	0,89	0,89	0,89	0,89			0,89	0,89
-1146921	04-105-010-00100-001	152000 PIMIENTO-SIN VARIEDAD	R	430	3,30	0,78	0,78	0,78	0,78	0,78			0,78	0,78
-1146903	04-105-010-00051-001	152000 PIMIENTO-SIN VARIEDAD	R	430	1,70	0,93	0,93	0,93	0,93	0,93			0,93	0,93
-1146874	04-105-010-00021-002	152000 PIMIENTO-SIN VARIEDAD	R	430	1,60	0,89	0,89	0,89	0,89	0,89			0,89	0,89
-1146871	04-105-010-00019-001	152000 PIMIENTO-SIN VARIEDAD	R	430	3,30	0,09	0,09	0,09	0,09	0,09			0,09	0,09
-1146863	04-104-030-00056-006	152000 PIMIENTO-SIN VARIEDAD	R	430	1,10	1,23	1,23	1,23	1,23	1,23			1,23	1,23
-1146852	04-104-030-00056-005	152000 PIMIENTO-SIN VARIEDAD	R	430	1,30	0,42	0,42	0,42	0,42	0,42			0,42	0,42
-1146842	04-104-030-00055-004	152000 PIMIENTO-SIN VARIEDAD	R	430	1,00	0,93	0,93	0,93	0,93	0,93			0,93	0,93
-1146833	04-104-030-00055-003	155000 LECHUGA-SIN VARIEDAD	R	430	1,40	1,04	1,04	1,04	1,04	1,04			1,04	1,04
-1146828	04-104-030-00051-002	152000 PIMIENTO-SIN VARIEDAD	R	430	2,10	1,51	1,51	1,51	1,51	1,51			1,51	1,51
-1146806	04-104-030-00049-006	152000 PIMIENTO-SIN VARIEDAD	R	430	1,40	0,90	0,90	0,90	0,90	0,90			0,90	0,90
-1146522	04-104-030-00049-006	152000 PIMIENTO-SIN VARIEDAD	R	430	1,40	1,40	1,40	1,40	1,40	1,40			1,40	1,40
-1146521	04-104-030-00049-005	152000 PIMIENTO-SIN VARIEDAD	R	430	1,20	1,10	1,10	1,10	1,10	1,10			1,10	1,10
-1146504	04-104-030-00049-004	152000 PIMIENTO-SIN VARIEDAD	R	430	0,90	1,05	1,05	1,05	1,05	1,05			1,05	1,05
-1146476	04-104-030-00034-003	152000 PIMIENTO-SIN VARIEDAD	R	430	1,20	0,90	0,90	0,90	0,90	0,90			0,90	0,90
-1146470	04-104-030-00034-002	152000 PIMIENTO-SIN VARIEDAD	R	430	1,30	1,04	1,04	1,04	1,04	1,04			1,04	1,04
-1146428	04-104-011-00128-004	152000 PIMIENTO-SIN VARIEDAD	R	430	9,30	3,24	3,24	3,24	3,24	3,24			3,24	3,24
-1146421	04-104-011-00128-003	152000 PIMIENTO-SIN VARIEDAD	R	430	8,10	3,25	3,25	3,25	3,25	3,25			3,25	3,25
-1146417	04-029-036-00007-027	152000 PIMIENTO-SIN VARIEDAD	R	430	13,30	0,40	0,40	0,40	0,40	0,40			0,40	0,40
-1146376	04-029-036-00007-019	152000 PIMIENTO-SIN VARIEDAD	R	430	7,00	1,69	1,69	1,69	1,69	1,69			1,69	1,69
-1146356	04-029-036-00007-011	152000 PIMIENTO-SIN VARIEDAD	R	430	8,50	1,52	1,52	1,52	1,52	1,52			1,52	1,52
-1146343	04-029-036-00007-009	152000 PIMIENTO-SIN VARIEDAD	R	430	9,30	2,78	2,78	2,78	2,78	2,78			2,78	2,78
5328541	04-104-011-00128-005	152000 PIMIENTO-SIN VARIEDAD	R	430	7,10	1,69	1,66	1,66	1,66	1,66			1,66	1,66
6839456	04-029-036-00007-001	152000 PIMIENTO-SIN VARIEDAD	R	430	5,90	3,18	3,18	3,18	3,18	3,18			3,18	3,18

(1) Superficie declarada admisible ajustada con la superficie comprometida.  
(2) Factor de penalización valorando el alcance para el tipo de compromiso.

Puede verificar la integridad de una copia de este documento mediante la lectura del código QR adjunto o mediante el acceso a la dirección <https://ws050.juntadeandalucia.es/verificarFirma> indicando el código de VERIFICACIÓN

FIRMADO POR	JUAN JOSE SOLER GARCIA	FECHA	03/07/2024	
	ROCIO GUIJARRO MILLAN			
VERIFICACIÓN	Pk2jmGCJWUB3686MPKY7GEXJCD3GC4	PÁGINA	194/2334	



**INCIDENCIAS**

**INCIDENCIA DESCRIPCIÓN**

- 100421 Recinto declarado por error para una operación de la 6503, que se ha corregido de oficio marcando la operación correcta, de acuerdo con la fecha de inscripción del recinto en la producción ecológica.
  - Ref:6839456 Recinto:04-029-036-00007-00001 Cultivo:152000 PIMIENTO-SIN VARIEDAD Regadío
  - Ref:-1146356 Recinto:04-029-036-00007-00011 Cultivo:152000 PIMIENTO-SIN VARIEDAD Regadío
  - Ref:-1146428 Recinto:04-104-011-00128-00004 Cultivo:152000 PIMIENTO-SIN VARIEDAD Regadío
  - Ref:-1146470 Recinto:04-104-030-00034-00002 Cultivo:152000 PIMIENTO-SIN VARIEDAD Regadío
  - Ref:-1146504 Recinto:04-104-030-00049-00004 Cultivo:152000 PIMIENTO-SIN VARIEDAD Regadío
  - Ref:-1146522 Recinto:04-104-030-00049-00006 Cultivo:152000 PIMIENTO-SIN VARIEDAD Regadío
  - Ref:-1146833 Recinto:04-104-030-00055-00003 Cultivo:155000 LECHUGA-SIN VARIEDAD Regadío
  - Ref:-1146842 Recinto:04-104-030-00055-00004 Cultivo:152000 PIMIENTO-SIN VARIEDAD Regadío
  - Ref:-1146852 Recinto:04-104-030-00056-00005 Cultivo:152000 PIMIENTO-SIN VARIEDAD Regadío
  - Ref:-1545714 Recinto:04-105-010-00101-00001 Cultivo:152000 PIMIENTO-SIN VARIEDAD Regadío
  - Ref:-1146922 Recinto:04-105-010-00101-00001 Cultivo:163000 CALABACÍN-SIN VARIEDAD Regadío

(1) Superficie declarada admisible ajustada con la superficie comprometida.  
(2) Factor de penalización valorando el alcance para el tipo de compromiso.

Puede verificar la integridad de una copia de este documento mediante la lectura del código QR adjunto o mediante el acceso a la dirección <https://ws050.juntadeandalucia.es/verificarFirma> indicando el código de VERIFICACIÓN

FIRMADO POR	JUAN JOSE SOLER GARCIA	FECHA	03/07/2024	
	ROCIO GUIJARRO MILLAN			
VERIFICACIÓN	Pk2jmGCJWUB3686MPKY7GEXJCD3GC4	PÁGINA	195/2334	



**APELLIDOS Y NOMBRE / RAZÓN SOCIAL**

**NIF** \*\*\*\*\*3654\*      **EXPEDIENTE** 1113464      **ANUALIDAD DE PAGO** 1ª

BLANES GARRIDO JOSE

**IMPORTE POR ANUALIDAD**

	2023	2024	2025	2026	2027
IMPORTE MÁXIMO SUBVENCIONABLE	660,86 €	660,86 €	660,86 €	660,86 €	660,86 €
IMPORTE MEDIO DE TRANSFERENCIA (€/ha)	349,66 €	349,66 €	349,66 €	349,66 €	349,66 €

**RESUMEN DE UNIDADES**

Cód	GRUPO DE PAGO	Sup. Dec. Admisible (ha)	Sup. Comprometida (ha)	Sup. ajustada compromiso (1) (ha)	% sobredec.	Sup. Propuesta (ha)	Importe Declarado	Importe Topado	Importe Propuesto	Importe tras sobredec.
433	FRUTALES REGADÍO	1,92		1,89	0,00	1,89	660,86	660,86	660,86	660,86
<b>TOTAL</b>		1,92	1,89	1,89		1,89	660,86	660,86	660,86	660,86

**APLICACIÓN DE REDUCCIONES Y PENALIZACIONES**

GRUPO DE PAGO	Importe Calculado	Importe prereduc.	Criterios de subvencionabilidad y compromisos	Presentación tardía	Omisión declaración	Condicionalidad	IMPORTE (Euros) PROPUESTO
FRUTALES REGADÍO	660,86	660,86	0,00	0,00	1,00	0,00	654,25
<b>TOTAL</b>	660,86	660,86					654,25

**RESUMEN DE PAGOS**

	IMPORTE ( Euros )			
	PROPUESTO	FEADER (Eje 2)	MAPA	CAPADR
PROPUESTO	654,25	556,11	64,18	33,96

**RECINTOS PROPUESTOS**

REF.	REFERENCIA SIGPAC	CULTIVO	DESCRIPCIÓN CULTIVO	S/R	G.PAGO	PEND. MEDIA (%)	SUP. DEC. ADMISIBLE (ha)	SUP. COMPROM. (ha)	SUP. AJUSTADA COMPROM. (1) (ha)	SUP. CONV. SIGPAC (ha)	SUP. CERTIE. (ha)	SUP. CAMPO (ha)	SUP. CAMPO DETER. CULT. DECLARADO (ha)	SUP. DEC. REDUCIDA (ha)	SUP. PROPUESTA (ha)
1700000005401571	04-028-001-00047-003	206008	NARANJO-SALUSTIANA	R	433	10,90	0,11	0,11	0,11		0,11			0,11	0,11
1700000005401572	04-028-001-00091-003	206008	NARANJO-SALUSTIANA	R	433	24,50	0,25	0,23	0,23		0,23			0,23	0,23
1700000005401573	04-028-001-00047-004	206008	NARANJO-SALUSTIANA	R	433	12,10	0,17	0,17	0,17		0,17			0,17	0,17
1700000005401574	04-028-001-00091-004	206008	NARANJO-SALUSTIANA	R	433	19,70	0,04	0,04	0,04		0,04			0,04	0,04
1700000005401575	04-054-005-00059-001	206004	NARANJO-NAVELINA	R	433	17,30	0,30	0,30	0,30		0,30			0,30	0,30
1700000005401576	04-054-004-00174-001	206004	NARANJO-NAVELINA	R	433	27,10	1,05	1,04	1,04		1,04			1,04	1,04

**INCIDENCIAS**

**INCIDENCIA DESCRIPCIÓN**

- 256 Solicitud con recintos no declarados en campaña actual con una reducción por omisión de superficie superior al 3%  
CÓDIGO PARA EL PORCENTAJE DE REDUCCIÓN POR OMISIÓN QUE CORRESPONDE A LA SOLICITUD:1
- 3790 Recinto declarado inactivo  
Ref:6818968 Recinto:04-054-005-00060-00001 Cultivo: -
- 100424 Solicita recinto que no está comprometido para la operación.  
Ref:6818968 Recinto:04-054-005-00060-00001 Cultivo:206004 NARANJO-NAVELINA Regadio

(1) Superficie declarada admisible ajustada con la superficie comprometida.  
(2) Factor de penalización valorando el alcance para el tipo de compromiso.

Puede verificar la integridad de una copia de este documento mediante la lectura del código QR adjunto o mediante el acceso a la dirección <https://ws050.juntadeandalucia.es/verificarFirma> indicando el código de VERIFICACIÓN

FIRMADO POR	JUAN JOSE SOLER GARCIA	FECHA	03/07/2024	
	ROCIO GUIJARRO MILLAN			
VERIFICACIÓN	Pk2jmGCJWUB3686MPKY7GEXJCD3GC4	PÁGINA	196/2334	



**APELLIDOS Y NOMBRE / RAZÓN SOCIAL**

BLANQUE MORENO ANTONIO

**NIF**

\*\*\*\*6417\*

**EXPEDIENTE**

1215138

**ANUALIDAD DE PAGO**

1ª

**IMPORTE POR ANUALIDAD**

	2023	2024	2025	2026	2027
IMPORTE MÁXIMO SUBVENCIONABLE	810,90 €	810,90 €	810,90 €	810,90 €	810,90 €
IMPORTE MEDIO DE TRANSFERENCIA (€/ha)	171,44 €	171,44 €	171,44 €	171,44 €	171,44 €

**RESUMEN DE UNIDADES**

Cód	GRUPO DE PAGO	Sup. Dec. Admisible (ha)	Sup. Comprometida (ha)	Sup. ajustada compromiso (1) (ha)	% sobredec.	Sup. Propuesta (ha)	Importe Declarado	Importe Topado	Importe Propuesto	Importe tras sobredec.
432	FRUTALES SECANO	3,75		3,75	0,00	3,75	810,90	810,90	810,90	810,90
434	HERBÁCEOS NO ELEGIBLES	0,98		0,98	0,00	0,98	0,00	0,00	0,00	0,00
<b>TOTAL</b>		4,73	4,73	4,73		4,73	810,90	810,90	810,90	810,90

**APLICACIÓN DE REDUCCIONES Y PENALIZACIONES**

GRUPO DE PAGO	Importe Calculado	Importe prereduc.	Criterios de subvencionabilidad y compromisos			Omisión declaración	Condicionalidad	IMPORTE (Euros)	
			Presentación tardía					PROPUESTO	
FRUTALES SECANO	810,90	810,90	0,00	0,00	0,00	0,00	0,00		810,90
HERBÁCEOS NO ELEGIBLES	0,00	0,00	0,00	0,00	0,00	0,00	0,00		0,00
<b>TOTAL</b>	810,90	810,90							810,90

**RESUMEN DE PAGOS**

PROPUESTO	IMPORTE ( Euros )			
	PROPUESTO	FEADER (Eje 2)	MAPA	CAPADR
PROPUESTO	810,90	689,27	79,55	42,08

**RECINTOS PROPUESTOS**

REF.	REFERENCIA SIGPAC	CULTIVO	DESCRIPCIÓN CULTIVO	S/R	G.PAGO	PEND. MEDIA (%)	SUP. DEC. ADMISIBLE (ha)	SUP. COMPROM. (ha)	SUP. AJUSTADA COMPR.(1) (ha)	SUP. CONV. SIGPAC (ha)	SUP. CERTIF. (ha)	SUP. CAMPO (ha)	SUP. CAMPO DETER. CULT. DECLARADO (ha)	SUP. DEC. REDUCIDA (ha)	SUP. PROPUESTA (ha)
-164181	04-008-015-00098-001	104014	ALMENDROS-FERRAGNES	S	432	30,30	1,12	1,12	1,12		1,12				1,12
170000006094270	04-083-027-00447-002	104014	ALMENDROS-FERRAGNES	S	432	16,90	0,96	0,96	0,96		0,96				0,96
170000006094273	04-008-014-00303-001	104014	ALMENDROS-FERRAGNES	S	432	36,40	0,24	0,24	0,24		0,24				0,24
170000006094291	04-008-014-00029-001	104014	ALMENDROS-FERRAGNES	S	432	19,70	1,43	1,43	1,43		1,43				1,43
170000006094318	04-083-027-00447-001	20000	BARBECHO TRADICIONAL-SIN VARIEDAD	S	434	8,30	0,98	0,98	0,98		0,98				0,98

(1) Superficie declarada admisible ajustada con la superficie comprometida.

(2) Factor de penalización valorando el alcance para el tipo de compromiso.

Puede verificar la integridad de una copia de este documento mediante la lectura del código QR adjunto o mediante el acceso a la dirección <https://ws050.juntadeandalucia.es/verificarFirma> indicando el código de VERIFICACIÓN

FIRMADO POR	JUAN JOSE SOLER GARCIA	FECHA	03/07/2024	
	ROCIO GUIJARRO MILLAN			
VERIFICACIÓN	Pk2jmGCJWUB3686MPKY7GEXJCD3GC4	PÁGINA	197/2334	



**INCIDENCIAS**

**INCIDENCIA DESCRIPCIÓN**

242	Recinto pendiente de acreditación de titularidad.
Ref:170000006094455	Recinto:04-008-009-00067-00001 Cultivo:306000 MEZCLA AVENA-CEBADA-SIN VARIEDAD Regadio
Ref:170000006094393	Recinto:04-008-009-00096-00004 Cultivo:4100 MAÍZ-MAÍZ CONVENCIONAL Regadio
Ref:170000006094391	Recinto:04-008-009-00103-00003 Cultivo:4100 MAÍZ-MAÍZ CONVENCIONAL Regadio
Ref:170000006094392	Recinto:04-008-009-00104-00002 Cultivo:4100 MAÍZ-MAÍZ CONVENCIONAL Regadio
Ref:-1074584	Recinto:04-008-009-00104-00005 Cultivo:4100 MAÍZ-MAÍZ CONVENCIONAL Regadio
Ref:170000006094394	Recinto:04-008-009-00105-00002 Cultivo:4100 MAÍZ-MAÍZ CONVENCIONAL Regadio
Ref:-1074585	Recinto:04-008-009-00105-00004 Cultivo:4100 MAÍZ-MAÍZ CONVENCIONAL Regadio
Ref:170000006094307	Recinto:04-008-009-00107-00002 Cultivo:4100 MAÍZ-MAÍZ CONVENCIONAL Regadio
Ref:-1594862	Recinto:04-008-009-09006-00011 Cultivo:4100 MAÍZ-MAÍZ CONVENCIONAL Secano
Ref:170000006094281	Recinto:04-008-012-00026-00001 Cultivo:4100 MAÍZ-MAÍZ CONVENCIONAL Regadio
Ref:170000006094309	Recinto:04-008-012-00030-00003 Cultivo:4100 MAÍZ-MAÍZ CONVENCIONAL Regadio
Ref:170000006094283	Recinto:04-008-012-00042-00001 Cultivo:20000 BARBECHO TRADICIONAL-SIN VARIEDAD Regadio
Ref:170000006094311	Recinto:04-008-013-00095-00001 Cultivo:20000 BARBECHO TRADICIONAL-SIN VARIEDAD Regadio
Ref:170000006094337	Recinto:04-008-013-00099-00003 Cultivo:20000 BARBECHO TRADICIONAL-SIN VARIEDAD Regadio
Ref:170000006094338	Recinto:04-008-013-00124-00001 Cultivo:20000 BARBECHO TRADICIONAL-SIN VARIEDAD Regadio
Ref:170000006094341	Recinto:04-008-013-00128-00002 Cultivo:4100 MAÍZ-MAÍZ CONVENCIONAL Regadio
Ref:170000006094340	Recinto:04-008-013-00154-00002 Cultivo:4100 MAÍZ-MAÍZ CONVENCIONAL Regadio
Ref:170000006094325	Recinto:04-008-013-00157-00002 Cultivo:4100 MAÍZ-MAÍZ CONVENCIONAL Regadio
Ref:170000006094301	Recinto:04-008-013-00159-00002 Cultivo:4100 MAÍZ-MAÍZ CONVENCIONAL Regadio
Ref:170000006094302	Recinto:04-008-013-00160-00001 Cultivo:4100 MAÍZ-MAÍZ CONVENCIONAL Regadio
Ref:170000006094299	Recinto:04-008-013-00161-00001 Cultivo:4100 MAÍZ-MAÍZ CONVENCIONAL Regadio
Ref:170000006094300	Recinto:04-008-013-00162-00002 Cultivo:4100 MAÍZ-MAÍZ CONVENCIONAL Regadio
Ref:170000006094297	Recinto:04-008-013-00167-00001 Cultivo:4100 MAÍZ-MAÍZ CONVENCIONAL Regadio
Ref:170000006094298	Recinto:04-008-013-00168-00002 Cultivo:4100 MAÍZ-MAÍZ CONVENCIONAL Regadio
Ref:170000006094296	Recinto:04-008-013-00169-00002 Cultivo:4100 MAÍZ-MAÍZ CONVENCIONAL Regadio
Ref:170000006094295	Recinto:04-008-013-00173-00002 Cultivo:4100 MAÍZ-MAÍZ CONVENCIONAL Regadio
Ref:170000006094304	Recinto:04-008-013-00188-00005 Cultivo:4100 MAÍZ-MAÍZ CONVENCIONAL Regadio
Ref:170000006094290	Recinto:04-008-014-00035-00001 Cultivo:104014 ALMENDROS-FERRAGNES Secano
Ref:170000006094388	Recinto:04-008-014-00035-00004 Cultivo:62000 PASTOS PERMANENTES DE 5 O MAS AÑOS-SIN VARIEDAD Secano
Ref:170000006094272	Recinto:04-008-014-00036-00001 Cultivo:104014 ALMENDROS-FERRAGNES Secano
Ref:170000006094385	Recinto:04-008-014-00037-00003 Cultivo:62000 PASTOS PERMANENTES DE 5 O MAS AÑOS-SIN VARIEDAD Secano
Ref:170000006094293	Recinto:04-008-014-00037-00004 Cultivo:104014 ALMENDROS-FERRAGNES Secano
Ref:170000006094378	Recinto:04-008-014-00044-00002 Cultivo:62000 PASTOS PERMANENTES DE 5 O MAS AÑOS-SIN VARIEDAD Secano
Ref:170000006094292	Recinto:04-008-014-00046-00001 Cultivo:104014 ALMENDROS-FERRAGNES Secano
Ref:170000006094396	Recinto:04-008-014-00046-00002 Cultivo:62000 PASTOS PERMANENTES DE 5 O MAS AÑOS-SIN VARIEDAD Secano
Ref:170000006094294	Recinto:04-008-014-00051-00002 Cultivo:104014 ALMENDROS-FERRAGNES Secano
Ref:170000006094398	Recinto:04-008-014-00051-00003 Cultivo:62000 PASTOS PERMANENTES DE 5 O MAS AÑOS-SIN VARIEDAD Secano
Ref:170000006094390	Recinto:04-008-014-00080-00003 Cultivo:62000 PASTOS PERMANENTES DE 5 O MAS AÑOS-SIN VARIEDAD Secano
Ref:170000006094383	Recinto:04-008-014-00080-00019 Cultivo:62000 PASTOS PERMANENTES DE 5 O MAS AÑOS-SIN VARIEDAD Secano
Ref:170000006094395	Recinto:04-008-014-00080-00020 Cultivo:62000 PASTOS PERMANENTES DE 5 O MAS AÑOS-SIN VARIEDAD Secano
Ref:-810951	Recinto:04-008-014-00080-00021 Cultivo:62000 PASTOS PERMANENTES DE 5 O MAS AÑOS-SIN VARIEDAD Secano
Ref:170000006094405	Recinto:04-008-014-00080-00022 Cultivo:62000 PASTOS PERMANENTES DE 5 O MAS AÑOS-SIN VARIEDAD Secano
Ref:170000006094397	Recinto:04-008-014-00080-00024 Cultivo:62000 PASTOS PERMANENTES DE 5 O MAS AÑOS-SIN VARIEDAD Secano
Ref:170000006094347	Recinto:04-008-014-00080-00029 Cultivo:62000 PASTOS PERMANENTES DE 5 O MAS AÑOS-SIN VARIEDAD Secano
Ref:170000006094348	Recinto:04-008-014-00080-00039 Cultivo:62000 PASTOS PERMANENTES DE 5 O MAS AÑOS-SIN VARIEDAD Secano
Ref:-810955	Recinto:04-008-014-00080-00041 Cultivo:62000 PASTOS PERMANENTES DE 5 O MAS AÑOS-SIN VARIEDAD Secano
Ref:170000006094349	Recinto:04-008-014-00080-00042 Cultivo:62000 PASTOS PERMANENTES DE 5 O MAS AÑOS-SIN VARIEDAD Secano

(1) Superficie declarada admisible ajustada con la superficie comprometida.  
 (2) Factor de penalización valorando el alcance para el tipo de compromiso.

Puede verificar la integridad de una copia de este documento mediante la lectura del código QR adjunto o mediante el acceso a la dirección <https://ws050.juntadeandalucia.es/verificarFirma> indicando el código de VERIFICACIÓN

FIRMADO POR	JUAN JOSE SOLER GARCIA	FECHA	03/07/2024	
	ROCIO GUIJARRO MILLAN			
VERIFICACIÓN	Pk2jmGCJWUB3686MPKY7GEXJCD3GC4	PÁGINA	198/2334	




**INCIDENCIAS**

**INCIDENCIA DESCRIPCIÓN**

- Ref:170000006094288 Recinto:04-008-014-00090-00001 Cultivo:104014 ALMENDROS-FERRAGNES Secano
- Ref:170000006094373 Recinto:04-008-014-00092-00005 Cultivo:62000 PASTOS PERMANENTES DE 5 O MAS AÑOS-SIN VARIEDAD Secano
- Ref:170000006094289 Recinto:04-008-014-00093-00007 Cultivo:104014 ALMENDROS-FERRAGNES Secano
- Ref:170000006094276 Recinto:04-008-014-00115-00002 Cultivo:104014 ALMENDROS-FERRAGNES Secano
- Ref:170000006094371 Recinto:04-008-014-00121-00002 Cultivo:62000 PASTOS PERMANENTES DE 5 O MAS AÑOS-SIN VARIEDAD Secano
- Ref:170000006094263 Recinto:04-008-014-00141-00001 Cultivo:104014 ALMENDROS-FERRAGNES Secano
- Ref:170000006094374 Recinto:04-008-014-00141-00003 Cultivo:62000 PASTOS PERMANENTES DE 5 O MAS AÑOS-SIN VARIEDAD Secano
- Ref:170000006094363 Recinto:04-008-014-00141-00004 Cultivo:62000 PASTOS PERMANENTES DE 5 O MAS AÑOS-SIN VARIEDAD Secano
- Ref:170000006094361 Recinto:04-008-014-00141-00006 Cultivo:62000 PASTOS PERMANENTES DE 5 O MAS AÑOS-SIN VARIEDAD Secano
- Ref:170000006094264 Recinto:04-008-014-00141-00008 Cultivo:104014 ALMENDROS-FERRAGNES Secano
- Ref:-1074590 Recinto:04-008-014-00146-00001 Cultivo:62000 PASTOS PERMANENTES DE 5 O MAS AÑOS-SIN VARIEDAD Secano
- Ref:170000006094377 Recinto:04-008-014-00152-00001 Cultivo:62000 PASTOS PERMANENTES DE 5 O MAS AÑOS-SIN VARIEDAD Secano
- Ref:170000006094376 Recinto:04-008-014-00153-00001 Cultivo:62000 PASTOS PERMANENTES DE 5 O MAS AÑOS-SIN VARIEDAD Secano
- Ref:170000006094379 Recinto:04-008-014-00156-00002 Cultivo:62000 PASTOS PERMANENTES DE 5 O MAS AÑOS-SIN VARIEDAD Secano
- Ref:170000006094362 Recinto:04-008-014-00156-00003 Cultivo:62000 PASTOS PERMANENTES DE 5 O MAS AÑOS-SIN VARIEDAD Secano
- Ref:170000006094274 Recinto:04-008-014-00210-00001 Cultivo:104014 ALMENDROS-FERRAGNES Secano
- Ref:170000006094359 Recinto:04-008-014-00273-00003 Cultivo:62000 PASTOS PERMANENTES DE 5 O MAS AÑOS-SIN VARIEDAD Regadío
- Ref:-582677 Recinto:04-008-014-00273-00005 Cultivo:62000 PASTOS PERMANENTES DE 5 O MAS AÑOS-SIN VARIEDAD Regadío
- Ref:170000006094365 Recinto:04-008-015-00001-00002 Cultivo:62000 PASTOS PERMANENTES DE 5 O MAS AÑOS-SIN VARIEDAD Secano
- Ref:-164179 Recinto:04-008-015-00001-00003 Cultivo:62000 PASTOS PERMANENTES DE 5 O MAS AÑOS-SIN VARIEDAD Secano
- Ref:170000006094381 Recinto:04-008-015-00004-00001 Cultivo:62000 PASTOS PERMANENTES DE 5 O MAS AÑOS-SIN VARIEDAD Secano
- Ref:170000006094354 Recinto:04-008-015-00004-00002 Cultivo:62000 PASTOS PERMANENTES DE 5 O MAS AÑOS-SIN VARIEDAD Secano
- Ref:170000006094353 Recinto:04-008-015-00005-00001 Cultivo:62000 PASTOS PERMANENTES DE 5 O MAS AÑOS-SIN VARIEDAD Secano
- Ref:170000006094380 Recinto:04-008-015-00007-00001 Cultivo:62000 PASTOS PERMANENTES DE 5 O MAS AÑOS-SIN VARIEDAD Secano
- Ref:170000006094334 Recinto:04-008-015-00051-00001 Cultivo:62000 PASTOS PERMANENTES DE 5 O MAS AÑOS-SIN VARIEDAD Secano
- Ref:170000006094333 Recinto:04-008-015-00052-00001 Cultivo:62000 PASTOS PERMANENTES DE 5 O MAS AÑOS-SIN VARIEDAD Secano
- Ref:170000006094332 Recinto:04-008-015-00053-00001 Cultivo:62000 PASTOS PERMANENTES DE 5 O MAS AÑOS-SIN VARIEDAD Secano
- Ref:170000006094324 Recinto:04-008-015-00088-00002 Cultivo:113000 OTROS FRUTALES-SIN VARIEDAD Secano
- Ref:-582678 Recinto:04-008-015-00088-00003 Cultivo:62000 PASTOS PERMANENTES DE 5 O MAS AÑOS-SIN VARIEDAD Secano
- Ref:170000006094345 Recinto:04-008-015-00098-00005 Cultivo:62000 PASTOS PERMANENTES DE 5 O MAS AÑOS-SIN VARIEDAD Secano
- Ref:-164182 Recinto:04-008-015-00098-00008 Cultivo:104014 ALMENDROS-FERRAGNES Secano
- Ref:-164183 Recinto:04-008-015-00098-00012 Cultivo:62000 PASTOS PERMANENTES DE 5 O MAS AÑOS-SIN VARIEDAD Secano
- Ref:170000006094356 Recinto:04-008-015-00099-00004 Cultivo:62000 PASTOS PERMANENTES DE 5 O MAS AÑOS-SIN VARIEDAD Secano
- Ref:170000006094346 Recinto:04-008-015-00107-00002 Cultivo:62000 PASTOS PERMANENTES DE 5 O MAS AÑOS-SIN VARIEDAD Secano
- Ref:170000006094278 Recinto:04-008-015-00112-00002 Cultivo:104014 ALMENDROS-FERRAGNES Secano
- Ref:-164184 Recinto:04-008-015-00112-00006 Cultivo:62000 PASTOS PERMANENTES DE 5 O MAS AÑOS-SIN VARIEDAD Secano
- Ref:170000006094343 Recinto:04-008-015-00115-00001 Cultivo:62000 PASTOS PERMANENTES DE 5 O MAS AÑOS-SIN VARIEDAD Secano
- Ref:170000006094271 Recinto:04-008-015-00115-00002 Cultivo:104014 ALMENDROS-FERRAGNES Secano
- Ref:170000006094265 Recinto:04-008-015-00115-00003 Cultivo:104014 ALMENDROS-FERRAGNES Secano
- Ref:170000006094357 Recinto:04-008-015-00116-00001 Cultivo:62000 PASTOS PERMANENTES DE 5 O MAS AÑOS-SIN VARIEDAD Secano

(1) Superficie declarada admisible ajustada con la superficie comprometida.  
 (2) Factor de penalización valorando el alcance para el tipo de compromiso.

Puede verificar la integridad de una copia de este documento mediante la lectura del código QR adjunto o mediante el acceso a la dirección <a href="https://ws050.juntadeandalucia.es/verificarFirma">https://ws050.juntadeandalucia.es/verificarFirma</a> indicando el código de VERIFICACIÓN				
FIRMADO POR	JUAN JOSE SOLER GARCIA	FECHA	03/07/2024	
	ROCIO GUIJARRO MILLAN			
VERIFICACIÓN	Pk2jmGCJWUB3686MPKY7GEXJCD3GC4	PÁGINA	199/2334	




**INCIDENCIAS**

**INCIDENCIA DESCRIPCIÓN**

- Ref:170000006094367 Recinto:04-008-015-00122-00001 Cultivo:62000 PASTOS PERMANENTES DE 5 O MAS AÑOS-SIN VARIEDAD Secano
- Ref:170000006094368 Recinto:04-008-015-00140-00001 Cultivo:62000 PASTOS PERMANENTES DE 5 O MAS AÑOS-SIN VARIEDAD Secano
- Ref:170000006094370 Recinto:04-008-015-00142-00002 Cultivo:62000 PASTOS PERMANENTES DE 5 O MAS AÑOS-SIN VARIEDAD Secano
- Ref:170000006094269 Recinto:04-008-015-00149-00001 Cultivo:104014 ALMENDROS-FERRAGNES Secano
- Ref:170000006094287 Recinto:04-008-015-00150-00001 Cultivo:104014 ALMENDROS-FERRAGNES Secano
- Ref:170000006094266 Recinto:04-008-015-00151-00001 Cultivo:104014 ALMENDROS-FERRAGNES Secano
- Ref:170000006094441 Recinto:04-008-015-00151-00003 Cultivo:62000 PASTOS PERMANENTES DE 5 O MAS AÑOS-SIN VARIEDAD Secano
- Ref:170000006094443 Recinto:04-008-015-00151-00004 Cultivo:62000 PASTOS PERMANENTES DE 5 O MAS AÑOS-SIN VARIEDAD Secano
- Ref:170000006094440 Recinto:04-008-015-00151-00005 Cultivo:62000 PASTOS PERMANENTES DE 5 O MAS AÑOS-SIN VARIEDAD Secano
- Ref:170000006094267 Recinto:04-008-015-00152-00001 Cultivo:104014 ALMENDROS-FERRAGNES Secano
- Ref:170000006094328 Recinto:04-008-015-00159-00001 Cultivo:62000 PASTOS PERMANENTES DE 5 O MAS AÑOS-SIN VARIEDAD Secano
- Ref:170000006094442 Recinto:04-008-015-00166-00001 Cultivo:62000 PASTOS PERMANENTES DE 5 O MAS AÑOS-SIN VARIEDAD Secano
- Ref:170000006094342 Recinto:04-008-015-00224-00001 Cultivo:62000 PASTOS PERMANENTES DE 5 O MAS AÑOS-SIN VARIEDAD Secano
- Ref:170000006094268 Recinto:04-008-015-00229-00001 Cultivo:104014 ALMENDROS-FERRAGNES Secano
- Ref:170000006094327 Recinto:04-008-015-00229-00003 Cultivo:62000 PASTOS PERMANENTES DE 5 O MAS AÑOS-SIN VARIEDAD Secano
- Ref:170000006094369 Recinto:04-008-015-00235-00001 Cultivo:62000 PASTOS PERMANENTES DE 5 O MAS AÑOS-SIN VARIEDAD Secano
- Ref:-164187 Recinto:04-008-015-00235-00002 Cultivo:62000 PASTOS PERMANENTES DE 5 O MAS AÑOS-SIN VARIEDAD Secano
- Ref:170000006094433 Recinto:04-008-015-00238-00001 Cultivo:62000 PASTOS PERMANENTES DE 5 O MAS AÑOS-SIN VARIEDAD Secano
- Ref:170000006094326 Recinto:04-008-015-00238-00002 Cultivo:20000 BARBECHO TRADICIONAL-SIN VARIEDAD Secano
- Ref:170000006094432 Recinto:04-008-015-00244-00001 Cultivo:62000 PASTOS PERMANENTES DE 5 O MAS AÑOS-SIN VARIEDAD Secano
- Ref:170000006094372 Recinto:04-008-015-00246-00001 Cultivo:62000 PASTOS PERMANENTES DE 5 O MAS AÑOS-SIN VARIEDAD Secano
- Ref:170000006094323 Recinto:04-008-015-00290-00001 Cultivo:20000 BARBECHO TRADICIONAL-SIN VARIEDAD Secano
- Ref:170000006094330 Recinto:04-008-017-00022-00001 Cultivo:62000 PASTOS PERMANENTES DE 5 O MAS AÑOS-SIN VARIEDAD Secano
- Ref:170000006094352 Recinto:04-008-017-00029-00001 Cultivo:62000 PASTOS PERMANENTES DE 5 O MAS AÑOS-SIN VARIEDAD Secano
- Ref:170000006094329 Recinto:04-008-017-00032-00001 Cultivo:62000 PASTOS PERMANENTES DE 5 O MAS AÑOS-SIN VARIEDAD Secano
- Ref:170000006094358 Recinto:04-008-017-00033-00001 Cultivo:62000 PASTOS PERMANENTES DE 5 O MAS AÑOS-SIN VARIEDAD Secano
- Ref:170000006094351 Recinto:04-008-017-00041-00002 Cultivo:62000 PASTOS PERMANENTES DE 5 O MAS AÑOS-SIN VARIEDAD Secano
- Ref:170000006094427 Recinto:04-008-017-00041-00003 Cultivo:62000 PASTOS PERMANENTES DE 5 O MAS AÑOS-SIN VARIEDAD Secano
- Ref:170000006094429 Recinto:04-008-017-00044-00001 Cultivo:62000 PASTOS PERMANENTES DE 5 O MAS AÑOS-SIN VARIEDAD Secano
- Ref:170000006094430 Recinto:04-008-017-00045-00001 Cultivo:62000 PASTOS PERMANENTES DE 5 O MAS AÑOS-SIN VARIEDAD Secano
- Ref:170000006094428 Recinto:04-008-017-00045-00002 Cultivo:62000 PASTOS PERMANENTES DE 5 O MAS AÑOS-SIN VARIEDAD Secano
- Ref:170000006094449 Recinto:04-008-017-00047-00001 Cultivo:62000 PASTOS PERMANENTES DE 5 O MAS AÑOS-SIN VARIEDAD Secano
- Ref:170000006094454 Recinto:04-008-017-00047-00002 Cultivo:62000 PASTOS PERMANENTES DE 5 O MAS AÑOS-SIN VARIEDAD Secano
- Ref:-586369 Recinto:04-008-017-00048-00001 Cultivo:62000 PASTOS PERMANENTES DE 5 O MAS AÑOS-SIN VARIEDAD Secano
- Ref:170000006094451 Recinto:04-008-017-00048-00002 Cultivo:62000 PASTOS PERMANENTES DE 5 O MAS AÑOS-SIN VARIEDAD Secano
- Ref:-586379 Recinto:04-008-017-00048-00004 Cultivo:62000 PASTOS PERMANENTES DE 5 O MAS AÑOS-SIN VARIEDAD Secano
- Ref:-582681 Recinto:04-008-017-00048-00006 Cultivo:62000 PASTOS PERMANENTES DE 5 O MAS AÑOS-SIN VARIEDAD Secano
- Ref:170000006094452 Recinto:04-008-017-00049-00001 Cultivo:62000 PASTOS PERMANENTES DE 5 O MAS AÑOS-SIN VARIEDAD Secano

(1) Superficie declarada admisible ajustada con la superficie comprometida.  
 (2) Factor de penalización valorando el alcance para el tipo de compromiso.

Puede verificar la integridad de una copia de este documento mediante la lectura del código QR adjunto o mediante el acceso a la dirección <a href="https://ws050.juntadeandalucia.es/verificarFirma">https://ws050.juntadeandalucia.es/verificarFirma</a> indicando el código de VERIFICACIÓN				
FIRMADO POR	JUAN JOSE SOLER GARCIA	FECHA	03/07/2024	
	ROCIO GUIJARRO MILLAN			
VERIFICACIÓN	Pk2jmGCJWUB3686MPKY7GEXJCD3GC4	PÁGINA	200/2334	




**INCIDENCIAS**

**INCIDENCIA DESCRIPCIÓN**

- Ref:170000006094450 Recinto:04-008-017-00049-00002 Cultivo:62000 PASTOS PERMANENTES DE 5 O MAS AÑOS-SIN VARIEDAD Secano
- Ref:-582682 Recinto:04-008-017-00049-00004 Cultivo:62000 PASTOS PERMANENTES DE 5 O MAS AÑOS-SIN VARIEDAD Secano
- Ref:170000006094448 Recinto:04-008-017-00057-00002 Cultivo:62000 PASTOS PERMANENTES DE 5 O MAS AÑOS-SIN VARIEDAD Secano
- Ref:170000006094456 Recinto:04-008-017-00135-00002 Cultivo:62000 PASTOS PERMANENTES DE 5 O MAS AÑOS-SIN VARIEDAD Secano
- Ref:170000006094445 Recinto:04-008-017-00150-00001 Cultivo:62000 PASTOS PERMANENTES DE 5 O MAS AÑOS-SIN VARIEDAD Secano
- Ref:170000006094444 Recinto:04-008-017-00180-00001 Cultivo:62000 PASTOS PERMANENTES DE 5 O MAS AÑOS-SIN VARIEDAD Secano
- Ref:170000006094447 Recinto:04-008-017-00207-00001 Cultivo:62000 PASTOS PERMANENTES DE 5 O MAS AÑOS-SIN VARIEDAD Secano
- Ref:170000006094303 Recinto:04-008-017-00214-00001 Cultivo:20000 BARBECHO TRADICIONAL-SIN VARIEDAD Secano
- Ref:170000006094446 Recinto:04-008-017-00233-00001 Cultivo:62000 PASTOS PERMANENTES DE 5 O MAS AÑOS-SIN VARIEDAD Secano
- Ref:170000006094420 Recinto:04-008-017-00233-00002 Cultivo:62000 PASTOS PERMANENTES DE 5 O MAS AÑOS-SIN VARIEDAD Secano
- Ref:170000006094408 Recinto:04-008-017-00244-00001 Cultivo:62000 PASTOS PERMANENTES DE 5 O MAS AÑOS-SIN VARIEDAD Secano
- Ref:170000006094411 Recinto:04-008-017-00248-00001 Cultivo:62000 PASTOS PERMANENTES DE 5 O MAS AÑOS-SIN VARIEDAD Secano
- Ref:170000006094421 Recinto:04-008-017-00249-00001 Cultivo:62000 PASTOS PERMANENTES DE 5 O MAS AÑOS-SIN VARIEDAD Secano
- Ref:170000006094409 Recinto:04-008-017-00250-00001 Cultivo:62000 PASTOS PERMANENTES DE 5 O MAS AÑOS-SIN VARIEDAD Secano
- Ref:170000006094412 Recinto:04-008-017-00276-00001 Cultivo:62000 PASTOS PERMANENTES DE 5 O MAS AÑOS-SIN VARIEDAD Secano
- Ref:170000006094414 Recinto:04-008-017-00288-00001 Cultivo:62000 PASTOS PERMANENTES DE 5 O MAS AÑOS-SIN VARIEDAD Secano
- Ref:170000006094410 Recinto:04-008-017-00301-00001 Cultivo:62000 PASTOS PERMANENTES DE 5 O MAS AÑOS-SIN VARIEDAD Secano
- Ref:170000006094336 Recinto:04-008-017-00301-00002 Cultivo:306000 MEZCLA AVENA-CEBADA-SIN VARIEDAD Regadío
- Ref:170000006094335 Recinto:04-008-017-00305-00001 Cultivo:306000 MEZCLA AVENA-CEBADA-SIN VARIEDAD Regadío
- Ref:170000006094339 Recinto:04-008-017-00307-00001 Cultivo:306000 MEZCLA AVENA-CEBADA-SIN VARIEDAD Regadío
- Ref:170000006094413 Recinto:04-008-017-00318-00001 Cultivo:62000 PASTOS PERMANENTES DE 5 O MAS AÑOS-SIN VARIEDAD Secano
- Ref:170000006094434 Recinto:04-008-017-00382-00001 Cultivo:62000 PASTOS PERMANENTES DE 5 O MAS AÑOS-SIN VARIEDAD Secano
- Ref:170000006094331 Recinto:04-008-017-00386-00002 Cultivo:62000 PASTOS PERMANENTES DE 5 O MAS AÑOS-SIN VARIEDAD Secano
- Ref:170000006094437 Recinto:04-008-017-00386-00004 Cultivo:62000 PASTOS PERMANENTES DE 5 O MAS AÑOS-SIN VARIEDAD Secano
- Ref:170000006094436 Recinto:04-008-017-00391-00001 Cultivo:62000 PASTOS PERMANENTES DE 5 O MAS AÑOS-SIN VARIEDAD Secano
- Ref:170000006094439 Recinto:04-008-017-00392-00001 Cultivo:62000 PASTOS PERMANENTES DE 5 O MAS AÑOS-SIN VARIEDAD Secano
- Ref:170000006094438 Recinto:04-008-017-00393-00001 Cultivo:62000 PASTOS PERMANENTES DE 5 O MAS AÑOS-SIN VARIEDAD Secano
- Ref:170000006094402 Recinto:04-008-017-00583-00001 Cultivo:62000 PASTOS PERMANENTES DE 5 O MAS AÑOS-SIN VARIEDAD Secano
- Ref:170000006094401 Recinto:04-008-017-00583-00006 Cultivo:62000 PASTOS PERMANENTES DE 5 O MAS AÑOS-SIN VARIEDAD Secano
- Ref:170000006094399 Recinto:04-008-017-00583-00007 Cultivo:62000 PASTOS PERMANENTES DE 5 O MAS AÑOS-SIN VARIEDAD Secano
- Ref:170000006094435 Recinto:04-008-017-00583-00008 Cultivo:62000 PASTOS PERMANENTES DE 5 O MAS AÑOS-SIN VARIEDAD Secano
- Ref:170000006094407 Recinto:04-008-017-00583-00010 Cultivo:62000 PASTOS PERMANENTES DE 5 O MAS AÑOS-SIN VARIEDAD Secano
- Ref:170000006094403 Recinto:04-008-017-00583-00020 Cultivo:62000 PASTOS PERMANENTES DE 5 O MAS AÑOS-SIN VARIEDAD Secano
- Ref:170000006094404 Recinto:04-008-017-00583-00026 Cultivo:62000 PASTOS PERMANENTES DE 5 O MAS AÑOS-SIN VARIEDAD Secano
- Ref:170000006094415 Recinto:04-050-001-00017-00001 Cultivo:62000 PASTOS PERMANENTES DE 5 O MAS AÑOS-SIN VARIEDAD Secano
- Ref:170000006094418 Recinto:04-050-001-00018-00001 Cultivo:62000 PASTOS PERMANENTES DE 5 O MAS AÑOS-SIN VARIEDAD Secano

(1) Superficie declarada admisible ajustada con la superficie comprometida.  
 (2) Factor de penalización valorando el alcance para el tipo de compromiso.

Puede verificar la integridad de una copia de este documento mediante la lectura del código QR adjunto o mediante el acceso a la dirección <a href="https://ws050.juntadeandalucia.es/verificarFirma">https://ws050.juntadeandalucia.es/verificarFirma</a> indicando el código de VERIFICACIÓN				
FIRMADO POR	JUAN JOSE SOLER GARCIA	FECHA	03/07/2024	
	ROCIO GUIJARRO MILLAN			
VERIFICACIÓN	Pk2jmGCJWUB3686MPKY7GEXJCD3GC4	PÁGINA	201/2334	





**INCIDENCIAS**

**INCIDENCIA DESCRIPCIÓN**

- VARIEDAD Secano  
Ref:170000006094416 Recinto:04-050-001-00022-00001 Cultivo:62000 PASTOS PERMANENTES DE 5 O MAS AÑOS-SIN VARIEDAD Secano
- Ref:170000006094422 Recinto:04-050-001-00025-00001 Cultivo:62000 PASTOS PERMANENTES DE 5 O MAS AÑOS-SIN VARIEDAD Secano
- Ref:-1594863 Recinto:04-050-001-00120-00001 Cultivo:62000 PASTOS PERMANENTES DE 5 O MAS AÑOS-SIN VARIEDAD Secano
- Ref:170000006094431 Recinto:04-050-001-00125-00003 Cultivo:62000 PASTOS PERMANENTES DE 5 O MAS AÑOS-SIN VARIEDAD Secano
- Ref:-1594864 Recinto:04-050-001-00174-00005 Cultivo:62000 PASTOS PERMANENTES DE 5 O MAS AÑOS-SIN VARIEDAD Secano
- Ref:-810958 Recinto:04-050-001-80003-00001 Cultivo:62000 PASTOS PERMANENTES DE 5 O MAS AÑOS-SIN VARIEDAD Secano
- Ref:170000006094419 Recinto:04-083-027-00445-00001 Cultivo:62000 PASTOS PERMANENTES DE 5 O MAS AÑOS-SIN VARIEDAD Secano
- Ref:170000006094425 Recinto:04-083-027-00445-00003 Cultivo:62000 PASTOS PERMANENTES DE 5 O MAS AÑOS-SIN VARIEDAD Secano
- Ref:170000006094366 Recinto:04-083-027-00445-00005 Cultivo:62000 PASTOS PERMANENTES DE 5 O MAS AÑOS-SIN VARIEDAD Secano
- Ref:170000006094426 Recinto:04-083-027-00446-00001 Cultivo:62000 PASTOS PERMANENTES DE 5 O MAS AÑOS-SIN VARIEDAD Secano
- Ref:170000006094424 Recinto:04-083-027-00448-00001 Cultivo:62000 PASTOS PERMANENTES DE 5 O MAS AÑOS-SIN VARIEDAD Secano
- Ref:170000006094423 Recinto:04-083-027-00450-00001 Cultivo:62000 PASTOS PERMANENTES DE 5 O MAS AÑOS-SIN VARIEDAD Secano
- Ref:170000006094355 Recinto:04-083-027-00465-00001 Cultivo:62000 PASTOS PERMANENTES DE 5 O MAS AÑOS-SIN VARIEDAD Secano
- Ref:170000006094360 Recinto:04-083-027-00705-00001 Cultivo:62000 PASTOS PERMANENTES DE 5 O MAS AÑOS-SIN VARIEDAD Secano
- Ref:170000006094364 Recinto:04-083-031-00098-00030 Cultivo:62000 PASTOS PERMANENTES DE 5 O MAS AÑOS-SIN VARIEDAD Secano
- 4272 Verifica que las líneas de declaración de las Solicitudes Únicas no tienen solapes con la capa de Retroactividad Gráfica (ambas de la misma campaña) a nivel de expediente/línea de declaración gráfica de la solicitud.  
Ref:170000006094347 Recinto:04-008-014-00080-00029 Cultivo: - Agregado de la referencia del recinto.:0 Zona de la referencia del recinto.:0 Superficie solapada.:0,02 Id. Incid.:95943692
- Ref:170000006094347 Recinto:04-008-014-00080-00029 Cultivo: - Agregado de la referencia del recinto.:0 Zona de la referencia del recinto.:0 Superficie solapada.:0,02 Id. Incid.:95943693
- Ref:170000006094347 Recinto:04-008-014-00080-00029 Cultivo: - Agregado de la referencia del recinto.:0 Zona de la referencia del recinto.:0 Superficie solapada.:0,06 Id. Incid.:95943691
- Ref:170000006094349 Recinto:04-008-014-00080-00042 Cultivo: - Agregado de la referencia del recinto.:0 Zona de la referencia del recinto.:0 Superficie solapada.:0,53 Id. Incid.:95943694
- Ref:170000006094373 Recinto:04-008-014-00092-00005 Cultivo: - Agregado de la referencia del recinto.:0 Zona de la referencia del recinto.:0 Superficie solapada.:0,11 Id. Incid.:95943695
- Ref:170000006094421 Recinto:04-008-017-00249-00001 Cultivo: - Agregado de la referencia del recinto.:0 Zona de la referencia del recinto.:0 Superficie solapada.:0,02 Id. Incid.:95943696
- Ref:170000006094434 Recinto:04-008-017-00382-00001 Cultivo: - Agregado de la referencia del recinto.:0 Zona de la referencia del recinto.:0 Superficie solapada.:0,02 Id. Incid.:95943697
- 100400 Recinto con cultivo, variedad, régimen de explotación o uso Siggac no compatible con la operación solicitada ( Anexo IV.I Cultivos y variedades elegibles para las Intervenciones. Orden de 28 de marzo de 2023 ).  
Ref:170000006094455 Recinto:04-008-009-00067-00001 Cultivo:306000 MEZCLA AVENA-CEBADA-SIN VARIEDAD Regadío Uso:TA
- Ref:-1594862 Recinto:04-008-009-09006-00011 Cultivo:4100 MAÍZ-MAÍZ CONVENCIONAL Secano Uso:TA
- Ref:170000006094336 Recinto:04-008-017-00301-00002 Cultivo:306000 MEZCLA AVENA-CEBADA-SIN VARIEDAD Regadío Uso:TA
- Ref:170000006094335 Recinto:04-008-017-00305-00001 Cultivo:306000 MEZCLA AVENA-CEBADA-SIN VARIEDAD Regadío Uso:TA
- Ref:170000006094339 Recinto:04-008-017-00307-00001 Cultivo:306000 MEZCLA AVENA-CEBADA-SIN VARIEDAD Regadío Uso:TA
- 100411 Recinto no admisible por no estar asociado en SIGGAN a una explotación ganadera admisible ( Artículo 10 de la Orden de 28 de marzo de 2023 ).  
Ref:-1074590 Recinto:04-008-014-00146-00001 Cultivo:62000 PASTOS PERMANENTES DE 5 O MAS AÑOS-SIN VARIEDAD Secano
- 100424 Solicita recinto que no está comprometido para la operación.  
Ref:170000006094455 Recinto:04-008-009-00067-00001 Cultivo:306000 MEZCLA AVENA-CEBADA-SIN VARIEDAD Regadío
- Ref:170000006094393 Recinto:04-008-009-00096-00004 Cultivo:4100 MAÍZ-MAÍZ CONVENCIONAL Regadío
- Ref:170000006094391 Recinto:04-008-009-00103-00003 Cultivo:4100 MAÍZ-MAÍZ CONVENCIONAL Regadío

(1) Superficie declarada admisible ajustada con la superficie comprometida.  
(2) Factor de penalización valorando el alcance para el tipo de compromiso.

Puede verificar la integridad de una copia de este documento mediante la lectura del código QR adjunto o mediante el acceso a la dirección <https://ws050.juntadeandalucia.es/verificarFirma> indicando el código de VERIFICACIÓN

FIRMADO POR	JUAN JOSE SOLER GARCIA	FECHA	03/07/2024	
	ROCIO GUIJARRO MILLAN			
VERIFICACIÓN	Pk2jmGCJWUB3686MPKY7GEXJCD3GC4	PÁGINA	202/2334	



**INCIDENCIAS**

**INCIDENCIA DESCRIPCIÓN**

- Ref:170000006094392 Recinto:04-008-009-00104-00002 Cultivo:4100 MAÍZ-MAÍZ CONVENCIONAL Regadío
- Ref:-1074584 Recinto:04-008-009-00104-00005 Cultivo:4100 MAÍZ-MAÍZ CONVENCIONAL Regadío
- Ref:170000006094394 Recinto:04-008-009-00105-00002 Cultivo:4100 MAÍZ-MAÍZ CONVENCIONAL Regadío
- Ref:-1074585 Recinto:04-008-009-00105-00004 Cultivo:4100 MAÍZ-MAÍZ CONVENCIONAL Regadío
- Ref:170000006094307 Recinto:04-008-009-00107-00002 Cultivo:4100 MAÍZ-MAÍZ CONVENCIONAL Regadío
- Ref:-1594862 Recinto:04-008-009-09006-00011 Cultivo:4100 MAÍZ-MAÍZ CONVENCIONAL Secano
- Ref:170000006094281 Recinto:04-008-012-00026-00001 Cultivo:4100 MAÍZ-MAÍZ CONVENCIONAL Regadío
- Ref:170000006094309 Recinto:04-008-012-00030-00003 Cultivo:4100 MAÍZ-MAÍZ CONVENCIONAL Regadío
- Ref:170000006094282 Recinto:04-008-012-00041-00001 Cultivo:4100 MAÍZ-MAÍZ CONVENCIONAL Regadío
- Ref:170000006094283 Recinto:04-008-012-00042-00001 Cultivo:20000 BARBECHO TRADICIONAL-SIN VARIEDAD Regadío
- Ref:170000006094311 Recinto:04-008-013-00095-00001 Cultivo:20000 BARBECHO TRADICIONAL-SIN VARIEDAD Regadío
- Ref:170000006094337 Recinto:04-008-013-00099-00003 Cultivo:20000 BARBECHO TRADICIONAL-SIN VARIEDAD Regadío
- Ref:170000006094338 Recinto:04-008-013-00124-00001 Cultivo:20000 BARBECHO TRADICIONAL-SIN VARIEDAD Regadío
- Ref:170000006094341 Recinto:04-008-013-00128-00002 Cultivo:4100 MAÍZ-MAÍZ CONVENCIONAL Regadío
- Ref:170000006094340 Recinto:04-008-013-00154-00002 Cultivo:4100 MAÍZ-MAÍZ CONVENCIONAL Regadío
- Ref:170000006094325 Recinto:04-008-013-00157-00002 Cultivo:4100 MAÍZ-MAÍZ CONVENCIONAL Regadío
- Ref:170000006094301 Recinto:04-008-013-00159-00002 Cultivo:4100 MAÍZ-MAÍZ CONVENCIONAL Regadío
- Ref:170000006094302 Recinto:04-008-013-00160-00001 Cultivo:4100 MAÍZ-MAÍZ CONVENCIONAL Regadío
- Ref:170000006094299 Recinto:04-008-013-00161-00001 Cultivo:4100 MAÍZ-MAÍZ CONVENCIONAL Regadío
- Ref:170000006094300 Recinto:04-008-013-00162-00002 Cultivo:4100 MAÍZ-MAÍZ CONVENCIONAL Regadío
- Ref:170000006094297 Recinto:04-008-013-00167-00001 Cultivo:4100 MAÍZ-MAÍZ CONVENCIONAL Regadío
- Ref:170000006094298 Recinto:04-008-013-00168-00002 Cultivo:4100 MAÍZ-MAÍZ CONVENCIONAL Regadío
- Ref:170000006094296 Recinto:04-008-013-00169-00002 Cultivo:4100 MAÍZ-MAÍZ CONVENCIONAL Regadío
- Ref:170000006094295 Recinto:04-008-013-00173-00002 Cultivo:4100 MAÍZ-MAÍZ CONVENCIONAL Regadío
- Ref:170000006094304 Recinto:04-008-013-00188-00005 Cultivo:4100 MAÍZ-MAÍZ CONVENCIONAL Regadío
- Ref:170000006094290 Recinto:04-008-014-00035-00001 Cultivo:104014 ALMENDROS-FERRAGNES Secano
- Ref:170000006094388 Recinto:04-008-014-00035-00004 Cultivo:62000 PASTOS PERMANENTES DE 5 O MAS AÑOS-SIN VARIEDAD Secano
- Ref:170000006094272 Recinto:04-008-014-00036-00001 Cultivo:104014 ALMENDROS-FERRAGNES Secano
- Ref:170000006094385 Recinto:04-008-014-00037-00003 Cultivo:62000 PASTOS PERMANENTES DE 5 O MAS AÑOS-SIN VARIEDAD Secano
- Ref:170000006094293 Recinto:04-008-014-00037-00004 Cultivo:104014 ALMENDROS-FERRAGNES Secano
- Ref:170000006094384 Recinto:04-008-014-00038-00001 Cultivo:62000 PASTOS PERMANENTES DE 5 O MAS AÑOS-SIN VARIEDAD Secano
- Ref:170000006094382 Recinto:04-008-014-00040-00003 Cultivo:62000 PASTOS PERMANENTES DE 5 O MAS AÑOS-SIN VARIEDAD Secano
- Ref:170000006094387 Recinto:04-008-014-00040-00004 Cultivo:62000 PASTOS PERMANENTES DE 5 O MAS AÑOS-SIN VARIEDAD Secano
- Ref:170000006094378 Recinto:04-008-014-00044-00002 Cultivo:62000 PASTOS PERMANENTES DE 5 O MAS AÑOS-SIN VARIEDAD Secano
- Ref:170000006094292 Recinto:04-008-014-00046-00001 Cultivo:104014 ALMENDROS-FERRAGNES Secano
- Ref:170000006094396 Recinto:04-008-014-00046-00002 Cultivo:62000 PASTOS PERMANENTES DE 5 O MAS AÑOS-SIN VARIEDAD Secano
- Ref:170000006094294 Recinto:04-008-014-00051-00002 Cultivo:104014 ALMENDROS-FERRAGNES Secano
- Ref:170000006094398 Recinto:04-008-014-00051-00003 Cultivo:62000 PASTOS PERMANENTES DE 5 O MAS AÑOS-SIN VARIEDAD Secano
- Ref:170000006094390 Recinto:04-008-014-00080-00003 Cultivo:62000 PASTOS PERMANENTES DE 5 O MAS AÑOS-SIN VARIEDAD Secano
- Ref:170000006094383 Recinto:04-008-014-00080-00019 Cultivo:62000 PASTOS PERMANENTES DE 5 O MAS AÑOS-SIN VARIEDAD Secano
- Ref:170000006094395 Recinto:04-008-014-00080-00020 Cultivo:62000 PASTOS PERMANENTES DE 5 O MAS AÑOS-SIN VARIEDAD Secano
- Ref:-810951 Recinto:04-008-014-00080-00021 Cultivo:62000 PASTOS PERMANENTES DE 5 O MAS AÑOS-SIN VARIEDAD Secano
- Ref:170000006094405 Recinto:04-008-014-00080-00022 Cultivo:62000 PASTOS PERMANENTES DE 5 O MAS AÑOS-SIN VARIEDAD Secano
- Ref:170000006094397 Recinto:04-008-014-00080-00024 Cultivo:62000 PASTOS PERMANENTES DE 5 O MAS AÑOS-SIN VARIEDAD Secano
- Ref:170000006094347 Recinto:04-008-014-00080-00029 Cultivo:62000 PASTOS PERMANENTES DE 5 O MAS AÑOS-SIN VARIEDAD Secano
- Ref:170000006094348 Recinto:04-008-014-00080-00039 Cultivo:62000 PASTOS PERMANENTES DE 5 O MAS AÑOS-SIN VARIEDAD Secano
- Ref:-810955 Recinto:04-008-014-00080-00041 Cultivo:62000 PASTOS PERMANENTES DE 5 O MAS AÑOS-SIN VARIEDAD Secano

(1) Superficie declarada admisible ajustada con la superficie comprometida.  
 (2) Factor de penalización valorando el alcance para el tipo de compromiso.

Puede verificar la integridad de una copia de este documento mediante la lectura del código QR adjunto o mediante el acceso a la dirección <https://ws050.juntadeandalucia.es/verificarFirma> indicando el código de VERIFICACIÓN

FIRMADO POR	JUAN JOSE SOLER GARCIA	FECHA	03/07/2024	
	ROCIO GUIJARRO MILLAN			
VERIFICACIÓN	Pk2jmGCJWUB3686MPKY7GEXJCD3GC4	PÁGINA	203/2334	




**INCIDENCIAS**

**INCIDENCIA DESCRIPCIÓN**

- Ref:170000006094349 Recinto:04-008-014-00080-00042 Cultivo:62000 PASTOS PERMANENTES DE 5 O MAS AÑOS-SIN VARIEDAD Secano
- Ref:170000006094288 Recinto:04-008-014-00090-00001 Cultivo:104014 ALMENDROS-FERRAGNES Secano
- Ref:170000006094373 Recinto:04-008-014-00092-00005 Cultivo:62000 PASTOS PERMANENTES DE 5 O MAS AÑOS-SIN VARIEDAD Secano
- Ref:170000006094289 Recinto:04-008-014-00093-00007 Cultivo:104014 ALMENDROS-FERRAGNES Secano
- Ref:170000006094276 Recinto:04-008-014-00115-00002 Cultivo:104014 ALMENDROS-FERRAGNES Secano
- Ref:170000006094371 Recinto:04-008-014-00121-00002 Cultivo:62000 PASTOS PERMANENTES DE 5 O MAS AÑOS-SIN VARIEDAD Secano
- Ref:170000006094263 Recinto:04-008-014-00141-00001 Cultivo:104014 ALMENDROS-FERRAGNES Secano
- Ref:170000006094374 Recinto:04-008-014-00141-00003 Cultivo:62000 PASTOS PERMANENTES DE 5 O MAS AÑOS-SIN VARIEDAD Secano
- Ref:170000006094363 Recinto:04-008-014-00141-00004 Cultivo:62000 PASTOS PERMANENTES DE 5 O MAS AÑOS-SIN VARIEDAD Secano
- Ref:170000006094361 Recinto:04-008-014-00141-00006 Cultivo:62000 PASTOS PERMANENTES DE 5 O MAS AÑOS-SIN VARIEDAD Secano
- Ref:170000006094264 Recinto:04-008-014-00141-00008 Cultivo:104014 ALMENDROS-FERRAGNES Secano
- Ref:-1074590 Recinto:04-008-014-00146-00001 Cultivo:62000 PASTOS PERMANENTES DE 5 O MAS AÑOS-SIN VARIEDAD Secano
- Ref:170000006094377 Recinto:04-008-014-00152-00001 Cultivo:62000 PASTOS PERMANENTES DE 5 O MAS AÑOS-SIN VARIEDAD Secano
- Ref:170000006094376 Recinto:04-008-014-00153-00001 Cultivo:62000 PASTOS PERMANENTES DE 5 O MAS AÑOS-SIN VARIEDAD Secano
- Ref:170000006094379 Recinto:04-008-014-00156-00002 Cultivo:62000 PASTOS PERMANENTES DE 5 O MAS AÑOS-SIN VARIEDAD Secano
- Ref:170000006094362 Recinto:04-008-014-00156-00003 Cultivo:62000 PASTOS PERMANENTES DE 5 O MAS AÑOS-SIN VARIEDAD Secano
- Ref:170000006094274 Recinto:04-008-014-00210-00001 Cultivo:104014 ALMENDROS-FERRAGNES Secano
- Ref:170000006094359 Recinto:04-008-014-00273-00003 Cultivo:62000 PASTOS PERMANENTES DE 5 O MAS AÑOS-SIN VARIEDAD Regadío
- Ref:-582677 Recinto:04-008-014-00273-00005 Cultivo:62000 PASTOS PERMANENTES DE 5 O MAS AÑOS-SIN VARIEDAD Regadío
- Ref:170000006094365 Recinto:04-008-015-00001-00002 Cultivo:62000 PASTOS PERMANENTES DE 5 O MAS AÑOS-SIN VARIEDAD Secano
- Ref:-164179 Recinto:04-008-015-00001-00003 Cultivo:62000 PASTOS PERMANENTES DE 5 O MAS AÑOS-SIN VARIEDAD Secano
- Ref:170000006094381 Recinto:04-008-015-00004-00001 Cultivo:62000 PASTOS PERMANENTES DE 5 O MAS AÑOS-SIN VARIEDAD Secano
- Ref:170000006094354 Recinto:04-008-015-00004-00002 Cultivo:62000 PASTOS PERMANENTES DE 5 O MAS AÑOS-SIN VARIEDAD Secano
- Ref:170000006094353 Recinto:04-008-015-00005-00001 Cultivo:62000 PASTOS PERMANENTES DE 5 O MAS AÑOS-SIN VARIEDAD Secano
- Ref:170000006094380 Recinto:04-008-015-00007-00001 Cultivo:62000 PASTOS PERMANENTES DE 5 O MAS AÑOS-SIN VARIEDAD Secano
- Ref:170000006094334 Recinto:04-008-015-00051-00001 Cultivo:62000 PASTOS PERMANENTES DE 5 O MAS AÑOS-SIN VARIEDAD Secano
- Ref:170000006094333 Recinto:04-008-015-00052-00001 Cultivo:62000 PASTOS PERMANENTES DE 5 O MAS AÑOS-SIN VARIEDAD Secano
- Ref:170000006094332 Recinto:04-008-015-00053-00001 Cultivo:62000 PASTOS PERMANENTES DE 5 O MAS AÑOS-SIN VARIEDAD Secano
- Ref:170000006094324 Recinto:04-008-015-00088-00002 Cultivo:113000 OTROS FRUTALES-SIN VARIEDAD Secano
- Ref:-582678 Recinto:04-008-015-00088-00003 Cultivo:62000 PASTOS PERMANENTES DE 5 O MAS AÑOS-SIN VARIEDAD Secano
- Ref:170000006094345 Recinto:04-008-015-00098-00005 Cultivo:62000 PASTOS PERMANENTES DE 5 O MAS AÑOS-SIN VARIEDAD Secano
- Ref:-164182 Recinto:04-008-015-00098-00008 Cultivo:104014 ALMENDROS-FERRAGNES Secano
- Ref:-164183 Recinto:04-008-015-00098-00012 Cultivo:62000 PASTOS PERMANENTES DE 5 O MAS AÑOS-SIN VARIEDAD Secano
- Ref:170000006094356 Recinto:04-008-015-00099-00004 Cultivo:62000 PASTOS PERMANENTES DE 5 O MAS AÑOS-SIN VARIEDAD Secano
- Ref:170000006094346 Recinto:04-008-015-00107-00002 Cultivo:62000 PASTOS PERMANENTES DE 5 O MAS AÑOS-SIN VARIEDAD Secano
- Ref:170000006094278 Recinto:04-008-015-00112-00002 Cultivo:104014 ALMENDROS-FERRAGNES Secano
- Ref:-164184 Recinto:04-008-015-00112-00006 Cultivo:62000 PASTOS PERMANENTES DE 5 O MAS AÑOS-SIN VARIEDAD Secano
- Ref:170000006094343 Recinto:04-008-015-00115-00001 Cultivo:62000 PASTOS PERMANENTES DE 5 O MAS AÑOS-SIN VARIEDAD Secano
- Ref:170000006094271 Recinto:04-008-015-00115-00002 Cultivo:104014 ALMENDROS-FERRAGNES Secano
- Ref:170000006094265 Recinto:04-008-015-00115-00003 Cultivo:104014 ALMENDROS-FERRAGNES Secano

(1) Superficie declarada admisible ajustada con la superficie comprometida.  
 (2) Factor de penalización valorando el alcance para el tipo de compromiso.

Puede verificar la integridad de una copia de este documento mediante la lectura del código QR adjunto o mediante el acceso a la dirección <a href="https://ws050.juntadeandalucia.es/verificarFirma">https://ws050.juntadeandalucia.es/verificarFirma</a> indicando el código de VERIFICACIÓN				
FIRMADO POR	JUAN JOSE SOLER GARCIA	FECHA	03/07/2024	
	ROCIO GUIJARRO MILLAN			
VERIFICACIÓN	Pk2jmGCJWUB3686MPKY7GEXJCD3GC4	PÁGINA	204/2334	





**INCIDENCIAS**

**INCIDENCIA DESCRIPCIÓN**

- Ref:170000006094357 Recinto:04-008-015-00116-00001 Cultivo:62000 PASTOS PERMANENTES DE 5 O MAS AÑOS-SIN VARIEDAD Secano
- Ref:170000006094367 Recinto:04-008-015-00122-00001 Cultivo:62000 PASTOS PERMANENTES DE 5 O MAS AÑOS-SIN VARIEDAD Secano
- Ref:170000006094368 Recinto:04-008-015-00140-00001 Cultivo:62000 PASTOS PERMANENTES DE 5 O MAS AÑOS-SIN VARIEDAD Secano
- Ref:170000006094370 Recinto:04-008-015-00142-00002 Cultivo:62000 PASTOS PERMANENTES DE 5 O MAS AÑOS-SIN VARIEDAD Secano
- Ref:170000006094269 Recinto:04-008-015-00149-00001 Cultivo:104014 ALMENDROS-FERRAGNES Secano
- Ref:170000006094287 Recinto:04-008-015-00150-00001 Cultivo:104014 ALMENDROS-FERRAGNES Secano
- Ref:170000006094266 Recinto:04-008-015-00151-00001 Cultivo:104014 ALMENDROS-FERRAGNES Secano
- Ref:170000006094441 Recinto:04-008-015-00151-00003 Cultivo:62000 PASTOS PERMANENTES DE 5 O MAS AÑOS-SIN VARIEDAD Secano
- Ref:170000006094443 Recinto:04-008-015-00151-00004 Cultivo:62000 PASTOS PERMANENTES DE 5 O MAS AÑOS-SIN VARIEDAD Secano
- Ref:170000006094440 Recinto:04-008-015-00151-00005 Cultivo:62000 PASTOS PERMANENTES DE 5 O MAS AÑOS-SIN VARIEDAD Secano
- Ref:170000006094267 Recinto:04-008-015-00152-00001 Cultivo:104014 ALMENDROS-FERRAGNES Secano
- Ref:170000006094328 Recinto:04-008-015-00159-00001 Cultivo:62000 PASTOS PERMANENTES DE 5 O MAS AÑOS-SIN VARIEDAD Secano
- Ref:170000006094442 Recinto:04-008-015-00166-00001 Cultivo:62000 PASTOS PERMANENTES DE 5 O MAS AÑOS-SIN VARIEDAD Secano
- Ref:170000006094342 Recinto:04-008-015-00224-00001 Cultivo:62000 PASTOS PERMANENTES DE 5 O MAS AÑOS-SIN VARIEDAD Secano
- Ref:170000006094268 Recinto:04-008-015-00229-00001 Cultivo:104014 ALMENDROS-FERRAGNES Secano
- Ref:170000006094327 Recinto:04-008-015-00229-00003 Cultivo:62000 PASTOS PERMANENTES DE 5 O MAS AÑOS-SIN VARIEDAD Secano
- Ref:170000006094369 Recinto:04-008-015-00235-00001 Cultivo:62000 PASTOS PERMANENTES DE 5 O MAS AÑOS-SIN VARIEDAD Secano
- Ref:-164187 Recinto:04-008-015-00235-00002 Cultivo:62000 PASTOS PERMANENTES DE 5 O MAS AÑOS-SIN VARIEDAD Secano
- Ref:170000006094433 Recinto:04-008-015-00238-00001 Cultivo:62000 PASTOS PERMANENTES DE 5 O MAS AÑOS-SIN VARIEDAD Secano
- Ref:170000006094326 Recinto:04-008-015-00238-00002 Cultivo:20000 BARBECHO TRADICIONAL-SIN VARIEDAD Secano
- Ref:170000006094432 Recinto:04-008-015-00244-00001 Cultivo:62000 PASTOS PERMANENTES DE 5 O MAS AÑOS-SIN VARIEDAD Secano
- Ref:170000006094372 Recinto:04-008-015-00246-00001 Cultivo:62000 PASTOS PERMANENTES DE 5 O MAS AÑOS-SIN VARIEDAD Secano
- Ref:170000006094323 Recinto:04-008-015-00290-00001 Cultivo:20000 BARBECHO TRADICIONAL-SIN VARIEDAD Secano
- Ref:170000006094330 Recinto:04-008-017-00022-00001 Cultivo:62000 PASTOS PERMANENTES DE 5 O MAS AÑOS-SIN VARIEDAD Secano
- Ref:170000006094352 Recinto:04-008-017-00029-00001 Cultivo:62000 PASTOS PERMANENTES DE 5 O MAS AÑOS-SIN VARIEDAD Secano
- Ref:170000006094329 Recinto:04-008-017-00032-00001 Cultivo:62000 PASTOS PERMANENTES DE 5 O MAS AÑOS-SIN VARIEDAD Secano
- Ref:170000006094358 Recinto:04-008-017-00033-00001 Cultivo:62000 PASTOS PERMANENTES DE 5 O MAS AÑOS-SIN VARIEDAD Secano
- Ref:170000006094351 Recinto:04-008-017-00041-00002 Cultivo:62000 PASTOS PERMANENTES DE 5 O MAS AÑOS-SIN VARIEDAD Secano
- Ref:170000006094427 Recinto:04-008-017-00041-00003 Cultivo:62000 PASTOS PERMANENTES DE 5 O MAS AÑOS-SIN VARIEDAD Secano
- Ref:170000006094429 Recinto:04-008-017-00044-00001 Cultivo:62000 PASTOS PERMANENTES DE 5 O MAS AÑOS-SIN VARIEDAD Secano
- Ref:170000006094430 Recinto:04-008-017-00045-00001 Cultivo:62000 PASTOS PERMANENTES DE 5 O MAS AÑOS-SIN VARIEDAD Secano
- Ref:170000006094428 Recinto:04-008-017-00045-00002 Cultivo:62000 PASTOS PERMANENTES DE 5 O MAS AÑOS-SIN VARIEDAD Secano
- Ref:170000006094449 Recinto:04-008-017-00047-00001 Cultivo:62000 PASTOS PERMANENTES DE 5 O MAS AÑOS-SIN VARIEDAD Secano
- Ref:170000006094454 Recinto:04-008-017-00047-00002 Cultivo:62000 PASTOS PERMANENTES DE 5 O MAS AÑOS-SIN VARIEDAD Secano
- Ref:-586369 Recinto:04-008-017-00048-00001 Cultivo:62000 PASTOS PERMANENTES DE 5 O MAS AÑOS-SIN VARIEDAD Secano
- Ref:170000006094451 Recinto:04-008-017-00048-00002 Cultivo:62000 PASTOS PERMANENTES DE 5 O MAS AÑOS-SIN VARIEDAD Secano
- Ref:-586379 Recinto:04-008-017-00048-00004 Cultivo:62000 PASTOS PERMANENTES DE 5 O MAS AÑOS-SIN VARIEDAD Secano
- Ref:-582681 Recinto:04-008-017-00048-00006 Cultivo:62000 PASTOS PERMANENTES DE 5 O MAS AÑOS-SIN VARIEDAD Secano

(1) Superficie declarada admisible ajustada con la superficie comprometida.  
 (2) Factor de penalización valorando el alcance para el tipo de compromiso.

Puede verificar la integridad de una copia de este documento mediante la lectura del código QR adjunto o mediante el acceso a la dirección <https://ws050.juntadeandalucia.es/verificarFirma> indicando el código de VERIFICACIÓN

FIRMADO POR	JUAN JOSE SOLER GARCIA	FECHA	03/07/2024	
	ROCIO GUIJARRO MILLAN			
VERIFICACIÓN	Pk2jmGCJWUB3686MPKY7GEXJCD3GC4	PÁGINA	205/2334	




**INCIDENCIAS**

**INCIDENCIA DESCRIPCIÓN**

- Ref:170000006094452 Recinto:04-008-017-00049-00001 Cultivo:62000 PASTOS PERMANENTES DE 5 O MAS AÑOS-SIN VARIEDAD Secano
- Ref:170000006094450 Recinto:04-008-017-00049-00002 Cultivo:62000 PASTOS PERMANENTES DE 5 O MAS AÑOS-SIN VARIEDAD Secano
- Ref:-582682 Recinto:04-008-017-00049-00004 Cultivo:62000 PASTOS PERMANENTES DE 5 O MAS AÑOS-SIN VARIEDAD Secano
- Ref:170000006094448 Recinto:04-008-017-00057-00002 Cultivo:62000 PASTOS PERMANENTES DE 5 O MAS AÑOS-SIN VARIEDAD Secano
- Ref:170000006094456 Recinto:04-008-017-00135-00002 Cultivo:62000 PASTOS PERMANENTES DE 5 O MAS AÑOS-SIN VARIEDAD Secano
- Ref:170000006094445 Recinto:04-008-017-00150-00001 Cultivo:62000 PASTOS PERMANENTES DE 5 O MAS AÑOS-SIN VARIEDAD Secano
- Ref:170000006094444 Recinto:04-008-017-00180-00001 Cultivo:62000 PASTOS PERMANENTES DE 5 O MAS AÑOS-SIN VARIEDAD Secano
- Ref:170000006094447 Recinto:04-008-017-00207-00001 Cultivo:62000 PASTOS PERMANENTES DE 5 O MAS AÑOS-SIN VARIEDAD Secano
- Ref:170000006094303 Recinto:04-008-017-00214-00001 Cultivo:20000 BARBECHO TRADICIONAL-SIN VARIEDAD Secano
- Ref:170000006094446 Recinto:04-008-017-00233-00001 Cultivo:62000 PASTOS PERMANENTES DE 5 O MAS AÑOS-SIN VARIEDAD Secano
- Ref:170000006094420 Recinto:04-008-017-00233-00002 Cultivo:62000 PASTOS PERMANENTES DE 5 O MAS AÑOS-SIN VARIEDAD Secano
- Ref:170000006094408 Recinto:04-008-017-00244-00001 Cultivo:62000 PASTOS PERMANENTES DE 5 O MAS AÑOS-SIN VARIEDAD Secano
- Ref:170000006094411 Recinto:04-008-017-00248-00001 Cultivo:62000 PASTOS PERMANENTES DE 5 O MAS AÑOS-SIN VARIEDAD Secano
- Ref:170000006094421 Recinto:04-008-017-00249-00001 Cultivo:62000 PASTOS PERMANENTES DE 5 O MAS AÑOS-SIN VARIEDAD Secano
- Ref:170000006094409 Recinto:04-008-017-00250-00001 Cultivo:62000 PASTOS PERMANENTES DE 5 O MAS AÑOS-SIN VARIEDAD Secano
- Ref:170000006094412 Recinto:04-008-017-00276-00001 Cultivo:62000 PASTOS PERMANENTES DE 5 O MAS AÑOS-SIN VARIEDAD Secano
- Ref:170000006094414 Recinto:04-008-017-00288-00001 Cultivo:62000 PASTOS PERMANENTES DE 5 O MAS AÑOS-SIN VARIEDAD Secano
- Ref:170000006094410 Recinto:04-008-017-00301-00001 Cultivo:62000 PASTOS PERMANENTES DE 5 O MAS AÑOS-SIN VARIEDAD Secano
- Ref:170000006094336 Recinto:04-008-017-00301-00002 Cultivo:306000 MEZCLA AVENA-CEBADA-SIN VARIEDAD Regadío
- Ref:170000006094335 Recinto:04-008-017-00305-00001 Cultivo:306000 MEZCLA AVENA-CEBADA-SIN VARIEDAD Regadío
- Ref:170000006094339 Recinto:04-008-017-00307-00001 Cultivo:306000 MEZCLA AVENA-CEBADA-SIN VARIEDAD Regadío
- Ref:170000006094413 Recinto:04-008-017-00318-00001 Cultivo:62000 PASTOS PERMANENTES DE 5 O MAS AÑOS-SIN VARIEDAD Secano
- Ref:170000006094434 Recinto:04-008-017-00382-00001 Cultivo:62000 PASTOS PERMANENTES DE 5 O MAS AÑOS-SIN VARIEDAD Secano
- Ref:170000006094331 Recinto:04-008-017-00386-00002 Cultivo:62000 PASTOS PERMANENTES DE 5 O MAS AÑOS-SIN VARIEDAD Secano
- Ref:170000006094437 Recinto:04-008-017-00386-00004 Cultivo:62000 PASTOS PERMANENTES DE 5 O MAS AÑOS-SIN VARIEDAD Secano
- Ref:170000006094436 Recinto:04-008-017-00391-00001 Cultivo:62000 PASTOS PERMANENTES DE 5 O MAS AÑOS-SIN VARIEDAD Secano
- Ref:170000006094439 Recinto:04-008-017-00392-00001 Cultivo:62000 PASTOS PERMANENTES DE 5 O MAS AÑOS-SIN VARIEDAD Secano
- Ref:170000006094438 Recinto:04-008-017-00393-00001 Cultivo:62000 PASTOS PERMANENTES DE 5 O MAS AÑOS-SIN VARIEDAD Secano
- Ref:170000006094402 Recinto:04-008-017-00583-00001 Cultivo:62000 PASTOS PERMANENTES DE 5 O MAS AÑOS-SIN VARIEDAD Secano
- Ref:170000006094401 Recinto:04-008-017-00583-00006 Cultivo:62000 PASTOS PERMANENTES DE 5 O MAS AÑOS-SIN VARIEDAD Secano
- Ref:170000006094399 Recinto:04-008-017-00583-00007 Cultivo:62000 PASTOS PERMANENTES DE 5 O MAS AÑOS-SIN VARIEDAD Secano
- Ref:170000006094435 Recinto:04-008-017-00583-00008 Cultivo:62000 PASTOS PERMANENTES DE 5 O MAS AÑOS-SIN VARIEDAD Secano
- Ref:170000006094407 Recinto:04-008-017-00583-00010 Cultivo:62000 PASTOS PERMANENTES DE 5 O MAS AÑOS-SIN VARIEDAD Secano
- Ref:170000006094403 Recinto:04-008-017-00583-00020 Cultivo:62000 PASTOS PERMANENTES DE 5 O MAS AÑOS-SIN VARIEDAD Secano
- Ref:170000006094404 Recinto:04-008-017-00583-00026 Cultivo:62000 PASTOS PERMANENTES DE 5 O MAS AÑOS-SIN VARIEDAD Secano
- Ref:170000006094406 Recinto:04-050-001-00015-00001 Cultivo:62000 PASTOS PERMANENTES DE 5 O MAS AÑOS-SIN

(1) Superficie declarada admisible ajustada con la superficie comprometida.  
 (2) Factor de penalización valorando el alcance para el tipo de compromiso.

Puede verificar la integridad de una copia de este documento mediante la lectura del código QR adjunto o mediante el acceso a la dirección <a href="https://ws050.juntadeandalucia.es/verificarFirma">https://ws050.juntadeandalucia.es/verificarFirma</a> indicando el código de VERIFICACIÓN				
FIRMADO POR	JUAN JOSE SOLER GARCIA	FECHA	03/07/2024	
	ROCIO GUIJARRO MILLAN			
VERIFICACIÓN	Pk2jmGCJWUB3686MPKY7GEXJCD3GC4	PÁGINA	206/2334	



**INCIDENCIAS**

**INCIDENCIA DESCRIPCIÓN**

VARIEDAD Secano  
 Ref:170000006094400 Recinto:04-050-001-00016-00001 Cultivo:62000 PASTOS PERMANENTES DE 5 O MAS AÑOS-SIN VARIEDAD Secano  
 Ref:170000006094415 Recinto:04-050-001-00017-00001 Cultivo:62000 PASTOS PERMANENTES DE 5 O MAS AÑOS-SIN VARIEDAD Secano  
 Ref:810956 Recinto:04-050-001-00017-00002 Cultivo:62000 PASTOS PERMANENTES DE 5 O MAS AÑOS-SIN VARIEDAD Secano  
 Ref:170000006094418 Recinto:04-050-001-00018-00001 Cultivo:62000 PASTOS PERMANENTES DE 5 O MAS AÑOS-SIN VARIEDAD Secano  
 Ref:170000006094416 Recinto:04-050-001-00022-00001 Cultivo:62000 PASTOS PERMANENTES DE 5 O MAS AÑOS-SIN VARIEDAD Secano  
 Ref:170000006094422 Recinto:04-050-001-00025-00001 Cultivo:62000 PASTOS PERMANENTES DE 5 O MAS AÑOS-SIN VARIEDAD Secano  
 Ref:-1594863 Recinto:04-050-001-00120-00001 Cultivo:62000 PASTOS PERMANENTES DE 5 O MAS AÑOS-SIN VARIEDAD Secano  
 Ref:170000006094431 Recinto:04-050-001-00125-00003 Cultivo:62000 PASTOS PERMANENTES DE 5 O MAS AÑOS-SIN VARIEDAD Secano  
 Ref:-1594864 Recinto:04-050-001-00174-00005 Cultivo:62000 PASTOS PERMANENTES DE 5 O MAS AÑOS-SIN VARIEDAD Secano  
 Ref:810958 Recinto:04-050-001-80003-00001 Cultivo:62000 PASTOS PERMANENTES DE 5 O MAS AÑOS-SIN VARIEDAD Secano  
 Ref:170000006094419 Recinto:04-083-027-00445-00001 Cultivo:62000 PASTOS PERMANENTES DE 5 O MAS AÑOS-SIN VARIEDAD Secano  
 Ref:170000006094425 Recinto:04-083-027-00445-00003 Cultivo:62000 PASTOS PERMANENTES DE 5 O MAS AÑOS-SIN VARIEDAD Secano  
 Ref:170000006094366 Recinto:04-083-027-00445-00005 Cultivo:62000 PASTOS PERMANENTES DE 5 O MAS AÑOS-SIN VARIEDAD Secano  
 Ref:170000006094426 Recinto:04-083-027-00446-00001 Cultivo:62000 PASTOS PERMANENTES DE 5 O MAS AÑOS-SIN VARIEDAD Secano  
 Ref:170000006094424 Recinto:04-083-027-00448-00001 Cultivo:62000 PASTOS PERMANENTES DE 5 O MAS AÑOS-SIN VARIEDAD Secano  
 Ref:170000006094423 Recinto:04-083-027-00450-00001 Cultivo:62000 PASTOS PERMANENTES DE 5 O MAS AÑOS-SIN VARIEDAD Secano  
 Ref:170000006094355 Recinto:04-083-027-00465-00001 Cultivo:62000 PASTOS PERMANENTES DE 5 O MAS AÑOS-SIN VARIEDAD Secano  
 Ref:170000006094360 Recinto:04-083-027-00705-00001 Cultivo:62000 PASTOS PERMANENTES DE 5 O MAS AÑOS-SIN VARIEDAD Secano  
 Ref:170000006094364 Recinto:04-083-031-00098-00030 Cultivo:62000 PASTOS PERMANENTES DE 5 O MAS AÑOS-SIN VARIEDAD Secano

(1) Superficie declarada admisible ajustada con la superficie comprometida.  
 (2) Factor de penalización valorando el alcance para el tipo de compromiso.

Puede verificar la integridad de una copia de este documento mediante la lectura del código QR adjunto o mediante el acceso a la dirección <a href="https://ws050.juntadeandalucia.es/verificarFirma">https://ws050.juntadeandalucia.es/verificarFirma</a> indicando el código de VERIFICACIÓN				
FIRMADO POR	JUAN JOSE SOLER GARCIA	FECHA	03/07/2024	
	ROCIO GUIJARRO MILLAN			
VERIFICACIÓN	Pk2jmGCJWUB3686MPKY7GEXJCD3GC4		PÁGINA	207/2334



**APELLIDOS Y NOMBRE / RAZÓN SOCIAL**

BLESA PARRA FRANCISCO

**NIF**  
\*\*\*\*5613\*

**EXPEDIENTE**  
1024779

**ANUALIDAD DE PAGO**  
1ª

**IMPORTE POR ANUALIDAD**

	2023	2024	2025	2026	2027
IMPORTE MÁXIMO SUBVENCIONABLE	955,78 €	955,78 €	955,78 €	955,78 €	955,78 €
IMPORTE MEDIO DE TRANSFERENCIA (€/ha)	216,24 €	216,24 €	216,24 €	216,24 €	216,24 €

**RESUMEN DE UNIDADES**

Cód	GRUPO DE PAGO	Sup. Dec. Admisible (ha)	Sup. Comprometida (ha)	Sup. ajustada compromiso (I) (ha)	% sobredec.	Sup. Propuesta (ha)	Importe Declarado	Importe Topado	Importe Propuesto	Importe tras sobredec.
432	FRUTALES SECANO	4,42		4,42	0,00	4,42	955,78	955,78	955,78	955,78
<b>TOTAL</b>		4,42	4,42	4,42		4,42	955,78	955,78	955,78	955,78

**APLICACIÓN DE REDUCCIONES Y PENALIZACIONES**

GRUPO DE PAGO	Importe Calculado	Importe prereduc.	Criterios de subvencionabilidad y compromisos	Presentación tardía	Omisión declaración	Condicionalidad	IMPORTE (Euros) PROPUESTO
FRUTALES SECANO	955,78	955,78	0,00	0,00	0,00	0,00	955,78
<b>TOTAL</b>	955,78	955,78					955,78

**RESUMEN DE PAGOS**

	IMPORTE (Euros)			
	PROPUESTO	FEADER (Eje 2)	MAPA	CAPADR
PROPUESTO	955,78	812,41	93,76	49,61

**RECINTOS PROPUESTOS**

REF.	REFERENCIA SIGPAC	CULTIVO DESCRIPCIÓN CULTIVO	S/R	G.PAGO	PEND. MEDIA (%)	SUP. DEC. ADMISIBLE (ha)	SUP. COMPROM. (ha)	SUP. AJUSTADA COMPROM. (I) (ha)	SUP. CONV. SIGPAC (ha)	SUP. CERTIE (ha)	SUP. CAMPO (ha)	SUP. CAMPO DETER. CULT. DECLARADO (ha)	SUP. DEC. REDUCIDA (ha)	SUP. PROPUESTA (ha)
1700000002760281	04-099-019-00043-001	104024 ALMENDROS-MARCONA	S	432	28,10	0,10	0,10	0,10		0,10			0,10	0,10
1700000002760282	04-099-019-00044-008	104020 ALMENDROS-GUARA	S	432	30,00	0,41	0,41	0,41		0,41			0,41	0,41
1700000002760283	04-099-019-00044-005	104020 ALMENDROS-GUARA	S	432	32,10	1,01	1,01	1,01		1,01			1,01	1,01
1700000002760284	04-099-019-00093-001	104020 ALMENDROS-GUARA	S	432	42,20	0,50	0,50	0,50		0,89			0,50	0,50
1700000002760285	04-099-019-00095-003	104020 ALMENDROS-GUARA	S	432	28,20	1,26	1,26	1,26		1,26			1,26	1,26
1700000002760286	04-099-021-00548-001	104020 ALMENDROS-GUARA	S	432	22,10	0,31	0,31	0,31		0,31			0,31	0,31
1700000002760287	04-099-021-00550-001	104020 ALMENDROS-GUARA	S	432	26,50	0,15	0,15	0,15		0,15			0,15	0,15
1700000002760288	04-099-019-00093-003	104020 ALMENDROS-GUARA	S	432	20,80	0,21	0,21	0,21		0,21			0,21	0,21
1700000002760289	04-099-019-00094-002	104020 ALMENDROS-GUARA	S	432	31,30	0,17	0,17	0,17		0,17			0,17	0,17
1700000002760290	04-099-019-00095-004	104020 ALMENDROS-GUARA	S	432	25,70	0,30	0,30	0,30		0,30			0,30	0,30

(1) Superficie declarada admisible ajustada con la superficie comprometida.  
(2) Factor de penalización valorando el alcance para el tipo de compromiso.

Puede verificar la integridad de una copia de este documento mediante la lectura del código QR adjunto o mediante el acceso a la dirección <https://ws050.juntadeandalucia.es/verificarFirma> indicando el código de VERIFICACIÓN

FIRMADO POR	JUAN JOSE SOLER GARCIA	FECHA	03/07/2024	
	ROCIO GUIJARRO MILLAN			
VERIFICACIÓN	Pk2jmGCJWUB3686MPKY7GEXJCD3GC4	PÁGINA	208/2334	



**APELLIDOS Y NOMBRE / RAZÓN SOCIAL**

BLESA RODRIGUEZ MARIBEL

**NIF**  
\*\*\*\*5231\*

**EXPEDIENTE**  
1137733

**ANUALIDAD DE PAGO**  
1ª

**IMPORTE POR ANUALIDAD**

	2023	2024	2025	2026	2027
IMPORTE MÁXIMO SUBVENCIONABLE	339,17 €	339,17 €	339,17 €	339,17 €	339,17 €
IMPORTE MEDIO DE TRANSFERENCIA (€/ha)	349,66 €	349,66 €	349,66 €	349,66 €	349,66 €

**RESUMEN DE UNIDADES**

Cód	GRUPO DE PAGO	Sup. Dec. Admisible (ha)	Sup. Comprometida (ha)	Sup. ajustada compromiso (I) (ha)	% sobredec.	Sup. Propuesta (ha)	Importe Declarado	Importe Topado	Importe Propuesto	Importe tras sobredec.
433	FRUTALES REGADÍO	0,97		0,97	0,00	0,97	339,17	339,17	339,17	339,17
<b>TOTAL</b>		0,97	0,97	0,97		0,97	339,17	339,17	339,17	339,17

**APLICACIÓN DE REDUCCIONES Y PENALIZACIONES**

GRUPO DE PAGO	Importe Calculado	Importe prereduc.	Criterios de subvencionabilidad y compromisos	Presentación tardía	Omisión declaración	Condicionalidad	IMPORTE (Euros) PROPUESTO
FRUTALES REGADÍO	339,17	339,17	0,00	0,00	0,00	0,00	339,17
<b>TOTAL</b>	339,17	339,17					339,17

**RESUMEN DE PAGOS**

	IMPORTE ( Euros )		
	PROPUESTO	FEADER (Eje 2)	MAPA
PROPUESTO	339,17	288,29	33,27
			CAPADR 17,61

**RECINTOS PROPUESTOS**

REF.	REFERENCIA SIGPAC	CULTIVO	DESCRIPCIÓN CULTIVO	S/R	G.PAGO	PEND. MEDIA (%)	SUP. DEC. ADMISIBLE (ha)	SUP. COMPROM. (ha)	SUP. AJUSTADA COMPR.(I) (ha)	SUP. CONV. SIGPAC (ha)	SUP. CERTIE. (ha)	SUP. CAMPO (ha)	SUP. CAMPO DETER. CULT. DECLARADO (ha)	SUP. DEC. REDUCIDA (ha)	SUP. PROPUESTA (ha)
1700000004769018	04-017-005-00495-003	207004	LIMONERO-VERNA	R	433	2,20	0,27	0,27	0,27		0,27			0,27	0,27
1700000004769026	04-031-028-00029-001	207004	LIMONERO-VERNA	R	433	2,30	0,31	0,31	0,31		0,31			0,31	0,31
1700000004769028	04-017-009-00280-001	206316	NARANJO-WASHINGTON	R	433	5,70	0,07	0,07	0,07		0,07			0,07	0,07
1700000004769030	04-017-009-00173-001	206316	NARANJO-WASHINGTON	R	433	3,00	0,32	0,32	0,32		0,32			0,32	0,32

(1) Superficie declarada admisible ajustada con la superficie comprometida.  
(2) Factor de penalización valorando el alcance para el tipo de compromiso.

Puede verificar la integridad de una copia de este documento mediante la lectura del código QR adjunto o mediante el acceso a la dirección <a href="https://ws050.juntadeandalucia.es/verificarFirma">https://ws050.juntadeandalucia.es/verificarFirma</a> indicando el código de VERIFICACIÓN					
FIRMADO POR	JUAN JOSE SOLER GARCIA		FECHA		03/07/2024
	ROCIO GUIJARRO MILLAN				
VERIFICACIÓN	Pk2jmGCJWUB3686MPKY7GEXJCD3GC4		PÁGINA		209/2334



**APELLIDOS Y NOMBRE / RAZÓN SOCIAL**

BONACHELA PEREZ PATRICIO

**NIF**  
\*\*\*\*8342\*

**EXPEDIENTE**  
1073831

**ANUALIDAD DE PAGO**

1ª

**IMPORTES POR ANUALIDAD**

	2023	2024	2025	2026	2027
IMPORTE MÁXIMO SUBVENCIONABLE	691,97 €	691,97 €	691,97 €	691,97 €	691,97 €
IMPORTE MEDIO DE TRANSFERENCIA (€/ha)	216,24 €	216,24 €	216,24 €	216,24 €	216,24 €

**RESUMEN DE UNIDADES**

Cód	GRUPO DE PAGO	Sup. Dec. Admisible (ha)	Sup. Comprometida (ha)	Sup. ajustada compromiso (I) (ha)	% sobredec.	Sup. Propuesta (ha)	Importe Declarado	Importe Topado	Importe Propuesto	Importe tras sobredec.
432	FRUTALES SECANO	3,30		3,20	0,00	3,20	691,97	691,97	691,97	691,97
<b>TOTAL</b>		3,30	3,20	3,20		3,20	691,97	691,97	691,97	691,97

**APLICACIÓN DE REDUCCIONES Y PENALIZACIONES**

GRUPO DE PAGO	Importe Calculado	Importe prereduc.	Criterios de subvencionabilidad y compromisos	Presentación tardía	Omisión declaración	Condicionalidad	IMPORTE (Euros) PROPUESTO
FRUTALES SECANO	691,97	691,97	0,00	0,00	0,00	0,00	691,97
<b>TOTAL</b>	691,97	691,97					691,97

**RESUMEN DE PAGOS**

	IMPORTE ( Euros )			
	PROPUESTO	FEADER (Eje 2)	MAPA	CAPADR
PROPUESTO	691,97	588,17	67,88	35,92

**RECINTOS PROPUESTOS**

REF.	REFERENCIA SIGPAC	CULTIVO	DESCRIPCIÓN CULTIVO	S/R	G.PAGO	PEND. MEDIA (%)	SUP. DEC. ADMISIBLE (ha)	SUP. COMPROM. (ha)	SUP. AJUSTADA COMPROM. (I) (ha)	SUP. CONV. SIGPAC (ha)	SUP. CERTIE. (ha)	SUP. CAMPO (ha)	SUP. CAMPO DETER. CULT. DECLARADO (ha)	SUP. DEC. REDUCIDA (ha)	SUP. PROPUESTA (ha)
1700000004458641	04-008-005-00141-001	104007	ALMENDROS-COMUNA	S	432	32,90	1,92	1,82	1,82		1,92			1,82	1,82
1700000004458642	04-008-008-00044-001	104007	ALMENDROS-COMUNA	S	432	20,80	1,31	1,31	1,31		1,31			1,31	1,31
1700000004458643	04-008-008-00055-002	104007	ALMENDROS-COMUNA	S	432	29,60	0,07	0,07	0,07		0,07			0,07	0,07

**INCIDENCIAS**

**INCIDENCIA DESCRIPCIÓN**

4272 Verifica que las líneas de declaración de las Solicitudes Únicas no tienen solapes con la capa de Retroactividad Gráfica (ambas de la misma campaña) a nivel de expediente/línea de declaración gráfica de la solicitud.  
 Ref:1700000004458641 Recinto:04-008-005-00141-00001 Cultivo: - Agregado de la referencia del recinto.:0 Zona de la referencia del recinto.:0 Superficie solapada.:0,1 Id. Incid.:95939192

(1) Superficie declarada admisible ajustada con la superficie comprometida.  
 (2) Factor de penalización valorando el alcance para el tipo de compromiso.

Puede verificar la integridad de una copia de este documento mediante la lectura del código QR adjunto o mediante el acceso a la dirección <a href="https://ws050.juntadeandalucia.es/verificarFirma">https://ws050.juntadeandalucia.es/verificarFirma</a> indicando el código de VERIFICACIÓN					
FIRMADO POR	JUAN JOSE SOLER GARCIA		FECHA		03/07/2024
	ROCIO GUIJARRO MILLAN				
VERIFICACIÓN	Pk2jmGCJWUB3686MPKY7GEXJCD3GC4		PÁGINA		210/2334



**APELLIDOS Y NOMBRE / RAZÓN SOCIAL**  
BONILLA SANCHEZ CARMEN GADOR

**NIF**  
\*\*\*\*8555\*

**EXPEDIENTE**  
1280807

**ANUALIDAD DE PAGO**  
1ª

**IMPORTE POR ANUALIDAD**

	2023	2024	2025	2026	2027
IMPORTE MÁXIMO SUBVENCIONABLE	6.634,24 €	6.634,24 €	6.634,24 €	6.634,24 €	6.634,24 €
IMPORTE MEDIO DE TRANSFERENCIA (€/ha)	216,24 €	216,24 €	216,24 €	216,24 €	216,24 €

**RESUMEN DE UNIDADES**

Cód	GRUPO DE PAGO	Sup. Dec. Admisible (ha)	Sup. Comprometida (ha)	Sup. ajustada compromiso (I) (ha)	% sobredec.	Sup. Propuesta (ha)	Importe Declarado	Importe Topado	Importe Propuesto	Importe tras sobredec.
432	FRUTALES SECANO	30,68		30,68	0,00	30,68	6.634,24	6.634,24	6.634,24	6.634,24
<b>TOTAL</b>		30,68	30,68	30,68		30,68	6.634,24	6.634,24	6.634,24	6.634,24

**APLICACIÓN DE REDUCCIONES Y PENALIZACIONES**

GRUPO DE PAGO	Importe Calculado	Importe prerreduc.	Importe subvencionabilidad y compromisos	Presentación tardía	Omisión declaración	Condicionalidad	IMPORTE (Euros) PROPUESTO
FRUTALES SECANO	6.634,24		6.634,24	0,00	0,00	0,00	6.634,24
<b>TOTAL</b>	6.634,24		6.634,24				6.634,24

**RESUMEN DE PAGOS**

	IMPORTE (Euros)			
	PROPUESTO	FEADER (Eje 2)	MAPA	CAPADR
PROPUESTO	6.634,24	5.639,10	650,82	344,32

**RECINTOS PROPUESTOS**

REF.	REFERENCIA SIGPAC	CULTIVO	DESCRIPCIÓN CULTIVO	S/R	G.PAGO	PEND. MEDIA (%)	SUP. DEC. ADMISIBLE (ha)	SUP. COMPROM. (ha)	SUP. AJUSTADA COMPROM. (I) (ha)	SUP. CONV. SIGPAC (ha)	SUP. CERTIE (ha)	SUP. CAMPO (ha)	SUP. CAMPO DETER. CULT. DECLARADO (ha)	SUP. DEC. REDUCIDA (ha)	SUP. PROPUESTA (ha)
-1474327	04-037-039-00198-002	104020	ALMENDROS-GUARA	S	432	7,50	1,44	1,44	1,44		1,44			1,44	1,44
1700000005360879	04-037-008-00005-001	104020	ALMENDROS-GUARA	S	432	8,30	0,54	0,54	0,54		0,54			0,54	0,54
1700000005360884	04-037-039-00198-002	104020	ALMENDROS-GUARA	S	432	7,50	1,36	1,36	1,36		1,36			1,36	1,36
1700000005360885	04-037-039-00200-001	104020	ALMENDROS-GUARA	S	432	6,40	1,60	1,60	1,60		1,60			1,60	1,60
1700000005360886	18-057-013-00102-001	104020	ALMENDROS-GUARA	S	432	3,70	1,57	1,57	1,57		1,57			1,57	1,57
1700000005360887	04-037-044-00125-001	104008	ALMENDROS-CONSTANTI	S	432	2,60	0,84	0,84	0,84		0,84			0,84	0,84
1700000005360888	04-037-037-00034-001	104008	ALMENDROS-CONSTANTI	S	432	3,80	0,12	0,12	0,12		0,12			0,12	0,12
1700000005360889	04-037-037-00035-001	104008	ALMENDROS-CONSTANTI	S	432	3,70	1,41	1,41	1,41		1,41			1,41	1,41
1700000005360891	04-037-033-00096-001	104020	ALMENDROS-GUARA	S	432	9,10	1,23	1,23	1,23		1,23			1,23	1,23
1700000005360893	04-037-035-00014-001	104020	ALMENDROS-GUARA	S	432	5,20	1,46	1,46	1,46		1,46			1,46	1,46
1700000005360894	04-037-039-00001-003	104020	ALMENDROS-GUARA	S	432	8,40	8,25	8,25	8,25		8,25			8,25	8,25
1700000005360897	04-037-038-00097-001	104020	ALMENDROS-GUARA	S	432	7,00	0,55	0,55	0,55		0,55			0,55	0,55
1700000005360901	04-037-039-00185-001	104020	ALMENDROS-GUARA	S	432	8,80	1,15	1,15	1,15		1,15			1,15	1,15
1700000005360902	04-037-039-00186-001	104020	ALMENDROS-GUARA	S	432	8,10	5,33	5,33	5,33		5,33			5,33	5,33
1700000005360903	04-037-044-00023-001	104020	ALMENDROS-GUARA	S	432	8,10	1,10	1,10	1,10		1,10			1,10	1,10
1700000005360906	04-037-044-00008-001	104020	ALMENDROS-GUARA	S	432	6,20	0,65	0,65	0,65		0,65			0,65	0,65
1700000005360907	04-037-044-00038-001	104020	ALMENDROS-GUARA	S	432	6,40	2,08	2,08	2,08		2,08			2,08	2,08

(1) Superficie declarada admisible ajustada con la superficie comprometida.  
(2) Factor de penalización valorando el alcance para el tipo de compromiso.

Puede verificar la integridad de una copia de este documento mediante la lectura del código QR adjunto o mediante el acceso a la dirección <a href="https://ws050.juntadeandalucia.es/verificarFirma">https://ws050.juntadeandalucia.es/verificarFirma</a> indicando el código de VERIFICACIÓN					
FIRMADO POR	JUAN JOSE SOLER GARCIA		FECHA		03/07/2024
	ROCIO GUIJARRO MILLAN				
VERIFICACIÓN	Pk2jmGCJWUB3686MPKY7GEXJCD3GC4		PÁGINA		211/2334



**APELLIDOS Y NOMBRE / RAZÓN SOCIAL**

BONILLO GALLEGOS MARIA DOLORES

**NIF**

\*\*\*0945\*

**EXPEDIENTE**

1037376

**ANUALIDAD DE PAGO**

1ª

**IMPORTE POR ANUALIDAD**

	2023	2024	2025	2026	2027
IMPORTE MÁXIMO SUBVENCIONABLE	328,68 €	328,68 €	328,68 €	328,68 €	328,68 €
IMPORTE MEDIO DE TRANSFERENCIA (€/ha)	349,66 €	349,66 €	349,66 €	349,66 €	349,66 €

**RESUMEN DE UNIDADES**

Cód	GRUPO DE PAGO	Sup. Dec. Admisible (ha)	Sup. Comprometida (ha)	Sup. ajustada compromiso (1) (ha)	% sobredec.	Sup. Propuesta (ha)	Importe Declarado	Importe Topado	Importe Propuesto	Importe tras sobredec.
433	FRUTALES REGADÍO	0,94		0,94	0,00	0,94	328,68	328,68	328,68	328,68
<b>TOTAL</b>		0,94	0,94	0,94		0,94	328,68	328,68	328,68	328,68

**APLICACIÓN DE REDUCCIONES Y PENALIZACIONES**

GRUPO DE PAGO	Importe Calculado	Importe prereduc.	Criterios de subvencionabilidad y compromisos	Presentación tardía	Omisión declaración	Condicionalidad	IMPORTE (Euros) PROPUESTO
FRUTALES REGADÍO	328,68	328,68	0,00	0,00	0,00	0,00	328,68
<b>TOTAL</b>	328,68	328,68					328,68

**RESUMEN DE PAGOS**

	IMPORTE ( Euros )		
	PROPUESTO	FEADER (Eje 2)	MAPA
PROPUESTO	328,68	279,38	32,24
			CAPADR 17,06

**RECINTOS PROPUESTOS**

REF.	REFERENCIA SIGPAC	CULTIVO DESCRIPCIÓN CULTIVO	S/R	G.PAGO	PEND. MEDIA (%)	SUP. DEC. ADMISIBLE (ha)	SUP. COMPROM. (ha)	SUP. AJUSTADA COMPROM. (1) (ha)	SUP. CONV. SIGPAC (ha)	SUP. CERTIE. (ha)	SUP. CAMPO (ha)	SUP. CAMPO DETER. CULT. DECLARADO (ha)	SUP. DEC. REDUCIDA (ha)	SUP. PROPUESTA (ha)
1700000004792462	04-017-005-00151-001	207004 LIMONERO-VERNA	R	433	1,90	0,34	0,34	0,34		0,34			0,34	0,34
1700000004792463	04-017-009-00176-001	206332 NARANJO-WASHINGTON NAVEL	R	433	1,20	0,23	0,23	0,23		0,23			0,23	0,23
1700000004792464	04-017-009-00158-001	206332 NARANJO-WASHINGTON NAVEL	R	433	1,30	0,23	0,23	0,23		0,23			0,23	0,23
1700000004792465	04-017-009-00157-001	206332 NARANJO-WASHINGTON NAVEL	R	433	3,40	0,14	0,14	0,14		0,14			0,14	0,14

(1) Superficie declarada admisible ajustada con la superficie comprometida.  
 (2) Factor de penalización valorando el alcance para el tipo de compromiso.

Puede verificar la integridad de una copia de este documento mediante la lectura del código QR adjunto o mediante el acceso a la dirección <https://ws050.juntadeandalucia.es/verificarFirma> indicando el código de VERIFICACIÓN

FIRMADO POR	JUAN JOSE SOLER GARCIA	FECHA	03/07/2024	
	ROCIO GUIJARRO MILLAN			
VERIFICACIÓN	Pk2jmGCJWUB3686MPKY7GEXJCD3GC4	PÁGINA	212/2334	



**APELLIDOS Y NOMBRE / RAZÓN SOCIAL**

BONILLO GARCIA MARIA ISABEL

**NIF**

\*\*\*\*0763\*

**EXPEDIENTE**

1257398

**ANUALIDAD DE PAGO**

1ª

**IMPORTE POR ANUALIDAD**

	2023	2024	2025	2026	2027
IMPORTE MÁXIMO SUBVENCIONABLE	1.761,20 €	1.761,20 €	1.761,20 €	1.761,20 €	1.761,20 €
IMPORTE MEDIO DE TRANSFERENCIA (€/ha)	253,05 €	253,05 €	253,05 €	253,05 €	253,05 €

**RESUMEN DE UNIDADES**

Cód	GRUPO DE PAGO	Sup. Dec. Admisible (ha)	Sup. Comprometida (ha)	Sup. ajustada compromiso (1) (ha)	% sobredec.	Sup. Propuesta (ha)	Importe Declarado	Importe Topado	Importe Propuesto	Importe tras sobredec.
432	FRUTALES SECANO	5,04		5,04	0,00	5,04	1.089,85	1.089,85	1.089,85	1.089,85
433	FRUTALES REGADÍO	1,92		1,92	0,00	1,92	671,35	671,35	671,35	671,35
<b>TOTAL</b>		6,96	6,96	6,96		6,96	1.761,20	1.761,20	1.761,20	1.761,20

**APLICACIÓN DE REDUCCIONES Y PENALIZACIONES**

GRUPO DE PAGO	Importe Calculado	Importe prereduc.	Criterios de subvencionabilidad y compromisos	Presentación tardía	Omisión declaración	Condicionalidad	IMPORTE (Euros)
							PROPUESTO
FRUTALES REGADÍO	671,35	671,35	0,00	0,00	0,00	0,00	671,35
FRUTALES SECANO	1.089,85	1.089,85	0,00	0,00	0,00	0,00	1.089,85
<b>TOTAL</b>	1.761,20	1.761,20					1.761,20

**RESUMEN DE PAGOS**

PROPUESTO	IMPORTE ( Euros )			
	PROPUESTO	FEADER (Eje 2)	MAPA	CAPADR
PROPUESTO	1.761,20	1.497,02	172,77	91,41

**RECINTOS PROPUESTOS**

REF.	REFERENCIA SIGPAC	CULTIVO	DESCRIPCIÓN CULTIVO	S/R	G.PAGO	PEND. MEDIA (%)	SUP. DEC. ADMISIBLE (ha)	SUP. COMPROM. (ha)	SUP. AJUSTADA COMPR.(1) (ha)	SUP. CONV. SIGPAC (ha)	SUP. CERTIF. (ha)	SUP. CAMPO (ha)	SUP. CAMPO DETER. CULT. DECLARADO (ha)	SUP. DEC. REDUCIDA (ha)	SUP. PROPUESTA (ha)
1700000006312057	04-098-023-00052-001	104024	ALMENDROS-MARCONA	S	432	6,80	0,09	0,09	0,09	0,09	0,09	0,09	0,09	0,09	0,09
1700000006312059	04-098-022-00110-002	104024	ALMENDROS-MARCONA	S	432	21,70	1,06	1,06	1,06	1,06	1,06	1,06	1,06	1,06	1,06
1700000006312061	04-098-022-00156-011	104024	ALMENDROS-MARCONA	S	432	15,50	0,09	0,09	0,09	0,09	0,09	0,09	0,09	0,09	0,09
1700000006312062	04-098-023-00101-001	104024	ALMENDROS-MARCONA	S	432	7,50	0,34	0,34	0,34	0,34	0,34	0,34	0,34	0,34	0,34
1700000006312063	04-098-022-00156-010	104024	ALMENDROS-MARCONA	S	432	13,40	0,01	0,01	0,01	0,01	0,01	0,01	0,01	0,01	0,01
1700000006312064	04-098-022-00213-001	104014	ALMENDROS-FERRAGNES	S	432	23,50	0,15	0,15	0,15	0,15	0,15	0,15	0,15	0,15	0,15
1700000006312067	04-098-023-00053-001	104024	ALMENDROS-MARCONA	S	432	4,00	0,14	0,14	0,14	0,14	0,14	0,14	0,14	0,14	0,14
1700000006312068	04-098-022-00156-009	104024	ALMENDROS-MARCONA	S	432	6,60	0,02	0,02	0,02	0,02	0,02	0,02	0,02	0,02	0,02
1700000006312069	04-098-022-00156-004	104024	ALMENDROS-MARCONA	S	432	12,90	3,14	3,14	3,14	3,14	3,14	3,14	3,14	3,14	3,14
1700000006312056	04-098-020-00048-003	104014	ALMENDROS-FERRAGNES	R	433	5,10	1,92	1,92	1,92	1,92	1,92	1,92	1,92	1,92	1,92

(1) Superficie declarada admisible ajustada con la superficie comprometida.

(2) Factor de penalización valorando el alcance para el tipo de compromiso.

Puede verificar la integridad de una copia de este documento mediante la lectura del código QR adjunto o mediante el acceso a la dirección <https://ws050.juntadeandalucia.es/verificarFirma> indicando el código de VERIFICACIÓN

FIRMADO POR	JUAN JOSE SOLER GARCIA	FECHA	03/07/2024	
	ROCIO GUIJARRO MILLAN			
VERIFICACIÓN	Pk2jmGCJWUB3686MPKY7GEXJCD3GC4	PÁGINA	213/2334	



**APELLIDOS Y NOMBRE / RAZÓN SOCIAL**

BONILLO MUÑOZ JUAN ANTONIO

**NIF**

\*\*\*\*6870\*

**EXPEDIENTE**

1208460

**ANUALIDAD DE PAGO**

1ª

**IMPORTE POR ANUALIDAD**

	2023	2024	2025	2026	2027
IMPORTE MÁXIMO SUBVENCIONABLE	1.356,68 €	1.356,68 €	1.356,68 €	1.356,68 €	1.356,68 €
IMPORTE MEDIO DE TRANSFERENCIA (€/ha)	349,66 €	349,66 €	349,66 €	349,66 €	349,66 €

**RESUMEN DE UNIDADES**

Cód	GRUPO DE PAGO	Sup. Dec. Admisible (ha)	Sup. Comprometida (ha)	Sup. ajustada compromiso (1) (ha)	% sobredec.	Sup. Propuesta (ha)	Importe Declarado	Importe Topado	Importe Propuesto	Importe tras sobredec.
433	FRUTALES REGADÍO	3,97		3,88	0,00	3,88	1.356,68	1.356,68	1.356,68	1.356,68
<b>TOTAL</b>		3,97	3,88	3,88		3,88	1.356,68	1.356,68	1.356,68	1.356,68

**APLICACIÓN DE REDUCCIONES Y PENALIZACIONES**

GRUPO DE PAGO	Importe Calculado	Importe prerreduc.	Criterios de subvencionabilidad y compromisos	Presentación tardía	Omisión declaración	Condicionality	IMPORTE (Euros) PROPUESTO
FRUTALES REGADÍO	1.356,68	1.356,68	0,00	0,00	0,00	0,00	1.356,68
<b>TOTAL</b>	1.356,68	1.356,68					1.356,68

**RESUMEN DE PAGOS**

	IMPORTE (Euros)			
	PROPUESTO	FEADER (Eje 2)	MAPA	CAPADR
PROPUESTO	1.356,68	1.153,18	133,09	70,41

**RECINTOS PROPUESTOS**

REF.	REFERENCIA SIGPAC	CULTIVO/DESCRIPCIÓN CULTIVO	S/R	G.PAGO	PEND. MEDIA (€)	SUP. DEC. ADMISIBLE (ha)	SUP. COMPROM. (ha)	SUP. AJUSTADA COMPROM. (1) (ha)	SUP. CONV. SIGPAC (ha)	SUP. CERTIF. (ha)	SUP. CAMPO (ha)	SUP. CAMPO DETER. CULT. DECLARADO (ha)	SUP. DEC. REDUCIDA (ha)	SUP. PROPUESTA (ha)
-1566902	04-031-022-00182-001	207004 LIMONERO-VERNA	R	433	2,60	0,06	0,06	0,06		0,35			0,06	0,06
-97479	04-017-006-00378-003	206332 NARANJO-WASHINGTON NAVEL	R	433	2,60	0,08	0,04	0,04		0,04			0,04	0,04
4138568	04-017-006-00378-003	207004 LIMONERO-VERNA	R	433	2,60	0,07	0,03	0,03		0,03			0,03	0,03
4138569	04-017-006-00379-001	207004 LIMONERO-VERNA	R	433	2,60	0,07	0,07	0,07		0,07			0,07	0,07
1700000006328453	04-017-004-00120-001	207004 LIMONERO-VERNA	R	433	5,00	0,75	0,75	0,75		0,75			0,75	0,75
1700000006328455	04-017-010-00035-001	207004 LIMONERO-VERNA	R	433	1,90	0,33	0,33	0,33		0,33			0,33	0,33
1700000006328458	04-017-009-00094-001	207004 LIMONERO-VERNA	R	433	1,40	0,09	0,09	0,09		0,09			0,09	0,09
1700000006328459	04-017-009-00095-001	207004 LIMONERO-VERNA	R	433	1,10	0,35	0,35	0,35		0,35			0,35	0,35
1700000006328460	04-017-009-00096-001	207004 LIMONERO-VERNA	R	433	1,80	0,17	0,17	0,17		0,17			0,17	0,17
1700000006328461	04-017-009-00181-001	206332 NARANJO-WASHINGTON NAVEL	R	433	3,00	0,03	0,02	0,02		0,03			0,02	0,02
1700000006328463	04-017-009-00160-001	206332 NARANJO-WASHINGTON NAVEL	R	433	2,70	0,15	0,15	0,15		0,15			0,15	0,15
1700000006328464	04-017-009-00053-001	207004 LIMONERO-VERNA	R	433	5,20	0,05	0,05	0,05		0,05			0,05	0,05
1700000006328465	04-017-009-00165-001	206332 NARANJO-WASHINGTON NAVEL	R	433	1,10	0,61	0,61	0,61		0,61			0,61	0,61
1700000006328466	04-031-023-00292-001	206332 NARANJO-WASHINGTON NAVEL	R	433	1,80	0,23	0,23	0,23		0,23			0,23	0,23
1700000006328467	04-017-009-00174-001	206332 NARANJO-WASHINGTON NAVEL	R	433	1,60	0,20	0,20	0,20		0,20			0,20	0,20
1700000006328468	04-017-009-00177-001	206332 NARANJO-WASHINGTON NAVEL	R	433	2,10	0,20	0,20	0,20		0,20			0,20	0,20
1700000006328470	04-017-005-00173-001	206332 NARANJO-WASHINGTON NAVEL	R	433	2,30	0,25	0,25	0,25		0,25			0,25	0,25
1700000006328477	04-017-006-00377-002	207004 LIMONERO-VERNA	R	433	2,40	0,10	0,10	0,10		0,10			0,10	0,10
1700000006328483	04-017-006-00376-003	206332 NARANJO-WASHINGTON NAVEL	R	433	2,30	0,18	0,18	0,18		0,18			0,18	0,18

(1) Superficie declarada admisible ajustada con la superficie comprometida.  
(2) Factor de penalización valorando el alcance para el tipo de compromiso.

Puede verificar la integridad de una copia de este documento mediante la lectura del código QR adjunto o mediante el acceso a la dirección <https://ws050.juntadeandalucia.es/verificarFirma> indicando el código de VERIFICACIÓN

FIRMADO POR	JUAN JOSE SOLER GARCIA	FECHA	03/07/2024	
	ROCIO GUIJARRO MILLAN			
VERIFICACIÓN	Pk2jmGCJWUB3686MPKY7GEXJCD3GC4	PÁGINA	214/2334	



**INCIDENCIAS**

**INCIDENCIA DESCRIPCIÓN**

- 3790 Recinto declarado inactivo  
 Ref:-1566856 Recinto:04-017-005-00018-00001 Cultivo: -  
 Ref:-1566867 Recinto:04-017-006-00314-00001 Cultivo: -  
 Ref:-1566872 Recinto:04-017-006-00384-00003 Cultivo: -  
 Ref:-1566878 Recinto:04-017-006-00387-00001 Cultivo: -  
 Ref:-1566892 Recinto:04-031-023-00115-00001 Cultivo: -
- 4272 Verifica que las líneas de declaración de las Solicitudes Únicas no tienen solapes con la capa de Retroactividad Gráfica (ambas de la misma campaña) a nivel de expediente/línea de declaración gráfica de la solicitud.  
 Ref:-1566872 Recinto:04-017-006-00384-00003 Cultivo: - Agregado de la referencia del recinto.:0 Zona de la referencia del recinto.:0 Superficie solapada.:0.05 Id. Incid.:95942965
- 100400 Recinto con cultivo, variedad, régimen de explotación o uso Siggac no compatible con la operación solicitada ( Anexo IV.I Cultivos y variedades elegibles para las Intervenciones. Orden de 28 de marzo de 2023 ).  
 Ref:-1566856 Recinto:04-017-005-00018-00001 Cultivo:207004 LIMONERO-VERNA Secano Uso:CI
- 100421 Recinto declarado por error para una operación de la 6503, que se ha corregido de oficio marcando la operación correcta, de acuerdo con la fecha de inscripción del recinto en la producción ecológica.  
 Ref:4138568 Recinto:04-017-006-00378-00003 Cultivo:207004 LIMONERO-VERNA Regadío  
 Ref:4138569 Recinto:04-017-006-00379-00001 Cultivo:207004 LIMONERO-VERNA Regadío
- 100424 Solicita recinto que no está comprometido para la operación.  
 Ref:-1566856 Recinto:04-017-005-00018-00001 Cultivo:207004 LIMONERO-VERNA Secano  
 Ref:1700000006328482 Recinto:04-017-005-00152-00001 Cultivo:207004 LIMONERO-VERNA Regadío  
 Ref:-1566867 Recinto:04-017-006-00314-00001 Cultivo:207004 LIMONERO-VERNA Regadío  
 Ref:-1566872 Recinto:04-017-006-00384-00003 Cultivo:207004 LIMONERO-VERNA Regadío  
 Ref:1700000006328475 Recinto:04-017-006-00385-00001 Cultivo:101010 OLIVAR-PICUAL Regadío  
 Ref:-1566878 Recinto:04-017-006-00387-00001 Cultivo:101010 OLIVAR-PICUAL Regadío  
 Ref:4138567 Recinto:04-017-006-09012-00007 Cultivo:101010 OLIVAR-PICUAL Secano  
 Ref:1700000006328456 Recinto:04-017-009-00181-00001 Cultivo:207004 LIMONERO-VERNA Regadío  
 Ref:-1566892 Recinto:04-031-023-00115-00001 Cultivo:207004 LIMONERO-VERNA Regadío

(1) Superficie declarada admisible ajustada con la superficie comprometida.  
 (2) Factor de penalización valorando el alcance para el tipo de compromiso.

Puede verificar la integridad de una copia de este documento mediante la lectura del código QR adjunto o mediante el acceso a la dirección <https://ws050.juntadeandalucia.es/verificarFirma> indicando el código de VERIFICACIÓN

FIRMADO POR	JUAN JOSE SOLER GARCIA	FECHA	03/07/2024	
	ROCIO GUIJARRO MILLAN			
VERIFICACIÓN	Pk2jmGCJWUB3686MPKY7GEXJCD3GC4	PÁGINA	215/2334	



**APELLIDOS Y NOMBRE / RAZÓN SOCIAL**

**NIF** \*\*\*\*\*3113\*      **EXPEDIENTE** 1278489      **ANUALIDAD DE PAGO** 1ª

BOTÍA BENAVENTE MARÍA GERTRUDIS

**IMPORTE POR ANUALIDAD**

	2023	2024	2025	2026	2027
IMPORTE MÁXIMO SUBVENCIONABLE	2.052,12 €	2.052,12 €	2.052,12 €	2.052,12 €	2.052,12 €
IMPORTE MEDIO DE TRANSFERENCIA (€/ha)	216,24 €	216,24 €	216,24 €	216,24 €	216,24 €

**RESUMEN DE UNIDADES**

Cód	GRUPO DE PAGO	Sup. Dec. Admisible (ha)	Sup. Comprometida (ha)	Sup. ajustada compromiso (I) (ha)	% sobredec.	Sup. Propuesta (ha)	Importe Declarado	Importe Topado	Importe Propuesto	Importe tras sobredec.
432	FRUTALES SECANO	9,49		9,49	0,00	9,49	2.052,12	2.052,12	2.052,12	2.052,12
<b>TOTAL</b>		9,49	9,49	9,49		9,49	2.052,12	2.052,12	2.052,12	2.052,12

**APLICACIÓN DE REDUCCIONES Y PENALIZACIONES**

GRUPO DE PAGO	Importe Calculado	Importe prereduc.	Criterios de subvencionabilidad y compromisos	Presentación tardía	Omisión declaración	Condicionalidad	IMPORTE (Euros) PROPUESTO
FRUTALES SECANO	2.052,12	2.052,12	0,00	0,00	0,00	0,00	2.052,12
<b>TOTAL</b>	2.052,12	2.052,12					2.052,12

**RESUMEN DE PAGOS**

	IMPORTE (Euros)			
	PROPUESTO	FEADER (Eje 2)	MAPA	CAPADR
PROPUESTO	2.052,12	1.744,30	201,31	106,51

**RECINTOS PROPUESTOS**

REF.	REFERENCIA SIGPAC	CULTIVO	DESCRIPCIÓN CULTIVO	S/R	G.PAGO	PEND. MEDIA (%)	SUP. DEC. ADMISIBLE (ha)	SUP. COMPROM. (ha)	SUP. AJUSTADA COMPROM. (I) (ha)	SUP. CONV. SIGPAC (ha)	SUP. CERTIE (ha)	SUP. CAMPO (ha)	SUP. CAMPO DETER. CULT. DECLARADO (ha)	SUP. DEC. REDUCIDA (ha)	SUP. PROPUESTA (ha)
-42336	04-063-008-00074-001	104007	ALMENDROS-COMUNA	S	432	10,30	0,39	0,39	0,39		0,39			0,39	0,39
1700000003011625	04-063-008-00127-003	104007	ALMENDROS-COMUNA	S	432	8,90	0,87	0,87	0,87		0,87			0,87	0,87
1700000003011629	04-063-008-00120-001	104007	ALMENDROS-COMUNA	S	432	8,00	2,55	2,55	2,55		2,55			2,55	2,55
1700000003011630	04-063-009-00083-001	104007	ALMENDROS-COMUNA	S	432	6,40	0,54	0,54	0,54		0,54			0,54	0,54
1700000003011631	04-063-013-00055-001	104007	ALMENDROS-COMUNA	S	432	9,30	1,70	1,70	1,70		1,70			1,70	1,70
1700000003011632	04-063-011-00152-001	104007	ALMENDROS-COMUNA	S	432	5,90	0,66	0,66	0,66		0,66			0,66	0,66
1700000003011633	04-063-009-00085-001	104007	ALMENDROS-COMUNA	S	432	7,20	0,51	0,51	0,51		0,51			0,51	0,51
1700000003011634	04-063-009-00080-001	104007	ALMENDROS-COMUNA	S	432	5,00	0,63	0,63	0,63		0,63			0,63	0,63
1700000003011635	04-063-009-00079-002	104007	ALMENDROS-COMUNA	S	432	13,10	1,64	1,64	1,64		1,64			1,64	1,64

(1) Superficie declarada admisible ajustada con la superficie comprometida.  
(2) Factor de penalización valorando el alcance para el tipo de compromiso.

Puede verificar la integridad de una copia de este documento mediante la lectura del código QR adjunto o mediante el acceso a la dirección <https://ws050.juntadeandalucia.es/verificarFirma> indicando el código de VERIFICACIÓN

FIRMADO POR	JUAN JOSE SOLER GARCIA	FECHA	03/07/2024	
	ROCIO GUIJARRO MILLAN			
VERIFICACIÓN	Pk2jmGCJWUB3686MPKY7GEXJCD3GC4	PÁGINA	216/2334	



<u>APELLIDOS Y NOMBRE / RAZÓN SOCIAL</u>	<u>NIF</u>	<u>EXPEDIENTE</u>	<u>ANUALIDAD DE PAGO</u>
BOTIA BOTIA JOSE DOMINGO	****1805*	1110721	

**RESUMEN DE PAGOS**

PROPUESTO	<u>IMPORTE (Euros)</u>			
	<u>PROPUESTO</u>	<u>FEADER (Eje 2)</u>	<u>MAPA</u>	<u>CAPADR</u>
	0,00	0,00	0,00	0,00

**INCIDENCIAS**

**INCIDENCIA DESCRIPCIÓN**

- 100402 Recinto solicitado no forma parte de ningún organismo de control autorizado para la producción ecológica en Andalucía o fecha de inscripción posterior al plazo establecido ( Anexo I. Criterios de Subvencionabilidad. Orden 28 de marzo de 2023 ).  
Ref:1700000005185698 Recinto:04-063-023-00024-00001 Cultivo:62000 PASTOS PERMANENTES DE 5 O MAS AÑOS-SIN VARIEDAD Secano  
Ref:1700000005185699 Recinto:04-063-023-00024-00002 Cultivo:62000 PASTOS PERMANENTES DE 5 O MAS AÑOS-SIN VARIEDAD Secano  
Ref:1700000005185700 Recinto:04-063-023-00067-00004 Cultivo:62000 PASTOS PERMANENTES DE 5 O MAS AÑOS-SIN VARIEDAD Secano
- 100411 Recinto no admisible por no estar asociado en SIGGAN a una explotación ganadera admisible ( Artículo 10 de la Orden de 28 de marzo de 2023 ).  
Ref:1700000005185698 Recinto:04-063-023-00024-00001 Cultivo:62000 PASTOS PERMANENTES DE 5 O MAS AÑOS-SIN VARIEDAD Secano  
Ref:1700000005185699 Recinto:04-063-023-00024-00002 Cultivo:62000 PASTOS PERMANENTES DE 5 O MAS AÑOS-SIN VARIEDAD Secano  
Ref:1700000005185700 Recinto:04-063-023-00067-00004 Cultivo:62000 PASTOS PERMANENTES DE 5 O MAS AÑOS-SIN VARIEDAD Secano
- 100424 Solicita recinto que no está comprometido para la operación.  
Ref:1700000005185698 Recinto:04-063-023-00024-00001 Cultivo:62000 PASTOS PERMANENTES DE 5 O MAS AÑOS-SIN VARIEDAD Secano  
Ref:1700000005185699 Recinto:04-063-023-00024-00002 Cultivo:62000 PASTOS PERMANENTES DE 5 O MAS AÑOS-SIN VARIEDAD Secano  
Ref:1700000005185700 Recinto:04-063-023-00067-00004 Cultivo:62000 PASTOS PERMANENTES DE 5 O MAS AÑOS-SIN VARIEDAD Secano
- 101008 Expediente sin compromisos vigentes.  
Operación:6503.2

(1) Superficie declarada admisible ajustada con la superficie comprometida.  
(2) Factor de penalización valorando el alcance para el tipo de compromiso.

Puede verificar la integridad de una copia de este documento mediante la lectura del código QR adjunto o mediante el acceso a la dirección <a href="https://ws050.juntadeandalucia.es/verificarFirma">https://ws050.juntadeandalucia.es/verificarFirma</a> indicando el código de VERIFICACIÓN				
FIRMADO POR	JUAN JOSE SOLER GARCIA	FECHA	03/07/2024	
	ROCIO GUIJARRO MILLAN			
VERIFICACIÓN	Pk2jmGCJWUB3686MPKY7GEXJCD3GC4	PÁGINA	217/2334	



<u>APELLIDOS Y NOMBRE / RAZÓN SOCIAL</u>	<u>NIF</u>	<u>EXPEDIENTE</u>	<u>ANUALIDAD DE PAGO</u>
BURLO SANCHEZ JOSE RAMON	****4060*	1226074	1ª

IMPORTE POR ANUALIDAD

	<u>2023</u>	<u>2024</u>	<u>2025</u>	<u>2026</u>	<u>2027</u>
IMPORTE MÁXIMO SUBVENCIONABLE	8.649,60 €	8.649,60 €	8.649,60 €	8.649,60 €	8.649,60 €
IMPORTE MEDIO DE TRANSFERENCIA (€/ha)	216,24 €	216,24 €	216,24 €	216,24 €	216,24 €

RESUMEN DE UNIDADES

<u>Cód</u>	<u>GRUPO DE PAGO</u>	<u>Sup. Dec. Admisible (ha)</u>	<u>Sup. Comprometida (ha)</u>	<u>Sup. ajustada compromiso (1) (ha)</u>	<u>% sobredec.</u>	<u>Sup. Propuesta (ha)</u>	<u>Importe Declarado</u>	<u>Importe Topado</u>	<u>Importe Propuesto</u>	<u>Importe tras sobredec.</u>
432	FRUTALES SECANO	72,13		40,00	0,00	40,00	8.649,60	8.649,60	8.649,60	8.649,60
<b>TOTAL</b>		72,13	40,00	40,00		40,00	8.649,60	8.649,60	8.649,60	8.649,60

APLICACIÓN DE REDUCCIONES Y PENALIZACIONES

<u>GRUPO DE PAGO</u>	<u>Importe Calculado</u>	<u>Importe prereduc.</u>	<u>Criterios de subvencionabilidad y compromisos</u>	<u>Presentación tardía</u>	<u>Omisión declaración</u>	<u>Condicionality</u>	<u>IMPORTE (Euros) PROPUESTO</u>
FRUTALES SECANO	8.649,60	8.649,60	0,00	0,00	0,00	0,00	8.649,60
<b>TOTAL</b>	8.649,60	8.649,60					8.649,60

RESUMEN DE PAGOS

	<u>IMPORTE (Euros)</u>			
	<u>PROPUESTO</u>	<u>FEADER (Eje 2)</u>	<u>MAPA</u>	<u>CAPADR</u>
PROPUESTO	8.649,60	7.352,16	848,53	448,91

(1) Superficie declarada admisible ajustada con la superficie comprometida.  
 (2) Factor de penalización valorando el alcance para el tipo de compromiso.

Puede verificar la integridad de una copia de este documento mediante la lectura del código QR adjunto o mediante el acceso a la dirección <https://ws050.juntadeandalucia.es/verificarFirma> indicando el código de VERIFICACIÓN

FIRMADO POR	JUAN JOSE SOLER GARCIA	FECHA	03/07/2024	
	ROCIO GUIJARRO MILLAN			
VERIFICACIÓN	Pk2jmGCJWUB3686MPKY7GEXJCD3GC4	PÁGINA	218/2334	





**RECINTOS PROPUESTOS**

REE.	REFERENCIA SIGPAC	CULTIVO	DESCRIPCIÓN CULTIVO	S/R	G.PAGO	PEND. MEDIA (%)	SUP. DEC. ADMISIBLE (ha)	SUP. COMPROM. (ha)	SUP. AJUSTADA COMPR.(1) (ha)	SUP. CONV. SIGPAC (ha)	SUP. CERTIF. (ha)	SUP. CAMPO (ha)	SUP. CAMPO DETER. CULT. DECLARADO (ha)	SUP. DEC. REDUCIDA (ha)	SUP. PROPUESTA (ha)
1700000006829906	04-037-053-00008-005	104020	ALMENDROS-GUARA	S	432	15,90	0,01	0,01	0,01		0,01			0,01	0,01
1700000006829908	04-037-050-00031-013	104020	ALMENDROS-GUARA	S	432	12,20	0,03	0,03	0,03		0,03			0,03	0,03
1700000006829909	04-037-052-00233-003	104020	ALMENDROS-GUARA	S	432	10,90	0,21	0,21	0,21		0,21			0,21	0,21
1700000006829911	04-037-050-00091-001	104020	ALMENDROS-GUARA	S	432	15,50	0,68	0,68	0,68		0,68			0,68	0,68

(1) Superficie declarada admisible ajustada con la superficie comprometida.  
 (2) Factor de penalización valorando el alcance para el tipo de compromiso.

Puede verificar la integridad de una copia de este documento mediante la lectura del código QR adjunto o mediante el acceso a la dirección <https://ws050.juntadeandalucia.es/verificarFirma> indicando el código de VERIFICACIÓN

FIRMADO POR	JUAN JOSE SOLER GARCIA	FECHA	03/07/2024	
	ROCIO GUIJARRO MILLAN			
VERIFICACIÓN	Pk2jmGCJWUB3686MPKY7GEXJCD3GC4	PÁGINA	220/2334	





**APELLIDOS Y NOMBRE / RAZÓN SOCIAL** CABALLERO MARTINEZ MARIA INMACULADA  
**NIF** \*\*\*\*2363\*  
**EXPEDIENTE** 1252481  
**ANUALIDAD DE PAGO** 1ª

**IMPORTE POR ANUALIDAD**

	2023	2024	2025	2026	2027
IMPORTE MÁXIMO SUBVENCIONABLE	1.980,76 €	1.980,76 €	1.980,76 €	1.980,76 €	1.980,76 €
IMPORTE MEDIO DE TRANSFERENCIA (€/ha)	216,24 €	216,24 €	216,24 €	216,24 €	216,24 €

**RESUMEN DE UNIDADES**

Cód	GRUPO DE PAGO	Sup. Dec. Admisible (ha)	Sup. Comprometida (ha)	Sup. ajustada compromiso (1) (ha)	% sobredec.	Sup. Propuesta (ha)	Importe Declarado	Importe Topado	Importe Propuesto	Importe tras sobredec.
432	FRUTALES SECANO	9,16		9,16	0,00	9,16	1.980,76	1.980,76	1.980,76	1.980,76
<b>TOTAL</b>		9,16	9,16	9,16		9,16	1.980,76	1.980,76	1.980,76	1.980,76

**APLICACIÓN DE REDUCCIONES Y PENALIZACIONES**

GRUPO DE PAGO	Importe Calculado	Importe prerreduc.	Criterios de subvencionabilidad y compromisos	Presentación tardía	Omisión declaración	Condicionabilidad	IMPORTE (Euros) PROPUESTO
FRUTALES SECANO	1.980,76	1.980,76	0,00	0,00	0,00	0,00	1.980,76
<b>TOTAL</b>	1.980,76	1.980,76					1.980,76

**RESUMEN DE PAGOS**

	IMPORTE (Euros)			
	PROPUESTO	FEADER (Eje 2)	MAPA	CAPADR
PROPUESTO	1.980,76	1.683,65	194,31	102,80

**RECINTOS PROPUESTOS**

REF.	REFERENCIA SIGPAC	CULTIVO DESCRIPCIÓN CULTIVO	S/R	G.PAGO	PEND. MEDIA (%)	SUP. DEC. ADMISIBLE (ha)	SUP. COMPROM. (ha)	SUP. AJUSTADA COMPROM. (1) (ha)	SUP. CONV. SIGPAC (ha)	SUP. CERTIE. (ha)	SUP. CAMPO (ha)	SUP. CAMPO DETERCULT. DECLARADO (ha)	SUP. DEC. REDUCIDA (ha)	SUP. PROPUESTA (ha)
-1329574	04-098-016-00241-006	104020 ALMENDROS-GUARA	S	432	11,50	0,64	0,64	0,64		0,64			0,64	0,64
4183556	04-098-016-00070-001	104057 ALMENDROS-AVIJOR	S	432	5,40	0,90	0,90	0,90		0,90			0,90	0,90
4183557	04-098-016-00070-002	104057 ALMENDROS-AVIJOR	S	432	7,80	1,28	1,28	1,28		1,28			1,28	1,28
4183558	04-098-072-00069-002	104020 ALMENDROS-GUARA	S	432	9,30	0,85	0,85	0,85		0,85			0,85	0,85
4183559	04-098-072-00069-003	104057 ALMENDROS-AVIJOR	S	432	8,10	1,01	1,01	1,01		1,01			1,01	1,01
4183563	04-098-016-00241-005	104020 ALMENDROS-GUARA	S	432	8,70	1,32	1,32	1,32		1,32			1,32	1,32
4183564	04-098-016-00244-002	104057 ALMENDROS-AVIJOR	S	432	8,10	1,48	1,48	1,48		1,48			1,48	1,48
1700000006051161	04-098-016-00088-001	104020 ALMENDROS-GUARA	S	432	8,30	1,68	1,68	1,68		1,68			1,68	1,68

**INCIDENCIAS**

**INCIDENCIA DESCRIPCIÓN**

- 100400 Recinto con cultivo, variedad, régimen de explotación o uso Sigpac no compatible con la operación solicitada ( Anexo IV.I Cultivos y variedades elegibles para las Intervenciones. Orden de 28 de marzo de 2023 ).  
 Ref:4183560 Recinto:04-098-016-00241-00001 Cultivo:104057 ALMENDROS-AVIJOR Secano Uso:TA  
 Ref:4183561 Recinto:04-098-016-00241-00002 Cultivo:104057 ALMENDROS-AVIJOR Secano Uso:TA  
 Ref:4183550 Recinto:04-098-016-00281-00001 Cultivo:104057 ALMENDROS-AVIJOR Secano Uso:TA  
 Ref:4183555 Recinto:04-098-072-00052-00002 Cultivo:104057 ALMENDROS-AVIJOR Secano Uso:TA  
 Ref:4183553 Recinto:04-098-072-00066-00003 Cultivo:104057 ALMENDROS-AVIJOR Secano Uso:TA  
 Ref:4183554 Recinto:04-098-072-00066-00004 Cultivo:104057 ALMENDROS-AVIJOR Secano Uso:TA
- 100424 Solicita recinto que no está comprometido para la operación.  
 Ref:4183560 Recinto:04-098-016-00241-00001 Cultivo:104057 ALMENDROS-AVIJOR Secano  
 Ref:4183561 Recinto:04-098-016-00241-00002 Cultivo:104057 ALMENDROS-AVIJOR Secano  
 Ref:4183550 Recinto:04-098-016-00281-00001 Cultivo:104057 ALMENDROS-AVIJOR Secano  
 Ref:4183555 Recinto:04-098-072-00052-00002 Cultivo:104057 ALMENDROS-AVIJOR Secano  
 Ref:4183553 Recinto:04-098-072-00066-00003 Cultivo:104057 ALMENDROS-AVIJOR Secano  
 Ref:4183554 Recinto:04-098-072-00066-00004 Cultivo:104057 ALMENDROS-AVIJOR Secano

(1) Superficie declarada admisible ajustada con la superficie comprometida.  
 (2) Factor de penalización valorando el alcance para el tipo de compromiso.

Puede verificar la integridad de una copia de este documento mediante la lectura del código QR adjunto o mediante el acceso a la dirección <a href="https://ws050.juntadeandalucia.es/verificarFirma">https://ws050.juntadeandalucia.es/verificarFirma</a> indicando el código de VERIFICACIÓN				
FIRMADO POR	JUAN JOSE SOLER GARCIA	FECHA	03/07/2024	
	ROCIO GUIJARRO MILLAN			
VERIFICACIÓN	Pk2jmGCJWUB3686MPKY7GEXJCD3GC4	PÁGINA	221/2334	



**APELLIDOS Y NOMBRE / RAZÓN SOCIAL**

CABALLERO SANCHEZ ENCARNACION

**NIF**

\*\*\*4233\*

**EXPEDIENTE**

1018734

**ANUALIDAD**

**DE PAGO**

1ª

**IMPORTE POR ANUALIDAD**

	2023	2024	2025	2026	2027
IMPORTE MÁXIMO SUBVENCIONABLE	1.260,68 €	1.260,68 €	1.260,68 €	1.260,68 €	1.260,68 €
IMPORTE MEDIO DE TRANSFERENCIA (€/ha)	216,24 €	216,24 €	216,24 €	216,24 €	216,24 €

**RESUMEN DE UNIDADES**

Cód	GRUPO DE PAGO	Sup. Dec. Admisible (ha)	Sup. Comprometida (ha)	Sup. ajustada compromiso (I) (ha)	% sobredec.	Sup. Propuesta (ha)	Importe Declarado	Importe Topado	Importe Propuesto	Importe tras sobredec.
432	FRUTALES SECANO	5,83		5,83	0,00	5,83	1.260,68	1.260,68	1.260,68	1.260,68
<b>TOTAL</b>		5,83	5,83	5,83		5,83	1.260,68	1.260,68	1.260,68	1.260,68

**APLICACIÓN DE REDUCCIONES Y PENALIZACIONES**

GRUPO DE PAGO	Importe Calculado	Importe prereduc.	Criterios de subvencionabilidad y compromisos	Presentación tardía	Omisión declaración	Condicionidad	IMPORTE (Euros) PROPUESTO
FRUTALES SECANO	1.260,68	1.260,68	0,00	0,00	0,00	0,00	1.260,68
<b>TOTAL</b>	1.260,68	1.260,68					1.260,68

**RESUMEN DE PAGOS**

	IMPORTE (Euros)			
	PROPUESTO	FEADER (Eje 2)	MAPA	CAPADR
PROPUESTO	1.260,68	1.071,58	123,67	65,43

**RECINTOS PROPUESTOS**

REF.	REFERENCIA SIGPAC	CULTIVO DESCRIPCIÓN CULTIVO	S/R	G.PAGO	PEND. MEDIA (%)	SUP. DEC. ADMISIBLE (ha)	SUP. COMPROM. (ha)	SUP. AJUSTADA COMPROM. (I) (ha)	SUP. CONV. SIGPAC (ha)	SUP. CERTIE (ha)	SUP. CAMPO (ha)	SUP. CAMPO DETER. CULT. DECLARADO (ha)	SUP. DEC. REDUCIDA (ha)	SUP. PROPUESTA (ha)
-452515	04-006-014-00022-001	104007 ALMENDROS-COMUNA	S	432	10,10	0,11	0,11	0,11		0,11			0,11	0,11
1700000006586388	04-006-037-00485-006	104007 ALMENDROS-COMUNA	S	432	20,10	0,04	0,04	0,04		0,04			0,04	0,04
1700000006586389	04-006-013-00219-003	104007 ALMENDROS-COMUNA	S	432	23,40	0,20	0,20	0,20		0,20			0,20	0,20
1700000006586390	04-006-016-00158-002	104007 ALMENDROS-COMUNA	S	432	25,80	1,58	1,58	1,58		1,58			1,58	1,58
1700000006586391	04-006-037-00485-002	104007 ALMENDROS-COMUNA	S	432	15,70	2,59	2,59	2,59		2,59			2,59	2,59
1700000006586395	04-006-016-00158-003	104007 ALMENDROS-COMUNA	S	432	16,30	0,22	0,22	0,22		0,22			0,22	0,22
1700000006586396	04-006-025-00004-001	104007 ALMENDROS-COMUNA	S	432	7,80	1,09	1,09	1,09		1,09			1,09	1,09

(1) Superficie declarada admisible ajustada con la superficie comprometida.  
(2) Factor de penalización valorando el alcance para el tipo de compromiso.

Puede verificar la integridad de una copia de este documento mediante la lectura del código QR adjunto o mediante el acceso a la dirección <https://ws050.juntadeandalucia.es/verificarFirma> indicando el código de VERIFICACIÓN

FIRMADO POR	JUAN JOSE SOLER GARCIA	FECHA	03/07/2024	
	ROCIO GUIJARRO MILLAN			
VERIFICACIÓN	Pk2jmGCJWUB3686MPKY7GEXJCD3GC4	PÁGINA	222/2334	



**APELLIDOS Y NOMBRE / RAZÓN SOCIAL**  
CABANYES SABATE FERNANDO MARIA

**NIF**  
\*\*\*\*1649\*

**EXPEDIENTE**  
1271243

**ANUALIDAD DE PAGO**  
1ª

**IMPORTE POR ANUALIDAD**

	2023	2024	2025	2026	2027
IMPORTE MÁXIMO SUBVENCIONABLE	923,10 €	923,10 €	923,10 €	923,10 €	923,10 €
IMPORTE MEDIO DE TRANSFERENCIA (€/ha)	349,66 €	349,66 €	349,66 €	349,66 €	349,66 €

**RESUMEN DE UNIDADES**

Cód	GRUPO DE PAGO	Sup. Dec. Admisible (ha)	Sup. Comprometida (ha)	Sup. ajustada compromiso (I) (ha)	% sobredec.	Sup. Propuesta (ha)	Importe Declarado	Importe Topado	Importe Propuesto	Importe tras sobredec.
433	FRUTALES REGADÍO	2,65		2,64	0,00	2,64	923,10	923,10	923,10	923,10
<b>TOTAL</b>		2,65	2,64	2,64		2,64	923,10	923,10	923,10	923,10

**APLICACIÓN DE REDUCCIONES Y PENALIZACIONES**

GRUPO DE PAGO	Importe Calculado	Importe prereduc.	Criterios de subvencionabilidad y compromisos	Presentación tardía	Omisión declaración	Condicionalidad	IMPORTE (Euros) PROPUESTO
FRUTALES REGADÍO	923,10	923,10	0,00	0,00	0,00	0,00	923,10
<b>TOTAL</b>	923,10	923,10					923,10

**RESUMEN DE PAGOS**

PROPUESTO	IMPORTE (Euros)			
	PROPUESTO	FEADER (Eje 2)	MAPA	CAPADR
PROPUESTO	923,10	784,64	90,56	47,90

**RECINTOS PROPUESTOS**

REF.	REFERENCIA SIGPAC	CULTIVO	DESCRIPCIÓN CULTIVO	S/R	G.PAGO	PEND. MEDIA (%)	SUP. DEC. ADMISIBLE (ha)	SUP. COMPROM. (ha)	SUP. AJUSTADA COMPR.(I) (ha)	SUP. CONV. SIGPAC (ha)	SUP. CERTIE. (ha)	SUP. CAMPO (ha)	SUP. CAMPO DETER. CULT. DECLARADO (ha)	SUP. DEC. REDUCIDA (ha)	SUP. PROPUESTA (ha)
-1353877	04-081-010-00092-001	206235	NARANJO-CASTELLANA	R	433	5,70	1,58	1,58	1,58		1,59			1,58	1,58
5528115	04-047-021-00024-001	206235	NARANJO-CASTELLANA	R	433	2,30	0,51	0,51	0,51		0,51			0,51	0,51
1700000004597490	04-047-021-00025-001	206235	NARANJO-CASTELLANA	R	433	1,70	0,34	0,34	0,34		0,34			0,34	0,34
1700000004597491	04-047-021-00182-002	206235	NARANJO-CASTELLANA	R	433	12,30	0,22	0,21	0,21		0,21			0,21	0,21

(1) Superficie declarada admisible ajustada con la superficie comprometida.  
(2) Factor de penalización valorando el alcance para el tipo de compromiso.

Puede verificar la integridad de una copia de este documento mediante la lectura del código QR adjunto o mediante el acceso a la dirección <https://ws050.juntadeandalucia.es/verificarFirma> indicando el código de VERIFICACIÓN

FIRMADO POR	JUAN JOSE SOLER GARCIA	FECHA	03/07/2024	
	ROCIO GUIJARRO MILLAN			
VERIFICACIÓN	Pk2jmGCJWUB3686MPKY7GEXJCD3GC4	PÁGINA	223/2334	



**APELLIDOS Y NOMBRE / RAZÓN SOCIAL**

CABRERA CABRERA SALVADOR

**NIF**  
\*\*\*\*4855\*

**EXPEDIENTE**  
1098707

**ANUALIDAD DE PAGO**  
1ª

**IMPORTE POR ANUALIDAD**

	2023	2024	2025	2026	2027
IMPORTE MÁXIMO SUBVENCIONABLE	746,03 €	746,03 €	746,03 €	746,03 €	746,03 €
IMPORTE MEDIO DE TRANSFERENCIA (€/ha)	216,24 €	216,24 €	216,24 €	216,24 €	216,24 €

**RESUMEN DE UNIDADES**

Cód	GRUPO DE PAGO	Sup. Dec. Admisible (ha)	Sup. Comprometida (ha)	Sup. ajustada compromiso (1) (ha)	% sobredec.	Sup. Propuesta (ha)	Importe Declarado	Importe Topado	Importe Propuesto	Importe tras sobredec.
432	FRUTALES SECANO	3,45		3,45	0,00	3,45	746,03	746,03	746,03	746,03
<b>TOTAL</b>		3,45	3,45	3,45		3,45	746,03	746,03	746,03	746,03

**APLICACIÓN DE REDUCCIONES Y PENALIZACIONES**

GRUPO DE PAGO	Importe Calculado	Importe prereduc.	Criterios de subvencionabilidad y compromisos	Presentación tardía	Omisión declaración	Condicionalidad	IMPORTE (Euros) PROPUESTO
FRUTALES SECANO	746,03	746,03	0,00	0,00	0,00	0,00	746,03
<b>TOTAL</b>	746,03	746,03					746,03

**RESUMEN DE PAGOS**

	IMPORTE (Euros)			
	PROPUESTO	FEADER (Eje 2)	MAPA	CAPADR
PROPUESTO	746,03	634,13	73,19	38,71

**RECINTOS PROPUESTOS**

REF.	REFERENCIA SIGPAC	CULTIVO	DESCRIPCIÓN CULTIVO	S/R	G.PAGO	PEND. MEDIA (%)	SUP. DEC. ADMISIBLE (ha)	SUP. COMPROM. (ha)	SUP. AJUSTADA COMPROM. (1) (ha)	SUP. CONV. SIGPAC (ha)	SUP. CERTIE. (ha)	SUP. CAMPO (ha)	SUP. CAMPO DETER. CULT. DECLARADO (ha)	SUP. DEC. REDUCIDA (ha)	SUP. PROPUESTA (ha)
-973370	04-017-002-00247-013	104024	ALMENDROS-MARCONA	S	432	6,90	0,02	0,02	0,02		0,02			0,02	0,02
1700000004556360	04-017-001-00033-001	104020	ALMENDROS-GUARA	S	432	18,20	1,18	1,18	1,18		1,18			1,18	1,18
1700000004556362	04-017-002-00313-010	104020	ALMENDROS-GUARA	S	432	7,60	0,70	0,70	0,70		0,70			0,70	0,70
1700000004556363	04-017-002-00268-008	104020	ALMENDROS-GUARA	S	432	18,20	0,22	0,22	0,22		0,22			0,22	0,22
1700000004556364	04-017-002-00247-001	104024	ALMENDROS-MARCONA	S	432	5,80	0,89	0,89	0,89		0,89			0,89	0,89
1700000004556365	04-017-002-00265-002	104020	ALMENDROS-GUARA	S	432	6,70	0,44	0,44	0,44		0,44			0,44	0,44

**INCIDENCIAS**

**INCIDENCIA DESCRIPCIÓN**

- 100402 Recinto solicitado no forma parte de ningún organismo de control autorizado para la producción ecológica en Andalucía o fecha de inscripción posterior al plazo establecido ( Anexo I. Criterios de Subvencionabilidad. Orden 28 de marzo de 2023 ). Ref:-754326 Recinto:04-017-001-09004-00006 Cultivo:104020 ALMENDROS-GUARA Secano
- 100424 Solicita recinto que no está comprometido para la operación. Ref:-754326 Recinto:04-017-001-09004-00006 Cultivo:104020 ALMENDROS-GUARA Secano

(1) Superficie declarada admisible ajustada con la superficie comprometida.  
(2) Factor de penalización valorando el alcance para el tipo de compromiso.

Puede verificar la integridad de una copia de este documento mediante la lectura del código QR adjunto o mediante el acceso a la dirección <https://ws050.juntadeandalucia.es/verificarFirma> indicando el código de VERIFICACIÓN

FIRMADO POR	JUAN JOSE SOLER GARCIA	FECHA	03/07/2024	
	ROCIO GUIJARRO MILLAN			
VERIFICACIÓN	Pk2jmGCJWUB3686MPKY7GEXJCD3GC4	PÁGINA	224/2334	



**APELLIDOS Y NOMBRE / RAZÓN SOCIAL**  
CABRERA FERNANDEZ ANGEL TOMAS

**NIF**  
\*\*\*\*7717\*

**EXPEDIENTE**  
1270974

**ANUALIDAD DE PAGO**  
1ª

**IMPORTE POR ANUALIDAD**

	2023	2024	2025	2026	2027
IMPORTE MÁXIMO SUBVENCIONABLE	3.202,51 €	3.202,51 €	3.202,51 €	3.202,51 €	3.202,51 €
IMPORTE MEDIO DE TRANSFERENCIA (€/ha)	216,24 €	216,24 €	216,24 €	216,24 €	216,24 €

**RESUMEN DE UNIDADES**

Cód	GRUPO DE PAGO	Sup. Dec. Admisible (ha)	Sup. Comprometida (ha)	Sup. ajustada compromiso (I) (ha)	% sobredec.	Sup. Propuesta (ha)	Importe Declarado	Importe Topado	Importe Propuesto	Importe tras sobredec.
432	FRUTALES SECANO	17,91		14,81	0,00	14,81	3.202,51	3.202,51	3.202,51	3.202,51
<b>TOTAL</b>		17,91	14,81	14,81		14,81	3.202,51	3.202,51	3.202,51	3.202,51

**APLICACIÓN DE REDUCCIONES Y PENALIZACIONES**

GRUPO DE PAGO	Importe Calculado	Importe prerreduc.	Criterios de subvencionabilidad y compromisos	Presentación tardía	Omisión declaración	Condicionality	IMPORTE (Euros) PROPUESTO
FRUTALES SECANO	3.202,51	3.202,51	0,00	0,00	0,00	0,00	3.202,51
<b>TOTAL</b>	3.202,51	3.202,51					3.202,51

**RESUMEN DE PAGOS**

	IMPORTE (Euros)			
	PROPUESTO	FEADER (Eje 2)	MAPA	CAPADR
PROPUESTO	3.202,51	2.722,13	314,17	166,21

**RECINTOS PROPUESTOS**

REF.	REFERENCIA SIGPAC	CULTIVO DESCRIPCIÓN CULTIVO	S/R	G.PAGO	PEND. MEDIA (%)	SUP. DEC. ADMISIBLE (ha)	SUP. COMPROM. (ha)	SUP. AJUSTADA COMPROM. (I) (ha)	SUP. CONV. SIGPAC (ha)	SUP. CERTIE. (ha)	SUP. CAMPO (ha)	SUP. CAMPO DETER. CULT. DECLARADO (ha)	SUP. DEC. REDUCIDA (ha)	SUP. PROPUESTA (ha)
-1585328	04-006-002-00153-006	104024 ALMENDROS-MARCONA	S	432	25,80	0,90	0,90	0,90		0,90			0,90	0,90
-1585327	04-006-002-00153-004	104020 ALMENDROS-GUARA	S	432	33,30	1,42	1,42	1,42		1,42			1,42	1,42
-1585326	04-006-002-00153-003	104020 ALMENDROS-GUARA	S	432	23,00	1,49	1,49	1,49		1,49			1,49	1,49
-456806	04-006-007-00060-010	104020 ALMENDROS-GUARA	S	432	27,70	4,34	1,24	1,24		4,34			1,24	1,24
5300862	04-006-007-00060-006	104020 ALMENDROS-GUARA	S	432	13,50	0,05	0,05	0,05		0,05			0,05	0,05
5300863	04-006-007-00060-009	104020 ALMENDROS-GUARA	S	432	31,20	0,30	0,30	0,30		0,30			0,30	0,30
5300865	04-006-007-00060-038	104020 ALMENDROS-GUARA	S	432	13,20	0,04	0,04	0,04		0,04			0,04	0,04
1700000004435553	04-006-002-00108-016	104007 ALMENDROS-COMUNA	S	432	23,30	0,35	0,35	0,35		0,35			0,35	0,35
1700000004435557	04-006-002-00081-001	104007 ALMENDROS-COMUNA	S	432	23,10	0,76	0,76	0,76		0,76			0,76	0,76
1700000004435558	04-006-005-00042-004	104007 ALMENDROS-COMUNA	S	432	18,60	0,30	0,30	0,30		0,30			0,30	0,30
1700000004435565	04-006-006-00082-005	104007 ALMENDROS-COMUNA	S	432	16,00	0,29	0,29	0,29		0,29			0,29	0,29
1700000004435566	04-006-006-00082-006	104007 ALMENDROS-COMUNA	S	432	19,60	0,65	0,65	0,65		0,65			0,65	0,65
1700000004435569	04-006-007-00060-016	104020 ALMENDROS-GUARA	S	432	17,50	0,05	0,05	0,05		0,05			0,05	0,05
1700000004435570	04-006-007-00060-034	104020 ALMENDROS-GUARA	S	432	31,40	2,86	2,86	2,86		2,86			2,86	2,86
1700000004435571	04-006-005-00042-001	104007 ALMENDROS-COMUNA	S	432	18,40	1,26	1,26	1,26		1,26			1,26	1,26
1700000004435572	04-006-011-00012-001	104007 ALMENDROS-COMUNA	S	432	14,90	0,37	0,37	0,37		0,37			0,37	0,37
1700000004435573	04-006-002-00108-004	104007 ALMENDROS-COMUNA	S	432	22,60	2,34	2,34	2,34		2,34			2,34	2,34
1700000004435574	04-006-002-00108-008	104007 ALMENDROS-COMUNA	S	432	35,50	0,14	0,14	0,14		0,14			0,14	0,14

(1) Superficie declarada admisible ajustada con la superficie comprometida.  
(2) Factor de penalización valorando el alcance para el tipo de compromiso.

Puede verificar la integridad de una copia de este documento mediante la lectura del código QR adjunto o mediante el acceso a la dirección <a href="https://ws050.juntadeandalucia.es/verificarFirma">https://ws050.juntadeandalucia.es/verificarFirma</a> indicando el código de VERIFICACIÓN					
FIRMADO POR	JUAN JOSE SOLER GARCIA		FECHA		03/07/2024
	ROCIO GUIJARRO MILLAN				
VERIFICACIÓN	Pk2jmGCJWUB3686MPKY7GEXJCD3GC4		PÁGINA		225/2334



**INCIDENCIAS**

**INCIDENCIA DESCRIPCIÓN**

- 225 La superficie de cruce total de productos de la agrupación Pastos permanentes sobre un mismo recinto en el conjunto de las solicitudes, no puede superar la superficie total admisible de pastos  
Ref:-456806 Recinto:04-006-007-00060-00010 Cultivo:104020 ALMENDROS-GUARA Secano Superficie admisible de pastos del recinto según SIGPAC.:265 Suma de superficies de cruce netas declaradas para este recinto por todos los solicitantes.:575 Exceso de superficie (Hectáreas):3,1
  
- 100422 Recinto declarado por error para una operación de la 6503, que se ha corregido de oficio desmarcando la operación incorrecta, de acuerdo con la fecha de inscripción del recinto en la producción ecológica.  
Ref:1700000004435557 Recinto:04-006-002-00081-00001 Cultivo:104007 ALMENDROS-COMUNA Secano  
Ref:1700000004435573 Recinto:04-006-002-00108-00004 Cultivo:104007 ALMENDROS-COMUNA Secano  
Ref:1700000004435574 Recinto:04-006-002-00108-00008 Cultivo:104007 ALMENDROS-COMUNA Secano  
Ref:1700000004435553 Recinto:04-006-002-00108-00016 Cultivo:104007 ALMENDROS-COMUNA Secano  
Ref:-1585326 Recinto:04-006-002-00153-00003 Cultivo:104020 ALMENDROS-GUARA Secano  
Ref:-1585327 Recinto:04-006-002-00153-00004 Cultivo:104020 ALMENDROS-GUARA Secano  
Ref:-1585328 Recinto:04-006-002-00153-00006 Cultivo:104024 ALMENDROS-MARCONA Secano  
Ref:1700000004435571 Recinto:04-006-005-00042-00001 Cultivo:104007 ALMENDROS-COMUNA Secano  
Ref:1700000004435558 Recinto:04-006-005-00042-00004 Cultivo:104007 ALMENDROS-COMUNA Secano  
Ref:1700000004435565 Recinto:04-006-006-00082-00005 Cultivo:104007 ALMENDROS-COMUNA Secano  
Ref:1700000004435566 Recinto:04-006-006-00082-00006 Cultivo:104007 ALMENDROS-COMUNA Secano  
Ref:5300862 Recinto:04-006-007-00060-00006 Cultivo:104020 ALMENDROS-GUARA Secano  
Ref:5300863 Recinto:04-006-007-00060-00009 Cultivo:104020 ALMENDROS-GUARA Secano  
Ref:-456806 Recinto:04-006-007-00060-00010 Cultivo:104020 ALMENDROS-GUARA Secano  
Ref:1700000004435569 Recinto:04-006-007-00060-00016 Cultivo:104020 ALMENDROS-GUARA Secano  
Ref:1700000004435570 Recinto:04-006-007-00060-00034 Cultivo:104020 ALMENDROS-GUARA Secano  
Ref:5300865 Recinto:04-006-007-00060-00038 Cultivo:104020 ALMENDROS-GUARA Secano  
Ref:1700000004435572 Recinto:04-006-011-00012-00001 Cultivo:104007 ALMENDROS-COMUNA Secano

(1) Superficie declarada admisible ajustada con la superficie comprometida.  
(2) Factor de penalización valorando el alcance para el tipo de compromiso.

Puede verificar la integridad de una copia de este documento mediante la lectura del código QR adjunto o mediante el acceso a la dirección <https://ws050.juntadeandalucia.es/verificarFirma> indicando el código de VERIFICACIÓN

FIRMADO POR	JUAN JOSE SOLER GARCIA	FECHA	03/07/2024	
	ROCIO GUIJARRO MILLAN			
VERIFICACIÓN	Pk2jmGCJWUB3686MPKY7GEXJCD3GC4	PÁGINA	226/2334	



**APELLIDOS Y NOMBRE / RAZÓN SOCIAL**

CABRERA GEA FRANCISCO JAVIER

**NIF**

\*\*\*\*2378\*

**EXPEDIENTE**

1136052

**ANUALIDAD DE PAGO**

1ª

**IMPORTE POR ANUALIDAD**

	2023	2024	2025	2026	2027
IMPORTE MÁXIMO SUBVENCIONABLE	7.685,17 €	7.685,17 €	7.685,17 €	7.685,17 €	7.685,17 €
IMPORTE MEDIO DE TRANSFERENCIA (€/ha)	216,24 €	216,24 €	216,24 €	216,24 €	216,24 €

**RESUMEN DE UNIDADES**

Cód	GRUPO DE PAGO	Sup. Dec. Admisible (ha)	Sup. Comprometida (ha)	Sup. ajustada compromiso (1) (ha)	% sobredec.	Sup. Propuesta (ha)	Importe Declarado	Importe Topado	Importe Propuesto	Importe tras sobredec.
432	FRUTALES SECANO	35,54		35,54	0,00	35,54	7.685,17	7.685,17	7.685,17	7.685,17
<b>TOTAL</b>		35,54	35,54	35,54		35,54	7.685,17	7.685,17	7.685,17	7.685,17

**APLICACIÓN DE REDUCCIONES Y PENALIZACIONES**

GRUPO DE PAGO	Importe Calculado	Importe prerreduc.	Criterios de subvencionabilidad y compromisos	Presentación tardía	Omisión declaración	Condicionalidad	IMPORTE (Euros) PROPUESTO
FRUTALES SECANO	7.685,17		0,00	0,00	0,00	0,00	7.685,17
<b>TOTAL</b>	7.685,17	7.685,17					7.685,17

**RESUMEN DE PAGOS**

	IMPORTE (Euros)			
	PROPUESTO	FEADER (Eje 2)	MAPA	CAPADR
PROPUESTO	7.685,17	6.532,39	753,92	398,86

**RECINTOS PROPUESTOS**

REF.	REFERENCIA SIGPAC	CULTIVO DESCRIPCIÓN CULTIVO	S/R	G.PAGO	PEND. MEDIA (€)	SUP. DEC. ADMISIBLE (ha)	SUP. COMPROM. (ha)	SUP. AJUSTADA COMPROM. (1) (ha)	SUP. SIGPAC (ha)	SUP. CERTIF. (ha)	SUP. CAMPO (ha)	SUP. CAMPO DETER. CULT. DECLARADO (ha)	SUP. DEC. REDUCIDA (ha)	SUP. PROPUESTA (ha)
-1286733	04-098-030-00004-004	104007	S	432	27,10	0,01	0,01	0,01		0,01			0,01	0,01
-726380	04-098-031-00005-018	104007	S	432	16,10	0,04	0,04	0,04		0,04			0,04	0,04
-726379	04-098-031-00005-017	104007	S	432	12,30	0,30	0,30	0,30		0,30			0,30	0,30
-537517	04-098-031-00007-011	104007	S	432	18,30	0,30	0,30	0,30		0,30			0,30	0,30
-537507	04-098-028-00154-005	104007	S	432	23,80	1,31	1,31	1,31		1,31			1,31	1,31
1700000005629910	04-098-030-00004-002	104007	S	432	23,20	0,05	0,05	0,05		0,05			0,05	0,05
1700000005629913	04-098-028-00154-004	104007	S	432	20,70	0,17	0,17	0,17		0,17			0,17	0,17
1700000005629917	04-098-028-00003-001	104007	S	432	28,80	0,20	0,20	0,20		0,20			0,20	0,20
1700000005629918	04-098-031-00005-013	104007	S	432	14,30	0,21	0,21	0,21		0,21			0,21	0,21
1700000005629920	04-098-031-00007-001	104007	S	432	17,20	5,37	5,37	5,37		5,37			5,37	5,37
1700000005629921	04-098-031-00005-007	104007	S	432	9,20	2,13	2,13	2,13		2,13			2,13	2,13
1700000005629922	04-098-031-00005-008	104007	S	432	12,10	0,04	0,04	0,04		0,04			0,04	0,04
1700000005629923	04-098-031-00005-009	104007	S	432	15,60	0,03	0,03	0,03		0,03			0,03	0,03
1700000005629924	04-098-031-00005-011	104007	S	432	8,70	0,81	0,81	0,81		0,81			0,81	0,81
1700000005629925	04-098-028-00046-003	104007	S	432	17,00	0,47	0,47	0,47		0,47			0,47	0,47
1700000005629926	04-098-028-00047-002	104007	S	432	18,20	0,42	0,42	0,42		0,42			0,42	0,42
1700000005629927	04-098-028-00047-003	104007	S	432	24,60	0,08	0,08	0,08		0,08			0,08	0,08
1700000005629928	04-098-028-00154-001	104007	S	432	18,40	6,82	6,82	6,82		6,82			6,82	6,82
1700000005629929	04-098-031-00017-001	104007	S	432	15,50	0,23	0,23	0,23		0,23			0,23	0,23
1700000005629930	04-098-031-00018-004	104007	S	432	26,10	1,07	1,07	1,07		1,07			1,07	1,07
1700000005629932	04-098-028-00155-001	104007	S	432	18,00	1,19	1,19	1,19		1,19			1,19	1,19
1700000005629933	04-098-030-00004-001	104007	S	432	18,80	0,21	0,21	0,21		0,21			0,21	0,21
1700000005629934	04-098-030-00003-013	104007	S	432	26,00	1,03	1,03	1,03		1,03			1,03	1,03
1700000005629935	04-098-030-00003-007	104007	S	432	24,30	0,43	0,43	0,43		0,43			0,43	0,43
1700000005629936	04-098-028-00156-001	104007	S	432	15,60	1,69	1,69	1,69		1,69			1,69	1,69
1700000005629937	04-098-030-00015-001	104007	S	432	26,50	2,38	2,38	2,38		2,38			2,38	2,38
1700000005629938	04-098-030-00013-001	104007	S	432	34,60	0,17	0,17	0,17		0,17			0,17	0,17
1700000005629939	04-098-030-00009-001	104007	S	432	23,00	0,78	0,78	0,78		0,78			0,78	0,78
1700000005629940	04-098-030-00005-001	104007	S	432	26,20	0,20	0,20	0,20		0,20			0,20	0,20
1700000005629941	04-098-031-00005-005	104007	S	432	12,10	0,78	0,78	0,78		0,78			0,78	0,78
1700000005629942	04-098-031-00005-002	104007	S	432	12,60	4,59	4,59	4,59		4,59			4,59	4,59
1700000005629943	04-098-031-00004-001	104007	S	432	16,40	0,38	0,38	0,38		0,38			0,38	0,38
1700000005629944	04-098-031-00001-001	104007	S	432	15,00	1,65	1,65	1,65		1,65			1,65	1,65

(1) Superficie declarada admisible ajustada con la superficie comprometida.  
(2) Factor de penalización valorando el alcance para el tipo de compromiso.

Puede verificar la integridad de una copia de este documento mediante la lectura del código QR adjunto o mediante el acceso a la dirección <https://ws050.juntadeandalucia.es/verificarFirma> indicando el código de VERIFICACIÓN

FIRMADO POR	JUAN JOSE SOLER GARCIA	FECHA	03/07/2024	
	ROCIO GUIJARRO MILLAN			
VERIFICACIÓN	Pk2jmGCJWUB3686MPKY7GEXJCD3GC4	PÁGINA	227/2334	



**INCIDENCIAS**

**INCIDENCIA DESCRIPCIÓN**

- 226 Recinto abandonado según SIGPAC por el que solicita alguna ayuda/práctica.  
Ref:-1286735 Recinto:04-098-031-00006-00007 Cultivo:104007 ALMENDROS-COMUNA Secano
- 100402 Recinto solicitado no forma parte de ningún organismo de control autorizado para la producción ecológica en Andalucía o fecha de inscripción posterior al plazo establecido ( Anexo I. Criterios de Subvencionabilidad. Orden 28 de marzo de 2023 ).  
Ref:-1286734 Recinto:04-098-030-00005-00004 Cultivo:104007 ALMENDROS-COMUNA Secano  
Ref:-1286735 Recinto:04-098-031-00006-00007 Cultivo:104007 ALMENDROS-COMUNA Secano
- 100424 Solicita recinto que no está comprometido para la operación.  
Ref:-1286734 Recinto:04-098-030-00005-00004 Cultivo:104007 ALMENDROS-COMUNA Secano  
Ref:-1286735 Recinto:04-098-031-00006-00007 Cultivo:104007 ALMENDROS-COMUNA Secano

(1) Superficie declarada admisible ajustada con la superficie comprometida.  
(2) Factor de penalización valorando el alcance para el tipo de compromiso.

Puede verificar la integridad de una copia de este documento mediante la lectura del código QR adjunto o mediante el acceso a la dirección <https://ws050.juntadeandalucia.es/verificarFirma> indicando el código de VERIFICACIÓN

FIRMADO POR	JUAN JOSE SOLER GARCIA	FECHA	03/07/2024	
	ROCIO GUIJARRO MILLAN			
VERIFICACIÓN	Pk2jmGCJWUB3686MPKY7GEXJCD3GC4	PÁGINA	228/2334	





<u>APELLIDOS Y NOMBRE / RAZÓN SOCIAL</u>	<u>NIF</u>	<u>EXPEDIENTE</u>	<u>ANUALIDAD DE PAGO</u>
CABRERA GOMEZ ISABEL	****0377*	1240636	1ª

<u>IMPORTE POR ANUALIDAD</u>	2023	2024	2025	2026	2027
IMPORTE MÁXIMO SUBVENCIONABLE	2.423,40 €	2.423,40 €	2.423,40 €	2.423,40 €	2.423,40 €
IMPORTE MEDIO DE TRANSFERENCIA (€/ha)	224,39 €	224,39 €	224,39 €	224,39 €	224,39 €

<u>RESUMEN DE UNIDADES</u>		Sup. Dec. Admisible (ha)	Sup. Comprometida (ha)	Sup. ajustada compromiso (I) (ha)	% sobredec.	Sup. Propuesta (ha)	Importe Declarado	Importe Topado	Importe Propuesto	Importe tras sobredec.
Cód	GRUPO DE PAGO									
429	OLIVAR	3,24		2,78	0,00	2,78	689,16	689,16	689,16	689,16
432	FRUTALES SECANO	8,30		8,02	0,00	8,02	1.734,24	1.734,24	1.734,24	1.734,24
<b>TOTAL</b>		<b>11,54</b>	<b>10,80</b>	<b>10,80</b>		<b>10,80</b>	<b>2.423,40</b>	<b>2.423,40</b>	<b>2.423,40</b>	<b>2.423,40</b>

<u>APLICACIÓN DE REDUCCIONES Y PENALIZACIONES</u>		Importe Calculado	Importe prereduc.	Criterios de subvencionabilidad y compromisos	Presentación tardía	Omisión declaración	Condicionabilidad	Importe (Euros) PROPUESTO
GRUPO DE PAGO								
FRUTALES SECANO		1.734,24	1.734,24	0,00	0,00	0,00	0,00	1.734,24
OLIVAR		689,16	689,16	0,00	0,00	0,00	0,00	689,16
<b>TOTAL</b>		<b>2.423,40</b>	<b>2.423,40</b>					<b>2.423,40</b>

<u>RESUMEN DE PAGOS</u>		PROPUESTO	PROPUESTO	FEADER (Eje 2)	MAPA	CAPADR
			2.423,40	2.059,89	237,74	125,77

<u>RECINTOS PROPUESTOS</u>	REF.	REFERENCIA SIGPAC	CULTIVO/DESCRIPCIÓN CULTIVO	S/R G.PAGO	PEND. MEDIA (%)	SUP. DEC. ADMISIBLE (ha)	SUP. COMPROM. (ha)	SUP. AJUSTADA COMPR.(I) (ha)	SUP. CONV. SIGPAC (ha)	SUP. CERTIF. (ha)	SUP. CAMPO (ha)	SUP. CAMPO DETER. CULT. DECLARADO (ha)	SUP. DEC. REDUCIDA (ha)	SUP. PROPUESTA (ha)
	-1495583	04-103-002-00553-004	101010 OLIVAR-PICUAL	S 429	6,80	0,58	0,12	0,12		0,12			0,12	0,12
	170000004648429	04-103-004-00007-001	101010 OLIVAR-PICUAL	S 429	4,60	0,21	0,21	0,21		0,21			0,21	0,21
	1700000004648430	04-103-004-00007-001	101010 OLIVAR-PICUAL	S 429	4,60	0,71	0,71	0,71		0,71			0,71	0,71
	1700000004648431	04-103-003-00053-002	101010 OLIVAR-PICUAL	S 429	8,60	0,35	0,35	0,35		0,35			0,35	0,35
	1700000004648432	04-103-002-00553-005	101010 OLIVAR-PICUAL	S 429	2,10	0,31	0,31	0,31		0,31			0,31	0,31
	1700000004648434	04-103-020-00158-002	101194 OLIVAR-LECHIN DE GRANADA	S 429	21,10	0,03	0,03	0,03		0,03			0,03	0,03
	1700000004648435	04-103-004-00019-002	101010 OLIVAR-PICUAL	S 429	9,40	0,07	0,07	0,07		0,07			0,07	0,07
	1700000004648436	04-103-004-00017-001	101010 OLIVAR-PICUAL	S 429	6,30	0,29	0,29	0,29		0,29			0,29	0,29
	1700000004648437	04-103-002-00292-001	101010 OLIVAR-PICUAL	S 429	4,70	0,01	0,01	0,01		0,01			0,01	0,01
	1700000004648438	04-103-002-00293-001	101010 OLIVAR-PICUAL	S 429	2,50	0,52	0,52	0,52		0,52			0,52	0,52
	1700000004648441	04-103-002-00297-002	101010 OLIVAR-PICUAL	S 429	5,40	0,16	0,16	0,16		0,16			0,16	0,16
	-736593	04-099-023-00072-009	104007 ALMENDROS-COMUNA	S 432	15,30	0,20	0,13	0,13		0,13			0,13	0,13
	1700000004648447	04-017-001-00159-002	104007 ALMENDROS-COMUNA	S 432	12,90	1,85	1,85	1,85		1,85			1,85	1,85
	1700000004648451	04-099-023-00072-009	104007 ALMENDROS-COMUNA	S 432	15,30	0,37	0,24	0,24		0,24			0,24	0,24
	1700000004648452	04-099-023-00072-001	104007 ALMENDROS-COMUNA	S 432	20,80	5,88	5,80	5,80		5,88			5,80	5,80

<u>INCIDENCIAS</u>		INCIDENCIA	DESCRIPCIÓN
4272		Verifica que las líneas de declaración de las Solicitudes Únicas no tienen solapes con la capa de Retroactividad Gráfica (ambas de la misma campaña) a nivel de expediente/línea de declaración gráfica de la solicitud. Ref:1700000004648452 Recinto:04-099-023-00072-00001 Cultivo: - Agregado de la referencia del recinto.:0 Zona de la referencia del recinto.:0 Superficie solapada.:0,02 Id. Incid.:95946504 Ref:1700000004648452 Recinto:04-099-023-00072-00001 Cultivo: - Agregado de la referencia del recinto.:0 Zona de la referencia del recinto.:0 Superficie solapada.:0,06 Id. Incid.:95946503	

(1) Superficie declarada admisible ajustada con la superficie comprometida.  
(2) Factor de penalización valorando el alcance para el tipo de compromiso.

Puede verificar la integridad de una copia de este documento mediante la lectura del código QR adjunto o mediante el acceso a la dirección <a href="https://ws050.juntadeandalucia.es/verificarFirma">https://ws050.juntadeandalucia.es/verificarFirma</a> indicando el código de VERIFICACIÓN				
FIRMADO POR	JUAN JOSE SOLER GARCIA	FECHA	03/07/2024	
	ROCIO GUIJARRO MILLAN			
VERIFICACIÓN	Pk2jmGCJWUB3686MPKY7GEXJCD3GC4	PÁGINA	229/2334	

Es copia auténtica de documento electrónico



**APELLIDOS Y NOMBRE / RAZÓN SOCIAL**

CABRERA GUIRAO FRANCISCO

**NIF**  
\*\*\*2566\*

**EXPEDIENTE**  
1007153

**ANUALIDAD DE PAGO**

1ª

**IMPORTE POR ANUALIDAD**

	2023	2024	2025	2026	2027
IMPORTE MÁXIMO SUBVENCIONABLE	3.263,06 €	3.263,06 €	3.263,06 €	3.263,06 €	3.263,06 €
IMPORTE MEDIO DE TRANSFERENCIA (€/ha)	216,24 €	216,24 €	216,24 €	216,24 €	216,24 €

**RESUMEN DE UNIDADES**

Cód	GRUPO DE PAGO	Sup. Dec. Admisible (ha)	Sup. Comprometida (ha)	Sup. ajustada compromiso (I) (ha)	% sobredec.	Sup. Propuesta (ha)	Importe Declarado	Importe Topado	Importe Propuesto	Importe tras sobredec.
432	FRUTALES SECANO	15,09		15,09	0,00	15,09	3.263,06	3.263,06	3.263,06	3.263,06
<b>TOTAL</b>		15,09	15,09	15,09		15,09	3.263,06	3.263,06	3.263,06	3.263,06

**APLICACIÓN DE REDUCCIONES Y PENALIZACIONES**

GRUPO DE PAGO	Importe Calculado	Importe prerreduc.	Criterios de subvencionabilidad y compromisos	Presentación tardía	Omisión declaración	Condicionabilidad	IMPORTE (Euros) PROPUESTO
FRUTALES SECANO	3.263,06	3.263,06	0,00	0,00	0,00	0,00	3.263,06
<b>TOTAL</b>	3.263,06	3.263,06					3.263,06

**RESUMEN DE PAGOS**

	IMPORTE (Euros)			
	PROPUESTO	FEADER (Eje 2)	MAPA	CAPADR
PROPUESTO	3.263,06	2.773,60	320,11	169,35

**RECINTOS PROPUESTOS**

REF.	REFERENCIA SIGPAC	CULTIVO DESCRIPCIÓN CULTIVO	S/R	G.PAGO	PEND. MEDIA (%)	SUP. DEC. ADMISIBLE (ha)	SUP. COMPROM. (ha)	SUP. AJUSTADA COMPROM. (I) (ha)	SUP. CONV. SIGPAC (ha)	SUP. CERTIE (ha)	SUP. CAMPO (ha)	SUP. CAMPO DETER. CULT. DECLARADO (ha)	SUP. DEC. REDUCIDA (ha)	SUP. PROPUESTA (ha)
170000002735894	04-099-035-00361-001	104024 ALMENDROS-MARCONA	S	432	22,00	0,47	0,47	0,47		0,47			0,47	0,47
1700000002735895	04-099-035-00362-001	104024 ALMENDROS-MARCONA	S	432	20,30	0,69	0,69	0,69		0,69			0,69	0,69
1700000002735896	04-099-035-00373-001	104020 ALMENDROS-GUARA	S	432	21,90	0,51	0,51	0,51		0,51			0,51	0,51
1700000002735897	04-099-035-00373-002	104020 ALMENDROS-GUARA	S	432	15,70	7,28	7,28	7,28		7,28			7,28	7,28
1700000002735898	04-099-035-00387-001	104024 ALMENDROS-MARCONA	S	432	9,60	0,92	0,92	0,92		0,92			0,92	0,92
1700000002735899	04-099-035-00400-001	104014 ALMENDROS-FERRAGNES	S	432	11,20	2,76	2,76	2,76		2,76			2,76	2,76
1700000002735900	04-099-035-00400-003	104014 ALMENDROS-FERRAGNES	S	432	12,60	1,18	1,18	1,18		1,18			1,18	1,18
1700000002735901	04-099-035-00510-001	104014 ALMENDROS-FERRAGNES	S	432	12,50	0,64	0,64	0,64		0,64			0,64	0,64
1700000002735902	04-099-035-00651-002	104014 ALMENDROS-FERRAGNES	S	432	10,30	0,64	0,64	0,64		0,64			0,64	0,64

(1) Superficie declarada admisible ajustada con la superficie comprometida.  
(2) Factor de penalización valorando el alcance para el tipo de compromiso.

Puede verificar la integridad de una copia de este documento mediante la lectura del código QR adjunto o mediante el acceso a la dirección <https://ws050.juntadeandalucia.es/verificarFirma> indicando el código de VERIFICACIÓN

FIRMADO POR	JUAN JOSE SOLER GARCIA	FECHA	03/07/2024	
	ROCIO GUIJARRO MILLAN			
VERIFICACIÓN	Pk2jmGCJWUB3686MPKY7GEXJCD3GC4	PÁGINA	230/2334	



**APELLIDOS Y NOMBRE / RAZÓN SOCIAL**

CABRERA MOLINA CAYETANO

**NIF**

\*\*\*9131\*

**EXPEDIENTE**

1050004

**ANUALIDAD DE PAGO**

1ª

**IMPORTES POR ANUALIDAD**

	2023	2024	2025	2026	2027
IMPORTE MÁXIMO SUBVENCIONABLE	1.485,57 €	1.485,57 €	1.485,57 €	1.485,57 €	1.485,57 €
IMPORTE MEDIO DE TRANSFERENCIA (€/ha)	216,24 €	216,24 €	216,24 €	216,24 €	216,24 €

**RESUMEN DE UNIDADES**

Cód	GRUPO DE PAGO	Sup. Dec. Admisible (ha)	Sup. Comprometida (ha)	Sup. ajustada compromiso (1) (ha)	% sobredec.	Sup. Propuesta (ha)	Importe Declarado	Importe Topado	Importe Propuesto	Importe tras sobredec.
432	FRUTALES SECANO	6,87		6,87	0,00	6,87	1.485,57	1.485,57	1.485,57	1.485,57
<b>TOTAL</b>		6,87	6,87	6,87		6,87	1.485,57	1.485,57	1.485,57	1.485,57

**APLICACIÓN DE REDUCCIONES Y PENALIZACIONES**

GRUPO DE PAGO	Importe Calculado	Importe prereduc.	Criterios de subvencionabilidad y compromisos	Presentación tardía	Omisión declaración	Condicionalidad	IMPORTE (Euros) PROPUESTO
FRUTALES SECANO	1.485,57	1.485,57	0,00	0,00	0,00	0,00	1.485,57
<b>TOTAL</b>	1.485,57	1.485,57					1.485,57

**RESUMEN DE PAGOS**

	IMPORTE (Euros)			
	PROPUESTO	FEADER (Eje 2)	MAPA	CAPADR
PROPUESTO	1.485,57	1.262,73	145,73	77,11

**RECINTOS PROPUESTOS**

REF.	REFERENCIA SIGPAC	CULTIVO DESCRIPCIÓN CULTIVO	S/R	G.PAGO	PEND. MEDIA (%)	SUP. DEC. ADMISIBLE (ha)	SUP. COMPROM. (ha)	SUP. AJUSTADA COMPROM. (1) (ha)	SUP. CONV. SIGPAC (ha)	SUP. CERTIE (ha)	SUP. CAMPO (ha)	SUP. CAMPO DETER. CULT. DECLARADO (ha)	SUP. DEC. REDUCIDA (ha)	SUP. PROPUESTA (ha)
1700000006461793	04-017-001-00009-007	104162 ALMENDROS-ATOCHA	S	432	16,30	0,52	0,52	0,52		0,52			0,52	0,52
1700000006461794	04-017-001-00013-002	104007 ALMENDROS-COMUNA	S	432	15,50	0,26	0,26	0,26		0,26			0,26	0,26
1700000006461795	04-103-020-00160-003	104020 ALMENDROS-GUARA	S	432	11,90	1,85	1,85	1,85		1,85			1,85	1,85
1700000006461796	04-017-001-00009-008	104162 ALMENDROS-ATOCHA	S	432	10,30	2,24	2,24	2,24		2,24			2,24	2,24
1700000006461797	04-103-020-00160-002	104020 ALMENDROS-GUARA	S	432	9,60	0,04	0,04	0,04		0,04			0,04	0,04
1700000006461798	04-103-017-00301-002	104162 ALMENDROS-ATOCHA	S	432	3,90	0,20	0,20	0,20		0,20			0,20	0,20
1700000006461799	04-103-017-00301-003	104162 ALMENDROS-ATOCHA	S	432	9,40	1,76	1,76	1,76		1,76			1,76	1,76

(1) Superficie declarada admisible ajustada con la superficie comprometida.  
(2) Factor de penalización valorando el alcance para el tipo de compromiso.

Puede verificar la integridad de una copia de este documento mediante la lectura del código QR adjunto o mediante el acceso a la dirección <https://ws050.juntadeandalucia.es/verificarFirma> indicando el código de VERIFICACIÓN

FIRMADO POR	JUAN JOSE SOLER GARCIA	FECHA	03/07/2024	
	ROCIO GUIJARRO MILLAN			
VERIFICACIÓN	Pk2jmGCJWUB3686MPKY7GEXJCD3GC4	PÁGINA	231/2334	



**APELLIDOS Y NOMBRE / RAZÓN SOCIAL**  
CABRERA MOLINA PURIFICACION

**NIF**  
\*\*\*9130\*

**EXPEDIENTE**  
1049562

**ANUALIDAD DE PAGO**  
1ª

**IMPORTE POR ANUALIDAD**

	2023	2024	2025	2026	2027
IMPORTE MÁXIMO SUBVENCIONABLE	1.370,96 €	1.370,96 €	1.370,96 €	1.370,96 €	1.370,96 €
IMPORTE MEDIO DE TRANSFERENCIA (€/ha)	216,24 €	216,24 €	216,24 €	216,24 €	216,24 €

**RESUMEN DE UNIDADES**

Cód	GRUPO DE PAGO	Sup. Dec. Admisible (ha)	Sup. Comprometida (ha)	Sup. ajustada compromiso (1) (ha)	% sobredec.	Sup. Propuesta (ha)	Importe Declarado	Importe Topado	Importe Propuesto	Importe tras sobredec.
432	FRUTALES SECANO	6,34		6,34	0,00	6,34	1.370,96	1.370,96	1.370,96	1.370,96
<b>TOTAL</b>		6,34	6,34	6,34		6,34	1.370,96	1.370,96	1.370,96	1.370,96

**APLICACIÓN DE REDUCCIONES Y PENALIZACIONES**

GRUPO DE PAGO	Importe Calculado	Importe prereduc.	Criterios de subvencionabilidad y compromisos	Presentación tardía	Omisión declaración	Condicionalidad	IMPORTE (Euros) PROPUESTO
FRUTALES SECANO	1.370,96	1.370,96	0,00	0,00	0,00	0,00	1.370,96
<b>TOTAL</b>	1.370,96	1.370,96					1.370,96

**RESUMEN DE PAGOS**

	IMPORTE (Euros)			
	PROPUESTO	FEADER (Eje 2)	MAPA	CAPADR
PROPUESTO	1.370,96	1.165,32	134,49	71,15

**RECINTOS PROPUESTOS**

REF.	REFERENCIA SIGPAC	CULTIVO	DESCRIPCIÓN CULTIVO	S/R	G.PAGO	PEND. MEDIA (%)	SUP. DEC. ADMISIBLE (ha)	SUP. COMPROM. (ha)	SUP. AJUSTADA COMPROM. (1) (ha)	SUP. CONV. SIGPAC (ha)	SUP. CERTIE (ha)	SUP. CAMPO (ha)	SUP. CAMPO DETER. CULT. DECLARADO (ha)	SUP. DEC. REDUCIDA (ha)	SUP. PROPUESTA (ha)
1700000005480710	04-017-002-00177-002	104024	ALMENDROS-MARCONA	S	432	9,60	0,23	0,23	0,23		0,23			0,23	0,23
1700000005480711	04-017-002-00179-001	104020	ALMENDROS-GUARA	S	432	7,90	6,11	6,11	6,11		6,11			6,11	6,11

**INCIDENCIAS****INCIDENCIA DESCRIPCIÓN**

100424 Solicita recinto que no está comprometido para la operación.  
Ref:1700000005480709 Recinto:04-103-014-00333-00001 Cultivo:206003 NARANJO-NAVELATE Regadío

(1) Superficie declarada admisible ajustada con la superficie comprometida.  
(2) Factor de penalización valorando el alcance para el tipo de compromiso.

Puede verificar la integridad de una copia de este documento mediante la lectura del código QR adjunto o mediante el acceso a la dirección <a href="https://ws050.juntadeandalucia.es/verificarFirma">https://ws050.juntadeandalucia.es/verificarFirma</a> indicando el código de VERIFICACIÓN					
FIRMADO POR	JUAN JOSE SOLER GARCIA		FECHA		03/07/2024
	ROCIO GUIJARRO MILLAN				
VERIFICACIÓN	Pk2jmGCJWUB3686MPKY7GEXJCD3GC4		PÁGINA		232/2334



**APELLIDOS Y NOMBRE / RAZÓN SOCIAL**

CABRERA NAVARRO PEDRO JULIAN

**NIF**

\*\*\*\*5366\*

**EXPEDIENTE**

1136055

**ANUALIDAD DE PAGO**

1ª

**IMPORTE POR ANUALIDAD**

	2023	2024	2025	2026	2027
IMPORTE MÁXIMO SUBVENCIONABLE	8.301,45 €	8.301,45 €	8.301,45 €	8.301,45 €	8.301,45 €
IMPORTE MEDIO DE TRANSFERENCIA (€/ha)	216,24 €	216,24 €	216,24 €	216,24 €	216,24 €

**RESUMEN DE UNIDADES**

Cód	GRUPO DE PAGO	Sup. Dec. Admisible (ha)	Sup. Comprometida (ha)	Sup. ajustada compromiso (1) (ha)	% sobredec.	Sup. Propuesta (ha)	Importe Declarado	Importe Topado	Importe Propuesto	Importe tras sobredec.
432	FRUTALES SECANO	38,39		38,39	0,00	38,39	8.301,45	8.301,45	8.301,45	8.301,45
<b>TOTAL</b>		38,39	38,39	38,39		38,39	8.301,45	8.301,45	8.301,45	8.301,45

**APLICACIÓN DE REDUCCIONES Y PENALIZACIONES**

GRUPO DE PAGO	Importe Calculado	Importe prerreduc.	Criterios de subvencionabilidad y compromisos	Presentación tardía	Omisión declaración	Condicionalidad	IMPORTE (Euros) PROPUESTO
FRUTALES SECANO	8.301,45	8.301,45	0,00	0,00	0,00	0,00	8.301,45
<b>TOTAL</b>	8.301,45	8.301,45					8.301,45

**RESUMEN DE PAGOS**

	IMPORTE (Euros)			
	PROPUESTO	FEADER (Eje 2)	MAPA	CAPADR
PROPUESTO	8.301,45	7.056,23	814,37	430,85

**RECINTOS PROPUESTOS**

REF.	REFERENCIA SIGPAC	CULTIVO DESCRIPCIÓN CULTIVO	S/R	G.PAGO	PEND. MEDIA (€)	SUP. DEC. ADMISIBLE (ha)	SUP. COMPROM. (ha)	SUP. AJUSTADA COMPROM. (1) (ha)	SUP. CONV. SIGPAC (ha)	SUP. CERTIE (ha)	SUP. CAMPO (ha)	SUP. CAMPO DETER. CULT. DECLARADO (ha)	SUP. DEC. REDUCIDA (ha)	SUP. PROPUESTA (ha)
170000005629974	04-098-028-00026-003	104090 ALMENDROS-FILIPO CEO	S	432	16,70	0,58	0,58	0,58		0,58			0,58	0,58
170000005629975	04-098-029-00016-005	104020 ALMENDROS-GUARA	S	432	25,50	1,20	1,20	1,20		1,20			1,20	1,20
170000005629976	04-098-029-00016-004	104020 ALMENDROS-GUARA	S	432	18,00	3,30	3,30	3,30		3,30			3,30	3,30
170000005629977	04-098-029-00066-003	104090 ALMENDROS-FILIPO CEO	S	432	24,50	0,03	0,03	0,03		0,03			0,03	0,03
170000005629979	04-098-029-00080-004	104020 ALMENDROS-GUARA	S	432	30,90	0,03	0,03	0,03		0,03			0,03	0,03
170000005629980	04-098-037-00134-001	104014 ALMENDROS-FERRAGNES	S	432	19,60	2,71	2,71	2,71		2,71			2,71	2,71
170000005629981	04-098-037-00135-001	104014 ALMENDROS-FERRAGNES	S	432	22,40	0,96	0,96	0,96		0,96			0,96	0,96
170000005629982	04-098-037-00363-001	104014 ALMENDROS-FERRAGNES	S	432	20,80	1,24	1,24	1,24		1,24			1,24	1,24
170000005629983	04-098-029-00079-001	104090 ALMENDROS-FILIPO CEO	S	432	24,30	0,82	0,82	0,82		0,82			0,82	0,82
170000005629984	04-098-029-00015-003	104020 ALMENDROS-GUARA	S	432	28,70	1,12	1,12	1,12		1,12			1,12	1,12
170000005629985	04-098-028-06000-010	104014 ALMENDROS-FERRAGNES	S	432	21,60	0,40	0,40	0,40		0,40			0,40	0,40
170000005629986	04-098-028-06000-003	104090 ALMENDROS-FILIPO CEO	S	432	16,70	0,27	0,27	0,27		0,27			0,27	0,27
170000005629987	04-098-028-00175-010	104090 ALMENDROS-FILIPO CEO	S	432	13,80	0,31	0,31	0,31		0,31			0,31	0,31
170000005629988	04-098-086-00054-002	104020 ALMENDROS-GUARA	S	432	12,50	1,36	1,36	1,36		1,36			1,36	1,36
170000005629989	04-098-086-00055-001	104020 ALMENDROS-GUARA	S	432	10,50	5,00	5,00	5,00		5,00			5,00	5,00
170000005629990	04-098-086-00094-001	104020 ALMENDROS-GUARA	S	432	15,60	1,24	1,24	1,24		1,24			1,24	1,24
170000005629991	04-098-029-06001-015	104090 ALMENDROS-FILIPO CEO	S	432	18,80	0,30	0,30	0,30		0,30			0,30	0,30
170000005629992	04-098-029-00017-003	104090 ALMENDROS-FILIPO CEO	S	432	22,60	0,72	0,72	0,72		0,72			0,72	0,72
170000005629993	04-098-029-00081-001	104020 ALMENDROS-GUARA	S	432	18,70	1,43	1,43	1,43		1,43			1,43	1,43
170000005629994	04-098-037-00245-002	104020 ALMENDROS-GUARA	S	432	14,20	4,11	4,11	4,11		4,11			4,11	4,11
170000005629995	04-098-037-00245-001	104014 ALMENDROS-FERRAGNES	S	432	20,20	7,62	7,62	7,62		7,62			7,62	7,62
170000005629996	04-098-028-00073-002	104090 ALMENDROS-FILIPO CEO	S	432	17,40	0,68	0,68	0,68		0,68			0,68	0,68
170000005629997	04-098-028-00147-004	104090 ALMENDROS-FILIPO CEO	S	432	14,10	0,69	0,69	0,69		0,69			0,69	0,69
170000005629998	04-098-028-00146-001	104090 ALMENDROS-FILIPO CEO	S	432	18,40	1,27	1,27	1,27		1,27			1,27	1,27
170000005629999	04-098-028-00141-001	104090 ALMENDROS-FILIPO CEO	S	432	19,80	0,15	0,15	0,15		0,15			0,15	0,15
170000005630000	04-098-029-00032-001	104090 ALMENDROS-FILIPO CEO	S	432	15,40	0,85	0,85	0,85		0,85			0,85	0,85

(1) Superficie declarada admisible ajustada con la superficie comprometida.  
(2) Factor de penalización valorando el alcance para el tipo de compromiso.

puede verificar la integridad de una copia de este documento mediante la lectura del código QR adjunto o mediante el acceso a la dirección <https://ws050.juntadeandalucia.es/verificarFirma> indicando el código de VERIFICACIÓN

FIRMADO POR	JUAN JOSE SOLER GARCIA	FECHA	03/07/2024	
	ROCIO GUIJARRO MILLAN			
VERIFICACIÓN	Pk2jmGCJWUB3686MPKY7GEXJCD3GC4	PÁGINA	233/2334	



**APELLIDOS Y NOMBRE / RAZÓN SOCIAL**

CABRERA ROMERO ENCARNACION

**NIF**

\*\*\*\*8819\*

**EXPEDIENTE**

1030897

**ANUALIDAD**

**DE PAGO**

1ª

**IMPORTE POR ANUALIDAD**

	2023	2024	2025	2026	2027
IMPORTE MÁXIMO SUBVENCIONABLE	2.765,84 €	2.765,84 €	2.765,84 €	2.765,84 €	2.765,84 €
IMPORTE MEDIO DE TRANSFERENCIA (€/ha)	220,74 €	220,74 €	220,74 €	220,74 €	220,74 €

**RESUMEN DE UNIDADES**

Cód	GRUPO DE PAGO	Sup. Dec. Admisible (ha)	Sup. Comprometida (ha)	Sup. ajustada compromiso (I) (ha)	% sobredec.	Sup. Propuesta (ha)	Importe Declarado	Importe Topado	Importe Propuesto	Importe tras sobredec.
429	OLIVAR	1,78		1,78	0,00	1,78	441,26	441,26	441,26	441,26
432	FRUTALES SECANO	10,75		10,75	0,00	10,75	2.324,58	2.324,58	2.324,58	2.324,58
<b>TOTAL</b>		12,53	12,53	12,53		12,53	2.765,84	2.765,84	2.765,84	2.765,84

**APLICACIÓN DE REDUCCIONES Y PENALIZACIONES**

GRUPO DE PAGO	Importe Calculado	Importe pre-reduc.	Criterios de			Omisión declaración	Condicionalidad	IMPORTE (Euros)	
			subvencionabilidad y compromisos	Presentación tardía				PROPUESTO	
FRUTALES SECANO	2.324,58	2.324,58	0,00	0,00	0,00	0,00		2.324,58	
OLIVAR	441,26	441,26	0,00	0,00	0,00	0,00		441,26	
<b>TOTAL</b>	2.765,84	2.765,84						2.765,84	

**RESUMEN DE PAGOS**

PROPUESTO	IMPORTE ( Euros )			
	PROPUESTO	FEADER (Eje 2)	MAPA	CAPADR
PROPUESTO	2.765,84	2.350,96	271,33	143,55

**RECINTOS PROPUESTOS**

REF.	REFERENCIA SIGPAC	CULTIVO DESCRIPCIÓN CULTIVO	S/R G.PAGO	PEND. MEDIA (%)	SUP. DEC. ADMISIBLE (ha)	SUP. COMPROM. (ha)	SUP. AJUSTADA COMPR.(I) (ha)	SUP. CONV. SIGPAC (ha)	SUP. CERTIF. (ha)	SUP. CAMPO (ha)	SUP. CAMPO DETER. CULT. DECLARADO (ha)	SUP. DEC. REDUCIDA (ha)	SUP. PROPUESTA (ha)
-718835	04-099-043-00370-011	101194 OLIVAR-LECHIN DE GRANADA	S 429	10,10	0,03	0,03	0,03		0,03			0,03	0,03
1700000005185270	04-099-043-00374-004	101194 OLIVAR-LECHIN DE GRANADA	S 429	11,40	0,29	0,29	0,29		0,29			0,29	0,29
1700000005185276	04-099-043-00370-011	101194 OLIVAR-LECHIN DE GRANADA	S 429	10,10	1,42	1,42	1,42		1,42			1,42	1,42
1700000005185278	04-099-043-00370-008	101194 OLIVAR-LECHIN DE GRANADA	S 429	7,00	0,01	0,01	0,01		0,01			0,01	0,01
1700000005185280	04-099-043-00370-010	101194 OLIVAR-LECHIN DE GRANADA	S 429	10,60	0,03	0,03	0,03		0,03			0,03	0,03
-1300614	04-099-043-00374-018	104022 ALMENDROS-LARGUETA	S 432	10,70	0,03	0,03	0,03		0,03			0,03	0,03
-1300613	04-099-043-00374-017	104022 ALMENDROS-LARGUETA	S 432	15,30	0,02	0,02	0,02		0,02			0,02	0,02
1700000005185272	04-099-043-00150-002	104024 ALMENDROS-MARCONA	S 432	30,90	0,27	0,27	0,27		0,27			0,27	0,27
1700000005185281	04-099-043-00374-005	104022 ALMENDROS-LARGUETA	S 432	15,80	0,05	0,05	0,05		0,05			0,05	0,05
1700000005185282	04-099-043-00370-033	104022 ALMENDROS-LARGUETA	S 432	25,40	0,07	0,07	0,07		0,07			0,07	0,07
1700000005185283	04-099-043-00370-039	104022 ALMENDROS-LARGUETA	S 432	17,00	0,03	0,03	0,03		0,03			0,03	0,03
1700000005185284	04-099-043-00370-032	104022 ALMENDROS-LARGUETA	S 432	24,00	0,03	0,03	0,03		0,03			0,03	0,03
1700000005185285	04-099-043-00370-040	104022 ALMENDROS-LARGUETA	S 432	12,60	0,02	0,02	0,02		0,02			0,02	0,02
1700000005185286	04-099-043-00380-007	104022 ALMENDROS-LARGUETA	S 432	22,70	5,85	5,85	5,85		5,85			5,85	5,85
1700000005185287	04-099-043-00370-024	104022 ALMENDROS-LARGUETA	S 432	12,90	0,16	0,16	0,16		0,16			0,16	0,16
1700000005185289	04-099-043-00374-006	104022 ALMENDROS-LARGUETA	S 432	15,30	0,78	0,78	0,78		0,78			0,78	0,78
1700000005185290	04-099-043-00370-017	104022 ALMENDROS-LARGUETA	S 432	21,30	1,21	1,21	1,21		1,21			1,21	1,21
1700000005185291	04-099-043-00187-001	104020 ALMENDROS-GUARA	S 432	21,80	2,23	2,23	2,23		2,23			2,23	2,23

(1) Superficie declarada admisible ajustada con la superficie comprometida.  
(2) Factor de penalización valorando el alcance para el tipo de compromiso.

Puede verificar la integridad de una copia de este documento mediante la lectura del código QR adjunto o mediante el acceso a la dirección <https://ws050.juntadeandalucia.es/verificarFirma> indicando el código de VERIFICACIÓN

FIRMADO POR	JUAN JOSE SOLER GARCIA	FECHA	03/07/2024	
	ROCIO GUIJARRO MILLAN			
VERIFICACIÓN	Pk2jmGCJWUB3686MPKY7GEXJCD3GC4	PÁGINA	234/2334	



**APELLIDOS Y NOMBRE / RAZÓN SOCIAL**

CABRERA TORRENTE MARIA

**NIF**  
\*\*\*\*7912\*

**EXPEDIENTE**  
1248206

**ANUALIDAD DE PAGO**

1ª

**IMPORTE POR ANUALIDAD**

	2023	2024	2025	2026	2027
IMPORTE MÁXIMO SUBVENCIONABLE	4.525,90 €	4.525,90 €	4.525,90 €	4.525,90 €	4.525,90 €
IMPORTE MEDIO DE TRANSFERENCIA (€/ha)	216,24 €	216,24 €	216,24 €	216,24 €	216,24 €

**RESUMEN DE UNIDADES**

Cód	GRUPO DE PAGO	Sup. Dec. Admisible (ha)	Sup. Comprometida (ha)	Sup. ajustada compromiso (I) (ha)	% sobredec.	Sup. Propuesta (ha)	Importe Declarado	Importe Topado	Importe Propuesto	Importe tras sobredec.
432	FRUTALES SECANO	20,93		20,93	0,00	20,93	4.525,90	4.525,90	4.525,90	4.525,90
<b>TOTAL</b>		20,93	20,93	20,93		20,93	4.525,90	4.525,90	4.525,90	4.525,90

**APLICACIÓN DE REDUCCIONES Y PENALIZACIONES**

GRUPO DE PAGO	Importe Calculado	Importe prerreduc.	Importe subvencionabilidad y compromisos	Presentación tardía	Omisión declaración	Condicionalidad	IMPORTE (Euros) PROPUESTO
FRUTALES SECANO	4.525,90	4.525,90	0,00	0,00	0,00	0,00	4.525,90
<b>TOTAL</b>	4.525,90	4.525,90					4.525,90

**RESUMEN DE PAGOS**

	IMPORTE (Euros)			
	PROPUESTO	FEADER (Eje 2)	MAPA	CAPADR
PROPUESTO	4.525,90	3.847,02	443,99	234,89

**RECINTOS PROPUESTOS**

REF.	REFERENCIA SIGPAC	CULTIVO	DESCRIPCIÓN CULTIVO	S/R	G.PAGO	PEND. MEDIA (%)	SUP. DEC. ADMISIBLE (ha)	SUP. COMPROM. (ha)	SUP. AJUSTADA COMPROM. (I) (ha)	SUP. CONV. SIGPAC (ha)	SUP. CERTIE (ha)	SUP. CAMPO (ha)	SUP. CAMPO DETER. CULT. DECLARADO (ha)	SUP. DEC. REDUCIDA (ha)	SUP. PROPUESTA (ha)
-930229	04-006-007-00055-006	104020	ALMENDROS-GUARA	S	432	28,20	1,14	1,14	1,14		1,14			1,14	1,14
-930228	04-006-007-00055-008	104020	ALMENDROS-GUARA	S	432	28,70	2,31	2,31	2,31		2,31			2,31	2,31
-930227	04-006-007-00055-024	104020	ALMENDROS-GUARA	S	432	27,10	1,82	1,82	1,82		1,82			1,82	1,82
-930225	04-006-007-00055-007	104020	ALMENDROS-GUARA	S	432	16,90	1,53	1,53	1,53		1,53			1,53	1,53
-930224	04-006-007-00055-009	104020	ALMENDROS-GUARA	S	432	28,50	4,51	4,51	4,51		4,51			4,51	4,51
-930223	04-006-002-00105-001	104020	ALMENDROS-GUARA	S	432	20,60	8,34	8,34	8,34		9,23			8,34	8,34
-930217	04-006-007-00087-011	104020	ALMENDROS-GUARA	S	432	14,00	0,05	0,05	0,05		0,05			0,05	0,05
-930207	04-006-007-00055-010	104020	ALMENDROS-GUARA	S	432	20,50	0,09	0,09	0,09		0,09			0,09	0,09
-930197	04-006-002-00104-001	104020	ALMENDROS-GUARA	S	432	20,30	0,64	0,64	0,64		0,64			0,64	0,64
-930195	04-006-007-00087-013	104020	ALMENDROS-GUARA	S	432	30,60	0,50	0,50	0,50		0,50			0,50	0,50

**INCIDENCIAS**

**INCIDENCIA DESCRIPCIÓN**

100424 Solicita recinto que no está comprometido para la operación.

Ref-930212 Recinto:04-006-007-00102-00002 Cultivo:104020 ALMENDROS-GUARA Regadío

(1) Superficie declarada admisible ajustada con la superficie comprometida.  
(2) Factor de penalización valorando el alcance para el tipo de compromiso.

Puede verificar la integridad de una copia de este documento mediante la lectura del código QR adjunto o mediante el acceso a la dirección <https://ws050.juntadeandalucia.es/verificarFirma> indicando el código de VERIFICACIÓN

FIRMADO POR	JUAN JOSE SOLER GARCIA	FECHA	03/07/2024	
	ROCIO GUIJARRO MILLAN			
VERIFICACIÓN	Pk2jmGCJWUB3686MPKY7GEXJCD3GC4	PÁGINA	235/2334	



<u>APELLIDOS Y NOMBRE / RAZÓN SOCIAL</u>	<u>NIF</u>	<u>EXPEDIENTE</u>	<u>ANUALIDAD DE PAGO</u>	<u>Nº DE SOCIOS</u>
CABRILES, S. COOP. AND	***2375*	1280835	1ª	2

**IMPORTE POR ANUALIDAD**

	2023	2024	2025	2026	2027
IMPORTE MÁXIMO SUBVENCIONABLE	738,76 €	738,76 €	738,76 €	738,76 €	738,76 €
IMPORTE MEDIO DE TRANSFERENCIA (€/ha)	253,00 €	253,00 €	253,00 €	253,00 €	253,00 €

**RESUMEN DE UNIDADES**

Cód	GRUPO DE PAGO	Sup. Dec. Admisible (ha)	Sup. Comprometida (ha)	Sup. ajustada compromiso (1) (ha)	% sobredec.	Sup. Propuesta (ha)	Importe Declarado	Importe Topado	Importe Propuesto	Importe tras sobredec.
430	HORTÍCOLAS	2,92		2,92	0,00	2,92	738,76	738,76	738,76	738,76
<b>TOTAL</b>		2,92	2,92	2,92		2,92	738,76	738,76	738,76	738,76

**APLICACIÓN DE REDUCCIONES Y PENALIZACIONES**

GRUPO DE PAGO	Importe Calculado	Importe prereduc.	Criterios de subvencionabilidad y compromisos	Presentación tardía	Omisión declaración	Condicionabilidad	IMPORTE (Euros) PROPUESTO
HORTÍCOLAS	738,76	738,76	0,00	0,00	0,00	0,00	738,76
<b>TOTAL</b>	738,76	738,76					738,76

**RESUMEN DE PAGOS**

	IMPORTE ( Euros )			
	PROPUESTO	FEADER (Eje 2)	MAPA	CAPADR
PROPUESTO	738,76	627,95	72,47	38,34

**RECINTOS PROPUESTOS**

REF.	REFERENCIA SIGPAC	CULTIVO	DESCRIPCIÓN CULTIVO	S/R	G.PAGO	PEND. MEDIA (%)	SUP. DEC. ADMISIBLE (ha)	SUP. COMPROM. (ha)	SUP. AJUSTADA COMPR.(1) (ha)	SUP. CONV. SIGPAC (ha)	SUP. CERTIE. (ha)	SUP. CAMPO (ha)	SUP. CAMPO DETER. CULT. DECLARADO (ha)	SUP. DEC. REDUCIDA (ha)	SUP. PROPUESTA (ha)
6867363	04-104-043-00429-002	152000	PIMIENTO-SIN VARIEDAD	R	430	2,40	0,45	0,45	0,45		0,45			0,45	0,45
6867367	04-104-043-00430-002	152000	PIMIENTO-SIN VARIEDAD	R	430	2,20	0,26	0,26	0,26		0,26			0,26	0,26
6867370	04-104-043-00431-003	152000	PIMIENTO-SIN VARIEDAD	R	430	1,80	1,27	1,27	1,27		1,27			1,27	1,27
6867373	04-104-043-00455-002	152000	PIMIENTO-SIN VARIEDAD	R	430	1,90	0,94	0,94	0,94		0,94			0,94	0,94

**INCIDENCIAS**

**INCIDENCIA DESCRIPCIÓN**

101111 Verifica que si el titular es una S.C.T.A., S.C.E.C.T., S.A.T. de producción o Titularidad Compartida, en aplicación de la degesividad para el cálculo de la ayuda, se le considera un número de socios  
Número de socios:2

(1) Superficie declarada admisible ajustada con la superficie comprometida.  
(2) Factor de penalización valorando el alcance para el tipo de compromiso.

Puede verificar la integridad de una copia de este documento mediante la lectura del código QR adjunto o mediante el acceso a la dirección <a href="https://ws050.juntadeandalucia.es/verificarFirma">https://ws050.juntadeandalucia.es/verificarFirma</a> indicando el código de VERIFICACIÓN					
FIRMADO POR	JUAN JOSE SOLER GARCIA		FECHA		03/07/2024
	ROCIO GUIJARRO MILLAN				
VERIFICACIÓN	Pk2jmGCJWUB3686MPKY7GEXJCD3GC4		PÁGINA		236/2334





**APELLIDOS Y NOMBRE / RAZÓN SOCIAL**

CALATRAVA FENOY FERMIN

**NIF**  
\*\*\*\*1782\*

**EXPEDIENTE**  
1216382

**ANUALIDAD DE PAGO**

1ª

**IMPORTE POR ANUALIDAD**

	2023	2024	2025	2026	2027
IMPORTE MÁXIMO SUBVENCIONABLE	8.368,55 €	8.368,55 €	8.368,55 €	8.368,55 €	8.368,55 €
IMPORTE MEDIO DE TRANSFERENCIA (€/ha)	164,06 €	164,06 €	164,06 €	164,06 €	164,06 €

**RESUMEN DE UNIDADES**

Cód	GRUPO DE PAGO	Sup. Dec. Admisible (ha)	Sup. Comprometida (ha)	Sup. ajustada compromiso (1) (ha)	% sobredec.	Sup. Propuesta (ha)	Importe Declarado	Importe Topado	Importe Propuesto	Importe tras sobredec.
426	HERBÁCEOS	20,79		20,79	0,00	20,79	3.142,82	3.142,82	3.142,82	3.142,82
429	OLIVAR	21,08		21,08	0,00	21,08	5.225,73	5.225,73	5.225,73	5.225,73
434	HERBÁCEOS NO ELEGIBLES	9,14		9,14	0,00	9,14	0,00	0,00	0,00	0,00
<b>TOTAL</b>		51,01	51,01	51,01		51,01	8.368,55	8.368,55	8.368,55	8.368,55

**APLICACIÓN DE REDUCCIONES Y PENALIZACIONES**

GRUPO DE PAGO	Importe Calculado	Importe prereduc.	Criterios de subvencionabilidad y compromisos	Presentación tardía	Omisión declaración	Condicionalidad	IMPORTE (Euros)
							PROPUESTO
HERBÁCEOS	3.142,82	3.142,82	0,00	0,00	0,00	0,00	3.142,82
HERBÁCEOS NO ELEGIBLES	0,00	0,00	0,00	0,00	0,00	0,00	0,00
OLIVAR	5.225,73	5.225,73	0,00	0,00	0,00	0,00	5.225,73
<b>TOTAL</b>	8.368,55	8.368,55					8.368,55

**RESUMEN DE PAGOS**

PROPUESTO	IMPORTE (Euros)			
	PROPUESTO	FEADER (Eje 2)	MAPA	CAPADR
	8.368,55	7.113,27	820,95	434,33

(1) Superficie declarada admisible ajustada con la superficie comprometida.  
(2) Factor de penalización valorando el alcance para el tipo de compromiso.

Puede verificar la integridad de una copia de este documento mediante la lectura del código QR adjunto o mediante el acceso a la dirección <https://ws050.juntadeandalucia.es/verificarFirma> indicando el código de VERIFICACIÓN

FIRMADO POR	JUAN JOSE SOLER GARCIA	FECHA	03/07/2024	
	ROCIO GUIJARRO MILLAN			
VERIFICACIÓN	Pk2jmGCJWUB3686MPKY7GEXJCD3GC4	PÁGINA	237/2334	



**RECINTOS PROPUESTOS**

REF.	REFERENCIA SIGPAC	CULTIVO DESCRIPCIÓN CULTIVO	S/R G.PAGO	PEND. MEDIA (%)	SUP. DEC. ADMISIBLE (ha)	SUP. COMPROM. (ha)	SUP. AJUSTADA COMPROM. (1) (ha)	SUP. CONV. SIGPAC (ha)	SUP. CERTIF. (ha)	SUP. CAMPO (ha)	SUP. CAMPO DECLARADO (ha)	SUP. DEC. REDUCIDA (ha)	SUP. PROPUESTA (ha)
170000006200730	04-060-014-00080-008	101010 OLIVAR-PICUAL	S 429	13,90	0,28	0,28	0,28		0,28			0,28	0,28
-965432	04-060-014-00099-032	20000 BARBECHO TRADICIONAL-SIN VARIEDAD	S 434	16,50	0,08	0,08	0,08		0,08			0,08	0,08
170000006200612	04-086-030-00143-004	20000 BARBECHO TRADICIONAL-SIN VARIEDAD	S 434	18,50	4,37	4,37	4,37		4,37			4,37	4,37
170000006200613	04-086-030-00148-001	20000 BARBECHO TRADICIONAL-SIN VARIEDAD	S 434	13,80	0,28	0,28	0,28		0,28			0,28	0,28
170000006200648	04-060-015-00103-007	20000 BARBECHO TRADICIONAL-SIN VARIEDAD	S 434	15,60	2,83	2,83	2,83		2,83			2,83	2,83
170000006200654	04-060-014-00099-012	20000 BARBECHO TRADICIONAL-SIN VARIEDAD	S 434	19,60	0,18	0,18	0,18		0,18			0,18	0,18
170000006200719	04-060-015-00099-001	20000 BARBECHO TRADICIONAL-SIN VARIEDAD	S 434	11,80	1,40	1,40	1,40		1,40			1,40	1,40

**INCIDENCIAS****INCIDENCIA DESCRIPCIÓN**

- 242 Recinto pendiente de acreditación de titularidad.  
Ref:170000006200588 Recinto:04-086-030-00053-00001 Cultivo:5000 CEBADA-SIN VARIEDAD Secano
- 4272 Verifica que las líneas de declaración de las Solicitudes Únicas no tienen solapes con la capa de Retroactividad Gráfica (ambas de la misma campaña) a nivel de expediente/línea de declaración gráfica de la solicitud.  
Ref:170000006200688 Recinto:04-060-015-00139-00001 Cultivo: - Agregado de la referencia del recinto.:0 Zona de la referencia del recinto.:0 Superficie solapada.:0,05 Id. Incid.:95943824
- 8227 Línea de declaración monitorizada en la que no ha habido respuesta por parte del productor y, por tanto, sin Juicio Experto de campo.  
Ref:5123792 Recinto:04-060-014-00080-00013 Cultivo:5000 CEBADA-SIN VARIEDAD  
Ref:965422 Recinto:04-060-014-00080-00017 Cultivo:5000 CEBADA-SIN VARIEDAD  
Ref:170000006200674 Recinto:04-060-014-00089-00006 Cultivo:5000 CEBADA-SIN VARIEDAD  
Ref:965439 Recinto:04-060-015-00103-00031 Cultivo:5000 CEBADA-SIN VARIEDAD  
Ref:170000006200592 Recinto:04-060-015-00107-00011 Cultivo:5000 CEBADA-SIN VARIEDAD  
Ref:170000006200627 Recinto:04-060-015-00109-00001 Cultivo:3323 TRIGO DURO-ATHORIS  
Ref:170000006200630 Recinto:04-060-015-00115-00003 Cultivo:3323 TRIGO DURO-ATHORIS  
Ref:170000006200688 Recinto:04-060-015-00139-00001 Cultivo:5000 CEBADA-SIN VARIEDAD  
Ref:45400 Recinto:04-060-016-00063-00003 Cultivo:5000 CEBADA-SIN VARIEDAD  
Ref:170000006200641 Recinto:04-060-018-00379-00002 Cultivo:5000 CEBADA-SIN VARIEDAD  
Ref:170000006200700 Recinto:04-060-018-00380-00001 Cultivo:3323 TRIGO DURO-ATHORIS  
Ref:170000006200640 Recinto:04-060-018-00380-00003 Cultivo:3323 TRIGO DURO-ATHORIS  
Ref:5323340 Recinto:04-060-018-00429-00002 Cultivo:5000 CEBADA-SIN VARIEDAD  
Ref:170000006200623 Recinto:04-060-018-00429-00003 Cultivo:5000 CEBADA-SIN VARIEDAD  
Ref:170000006200699 Recinto:04-060-018-00439-00004 Cultivo:5000 CEBADA-SIN VARIEDAD  
Ref:170000006200588 Recinto:04-086-030-00053-00001 Cultivo:5000 CEBADA-SIN VARIEDAD  
Ref:170000006200617 Recinto:04-086-030-00059-00002 Cultivo:20000 BARBECHO TRADICIONAL-SIN VARIEDAD  
Ref:170000006200580 Recinto:04-086-030-00059-00003 Cultivo:5000 CEBADA-SIN VARIEDAD  
Ref:170000006200618 Recinto:04-086-030-00142-00003 Cultivo:20000 BARBECHO TRADICIONAL-SIN VARIEDAD
- 100424 Solicita recinto que no está comprometido para la operación.  
Ref:5123792 Recinto:04-060-014-00080-00013 Cultivo:5000 CEBADA-SIN VARIEDAD Secano  
Ref:965422 Recinto:04-060-014-00080-00017 Cultivo:5000 CEBADA-SIN VARIEDAD Secano  
Ref:170000006200674 Recinto:04-060-014-00089-00006 Cultivo:5000 CEBADA-SIN VARIEDAD Secano  
Ref:965439 Recinto:04-060-015-00103-00031 Cultivo:5000 CEBADA-SIN VARIEDAD Secano  
Ref:170000006200592 Recinto:04-060-015-00107-00011 Cultivo:5000 CEBADA-SIN VARIEDAD Secano  
Ref:170000006200627 Recinto:04-060-015-00109-00001 Cultivo:3323 TRIGO DURO-ATHORIS Secano  
Ref:170000006200630 Recinto:04-060-015-00115-00003 Cultivo:3323 TRIGO DURO-ATHORIS Secano  
Ref:170000006200688 Recinto:04-060-015-00139-00001 Cultivo:5000 CEBADA-SIN VARIEDAD Secano  
Ref:45400 Recinto:04-060-016-00063-00003 Cultivo:5000 CEBADA-SIN VARIEDAD Secano  
Ref:170000006200641 Recinto:04-060-018-00379-00002 Cultivo:5000 CEBADA-SIN VARIEDAD Secano  
Ref:170000006200700 Recinto:04-060-018-00380-00001 Cultivo:3323 TRIGO DURO-ATHORIS Secano  
Ref:170000006200640 Recinto:04-060-018-00380-00003 Cultivo:3323 TRIGO DURO-ATHORIS Secano  
Ref:5323340 Recinto:04-060-018-00429-00002 Cultivo:5000 CEBADA-SIN VARIEDAD Secano  
Ref:170000006200623 Recinto:04-060-018-00429-00003 Cultivo:5000 CEBADA-SIN VARIEDAD Secano  
Ref:170000006200699 Recinto:04-060-018-00439-00004 Cultivo:5000 CEBADA-SIN VARIEDAD Secano  
Ref:170000006200588 Recinto:04-086-030-00053-00001 Cultivo:5000 CEBADA-SIN VARIEDAD Secano  
Ref:170000006200617 Recinto:04-086-030-00059-00002 Cultivo:20000 BARBECHO TRADICIONAL-SIN VARIEDAD Secano  
Ref:170000006200580 Recinto:04-086-030-00059-00003 Cultivo:5000 CEBADA-SIN VARIEDAD Secano  
Ref:170000006200618 Recinto:04-086-030-00142-00003 Cultivo:20000 BARBECHO TRADICIONAL-SIN VARIEDAD Secano

(1) Superficie declarada admisible ajustada con la superficie comprometida.  
(2) Factor de penalización valorando el alcance para el tipo de compromiso.

Puede verificar la integridad de una copia de este documento mediante la lectura del código QR adjunto o mediante el acceso a la dirección <https://ws050.juntadeandalucia.es/verificarFirma> indicando el código de VERIFICACIÓN

FIRMADO POR	JUAN JOSE SOLER GARCIA	FECHA	03/07/2024	
	ROCIO GUIJARRO MILLAN			
VERIFICACIÓN	Pk2jmGCJWUB3686MPKY7GEXJCD3GC4	PÁGINA	239/2334	



<u>APELLIDOS Y NOMBRE / RAZÓN SOCIAL</u>	<u>NIF</u>	<u>EXPEDIENTE</u>	<u>ANUALIDAD DE PAGO</u>
CALLEJON PALMERO GABRIEL JESUS	***9944*	1221913	1ª

**IMPORTE POR ANUALIDAD**

	2023	2024	2025	2026	2027
IMPORTE MÁXIMO SUBVENCIONABLE	301,07 €	301,07 €	301,07 €	301,07 €	301,07 €
IMPORTE MEDIO DE TRANSFERENCIA (€/ha)	253,00 €	253,00 €	253,00 €	253,00 €	253,00 €

**RESUMEN DE UNIDADES**

Cód	GRUPO DE PAGO	Sup. Dec. Admisible (ha)	Sup. Comprometida (ha)	Sup. ajustada compromiso (1) (ha)	% sobredec.	Sup. Propuesta (ha)	Importe Declarado	Importe Topado	Importe Propuesto	Importe tras sobredec.
430	HORTÍCOLAS	2,23		1,19	0,00	1,19	301,07	301,07	301,07	301,07
<b>TOTAL</b>		2,23	1,19	1,19		1,19	301,07	301,07	301,07	301,07

**APLICACIÓN DE REDUCCIONES Y PENALIZACIONES**

GRUPO DE PAGO	Importe Calculado	Importe prereduc.	Criterios de subvencionabilidad y compromisos	Presentación tardía	Omisión declaración	Condicionality	IMPORTE (Euros) PROPUESTO
HORTÍCOLAS	301,07	301,07	0,00	0,00	0,00	0,00	301,07
<b>TOTAL</b>	301,07	301,07					301,07

**RESUMEN DE PAGOS**

	IMPORTE (Euros)		
	PROPUESTO	FEADER (Eje 2)	MAPA
PROPUESTO	301,07	255,91	29,53
			CAPADR 15,63

**RECINTOS PROPUESTOS**

REF.	REFERENCIA SIGPAC	CULTIVO DESCRIPCIÓN CULTIVO	S/R G.PAGO	PEND. MEDIA (%)	SUP. DEC. ADMISIBLE (ha)	SUP. COMPROM. (ha)	SUP. AJUSTADA COMPROM. (1) (ha)	SUP. CONV. SIGPAC (ha)	SUP. CERTIE. (ha)	SUP. CAMPO (ha)	SUP. CAMPO DETER. CULT. DECLARADO (ha)	SUP. DEC. REDUCIDA (ha)	SUP. PROPUESTA (ha)
6853435	04-104-003-09000-007	152000 PIMIENTO-SIN VARIEDAD	R 430	4,10	2,23	1,19	1,19		1,19			1,19	1,19

**INCIDENCIAS**

**INCIDENCIA DESCRIPCIÓN**

100422 Recinto declarado por error para una operación de la 6503, que se ha corregido de oficio desmarcando la operación incorrecta, de acuerdo con la fecha de inscripción del recinto en la producción ecológica.  
 Ref:6853435 Recinto:04-104-003-09000-00007 Cultivo:152000 PIMIENTO-SIN VARIEDAD Regadio

(1) Superficie declarada admisible ajustada con la superficie comprometida.  
 (2) Factor de penalización valorando el alcance para el tipo de compromiso.

Puede verificar la integridad de una copia de este documento mediante la lectura del código QR adjunto o mediante el acceso a la dirección <a href="https://ws050.juntadeandalucia.es/verificarFirma">https://ws050.juntadeandalucia.es/verificarFirma</a> indicando el código de VERIFICACIÓN				
FIRMADO POR	JUAN JOSE SOLER GARCIA	FECHA	03/07/2024	
	ROCIO GUIJARRO MILLAN			
VERIFICACIÓN	Pk2jmGCJWUB3686MPKY7GEXJCD3GC4	PÁGINA	240/2334	

**APELLIDOS Y NOMBRE / RAZÓN SOCIAL**

CALLEJON PALMERO JOSE LUIS

**NIF**

\*\*\*9943\*

**EXPEDIENTE**

1232715

**ANUALIDAD DE PAGO**

1ª

**IMPORTE POR ANUALIDAD**

	2023	2024	2025	2026	2027
IMPORTE MÁXIMO SUBVENCIONABLE	561,66 €	561,66 €	561,66 €	561,66 €	561,66 €
IMPORTE MEDIO DE TRANSFERENCIA (€/ha)	253,00 €	253,00 €	253,00 €	253,00 €	253,00 €

**RESUMEN DE UNIDADES**

Cód	GRUPO DE PAGO	Sup. Dec. Admisible (ha)	Sup. Comprometida (ha)	Sup. ajustada compromiso (1) (ha)	% sobredec.	Sup. Propuesta (ha)	Importe Declarado	Importe Topado	Importe Propuesto	Importe tras sobredec.
430	HORTÍCOLAS	2,22		2,22	0,00	2,22	561,66	561,66	561,66	561,66
<b>TOTAL</b>		2,22	2,22	2,22		2,22	561,66	561,66	561,66	561,66

**APLICACIÓN DE REDUCCIONES Y PENALIZACIONES**

GRUPO DE PAGO	Importe Calculado	Importe prereduc.	Criterios de subvencionabilidad y compromisos	Presentación tardía	Omisión declaración	Condicionalidad	IMPORTE (Euros) PROPUESTO
HORTÍCOLAS	561,66	561,66	0,00	0,00	0,00	0,00	561,66
<b>TOTAL</b>	561,66	561,66					561,66

**RESUMEN DE PAGOS**

	IMPORTE (Euros)			
	PROPUESTO	FEADER (Eje 2)	MAPA	CAPADR
PROPUESTO	561,66	477,41	55,10	29,15

**RECINTOS PROPUESTOS**

REF.	REFERENCIA SIGPAC	CULTIVO	DESCRIPCIÓN CULTIVO	S/R	G.PAGO	PEND. MEDIA (%)	SUP. DEC. ADMISIBLE (ha)	SUP. COMPROM. (ha)	SUP. AJUSTADA COMPR.(1) (ha)	SUP. CONV. SIGPAC (ha)	SUP. CERTIE. (ha)	SUP. CAMPO (ha)	SUP. CAMPO DETER. CULT. DECLARADO (ha)	SUP. DEC. REDUCIDA (ha)	SUP. PROPUESTA (ha)
6861414	04-104-044-00176-003	152000	PIMIENTO-SIN VARIEDAD	R	430	3,20	2,22	2,22	2,22		2,22			2,22	2,22

**INCIDENCIAS****INCIDENCIA DESCRIPCIÓN**

100422 Recinto declarado por error para una operación de la 6503, que se ha corregido de oficio desmarcando la operación incorrecta, de acuerdo con la fecha de inscripción del recinto en la producción ecológica.  
Ref:6861414 Recinto:04-104-044-00176-00003 Cultivo:152000 PIMIENTO-SIN VARIEDAD Regadio

(1) Superficie declarada admisible ajustada con la superficie comprometida.  
(2) Factor de penalización valorando el alcance para el tipo de compromiso.

Puede verificar la integridad de una copia de este documento mediante la lectura del código QR adjunto o mediante el acceso a la dirección <https://ws050.juntadeandalucia.es/verificarFirma> indicando el código de VERIFICACIÓN

FIRMADO POR	JUAN JOSE SOLER GARCIA	FECHA	03/07/2024	
	ROCIO GUIJARRO MILLAN			
VERIFICACIÓN	Pk2jmGCJWUB3686MPKY7GEXJCD3GC4	PÁGINA	241/2334	



<b><u>APELLIDOS Y NOMBRE / RAZÓN SOCIAL</u></b>	<b><u>NIF</u></b>	<b><u>EXPEDIENTE</u></b>	<b><u>ANUALIDAD DE PAGO</u></b>
CALLEJON SEVILLA GABRIEL LUIS	****5730*	1279678	

**RESUMEN DE PAGOS**

		<b><u>IMPORTE (Euros)</u></b>		
		<b><u>FEADER</u></b>	<b><u>MAPA</u></b>	<b><u>CAPADR</u></b>
		<b><u>(Eje 2)</u></b>		
PROPUESTO	<b><u>PROPUESTO</u></b>	0,00	0,00	0,00

**INCIDENCIAS**

**INCIDENCIA DESCRIPCIÓN**

- 7162 Se advierte que en el impreso DATOS DE RECINTOS no está consignada la operación solicitada en el impreso SOLICITA LINEAS DE AYUDA DE DESARROLLO RURAL.
- 101008 Expediente sin compromisos vigentes.  
Operación:6503.2

(1) Superficie declarada admisible ajustada con la superficie comprometida.  
(2) Factor de penalización valorando el alcance para el tipo de compromiso.

Puede verificar la integridad de una copia de este documento mediante la lectura del código QR adjunto o mediante el acceso a la dirección <https://ws050.juntadeandalucia.es/verificarFirma> indicando el código de VERIFICACIÓN

FIRMADO POR	JUAN JOSE SOLER GARCIA	FECHA	03/07/2024	
	ROCIO GUIJARRO MILLAN			
VERIFICACIÓN	Pk2jmGCJWUB3686MPKY7GEXJCD3GC4	PÁGINA	242/2334	



**APELLIDOS Y NOMBRE / RAZÓN SOCIAL** **NIF** **EXPEDIENTE** **ANUALIDAD DE PAGO**  
 CAMACHO FERRI MARIA \*\*\*\*5657\* 1216139 1ª

**IMPORTE POR ANUALIDAD**

	2023	2024	2025	2026	2027
IMPORTE MÁXIMO SUBVENCIONABLE	919,02 €	919,02 €	919,02 €	919,02 €	919,02 €
IMPORTE MEDIO DE TRANSFERENCIA (€/ha)	216,24 €	216,24 €	216,24 €	216,24 €	216,24 €

**RESUMEN DE UNIDADES**

Cód	GRUPO DE PAGO	Sup. Dec. Admisible (ha)	Sup. Comprometida (ha)	Sup. ajustada compromiso (1) (ha)	% sobredec.	Sup. Propuesta (ha)	Importe Declarado	Importe Topado	Importe Propuesto	Importe tras sobredec.
432	FRUTALES SECANO	4,31		4,25	0,00	4,25	919,02	919,02	919,02	919,02
<b>TOTAL</b>		4,31	4,25	4,25		4,25	919,02	919,02	919,02	919,02

**APLICACIÓN DE REDUCCIONES Y PENALIZACIONES**

GRUPO DE PAGO	Importe Calculado	Importe prerreduc.	Criterios de subvencionabilidad y compromisos	Presentación tardía	Omisión declaración	Condicionalidad	IMPORTE (Euros) PROPUESTO
FRUTALES SECANO	919,02	919,02	0,00	0,00	0,00	0,00	919,02
<b>TOTAL</b>	919,02	919,02					919,02

**RESUMEN DE PAGOS**

	IMPORTE (Euros)			
	PROPUESTO	FEADER (Eje 2)	MAPA	CAPADR
PROPUESTO	919,02	781,17	90,16	47,69

**RECINTOS PROPUESTOS**

REF.	REFERENCIA SIGPAC	CULTIVO DESCRIPCIÓN CULTIVO	S/R	G.PAGO	PEND. MEDIA (%)	SUP. DEC. ADMISIBLE (ha)	SUP. COMPROM. (ha)	SUP. AJUSTADA COMPROM. (1) (ha)	SUP. CONV. SIGPAC (ha)	SUP. CERTIE. (ha)	SUP. CAMPO (ha)	SUP. CAMPO DETER. CULT. DECLARADO (ha)	SUP. DEC. REDUCIDA (ha)	SUP. PROPUESTA (ha)
1700000007143445	04-059-012-00183-002	104162 ALMENDROS-ATOCHA	S	432	13,70	0,22	0,22	0,22		0,22			0,22	0,22
1700000007143446	04-059-013-00400-001	104020 ALMENDROS-GUARA	S	432	15,30	0,63	0,63	0,63		0,63			0,63	0,63
1700000007143447	04-059-010-00452-001	104024 ALMENDROS-MARCONA	S	432	26,60	0,31	0,31	0,31		0,31			0,31	0,31
1700000007143448	04-059-010-01140-002	104007 ALMENDROS-COMUNA	S	432	22,40	1,15	1,09	1,09		1,09			1,09	1,09
1700000007143449	04-059-005-00217-012	104007 ALMENDROS-COMUNA	S	432	9,70	0,97	0,97	0,97		0,97			0,97	0,97
1700000007143450	04-059-005-00217-011	104007 ALMENDROS-COMUNA	S	432	22,20	0,13	0,13	0,13		0,13			0,13	0,13
1700000007143451	04-059-010-00160-002	104007 ALMENDROS-COMUNA	S	432	15,30	0,42	0,42	0,42		0,42			0,42	0,42
1700000007143452	04-059-005-00217-013	104007 ALMENDROS-COMUNA	S	432	7,30	0,16	0,16	0,16		0,16			0,16	0,16
1700000007143453	04-059-010-00165-005	104007 ALMENDROS-COMUNA	S	432	14,00	0,06	0,06	0,06		0,06			0,06	0,06
1700000007143454	04-059-010-00165-002	104007 ALMENDROS-COMUNA	S	432	16,70	0,17	0,17	0,17		0,17			0,17	0,17
1700000007143455	04-059-005-00217-006	104007 ALMENDROS-COMUNA	S	432	33,10	0,06	0,06	0,06		0,06			0,06	0,06
1700000007143456	04-059-010-00166-004	104007 ALMENDROS-COMUNA	S	432	20,80	0,03	0,03	0,03		0,03			0,03	0,03

(1) Superficie declarada admisible ajustada con la superficie comprometida.  
 (2) Factor de penalización valorando el alcance para el tipo de compromiso.

Puede verificar la integridad de una copia de este documento mediante la lectura del código QR adjunto o mediante el acceso a la dirección <a href="https://ws050.juntadeandalucia.es/verificarFirma">https://ws050.juntadeandalucia.es/verificarFirma</a> indicando el código de VERIFICACIÓN					
FIRMADO POR	JUAN JOSE SOLER GARCIA		FECHA		03/07/2024
	ROCIO GUIJARRO MILLAN				
VERIFICACIÓN	Pk2jmGCJWUB3686MPKY7GEXJCD3GC4		PÁGINA		243/2334

**APELLIDOS Y NOMBRE / RAZÓN SOCIAL**

CAMACHO GAZQUEZ DOMINGO

**NIF**

\*\*\*7838\*

**EXPEDIENTE**

1085684

**ANUALIDAD DE PAGO**

1ª

**IMPORTE POR ANUALIDAD**

	2023	2024	2025	2026	2027
IMPORTE MÁXIMO SUBVENCIONABLE	10.194,02 €	10.194,02 €	10.194,02 €	10.194,02 €	10.194,02 €
IMPORTE MEDIO DE TRANSFERENCIA (€/ha)	220,51 €	220,51 €	220,51 €	220,51 €	220,51 €

**RESUMEN DE UNIDADES**

Cód	GRUPO DE PAGO	Sup. Dec. Admisible (ha)	Sup. Comprometida (ha)	Sup. ajustada compromiso (1) (ha)	% sobredec.	Sup. Propuesta (ha)	Importe Declarado	Importe Topado	Importe Propuesto	Importe tras sobredec.
429	OLIVAR	6,23		6,23	0,00	6,23	1.544,42	1.544,42	1.544,42	1.544,42
432	FRUTALES SECANO	41,60		40,00	0,00	40,00	8.649,60	8.649,60	8.649,60	8.649,60
<b>TOTAL</b>		47,83	46,23	46,23		46,23	10.194,02	10.194,02	10.194,02	10.194,02

**APLICACIÓN DE REDUCCIONES Y PENALIZACIONES**

GRUPO DE PAGO	Importe Calculado	Importe prereduc.	Criterios de subvencionabilidad y compromisos	Presentación tardía	Omisión declaración	Condicionalidad	IMPORTE (Euros) PROPUESTO
FRUTALES SECANO	8.649,60	8.649,60	0,00	0,00	0,00	0,00	8.649,60
OLIVAR	1.544,42	1.544,42	0,00	0,00	0,00	0,00	1.544,42
<b>TOTAL</b>	10.194,02	10.194,02					10.194,02

**RESUMEN DE PAGOS**

	IMPORTE ( Euros )			
	PROPUESTO	FEADER (Eje 2)	MAPA	CAPADR
PROPUESTO	10.194,02	8.664,92	1.000,04	529,06

(1) Superficie declarada admisible ajustada con la superficie comprometida.

(2) Factor de penalización valorando el alcance para el tipo de compromiso.

Puede verificar la integridad de una copia de este documento mediante la lectura del código QR adjunto o mediante el acceso a la dirección <https://ws050.juntadeandalucia.es/verificarFirma> indicando el código de VERIFICACIÓN

FIRMADO POR	JUAN JOSE SOLER GARCIA	FECHA	03/07/2024	
	ROCIO GUIJARRO MILLAN			
VERIFICACIÓN	Pk2jmGCJWUB3686MPKY7GEXJCD3GC4	PÁGINA	244/2334	





**RECINTOS PROPUESTOS**

REF.	REFERENCIA SIGPAC	CULTIVO DESCRIPCIÓN CULTIVO	S/R	G.PAGO	PEND. MEDIA (%)	SUP. DEC. ADMISIBLE (ha)	SUP. COMPROM. (ha)	SUP. AJUSTADA COMPR.(1) (ha)	SUP. CONV. SIGPAC (ha)	SUP. CERTIF. (ha)	SUP. CAMPO (ha)	SUP. CAMPO DETER. CULT. DECLARADO (ha)	SUP. DEC. REDUCIDA (ha)	SUP. PROPUESTA (ha)
170000006382775	04-099-010-00019-051	101194 OLIVAR-LECHIN DE GRANADA	S	429	16,70	0,45	0,45	0,45		0,45			0,45	0,45
170000006382776	04-099-045-00017-016	101010 OLIVAR-PICUAL	S	429	11,40	0,27	0,27	0,27		0,27			0,27	0,27
170000006382777	04-099-045-00017-017	101010 OLIVAR-PICUAL	S	429	8,10	2,44	2,44	2,44		2,44			2,44	2,44
170000006382778	04-099-045-00017-010	101010 OLIVAR-PICUAL	S	429	52,50	0,05	0,05	0,05		0,05			0,05	0,05
170000006382779	04-099-045-00178-002	101010 OLIVAR-PICUAL	S	429	32,20	0,06	0,06	0,06		0,06			0,06	0,06
170000006382780	04-099-010-00019-032	101194 OLIVAR-LECHIN DE GRANADA	S	429	17,70	0,05	0,05	0,05		0,05			0,05	0,05
170000006382782	04-099-045-00017-019	101010 OLIVAR-PICUAL	S	429	8,70	0,04	0,04	0,04		0,04			0,04	0,04
170000006382783	04-099-045-00178-003	101010 OLIVAR-PICUAL	S	429	32,30	0,19	0,19	0,19		0,19			0,19	0,19
170000006382784	04-099-010-00019-004	101194 OLIVAR-LECHIN DE GRANADA	S	429	14,10	0,02	0,02	0,02		0,02			0,02	0,02
170000006382786	04-099-010-00019-008	101003 OLIVAR-ARBEQUINA	S	429	20,70	0,23	0,23	0,23		0,23			0,23	0,23
170000006382787	04-099-010-00019-009	101194 OLIVAR-LECHIN DE GRANADA	S	429	16,90	2,37	2,37	2,37		2,37			2,37	2,37
170000006382788	04-099-010-00019-007	101194 OLIVAR-LECHIN DE GRANADA	S	429	17,20	0,06	0,06	0,06		0,06			0,06	0,06
-1558195	04-099-045-00017-007	104024 ALMENDROS-MARCONA	S	432	21,50	2,74	2,74	2,74		2,74			2,74	2,74
-1505205	04-099-045-00017-012	104020 ALMENDROS-GUARA	S	432	19,80	0,08	0,08	0,08		0,08			0,08	0,08
-1503725	04-099-010-00019-021	104007 ALMENDROS-COMUNA	S	432	17,70	0,88	0,88	0,88		1,06			0,88	0,88
-1220052	04-099-045-00017-070	104014 ALMENDROS-FERRAGNES	S	432	31,90	1,76	1,76	1,76		2,02			1,76	1,76
-1220051	04-099-045-00017-068	104020 ALMENDROS-GUARA	S	432	42,20	0,02	0,02	0,02		0,04			0,02	0,02
-1220050	04-099-045-00017-066	104020 ALMENDROS-GUARA	S	432	27,20	0,02	0,02	0,02		0,02			0,02	0,02
-1220049	04-099-045-00017-065	104020 ALMENDROS-GUARA	S	432	23,00	0,09	0,09	0,09		0,09			0,09	0,09
-1002733	04-099-045-00017-010	104007 ALMENDROS-COMUNA	S	432	14,90	0,17	0,17	0,17		0,17			0,17	0,17
-1002732	04-099-045-00017-009	104007 ALMENDROS-COMUNA	S	432	22,70	0,22	0,22	0,22		0,22			0,22	0,22
-1002728	04-099-010-00019-064	104007 ALMENDROS-COMUNA	S	432	28,40	0,05	0,05	0,05		0,05			0,05	0,05
-460037	04-099-010-00019-012	104020 ALMENDROS-GUARA	S	432	7,00	0,33	0,33	0,33		0,33			0,33	0,33
-62605	04-099-045-00017-056	104020 ALMENDROS-GUARA	S	432	44,70	0,03	0,03	0,03		0,03			0,03	0,03
4768994	04-099-045-00017-063	104014 ALMENDROS-FERRAGNES	S	432	25,90	12,28	12,28	12,28		12,28			12,28	12,28
170000006382803	04-099-010-00019-021	104007 ALMENDROS-COMUNA	S	432	17,70	1,53	1,53	1,53		1,85			1,53	1,53
170000006382804	04-099-010-00019-053	104007 ALMENDROS-COMUNA	S	432	24,60	0,12	0,12	0,12		0,12			0,12	0,12
170000006382805	04-099-045-00017-003	104020 ALMENDROS-GUARA	S	432	14,30	0,68	0,68	0,68		0,68			0,68	0,68
170000006382806	04-099-045-00017-032	104020 ALMENDROS-GUARA	S	432	26,00	2,08	2,08	2,08		2,08			2,08	2,08
170000006382808	04-099-010-00019-046	104007 ALMENDROS-COMUNA	S	432	17,60	0,30	0,30	0,30		0,30			0,30	0,30
170000006382809	04-099-010-00019-049	104007 ALMENDROS-COMUNA	S	432	9,60	0,35	0,35	0,35		0,35			0,35	0,35
170000006382810	04-099-045-00017-053	104020 ALMENDROS-GUARA	S	432	16,60	0,08	0,08	0,08		0,08			0,08	0,08
170000006382811	04-099-010-00019-010	104024 ALMENDROS-MARCONA	S	432	20,70	4,18	4,18	4,18		4,18			4,18	4,18
170000006382812	04-099-010-00019-020	104024 ALMENDROS-MARCONA	S	432	21,20	1,87	1,87	1,87		1,87			1,87	1,87
170000006382813	04-099-045-00178-001	104007 ALMENDROS-COMUNA	S	432	24,40	5,90	5,90	5,90		5,90			5,90	5,90
170000006382815	04-099-010-00019-019	104007 ALMENDROS-COMUNA	S	432	13,60	5,74	5,74	5,74		5,74			5,74	5,74
170000006382816	04-099-045-00017-049	104020 ALMENDROS-GUARA	S	432	8,70	0,10	0,10	0,10		0,10			0,10	0,10

**INCIDENCIAS**

**INCIDENCIA DESCRIPCIÓN**

101007 Expediente afectado por condicionalidad (art. 32 de Orden 28 marzo 2023)  
Porcentaje Reducción:0

(1) Superficie declarada admisible ajustada con la superficie comprometida.  
(2) Factor de penalización valorando el alcance para el tipo de compromiso.

Puede verificar la integridad de una copia de este documento mediante la lectura del código QR adjunto o mediante el acceso a la dirección <a href="https://ws050.juntadeandalucia.es/verificarFirma">https://ws050.juntadeandalucia.es/verificarFirma</a> indicando el código de VERIFICACIÓN					
FIRMADO POR	JUAN JOSE SOLER GARCIA		FECHA		03/07/2024
	ROCIO GUIJARRO MILLAN				
VERIFICACIÓN	Pk2jmGCJWUB3686MPKY7GEXJCD3GC4		PÁGINA		245/2334



**APELLIDOS Y NOMBRE / RAZÓN SOCIAL**

CAMACHO GAZQUEZ JUAN

**NIF**  
\*\*\*\*0431\*

**EXPEDIENTE**  
1086193

**ANUALIDAD DE PAGO**  
1ª

**IMPORTE POR ANUALIDAD**

	2023	2024	2025	2026	2027
IMPORTE MÁXIMO SUBVENCIONABLE	8.759,97 €	8.759,97 €	8.759,97 €	8.759,97 €	8.759,97 €
IMPORTE MEDIO DE TRANSFERENCIA (€/ha)	220,82 €	220,82 €	220,82 €	220,82 €	220,82 €

**RESUMEN DE UNIDADES**

Cód	GRUPO DE PAGO	Sup. Dec. Admisible (ha)	Sup. Comprometida (ha)	Sup. ajustada compromiso (1) (ha)	% sobredec.	Sup. Propuesta (ha)	Importe Declarado	Importe Topado	Importe Propuesto	Importe tras sobredec.
429	OLIVAR	5,76		5,74	0,00	5,74	1.422,95	1.422,95	1.422,95	1.422,95
432	FRUTALES SECANO	33,94		33,93	0,00	33,93	7.337,02	7.337,02	7.337,02	7.337,02
<b>TOTAL</b>		39,70	39,67	39,67		39,67	8.759,97	8.759,97	8.759,97	8.759,97

**APLICACIÓN DE REDUCCIONES Y PENALIZACIONES**

GRUPO DE PAGO	Importe Calculado	Importe prereduc.	Criterios de subvencionabilidad y compromisos	Presentación tardía	Omisión declaración	Condicionalidad	IMPORTE (Euros)
							PROPUESTO
FRUTALES SECANO	7.337,02	7.337,02	0,00	0,00	0,00	0,00	7.337,02
OLIVAR	1.422,95	1.422,95	0,00	0,00	0,00	0,00	1.422,95
<b>TOTAL</b>	8.759,97	8.759,97					8.759,97

**RESUMEN DE PAGOS**

PROPUESTO	IMPORTE ( Euros )			
	PROPUESTO	FEADER (Eje 2)	MAPA	CAPADR
PROPUESTO	8.759,97	7.445,98	859,35	454,64

(1) Superficie declarada admisible ajustada con la superficie comprometida.  
(2) Factor de penalización valorando el alcance para el tipo de compromiso.

Puede verificar la integridad de una copia de este documento mediante la lectura del código QR adjunto o mediante el acceso a la dirección <https://ws050.juntadeandalucia.es/verificarFirma> indicando el código de VERIFICACIÓN

FIRMADO POR	JUAN JOSE SOLER GARCIA	FECHA	03/07/2024	
	ROCIO GUIJARRO MILLAN			
VERIFICACIÓN	Pk2jmGCJWUB3686MPKY7GEXJCD3GC4	PÁGINA	246/2334	



**RECINTOS PROPUESTOS**

REF.	REFERENCIA SIGPAC	CULTIVO	DESCRIPCIÓN CULTIVO	S/R	G.PAGO	PEND. MEDIA (%)	SUP. DEC. ADMISIBLE (ha)	SUP. COMPROM. (ha)	SUP. AJUSTADA COMPR.(1) (ha)	SUP. CONV. SIGPAC (ha)	SUP. CERTIF. (ha)	SUP. CAMPO (ha)	SUP. CAMPO DETER. CULT. DECLARADO (ha)	SUP. DEC. REDUCIDA (ha)	SUP. PROPUESTA (ha)
-1557511	04-099-045-00211-007	101010	OLIVAR-PICUAL	S	429	27,50	0,60	0,60	0,60		0,60			0,60	0,60
-1557509	04-099-045-00211-006	101010	OLIVAR-PICUAL	S	429	34,80	0,47	0,47	0,47		0,47			0,47	0,47
-1557464	04-099-045-00211-004	101010	OLIVAR-PICUAL	S	429	23,20	0,10	0,10	0,10		0,10			0,10	0,10
1700000006379742	04-099-010-00029-008	101010	OLIVAR-PICUAL	S	429	9,00	0,23	0,21	0,21		0,23			0,21	0,21
1700000006379743	04-099-010-00029-007	101010	OLIVAR-PICUAL	S	429	18,60	0,06	0,06	0,06		0,10			0,06	0,06
1700000006379744	04-099-010-00029-010	101010	OLIVAR-PICUAL	S	429	14,10	0,08	0,08	0,08		0,08			0,08	0,08
1700000006379745	04-099-010-00029-009	101010	OLIVAR-PICUAL	S	429	6,00	0,16	0,16	0,16		0,16			0,16	0,16
1700000006379746	04-099-010-00029-005	101010	OLIVAR-PICUAL	S	429	8,10	0,13	0,13	0,13		0,13			0,13	0,13
1700000006379747	04-099-010-00025-015	101010	OLIVAR-PICUAL	S	429	23,90	0,35	0,35	0,35		0,35			0,35	0,35
1700000006379748	04-099-010-00029-006	101010	OLIVAR-PICUAL	S	429	9,50	2,15	2,15	2,15		2,15			2,15	2,15
1700000006379749	04-099-010-90010-001	101010	OLIVAR-PICUAL	S	429	11,40	0,10	0,10	0,10		0,10			0,10	0,10
1700000006379750	04-099-045-00017-014	101010	OLIVAR-PICUAL	S	429	10,70	0,14	0,14	0,14		0,14			0,14	0,14
1700000006379751	04-099-045-00017-013	101010	OLIVAR-PICUAL	S	429	19,80	0,10	0,10	0,10		0,10			0,10	0,10
1700000006379752	04-099-045-00017-022	101010	OLIVAR-PICUAL	S	429	42,70	0,07	0,07	0,07		0,07			0,07	0,07
1700000006379753	04-099-045-00017-015	101010	OLIVAR-PICUAL	S	429	10,10	0,19	0,19	0,19		0,19			0,19	0,19
1700000006379754	04-099-045-00017-001	101010	OLIVAR-PICUAL	S	429	29,40	0,06	0,06	0,06		0,06			0,06	0,06
1700000006379755	04-099-010-00054-001	101194	OLIVAR-LECHIN DE GRANADA	S	429	12,30	0,03	0,03	0,03		0,03			0,03	0,03
1700000006379757	04-099-045-00017-011	101010	OLIVAR-PICUAL	S	429	5,70	0,07	0,07	0,07		0,07			0,07	0,07
1700000006379759	04-099-045-00017-024	101010	OLIVAR-PICUAL	S	429	32,30	0,02	0,02	0,02		0,02			0,02	0,02
1700000006379761	04-099-010-00025-001	101010	OLIVAR-PICUAL	S	429	12,40	0,50	0,50	0,50		0,50			0,50	0,50
1700000006379762	04-099-045-00017-025	101010	OLIVAR-PICUAL	S	429	21,40	0,02	0,02	0,02		0,02			0,02	0,02
1700000006379763	04-099-045-00211-003	101010	OLIVAR-PICUAL	S	429	19,10	0,03	0,03	0,03		0,03			0,03	0,03
1700000006379764	04-099-045-00211-005	101010	OLIVAR-PICUAL	S	429	21,70	0,07	0,07	0,07		0,07			0,07	0,07
1700000006379766	04-099-010-00025-014	101010	OLIVAR-PICUAL	S	429	21,10	0,03	0,03	0,03		0,03			0,03	0,03
-1002364	04-099-010-00025-017	104024	ALMENDROS-MARCONA	S	432	24,30	0,21	0,21	0,21		0,21			0,21	0,21
1700000006379771	04-099-045-00211-009	104020	ALMENDROS-GUARA	S	432	26,70	2,93	2,93	2,93		2,93			2,93	2,93
1700000006379772	04-099-010-00025-002	104020	ALMENDROS-GUARA	S	432	21,60	0,82	0,82	0,82		0,82			0,82	0,82
1700000006379773	04-099-045-00211-018	104007	ALMENDROS-COMUNA	S	432	23,90	0,01	0,01	0,01		0,01			0,01	0,01
1700000006379774	04-099-010-00025-007	104007	ALMENDROS-COMUNA	S	432	21,10	0,19	0,19	0,19		0,19			0,19	0,19
1700000006379775	04-099-010-00025-011	104007	ALMENDROS-COMUNA	S	432	36,80	0,05	0,05	0,05		0,05			0,05	0,05
1700000006379776	04-099-045-00211-015	104020	ALMENDROS-GUARA	S	432	17,50	0,63	0,62	0,62		0,62			0,62	0,62
1700000006379777	04-099-045-00211-013	104020	ALMENDROS-GUARA	S	432	27,90	2,22	2,22	2,22		2,22			2,22	2,22
1700000006379778	04-099-010-00048-001	104020	ALMENDROS-GUARA	S	432	24,20	0,79	0,79	0,79		0,79			0,79	0,79
1700000006379779	04-099-010-90010-003	104024	ALMENDROS-MARCONA	S	432	11,70	0,03	0,03	0,03		0,03			0,03	0,03
1700000006379780	04-099-010-00025-003	104020	ALMENDROS-GUARA	S	432	27,90	3,76	3,76	3,76		3,76			3,76	3,76
1700000006379781	04-099-010-00025-004	104024	ALMENDROS-MARCONA	S	432	25,60	18,20	18,20	18,20		18,20			18,20	18,20
1700000006379782	04-099-010-00025-012	104020	ALMENDROS-GUARA	S	432	19,00	0,04	0,04	0,04		0,04			0,04	0,04
1700000006379783	04-099-010-00029-003	104020	ALMENDROS-GUARA	S	432	30,10	4,06	4,06	4,06		4,06			4,06	4,06

**INCIDENCIAS**

**INCIDENCIA DESCRIPCIÓN**

4272 Verifica que las líneas de declaración de las Solicitudes Únicas no tienen solapes con la capa de Retroactividad Gráfica (ambas de la misma campaña) a nivel de expediente/línea de declaración gráfica de la solicitud.  
 Ref:1700000006379742 Recinto:04-099-010-00029-00008 Cultivo: - Agregado de la referencia del recinto.:0 Zona de la referencia del recinto.:0 Superficie solapada.:0,02 Id. Incid.:95939356

(1) Superficie declarada admisible ajustada con la superficie comprometida.  
 (2) Factor de penalización valorando el alcance para el tipo de compromiso.

Puede verificar la integridad de una copia de este documento mediante la lectura del código QR adjunto o mediante el acceso a la dirección <a href="https://ws050.juntadeandalucia.es/verificarFirma">https://ws050.juntadeandalucia.es/verificarFirma</a> indicando el código de VERIFICACIÓN					
FIRMADO POR	JUAN JOSE SOLER GARCIA		FECHA		03/07/2024
	ROCIO GUIJARRO MILLAN				
VERIFICACIÓN	Pk2jmGCJWUB3686MPKY7GEXJCD3GC4		PÁGINA		247/2334



**APELLIDOS Y NOMBRE / RAZÓN SOCIAL**

CAMACHO GEA ELISEO

**NIF**  
\*\*\*\*8747\*

**EXPEDIENTE**  
1009979

**ANUALIDAD DE PAGO**

1ª

**IMPORTE POR ANUALIDAD**

	2023	2024	2025	2026	2027
IMPORTE MÁXIMO SUBVENCIONABLE	1.911,56 €	1.911,56 €	1.911,56 €	1.911,56 €	1.911,56 €
IMPORTE MEDIO DE TRANSFERENCIA (€/ha)	216,24 €	216,24 €	216,24 €	216,24 €	216,24 €

**RESUMEN DE UNIDADES**

Cód	GRUPO DE PAGO	Sup. Dec. Admisible (ha)	Sup. Comprometida (ha)	Sup. ajustada compromiso (1) (ha)	% sobredec.	Sup. Propuesta (ha)	Importe Declarado	Importe Topado	Importe Propuesto	Importe tras sobredec.
432	FRUTALES SECANO	8,84		8,84	0,00	8,84	1.911,56	1.911,56	1.911,56	1.911,56
<b>TOTAL</b>		8,84	8,84	8,84		8,84	1.911,56	1.911,56	1.911,56	1.911,56

**APLICACIÓN DE REDUCCIONES Y PENALIZACIONES**

GRUPO DE PAGO	Importe Calculado	Importe prereduc.	Criterios de subvencionabilidad y compromisos	Presentación tardía	Omisión declaración	Condicionalidad	IMPORTE (Euros) PROPUESTO
FRUTALES SECANO	1.911,56	1.911,56	0,00	0,00	0,00	0,00	1.911,56
<b>TOTAL</b>	1.911,56	1.911,56					1.911,56

**RESUMEN DE PAGOS**

	IMPORTE (Euros)			
	PROPUESTO	FEADER (Eje 2)	MAPA	CAPADR
PROPUESTO	1.911,56	1.624,83	187,52	99,21

**RECINTOS PROPUESTOS**

REF.	REFERENCIA SIGPAC	CULTIVO	DESCRIPCIÓN CULTIVO	S/R	G.PAGO	PEND. MEDIA (%)	SUP. DEC. ADMISIBLE (ha)	SUP. COMPROM. (ha)	SUP. AJUSTADA COMPR.(1) (ha)	SUP. CONV. SIGPAC (ha)	SUP. CERTIE. (ha)	SUP. CAMPO (ha)	SUP. CAMPO DETER. CULT. DECLARADO (ha)	SUP. DEC. REDUCIDA (ha)	SUP. PROPUESTA (ha)
1700000002642763	04-099-014-00081-005	104024	ALMENDROS-MARCONA	S	432	20,50	2,85	2,85	2,85		2,85			2,85	2,85
1700000002642765	04-099-014-00104-004	104020	ALMENDROS-GUARA	S	432	29,20	4,00	4,00	4,00		4,00			4,00	4,00
1700000002642766	04-099-014-00104-009	104020	ALMENDROS-GUARA	S	432	17,30	0,07	0,07	0,07		0,07			0,07	0,07
1700000002642767	04-099-014-00160-006	104024	ALMENDROS-MARCONA	S	432	28,70	1,85	1,85	1,85		1,85			1,85	1,85
1700000002642768	04-099-014-00161-003	104024	ALMENDROS-MARCONA	S	432	15,60	0,07	0,07	0,07		0,07			0,07	0,07

(1) Superficie declarada admisible ajustada con la superficie comprometida.  
(2) Factor de penalización valorando el alcance para el tipo de compromiso.

Puede verificar la integridad de una copia de este documento mediante la lectura del código QR adjunto o mediante el acceso a la dirección <https://ws050.juntadeandalucia.es/verificarFirma> indicando el código de VERIFICACIÓN

FIRMADO POR	JUAN JOSE SOLER GARCIA	FECHA	03/07/2024	
	ROCIO GUIJARRO MILLAN			
VERIFICACIÓN	Pk2jmGCJWUB3686MPKY7GEXJCD3GC4	PÁGINA	248/2334	



**APELLIDOS Y NOMBRE / RAZÓN SOCIAL**

CAMPO SURESTE SL

**NIF**  
\*\*\*\*7216\*

**EXPEDIENTE**  
1244647

**ANUALIDAD DE PAGO**  
1ª

**IMPORTE POR ANUALIDAD**

	2023	2024	2025	2026	2027
IMPORTE MÁXIMO SUBVENCIONABLE	20.282,43 €	20.282,43 €	20.282,43 €	20.282,43 €	20.282,43 €
IMPORTE MEDIO DE TRANSFERENCIA (€/ha)	238,87 €	238,87 €	238,87 €	238,87 €	238,87 €

**RESUMEN DE UNIDADES**

Cód	GRUPO DE PAGO	Sup. Dec. Admisible (ha)	Sup. Comprometida (ha)	Sup. ajustada compromiso (1) (ha)	% sobredec.	Sup. Propuesta (ha)	Importe Declarado	Importe Topado	Importe Propuesto	Importe tras sobredec.
429	OLIVAR	107,07		40,00	0,00	40,00	9.916,00	9.916,00	9.916,00	9.916,00
432	FRUTALES SECANO	75,16		40,00	0,00	40,00	8.649,60	8.649,60	8.649,60	8.649,60
433	FRUTALES REGADÍO	4,91		4,91	0,00	4,91	1.716,83	1.716,83	1.716,83	1.716,83
<b>TOTAL</b>		187,14	84,91	84,91		84,91	20.282,43	20.282,43	20.282,43	20.282,43

**APLICACIÓN DE REDUCCIONES Y PENALIZACIONES**

GRUPO DE PAGO	Importe Calculado	Importe prereduc.	Criterios de subvencionabilidad y compromisos	Presentación tardía	Omisión declaración	Condicionalidad	IMPORTE (Euros)
							PROPUESTO
FRUTALES REGADÍO	1.716,83	1.716,83	0,00	0,00	0,00	0,00	1.716,83
FRUTALES SECANO	8.649,60	8.649,60	0,00	0,00	0,00	0,00	8.649,60
OLIVAR	9.916,00	9.916,00	0,00	0,00	0,00	0,00	9.916,00
<b>TOTAL</b>	20.282,43	20.282,43					20.282,43

**RESUMEN DE PAGOS**

PROPUESTO	IMPORTE (Euros)			
	PROPUESTO	FEADER (Eje 2)	MAPA	CAPADR
	20.282,43	17.240,07	1.989,71	1.052,65

(1) Superficie declarada admisible ajustada con la superficie comprometida.  
(2) Factor de penalización valorando el alcance para el tipo de compromiso.

Puede verificar la integridad de una copia de este documento mediante la lectura del código QR adjunto o mediante el acceso a la dirección <https://ws050.juntadeandalucia.es/verificarFirma> indicando el código de VERIFICACIÓN

FIRMADO POR	JUAN JOSE SOLER GARCIA	FECHA	03/07/2024	
	ROCIO GUIJARRO MILLAN			
VERIFICACIÓN	Pk2jmGCJWUB3686MPKY7GEXJCD3GC4	PÁGINA	249/2334	





**RECINTOS PROPUESTOS**

REF.	REFERENCIA SIGPAC	CULTIVO	DESCRIPCIÓN CULTIVO	S/R	G/PAGO	PEND. MEDIA (%)	SUP. DEC. ADMISIBLE (ha)	SUP. COMPROM. (ha)	SUP. AJUSTADA COMPROM. (1) (ha)	SUP. CONV. SIGPAC (ha)	SUP. CERTIF. (ha)	SUP. CAMPO (ha)	SUP. CAMPO DECLARADO (ha)	SUP. DEC. REDUCIDA (ha)	SUP. PROPUESTA (ha)
170000007000361	04-061-003-0031-004	104020	ALMENDROS-GUARA	R	433	6,20	0,54	0,54	0,54		0,54			0,54	0,54
170000007000450	04-061-003-00231-001	104024	ALMENDROS-MARCONA	R	433	9,70	2,69	2,69	2,69		2,69			2,69	2,69

**INCIDENCIAS****INCIDENCIA DESCRIPCIÓN**

- 4272 Verifica que las líneas de declaración de las Solicitudes Únicas no tienen solapes con la capa de Retroactividad Gráfica (ambas de la misma campaña) a nivel de expediente/línea de declaración gráfica de la solicitud.  
 Ref:170000007000371 Recinto:04-061-003-00030-00009 Cultivo: - Agregado de la referencia del recinto.:0 Zona de la referencia del recinto.:0 Superficie solapada.:0,02 Id. Incid.:95946574  
 Ref:170000007000162 Recinto:04-061-003-00034-00001 Cultivo: - Agregado de la referencia del recinto.:0 Zona de la referencia del recinto.:0 Superficie solapada.:0,02 Id. Incid.:95946572  
 Ref:170000007000193 Recinto:04-061-003-00035-00001 Cultivo: - Agregado de la referencia del recinto.:0 Zona de la referencia del recinto.:0 Superficie solapada.:0,02 Id. Incid.:95946573  
 Ref:170000007000414 Recinto:04-061-007-00055-00022 Cultivo: - Agregado de la referencia del recinto.:0 Zona de la referencia del recinto.:0 Superficie solapada.:0,04 Id. Incid.:95946575  
 Ref:170000007000088 Recinto:04-092-002-00093-00003 Cultivo: - Agregado de la referencia del recinto.:0 Zona de la referencia del recinto.:0 Superficie solapada.:0,09 Id. Incid.:95946571  
 Ref:170000007000039 Recinto:04-092-012-00024-00001 Cultivo: - Agregado de la referencia del recinto.:0 Zona de la referencia del recinto.:0 Superficie solapada.:0,32 Id. Incid.:95946570
- 100400 Recinto con cultivo, variedad, régimen de explotación o uso Siggac no compatible con la operación solicitada ( Anexo IV.I Cultivos y variedades elegibles para las Intervenciones. Orden de 28 de marzo de 2023 ).  
 Ref:170000007000366 Recinto:04-018-006-00008-00055 Cultivo:206001 NARANJO-LANE LATE Regadío Uso:TA
- 100402 Recinto solicitado no forma parte de ningún organismo de control autorizado para la producción ecológica en Andalucía o fecha de inscripción posterior al plazo establecido ( Anexo I. Criterios de Subvencionabilidad. Orden 28 de marzo de 2023 ).  
 Ref:-1377917 Recinto:04-076-001-00015-00003 Cultivo:101010 OLIVAR-PICUAL Secano  
 Ref:-1377918 Recinto:04-076-001-00016-00002 Cultivo:101010 OLIVAR-PICUAL Secano  
 Ref:-1377915 Recinto:04-076-001-00017-00001 Cultivo:101010 OLIVAR-PICUAL Secano  
 Ref:4679697 Recinto:04-092-010-00148-00001 Cultivo:101010 OLIVAR-PICUAL Regadío  
 Ref:4679699 Recinto:04-092-010-00148-00002 Cultivo:101010 OLIVAR-PICUAL Regadío  
 Ref:4679698 Recinto:04-092-010-00148-00003 Cultivo:101010 OLIVAR-PICUAL Regadío  
 Ref:4679695 Recinto:04-092-010-00148-00004 Cultivo:101010 OLIVAR-PICUAL Regadío  
 Ref:4679694 Recinto:04-092-010-00149-00001 Cultivo:101010 OLIVAR-PICUAL Regadío  
 Ref:-1584806 Recinto:04-092-011-00078-00001 Cultivo:101010 OLIVAR-PICUAL Regadío  
 Ref:-1584807 Recinto:04-092-011-00078-00001 Cultivo:101010 OLIVAR-PICUAL Regadío  
 Ref:170000007000040 Recinto:04-092-014-00043-00002 Cultivo:101010 OLIVAR-PICUAL Regadío
- 100421 Recinto declarado por error para una operación de la 6503, que se ha corregido de oficio marcando la operación correcta, de acuerdo con la fecha de inscripción del recinto en la producción ecológica.  
 Ref:170000007000366 Recinto:04-018-006-00008-00055 Cultivo:206001 NARANJO-LANE LATE Regadío  
 Ref:170000007000438 Recinto:04-019-004-00171-00005 Cultivo:104024 ALMENDROS-MARCONA Secano  
 Ref:170000007000439 Recinto:04-019-004-00171-00006 Cultivo:104024 ALMENDROS-MARCONA Secano  
 Ref:170000007000430 Recinto:04-019-004-00171-00007 Cultivo:104024 ALMENDROS-MARCONA Secano  
 Ref:170000007000360 Recinto:04-061-003-00030-00006 Cultivo:104024 ALMENDROS-MARCONA Regadío  
 Ref:170000007000364 Recinto:04-061-003-00030-00008 Cultivo:104022 ALMENDROS-LARGUETA Secano  
 Ref:170000007000371 Recinto:04-061-003-00030-00009 Cultivo:104024 ALMENDROS-MARCONA Secano  
 Ref:170000007000370 Recinto:04-061-003-00030-00012 Cultivo:104024 ALMENDROS-MARCONA Secano  
 Ref:170000007000378 Recinto:04-061-003-00030-00014 Cultivo:104024 ALMENDROS-MARCONA Secano  
 Ref:170000007000368 Recinto:04-061-003-00031-00002 Cultivo:104024 ALMENDROS-MARCONA Secano  
 Ref:170000007000440 Recinto:04-061-003-00031-00003 Cultivo:104024 ALMENDROS-MARCONA Secano  
 Ref:170000007000361 Recinto:04-061-003-00031-00004 Cultivo:104020 ALMENDROS-GUARA Regadío  
 Ref:170000007000357 Recinto:04-061-003-00032-00007 Cultivo:104020 ALMENDROS-GUARA Regadío  
 Ref:170000007000365 Recinto:04-061-003-00032-00010 Cultivo:104024 ALMENDROS-MARCONA Secano  
 Ref:170000007000450 Recinto:04-061-003-00231-00001 Cultivo:104024 ALMENDROS-MARCONA Regadío  
 Ref:170000007000457 Recinto:04-061-003-00232-00001 Cultivo:104024 ALMENDROS-MARCONA Secano  
 Ref:170000007000429 Recinto:04-061-007-00055-00011 Cultivo:104007 ALMENDROS-COMUNA Secano  
 Ref:170000007000451 Recinto:04-061-007-00055-00012 Cultivo:104007 ALMENDROS-COMUNA Secano  
 Ref:170000007000447 Recinto:04-061-007-00055-00014 Cultivo:104007 ALMENDROS-COMUNA Secano  
 Ref:170000007000456 Recinto:04-061-007-00055-00015 Cultivo:104007 ALMENDROS-COMUNA Secano  
 Ref:170000007000452 Recinto:04-061-007-00055-00016 Cultivo:104007 ALMENDROS-COMUNA Secano  
 Ref:170000007000336 Recinto:04-061-007-00055-00019 Cultivo:104007 ALMENDROS-COMUNA Secano  
 Ref:170000007000335 Recinto:04-061-007-00055-00021 Cultivo:104007 ALMENDROS-COMUNA Secano  
 Ref:170000007000414 Recinto:04-061-007-00055-00022 Cultivo:104007 ALMENDROS-COMUNA Secano

(1) Superficie declarada admisible ajustada con la superficie comprometida.  
(2) Factor de penalización valorando el alcance para el tipo de compromiso.

Puede verificar la integridad de una copia de este documento mediante la lectura del código QR adjunto o mediante el acceso a la dirección <https://ws050.juntadeandalucia.es/verificarFirma> indicando el código de VERIFICACIÓN

FIRMADO POR	JUAN JOSE SOLER GARCIA	FECHA	03/07/2024	
	ROCIO GUIJARRO MILLAN			
VERIFICACIÓN	Pk2jmGCJWUB3686MPKY7GEXJCD3GC4	PÁGINA	252/2334	





**INCIDENCIAS**

**INCIDENCIA DESCRIPCIÓN**

Ref:170000007000413 Recinto:04-061-007-00055-00023 Cultivo:104007 ALMENDROS-COMUNA Secano  
 Ref:4650646 Recinto:04-061-007-00055-00092 Cultivo:104024 ALMENDROS-MARCONA Secano  
 Ref:170000007000416 Recinto:04-061-007-00090-00003 Cultivo:104007 ALMENDROS-COMUNA Secano  
 Ref:170000007000415 Recinto:04-061-007-00090-00036 Cultivo:104007 ALMENDROS-COMUNA Secano  
 Ref:170000007000410 Recinto:04-061-007-00090-00037 Cultivo:104007 ALMENDROS-COMUNA Secano  
 Ref:4661131 Recinto:04-061-007-00090-00046 Cultivo:104007 ALMENDROS-COMUNA Secano  
 Ref:-1584881 Recinto:04-092-011-00017-00002 Cultivo:101010 OLIVAR-PICUAL Regadío  
 Ref:4158645 Recinto:04-092-013-00073-00004 Cultivo:104007 ALMENDROS-COMUNA Secano  
 Ref:170000007000445 Recinto:04-092-014-00011-00002 Cultivo:104007 ALMENDROS-COMUNA Secano  
 Ref:4660958 Recinto:04-092-014-00021-00011 Cultivo:104020 ALMENDROS-GUARA Regadío  
 Ref:170000007000448 Recinto:04-092-014-00041-00001 Cultivo:104007 ALMENDROS-COMUNA Secano

100424 Solicita recinto que no está comprometido para la operación.

Ref:170000007000366 Recinto:04-018-006-00008-00055 Cultivo:206001 NARANJO-LANE LATE Regadío  
 Ref:-1377917 Recinto:04-076-001-00015-00003 Cultivo:101010 OLIVAR-PICUAL Secano  
 Ref:-1377918 Recinto:04-076-001-00016-00002 Cultivo:101010 OLIVAR-PICUAL Secano  
 Ref:-1377915 Recinto:04-076-001-00017-00001 Cultivo:101010 OLIVAR-PICUAL Secano  
 Ref:4663896 Recinto:04-076-004-00041-00001 Cultivo:101010 OLIVAR-PICUAL Secano  
 Ref:4663911 Recinto:04-076-004-00117-00005 Cultivo:101010 OLIVAR-PICUAL Secano  
 Ref:4663908 Recinto:04-076-004-00119-00002 Cultivo:101010 OLIVAR-PICUAL Secano  
 Ref:4679742 Recinto:04-076-005-00024-00001 Cultivo:101010 OLIVAR-PICUAL Secano  
 Ref:4630133 Recinto:04-076-009-00031-00004 Cultivo:101010 OLIVAR-PICUAL Regadío  
 Ref:-466831 Recinto:04-092-006-00043-00011 Cultivo:101010 OLIVAR-PICUAL Secano  
 Ref:4679697 Recinto:04-092-010-00148-00001 Cultivo:101010 OLIVAR-PICUAL Regadío  
 Ref:4679699 Recinto:04-092-010-00148-00002 Cultivo:101010 OLIVAR-PICUAL Regadío  
 Ref:4679698 Recinto:04-092-010-00148-00003 Cultivo:101010 OLIVAR-PICUAL Regadío  
 Ref:4679695 Recinto:04-092-010-00148-00004 Cultivo:101010 OLIVAR-PICUAL Regadío  
 Ref:4679694 Recinto:04-092-010-00149-00001 Cultivo:101010 OLIVAR-PICUAL Regadío  
 Ref:-1584806 Recinto:04-092-011-00078-00001 Cultivo:101010 OLIVAR-PICUAL Regadío  
 Ref:-1584807 Recinto:04-092-011-00078-00001 Cultivo:101010 OLIVAR-PICUAL Regadío  
 Ref:170000007000040 Recinto:04-092-014-00043-00002 Cultivo:101010 OLIVAR-PICUAL Regadío  
 Ref:-819622 Recinto:04-096-001-00050-00004 Cultivo:101010 OLIVAR-PICUAL Secano  
 Ref:-879913 Recinto:04-096-001-00050-00016 Cultivo:101010 OLIVAR-PICUAL Secano  
 Ref:5115214 Recinto:04-096-001-00053-00001 Cultivo:101010 OLIVAR-PICUAL Regadío  
 Ref:5115221 Recinto:04-096-001-00057-00001 Cultivo:101010 OLIVAR-PICUAL Regadío  
 Ref:-819617 Recinto:04-096-001-00134-00011 Cultivo:101010 OLIVAR-PICUAL Secano

(1) Superficie declarada admisible ajustada con la superficie comprometida.  
(2) Factor de penalización valorando el alcance para el tipo de compromiso.

Puede verificar la integridad de una copia de este documento mediante la lectura del código QR adjunto o mediante el acceso a la dirección <https://ws050.juntadeandalucia.es/verificarFirma> indicando el código de VERIFICACIÓN

FIRMADO POR	JUAN JOSE SOLER GARCIA	FECHA	03/07/2024	
	ROCIO GUIJARRO MILLAN			
VERIFICACIÓN	Pk2jmGCJWUB3686MPKY7GEXJCD3GC4	PÁGINA	253/2334	



**APELLIDOS Y NOMBRE / RAZÓN SOCIAL**

CAMPOS CONTRERAS AGUSTIN

**NIF**  
\*\*\*9463\*

**EXPEDIENTE**  
1214739

**ANUALIDAD DE PAGO**  
1ª

**IMPORTE POR ANUALIDAD**

	2023	2024	2025	2026	2027
IMPORTE MÁXIMO SUBVENCIONABLE	654,46 €	654,46 €	654,46 €	654,46 €	654,46 €
IMPORTE MEDIO DE TRANSFERENCIA (€/ha)	247,90 €	247,90 €	247,90 €	247,90 €	247,90 €

**RESUMEN DE UNIDADES**

Cód	GRUPO DE PAGO	Sup. Dec. Admisible (ha)	Sup. Comprometida (ha)	Sup. ajustada compromiso (1) (ha)	% sobredec.	Sup. Propuesta (ha)	Importe Declarado	Importe Topado	Importe Propuesto	Importe tras sobredec.
429	OLIVAR	2,64		2,64	0,00	2,64	654,46	654,46	654,46	654,46
<b>TOTAL</b>		2,64	2,64	2,64		2,64	654,46	654,46	654,46	654,46

**APLICACIÓN DE REDUCCIONES Y PENALIZACIONES**

GRUPO DE PAGO	Importe Calculado	Importe prereduc.	Criterios de subvencionabilidad y compromisos	Presentación tardía	Omisión declaración	Condicionalidad	IMPORTE (Euros) PROPUESTO
OLIVAR	654,46	654,46	0,00	0,00	0,00	0,00	654,46
<b>TOTAL</b>	654,46	654,46					654,46

**RESUMEN DE PAGOS**

	IMPORTE (Euros)			
	PROPUESTO	FEADER (Eje 2)	MAPA	CAPADR
PROPUESTO	654,46	556,29	64,20	33,97

**RECINTOS PROPUESTOS**

REF.	REFERENCIA SIGPAC	CULTIVO	DESCRIPCIÓN CULTIVO	S/R	G.PAGO	PEND. MEDIA (%)	SUP. DEC. ADMISIBLE (ha)	SUP. COMPROM. (ha)	SUP. AJUSTADA COMPROM. (1) (ha)	SUP. CONV. SIGPAC (ha)	SUP. CERTIE (ha)	SUP. CAMPO (ha)	SUP. CAMPO DETER. CULT. DECLARADO (ha)	SUP. DEC. REDUCIDA (ha)	SUP. PROPUESTA (ha)
4202382	04-095-012-00024-004	101010	OLIVAR-PICUAL	S	429	5,30	2,64	2,64	2,64		2,64			2,64	2,64

(1) Superficie declarada admisible ajustada con la superficie comprometida.  
(2) Factor de penalización valorando el alcance para el tipo de compromiso.

Puede verificar la integridad de una copia de este documento mediante la lectura del código QR adjunto o mediante el acceso a la dirección <https://ws050.juntadeandalucia.es/verificarFirma> indicando el código de VERIFICACIÓN

FIRMADO POR	JUAN JOSE SOLER GARCIA	FECHA	03/07/2024	
	ROCIO GUIJARRO MILLAN			
VERIFICACIÓN	Pk2jmGCJWUB3686MPKY7GEXJCD3GC4	PÁGINA	254/2334	



**APELLIDOS Y NOMBRE / RAZÓN SOCIAL**

CAMPOS DE ULEILA S.L.

**NIF**  
\*\*\*\*2789\*

**EXPEDIENTE**  
1160207

**ANUALIDAD DE PAGO**  
1ª

**IMPORTE POR ANUALIDAD**

	2023	2024	2025	2026	2027
IMPORTE MÁXIMO SUBVENCIONABLE	9.916,00 €	9.916,00 €	9.916,00 €	9.916,00 €	9.916,00 €
IMPORTE MEDIO DE TRANSFERENCIA (€/ha)	247,90 €	247,90 €	247,90 €	247,90 €	247,90 €

**RESUMEN DE UNIDADES**

Cód	GRUPO DE PAGO	Sup. Dec. Admisible (ha)	Sup. Comprometida (ha)	Sup. ajustada compromiso (1) (ha)	% sobredec.	Sup. Propuesta (ha)	Importe Declarado	Importe Topado	Importe Propuesto	Importe tras sobredec.
429	OLIVAR	54,94		40,00	0,00	40,00	9.916,00	9.916,00	9.916,00	9.916,00
<b>TOTAL</b>		54,94	40,00	40,00		40,00	9.916,00	9.916,00	9.916,00	9.916,00

**APLICACIÓN DE REDUCCIONES Y PENALIZACIONES**

GRUPO DE PAGO	Importe Calculado	Importe prerreduc.	Criterios de subvencionabilidad y compromisos	Presentación tardía	Omisión declaración	Condicionalidad	IMPORTE (Euros) PROPUESTO
OLIVAR	9.916,00	9.916,00	0,00	0,00	0,00	0,00	9.916,00
<b>TOTAL</b>	9.916,00	9.916,00					9.916,00

**RESUMEN DE PAGOS**

	IMPORTE (Euros)			
	PROPUESTO	FEADER (Eje 2)	MAPA	CAPADR
PROPUESTO	9.916,00	8.428,60	972,76	514,64

**RECINTOS PROPUESTOS**

REF.	REFERENCIA SIGPAC	CULTIVO	DESCRIPCIÓN CULTIVO	S/R	G.PAGO	PEND. MEDIA (%)	SUP. DEC. ADMISIBLE (ha)	SUP. COMPROM. (ha)	SUP. AJUSTADA COMPROM. (1) (ha)	SUP. CONV. SIGPAC (ha)	SUP. CERTIE. (ha)	SUP. CAMPO (ha)	SUP. CAMPO DETER. CULT. DECLARADO (ha)	SUP. DEC. REDUCIDA (ha)	SUP. PROPUESTA (ha)
-916181	04-095-011-00001-142	101010	OLIVAR-PICUAL	S	429	12,90	0,02	0,02	0,02		0,02			0,02	0,02
-916175	04-095-011-00001-110	101010	OLIVAR-PICUAL	S	429	8,50	5,24	5,17	5,17		5,24			5,17	5,17
1700000006980066	04-095-011-00001-051	101010	OLIVAR-PICUAL	R	429	9,30	30,91	30,91	30,91		30,91			30,91	30,91
1700000006980067	04-095-011-00001-090	101138	OLIVAR-HOJIBLANCA	R	429	14,80	0,62	0,62	0,62		0,62			0,62	0,62
1700000006980068	04-095-011-00001-045	101010	OLIVAR-PICUAL	R	429	1,70	0,13	0,13	0,13		0,13			0,13	0,13
1700000006980069	04-095-011-00001-050	101138	OLIVAR-HOJIBLANCA	R	429	10,20	2,69	2,69	2,69		2,69			2,69	2,69
1700000006980070	04-095-011-00001-114	101010	OLIVAR-PICUAL	R	429	9,70	0,03	0,03	0,03		0,03			0,03	0,03
1700000006980071	04-095-011-09008-002	101138	OLIVAR-HOJIBLANCA	R	429	8,10	0,73	0,73	0,73		0,73			0,73	0,73
1700000006980073	04-095-011-00001-113	101010	OLIVAR-PICUAL	R	429	5,70	0,03	0,03	0,03		0,03			0,03	0,03
1700000006980074	04-095-011-00078-002	101003	OLIVAR-ARBEQUINA	S	429	4,50	7,51	7,51	7,51		7,51			7,51	7,51
1700000006980075	04-095-011-09008-002	101003	OLIVAR-ARBEQUINA	S	429	2,70	0,04	0,04	0,04		0,04			0,04	0,04
1700000006980077	04-095-011-00016-001	101003	OLIVAR-ARBEQUINA	S	429	3,70	0,98	0,98	0,98		0,98			0,98	0,98
1700000006980082	04-095-011-00001-036	101010	OLIVAR-PICUAL	R	429	6,30	0,09	0,09	0,09		0,09			0,09	0,09
1700000006980083	04-095-011-00001-037	101010	OLIVAR-PICUAL	R	429	8,10	0,07	0,07	0,07		0,07			0,07	0,07
1700000006980086	04-095-011-00001-005	101010	OLIVAR-PICUAL	S	429	9,80	5,47	5,47	5,47		5,47			5,47	5,47
1700000006980098	04-095-011-00001-029	101010	OLIVAR-PICUAL	R	429	13,20	0,04	0,04	0,04		0,04			0,04	0,04
1700000006980099	04-095-011-00001-030	101010	OLIVAR-PICUAL	R	429	2,10	0,04	0,04	0,04		0,04			0,04	0,04
1700000006980101	04-095-011-00001-044	101010	OLIVAR-PICUAL	R	429	5,90	0,09	0,09	0,09		0,09			0,09	0,09
1700000006980103	04-095-011-00001-043	101010	OLIVAR-PICUAL	R	429	3,60	0,08	0,08	0,08		0,08			0,08	0,08
1700000006980105	04-095-011-00001-042	101010	OLIVAR-PICUAL	R	429	5,90	0,06	0,06	0,06		0,06			0,06	0,06
1700000006980107	04-095-011-00001-038	101010	OLIVAR-PICUAL	R	429	2,10	0,07	0,07	0,07		0,07			0,07	0,07

**INCIDENCIAS**

**INCIDENCIA DESCRIPCIÓN**

- 4272 Verifica que las líneas de declaración de las Solicitudes Únicas no tienen solapes con la capa de Retroactividad Gráfica (ambas de la misma campaña) a nivel de expediente/línea de declaración gráfica de la solicitud.  
Ref:-916175 Recinto:04-095-011-00001-00110 Cultivo: - Agregado de la referencia del recinto.:0 Zona de la referencia del recinto.:0 Superficie solapada.:0,02 Id. Incid.:95941176  
Ref:-916175 Recinto:04-095-011-00001-00110 Cultivo: - Agregado de la referencia del recinto.:0 Zona de la referencia del recinto.:0 Superficie solapada.:0,05 Id. Incid.:95941177
- 100424 Solicita recinto que no está comprometido para la operación.  
Ref:1700000006980097 Recinto:04-095-011-00001-00028 Cultivo:101194 OLIVAR-LECHIN DE GRANADA Regadío

(1) Superficie declarada admisible ajustada con la superficie comprometida.  
(2) Factor de penalización valorando el alcance para el tipo de compromiso.

Puede verificar la integridad de una copia de este documento mediante la lectura del código QR adjunto o mediante el acceso a la dirección <https://ws050.juntadeandalucia.es/verificarFirma> indicando el código de VERIFICACIÓN

FIRMADO POR	JUAN JOSE SOLER GARCIA	FECHA	03/07/2024	
	ROCIO GUIJARRO MILLAN			
VERIFICACIÓN	Pk2jmGCJWUB3686MPKY7GEXJCD3GC4	PÁGINA	255/2334	



**APELLIDOS Y NOMBRE / RAZÓN SOCIAL**

CAMPOY JIMENEZ ANDRES

**NIF**  
\*\*\*\*8587\*

**EXPEDIENTE**  
1060107

**ANUALIDAD DE PAGO**  
1ª

**IMPORTE POR ANUALIDAD**

	2023	2024	2025	2026	2027
IMPORTE MÁXIMO SUBVENCIONABLE	3.414,43 €	3.414,43 €	3.414,43 €	3.414,43 €	3.414,43 €
IMPORTE MEDIO DE TRANSFERENCIA (€/ha)	216,24 €	216,24 €	216,24 €	216,24 €	216,24 €

**RESUMEN DE UNIDADES**

Cód	GRUPO DE PAGO	Sup. Dec. Admisible (ha)	Sup. Comprometida (ha)	Sup. ajustada compromiso (1) (ha)	% sobredec.	Sup. Propuesta (ha)	Importe Declarado	Importe Topado	Importe Propuesto	Importe tras sobredec.
432	FRUTALES SECANO	15,82		15,79	0,00	15,79	3.414,43	3.414,43	3.414,43	3.414,43
<b>TOTAL</b>		15,82	15,79	15,79		15,79	3.414,43	3.414,43	3.414,43	3.414,43

**APLICACIÓN DE REDUCCIONES Y PENALIZACIONES**

GRUPO DE PAGO	Importe Calculado	Importe prerreduc.	Criterios de subvencionabilidad y compromisos	Presentación tardía	Omisión declaración	Condicionalidad	IMPORTE (Euros) PROPUESTO
FRUTALES SECANO	3.414,43	3.414,43	0,00	0,00	0,00	0,00	3.414,43
<b>TOTAL</b>	3.414,43	3.414,43					3.414,43

**RESUMEN DE PAGOS**

	IMPORTE (Euros)			
	PROPUESTO	FEADER (Eje 2)	MAPA	CAPADR
PROPUESTO	3.414,43	2.902,27	334,96	177,20

**RECINTOS PROPUESTOS**

REF.	REFERENCIA SIGPAC	CULTIVO	DESCRIPCIÓN CULTIVO	S/R	G.PAGO	PEND. MEDIA (%)	SUP. DEC. ADMISIBLE (ha)	SUP. COMPROM. (ha)	SUP. AJUSTADA COMPR.(1) (ha)	SUP. CONV. SIGPAC (ha)	SUP. CERTIE. (ha)	SUP. CAMPO (ha)	SUP. CAMPO DETER. CULT. DECLARADO (ha)	SUP. DEC. REDUCIDA (ha)	SUP. PROPUESTA (ha)
-1086114	04-006-005-00156-003	104007	ALMENDROS-COMUNA	S	432	35,50	0,30	0,30	0,30		0,30			0,30	0,30
1700000006940158	04-006-011-00096-001	104007	ALMENDROS-COMUNA	S	432	40,80	0,10	0,10	0,10		0,10			0,10	0,10
1700000006940159	04-006-011-00098-002	104007	ALMENDROS-COMUNA	S	432	46,10	0,08	0,08	0,08		0,08			0,08	0,08
1700000006940160	04-006-011-00098-001	104007	ALMENDROS-COMUNA	S	432	32,70	0,13	0,13	0,13		0,13			0,13	0,13
1700000006940161	04-006-011-00105-014	104007	ALMENDROS-COMUNA	S	432	14,20	2,90	2,90	2,90		2,90			2,90	2,90
1700000006940163	04-006-011-00112-003	104007	ALMENDROS-COMUNA	S	432	23,80	3,12	3,12	3,12		3,12			3,12	3,12
1700000006940164	04-006-011-00228-002	104007	ALMENDROS-COMUNA	S	432	27,50	1,15	1,15	1,15		1,15			1,15	1,15
1700000006940165	04-006-011-00096-002	104007	ALMENDROS-COMUNA	S	432	33,60	0,14	0,14	0,14		0,14			0,14	0,14
1700000006940166	04-006-010-00026-002	104020	ALMENDROS-GUARA	S	432	30,40	5,14	5,14	5,14		5,14			5,14	5,14
1700000006940167	04-006-011-00105-017	104007	ALMENDROS-COMUNA	S	432	10,40	0,05	0,05	0,05		0,05			0,05	0,05
1700000006940168	04-006-005-00156-003	104007	ALMENDROS-COMUNA	S	432	35,50	0,26	0,26	0,26		0,26			0,26	0,26
1700000006940169	04-006-011-00096-003	104007	ALMENDROS-COMUNA	S	432	31,50	0,29	0,26	0,26		0,26			0,26	0,26
1700000006940170	04-006-010-00036-002	104007	ALMENDROS-COMUNA	S	432	22,60	2,16	2,16	2,16		2,16			2,16	2,16

(1) Superficie declarada admisible ajustada con la superficie comprometida.  
(2) Factor de penalización valorando el alcance para el tipo de compromiso.

Puede verificar la integridad de una copia de este documento mediante la lectura del código QR adjunto o mediante el acceso a la dirección <https://ws050.juntadeandalucia.es/verificarFirma> indicando el código de VERIFICACIÓN

FIRMADO POR	JUAN JOSE SOLER GARCIA	FECHA	03/07/2024	
	ROCIO GUIJARRO MILLAN			
VERIFICACIÓN	Pk2jmGCJWUB3686MPKY7GEXJCD3GC4	PÁGINA	256/2334	



**INCIDENCIAS**

**INCIDENCIA DESCRIPCIÓN**

- 100421 Recinto declarado por error para una operación de la 6503, que se ha corregido de oficio marcando la operación correcta, de acuerdo con la fecha de inscripción del recinto en la producción ecológica.  
 Ref:170000006940168 Recinto:04-006-005-00156-00003 Cultivo:104007 ALMENDROS-COMUNA Secano  
 Ref:170000006940166 Recinto:04-006-010-00026-00002 Cultivo:104020 ALMENDROS-GUARA Secano  
 Ref:170000006940170 Recinto:04-006-010-00036-00002 Cultivo:104007 ALMENDROS-COMUNA Secano  
 Ref:170000006940158 Recinto:04-006-011-00096-00001 Cultivo:104007 ALMENDROS-COMUNA Secano  
 Ref:170000006940165 Recinto:04-006-011-00096-00002 Cultivo:104007 ALMENDROS-COMUNA Secano  
 Ref:170000006940169 Recinto:04-006-011-00096-00003 Cultivo:104007 ALMENDROS-COMUNA Secano  
 Ref:170000006940160 Recinto:04-006-011-00098-00001 Cultivo:104007 ALMENDROS-COMUNA Secano  
 Ref:170000006940159 Recinto:04-006-011-00098-00002 Cultivo:104007 ALMENDROS-COMUNA Secano  
 Ref:170000006940161 Recinto:04-006-011-00105-00014 Cultivo:104007 ALMENDROS-COMUNA Secano  
 Ref:170000006940167 Recinto:04-006-011-00105-00017 Cultivo:104007 ALMENDROS-COMUNA Secano  
 Ref:170000006940163 Recinto:04-006-011-00112-00003 Cultivo:104007 ALMENDROS-COMUNA Secano  
 Ref:170000006940164 Recinto:04-006-011-00228-00002 Cultivo:104007 ALMENDROS-COMUNA Secano
- 100424 Solicita recinto que no está comprometido para la operación.  
 Ref:170000006940162 Recinto:04-006-004-00423-00002 Cultivo:104007 ALMENDROS-COMUNA Regadio

(1) Superficie declarada admisible ajustada con la superficie comprometida.  
 (2) Factor de penalización valorando el alcance para el tipo de compromiso.

Puede verificar la integridad de una copia de este documento mediante la lectura del código QR adjunto o mediante el acceso a la dirección <https://ws050.juntadeandalucia.es/verificarFirma> indicando el código de VERIFICACIÓN

FIRMADO POR	JUAN JOSE SOLER GARCIA	FECHA	03/07/2024	
	ROCIO GUIJARRO MILLAN			
VERIFICACIÓN	Pk2jmGCJWUB3686MPKY7GEXJCD3GC4	PÁGINA	257/2334	



**APELLIDOS Y NOMBRE / RAZÓN SOCIAL** CAMPOY JIMENEZ JUAN  
**NIF** \*\*\*\*1568\*  
**EXPEDIENTE** 1126912  
**ANUALIDAD DE PAGO** 1ª

**IMPORTE POR ANUALIDAD**

	2023	2024	2025	2026	2027
IMPORTE MÁXIMO SUBVENCIONABLE	5.866,59 €	5.866,59 €	5.866,59 €	5.866,59 €	5.866,59 €
IMPORTE MEDIO DE TRANSFERENCIA (€/ha)	216,24 €	216,24 €	216,24 €	216,24 €	216,24 €

**RESUMEN DE UNIDADES**

Cód	GRUPO DE PAGO	Sup. Dec. Admisible (ha)	Sup. Comprometida (ha)	Sup. ajustada compromiso (I) (ha)	% sobredec.	Sup. Propuesta (ha)	Importe Declarado	Importe Topado	Importe Propuesto	Importe tras sobredec.
432	FRUTALES SECANO	27,13		27,13	0,00	27,13	5.866,59	5.866,59	5.866,59	5.866,59
<b>TOTAL</b>		27,13	27,13	27,13		27,13	5.866,59	5.866,59	5.866,59	5.866,59

**APLICACIÓN DE REDUCCIONES Y PENALIZACIONES**

GRUPO DE PAGO	Importe Calculado	Importe prerreduc.	Criterios de subvencionabilidad y compromisos	Presentación tardía	Omisión declaración	Condicionalidad	IMPORTE (Euros) PROPUESTO
FRUTALES SECANO	5.866,59	5.866,59	0,00	0,00	0,00	0,00	5.866,59
<b>TOTAL</b>	5.866,59	5.866,59					5.866,59

**RESUMEN DE PAGOS**

	IMPORTE ( Euros )			
	PROPUESTO	FEADER (Eje 2)	MAPA	CAPADR
PROPUESTO	5.866,59	4.986,60	575,51	304,48

**RECINTOS PROPUESTOS**

REF.	REFERENCIA SIGPAC	CULTIVO	DESCRIPCIÓN CULTIVO	S/R	G.PAGO	PEND. MEDIA (%)	SUP. DEC. ADMISIBLE (ha)	SUP. COMPROM. (ha)	SUP. AJUSTADA COMPROM. (I) (ha)	SUP. CONV. SIGPAC (ha)	SUP. CERTIE (ha)	SUP. CAMPO (ha)	SUP. CAMPO DETER. CULT. DECLARADO (ha)	SUP. DEC. REDUCIDA (ha)	SUP. PROPUESTA (ha)
1700000006028421	04-006-004-00175-002	104007	ALMENDROS-COMUNA	S	432	22,20	1,69	1,69	1,69		1,69			1,69	1,69
1700000006028422	04-006-004-00203-001	104007	ALMENDROS-COMUNA	S	432	22,90	0,91	0,91	0,91		0,91			0,91	0,91
1700000006028424	04-006-005-00288-001	104007	ALMENDROS-COMUNA	S	432	29,50	0,18	0,18	0,18		0,18			0,18	0,18
1700000006028425	04-006-005-00311-002	104020	ALMENDROS-GUARA	S	432	27,90	2,03	2,03	2,03		2,03			2,03	2,03
1700000006028428	04-006-005-00314-001	104007	ALMENDROS-COMUNA	S	432	33,10	2,65	2,65	2,65		2,65			2,65	2,65
1700000006028429	04-006-005-00329-001	104007	ALMENDROS-COMUNA	S	432	29,90	1,32	1,32	1,32		1,32			1,32	1,32
1700000006028430	04-006-010-00016-006	104007	ALMENDROS-COMUNA	S	432	17,70	0,04	0,04	0,04		0,04			0,04	0,04
1700000006028431	04-006-005-00329-004	104007	ALMENDROS-COMUNA	S	432	41,80	0,15	0,15	0,15		0,15			0,15	0,15
1700000006028432	04-006-010-00037-003	104007	ALMENDROS-COMUNA	S	432	26,60	2,38	2,38	2,38		2,38			2,38	2,38
1700000006028433	04-006-011-00111-002	104007	ALMENDROS-COMUNA	S	432	21,10	4,35	4,35	4,35		4,35			4,35	4,35
1700000006028434	04-006-010-00016-008	104007	ALMENDROS-COMUNA	S	432	24,40	3,75	3,75	3,75		3,75			3,75	3,75
1700000006028435	04-006-010-00039-022	104007	ALMENDROS-COMUNA	S	432	18,50	7,68	7,68	7,68		7,68			7,68	7,68

**INCIDENCIAS**

**INCIDENCIA DESCRIPCIÓN**

- 100402 Recinto solicitado no forma parte de ningún organismo de control autorizado para la producción ecológica en Andalucía o fecha de inscripción posterior al plazo establecido ( Anexo I. Criterios de Subvencionabilidad. Orden 28 de marzo de 2023 ). Ref:1700000006028423 Recinto:04-006-005-00157-00005 Cultivo:104007 ALMENDROS-COMUNA Secano Ref:1700000006028426 Recinto:04-006-005-00157-00017 Cultivo:104007 ALMENDROS-COMUNA Secano
- 100424 Solicita recinto que no está comprometido para la operación. Ref:1700000006028423 Recinto:04-006-005-00157-00005 Cultivo:104007 ALMENDROS-COMUNA Secano Ref:1700000006028426 Recinto:04-006-005-00157-00017 Cultivo:104007 ALMENDROS-COMUNA Secano

(1) Superficie declarada admisible ajustada con la superficie comprometida.  
 (2) Factor de penalización valorando el alcance para el tipo de compromiso.

Puede verificar la integridad de una copia de este documento mediante la lectura del código QR adjunto o mediante el acceso a la dirección <a href="https://ws050.juntadeandalucia.es/verificarFirma">https://ws050.juntadeandalucia.es/verificarFirma</a> indicando el código de VERIFICACIÓN				
FIRMADO POR	JUAN JOSE SOLER GARCIA	FECHA	03/07/2024	
	ROCIO GUIJARRO MILLAN			
VERIFICACIÓN	Pk2jmGCJWUB3686MPKY7GEXJCD3GC4	PÁGINA	258/2334	



**APELLIDOS Y NOMBRE / RAZÓN SOCIAL**

CAMPOY MASEGOSA ANDRES

**NIF**

\*\*\*2949\*

**EXPEDIENTE**

1172981

**ANUALIDAD DE PAGO**

1ª

**IMPORTE POR ANUALIDAD**

	2023	2024	2025	2026	2027
IMPORTE MÁXIMO SUBVENCIONABLE	8.649,60 €	8.649,60 €	8.649,60 €	8.649,60 €	8.649,60 €
IMPORTE MEDIO DE TRANSFERENCIA (€/ha)	216,24 €	216,24 €	216,24 €	216,24 €	216,24 €

**RESUMEN DE UNIDADES**

Cód	GRUPO DE PAGO	Sup. Dec. Admisible (ha)	Sup. Comprometida (ha)	Sup. ajustada compromiso (I) (ha)	% sobredec.	Sup. Propuesta (ha)	Importe Declarado	Importe Topado	Importe Propuesto	Importe tras sobredec.
432	FRUTALES SECANO	48,74		40,00	0,00	40,00	8.649,60	8.649,60	8.649,60	8.649,60
<b>TOTAL</b>		48,74	40,00	40,00		40,00	8.649,60	8.649,60	8.649,60	8.649,60

**APLICACIÓN DE REDUCCIONES Y PENALIZACIONES**

GRUPO DE PAGO	Importe Calculado	Importe prerreduc.	Criterios de subvencionabilidad y compromisos	Presentación tardía	Omisión declaración	Condicionalidad	IMPORTE (Euros) PROPUESTO
FRUTALES SECANO	8.649,60	8.649,60	0,00	0,00	0,00	0,00	8.649,60
<b>TOTAL</b>	8.649,60	8.649,60					8.649,60

**RESUMEN DE PAGOS**

	IMPORTE (Euros)			
	PROPUESTO	FEADER (Eje 2)	MAPA	CAPADR
PROPUESTO	8.649,60	7.352,16	848,53	448,91

**RECINTOS PROPUESTOS**

REF.	REFERENCIA SIGPAC	CULTIVO DESCRIPCIÓN CULTIVO	S/R	G.PAGO	PEND. MEDIA (%)	SUP. DEC. ADMISIBLE (ha)	SUP. COMPROM. (ha)	SUP. AJUSTADA COMPROM. (I) (ha)	SUP. CONV. SIGPAC (ha)	SUP. CERTIF. (ha)	SUP. CAMPO (ha)	SUP. CAMPO DETER. CULT. DECLARADO (ha)	SUP. DEC. REDUCIDA (ha)	SUP. PROPUESTA (ha)
170000005309887	04-070-003-00054-004	104022	S	432	27,10	1,46	1,46	1,46		1,46			1,46	1,46
1700000005309888	04-070-011-00396-002	104022	S	432	29,40	0,29	0,29	0,29		0,29			0,29	0,29
1700000005309889	04-070-003-00415-003	104022	S	432	14,40	0,59	0,59	0,59		0,59			0,59	0,59
1700000005309890	04-070-003-00054-016	104022	S	432	25,60	1,17	1,17	1,17		1,17			1,17	1,17
1700000005309891	04-070-003-00414-001	104022	S	432	14,70	5,68	5,68	5,68		5,68			5,68	5,68
1700000005309892	04-070-003-00054-007	104022	S	432	22,50	18,51	18,51	18,51		18,51			18,51	18,51
1700000005309893	04-070-030-00013-004	104022	S	432	17,40	1,30	1,30	1,30		1,30			1,30	1,30
1700000005309894	04-070-003-00646-001	104022	S	432	21,50	15,11	15,11	15,11		15,11			15,11	15,11
1700000005309895	04-070-003-00646-002	104022	S	432	26,20	1,38	1,38	1,38		1,38			1,38	1,38
1700000005309896	04-070-003-00415-001	104022	S	432	16,60	2,82	2,82	2,82		2,82			2,82	2,82
1700000005309897	04-070-030-00013-011	104022	S	432	15,40	0,20	0,20	0,20		0,20			0,20	0,20
1700000005309898	04-070-030-00013-009	104022	S	432	14,60	0,23	0,23	0,23		0,23			0,23	0,23

(1) Superficie declarada admisible ajustada con la superficie comprometida.  
 (2) Factor de penalización valorando el alcance para el tipo de compromiso.

Puede verificar la integridad de una copia de este documento mediante la lectura del código QR adjunto o mediante el acceso a la dirección <https://ws050.juntadeandalucia.es/verificarFirma> indicando el código de VERIFICACIÓN

FIRMADO POR	JUAN JOSE SOLER GARCIA	FECHA	03/07/2024	
	ROCIO GUIJARRO MILLAN			
VERIFICACIÓN	Pk2jmGCJWUB3686MPKY7GEXJCD3GC4	PÁGINA	259/2334	



**APELLIDOS Y NOMBRE / RAZÓN SOCIAL**

CAMPOY MASEGOSA JOSEFA

**NIF**  
\*\*\*2882\*

**EXPEDIENTE**  
1118726

**ANUALIDAD DE PAGO**  
1ª

**IMPORTE POR ANUALIDAD**

	2023	2024	2025	2026	2027
IMPORTE MÁXIMO SUBVENCIONABLE	8.649,60 €	8.649,60 €	8.649,60 €	8.649,60 €	8.649,60 €
IMPORTE MEDIO DE TRANSFERENCIA (€/ha)	216,24 €	216,24 €	216,24 €	216,24 €	216,24 €

**RESUMEN DE UNIDADES**

Cód	GRUPO DE PAGO	Sup. Dec. Admisible (ha)	Sup. Comprometida (ha)	Sup. ajustada compromiso (I) (ha)	% sobredec.	Sup. Propuesta (ha)	Importe Declarado	Importe Topado	Importe Propuesto	Importe tras sobredec.
432	FRUTALES SECANO	47,68		40,00	0,00	40,00	8.649,60	8.649,60	8.649,60	8.649,60
<b>TOTAL</b>		47,68	40,00	40,00		40,00	8.649,60	8.649,60	8.649,60	8.649,60

**APLICACIÓN DE REDUCCIONES Y PENALIZACIONES**

GRUPO DE PAGO	Importe Calculado	Importe prerreduc.	Criterios de subvencionabilidad y compromisos	Presentación tardía	Omisión declaración	Condicionalidad	IMPORTE (Euros) PROPUESTO
FRUTALES SECANO	8.649,60	8.649,60	0,00	0,00	1,00	0,00	8.563,10
<b>TOTAL</b>	8.649,60	8.649,60					8.563,10

**RESUMEN DE PAGOS**

	IMPORTE (Euros)			
	PROPUESTO	FEADER (Eje 2)	MAPA	CAPADR
PROPUESTO	8.563,10	7.278,64	840,04	444,42

**RECINTOS PROPUESTOS**

REF.	REFERENCIA SIGPAC	CULTIVO DESCRIPCIÓN CULTIVO	S/R	G.PAGO	PEND. MEDIA (%)	SUP. DEC. ADMISIBLE (ha)	SUP. COMPROM. (ha)	SUP. AJUSTADA COMPROM. (I) (ha)	SUP. CONV. SIGPAC (ha)	SUP. CERTIF. (ha)	SUP. CAMPO (ha)	SUP. CAMPO DETER. CULT. DECLARADO (ha)	SUP. DEC. REDUCIDA (ha)	SUP. PROPUESTA (ha)
-951338	04-070-002-00117-006	104020 ALMENDROS-GUARA	S	432	12,10	1,36	1,36	1,36		1,36			1,36	1,36
1700000007184123	04-070-002-00117-004	104020 ALMENDROS-GUARA	S	432	11,40	20,87	20,87	20,87		20,87			20,87	20,87
1700000007184124	04-070-002-00397-003	104111 ALMENDROS-MAKAKO	S	432	22,00	3,08	3,08	3,08		3,08			3,08	3,08
1700000007184125	04-070-002-00290-007	104111 ALMENDROS-MAKAKO	S	432	6,60	0,02	0,02	0,02		0,02			0,02	0,02
1700000007184126	04-070-002-00290-006	104111 ALMENDROS-MAKAKO	S	432	14,90	0,07	0,07	0,07		0,07			0,07	0,07
1700000007184127	04-070-003-00054-001	104042 ALMENDROS-TUONO	S	432	21,90	19,97	19,97	19,97		19,97			19,97	19,97
1700000007184128	04-070-002-00290-004	104111 ALMENDROS-MAKAKO	S	432	16,10	0,14	0,14	0,14		0,14			0,14	0,14
1700000007184129	04-070-002-00290-002	104111 ALMENDROS-MAKAKO	S	432	18,00	2,17	2,17	2,17		2,17			2,17	2,17

**INCIDENCIAS**

**INCIDENCIA DESCRIPCIÓN**

- 256 Solicitud con recintos no declarados en campaña actual con una reducción por omisión de superficie superior al 3%  
CÓDIGO PARA EL PORCENTAJE DE REDUCCIÓN POR OMISIÓN QUE CORRESPONDE A LA SOLICITUD:1
- 100421 Recinto declarado por error para una operación de la 6503, que se ha corregido de oficio marcando la operación correcta, de acuerdo con la fecha de inscripción del recinto en la producción ecológica.  
Ref:1700000007184125 Recinto:04-070-002-00290-00007 Cultivo:104111 ALMENDROS-MAKAKO Secano

(1) Superficie declarada admisible ajustada con la superficie comprometida.  
(2) Factor de penalización valorando el alcance para el tipo de compromiso.

Puede verificar la integridad de una copia de este documento mediante la lectura del código QR adjunto o mediante el acceso a la dirección <a href="https://ws050.juntadeandalucia.es/verificarFirma">https://ws050.juntadeandalucia.es/verificarFirma</a> indicando el código de VERIFICACIÓN				
FIRMADO POR	JUAN JOSE SOLER GARCIA	FECHA	03/07/2024	
	ROCIO GUIJARRO MILLAN			
VERIFICACIÓN	Pk2jmGCJWUB3686MPKY7GEXJCD3GC4	PÁGINA	260/2334	





**APELLIDOS Y NOMBRE / RAZÓN SOCIAL**

CAMPOY MASEGOSA VIRGINIA

**NIF**  
\*\*\*\*2860\*

**EXPEDIENTE**  
1114781

**ANUALIDAD DE PAGO**  
1ª

**IMPORTE POR ANUALIDAD**

	2023	2024	2025	2026	2027
IMPORTE MÁXIMO SUBVENCIONABLE	8.245,27 €	8.245,27 €	8.245,27 €	8.245,27 €	8.245,27 €
IMPORTE MEDIO DE TRANSFERENCIA (€/ha)	218,65 €	218,65 €	218,65 €	218,65 €	218,65 €

**RESUMEN DE UNIDADES**

Cód	GRUPO DE PAGO	Sup. Dec. Admisible (ha)	Sup. Comprometida (ha)	Sup. ajustada compromiso (1) (ha)	% sobredec.	Sup. Propuesta (ha)	Importe Declarado	Importe Topado	Importe Propuesto	Importe tras sobredec.
429	OLIVAR	2,87		2,87	0,00	2,87	711,47	711,47	711,47	711,47
432	FRUTALES SECANO	34,94		34,84	0,00	34,84	7.533,80	7.533,80	7.533,80	7.533,80
<b>TOTAL</b>		37,81	37,71	37,71		37,71	8.245,27	8.245,27	8.245,27	8.245,27

**APLICACIÓN DE REDUCCIONES Y PENALIZACIONES**

GRUPO DE PAGO	Importe Calculado	Importe prereduc.	Criterios de subvencionabilidad y compromisos	Presentación tardía	Omisión declaración	Condicionalidad	IMPORTE (Euros)
							PROPUESTO
FRUTALES SECANO	7.533,80	7.533,80	0,00	0,00	0,00	0,00	7.533,80
OLIVAR	711,47	711,47	0,00	0,00	0,00	0,00	711,47
<b>TOTAL</b>	8.245,27	8.245,27					8.245,27

**RESUMEN DE PAGOS**

PROPUESTO	IMPORTE ( Euros )			
	PROPUESTO	FEADER (Eje 2)	MAPA	CAPADR
PROPUESTO	8.245,27	7.008,48	808,87	427,92

(1) Superficie declarada admisible ajustada con la superficie comprometida.  
(2) Factor de penalización valorando el alcance para el tipo de compromiso.

Puede verificar la integridad de una copia de este documento mediante la lectura del código QR adjunto o mediante el acceso a la dirección <https://ws050.juntadeandalucia.es/verificarFirma> indicando el código de VERIFICACIÓN

FIRMADO POR	JUAN JOSE SOLER GARCIA	FECHA	03/07/2024	
	ROCIO GUIJARRO MILLAN			
VERIFICACIÓN	Pk2jmGCJWUB3686MPKY7GEXJCD3GC4	PÁGINA	261/2334	



**RECINTOS PROPUESTOS**

REF.	REFERENCIA SIGPAC	CULTIVO DESCRIPCIÓN CULTIVO	S/R	G.PAGO	PEND. MEDIA (%)	SUP. DEC. ADMISIBLE (ha)	SUP. COMPROM. (ha)	SUP. AJUSTADA COMPR.(1) (ha)	SUP. CONV. SIGPAC (ha)	SUP. CERTIF. (ha)	SUP. CAMPO (ha)	SUP. CAMPO DECLARADO (ha)	SUP. DEC. REDUCIDA (ha)	SUP. PROPUESTA (ha)
17000000588961	04-070-029-00010-001	101010 OLIVAR-PICUAL	S	429	8,40	0,03	0,03	0,03		0,03			0,03	0,03
17000000588962	04-070-029-00010-025	101194 OLIVAR-LECHIN DE GRANADA	S	429	9,10	0,06	0,06	0,06		0,06			0,06	0,06
17000000588963	04-070-029-00010-030	101194 OLIVAR-LECHIN DE GRANADA	S	429	6,70	0,05	0,05	0,05		0,05			0,05	0,05
17000000588964	04-070-029-00010-023	101194 OLIVAR-LECHIN DE GRANADA	S	429	27,50	0,04	0,04	0,04		0,04			0,04	0,04
17000000588965	04-070-029-00010-024	101194 OLIVAR-LECHIN DE GRANADA	S	429	12,40	0,06	0,06	0,06		0,06			0,06	0,06
17000000588966	04-070-030-00011-039	101194 OLIVAR-LECHIN DE GRANADA	S	429	21,20	0,02	0,02	0,02		0,02			0,02	0,02
17000000588967	04-070-030-00011-038	101194 OLIVAR-LECHIN DE GRANADA	S	429	15,60	0,03	0,03	0,03		0,03			0,03	0,03
17000000588968	04-070-030-00011-041	101194 OLIVAR-LECHIN DE GRANADA	S	429	15,30	0,04	0,04	0,04		0,04			0,04	0,04
17000000588969	04-070-030-00011-040	101194 OLIVAR-LECHIN DE GRANADA	S	429	16,10	0,14	0,14	0,14		0,14			0,14	0,14
17000000588970	04-070-030-00011-025	101194 OLIVAR-LECHIN DE GRANADA	S	429	21,10	0,01	0,01	0,01		0,01			0,01	0,01
17000000588971	04-070-030-00011-026	101194 OLIVAR-LECHIN DE GRANADA	S	429	24,80	0,07	0,07	0,07		0,07			0,07	0,07
17000000588972	04-070-030-00011-017	101194 OLIVAR-LECHIN DE GRANADA	S	429	22,00	0,05	0,05	0,05		0,05			0,05	0,05
17000000588973	04-070-030-00011-023	101194 OLIVAR-LECHIN DE GRANADA	S	429	42,20	0,01	0,01	0,01		0,01			0,01	0,01
17000000588974	04-070-029-00010-018	101194 OLIVAR-LECHIN DE GRANADA	S	429	12,00	0,03	0,03	0,03		0,03			0,03	0,03
17000000588975	04-070-029-00010-022	101194 OLIVAR-LECHIN DE GRANADA	S	429	11,80	0,04	0,04	0,04		0,04			0,04	0,04
17000000588976	04-070-029-00010-016	101194 OLIVAR-LECHIN DE GRANADA	S	429	23,00	0,02	0,02	0,02		0,02			0,02	0,02
17000000588977	04-070-029-00010-017	101194 OLIVAR-LECHIN DE GRANADA	S	429	14,50	0,02	0,02	0,02		0,02			0,02	0,02
17000000588978	04-070-029-00010-005	101194 OLIVAR-LECHIN DE GRANADA	S	429	20,10	0,15	0,15	0,15		0,15			0,15	0,15
17000000588979	04-070-029-00010-006	101194 OLIVAR-LECHIN DE GRANADA	S	429	18,90	0,19	0,19	0,19		0,19			0,19	0,19
17000000588980	04-070-029-00010-003	101194 OLIVAR-LECHIN DE GRANADA	S	429	11,50	0,06	0,06	0,06		0,06			0,06	0,06
17000000588981	04-070-029-00010-004	101194 OLIVAR-LECHIN DE GRANADA	S	429	15,00	0,13	0,13	0,13		0,13			0,13	0,13
17000000588982	04-070-030-00011-016	101194 OLIVAR-LECHIN DE GRANADA	S	429	12,70	0,05	0,05	0,05		0,05			0,05	0,05
17000000588983	04-070-030-00011-015	101194 OLIVAR-LECHIN DE GRANADA	S	429	22,20	0,05	0,05	0,05		0,05			0,05	0,05
17000000588984	04-070-030-00004-011	101194 OLIVAR-LECHIN DE GRANADA	S	429	21,10	0,37	0,37	0,37		0,37			0,37	0,37
17000000588985	04-070-029-00010-032	101194 OLIVAR-LECHIN DE GRANADA	S	429	5,80	0,04	0,04	0,04		0,04			0,04	0,04
17000000588990	04-070-029-00010-002	101010 OLIVAR-PICUAL	S	429	5,70	0,03	0,03	0,03		0,03			0,03	0,03
17000000588999	04-070-030-00011-036	101194 OLIVAR-LECHIN DE GRANADA	S	429	26,90	0,10	0,10	0,10		0,10			0,10	0,10
170000005889000	04-070-030-00011-037	101194 OLIVAR-LECHIN DE GRANADA	S	429	16,00	0,03	0,03	0,03		0,03			0,03	0,03
170000005889001	04-070-030-00011-033	101194 OLIVAR-LECHIN DE GRANADA	S	429	18,40	0,03	0,03	0,03		0,03			0,03	0,03
170000005889002	04-070-030-00011-034	101194 OLIVAR-LECHIN DE GRANADA	S	429	22,40	0,09	0,09	0,09		0,09			0,09	0,09
170000005889003	04-070-030-00011-049	101194 OLIVAR-LECHIN DE GRANADA	S	429	9,20	0,15	0,15	0,15		0,15			0,15	0,15
170000005889004	04-070-030-00011-048	101194 OLIVAR-LECHIN DE GRANADA	S	429	14,30	0,12	0,12	0,12		0,12			0,12	0,12
170000005889005	04-070-030-00011-047	101194 OLIVAR-LECHIN DE GRANADA	S	429	12,60	0,11	0,11	0,11		0,11			0,11	0,11
170000005889006	04-070-030-00011-046	101194 OLIVAR-LECHIN DE GRANADA	S	429	24,10	0,03	0,03	0,03		0,03			0,03	0,03
170000005889007	04-070-030-00011-044	101194 OLIVAR-LECHIN DE GRANADA	S	429	18,00	0,06	0,06	0,06		0,06			0,06	0,06
170000005889008	04-070-030-00011-045	101194 OLIVAR-LECHIN DE GRANADA	S	429	26,00	0,06	0,06	0,06		0,06			0,06	0,06
170000005889009	04-070-030-00011-042	101194 OLIVAR-LECHIN DE GRANADA	S	429	12,10	0,06	0,06	0,06		0,06			0,06	0,06
170000005889010	04-070-030-00011-043	101194 OLIVAR-LECHIN DE GRANADA	S	429	24,40	0,05	0,05	0,05		0,05			0,05	0,05
170000005889011	04-070-030-00011-030	101194 OLIVAR-LECHIN DE GRANADA	S	429	15,20	0,01	0,01	0,01		0,01			0,01	0,01
170000005889012	04-070-030-00011-032	101194 OLIVAR-LECHIN DE GRANADA	S	429	21,30	0,03	0,03	0,03		0,03			0,03	0,03
170000005889013	04-070-030-00011-027	101194 OLIVAR-LECHIN DE GRANADA	S	429	23,50	0,07	0,07	0,07		0,07			0,07	0,07
170000005889014	04-070-030-00011-028	101194 OLIVAR-LECHIN DE GRANADA	S	429	15,20	0,08	0,08	0,08		0,08			0,08	0,08
-1606431	04-070-029-00010-026	104022 ALMENDROS-LARGUETA	S	432	25,30	0,48	0,47	0,47		0,47			0,47	0,47
-1606428	04-070-029-00010-026	104022 ALMENDROS-LARGUETA	S	432	25,30	0,83	0,83	0,83		0,83			0,83	0,83
170000005889896	04-070-030-00011-050	104024 ALMENDROS-MARCONA	S	432	38,40	0,58	0,58	0,58		0,58			0,58	0,58
170000005889015	04-070-030-00004-004	104022 ALMENDROS-LARGUETA	S	432	20,90	2,15	2,15	2,15		2,15			2,15	2,15
170000005889016	04-070-029-00010-026	104022 ALMENDROS-LARGUETA	S	432	25,30	11,43	11,37	11,37		11,37			11,37	11,37
170000005889017	04-070-030-00004-012	104022 ALMENDROS-LARGUETA	S	432	20,90	0,74	0,74	0,74		0,74			0,74	0,74
170000005889018	04-070-030-00005-006	104022 ALMENDROS-LARGUETA	S	432	27,60	0,69	0,69	0,69		0,69			0,69	0,69
170000005889019	04-070-030-00026-002	104024 ALMENDROS-MARCONA	S	432	23,70	0,15	0,15	0,15		0,15			0,15	0,15
170000005889020	04-070-030-00072-014	104024 ALMENDROS-MARCONA	S	432	31,80	1,26	1,26	1,26		1,26			1,26	1,26
170000005889022	04-070-030-00011-001	104024 ALMENDROS-MARCONA	S	432	24,70	16,16	16,13	16,13		16,13			16,13	16,13
170000005889023	04-070-029-00010-031	104022 ALMENDROS-LARGUETA	S	432	11,20	0,47	0,47	0,47		0,47			0,47	0,47

**INCIDENCIAS**

**INCIDENCIA DESCRIPCIÓN**

- 100402 Recinto solicitado no forma parte de ningún organismo de control autorizado para la producción ecológica en Andalucía o fecha de inscripción posterior al plazo establecido ( Anexo I. Criterios de Subvencionabilidad. Orden 28 de marzo de 2023 ). Ref:6920986 Recinto:04-070-029-00026-00001 Cultivo:104020 ALMENDROS-GUARA Secano
- 100424 Solicita recinto que no está comprometido para la operación. Ref:6920986 Recinto:04-070-029-00026-00001 Cultivo:104020 ALMENDROS-GUARA Secano

(1) Superficie declarada admisible ajustada con la superficie comprometida.  
 (2) Factor de penalización valorando el alcance para el tipo de compromiso.

Puede verificar la integridad de una copia de este documento mediante la lectura del código QR adjunto o mediante el acceso a la dirección <a href="https://ws050.juntadeandalucia.es/verificarFirma">https://ws050.juntadeandalucia.es/verificarFirma</a> indicando el código de VERIFICACIÓN					
FIRMADO POR	JUAN JOSE SOLER GARCIA		FECHA		03/07/2024
	ROCIO GUIJARRO MILLAN				
VERIFICACIÓN	Pk2jmGCJWUB3686MPKY7GEXJCD3GC4		PÁGINA		262/2334



**APELLIDOS Y NOMBRE / RAZÓN SOCIAL**

CAMPOY TORRECILLAS JULIAN

**NIF**  
\*\*\*\*1839\*

**EXPEDIENTE**  
1126932

**ANUALIDAD DE PAGO**  
1ª

**IMPORTE POR ANUALIDAD**

	2023	2024	2025	2026	2027
IMPORTE MÁXIMO SUBVENCIONABLE	2.711,65 €	2.711,65 €	2.711,65 €	2.711,65 €	2.711,65 €
IMPORTE MEDIO DE TRANSFERENCIA (€/ha)	216,24 €	216,24 €	216,24 €	216,24 €	216,24 €

**RESUMEN DE UNIDADES**

Cód	GRUPO DE PAGO	Sup. Dec. Admisible (ha)	Sup. Comprometida (ha)	Sup. ajustada compromiso (1) (ha)	% sobredec.	Sup. Propuesta (ha)	Importe Declarado	Importe Topado	Importe Propuesto	Importe tras sobredec.
432	FRUTALES SECANO	12,54		12,54	0,00	12,54	2.711,65	2.711,65	2.711,65	2.711,65
<b>TOTAL</b>		12,54	12,54	12,54		12,54	2.711,65	2.711,65	2.711,65	2.711,65

**APLICACIÓN DE REDUCCIONES Y PENALIZACIONES**

GRUPO DE PAGO	Importe Calculado	Importe prereduc.	Criterios de subvencionabilidad y compromisos	Presentación tardía	Omisión declaración	Condicionalidad	IMPORTE (Euros) PROPUESTO
FRUTALES SECANO	2.711,65	2.711,65	0,00	0,00	0,00	0,00	2.711,65
<b>TOTAL</b>	2.711,65	2.711,65					2.711,65

**RESUMEN DE PAGOS**

	IMPORTE (Euros)		
	PROPUESTO	FEADER (Eje 2)	MAPA
PROPUESTO	2.711,65	2.304,90	266,01
			CAPADR 140,74

**RECINTOS PROPUESTOS**

REF.	REFERENCIA SIGPAC	CULTIVO DESCRIPCIÓN CULTIVO	S/R	G.PAGO	PEND. MEDIA (%)	SUP. DEC. ADMISIBLE (ha)	SUP. COMPROM. (ha)	SUP. AJUSTADA COMPROM. (1) (ha)	SUP. CONV. SIGPAC (ha)	SUP. CERTIE. (ha)	SUP. CAMPO (ha)	SUP. CAMPO DETER. CULT. DECLARADO (ha)	SUP. DEC. REDUCIDA (ha)	SUP. PROPUESTA (ha)
4811423	04-063-047-00067-003	104020 ALMENDROS-GUARA	S	432	16,80	0,18	0,18	0,18		0,18			0,18	0,18
1700000005981970	04-063-047-00060-001	104020 ALMENDROS-GUARA	S	432	20,00	0,30	0,30	0,30		0,30			0,30	0,30
1700000005981971	04-063-047-00060-003	104020 ALMENDROS-GUARA	S	432	18,60	4,90	4,90	4,90		4,90			4,90	4,90
1700000005981975	04-063-047-00061-001	104020 ALMENDROS-GUARA	S	432	17,70	5,71	5,71	5,71		5,71			5,71	5,71
1700000005981976	04-063-047-00064-004	104024 ALMENDROS-MARCONA	S	432	11,60	0,06	0,06	0,06		0,06			0,06	0,06
1700000005981980	04-063-047-00070-001	104014 ALMENDROS-FERRAGNES	S	432	22,30	1,39	1,39	1,39		1,39			1,39	1,39

**INCIDENCIAS**

**INCIDENCIA DESCRIPCIÓN**

- 100422 Recinto declarado por error para una operación de la 6503, que se ha corregido de oficio desmarcando la operación incorrecta, de acuerdo con la fecha de inscripción del recinto en la producción ecológica.  
 Ref:1700000005981970 Recinto:04-063-047-00060-00001 Cultivo:104020 ALMENDROS-GUARA Secano  
 Ref:1700000005981971 Recinto:04-063-047-00060-00003 Cultivo:104020 ALMENDROS-GUARA Secano  
 Ref:1700000005981975 Recinto:04-063-047-00061-00001 Cultivo:104020 ALMENDROS-GUARA Secano  
 Ref:1700000005981976 Recinto:04-063-047-00064-00004 Cultivo:104024 ALMENDROS-MARCONA Secano  
 Ref:4811423 Recinto:04-063-047-00067-00003 Cultivo:104020 ALMENDROS-GUARA Secano  
 Ref:1700000005981980 Recinto:04-063-047-00070-00001 Cultivo:104014 ALMENDROS-FERRAGNES Secano

(1) Superficie declarada admisible ajustada con la superficie comprometida.  
 (2) Factor de penalización valorando el alcance para el tipo de compromiso.

Puede verificar la integridad de una copia de este documento mediante la lectura del código QR adjunto o mediante el acceso a la dirección <a href="https://ws050.juntadeandalucia.es/verificarFirma">https://ws050.juntadeandalucia.es/verificarFirma</a> indicando el código de VERIFICACIÓN					
FIRMADO POR	JUAN JOSE SOLER GARCIA		FECHA		03/07/2024
	ROCIO GUIJARRO MILLAN				
VERIFICACIÓN	Pk2jmGCJWUB3686MPKY7GEXJCD3GC4		PÁGINA		263/2334



**APELLIDOS Y NOMBRE / RAZÓN SOCIAL**

CANO VALERA ANTONIO

**NIF**

\*\*\*2324\*

**EXPEDIENTE**

1148186

**ANUALIDAD DE PAGO**

1ª

**IMPORTE POR ANUALIDAD**

	2023	2024	2025	2026	2027
IMPORTE MÁXIMO SUBVENCIONABLE	7.491,99 €	7.491,99 €	7.491,99 €	7.491,99 €	7.491,99 €
IMPORTE MEDIO DE TRANSFERENCIA (€/ha)	118,39 €	118,39 €	118,39 €	118,39 €	118,39 €

**RESUMEN DE UNIDADES**

Cód	GRUPO DE PAGO	Sup. Admisible (ha)	Sup. Comprometida (ha)	Sup. ajustada compromiso (1) (ha)	% sobredec.	Sup. Propuesta (ha)	Importe Declarado	Importe Topado	Importe Propuesto	Importe tras sobredec.
426	HERBÁCEOS	49,56		49,56	0,00	49,56	7.491,99	7.491,99	7.491,99	7.491,99
434	HERBÁCEOS NO ELEGIBLES	13,72		13,72	0,00	13,72	0,00	0,00	0,00	0,00
<b>TOTAL</b>		63,28	63,28	63,28		63,28	7.491,99	7.491,99	7.491,99	7.491,99

**APLICACIÓN DE REDUCCIONES Y PENALIZACIONES**

GRUPO DE PAGO	Importe Calculado	Importe pre-reduc.	Criterios de subvencionabilidad y compromisos	Presentación tardía	Omisión declaración	Condicionalidad	PROPUESTO (Euros)
HERBÁCEOS	7.491,99	7.491,99	0,00	0,00	0,00	0,00	7.491,99
HERBÁCEOS NO ELEGIBLES	0,00	0,00	0,00	0,00	0,00	0,00	0,00
<b>TOTAL</b>	7.491,99	7.491,99					7.491,99

**RESUMEN DE PAGOS**

	IMPORTE ( Euros )			
	PROPUESTO	FEADER (Eje 2)	MAPA	CAPADR
PROPUESTO	7.491,99	6.368,19	734,96	388,84

**RECINTOS PROPUESTOS**

REF.	REFERENCIA SIGPAC	CULTIVO DESCRIPCIÓN CULTIVO	S/R G.PAGO	PEND. MEDIA (%)	SUP. DEC. ADMISIBLE (ha)	SUP. COMPROM. (ha)	SUP. AJUSTADA COMPR.(1) (ha)	SUP. CONV. SIGPAC (ha)	SUP. CERTIF. (ha)	SUP. CAMPO (ha)	SUP. CAMPO DETER. CULT. DECLARADO (ha)	SUP. DEC. REDUCIDA (ha)	SUP. PROPUESTA (ha)
170000007229836	04-098-008-00004-001	5000 CEBADA-SIN VARIEDAD	S	426	10,30	1,18	1,18	1,18	1,18	1,18	1,18	1,18	1,18
170000007229842	04-098-008-00039-001	5000 CEBADA-SIN VARIEDAD	S	426	13,20	0,82	0,82	0,82	0,82	0,82	0,82	0,82	0,82
170000007229843	04-098-008-00025-001	53001 YEROS-MORO DA 131	S	426	9,50	1,40	1,40	1,40	1,40	1,40	1,40	1,40	1,40
170000007229844	04-098-008-00083-001	53001 YEROS-MORO DA 131	S	426	10,90	4,01	4,01	4,01	4,01	4,01	4,01	4,01	4,01
170000007229847	04-098-008-00082-007	53001 YEROS-MORO DA 131	S	426	9,60	3,95	3,95	3,95	3,95	3,95	3,95	3,95	3,95
170000007229850	04-098-008-00036-001	5000 CEBADA-SIN VARIEDAD	S	426	13,90	0,55	0,55	0,55	0,55	0,55	0,55	0,55	0,55
170000007229851	04-098-008-00038-003	5000 CEBADA-SIN VARIEDAD	S	426	15,30	2,75	2,75	2,75	2,75	2,75	2,75	2,75	2,75
170000007229854	04-098-008-00033-001	5000 CEBADA-SIN VARIEDAD	S	426	9,20	2,32	2,32	2,32	2,32	2,32	2,32	2,32	2,32
170000007229856	04-098-008-00005-001	5000 CEBADA-SIN VARIEDAD	S	426	8,60	0,26	0,26	0,26	0,26	0,26	0,26	0,26	0,26
170000007229857	04-098-012-00008-004	8000 AVENA-SIN VARIEDAD	S	426	16,00	2,69	2,69	2,69	2,69	2,69	2,69	2,69	2,69
170000007229858	04-098-008-00042-001	5000 CEBADA-SIN VARIEDAD	S	426	11,70	0,61	0,61	0,61	0,61	0,61	0,61	0,61	0,61
170000007229860	04-098-008-00087-001	8000 AVENA-SIN VARIEDAD	S	426	10,60	0,15	0,15	0,15	0,15	0,15	0,15	0,15	0,15
170000007229863	04-098-008-00090-001	8000 AVENA-SIN VARIEDAD	S	426	6,60	1,04	1,04	1,04	1,04	1,04	1,04	1,04	1,04
170000007229864	04-098-010-00038-001	8000 AVENA-SIN VARIEDAD	S	426	9,60	0,17	0,17	0,17	0,17	0,17	0,17	0,17	0,17
170000007229865	04-098-008-00086-001	8000 AVENA-SIN VARIEDAD	S	426	5,40	6,60	6,60	6,60	6,60	6,60	6,60	6,60	6,60
170000007229866	04-098-010-00040-001	8000 AVENA-SIN VARIEDAD	S	426	8,80	4,34	4,34	4,34	4,34	4,34	4,34	4,34	4,34
170000007229867	04-098-008-00084-001	8000 AVENA-SIN VARIEDAD	S	426	12,40	0,22	0,22	0,22	0,22	0,22	0,22	0,22	0,22
170000007229868	04-098-008-00085-001	8000 AVENA-SIN VARIEDAD	S	426	11,60	2,51	2,51	2,51	2,51	2,51	2,51	2,51	2,51
170000007229869	04-098-010-00035-001	8000 AVENA-SIN VARIEDAD	S	426	9,60	1,16	1,16	1,16	1,16	1,16	1,16	1,16	1,16
170000007229870	04-098-010-00034-001	8000 AVENA-SIN VARIEDAD	S	426	10,50	4,04	4,04	4,04	4,04	4,04	4,04	4,04	4,04
170000007229871	04-098-008-00089-001	8000 AVENA-SIN VARIEDAD	S	426	6,30	0,64	0,64	0,64	0,64	0,64	0,64	0,64	0,64
170000007229872	04-098-010-00012-001	5000 CEBADA-SIN VARIEDAD	S	426	13,80	0,04	0,04	0,04	0,04	0,04	0,04	0,04	0,04
170000007229875	04-098-008-00082-001	5000 CEBADA-SIN VARIEDAD	S	426	9,80	6,08	6,08	6,08	6,08	6,08	6,08	6,08	6,08
170000007229876	04-098-008-00082-005	5000 CEBADA-SIN VARIEDAD	S	426	14,40	1,07	1,07	1,07	1,07	1,07	1,07	1,07	1,07
170000007229878	04-098-012-00001-011	5000 CEBADA-SIN VARIEDAD	S	426	11,60	0,10	0,10	0,10	0,10	0,10	0,10	0,10	0,10
170000007229879	04-098-010-00013-002	5000 CEBADA-SIN VARIEDAD	S	426	9,50	0,19	0,19	0,19	0,19	0,19	0,19	0,19	0,19
170000007229881	04-098-010-00013-001	5000 CEBADA-SIN VARIEDAD	S	426	9,50	0,42	0,42	0,42	0,42	0,42	0,42	0,42	0,42
170000007229937	04-098-008-00022-001	53001 YEROS-MORO DA 131	S	426	7,40	0,25	0,25	0,25	0,25	0,25	0,25	0,25	0,25
170000007229848	04-098-010-00009-001	20000 BARBECHO TRADICIONAL-SIN VARIEDAD	S	434	13,90	0,05	0,05	0,05	0,05	0,05	0,05	0,05	0,05
170000007229849	04-098-010-00010-001	20000 BARBECHO TRADICIONAL-SIN VARIEDAD	S	434	12,30	2,63	2,63	2,63	2,63	2,63	2,63	2,63	2,63
170000007229859	04-098-012-00001-002	20000 BARBECHO TRADICIONAL-SIN VARIEDAD	S	434	9,60	10,34	10,34	10,34	10,34	10,34	10,34	10,34	10,34
170000007229861	04-098-012-00004-001	20000 BARBECHO TRADICIONAL-SIN VARIEDAD	S	434	13,00	0,31	0,31	0,31	0,31	0,31	0,31	0,31	0,31
170000007229862	04-098-012-00001-008	20000 BARBECHO TRADICIONAL-SIN VARIEDAD	S	434	10,50	0,31	0,31	0,31	0,31	0,31	0,31	0,31	0,31
170000007229877	04-098-008-00022-002	20000 BARBECHO TRADICIONAL-SIN VARIEDAD	S	434	10,50	0,08	0,08	0,08	0,08	0,08	0,08	0,08	0,08

(1) Superficie declarada admisible ajustada con la superficie comprometida.  
(2) Factor de penalización valorando el alcance para el tipo de compromiso.

Puede verificar la integridad de una copia de este documento mediante la lectura del código QR adjunto o mediante el acceso a la dirección <a href="https://ws050.juntadeandalucia.es/verificarFirma">https://ws050.juntadeandalucia.es/verificarFirma</a> indicando el código de VERIFICACIÓN				
FIRMADO POR	JUAN JOSE SOLER GARCIA	FECHA	03/07/2024	
	ROCIO GUIJARRO MILLAN			
VERIFICACIÓN	Pk2jmGCJWUB3686MPKY7GEXJCD3GC4	PÁGINA	264/2334	



**INCIDENCIAS**

**INCIDENCIA DESCRIPCIÓN**

242	Recinto pendiente de acreditación de titularidad. Ref:1700000007229852 Recinto:04-098-008-00051-00028 Cultivo:5000 CEBADA-SIN VARIEDAD Secano Ref:1700000007229873 Recinto:04-098-008-00051-00041 Cultivo:8000 AVENA-SIN VARIEDAD Secano Ref:1700000007229855 Recinto:04-098-008-00051-00043 Cultivo:5000 CEBADA-SIN VARIEDAD Secano Ref:1700000007229853 Recinto:04-098-008-00051-00055 Cultivo:5000 CEBADA-SIN VARIEDAD Secano Ref:1700000007229874 Recinto:04-098-008-00051-00059 Cultivo:8000 AVENA-SIN VARIEDAD Secano
100424	Solicita recinto que no está comprometido para la operación. Ref:1700000007229852 Recinto:04-098-008-00051-00028 Cultivo:5000 CEBADA-SIN VARIEDAD Secano Ref:1700000007229873 Recinto:04-098-008-00051-00041 Cultivo:8000 AVENA-SIN VARIEDAD Secano Ref:1700000007229855 Recinto:04-098-008-00051-00043 Cultivo:5000 CEBADA-SIN VARIEDAD Secano Ref:1700000007229853 Recinto:04-098-008-00051-00055 Cultivo:5000 CEBADA-SIN VARIEDAD Secano Ref:1700000007229874 Recinto:04-098-008-00051-00059 Cultivo:8000 AVENA-SIN VARIEDAD Secano

(1) Superficie declarada admisible ajustada con la superficie comprometida.  
(2) Factor de penalización valorando el alcance para el tipo de compromiso.

Puede verificar la integridad de una copia de este documento mediante la lectura del código QR adjunto o mediante el acceso a la dirección <https://ws050.juntadeandalucia.es/verificarFirma> indicando el código de VERIFICACIÓN

<b>FIRMADO POR</b>	JUAN JOSE SOLER GARCIA ROCIO GUIJARRO MILLAN	<b>FECHA</b>	03/07/2024	
<b>VERIFICACIÓN</b>	Pk2jmGCJWUB3686MPKY7GEXJCD3GC4	<b>PÁGINA</b>	265/2334	

**APELLIDOS Y NOMBRE / RAZÓN SOCIAL**

CANTON LLOBREGAT JOAQUIN

**NIF**

\*\*\*\*7911\*

**EXPEDIENTE**

1265549

**ANUALIDAD DE PAGO**

1ª

**IMPORTE POR ANUALIDAD**

	2023	2024	2025	2026	2027
IMPORTE MÁXIMO SUBVENCIONABLE	209,80 €	209,80 €	209,80 €	209,80 €	209,80 €
IMPORTE MEDIO DE TRANSFERENCIA (€/ha)	349,67 €	349,67 €	349,67 €	349,67 €	349,67 €

**RESUMEN DE UNIDADES**

Cód	GRUPO DE PAGO	Sup. Dec. Admisible (ha)	Sup. Comprometida (ha)	Sup. ajustada compromiso (1) (ha)	% sobredec.	Sup. Propuesta (ha)	Importe Declarado	Importe Topado	Importe Propuesto	Importe tras sobredec.
433	FRUTALES REGADÍO	0,60		0,60	0,00	0,60	209,80	209,80	209,80	209,80
<b>TOTAL</b>		0,60	0,60	0,60		0,60	209,80	209,80	209,80	209,80

**APLICACIÓN DE REDUCCIONES Y PENALIZACIONES**

GRUPO DE PAGO	Importe Calculado	Importe prereduc.	Criterios de subvencionabilidad y compromisos	Presentación tardía	Omisión declaración	Condicionalidad	IMPORTE (Euros) PROPUESTO
FRUTALES REGADÍO	209,80	209,80	0,00	0,00	0,00	0,00	209,80
<b>TOTAL</b>	209,80	209,80					209,80

**RESUMEN DE PAGOS**

	IMPORTE (Euros)			
	PROPUESTO	FEADER (Eje 2)	MAPA	CAPADR
PROPUESTO	209,80	178,33	20,58	10,89

**RECINTOS PROPUESTOS**

REF.	REFERENCIA SIGPAC	CULTIVO DESCRIPCIÓN CULTIVO	S/R	G.PAGO	PEND. MEDIA (%)	SUP. DEC. ADMISIBLE (ha)	SUP. COMPROM. (ha)	SUP. AJUSTADA COMPROM. (1) (ha)	SUP. CONV. SIGPAC (ha)	SUP. CERTIE. (ha)	SUP. CAMPO (ha)	SUP. CAMPO DETER. CULT. DECLARADO (ha)	SUP. DEC. REDUCIDA (ha)	SUP. PROPUESTA (ha)
-1145017	04-051-004-00024-006	208003 POMELO O TORONJA-STAR RUBY	R	433	30,80	0,02	0,02	0,02		0,02			0,02	0,02
-1145016	04-051-004-00024-006	207001 LIMONERO-EUREKA	R	433	30,80	0,05	0,05	0,05		0,05			0,05	0,05
5322203	04-051-004-00024-004	206001 NARANJO-LANE LATE	R	433	31,30	0,32	0,32	0,32		0,32			0,32	0,32
5322207	04-051-004-00024-006	206308 NARANJO-VALENCIA LATE	R	433	30,80	0,21	0,21	0,21		0,21			0,21	0,21

**INCIDENCIAS****INCIDENCIA DESCRIPCIÓN**

- 100421 Recinto declarado por error para una operación de la 6503, que se ha corregido de oficio marcando la operación correcta, de acuerdo con la fecha de inscripción del recinto en la producción ecológica.  
 Ref:5322203 Recinto:04-051-004-00024-00004 Cultivo:206001 NARANJO-LANE LATE Regadio  
 Ref:5322207 Recinto:04-051-004-00024-00006 Cultivo:206308 NARANJO-VALENCIA LATE Regadio  
 Ref:-1145016 Recinto:04-051-004-00024-00006 Cultivo:207001 LIMONERO-EUREKA Regadio  
 Ref:-1145017 Recinto:04-051-004-00024-00006 Cultivo:208003 POMELO O TORONJA-STAR RUBY Regadio

(1) Superficie declarada admisible ajustada con la superficie comprometida.

(2) Factor de penalización valorando el alcance para el tipo de compromiso.

Puede verificar la integridad de una copia de este documento mediante la lectura del código QR adjunto o mediante el acceso a la dirección <https://ws050.juntadeandalucia.es/verificarFirma> indicando el código de VERIFICACIÓN

FIRMADO POR	JUAN JOSE SOLER GARCIA	FECHA	03/07/2024	
	ROCIO GUIJARRO MILLAN			
VERIFICACIÓN	Pk2jmGCJWUB3686MPKY7GEXJCD3GC4	PÁGINA	266/2334	



**APELLIDOS Y NOMBRE / RAZÓN SOCIAL**

CANTON SOLBAS ROSALIA

**NIF**  
\*\*\*\*3679\*

**EXPEDIENTE**  
1281157

**ANUALIDAD DE PAGO**  
1ª

**IMPORTE POR ANUALIDAD**

	2023	2024	2025	2026	2027
IMPORTE MÁXIMO SUBVENCIONABLE	493,02 €	493,02 €	493,02 €	493,02 €	493,02 €
IMPORTE MEDIO DE TRANSFERENCIA (€/ha)	349,66 €	349,66 €	349,66 €	349,66 €	349,66 €

**RESUMEN DE UNIDADES**

Cód	GRUPO DE PAGO	Sup. Dec. Admisible (ha)	Sup. Comprometida (ha)	Sup. ajustada compromiso (1) (ha)	% sobredec.	Sup. Propuesta (ha)	Importe Declarado	Importe Topado	Importe Propuesto	Importe tras sobredec.
433	FRUTALES REGADÍO	1,41		1,41	0,00	1,41	493,02	493,02	493,02	493,02
<b>TOTAL</b>		1,41	1,41	1,41		1,41	493,02	493,02	493,02	493,02

**APLICACIÓN DE REDUCCIONES Y PENALIZACIONES**

GRUPO DE PAGO	Importe Calculado	Importe prereduc.	Criterios de subvencionabilidad y compromisos	Presentación tardía	Omisión declaración	Condicionidad	IMPORTE (Euros) PROPUESTO
FRUTALES REGADÍO	493,02	493,02	0,00	0,00	0,00	0,00	493,02
<b>TOTAL</b>	493,02	493,02					493,02

**RESUMEN DE PAGOS**

	IMPORTE (Euros)			
	PROPUESTO	FEADER (Eje 2)	MAPA	CAPADR
PROPUESTO	493,02	419,07	48,37	25,58

**RECINTOS PROPUESTOS**

REF.	REFERENCIA SIGPAC	CULTIVO	DESCRIPCIÓN CULTIVO	S/R	G.PAGO	PEND. MEDIA (%)	SUP. DEC. ADMISIBLE (ha)	SUP. COMPROM. (ha)	SUP. AJUSTADA COMPROM. (1) (ha)	SUP. CONV. SIGPAC (ha)	SUP. CERTIE (ha)	SUP. CAMPO (ha)	SUP. CAMPO DETER. CULT. DECLARADO (ha)	SUP. DEC. REDUCIDA (ha)	SUP. PROPUESTA (ha)
6908500	04-012-001-00001-001	206235	NARANJO-CASTELLANA	R	433	5,20	0,20	0,20	0,20		0,20			0,20	0,20
6908506	04-091-006-00058-001	206004	NARANJO-NAVELINA	R	433	11,00	0,43	0,43	0,43		0,43			0,43	0,43
6908510	04-091-006-00060-002	206004	NARANJO-NAVELINA	R	433	7,00	0,33	0,33	0,33		0,33			0,33	0,33
6908511	04-091-006-00060-004	206004	NARANJO-NAVELINA	R	433	29,10	0,02	0,02	0,02		0,02			0,02	0,02
6908515	04-091-006-00063-011	206004	NARANJO-NAVELINA	R	433	13,60	0,25	0,25	0,25		0,25			0,25	0,25
6908563	04-091-006-00139-001	206004	NARANJO-NAVELINA	R	433	20,80	0,06	0,06	0,06		0,06			0,06	0,06
6908564	04-091-006-00139-002	206004	NARANJO-NAVELINA	R	433	28,10	0,07	0,07	0,07		0,07			0,07	0,07
6908566	04-091-006-00151-006	206004	NARANJO-NAVELINA	R	433	31,60	0,05	0,05	0,05		0,05			0,05	0,05

**INCIDENCIAS**

**INCIDENCIA DESCRIPCIÓN**

- 3790 Recinto declarado inactivo  
Ref:6908504 Recinto:04-012-001-00002-00002 Cultivo: -
- 100421 Recinto declarado por error para una operación de la 6503, que se ha corregido de oficio marcando la operación correcta, de acuerdo con la fecha de inscripción del recinto en la producción ecológica.  
Ref:6908500 Recinto:04-012-001-00001-00001 Cultivo:206235 NARANJO-CASTELLANA Regadío  
Ref:6908504 Recinto:04-012-001-00002-00002 Cultivo:206235 NARANJO-CASTELLANA Regadío  
Ref:6908506 Recinto:04-091-006-00058-00001 Cultivo:206004 NARANJO-NAVELINA Regadío  
Ref:6908510 Recinto:04-091-006-00060-00002 Cultivo:206004 NARANJO-NAVELINA Regadío  
Ref:6908511 Recinto:04-091-006-00060-00004 Cultivo:206004 NARANJO-NAVELINA Regadío  
Ref:6908515 Recinto:04-091-006-00063-00011 Cultivo:206004 NARANJO-NAVELINA Regadío  
Ref:6908563 Recinto:04-091-006-00139-00001 Cultivo:206004 NARANJO-NAVELINA Regadío  
Ref:6908564 Recinto:04-091-006-00139-00002 Cultivo:206004 NARANJO-NAVELINA Regadío  
Ref:6908566 Recinto:04-091-006-00151-00006 Cultivo:206004 NARANJO-NAVELINA Regadío
- 100424 Solicita recinto que no está comprometido para la operación.  
Ref:6908504 Recinto:04-012-001-00002-00002 Cultivo:206235 NARANJO-CASTELLANA Regadío

(1) Superficie declarada admisible ajustada con la superficie comprometida.  
(2) Factor de penalización valorando el alcance para el tipo de compromiso.

Puede verificar la integridad de una copia de este documento mediante la lectura del código QR adjunto o mediante el acceso a la dirección <a href="https://ws050.juntadeandalucia.es/verificarFirma">https://ws050.juntadeandalucia.es/verificarFirma</a> indicando el código de VERIFICACIÓN				
FIRMADO POR	JUAN JOSE SOLER GARCIA	FECHA	03/07/2024	
	ROCIO GUIJARRO MILLAN			
VERIFICACIÓN	Pk2jmGCJWUB3686MPKY7GEXJCD3GC4	PÁGINA	267/2334	

**APELLIDOS Y NOMBRE / RAZÓN SOCIAL**

CAÑADAS HERNÁNDEZ MARÍA

**NIF**

\*\*\*\*6265\*

**EXPEDIENTE**

1276776

**ANUALIDAD****DE PAGO**

1ª

**IMPORTE POR ANUALIDAD**

	2023	2024	2025	2026	2027
IMPORTE MÁXIMO SUBVENCIONABLE	4.963,52 €	4.963,52 €	4.963,52 €	4.963,52 €	4.963,52 €
IMPORTE MEDIO DE TRANSFERENCIA (€/ha)	217,70 €	217,70 €	217,70 €	217,70 €	217,70 €

**RESUMEN DE UNIDADES**

Cód	GRUPO DE PAGO	Sup. Dec. Admisible (ha)	Sup. Comprometida (ha)	Sup. ajustada compromiso (I) (ha)	% sobredec.	Sup. Propuesta (ha)	Importe Declarado	Importe Topado	Importe Propuesto	Importe tras sobredec.
429	OLIVAR	1,05		1,05	0,00	1,05	260,30	260,30	260,30	260,30
432	FRUTALES SECANO	21,87		21,75	0,00	21,75	4.703,22	4.703,22	4.703,22	4.703,22
<b>TOTAL</b>		<b>22,92</b>	<b>22,80</b>	<b>22,80</b>		<b>22,80</b>	<b>4.963,52</b>	<b>4.963,52</b>	<b>4.963,52</b>	<b>4.963,52</b>

**APLICACIÓN DE REDUCCIONES Y PENALIZACIONES**

GRUPO DE PAGO	Importe Calculado	Importe prereduc.	Criterios de subvencionabilidad y compromisos	Presentación tardía	Omisión declaración	Condicionalidad	PROPUESTO (Euros)
FRUTALES SECANO	4.703,22	4.703,22	0,00	0,00	0,00	0,00	4.703,22
OLIVAR	260,30	260,30	0,00	0,00	0,00	0,00	260,30
<b>TOTAL</b>	<b>4.963,52</b>	<b>4.963,52</b>					<b>4.963,52</b>

**RESUMEN DE PAGOS**

	IMPORTE ( Euros )			
	PROPUESTO	FEADER (Eje 2)	MAPA	CAPADR
PROPUESTO	4.963,52	4.219,00	486,93	257,59

**RECINTOS PROPUESTOS**

REF.	REFERENCIA SIGPAC	CULTIVO DESCRIPCIÓN CULTIVO	S/R G.PAGO	PEND. MEDIA (%)	SUP. DEC. ADMISIBLE (ha)	SUP. COMPROM. (ha)	SUP. AJUSTADA COMPR.(I) (ha)	SUP. CONV. SIGPAC (ha)	SUP. CERTIF. (ha)	SUP. CAMPO (ha)	SUP. CAMPO DETER. CULT. DECLARADO (ha)	SUP. DEC. REDUCIDA (ha)	SUP. PROPUESTA (ha)
170000002587903	04-037-034-00150-001	101010 OLIVAR-PICUAL	S	429	7,30	0,66	0,66	0,66	0,66	0,66	0,66	0,66	0,66
170000002587904	04-037-034-00039-002	101010 OLIVAR-PICUAL	S	429	5,30	0,19	0,19	0,19	0,19	0,19	0,19	0,19	0,19
170000002587905	04-037-033-00127-002	101010 OLIVAR-PICUAL	S	429	7,90	0,20	0,20	0,20	0,20	0,20	0,20	0,20	0,20
5816699	04-037-033-00146-001	104020 ALMENDROS-GUARA	S	432	3,30	0,30	0,30	0,30	0,30	0,30	0,30	0,30	0,30
170000002587906	04-037-033-00056-002	104020 ALMENDROS-GUARA	S	432	4,70	0,26	0,26	0,26	0,26	0,26	0,26	0,26	0,26
170000002587907	04-037-033-00057-001	104020 ALMENDROS-GUARA	S	432	5,20	0,26	0,26	0,26	0,26	0,26	0,26	0,26	0,26
170000002587908	04-037-033-00058-001	104020 ALMENDROS-GUARA	S	432	5,60	0,60	0,60	0,60	0,60	0,60	0,60	0,60	0,60
170000002587909	04-037-034-00138-001	104020 ALMENDROS-GUARA	S	432	6,50	0,12	0,12	0,12	0,12	0,12	0,12	0,12	0,12
170000002587910	04-037-034-00087-001	104020 ALMENDROS-GUARA	S	432	6,60	0,40	0,40	0,40	0,40	0,40	0,40	0,40	0,40
170000002587911	04-037-034-00089-001	104020 ALMENDROS-GUARA	S	432	7,50	0,58	0,58	0,58	0,58	0,58	0,58	0,58	0,58
170000002587912	04-037-036-00079-002	104020 ALMENDROS-GUARA	S	432	4,50	0,84	0,84	0,84	0,84	0,84	0,84	0,84	0,84
170000002587913	04-037-036-00022-001	104020 ALMENDROS-GUARA	S	432	3,60	0,22	0,22	0,22	0,22	0,22	0,22	0,22	0,22
170000002587914	04-037-037-00023-001	104057 ALMENDROS-AVIJOR	S	432	2,20	0,40	0,40	0,40	0,40	0,40	0,40	0,40	0,40
170000002587915	04-037-036-00101-001	104057 ALMENDROS-AVIJOR	S	432	4,00	0,44	0,44	0,44	0,44	0,44	0,44	0,44	0,44
170000002587916	04-037-044-00199-001	104043 ALMENDROS-VAIRO	S	432	6,30	1,45	1,45	1,45	1,45	1,45	1,45	1,45	1,45
170000002587917	04-037-044-00095-002	104020 ALMENDROS-GUARA	S	432	9,20	0,52	0,52	0,52	0,52	0,52	0,52	0,52	0,52
170000002587918	04-037-033-00127-001	104020 ALMENDROS-GUARA	S	432	7,70	0,17	0,17	0,17	0,17	0,17	0,17	0,17	0,17
170000002587919	18-057-013-00104-001	104020 ALMENDROS-GUARA	S	432	4,10	1,82	1,82	1,82	1,82	1,82	1,82	1,82	1,82
170000002587920	04-037-033-00125-001	104020 ALMENDROS-GUARA	S	432	7,10	0,13	0,13	0,13	0,13	0,13	0,13	0,13	0,13
170000002587921	04-037-033-00137-001	104020 ALMENDROS-GUARA	S	432	7,40	0,39	0,39	0,39	0,39	0,39	0,39	0,39	0,39
170000002587922	04-037-033-00147-001	104020 ALMENDROS-GUARA	S	432	6,90	0,97	0,85	0,85	0,85	0,85	0,85	0,85	0,85
170000002587923	04-037-033-00136-001	104020 ALMENDROS-GUARA	S	432	6,50	1,26	1,26	1,26	1,26	1,26	1,26	1,26	1,26
170000002587925	04-037-034-00039-001	104020 ALMENDROS-GUARA	S	432	6,50	10,74	10,74	10,74	10,74	10,74	10,74	10,74	10,74

**INCIDENCIAS****INCIDENCIA DESCRIPCIÓN**

4272 Verifica que las líneas de declaración de las Solicitudes Únicas no tienen solapes con la capa de Retroactividad Gráfica (ambas de la misma campaña) a nivel de expediente/línea de declaración gráfica de la solicitud.  
Ref:170000002587922 Recinto:04-037-033-00147-00001 Cultivo: - Agregado de la referencia del recinto.:0 Zona de la referencia del recinto.:0 Superficie solapada.:0,03 Id. Incid.:95947903

(1) Superficie declarada admisible ajustada con la superficie comprometida.  
(2) Factor de penalización valorando el alcance para el tipo de compromiso.

Puede verificar la integridad de una copia de este documento mediante la lectura del código QR adjunto o mediante el acceso a la dirección <https://ws050.juntadeandalucia.es/verificarFirma> indicando el código de VERIFICACIÓN

FIRMADO POR	JUAN JOSE SOLER GARCIA	FECHA	03/07/2024	
	ROCIO GUIJARRO MILLAN			
VERIFICACIÓN	Pk2jmGcJWUB3686MPKY7GEXJCD3GC4	PÁGINA	268/2334	





**APELLIDOS Y NOMBRE / RAZÓN SOCIAL**

CAÑADAS MARTINEZ JAVIER

**NIF**  
\*\*\*\*0472\*

**EXPEDIENTE**  
1250954

**ANUALIDAD DE PAGO**  
1ª

**IMPORTE POR ANUALIDAD**

	2023	2024	2025	2026	2027
IMPORTE MÁXIMO SUBVENCIONABLE	5.070,83 €	5.070,83 €	5.070,83 €	5.070,83 €	5.070,83 €
IMPORTE MEDIO DE TRANSFERENCIA (€/ha)	216,24 €	216,24 €	216,24 €	216,24 €	216,24 €

**RESUMEN DE UNIDADES**

Cód	GRUPO DE PAGO	Sup. Dec. Admisible (ha)	Sup. Comprometida (ha)	Sup. ajustada compromiso (1) (ha)	% sobredec.	Sup. Propuesta (ha)	Importe Declarado	Importe Topado	Importe Propuesto	Importe tras sobredec.
432	FRUTALES SECANO	23,45		23,45	0,00	23,45	5.070,83	5.070,83	5.070,83	5.070,83
<b>TOTAL</b>		23,45	23,45	23,45		23,45	5.070,83	5.070,83	5.070,83	5.070,83

**APLICACIÓN DE REDUCCIONES Y PENALIZACIONES**

GRUPO DE PAGO	Importe Calculado	Importe prerreduc.	Criterios de subvencionabilidad y compromisos	Presentación tardía	Omisión declaración	Condicionabilidad	IMPORTE (Euros) PROPUESTO
FRUTALES SECANO	5.070,83	5.070,83	0,00	0,00	0,00	0,00	5.070,83
<b>TOTAL</b>	5.070,83	5.070,83					5.070,83

**RESUMEN DE PAGOS**

	IMPORTE (Euros)			
	PROPUESTO	FEADER (Eje 2)	MAPA	CAPADR
PROPUESTO	5.070,83	4.310,21	497,45	263,17

**RECINTOS PROPUESTOS**

REF.	REFERENCIA SIGPAC	CULTIVO DESCRIPCIÓN CULTIVO	S/R	G.PAGO	PEND. MEDIA (€/ha)	SUP. DEC. ADMISIBLE (ha)	SUP. COMPROM. (ha)	SUP. AJUSTADA COMPROM. (1) (ha)	SUP. CONV. SIGPAC (ha)	SUP. CERTIE (ha)	SUP. CAMPO (ha)	SUP. CAMPO DETER. CULT. DECLARADO (ha)	SUP. DEC. REDUCIDA (ha)	SUP. PROPUESTA (ha)
-1502723	04-037-044-00092-002	104057	S	432	2,70	0,20	0,20	0,20		0,20			0,20	0,20
1700000002300215	04-037-033-00149-001	104020	S	432	8,10	0,68	0,68	0,68		0,68			0,68	0,68
1700000002300216	04-037-036-00050-001	104020	S	432	7,70	4,09	4,09	4,09		4,09			4,09	4,09
1700000002300217	04-037-039-00161-001	104020	S	432	7,20	1,50	1,50	1,50		1,50			1,50	1,50
1700000002300218	04-037-039-00249-001	104020	S	432	6,60	0,46	0,46	0,46		0,46			0,46	0,46
1700000002300220	04-037-044-00091-001	104057	S	432	6,00	0,99	0,99	0,99		0,99			0,99	0,99
1700000002300221	04-037-044-00092-001	104057	S	432	7,20	0,48	0,48	0,48		0,48			0,48	0,48
1700000002300222	04-037-034-00101-002	104057	S	432	4,50	0,42	0,42	0,42		0,42			0,42	0,42
1700000002300223	04-037-036-00025-001	104020	S	432	5,30	0,31	0,31	0,31		0,31			0,31	0,31
1700000002300224	04-037-044-00097-001	104057	S	432	5,10	0,69	0,69	0,69		0,69			0,69	0,69
1700000002300225	04-037-044-00099-001	104057	S	432	3,70	0,85	0,85	0,85		0,85			0,85	0,85
1700000004512947	04-037-033-00126-001	104020	S	432	7,00	0,18	0,18	0,18		0,18			0,18	0,18
1700000004512948	18-057-011-00026-001	104057	S	432	10,50	3,53	3,53	3,53		3,53			3,53	3,53
1700000004512949	18-057-014-00239-001	104020	S	432	4,40	0,24	0,24	0,24		0,24			0,24	0,24
1700000004512950	18-057-010-00082-001	104020	S	432	10,50	0,99	0,99	0,99		0,99			0,99	0,99
1700000004512951	18-057-010-00084-001	104020	S	432	8,60	0,98	0,98	0,98		0,98			0,98	0,98
1700000004512952	04-037-033-00141-001	104020	S	432	7,20	0,95	0,95	0,95		0,95			0,95	0,95
1700000004512953	18-057-021-00072-001	104020	S	432	7,10	0,90	0,90	0,90		0,90			0,90	0,90
1700000004512954	18-057-021-00063-002	104020	S	432	6,10	2,71	2,71	2,71		2,71			2,71	2,71
1700000004512955	18-057-900-09601-004	104020	S	432	5,10	0,35	0,35	0,35		0,35			0,35	0,35
1700000004512956	18-057-021-00054-001	104020	S	432	4,70	0,98	0,98	0,98		0,98			0,98	0,98
1700000004512957	18-057-900-09601-030	104020	S	432	4,60	0,36	0,36	0,36		0,36			0,36	0,36
1700000004512958	18-057-014-00245-001	104020	S	432	4,40	0,61	0,61	0,61		0,61			0,61	0,61

(1) Superficie declarada admisible ajustada con la superficie comprometida.  
(2) Factor de penalización valorando el alcance para el tipo de compromiso.

Puede verificar la integridad de una copia de este documento mediante la lectura del código QR adjunto o mediante el acceso a la dirección <https://ws050.juntadeandalucia.es/verificarFirma> indicando el código de VERIFICACIÓN

FIRMADO POR	JUAN JOSE SOLER GARCIA	FECHA	03/07/2024	
	ROCIO GUIJARRO MILLAN			
VERIFICACIÓN	Pk2jmGCJWUB3686MPKY7GEXJCD3GC4	PÁGINA	269/2334	



**APELLIDOS Y NOMBRE / RAZÓN SOCIAL**

CAPARROS CARMONA CECILIA

**NIF**

\*\*\*\*7834\*

**EXPEDIENTE**

1129056

**ANUALIDAD DE PAGO**

1ª

**IMPORTE POR ANUALIDAD**

	2023	2024	2025	2026	2027
IMPORTE MÁXIMO SUBVENCIONABLE	3.587,73 €	3.587,73 €	3.587,73 €	3.587,73 €	3.587,73 €
IMPORTE MEDIO DE TRANSFERENCIA (€/ha)	221,74 €	221,74 €	221,74 €	221,74 €	221,74 €

**RESUMEN DE UNIDADES**

Cód	GRUPO DE PAGO	Sup. Dec. Admisible (ha)	Sup. Comprometida (ha)	Sup. ajustada compromiso (1) (ha)	% sobredec.	Sup. Propuesta (ha)	Importe Declarado	Importe Topado	Importe Propuesto	Importe tras sobredec.
429	OLIVAR	2,81		2,81	0,00	2,81	696,60	696,60	696,60	696,60
432	FRUTALES SECANO	13,37		13,37	0,00	13,37	2.891,13	2.891,13	2.891,13	2.891,13
<b>TOTAL</b>		16,18	16,18	16,18		16,18	3.587,73	3.587,73	3.587,73	3.587,73

**APLICACIÓN DE REDUCCIONES Y PENALIZACIONES**

GRUPO DE PAGO	Importe Calculado	Importe pre-reduc.	Criterios de subvencionabilidad y compromisos	Presentación tardía	Omisión declaración	Condicionalidad	IMPORTE (Euros) PROPUESTO
FRUTALES SECANO	2.891,13	2.891,13	0,00	0,00	0,00	0,00	2.891,13
OLIVAR	696,60	696,60	0,00	0,00	0,00	0,00	696,60
<b>TOTAL</b>	3.587,73	3.587,73					3.587,73

**RESUMEN DE PAGOS**

	PROPUESTO	PROPUESTO	FEADER (Eje 2)	MAPA	CAPADR
		3.587,73	3.049,57	351,96	186,20

**RECINTOS PROPUESTOS**

REF.	REFERENCIA SIGPAC	CULTIVO DESCRIPCIÓN CULTIVO	S/R G.PAGO	PEND. MEDIA (%)	SUP. DEC. ADMISIBLE (ha)	SUP. COMPROM. (ha)	SUP. AJUSTADA COMPR.(1) (ha)	SUP. CONV. SIGPAC (ha)	SUP. CERTIF. (ha)	SUP. CAMPO (ha)	SUP. CAMPO DETER. CULT. DECLARADO (ha)	SUP. DEC. REDUCIDA (ha)	SUP. PROPUESTA (ha)
170000006933074	04-006-035-00038-012	101010 OLIVAR-PICUAL	S	429	6,60	1,00	1,00	1,00	1,00	1,00		1,00	1,00
170000006933075	04-072-006-00024-008	101010 OLIVAR-PICUAL	S	429	4,70	0,34	0,34	0,34	0,34	0,34		0,34	0,34
170000006933076	04-072-006-00024-033	101010 OLIVAR-PICUAL	S	429	11,50	0,03	0,03	0,03	0,03	0,03		0,03	0,03
170000006933077	04-072-006-00024-030	101010 OLIVAR-PICUAL	S	429	6,80	0,09	0,09	0,09	0,09	0,09		0,09	0,09
170000006933083	04-006-035-00098-001	101010 OLIVAR-PICUAL	S	429	2,30	0,31	0,31	0,31	0,31	0,31		0,31	0,31
170000006933084	04-072-006-00008-022	101010 OLIVAR-PICUAL	S	429	5,10	0,08	0,08	0,08	0,08	0,08		0,08	0,08
170000006933085	04-072-006-00021-015	101010 OLIVAR-PICUAL	S	429	4,10	0,07	0,07	0,07	0,07	0,07		0,07	0,07
170000006933092	04-072-006-00141-002	101010 OLIVAR-PICUAL	S	429	7,40	0,06	0,06	0,06	0,06	0,06		0,06	0,06
170000006933093	04-072-006-00024-031	101010 OLIVAR-PICUAL	S	429	7,70	0,09	0,09	0,09	0,09	0,09		0,09	0,09
170000006933094	04-072-006-00024-032	101010 OLIVAR-PICUAL	S	429	5,70	0,09	0,09	0,09	0,09	0,09		0,09	0,09
170000006933095	04-072-007-00128-001	101010 OLIVAR-PICUAL	S	429	6,00	0,18	0,18	0,18	0,18	0,18		0,18	0,18
170000006933097	04-072-006-00008-019	101010 OLIVAR-PICUAL	S	429	13,40	0,11	0,11	0,11	0,11	0,11		0,11	0,11
170000006933099	04-072-006-00021-015	101010 OLIVAR-PICUAL	S	429	4,10	0,08	0,08	0,08	0,08	0,08		0,08	0,08
170000006933100	04-072-006-00023-003	101010 OLIVAR-PICUAL	S	429	3,40	0,19	0,19	0,19	0,19	0,19		0,19	0,19
170000006933103	04-072-007-00106-019	101010 OLIVAR-PICUAL	S	429	5,00	0,09	0,09	0,09	0,09	0,09		0,09	0,09
170000006933104	04-072-006-00127-001	104024 ALMENDROS-MARCONA	S	432	7,80	1,42	1,42	1,42	1,42	1,42		1,42	1,42
170000006933105	04-072-006-00024-003	104024 ALMENDROS-MARCONA	S	432	6,00	0,05	0,05	0,05	0,05	0,05		0,05	0,05
170000006933106	04-072-006-00024-004	104024 ALMENDROS-MARCONA	S	432	8,40	0,14	0,14	0,14	0,14	0,14		0,14	0,14
170000006933108	04-072-007-00106-002	104024 ALMENDROS-MARCONA	S	432	12,20	1,65	1,65	1,65	1,65	1,65		1,65	1,65
170000006933110	04-072-007-00106-016	104024 ALMENDROS-MARCONA	S	432	14,10	0,95	0,95	0,95	0,95	0,95		0,95	0,95
170000006933111	04-072-006-00021-004	104024 ALMENDROS-MARCONA	S	432	8,70	0,71	0,71	0,71	0,71	0,71		0,71	0,71
170000006933112	04-072-006-00008-016	104024 ALMENDROS-MARCONA	S	432	7,30	0,14	0,14	0,14	0,14	0,14		0,14	0,14
170000006933113	04-072-006-00024-002	104024 ALMENDROS-MARCONA	S	432	7,10	0,03	0,03	0,03	0,03	0,03		0,03	0,03
170000006933114	04-072-006-00008-007	104024 ALMENDROS-MARCONA	S	432	13,10	0,17	0,17	0,17	0,17	0,17		0,17	0,17
170000006933115	04-072-007-00106-001	104024 ALMENDROS-MARCONA	S	432	7,10	1,50	1,50	1,50	1,50	1,50		1,50	1,50
170000006933116	04-072-007-00128-002	104024 ALMENDROS-MARCONA	S	432	3,50	0,26	0,26	0,26	0,26	0,26		0,26	0,26
170000006933117	04-072-007-00106-021	104024 ALMENDROS-MARCONA	S	432	6,40	0,12	0,12	0,12	0,12	0,12		0,12	0,12
170000006933118	04-072-006-00141-004	104024 ALMENDROS-MARCONA	S	432	10,90	0,20	0,20	0,20	0,20	0,20		0,20	0,20
170000006933119	04-006-035-00110-001	104024 ALMENDROS-MARCONA	S	432	6,10	0,10	0,10	0,10	0,10	0,10		0,10	0,10
170000006933120	04-006-035-00110-003	104024 ALMENDROS-MARCONA	S	432	4,10	0,13	0,13	0,13	0,13	0,13		0,13	0,13
170000006933121	04-072-006-00008-012	104024 ALMENDROS-MARCONA	S	432	7,30	5,80	5,80	5,80	5,80	5,80		5,80	5,80

(1) Superficie declarada admisible ajustada con la superficie comprometida.  
(2) Factor de penalización valorando el alcance para el tipo de compromiso.

Puede verificar la integridad de una copia de este documento mediante la lectura del código QR adjunto o mediante el acceso a la dirección <https://ws050.juntadeandalucia.es/verificarFirma> indicando el código de VERIFICACIÓN

FIRMADO POR	JUAN JOSE SOLER GARCIA	FECHA	03/07/2024	
	ROCIO GUIJARRO MILLAN			
VERIFICACIÓN	Pk2jmGCJWUB3686MPKY7GEXJCD3GC4	PÁGINA	270/2334	



**APELLIDOS Y NOMBRE / RAZÓN SOCIAL**

CAPARROS GALERA INES

**NIF**  
\*\*\*\*0885\*

**EXPEDIENTE**  
1105300

**ANUALIDAD DE PAGO**

1ª

**IMPORTE POR ANUALIDAD**

	2023	2024	2025	2026	2027
IMPORTE MÁXIMO SUBVENCIONABLE	2.324,58 €	2.324,58 €	2.324,58 €	2.324,58 €	2.324,58 €
IMPORTE MEDIO DE TRANSFERENCIA (€/ha)	216,24 €	216,24 €	216,24 €	216,24 €	216,24 €

**RESUMEN DE UNIDADES**

Cód	GRUPO DE PAGO	Sup. Dec. Admisible (ha)	Sup. Comprometida (ha)	Sup. ajustada compromiso (1) (ha)	% sobredec.	Sup. Propuesta (ha)	Importe Declarado	Importe Topado	Importe Propuesto	Importe tras sobredec.
432	FRUTALES SECANO	10,75		10,75	0,00	10,75	2.324,58	2.324,58	2.324,58	2.324,58
<b>TOTAL</b>		10,75	10,75	10,75		10,75	2.324,58	2.324,58	2.324,58	2.324,58

**APLICACIÓN DE REDUCCIONES Y PENALIZACIONES**

GRUPO DE PAGO	Importe Calculado	Importe prerreduc.	Criterios de subvencionabilidad y compromisos	Presentación tardía	Omisión declaración	Condicionalidad	IMPORTE (Euros) PROPUESTO
FRUTALES SECANO	2.324,58	2.324,58	0,00	0,00	0,00	0,00	2.324,58
<b>TOTAL</b>	2.324,58	2.324,58					2.324,58

**RESUMEN DE PAGOS**

	IMPORTE ( Euros )			
	PROPUESTO	FEADER (Eje 2)	MAPA	CAPADR
PROPUESTO	2.324,58	1.975,89	228,04	120,65

**RECINTOS PROPUESTOS**

REF.	REFERENCIA SIGPAC	CULTIVO DESCRIPCIÓN CULTIVO	S/R	G.PAGO	PEND. MEDIA (%)	SUP. DEC. ADMISIBLE (ha)	SUP. COMPROM. (ha)	SUP. AJUSTADA COMPROM. (1) (ha)	SUP. CONV. SIGPAC (ha)	SUP. CERTIE (ha)	SUP. CAMPO (ha)	SUP. CAMPO DETER. CULT. DECLARADO (ha)	SUP. DEC. REDUCIDA (ha)	SUP. PROPUESTA (ha)
1700000002679783	04-099-017-00256-001	104020 ALMENDROS-GUARA	S	432	36,90	2,66	2,66	2,66		2,66			2,66	2,66
1700000002679784	04-099-017-00255-001	104020 ALMENDROS-GUARA	S	432	24,40	0,53	0,53	0,53		0,53			0,53	0,53
1700000002679785	04-099-017-00126-025	104024 ALMENDROS-MARCONA	S	432	36,40	1,60	1,60	1,60		1,60			1,60	1,60
1700000002679786	04-099-017-00126-021	104024 ALMENDROS-MARCONA	S	432	28,20	0,40	0,40	0,40		0,40			0,40	0,40
1700000002679787	04-099-017-00126-018	104024 ALMENDROS-MARCONA	S	432	34,80	0,11	0,11	0,11		0,11			0,11	0,11
1700000002679788	04-099-017-00126-017	104024 ALMENDROS-MARCONA	S	432	36,00	0,12	0,12	0,12		0,12			0,12	0,12
1700000002679789	04-099-017-00126-016	104024 ALMENDROS-MARCONA	S	432	9,00	0,02	0,02	0,02		0,02			0,02	0,02
1700000002679790	04-099-017-00126-012	104024 ALMENDROS-MARCONA	S	432	39,70	3,40	3,40	3,40		3,40			3,40	3,40
1700000002679791	04-099-017-00126-011	104024 ALMENDROS-MARCONA	S	432	35,70	1,39	1,39	1,39		1,39			1,39	1,39
1700000002679792	04-099-017-00126-010	104024 ALMENDROS-MARCONA	S	432	34,90	0,34	0,34	0,34		0,34			0,34	0,34
1700000002679793	04-099-017-00126-009	104024 ALMENDROS-MARCONA	S	432	14,60	0,18	0,18	0,18		0,18			0,18	0,18

(1) Superficie declarada admisible ajustada con la superficie comprometida.  
(2) Factor de penalización valorando el alcance para el tipo de compromiso.

Puede verificar la integridad de una copia de este documento mediante la lectura del código QR adjunto o mediante el acceso a la dirección <https://ws050.juntadeandalucia.es/verificarFirma> indicando el código de VERIFICACIÓN

FIRMADO POR	JUAN JOSE SOLER GARCIA	FECHA	03/07/2024	
	ROCIO GUIJARRO MILLAN			
VERIFICACIÓN	Pk2jmGCJWUB3686MPKY7GEXJCD3GC4	PÁGINA	271/2334	



**APELLIDOS Y NOMBRE / RAZÓN SOCIAL**

CAPARROS JIMENEZ JOSE

**NIF**  
\*\*\*\*6514\*

**EXPEDIENTE**  
1213172

**ANUALIDAD DE PAGO**

1ª

**IMPORTE POR ANUALIDAD**

	2023	2024	2025	2026	2027
IMPORTE MÁXIMO SUBVENCIONABLE	2.207,81 €	2.207,81 €	2.207,81 €	2.207,81 €	2.207,81 €
IMPORTE MEDIO DE TRANSFERENCIA (€/ha)	216,24 €	216,24 €	216,24 €	216,24 €	216,24 €

**RESUMEN DE UNIDADES**

Cód	GRUPO DE PAGO	Sup. Dec. Admisible (ha)	Sup. Comprometida (ha)	Sup. ajustada compromiso (1) (ha)	% sobredec.	Sup. Propuesta (ha)	Importe Declarado	Importe Topado	Importe Propuesto	Importe tras sobredec.
432	FRUTALES SECANO	10,21		10,21	0,00	10,21	2.207,81	2.207,81	2.207,81	2.207,81
<b>TOTAL</b>		10,21	10,21	10,21		10,21	2.207,81	2.207,81	2.207,81	2.207,81

**APLICACIÓN DE REDUCCIONES Y PENALIZACIONES**

GRUPO DE PAGO	Importe Calculado	Importe prerreduc.	Criterios de subvencionabilidad y compromisos	Presentación tardía	Omisión declaración	Condicionalidad	IMPORTE (Euros) PROPUESTO
FRUTALES SECANO	2.207,81	2.207,81	0,00	0,00	1,00	0,00	2.185,73
<b>TOTAL</b>	2.207,81	2.207,81					2.185,73

**RESUMEN DE PAGOS**

	IMPORTE (Euros)			
	PROPUESTO	FEADER (Eje 2)	MAPA	CAPADR
PROPUESTO	2.185,73	1.857,87	214,42	113,44

**RECINTOS PROPUESTOS**

REF.	REFERENCIA SIGPAC	CULTIVO	DESCRIPCIÓN CULTIVO	S/R	G.PAGO	PEND. MEDIA (%)	SUP. DEC. ADMISIBLE (ha)	SUP. COMPROM. (ha)	SUP. AJUSTADA COMPROM. (1) (ha)	SUP. CONV. SIGPAC (ha)	SUP. CERTIE (ha)	SUP. CAMPO (ha)	SUP. CAMPO DETER. CULT. DECLARADO (ha)	SUP. DEC. REDUCIDA (ha)	SUP. PROPUESTA (ha)
170000003611623	04-006-001-00105-002	104007	ALMENDROS-COMUNA	S	432	38,20	0,27	0,27	0,27		0,27			0,27	0,27
170000003611626	04-006-004-00131-004	104007	ALMENDROS-COMUNA	S	432	44,80	0,01	0,01	0,01		0,01			0,01	0,01
170000003611627	04-006-004-00131-003	104007	ALMENDROS-COMUNA	S	432	35,70	0,60	0,60	0,60		0,60			0,60	0,60
170000003611628	04-099-029-00270-004	104020	ALMENDROS-GUARA	S	432	22,80	0,62	0,62	0,62		0,62			0,62	0,62
170000003611629	04-006-004-00279-003	104007	ALMENDROS-COMUNA	S	432	27,80	0,28	0,28	0,28		0,28			0,28	0,28
170000003611630	04-006-004-00279-002	104007	ALMENDROS-COMUNA	S	432	22,00	0,85	0,85	0,85		0,85			0,85	0,85
170000003611631	04-006-004-00279-001	104007	ALMENDROS-COMUNA	S	432	22,30	1,45	1,45	1,45		1,45			1,45	1,45
170000003611632	04-099-029-00280-015	104020	ALMENDROS-GUARA	S	432	13,80	1,18	1,18	1,18		1,18			1,18	1,18
170000003611633	04-099-029-00270-005	104020	ALMENDROS-GUARA	S	432	21,00	0,41	0,41	0,41		0,41			0,41	0,41
170000003611634	04-099-029-00280-008	104020	ALMENDROS-GUARA	S	432	20,10	3,61	3,61	3,61		3,61			3,61	3,61
170000003611635	04-006-001-00225-003	104007	ALMENDROS-COMUNA	S	432	26,30	0,93	0,93	0,93		0,93			0,93	0,93

**INCIDENCIAS**

**INCIDENCIA DESCRIPCIÓN**

256 Solicitud con recintos no declarados en campaña actual con una reducción por omisión de superficie superior al 3%  
CÓDIGO PARA EL PORCENTAJE DE REDUCCIÓN POR OMISIÓN QUE CORRESPONDE A LA SOLICITUD:1

(1) Superficie declarada admisible ajustada con la superficie comprometida.  
(2) Factor de penalización valorando el alcance para el tipo de compromiso.

Puede verificar la integridad de una copia de este documento mediante la lectura del código QR adjunto o mediante el acceso a la dirección <a href="https://ws050.juntadeandalucia.es/verificarFirma">https://ws050.juntadeandalucia.es/verificarFirma</a> indicando el código de VERIFICACIÓN				
FIRMADO POR	JUAN JOSE SOLER GARCIA	FECHA	03/07/2024	
	ROCIO GUIJARRO MILLAN			
VERIFICACIÓN	Pk2jmGCJWUB3686MPKY7GEXJCD3GC4	PÁGINA	272/2334	



**APELLIDOS Y NOMBRE / RAZÓN SOCIAL**

CAPARROS JIMENEZ MARIA PAZ

**NIF**  
\*\*\*\*2238\*

**EXPEDIENTE**  
1023995

**ANUALIDAD DE PAGO**  
1ª

**IMPORTE POR ANUALIDAD**

	2023	2024	2025	2026	2027
IMPORTE MÁXIMO SUBVENCIONABLE	8.649,60 €	8.649,60 €	8.649,60 €	8.649,60 €	8.649,60 €
IMPORTE MEDIO DE TRANSFERENCIA (€/ha)	216,24 €	216,24 €	216,24 €	216,24 €	216,24 €

**RESUMEN DE UNIDADES**

Cód	GRUPO DE PAGO	Sup. Dec. Admisible (ha)	Sup. Comprometida (ha)	Sup. ajustada compromiso (I) (ha)	% sobredec.	Sup. Propuesta (ha)	Importe Declarado	Importe Topado	Importe Propuesto	Importe tras sobredec.
432	FRUTALES SECANO	40,91		40,00	0,00	40,00	8.649,60	8.649,60	8.649,60	8.649,60
<b>TOTAL</b>		40,91	40,00	40,00		40,00	8.649,60	8.649,60	8.649,60	8.649,60

**APLICACIÓN DE REDUCCIONES Y PENALIZACIONES**

GRUPO DE PAGO	Importe Calculado	Importe prerreduc.	Criterios de subvencionabilidad y compromisos	Presentación tardía	Omisión declaración	Condicionalidad	IMPORTE (Euros) PROPUESTO
FRUTALES SECANO	8.649,60	8.649,60	0,00	0,00	0,00	0,00	8.649,60
<b>TOTAL</b>	8.649,60	8.649,60					8.649,60

**RESUMEN DE PAGOS**

	PROPUESTO	FEADER (Eje 2)	MAPA	CAPADR
PROPUESTO	8.649,60	7.352,16	848,53	448,91

**RECINTOS PROPUESTOS**

REF.	REFERENCIA SIGPAC	CULTIVO DESCRIPCIÓN CULTIVO	S/R	G.PAGO	PEND. MEDIA (%)	SUP. DEC. ADMISIBLE (ha)	SUP. COMPROM. (ha)	SUP. AJUSTADA COMPROM. (I) (ha)	SUP. CONV. SIGPAC (ha)	SUP. CERTIE. (ha)	SUP. CAMPO (ha)	SUP. CAMPO DETER. CULT. DECLARADO (ha)	SUP. DEC. REDUCIDA (ha)	SUP. PROPUESTA (ha)
-1606212	04-006-004-00484-013	104007	S	432	29,50	0,61	0,60	0,60		0,60			0,60	0,60
-1606194	04-006-004-00484-013	104007	S	432	29,50	0,38	0,37	0,37		0,37			0,37	0,37
1700000006692545	04-006-010-00012-001	104007	S	432	23,00	9,38	9,38	9,38		9,38			9,38	9,38
1700000006692546	04-006-010-00014-004	104007	S	432	24,40	2,53	2,53	2,53		2,53			2,53	2,53
1700000006692547	04-006-010-00014-011	104007	S	432	19,50	1,89	1,89	1,89		1,89			1,89	1,89
1700000006692548	04-006-005-00254-011	104007	S	432	2,60	0,07	0,07	0,07		0,07			0,07	0,07
1700000006692549	04-006-005-00254-009	104007	S	432	12,20	0,08	0,08	0,08		0,08			0,08	0,08
1700000006692550	04-006-005-00254-010	104007	S	432	4,00	0,04	0,04	0,04		0,04			0,04	0,04
1700000006692551	04-006-004-00484-013	104007	S	432	29,50	7,84	7,78	7,78		7,84			7,78	7,78
1700000006692552	04-006-005-00254-008	104007	S	432	6,60	0,14	0,14	0,14		0,14			0,14	0,14
1700000006692553	04-006-004-00468-013	104007	S	432	34,10	0,02	0,02	0,02		0,02			0,02	0,02
1700000006692554	04-006-004-00468-021	104007	S	432	38,20	0,13	0,13	0,13		0,13			0,13	0,13
1700000006692555	04-006-004-00468-002	104007	S	432	29,90	2,83	2,83	2,83		2,83			2,83	2,83
1700000006692556	04-006-004-00468-008	104007	S	432	25,00	0,24	0,24	0,24		0,24			0,24	0,24
1700000006692557	04-006-010-00013-002	104007	S	432	24,60	6,59	6,59	6,59		6,59			6,59	6,59
1700000006692558	04-006-010-00015-001	104020	S	432	29,90	8,00	8,00	8,00		8,00			8,00	8,00
1700000006692559	04-006-010-00015-007	104007	S	432	22,20	0,07	0,07	0,07		0,07			0,07	0,07
1700000006692560	04-006-010-00015-005	104007	S	432	37,80	0,07	0,07	0,07		0,07			0,07	0,07

(1) Superficie declarada admisible ajustada con la superficie comprometida.  
(2) Factor de penalización valorando el alcance para el tipo de compromiso.

Puede verificar la integridad de una copia de este documento mediante la lectura del código QR adjunto o mediante el acceso a la dirección <https://ws050.juntadeandalucia.es/verificarFirma> indicando el código de VERIFICACIÓN

FIRMADO POR	JUAN JOSE SOLER GARCIA	FECHA	03/07/2024	
	ROCIO GUIJARRO MILLAN			
VERIFICACIÓN	Pk2jmGCJWUB3686MPKY7GEXJCD3GC4	PÁGINA	273/2334	



**INCIDENCIAS**

**INCIDENCIA DESCRIPCIÓN**

- 219 Superficie declarada sobre un mismo recinto, en un mismo expediente, mayor que la superficie total del recinto SIGPAC.  
Ref:-1606194 Recinto:04-006-004-00484-00013 Cultivo:104007 ALMENDROS-COMUNA Secano Suma de superficies declaradas para este recinto por el solicitante (Áreas):883 Superficie SIGPAC total para el recinto (Áreas):882 Exceso de superficie declarada (Hectáreas): 0,01  
Ref:-1606212 Recinto:04-006-004-00484-00013 Cultivo:104007 ALMENDROS-COMUNA Secano Suma de superficies declaradas para este recinto por el solicitante (Áreas):883 Superficie SIGPAC total para el recinto (Áreas):882 Exceso de superficie declarada (Hectáreas): 0,01  
Ref:1700000006692551 Recinto:04-006-004-00484-00013 Cultivo:104007 ALMENDROS-COMUNA Secano Suma de superficies declaradas para este recinto por el solicitante (Áreas):883 Superficie SIGPAC total para el recinto (Áreas):882 Exceso de superficie declarada (Hectáreas):0,01
- 4272 Verifica que las líneas de declaración de las Solicitudes Únicas no tienen solapes con la capa de Retroactividad Gráfica (ambas de la misma campaña) a nivel de expediente/línea de declaración gráfica de la solicitud.  
Ref:1700000006692551 Recinto:04-006-004-00484-00013 Cultivo: - Agregado de la referencia del recinto.:0 Zona de la referencia del recinto.:0 Superficie solapada.:0,05 Id. Incid.:95938360

(1) Superficie declarada admisible ajustada con la superficie comprometida.  
(2) Factor de penalización valorando el alcance para el tipo de compromiso.

Puede verificar la integridad de una copia de este documento mediante la lectura del código QR adjunto o mediante el acceso a la dirección <https://ws050.juntadeandalucia.es/verificarFirma> indicando el código de VERIFICACIÓN

FIRMADO POR	JUAN JOSE SOLER GARCIA	FECHA	03/07/2024	
	ROCIO GUIJARRO MILLAN			
VERIFICACIÓN	Pk2jmGCJWUB3686MPKY7GEXJCD3GC4	PÁGINA	274/2334	



**APELLIDOS Y NOMBRE / RAZÓN SOCIAL**

CAPARROS MARTINEZ MARIA FRANCISCA

**NIF**

\*\*\*\*3637\*

**EXPEDIENTE**

1076925

**ANUALIDAD DE PAGO**

1ª

**IMPORTE POR ANUALIDAD**

	2023	2024	2025	2026	2027
IMPORTE MÁXIMO SUBVENCIONABLE	1.619,64 €	1.619,64 €	1.619,64 €	1.619,64 €	1.619,64 €
IMPORTE MEDIO DE TRANSFERENCIA (€/ha)	216,24 €	216,24 €	216,24 €	216,24 €	216,24 €

**RESUMEN DE UNIDADES**

Cód	GRUPO DE PAGO	Sup. Dec. Admisible (ha)	Sup. Comprometida (ha)	Sup. ajustada compromiso (1) (ha)	% sobredec.	Sup. Propuesta (ha)	Importe Declarado	Importe Topado	Importe Propuesto	Importe tras sobredec.
432	FRUTALES SECANO	7,49		7,49	0,00	7,49	1.619,64	1.619,64	1.619,64	1.619,64
<b>TOTAL</b>		7,49	7,49	7,49		7,49	1.619,64	1.619,64	1.619,64	1.619,64

**APLICACIÓN DE REDUCCIONES Y PENALIZACIONES**

GRUPO DE PAGO	Importe Calculado	Importe prereduc.	Criterios de subvencionabilidad y compromisos	Presentación tardía	Omisión declaración	Condicionalidad	IMPORTE (Euros) PROPUESTO
FRUTALES SECANO	1.619,64	1.619,64	0,00	0,00	0,00	0,00	1.619,64
<b>TOTAL</b>	1.619,64	1.619,64					1.619,64

**RESUMEN DE PAGOS**

	IMPORTE ( Euros )		
	PROPUESTO	FEADER (Eje 2)	MAPA
PROPUESTO	1.619,64	1.376,69	158,89
			CAPADR 84,06

**RECINTOS PROPUESTOS**

REF.	REFERENCIA SIGPAC	CULTIVO	DESCRIPCIÓN CULTIVO	S/R	G.PAGO	PEND. MEDIA (%)	SUP. DEC. ADMISIBLE (ha)	SUP. COMPROM. (ha)	SUP. AJUSTADA COMPROM. (1) (ha)	SUP. CONV. SIGPAC (ha)	SUP. CERTIE (ha)	SUP. CAMPO (ha)	SUP. CAMPO DETER. CULT. DECLARADO (ha)	SUP. DEC. REDUCIDA (ha)	SUP. PROPUESTA (ha)
1700000004531684	04-099-050-00087-002	104024	ALMENDROS-MARCONA	S	432	26,40	2,79	2,79	2,79		2,79			2,79	2,79
1700000004531685	04-099-050-00087-007	104024	ALMENDROS-MARCONA	S	432	18,30	3,61	3,61	3,61		3,61			3,61	3,61
1700000004531686	04-099-050-00087-009	104020	ALMENDROS-GUARA	S	432	23,60	1,09	1,09	1,09		1,09			1,09	1,09

(1) Superficie declarada admisible ajustada con la superficie comprometida.

(2) Factor de penalización valorando el alcance para el tipo de compromiso.

Puede verificar la integridad de una copia de este documento mediante la lectura del código QR adjunto o mediante el acceso a la dirección <https://ws050.juntadeandalucia.es/verificarFirma> indicando el código de VERIFICACIÓN

FIRMADO POR	JUAN JOSE SOLER GARCIA	FECHA	03/07/2024	
	ROCIO GUIJARRO MILLAN			
VERIFICACIÓN	Pk2jmGCJWUB3686MPKY7GEXJCD3GC4	PÁGINA	275/2334	

**APELLIDOS Y NOMBRE / RAZÓN SOCIAL**

CAPARROS MIRON PEDRO JESUS

**NIF**

\*\*\*\*2960\*

**EXPEDIENTE**

1023350

**ANUALIDAD DE PAGO**

1ª

**IMPORTE POR ANUALIDAD**

	2023	2024	2025	2026	2027
IMPORTE MÁXIMO SUBVENCIONABLE	656,91 €	656,91 €	656,91 €	656,91 €	656,91 €
IMPORTE MEDIO DE TRANSFERENCIA (€/ha)	227,30 €	227,30 €	227,30 €	227,30 €	227,30 €

**RESUMEN DE UNIDADES**

Cód	GRUPO DE PAGO	Sup. Dec. Admisible (ha)	Sup. Comprometida (ha)	Sup. ajustada compromiso (I) (ha)	% sobredec.	Sup. Propuesta (ha)	Importe Declarado	Importe Topado	Importe Propuesto	Importe tras sobredec.
429	OLIVAR	1,25		1,01	0,00	1,01	250,38	250,38	250,38	250,38
432	FRUTALES SECANO	1,88		1,88	0,00	1,88	406,53	406,53	406,53	406,53
<b>TOTAL</b>		<b>3,13</b>	<b>2,89</b>	<b>2,89</b>		<b>2,89</b>	<b>656,91</b>	<b>656,91</b>	<b>656,91</b>	<b>656,91</b>

**APLICACIÓN DE REDUCCIONES Y PENALIZACIONES**

GRUPO DE PAGO	Importe Calculado	Importe prereduc.	Criterios de subvencionabilidad y compromisos			Omisión declaración	Condicionalidad	PROPUESTO	Importe (Euros)
			Presentación tardía						
FRUTALES SECANO	406,53	406,53	0,00	0,00	0,00	0,00	0,00	406,53	
OLIVAR	250,38	250,38	0,00	0,00	0,00	0,00	0,00	250,38	
<b>TOTAL</b>	<b>656,91</b>	<b>656,91</b>						<b>656,91</b>	

**RESUMEN DE PAGOS**

PROPUESTO	IMPORTE ( Euros )			
	PROPUESTO	FEADER (Eje 2)	MAPA	CAPADR
PROPUESTO	656,91	558,37	64,44	34,10

**RECINTOS PROPUESTOS**

REF.	REFERENCIA SIGPAC	CULTIVO DESCRIPCIÓN CULTIVO	S/R G.PAGO	PEND. MEDIA (%)	SUP. DEC. ADMISIBLE (ha)	SUP. COMPROM. (ha)	SUP. AJUSTADA COMPR.(I) (ha)	SUP. CONV. SIGPAC (ha)	SUP. CERTIF. (ha)	SUP. CAMPO (ha)	SUP. CAMPO DETER. CULT. DECLARADO (ha)	SUP. DEC. REDUCIDA (ha)	SUP. PROPUESTA (ha)
-1243937	04-070-038-00014-002	101010 OLIVAR-PICUAL	R 429	6,10	0,02	0,02	0,02	0,02	0,02	0,02		0,02	0,02
-1243936	04-070-038-00014-002	101010 OLIVAR-PICUAL	R 429	6,10	0,05	0,05	0,05	0,05	0,05	0,05		0,05	0,05
-769402	04-070-038-00091-001	101010 OLIVAR-PICUAL	R 429	22,20	0,04	0,04	0,04	0,04	0,04	0,04		0,04	0,04
-769400	04-070-038-00044-003	101010 OLIVAR-PICUAL	R 429	20,80	0,03	0,03	0,03	0,03	0,03	0,03		0,03	0,03
1700000006199728	04-070-011-00004-001	101010 OLIVAR-PICUAL	S 429	14,10	0,66	0,42	0,42	0,42	0,42	0,42		0,42	0,42
1700000006199733	04-070-038-00014-002	101010 OLIVAR-PICUAL	R 429	6,10	0,06	0,06	0,06	0,06	0,06	0,06		0,06	0,06
1700000006199735	04-070-038-00031-001	101010 OLIVAR-PICUAL	R 429	16,50	0,02	0,02	0,02	0,02	0,02	0,02		0,02	0,02
1700000006199738	04-070-031-00069-001	101194 OLIVAR-LECHIN DE GRANADA	S 429	26,70	0,05	0,05	0,05	0,05	0,05	0,05		0,05	0,05
1700000006199739	04-070-031-00069-003	101194 OLIVAR-LECHIN DE GRANADA	S 429	32,40	0,03	0,03	0,03	0,03	0,03	0,03		0,03	0,03
1700000006199740	04-070-031-00069-002	101194 OLIVAR-LECHIN DE GRANADA	S 429	16,10	0,19	0,19	0,19	0,19	0,19	0,19		0,19	0,19
1700000006199741	04-070-039-00115-001	101010 OLIVAR-PICUAL	S 429	12,90	0,10	0,10	0,10	0,10	0,10	0,10		0,10	0,10
-1019010	04-070-031-00069-004	104007 ALMENDROS-COMUNA	S 432	18,90	0,07	0,07	0,07	0,07	0,07	0,07		0,07	0,07
5248177	04-070-031-00069-005	104007 ALMENDROS-COMUNA	S 432	27,20	0,52	0,52	0,52	0,52	0,52	0,52		0,52	0,52
5248299	04-070-024-00090-001	104008 ALMENDROS-CONSTANTI	S 432	11,10	0,38	0,38	0,38	0,38	0,38	0,38		0,38	0,38
5248301	04-070-024-09018-002	104008 ALMENDROS-CONSTANTI	S 432	7,40	0,17	0,17	0,17	0,17	0,17	0,17		0,17	0,17
5248347	04-070-024-09018-002	104008 ALMENDROS-CONSTANTI	S 432	7,40	0,15	0,15	0,15	0,15	0,15	0,15		0,15	0,15
5248359	04-070-024-80015-001	104008 ALMENDROS-CONSTANTI	S 432	7,20	0,32	0,32	0,32	0,32	0,32	0,32		0,32	0,32
5248360	04-070-024-80016-001	104008 ALMENDROS-CONSTANTI	S 432	7,60	0,27	0,27	0,27	0,27	0,27	0,27		0,27	0,27

(1) Superficie declarada admisible ajustada con la superficie comprometida.  
(2) Factor de penalización valorando el alcance para el tipo de compromiso.Puede verificar la integridad de una copia de este documento mediante la lectura del código QR adjunto o mediante el acceso a la dirección <https://ws050.juntadeandalucia.es/verificarFirma> indicando el código de VERIFICACIÓN

FIRMADO POR	JUAN JOSE SOLER GARCIA	FECHA	03/07/2024	
	ROCIO GUIJARRO MILLAN			
VERIFICACIÓN	Pk2jmGCJWUB3686MPKY7GEXJCD3GC4	PÁGINA	276/2334	





**APELLIDOS Y NOMBRE / RAZÓN SOCIAL**

CAPEL CARAVACA JOSE FRANCISCO

**NIF**  
\*\*\*\*4044\*

**EXPEDIENTE**  
1124817

**ANUALIDAD DE PAGO**  
1ª

**IMPORTE POR ANUALIDAD**

	2023	2024	2025	2026	2027
IMPORTE MÁXIMO SUBVENCIONABLE	561,66 €	561,66 €	561,66 €	561,66 €	561,66 €
IMPORTE MEDIO DE TRANSFERENCIA (€/ha)	253,00 €	253,00 €	253,00 €	253,00 €	253,00 €

**RESUMEN DE UNIDADES**

Cód	GRUPO DE PAGO	Sup. Dec. Admisible (ha)	Sup. Comprometida (ha)	Sup. ajustada compromiso (I) (ha)	% sobredec.	Sup. Propuesta (ha)	Importe Declarado	Importe Topado	Importe Propuesto	Importe tras sobredec.
430	HORTÍCOLAS	2,25		2,22	0,00	2,22	561,66	561,66	561,66	561,66
<b>TOTAL</b>		2,25	2,22	2,22		2,22	561,66	561,66	561,66	561,66

**APLICACIÓN DE REDUCCIONES Y PENALIZACIONES**

GRUPO DE PAGO	Importe Calculado	Importe prereduc.	Criterios de subvencionabilidad y compromisos	Presentación tardía	Omisión declaración	Condicionalidad	IMPORTE (Euros) PROPUESTO
HORTÍCOLAS	561,66	561,66	0,00	0,00	0,00	0,00	561,66
<b>TOTAL</b>	561,66	561,66					561,66

**RESUMEN DE PAGOS**

	IMPORTE ( Euros )		
	PROPUESTO	FEADER (Eje 2)	MAPA
PROPUESTO	561,66	477,41	55,10
			CAPADR 29,15

**RECINTOS PROPUESTOS**

REF.	REFERENCIA SIGPAC	CULTIVO	DESCRIPCIÓN CULTIVO	S/R	G.PAGO	PEND. MEDIA (%)	SUP. DEC. ADMISIBLE (ha)	SUP. COMPROM. (ha)	SUP. AJUSTADA COMPR.(I) (ha)	SUP. CONV. SIGPAC (ha)	SUP. CERTIE. (ha)	SUP. CAMPO (ha)	SUP. CAMPO DETER. CULT. DECLARADO (ha)	SUP. DEC. REDUCIDA (ha)	SUP. PROPUESTA (ha)
-1083803	04-066-207-00122-007	156000	SANDÍA-SIN VARIEDAD	R	430	5,50	0,64	0,63	0,63		0,63			0,63	0,63
1700000005906884	04-066-207-00122-004	156000	SANDÍA-SIN VARIEDAD	R	430	3,40	0,78	0,77	0,77		0,77			0,77	0,77
1700000005906885	04-066-207-00123-002	156000	SANDÍA-SIN VARIEDAD	R	430	2,10	0,83	0,82	0,82		0,82			0,82	0,82

(1) Superficie declarada admisible ajustada con la superficie comprometida.  
(2) Factor de penalización valorando el alcance para el tipo de compromiso.

Puede verificar la integridad de una copia de este documento mediante la lectura del código QR adjunto o mediante el acceso a la dirección <https://ws050.juntadeandalucia.es/verificarFirma> indicando el código de VERIFICACIÓN

FIRMADO POR	JUAN JOSE SOLER GARCIA	FECHA	03/07/2024	
	ROCIO GUIJARRO MILLAN			
VERIFICACIÓN	Pk2jmGCJWUB3686MPKY7GEXJCD3GC4	PÁGINA	277/2334	



**APELLIDOS Y NOMBRE / RAZÓN SOCIAL**

CAPEL PEREZ JOSE FRANCISCO

**NIF**  
\*\*\*\*6065\*

**EXPEDIENTE**  
1261015

**ANUALIDAD DE PAGO**  
1ª

**IMPORTE POR ANUALIDAD**

	2023	2024	2025	2026	2027
IMPORTE MÁXIMO SUBVENCIONABLE	506,00 €	506,00 €	506,00 €	506,00 €	506,00 €
IMPORTE MEDIO DE TRANSFERENCIA (€/ha)	253,00 €	253,00 €	253,00 €	253,00 €	253,00 €

**RESUMEN DE UNIDADES**

Cód	GRUPO DE PAGO	Sup. Dec. Admisible (ha)	Sup. Comprometida (ha)	Sup. ajustada compromiso (1) (ha)	% sobredec.	Sup. Propuesta (ha)	Importe Declarado	Importe Topado	Importe Propuesto	Importe tras sobredec.
430	HORTÍCOLAS	2,00		2,00	0,00	2,00	506,00	506,00	506,00	506,00
<b>TOTAL</b>		2,00	2,00	2,00		2,00	506,00	506,00	506,00	506,00

**APLICACIÓN DE REDUCCIONES Y PENALIZACIONES**

GRUPO DE PAGO	Importe Calculado	Importe prereduc.	Criterios de subvencionabilidad y compromisos	Presentación tardía	Omisión declaración	Condicionality	IMPORTE (Euros) PROPUESTO
HORTÍCOLAS	506,00	506,00	0,00	0,00	0,00	0,00	506,00
<b>TOTAL</b>	506,00	506,00					506,00

**RESUMEN DE PAGOS**

	IMPORTE ( Euros )		
	PROPUESTO	FEADER (Eje 2)	MAPA
PROPUESTO	506,00	430,10	49,64
			CAPADR 26,26

**RECINTOS PROPUESTOS**

REF.	REFERENCIA SIGPAC	CULTIVO	DESCRIPCIÓN CULTIVO	S/R	G.PAGO	PEND. MEDIA (%)	SUP. DEC. ADMISIBLE (ha)	SUP. COMPROM. (ha)	SUP. AJUSTADA COMPROM. (1) (ha)	SUP. CONV. SIGPAC (ha)	SUP. CERTIE. (ha)	SUP. CAMPO (ha)	SUP. CAMPO DETER. CULT. DECLARADO (ha)	SUP. DEC. REDUCIDA (ha)	SUP. PROPUESTA (ha)
5276130	04-066-189-00054-001	197000	TOMATE-SIN VARIEDAD	R	430	3,80	2,00	2,00	2,00		2,00			2,00	2,00

(1) Superficie declarada admisible ajustada con la superficie comprometida.  
(2) Factor de penalización valorando el alcance para el tipo de compromiso.

Puede verificar la integridad de una copia de este documento mediante la lectura del código QR adjunto o mediante el acceso a la dirección <https://ws050.juntadeandalucia.es/verificarFirma> indicando el código de VERIFICACIÓN

FIRMADO POR	JUAN JOSE SOLER GARCIA	FECHA	03/07/2024	
	ROCIO GUIJARRO MILLAN			
VERIFICACIÓN	Pk2jmGCJWUB3686MPKY7GEXJCD3GC4	PÁGINA	278/2334	



**APELLIDOS Y NOMBRE / RAZÓN SOCIAL**  
**NIF**  
**EXPEDIENTE**  
**ANUALIDAD DE PAGO**

CAPEL SALVADOR JUAN ANTONIO \*\*\*\*2708\* 1259952 1ª

**IMPORTE POR ANUALIDAD**

	2023	2024	2025	2026	2027
IMPORTE MÁXIMO SUBVENCIONABLE	683,10 €	683,10 €	683,10 €	683,10 €	683,10 €
IMPORTE MEDIO DE TRANSFERENCIA (€/ha)	253,00 €	253,00 €	253,00 €	253,00 €	253,00 €

**RESUMEN DE UNIDADES**

Cód	GRUPO DE PAGO	Sup. Dec. Admisible (ha)	Sup. Comprometida (ha)	Sup. ajustada compromiso (1) (ha)	% sobredec.	Sup. Propuesta (ha)	Importe Declarado	Importe Topado	Importe Propuesto	Importe tras sobredec.
430	HORTÍCOLAS	2,90		2,70	0,00	2,70	683,10	683,10	683,10	683,10
<b>TOTAL</b>		2,90	2,70	2,70		2,70	683,10	683,10	683,10	683,10

**APLICACIÓN DE REDUCCIONES Y PENALIZACIONES**

GRUPO DE PAGO	Importe Calculado	Importe prereduc.	Criterios de subvencionabilidad y compromisos	Presentación tardía	Omisión declaración	Condicionalidad	IMPORTE (Euros) PROPUESTO
HORTÍCOLAS	683,10	683,10	0,00	0,00	0,00	0,00	683,10
<b>TOTAL</b>	683,10	683,10					683,10

**RESUMEN DE PAGOS**

	IMPORTE (Euros)		
	PROPUESTO	FEADER (Eje 2)	MAPA
PROPUESTO	683,10	580,64	67,01
			CAPADR 35,45

**RECINTOS PROPUESTOS**

REF.	REFERENCIA SIGPAC	CULTIVO	DESCRIPCIÓN CULTIVO	S/R	G.PAGO	PEND. MEDIA (%)	SUP. DEC. ADMISIBLE (ha)	SUP. COMPROM. (ha)	SUP. AJUSTADA COMPR.(1) (ha)	SUP. CONV. SIGPAC (ha)	SUP. CERTIE. (ha)	SUP. CAMPO (ha)	SUP. CAMPO DETER. CULT. DECLARADO (ha)	SUP. DEC. REDUCIDA (ha)	SUP. PROPUESTA (ha)
5260312	04-066-088-00051-003	197000	TOMATE-SIN VARIEDAD	R	430	2,00	1,96	1,80	1,80		1,80			1,80	1,80
5260313	04-066-088-00051-005	197000	TOMATE-SIN VARIEDAD	R	430	2,30	0,94	0,90	0,90		0,90			0,90	0,90

(1) Superficie declarada admisible ajustada con la superficie comprometida.  
 (2) Factor de penalización valorando el alcance para el tipo de compromiso.

Puede verificar la integridad de una copia de este documento mediante la lectura del código QR adjunto o mediante el acceso a la dirección <https://ws050.juntadeandalucia.es/verificarFirma> indicando el código de VERIFICACIÓN

FIRMADO POR	JUAN JOSE SOLER GARCIA	FECHA	03/07/2024	
	ROCIO GUIJARRO MILLAN			
VERIFICACIÓN	Pk2jmGCJWUB3686MPKY7GEXJCD3GC4	PÁGINA	279/2334	



**APELLIDOS Y NOMBRE / RAZÓN SOCIAL**  
CARA MANZANO FRANCISCO JESUS

**NIF**  
\*\*\*\*1843\*

**EXPEDIENTE**  
1120981

**ANUALIDAD DE PAGO**

**RESUMEN DE PAGOS**

	PROPUESTO	IMPORTE (Euros)		
		FEADER (Eje 2)	MAPA	CAPADR
PROPUESTO	0,00	0,00	0,00	0,00

**INCIDENCIAS**

**INCIDENCIA DESCRIPCIÓN**

- 7162 Se advierte que en el impreso DATOS DE RECINTOS no está consignada la operación solicitada en el impreso SOLICITA LINEAS DE AYUDA DE DESARROLLO RURAL.
- 101008 Expediente sin compromisos vigentes.  
Operación:6503.2

(1) Superficie declarada admisible ajustada con la superficie comprometida.  
(2) Factor de penalización valorando el alcance para el tipo de compromiso.

Puede verificar la integridad de una copia de este documento mediante la lectura del código QR adjunto o mediante el acceso a la dirección <a href="https://ws050.juntadeandalucia.es/verificarFirma">https://ws050.juntadeandalucia.es/verificarFirma</a> indicando el código de VERIFICACIÓN				
FIRMADO POR	JUAN JOSE SOLER GARCIA	FECHA	03/07/2024	
	ROCIO GUIJARRO MILLAN			
VERIFICACIÓN	Pk2jmGCJWUB3686MPKY7GEXJCD3GC4	PÁGINA	280/2334	



**APELLIDOS Y NOMBRE / RAZÓN SOCIAL** CARA RODRIGUEZ DANIEL  
**NIF** \*\*\*\*3037\*  
**EXPEDIENTE** 1105634  
**ANUALIDAD DE PAGO** 1ª

**IMPORTE POR ANUALIDAD**

	2023	2024	2025	2026	2027
IMPORTE MÁXIMO SUBVENCIONABLE	422,51 €	422,51 €	422,51 €	422,51 €	422,51 €
IMPORTE MEDIO DE TRANSFERENCIA (€/ha)	253,00 €	253,00 €	253,00 €	253,00 €	253,00 €

**RESUMEN DE UNIDADES**

Cód	GRUPO DE PAGO	Sup. Dec. Admisible (ha)	Sup. Comprometida (ha)	Sup. ajustada compromiso (1) (ha)	% sobredec.	Sup. Propuesta (ha)	Importe Declarado	Importe Topado	Importe Propuesto	Importe tras sobredec.
430	HORTÍCOLAS	1,68		1,67	0,00	1,67	422,51	422,51	422,51	422,51
<b>TOTAL</b>		1,68	1,67	1,67		1,67	422,51	422,51	422,51	422,51

**APLICACIÓN DE REDUCCIONES Y PENALIZACIONES**

GRUPO DE PAGO	Importe Calculado	Importe prereduc.	Criterios de subvencionabilidad y compromisos	Presentación tardía	Omisión declaración	Condicionalidad	IMPORTE (Euros) PROPUESTO
HORTÍCOLAS	422,51	422,51	0,00	0,00	0,00	0,00	422,51
<b>TOTAL</b>	422,51	422,51					422,51

**RESUMEN DE PAGOS**

	IMPORTE ( Euros )			
	PROPUESTO	FEADER (Eje 2)	MAPA	CAPADR
PROPUESTO	422,51	359,13	41,45	21,93

**RECINTOS PROPUESTOS**

REF.	REFERENCIA SIGPAC	CULTIVO	DESCRIPCIÓN CULTIVO	S/R	G.PAGO	PEND. MEDIA (%)	SUP. DEC. ADMISIBLE (ha)	SUP. COMPROM. (ha)	SUP. AJUSTADA COMPROM. (1) (ha)	SUP. CONV. SIGPAC (ha)	SUP. CERTIE. (ha)	SUP. CAMPO (ha)	SUP. CAMPO DETER. CULT. DECLARADO (ha)	SUP. DEC. REDUCIDA (ha)	SUP. PROPUESTA (ha)
-1571208	04-104-041-00248-005	152000	PIMIENTO-SIN VARIEDAD	R	430	4,70	0,77	0,77	0,77		0,77			0,77	0,77
4123114	04-104-041-00248-005	165000	PEPINO-SIN VARIEDAD	R	430	4,70	0,91	0,90	0,90		0,90			0,90	0,90

(1) Superficie declarada admisible ajustada con la superficie comprometida.  
 (2) Factor de penalización valorando el alcance para el tipo de compromiso.

Puede verificar la integridad de una copia de este documento mediante la lectura del código QR adjunto o mediante el acceso a la dirección <https://ws050.juntadeandalucia.es/verificarFirma> indicando el código de VERIFICACIÓN

FIRMADO POR	JUAN JOSE SOLER GARCIA	FECHA	03/07/2024	
	ROCIO GUIJARRO MILLAN			
VERIFICACIÓN	Pk2jmGCJWUB3686MPKY7GEXJCD3GC4	PÁGINA	281/2334	



**APELLIDOS Y NOMBRE / RAZÓN SOCIAL**

Caras Del Sur, S.L.

**NIF**  
\*\*\*\*6077\*

**EXPEDIENTE**  
1265524

**ANUALIDAD DE PAGO**  
1ª

**IMPORTE POR ANUALIDAD**

	2023	2024	2025	2026	2027
IMPORTE MÁXIMO SUBVENCIONABLE	1.232,11 €	1.232,11 €	1.232,11 €	1.232,11 €	1.232,11 €
IMPORTE MEDIO DE TRANSFERENCIA (€/ha)	253,00 €	253,00 €	253,00 €	253,00 €	253,00 €

**RESUMEN DE UNIDADES**

Cód	GRUPO DE PAGO	Sup. Dec. Admisible (ha)	Sup. Comprometida (ha)	Sup. ajustada compromiso (1) (ha)	% sobredec.	Sup. Propuesta (ha)	Importe Declarado	Importe Topado	Importe Propuesto	Importe tras sobredec.
430	HORTÍCOLAS	4,87		4,87	0,00	4,87	1.232,11	1.232,11	1.232,11	1.232,11
<b>TOTAL</b>		4,87	4,87	4,87		4,87	1.232,11	1.232,11	1.232,11	1.232,11

**APLICACIÓN DE REDUCCIONES Y PENALIZACIONES**

GRUPO DE PAGO	Importe Calculado	Importe prereduc.	Criterios de subvencionabilidad y compromisos	Presentación tardía	Omisión declaración	Condicionalidad	IMPORTE (Euros) PROPUESTO
HORTÍCOLAS	1.232,11	1.232,11	0,00	0,00	0,00	0,00	1.232,11
<b>TOTAL</b>	1.232,11	1.232,11					1.232,11

**RESUMEN DE PAGOS**

	IMPORTE (Euros)		
	PROPUESTO	FEADER (Eje 2)	MAPA
PROPUESTO	1.232,11	1.047,29	120,87
			CAPADR
			63,95

**RECINTOS PROPUESTOS**

REF.	REFERENCIA SIGPAC	CULTIVO	DESCRIPCIÓN CULTIVO	S/R	G.PAGO	PEND. MEDIA (%)	SUP. DEC. ADMISIBLE (ha)	SUP. COMPROM. (ha)	SUP. AJUSTADA COMPROM. (1) (ha)	SUP. CONV. SIGPAC (ha)	SUP. CERTIE (ha)	SUP. CAMPO (ha)	SUP. CAMPO DETER. CULT. DECLARADO (ha)	SUP. DEC. REDUCIDA (ha)	SUP. PROPUESTA (ha)
5286391	04-066-024-00001-028	165000	PEPINO-SIN VARIEDAD	R	430	8,20	4,87	4,87	4,87		4,87			4,87	4,87

(1) Superficie declarada admisible ajustada con la superficie comprometida.  
(2) Factor de penalización valorando el alcance para el tipo de compromiso.

Puede verificar la integridad de una copia de este documento mediante la lectura del código QR adjunto o mediante el acceso a la dirección <https://ws050.juntadeandalucia.es/verificarFirma> indicando el código de VERIFICACIÓN

FIRMADO POR	JUAN JOSE SOLER GARCIA	FECHA	03/07/2024	
	ROCIO GUIJARRO MILLAN			
VERIFICACIÓN	Pk2jmGCJWUB3686MPKY7GEXJCD3GC4	PÁGINA	282/2334	



**APELLIDOS Y NOMBRE / RAZÓN SOCIAL**

CARMONA GIMENEZ FRANCISCA

**NIF**  
\*\*\*2313\*

**EXPEDIENTE**  
1127231

**ANUALIDAD DE PAGO**  
1ª

**IMPORTE POR ANUALIDAD**

	2023	2024	2025	2026	2027
IMPORTE MÁXIMO SUBVENCIONABLE	824,78 €	824,78 €	824,78 €	824,78 €	824,78 €
IMPORTE MEDIO DE TRANSFERENCIA (€/ha)	253,00 €	253,00 €	253,00 €	253,00 €	253,00 €

**RESUMEN DE UNIDADES**

Cód	GRUPO DE PAGO	Sup. Dec. Admisible (ha)	Sup. Comprometida (ha)	Sup. ajustada compromiso (1) (ha)	% sobredec.	Sup. Propuesta (ha)	Importe Declarado	Importe Topado	Importe Propuesto	Importe tras sobredec.
430	HORTÍCOLAS	3,26		3,26	0,00	3,26	824,78	824,78	824,78	824,78
<b>TOTAL</b>		3,26	3,26	3,26		3,26	824,78	824,78	824,78	824,78

**APLICACIÓN DE REDUCCIONES Y PENALIZACIONES**

GRUPO DE PAGO	Importe Calculado	Importe prereduc.	Criterios de subvencionabilidad y compromisos	Presentación tardía	Omisión declaración	Condicionalidad	IMPORTE (Euros) PROPUESTO
HORTÍCOLAS	824,78	824,78	0,00	0,00	0,00	0,00	824,78
<b>TOTAL</b>	824,78	824,78					824,78

**RESUMEN DE PAGOS**

	IMPORTE ( Euros )		
	PROPUESTO	FEADER (Eje 2)	MAPA
PROPUESTO	824,78	701,06	80,91
			CAPADR 42,81

**RECINTOS PROPUESTOS**

REF.	REFERENCIA SIGPAC	CULTIVO	DESCRIPCIÓN CULTIVO	S/R	G.PAGO	PEND. MEDIA (%)	SUP. DEC. ADMISIBLE (ha)	SUP. COMPROM. (ha)	SUP. AJUSTADA COMPR.(1) (ha)	SUP. CONV. SIGPAC (ha)	SUP. CERTIE. (ha)	SUP. CAMPO (ha)	SUP. CAMPO DETER. CULT. DECLARADO (ha)	SUP. DEC. REDUCIDA (ha)	SUP. PROPUESTA (ha)
4133156	04-066-096-00082-001	197000	TOMATE-SIN VARIEDAD	S	430	1,20	1,38	1,38	1,38		1,41			1,38	1,38
4133157	04-066-096-00082-003	163000	CALABACÍN-SIN VARIEDAD	S	430	0,60	0,49	0,49	0,49		0,50			0,49	0,49
4133158	04-066-096-00082-006	163000	CALABACÍN-SIN VARIEDAD	R	430	0,80	1,39	1,39	1,39		1,40			1,39	1,39

(1) Superficie declarada admisible ajustada con la superficie comprometida.  
(2) Factor de penalización valorando el alcance para el tipo de compromiso.

Puede verificar la integridad de una copia de este documento mediante la lectura del código QR adjunto o mediante el acceso a la dirección <https://ws050.juntadeandalucia.es/verificarFirma> indicando el código de VERIFICACIÓN

FIRMADO POR	JUAN JOSE SOLER GARCIA	FECHA	03/07/2024	
	ROCIO GUIJARRO MILLAN			
VERIFICACIÓN	Pk2jmGCJWUB3686MPKY7GEXJCD3GC4	PÁGINA	283/2334	



**APELLIDOS Y NOMBRE / RAZÓN SOCIAL**

CARMONA JIMENEZ MARIA DEL SALIENTE

**NIF**

\*\*\*9123\*

**EXPEDIENTE**

1281231

**ANUALIDAD DE PAGO**

1ª

**IMPORTE POR ANUALIDAD**

	2023	2024	2025	2026	2027
IMPORTE MÁXIMO SUBVENCIONABLE	2.002,38 €	2.002,38 €	2.002,38 €	2.002,38 €	2.002,38 €
IMPORTE MEDIO DE TRANSFERENCIA (€/ha)	216,24 €	216,24 €	216,24 €	216,24 €	216,24 €

**RESUMEN DE UNIDADES**

Cód	GRUPO DE PAGO	Sup. Dec. Admisible (ha)	Sup. Comprometida (ha)	Sup. ajustada compromiso (I) (ha)	% sobredec.	Sup. Propuesta (ha)	Importe Declarado	Importe Topado	Importe Propuesto	Importe tras sobredec.
432	FRUTALES SECANO	9,26		9,26	0,00	9,26	2.002,38	2.002,38	2.002,38	2.002,38
<b>TOTAL</b>		9,26	9,26	9,26		9,26	2.002,38	2.002,38	2.002,38	2.002,38

**APLICACIÓN DE REDUCCIONES Y PENALIZACIONES**

GRUPO DE PAGO	Importe Calculado	Importe prerreduc.	Criterios de subvencionabilidad y compromisos	Presentación tardía	Omisión declaración	Condicionalidad	IMPORTE (Euros) PROPUESTO
FRUTALES SECANO	2.002,38	2.002,38	0,00	0,00	0,00	0,00	2.002,38
<b>TOTAL</b>	2.002,38	2.002,38					2.002,38

**RESUMEN DE PAGOS**

	IMPORTE (Euros)			
	PROPUESTO	FEADER (Eje 2)	MAPA	CAPADR
PROPUESTO	2.002,38	1.702,02	196,43	103,93

**RECINTOS PROPUESTOS**

REF.	REFERENCIA SIGPAC	CULTIVO	DESCRIPCIÓN CULTIVO	S/R	G.PAGO	PEND. MEDIA (%)	SUP. DEC. ADMISIBLE (ha)	SUP. COMPROM. (ha)	SUP. AJUSTADA COMPROM. (I) (ha)	SUP. CONV. SIGPAC (ha)	SUP. CERTIE. (ha)	SUP. CAMPO (ha)	SUP. CAMPO DETER. CULT. DECLARADO (ha)	SUP. DEC. REDUCIDA (ha)	SUP. PROPUESTA (ha)
170000006370925	04-006-022-00241-001	104007	ALMENDROS-COMUNA	S	432	13,60	0,29	0,29	0,29		0,29			0,29	0,29
170000006370926	04-070-017-00076-004	104007	ALMENDROS-COMUNA	S	432	4,30	3,18	3,18	3,18		3,18			3,18	3,18
170000006370927	04-070-017-00134-001	104007	ALMENDROS-COMUNA	S	432	4,00	0,40	0,40	0,40		0,40			0,40	0,40
170000006370928	04-070-016-00036-001	104007	ALMENDROS-COMUNA	S	432	2,30	0,98	0,98	0,98		0,98			0,98	0,98
170000006370929	04-070-017-00075-001	104007	ALMENDROS-COMUNA	S	432	4,80	0,56	0,56	0,56		0,56			0,56	0,56
170000006370930	04-070-020-00130-009	104007	ALMENDROS-COMUNA	S	432	5,70	0,05	0,05	0,05		0,05			0,05	0,05
170000006370932	04-070-020-00011-002	104008	ALMENDROS-CONSTANTI	S	432	6,30	0,31	0,31	0,31		0,31			0,31	0,31
170000006370933	04-070-020-00126-006	104007	ALMENDROS-COMUNA	S	432	10,80	0,31	0,31	0,31		0,31			0,31	0,31
170000006370934	04-070-026-00048-001	104007	ALMENDROS-COMUNA	S	432	9,70	1,77	1,77	1,77		1,77			1,77	1,77
170000006370935	04-070-026-00054-001	104007	ALMENDROS-COMUNA	S	432	2,40	0,36	0,36	0,36		0,36			0,36	0,36
170000006370937	04-070-026-00045-002	104007	ALMENDROS-COMUNA	S	432	3,60	0,60	0,60	0,60		0,60			0,60	0,60
170000006370938	04-070-026-00188-003	104007	ALMENDROS-COMUNA	S	432	4,80	0,13	0,13	0,13		0,13			0,13	0,13
170000006370939	04-070-027-00045-002	104007	ALMENDROS-COMUNA	S	432	25,40	0,32	0,32	0,32		0,32			0,32	0,32

(1) Superficie declarada admisible ajustada con la superficie comprometida.  
(2) Factor de penalización valorando el alcance para el tipo de compromiso.

Puede verificar la integridad de una copia de este documento mediante la lectura del código QR adjunto o mediante el acceso a la dirección <a href="https://ws050.juntadeandalucia.es/verificarFirma">https://ws050.juntadeandalucia.es/verificarFirma</a> indicando el código de VERIFICACIÓN					
FIRMADO POR	JUAN JOSE SOLER GARCIA		FECHA		03/07/2024
	ROCIO GUIJARRO MILLAN				
VERIFICACIÓN	Pk2jmGCJWUB3686MPKY7GEXJCD3GC4		PÁGINA	284/2334	





**APELLIDOS Y NOMBRE / RAZÓN SOCIAL**

CARMONA MARTINEZ MIGUEL

**NIF**

\*\*\*\*3820\*

**EXPEDIENTE**

1003603

**ANUALIDAD**

**DE PAGO**

1ª

**IMPORTE POR ANUALIDAD**

	2023	2024	2025	2026	2027
IMPORTE MÁXIMO SUBVENCIONABLE	2.302,32 €	2.302,32 €	2.302,32 €	2.302,32 €	2.302,32 €
IMPORTE MEDIO DE TRANSFERENCIA (€/ha)	227,50 €	227,50 €	227,50 €	227,50 €	227,50 €

**RESUMEN DE UNIDADES**

Cód	GRUPO DE PAGO	Sup. Dec. Admisible (ha)	Sup. Comprometida (ha)	Sup. ajustada compromiso (I) (ha)	% sobredec.	Sup. Propuesta (ha)	Importe Declarado	Importe Topado	Importe Propuesto	Importe tras sobredec.
429	OLIVAR	3,60		3,60	0,00	3,60	892,44	892,44	892,44	892,44
432	FRUTALES SECANO	6,52		6,52	0,00	6,52	1.409,88	1.409,88	1.409,88	1.409,88
<b>TOTAL</b>		10,12	10,12	10,12		10,12	2.302,32	2.302,32	2.302,32	2.302,32

**APLICACIÓN DE REDUCCIONES Y PENALIZACIONES**

GRUPO DE PAGO	Importe Calculado	Importe pre-reduc.	Criterios de subvencionabilidad y compromisos	Presentación tardía	Omisión declaración	Condicionalidad	IMPORTE (Euros)
							PROPUESTO
FRUTALES SECANO	1.409,88	1.409,88	0,00	0,00	0,00	0,00	1.409,88
OLIVAR	892,44	892,44	0,00	0,00	0,00	0,00	892,44
<b>TOTAL</b>	2.302,32	2.302,32					2.302,32

**RESUMEN DE PAGOS**

PROPUESTO	IMPORTE ( Euros )			
	PROPUESTO	FEADER (Eje 2)	MAPA	CAPADR
PROPUESTO	2.302,32	1.956,97	225,86	119,49

**RECINTOS PROPUESTOS**

REF.	REFERENCIA SIGPAC	CULTIVO DESCRIPCIÓN CULTIVO	S/R G.PAGO	PEND. MEDIA (%)	SUP. DEC. ADMISIBLE (ha)	SUP. COMPROM. (ha)	SUP. AJUSTADA COMPR.(I) (ha)	SUP. CONV. SIGPAC (ha)	SUP. CERTIF. (ha)	SUP. CAMPO (ha)	SUP. CAMPO DETER. CULT. DECLARADO (ha)	SUP. DEC. REDUCIDA (ha)	SUP. PROPUESTA (ha)
170000004780968	04-006-020-00025-001	101194 OLIVAR-LECHIN DE GRANADA	R 429	8,50	0,04	0,04	0,04	0,04	0,04	0,04		0,04	0,04
170000004780970	04-006-032-00462-003	101194 OLIVAR-LECHIN DE GRANADA	S 429	9,00	0,09	0,09	0,09	0,09	0,09			0,09	0,09
170000004780973	04-006-023-00767-017	101194 OLIVAR-LECHIN DE GRANADA	R 429	21,70	0,01	0,01	0,01	0,01	0,01			0,01	0,01
170000004780975	04-006-023-00767-011	101194 OLIVAR-LECHIN DE GRANADA	R 429	13,40	0,50	0,50	0,50	0,50	0,50			0,50	0,50
170000004780976	04-006-029-00196-006	101194 OLIVAR-LECHIN DE GRANADA	S 429	10,80	0,13	0,13	0,13	0,13	0,13			0,13	0,13
170000004780977	04-006-029-00196-007	101194 OLIVAR-LECHIN DE GRANADA	S 429	14,50	0,49	0,49	0,49	0,49	0,49			0,49	0,49
170000004780978	04-006-029-00196-004	101194 OLIVAR-LECHIN DE GRANADA	S 429	17,00	0,02	0,02	0,02	0,02	0,02			0,02	0,02
170000004780979	04-006-029-00196-005	101194 OLIVAR-LECHIN DE GRANADA	S 429	3,50	0,01	0,01	0,01	0,01	0,01			0,01	0,01
170000004780980	04-006-031-00182-002	101194 OLIVAR-LECHIN DE GRANADA	S 429	8,10	0,29	0,29	0,29	0,29	0,29			0,29	0,29
170000004780981	04-006-032-00151-004	101194 OLIVAR-LECHIN DE GRANADA	S 429	5,30	0,61	0,61	0,61	0,61	0,61			0,61	0,61
170000004780982	04-006-031-00176-002	101194 OLIVAR-LECHIN DE GRANADA	S 429	6,40	0,08	0,08	0,08	0,08	0,08			0,08	0,08
170000004780983	04-006-031-00182-001	101194 OLIVAR-LECHIN DE GRANADA	S 429	9,80	0,08	0,08	0,08	0,08	0,08			0,08	0,08
170000004780984	04-006-032-00272-002	101194 OLIVAR-LECHIN DE GRANADA	S 429	9,60	0,20	0,20	0,20	0,20	0,20			0,20	0,20
170000004780985	04-006-032-00239-003	101194 OLIVAR-LECHIN DE GRANADA	S 429	2,50	0,01	0,01	0,01	0,01	0,01			0,01	0,01
170000004780986	04-006-032-00159-002	101194 OLIVAR-LECHIN DE GRANADA	S 429	4,40	0,69	0,69	0,69	0,69	0,69			0,69	0,69
170000004780988	04-006-032-00151-011	101194 OLIVAR-LECHIN DE GRANADA	S 429	4,40	0,05	0,05	0,05	0,05	0,05			0,05	0,05
170000004780989	04-006-032-00272-012	101194 OLIVAR-LECHIN DE GRANADA	S 429	5,20	0,04	0,04	0,04	0,04	0,04			0,04	0,04
170000004780990	04-006-032-00444-012	101194 OLIVAR-LECHIN DE GRANADA	S 429	7,20	0,02	0,02	0,02	0,02	0,02			0,02	0,02
170000004780991	04-006-032-00272-011	101194 OLIVAR-LECHIN DE GRANADA	S 429	1,80	0,11	0,11	0,11	0,11	0,11			0,11	0,11
170000004780992	04-006-032-00272-009	101194 OLIVAR-LECHIN DE GRANADA	S 429	3,80	0,05	0,05	0,05	0,05	0,05			0,05	0,05
170000004780993	04-006-032-00272-004	101194 OLIVAR-LECHIN DE GRANADA	S 429	2,90	0,04	0,04	0,04	0,04	0,04			0,04	0,04
170000004780994	04-006-032-00272-013	101194 OLIVAR-LECHIN DE GRANADA	S 429	4,10	0,04	0,04	0,04	0,04	0,04			0,04	0,04
170000004780997	04-006-032-00273-001	104020 ALMENDROS-GUARA	S 432	9,50	0,78	0,78	0,78	0,78	0,78			0,78	0,78
170000004780998	04-006-032-00272-003	104020 ALMENDROS-GUARA	S 432	6,40	0,10	0,10	0,10	0,10	0,10			0,10	0,10
170000004780999	04-006-032-00272-008	104020 ALMENDROS-GUARA	S 432	6,90	3,12	3,12	3,12	3,12	3,12			3,12	3,12
170000004781001	04-006-032-00445-008	104020 ALMENDROS-GUARA	S 432	3,80	0,31	0,31	0,31	0,31	0,31			0,31	0,31
170000004781002	04-006-032-00239-001	122014 ALGARROBO-NEGRA	S 432	6,20	0,24	0,24	0,24	0,24	0,24			0,24	0,24
170000004781003	04-006-032-00271-030	104020 ALMENDROS-GUARA	S 432	18,90	0,09	0,09	0,09	0,09	0,09			0,09	0,09
170000004781004	04-006-032-00272-026	104020 ALMENDROS-GUARA	S 432	1,60	0,01	0,01	0,01	0,01	0,01			0,01	0,01
170000004781005	04-006-032-00272-030	104020 ALMENDROS-GUARA	S 432	9,50	0,10	0,10	0,10	0,10	0,10			0,10	0,10
170000004781006	04-006-032-00228-001	104020 ALMENDROS-GUARA	S 432	4,10	0,86	0,86	0,86	0,86	0,86			0,86	0,86
170000004781007	04-006-032-00266-003	104020 ALMENDROS-GUARA	S 432	6,20	0,25	0,25	0,25	0,25	0,25			0,25	0,25
170000004781008	04-006-032-00266-004	104020 ALMENDROS-GUARA	S 432	7,80	0,18	0,18	0,18	0,18	0,18			0,18	0,18
170000004781009	04-006-032-00156-001	104020 ALMENDROS-GUARA	S 432	5,00	0,48	0,48	0,48	0,48	0,48			0,48	0,48

(1) Superficie declarada admisible ajustada con la superficie comprometida.  
(2) Factor de penalización valorando el alcance para el tipo de compromiso.

Puede verificar la integridad de una copia de este documento mediante la lectura del código QR adjunto o mediante el acceso a la dirección <https://ws050.juntadeandalucia.es/verificarFirma> indicando el código de VERIFICACIÓN

FIRMADO POR	JUAN JOSE SOLER GARCIA	FECHA	03/07/2024	
	ROCIO GUIJARRO MILLAN			
VERIFICACIÓN	Pk2jmGCJWUB3686MPKY7GEXJCD3GC4	PÁGINA	285/2334	



**INCIDENCIAS**

**INCIDENCIA DESCRIPCIÓN**

- 100402 Recinto solicitado no forma parte de ningún organismo de control autorizado para la producción ecológica en Andalucía o fecha de inscripción posterior al plazo establecido ( Anexo I. Criterios de Subvencionabilidad. Orden 28 de marzo de 2023 ).  
Ref:1700000004780969 Recinto:04-006-032-00462-00019 Cultivo:101194 OLIVAR-LECHIN DE GRANADA Secano  
Ref:1700000004780974 Recinto:04-006-032-00462-00029 Cultivo:101194 OLIVAR-LECHIN DE GRANADA Secano
- 100424 Solicita recinto que no está comprometido para la operación.  
Ref:1700000004780969 Recinto:04-006-032-00462-00019 Cultivo:101194 OLIVAR-LECHIN DE GRANADA Secano  
Ref:1700000004780974 Recinto:04-006-032-00462-00029 Cultivo:101194 OLIVAR-LECHIN DE GRANADA Secano

(1) Superficie declarada admisible ajustada con la superficie comprometida.  
(2) Factor de penalización valorando el alcance para el tipo de compromiso.

Puede verificar la integridad de una copia de este documento mediante la lectura del código QR adjunto o mediante el acceso a la dirección <https://ws050.juntadeandalucia.es/verificarFirma> indicando el código de VERIFICACIÓN

FIRMADO POR	JUAN JOSE SOLER GARCIA	FECHA	03/07/2024	
	ROCIO GUIJARRO MILLAN			
VERIFICACIÓN	Pk2jmGCJWUB3686MPKY7GEXJCD3GC4	PÁGINA	286/2334	



**APELLIDOS Y NOMBRE / RAZÓN SOCIAL**

CARMONA MILAN JUAN

**NIF**  
\*\*\*7254\*

**EXPEDIENTE**  
1222007

**ANUALIDAD DE PAGO**

1ª

**IMPORTE POR ANUALIDAD**

	2023	2024	2025	2026	2027
IMPORTE MÁXIMO SUBVENCIONABLE	518,65 €	518,65 €	518,65 €	518,65 €	518,65 €
IMPORTE MEDIO DE TRANSFERENCIA (€/ha)	253,00 €	253,00 €	253,00 €	253,00 €	253,00 €

**RESUMEN DE UNIDADES**

Cód	GRUPO DE PAGO	Sup. Dec. Admisible (ha)	Sup. Comprometida (ha)	Sup. ajustada compromiso (1) (ha)	% sobredec.	Sup. Propuesta (ha)	Importe Declarado	Importe Topado	Importe Propuesto	Importe tras sobredec.
430	HORTÍCOLAS	2,05		2,05	0,00	2,05	518,65	518,65	518,65	518,65
<b>TOTAL</b>		2,05	2,05	2,05		2,05	518,65	518,65	518,65	518,65

**APLICACIÓN DE REDUCCIONES Y PENALIZACIONES**

GRUPO DE PAGO	Importe Calculado	Importe prereduc.	Criterios de subvencionabilidad y compromisos	Presentación tardía	Omisión declaración	Condicionalidad	IMPORTE (Euros) PROPUESTO
HORTÍCOLAS	518,65	518,65	0,00	0,00	0,00	0,00	518,65
<b>TOTAL</b>	518,65	518,65					518,65

**RESUMEN DE PAGOS**

	IMPORTE (Euros)		
	PROPUESTO	FEADER (Eje 2)	MAPA
PROPUESTO	518,65	440,85	50,88
			CAPADR 26,92

**RECINTOS PROPUESTOS**

REF.	REFERENCIA SIGPAC	CULTIVO	DESCRIPCIÓN CULTIVO	S/R	G.PAGO	PEND. MEDIA (%)	SUP. DEC. ADMISIBLE (ha)	SUP. COMPROM. (ha)	SUP. AJUSTADA COMPROM. (1) (ha)	SUP. CONV. SIGPAC (ha)	SUP. CERTIE. (ha)	SUP. CAMPO (ha)	SUP. CAMPO DETER. CULT. DECLARADO (ha)	SUP. DEC. REDUCIDA (ha)	SUP. PROPUESTA (ha)
4767220	04-066-035-00032-002	156000	SANDÍA-SIN VARIEDAD	R	430	2,20	0,53	0,53	0,53		0,53			0,53	0,53
4767221	04-066-035-00056-003	163000	CALABACÍN-SIN VARIEDAD	R	430	4,50	1,52	1,52	1,52		1,52			1,52	1,52

(1) Superficie declarada admisible ajustada con la superficie comprometida.  
(2) Factor de penalización valorando el alcance para el tipo de compromiso.

Puede verificar la integridad de una copia de este documento mediante la lectura del código QR adjunto o mediante el acceso a la dirección <https://ws050.juntadeandalucia.es/verificarFirma> indicando el código de VERIFICACIÓN

FIRMADO POR	JUAN JOSE SOLER GARCIA	FECHA	03/07/2024	
	ROCIO GUIJARRO MILLAN			
VERIFICACIÓN	Pk2jmGCJWUB3686MPKY7GEXJCD3GC4	PÁGINA	287/2334	



<u>APELLIDOS Y NOMBRE / RAZÓN SOCIAL</u>	<u>NIF</u>	<u>EXPEDIENTE</u>	<u>ANUALIDAD DE PAGO</u>
CARMONA MORALES MANUEL	****0702*	1005169	

**RESUMEN DE PAGOS**

	<u>PROPUESTO</u>	<u>IMPORTE (Euros)</u>		
		<u>FEADER (Eje 2)</u>	<u>MAPA</u>	<u>CAPADR</u>
PROPUESTO	0,00	0,00	0,00	0,00

**INCIDENCIAS**

**INCIDENCIA DESCRIPCIÓN**

7162	Se advierte que en el impreso DATOS DE RECINTOS no está consignada la operación solicitada en el impreso SOLICITA LINEAS DE AYUDA DE DESARROLLO RURAL.
101008	Expediente sin compromisos vigentes. Operación:6503.2

(1) Superficie declarada admisible ajustada con la superficie comprometida.  
(2) Factor de penalización valorando el alcance para el tipo de compromiso.

Puede verificar la integridad de una copia de este documento mediante la lectura del código QR adjunto o mediante el acceso a la dirección <a href="https://ws050.juntadeandalucia.es/verificarFirma">https://ws050.juntadeandalucia.es/verificarFirma</a> indicando el código de VERIFICACIÓN				
FIRMADO POR	JUAN JOSE SOLER GARCIA	FECHA	03/07/2024	
	ROCIO GUIJARRO MILLAN			
VERIFICACIÓN	Pk2jmGCJWUB3686MPKY7GEXJCD3GC4	PÁGINA	288/2334	



**APELLIDOS Y NOMBRE / RAZÓN SOCIAL**

CARO GARCIA PLACIDO

**NIF**  
\*\*\*2842\*

**EXPEDIENTE**  
1211024

**ANUALIDAD DE PAGO**  
1ª

**IMPORTE POR ANUALIDAD**

	2023	2024	2025	2026	2027
IMPORTE MÁXIMO SUBVENCIONABLE	9.284,22 €	9.284,22 €	9.284,22 €	9.284,22 €	9.284,22 €
IMPORTE MEDIO DE TRANSFERENCIA (€/ha)	217,73 €	217,73 €	217,73 €	217,73 €	217,73 €

**RESUMEN DE UNIDADES**

Cód	GRUPO DE PAGO	Sup. Dec. Admisible (ha)	Sup. Comprometida (ha)	Sup. ajustada compromiso (1) (ha)	% sobredec.	Sup. Propuesta (ha)	Importe Declarado	Importe Topado	Importe Propuesto	Importe tras sobredec.
429	OLIVAR	2,56		2,56	0,00	2,56	634,62	634,62	634,62	634,62
432	FRUTALES SECANO	53,54		40,00	0,00	40,00	8.649,60	8.649,60	8.649,60	8.649,60
434	HERBÁCEOS NO ELEGIBLES	0,08		0,08	0,00	0,08	0,00	0,00	0,00	0,00
<b>TOTAL</b>		56,18	42,64	42,64		42,64	9.284,22	9.284,22	9.284,22	9.284,22

**APLICACIÓN DE REDUCCIONES Y PENALIZACIONES**

GRUPO DE PAGO	Importe Calculado	Importe prereduc.	Criterios de subvencionabilidad y compromisos	Presentación tardía	Omisión declaración	Condicionalidad	IMPORTE (Euros)
							PROPUESTO
FRUTALES SECANO	8.649,60	8.649,60	0,00	0,00	0,00	0,00	8.649,60
HERBÁCEOS NO ELEGIBLES	0,00	0,00	0,00	0,00	0,00	0,00	0,00
OLIVAR	634,62	634,62	0,00	0,00	0,00	0,00	634,62
<b>TOTAL</b>	9.284,22	9.284,22					9.284,22

**RESUMEN DE PAGOS**

PROPUESTO	IMPORTE (Euros)			
	PROPUESTO	FEADER (Eje 2)	MAPA	CAPADR
	9.284,22	7.891,59	910,79	481,84

(1) Superficie declarada admisible ajustada con la superficie comprometida.  
(2) Factor de penalización valorando el alcance para el tipo de compromiso.

Puede verificar la integridad de una copia de este documento mediante la lectura del código QR adjunto o mediante el acceso a la dirección <https://ws050.juntadeandalucia.es/verificarFirma> indicando el código de VERIFICACIÓN

FIRMADO POR	JUAN JOSE SOLER GARCIA	FECHA	03/07/2024	
	ROCIO GUIJARRO MILLAN			
VERIFICACIÓN	Pk2jmGCJWUB3686MPKY7GEXJCD3GC4	PÁGINA	289/2334	





**INCIDENCIAS**

**INCIDENCIA DESCRIPCIÓN**

100402	<p>Recinto solicitado no forma parte de ningún organismo de control autorizado para la producción ecológica en Andalucía o fecha de inscripción posterior al plazo establecido ( Anexo I. Criterios de Subvencionabilidad. Orden 28 de marzo de 2023 ).</p> <p>Ref.-578817 Recinto:04-098-028-00102-00011 Cultivo:104020 ALMENDROS-GUARA Secano</p> <p>Ref.-578818 Recinto:04-098-028-00102-00012 Cultivo:104007 ALMENDROS-COMUNA Secano</p> <p>Ref.-578819 Recinto:04-098-028-00102-00013 Cultivo:104020 ALMENDROS-GUARA Secano</p> <p>Ref.-785792 Recinto:04-098-028-00139-00025 Cultivo:104020 ALMENDROS-GUARA Secano</p> <p>Ref.-785809 Recinto:04-098-028-00139-00053 Cultivo:104020 ALMENDROS-GUARA Secano</p> <p>Ref.-785810 Recinto:04-098-028-00139-00054 Cultivo:104020 ALMENDROS-GUARA Secano</p> <p>Ref.-785811 Recinto:04-098-028-00139-00055 Cultivo:104020 ALMENDROS-GUARA Secano</p> <p>Ref.-785812 Recinto:04-098-028-00139-00056 Cultivo:104007 ALMENDROS-COMUNA Secano</p> <p>Ref.5259058 Recinto:04-098-028-00139-00073 Cultivo:104007 ALMENDROS-COMUNA Secano</p> <p>Ref.-785824 Recinto:04-098-028-00139-00075 Cultivo:104020 ALMENDROS-GUARA Secano</p> <p>Ref.-785831 Recinto:04-098-028-00139-00093 Cultivo:104020 ALMENDROS-GUARA Secano</p> <p>Ref.-785835 Recinto:04-098-028-00139-00099 Cultivo:104020 ALMENDROS-GUARA Secano</p> <p>Ref.-785838 Recinto:04-098-028-00139-00102 Cultivo:104024 ALMENDROS-MARCONA Secano</p> <p>Ref.-785840 Recinto:04-098-028-00139-00106 Cultivo:104024 ALMENDROS-MARCONA Secano</p> <p>Ref.-785841 Recinto:04-098-028-00139-00107 Cultivo:104024 ALMENDROS-MARCONA Secano</p> <p>Ref.-785842 Recinto:04-098-028-00139-00108 Cultivo:104024 ALMENDROS-MARCONA Secano</p> <p>Ref.-785843 Recinto:04-098-028-00139-00109 Cultivo:104024 ALMENDROS-MARCONA Secano</p> <p>Ref.-785844 Recinto:04-098-028-00139-00110 Cultivo:104024 ALMENDROS-MARCONA Secano</p> <p>Ref.-785845 Recinto:04-098-028-00139-00111 Cultivo:104024 ALMENDROS-MARCONA Secano</p> <p>Ref.-785846 Recinto:04-098-028-00139-00112 Cultivo:104024 ALMENDROS-MARCONA Secano</p> <p>Ref.-1363766 Recinto:04-098-028-00139-00119 Cultivo:104007 ALMENDROS-COMUNA Secano</p> <p>Ref.-1363769 Recinto:04-098-028-00139-00122 Cultivo:104007 ALMENDROS-COMUNA Secano</p> <p>Ref.-1363773 Recinto:04-098-028-00139-00127 Cultivo:104024 ALMENDROS-MARCONA Secano</p> <p>Ref.-1363774 Recinto:04-098-028-00139-00128 Cultivo:104024 ALMENDROS-MARCONA Secano</p> <p>Ref.-1363777 Recinto:04-098-028-00139-00132 Cultivo:104007 ALMENDROS-COMUNA Secano</p> <p>Ref.-785854 Recinto:04-098-028-00140-00078 Cultivo:104020 ALMENDROS-GUARA Secano</p> <p>Ref.-1363779 Recinto:04-098-028-00145-00087 Cultivo:104007 ALMENDROS-COMUNA Secano</p> <p>Ref.-1363782 Recinto:04-098-028-00145-00090 Cultivo:104020 ALMENDROS-GUARA Secano</p> <p>Ref.-1363785 Recinto:04-099-038-00001-00036 Cultivo:104007 ALMENDROS-COMUNA Secano</p> <p>Ref.6867682 Recinto:04-099-038-90030-00020 Cultivo:104024 ALMENDROS-MARCONA Secano</p> <p>Ref.6867708 Recinto:04-099-038-90030-00029 Cultivo:104024 ALMENDROS-MARCONA Secano</p>
100424	<p>Solicita recinto que no está comprometido para la operación.</p> <p>Ref.-578817 Recinto:04-098-028-00102-00011 Cultivo:104020 ALMENDROS-GUARA Secano</p> <p>Ref.-578818 Recinto:04-098-028-00102-00012 Cultivo:104007 ALMENDROS-COMUNA Secano</p> <p>Ref.-578819 Recinto:04-098-028-00102-00013 Cultivo:104020 ALMENDROS-GUARA Secano</p> <p>Ref.-785792 Recinto:04-098-028-00139-00025 Cultivo:104020 ALMENDROS-GUARA Secano</p> <p>Ref.-785809 Recinto:04-098-028-00139-00053 Cultivo:104020 ALMENDROS-GUARA Secano</p> <p>Ref.-785810 Recinto:04-098-028-00139-00054 Cultivo:104020 ALMENDROS-GUARA Secano</p> <p>Ref.-785811 Recinto:04-098-028-00139-00055 Cultivo:104020 ALMENDROS-GUARA Secano</p> <p>Ref.-785812 Recinto:04-098-028-00139-00056 Cultivo:104007 ALMENDROS-COMUNA Secano</p> <p>Ref.5259058 Recinto:04-098-028-00139-00073 Cultivo:104007 ALMENDROS-COMUNA Secano</p> <p>Ref.-785824 Recinto:04-098-028-00139-00075 Cultivo:104020 ALMENDROS-GUARA Secano</p> <p>Ref.-785831 Recinto:04-098-028-00139-00093 Cultivo:104020 ALMENDROS-GUARA Secano</p> <p>Ref.-785835 Recinto:04-098-028-00139-00099 Cultivo:104020 ALMENDROS-GUARA Secano</p> <p>Ref.-785838 Recinto:04-098-028-00139-00102 Cultivo:104024 ALMENDROS-MARCONA Secano</p> <p>Ref.-785840 Recinto:04-098-028-00139-00106 Cultivo:104024 ALMENDROS-MARCONA Secano</p> <p>Ref.-785841 Recinto:04-098-028-00139-00107 Cultivo:104024 ALMENDROS-MARCONA Secano</p> <p>Ref.-785842 Recinto:04-098-028-00139-00108 Cultivo:104024 ALMENDROS-MARCONA Secano</p> <p>Ref.-785843 Recinto:04-098-028-00139-00109 Cultivo:104024 ALMENDROS-MARCONA Secano</p> <p>Ref.-785844 Recinto:04-098-028-00139-00110 Cultivo:104024 ALMENDROS-MARCONA Secano</p> <p>Ref.-785845 Recinto:04-098-028-00139-00111 Cultivo:104024 ALMENDROS-MARCONA Secano</p> <p>Ref.-785846 Recinto:04-098-028-00139-00112 Cultivo:104024 ALMENDROS-MARCONA Secano</p> <p>Ref.-1363766 Recinto:04-098-028-00139-00119 Cultivo:104007 ALMENDROS-COMUNA Secano</p> <p>Ref.-1363769 Recinto:04-098-028-00139-00122 Cultivo:104007 ALMENDROS-COMUNA Secano</p> <p>Ref.-1363773 Recinto:04-098-028-00139-00127 Cultivo:104024 ALMENDROS-MARCONA Secano</p> <p>Ref.-1363774 Recinto:04-098-028-00139-00128 Cultivo:104024 ALMENDROS-MARCONA Secano</p>

(1) Superficie declarada admisible ajustada con la superficie comprometida.  
 (2) Factor de penalización valorando el alcance para el tipo de compromiso.

Puede verificar la integridad de una copia de este documento mediante la lectura del código QR adjunto o mediante el acceso a la dirección <https://ws050.juntadeandalucia.es/verificarFirma> indicando el código de VERIFICACIÓN

FIRMADO POR	JUAN JOSE SOLER GARCIA	FECHA	03/07/2024	
	ROCIO GUIJARRO MILLAN			
VERIFICACIÓN	Pk2jmGcJWUB3686MPKY7GEXJCD3GC4	PÁGINA	291/2334	



**INCIDENCIAS**

**INCIDENCIA DESCRIPCIÓN**

Ref:-1363777 Recinto:04-098-028-00139-00132 Cultivo:104007 ALMENDROS-COMUNA Secano  
Ref:-785854 Recinto:04-098-028-00140-00078 Cultivo:104020 ALMENDROS-GUARA Secano  
Ref:-1363779 Recinto:04-098-028-00145-00087 Cultivo:104007 ALMENDROS-COMUNA Secano  
Ref:-1363782 Recinto:04-098-028-00145-00090 Cultivo:104020 ALMENDROS-GUARA Secano  
Ref:-1363785 Recinto:04-099-038-00001-00036 Cultivo:104007 ALMENDROS-COMUNA Secano  
Ref:6867682 Recinto:04-099-038-90030-00020 Cultivo:104024 ALMENDROS-MARCONA Secano  
Ref:6867708 Recinto:04-099-038-90030-00029 Cultivo:104024 ALMENDROS-MARCONA Secano

(1) Superficie declarada admisible ajustada con la superficie comprometida.  
(2) Factor de penalización valorando el alcance para el tipo de compromiso.

Puede verificar la integridad de una copia de este documento mediante la lectura del código QR adjunto o mediante el acceso a la dirección <https://ws050.juntadeandalucia.es/verificarFirma> indicando el código de VERIFICACIÓN

FIRMADO POR	JUAN JOSE SOLER GARCIA	FECHA	03/07/2024	
	ROCIO GUIJARRO MILLAN			
VERIFICACIÓN	Pk2jmGCJWUB3686MPKY7GEXJCD3GC4	PÁGINA	292/2334	





**APELLIDOS Y NOMBRE / RAZÓN SOCIAL**

CARO LOPEZ PLACIDO SANTIAGO

**NIF**

\*\*\*\*6426\*

**EXPEDIENTE**

1016826

**ANUALIDAD DE PAGO**

1ª

**IMPORTES POR ANUALIDAD**

	2023	2024	2025	2026	2027
IMPORTE MÁXIMO SUBVENCIONABLE	8.281,99 €	8.281,99 €	8.281,99 €	8.281,99 €	8.281,99 €
IMPORTE MEDIO DE TRANSFERENCIA (€/ha)	216,24 €	216,24 €	216,24 €	216,24 €	216,24 €

**RESUMEN DE UNIDADES**

Cód	GRUPO DE PAGO	Sup. Dec. Admisible (ha)	Sup. Comprometida (ha)	Sup. ajustada compromiso (I) (ha)	% sobredec.	Sup. Propuesta (ha)	Importe Declarado	Importe Topado	Importe Propuesto	Importe tras sobredec.
432	FRUTALES SECANO	38,30		38,30	0,00	38,30	8.281,99	8.281,99	8.281,99	8.281,99
<b>TOTAL</b>		38,30	38,30	38,30		38,30	8.281,99	8.281,99	8.281,99	8.281,99

**APLICACIÓN DE REDUCCIONES Y PENALIZACIONES**

GRUPO DE PAGO	Importe Calculado	Importe prerreduc.	Criterios de subvencionabilidad y compromisos	Presentación tardía	Omisión declaración	Condicionabilidad	IMPORTE (Euros) PROPUESTO
FRUTALES SECANO	8.281,99	8.281,99	0,00	0,00	0,00	0,00	8.281,99
<b>TOTAL</b>	8.281,99	8.281,99					8.281,99

**RESUMEN DE PAGOS**

	IMPORTE (Euros)			
	PROPUESTO	FEADER (Eje 2)	MAPA	CAPADR
PROPUESTO	8.281,99	7.039,69	812,46	429,84

**RECINTOS PROPUESTOS**

REF.	REFERENCIA SIGPAC	CULTIVO DESCRIPCIÓN CULTIVO	S/R	G.PAGO	PEND. MEDIA (€)	SUP. DEC. ADMISIBLE (ha)	SUP. COMPROM. (ha)	SUP. AJUSTADA COMPROM. (I) (ha)	SUP. CONV. SIGPAC (ha)	SUP. CERTIE (ha)	SUP. CAMPO (ha)	SUP. CAMPO DETER. CULT. DECLARADO (ha)	SUP. DEC. REDUCIDA (ha)	SUP. PROPUESTA (ha)
-712794	04-099-038-00104-008	104024	S	432	16,30	0,80	0,80	0,80		0,80			0,80	0,80
-712793	04-099-038-00104-004	104024	S	432	23,80	0,01	0,01	0,01		0,01			0,01	0,01
-712792	04-099-038-00104-003	104024	S	432	28,10	0,02	0,02	0,02		0,02			0,02	0,02
-712791	04-099-038-00104-002	104024	S	432	22,50	0,02	0,02	0,02		0,02			0,02	0,02
-712790	04-099-038-00104-001	104024	S	432	28,10	0,02	0,02	0,02		0,02			0,02	0,02
-712788	04-098-028-90052-005	104007	S	432	18,30	2,84	2,84	2,84		2,84			2,84	2,84
-712787	04-098-028-90051-002	104024	S	432	16,30	0,62	0,62	0,62		0,62			0,62	0,62
-712785	04-098-028-00138-100	104024	S	432	21,60	0,11	0,11	0,11		0,11			0,11	0,11
-712784	04-098-028-00138-084	104024	S	432	19,80	0,21	0,21	0,21		0,21			0,21	0,21
-712783	04-098-028-00138-082	104024	S	432	23,60	0,07	0,07	0,07		0,07			0,07	0,07
-712782	04-098-028-00138-026	104024	S	432	23,70	0,32	0,32	0,32		0,32			0,32	0,32
-712781	04-098-028-00138-024	104024	S	432	18,30	0,20	0,20	0,20		0,20			0,20	0,20
-712780	04-098-028-00138-023	104024	S	432	18,40	0,25	0,25	0,25		0,25			0,25	0,25
-712779	04-098-028-00138-005	104007	S	432	23,20	0,06	0,06	0,06		0,06			0,06	0,06
-712778	04-098-023-90017-016	104020	S	432	5,90	1,93	1,93	1,93		1,93			1,93	1,93
-712777	04-098-023-00217-001	104020	S	432	7,60	2,11	2,11	2,11		2,11			2,11	2,11
-111550	04-099-038-00003-001	104024	S	432	16,60	6,85	6,85	6,85		6,85			6,85	6,85
170000006232974	04-098-026-00200-001	104020	S	432	6,30	6,43	6,43	6,43		6,43			6,43	6,43
170000006232975	04-099-038-00003-029	104024	S	432	13,80	0,03	0,03	0,03		0,03			0,03	0,03
170000006232977	04-099-038-00003-020	104024	S	432	14,50	0,31	0,31	0,31		0,31			0,31	0,31
170000006232978	04-099-038-00003-026	104024	S	432	12,70	2,76	2,76	2,76		2,76			2,76	2,76
170000006232985	04-099-038-00004-002	104020	S	432	15,20	1,08	1,08	1,08		1,08			1,08	1,08
170000006232987	04-099-038-00005-001	104020	S	432	13,20	4,42	4,42	4,42		4,42			4,42	4,42
170000006232988	04-099-038-00004-008	104007	S	432	13,20	0,39	0,39	0,39		0,39			0,39	0,39
170000006232989	04-099-038-00019-001	104024	S	432	9,90	3,84	3,84	3,84		3,84			3,84	3,84
170000006232990	04-099-038-00020-002	104024	S	432	8,40	2,60	2,60	2,60		2,60			2,60	2,60

(1) Superficie declarada admisible ajustada con la superficie comprometida.  
 (2) Factor de penalización valorando el alcance para el tipo de compromiso.

puede verificar la integridad de una copia de este documento mediante la lectura del código QR adjunto o mediante el acceso a la dirección <https://ws050.juntadeandalucia.es/verificarFirma> indicando el código de VERIFICACIÓN

FIRMADO POR	JUAN JOSE SOLER GARCIA	FECHA	03/07/2024	
	ROCIO GUIJARRO MILLAN			
VERIFICACIÓN	Pk2jmGCJWUB3686MPKY7GEXJCD3GC4	PÁGINA	293/2334	



**INCIDENCIAS**

**INCIDENCIA DESCRIPCIÓN**

- 100402 Recinto solicitado no forma parte de ningún organismo de control autorizado para la producción ecológica en Andalucía o fecha de inscripción posterior al plazo establecido ( Anexo I. Criterios de Subvencionabilidad. Orden 28 de marzo de 2023 ).  
Ref:4763932 Recinto:04-098-023-90017-00023 Cultivo:104020 ALMENDROS-GUARA Secano  
Ref:4762889 Recinto:04-099-038-00003-00008 Cultivo:104024 ALMENDROS-MARCONA Secano
- 100424 Solicita recinto que no está comprometido para la operación.  
Ref:4763932 Recinto:04-098-023-90017-00023 Cultivo:104020 ALMENDROS-GUARA Secano  
Ref:4762889 Recinto:04-099-038-00003-00008 Cultivo:104024 ALMENDROS-MARCONA Secano

(1) Superficie declarada admisible ajustada con la superficie comprometida.  
(2) Factor de penalización valorando el alcance para el tipo de compromiso.

Puede verificar la integridad de una copia de este documento mediante la lectura del código QR adjunto o mediante el acceso a la dirección <https://ws050.juntadeandalucia.es/verificarFirma> indicando el código de VERIFICACIÓN

FIRMADO POR	JUAN JOSE SOLER GARCIA	FECHA	03/07/2024	
	ROCIO GUIJARRO MILLAN			
VERIFICACIÓN	Pk2jmGCJWUB3686MPKY7GEXJCD3GC4	PÁGINA	294/2334	



**APELLIDOS Y NOMBRE / RAZÓN SOCIAL**

CARRASCO AYEN ABEL

**NIF**

\*\*\*\*3723\*

**EXPEDIENTE**

1010626

**ANUALIDAD DE PAGO**

1ª

**IMPORTE POR ANUALIDAD**

	2023	2024	2025	2026	2027
IMPORTE MÁXIMO SUBVENCIONABLE	3.797,17 €	3.797,17 €	3.797,17 €	3.797,17 €	3.797,17 €
IMPORTE MEDIO DE TRANSFERENCIA (€/ha)	216,24 €	216,24 €	216,24 €	216,24 €	216,24 €

**RESUMEN DE UNIDADES**

Cód	GRUPO DE PAGO	Sup. Dec. Admisible (ha)	Sup. Comprometida (ha)	Sup. ajustada compromiso (1) (ha)	% sobredec.	Sup. Propuesta (ha)	Importe Declarado	Importe Topado	Importe Propuesto	Importe tras sobredec.
432	FRUTALES SECANO	17,56		17,56	0,00	17,56	3.797,17	3.797,17	3.797,17	3.797,17
<b>TOTAL</b>		17,56	17,56	17,56		17,56	3.797,17	3.797,17	3.797,17	3.797,17

**APLICACIÓN DE REDUCCIONES Y PENALIZACIONES**

GRUPO DE PAGO	Importe Calculado	Importe prerreduc.	Criterios de subvencionabilidad y compromisos	Presentación tardía	Omisión declaración	Condicionalidad	IMPORTE (Euros) PROPUESTO
FRUTALES SECANO	3.797,17	3.797,17	0,00	0,00	0,00	0,00	3.797,17
<b>TOTAL</b>	3.797,17	3.797,17					3.797,17

**RESUMEN DE PAGOS**

	IMPORTE (Euros)			
	PROPUESTO	FEADER (Eje 2)	MAPA	CAPADR
PROPUESTO	3.797,17	3.227,59	372,50	197,08

**RECINTOS PROPUESTOS**

REF.	REFERENCIA SIGPAC	CULTIVO DESCRIPCIÓN CULTIVO	S/R	G.PAGO	PEND. MEDIA (2)	SUP. DEC. ADMISIBLE (ha)	SUP. COMPROM. (ha)	SUP. AJUSTADA COMPROM. (1) (ha)	SUP. CONV. SIGPAC (ha)	SUP. CERTIF. (ha)	SUP. CAMPO (ha)	SUP. CAMPO DETER. CULT. DECLARADO (ha)	SUP. DEC. REDUCIDA (ha)	SUP. PROPUESTA (ha)
170000004661396	04-099-022-00446-002	104024 ALMENDROS-MARCONA	S	432	2,40	0,31	0,31	0,31		0,31			0,31	0,31
170000004661397	04-099-024-00335-008	104024 ALMENDROS-MARCONA	S	432	34,80	1,47	1,47	1,47		1,47			1,47	1,47
170000004661398	04-099-024-00347-003	104024 ALMENDROS-MARCONA	S	432	34,20	0,80	0,80	0,80		0,80			0,80	0,80
170000004661399	04-099-024-00350-001	104024 ALMENDROS-MARCONA	S	432	25,20	1,54	1,54	1,54		1,54			1,54	1,54
170000004661401	04-099-024-00247-004	104024 ALMENDROS-MARCONA	S	432	27,90	2,49	2,49	2,49		2,49			2,49	2,49
170000004661402	04-099-024-00335-001	104024 ALMENDROS-MARCONA	S	432	24,80	2,43	2,43	2,43		2,43			2,43	2,43
170000004661403	04-099-023-00055-003	104024 ALMENDROS-MARCONA	S	432	24,10	0,57	0,57	0,57		0,57			0,57	0,57
170000004661404	04-099-023-00055-004	104024 ALMENDROS-MARCONA	S	432	22,50	0,22	0,22	0,22		0,22			0,22	0,22
170000004661405	04-099-023-00092-003	104024 ALMENDROS-MARCONA	S	432	25,40	4,64	4,64	4,64		4,64			4,64	4,64
170000004661406	04-099-022-00448-001	104024 ALMENDROS-MARCONA	S	432	4,90	0,15	0,15	0,15		0,15			0,15	0,15
170000004661407	04-099-025-00077-001	104024 ALMENDROS-MARCONA	S	432	32,10	1,42	1,42	1,42		1,42			1,42	1,42
170000004661408	04-099-024-00241-001	104024 ALMENDROS-MARCONA	S	432	21,70	1,52	1,52	1,52		1,52			1,52	1,52

**INCIDENCIAS**

**INCIDENCIA DESCRIPCIÓN**

- 3790 Recinto declarado inactivo  
Ref:1700000004661400 Recinto:04-099-024-00241-00008 Cultivo: -
- 100400 Recinto con cultivo, variedad, régimen de explotación o uso Sigpac no compatible con la operación solicitada ( Anexo IV.I Cultivos y variedades elegibles para las Intervenciones. Orden de 28 de marzo de 2023 ).  
Ref:1700000004661395 Recinto:04-099-024-00335-00010 Cultivo:107005 ALBARICOQUEROS-TARONJAL Secano Uso:FY
- 100402 Recinto solicitado no forma parte de ningún organismo de control autorizado para la producción ecológica en Andalucía o fecha de inscripción posterior al plazo establecido ( Anexo I. Criterios de Subvencionabilidad. Orden 28 de marzo de 2023 ).  
Ref:1700000004661400 Recinto:04-099-024-00241-00008 Cultivo:104024 ALMENDROS-MARCONA Secano
- 100424 Solicita recinto que no está comprometido para la operación.  
Ref:1700000004661400 Recinto:04-099-024-00241-00008 Cultivo:104024 ALMENDROS-MARCONA Secano  
Ref:1700000004661395 Recinto:04-099-024-00335-00010 Cultivo:107005 ALBARICOQUEROS-TARONJAL Secano

(1) Superficie declarada admisible ajustada con la superficie comprometida.  
(2) Factor de penalización valorando el alcance para el tipo de compromiso.

Puede verificar la integridad de una copia de este documento mediante la lectura del código QR adjunto o mediante el acceso a la dirección <a href="https://ws050.juntadeandalucia.es/verificarFirma">https://ws050.juntadeandalucia.es/verificarFirma</a> indicando el código de VERIFICACIÓN					
FIRMADO POR	JUAN JOSE SOLER GARCIA		FECHA		03/07/2024
	ROCIO GUIJARRO MILLAN				
VERIFICACIÓN	Pk2jmGCJWUB3686MPKY7GEXJCD3GC4		PÁGINA		295/2334



**APELLIDOS Y NOMBRE / RAZÓN SOCIAL**

CARRASCO CABRERA MARIA

**NIF**

\*\*\*8110\*

**EXPEDIENTE**

1068638

**ANUALIDAD**

**DE PAGO**

1ª

**IMPORTES POR ANUALIDAD**

	2023	2024	2025	2026	2027
IMPORTE MÁXIMO SUBVENCIONABLE	5.752,37 €	5.752,37 €	5.752,37 €	5.752,37 €	5.752,37 €
IMPORTE MEDIO DE TRANSFERENCIA (€/ha)	217,15 €	217,15 €	217,15 €	217,15 €	217,15 €

**RESUMEN DE UNIDADES**

Cód	GRUPO DE PAGO	Sup. Dec. Admisible (ha)	Sup. Comprometida (ha)	Sup. ajustada compromiso (I) (ha)	% sobredec.	Sup. Propuesta (ha)	Importe Declarado	Importe Topado	Importe Propuesto	Importe tras sobredec.
431	VIÑEDO	1,02		1,02	0,00	1,02	244,74	244,74	244,74	244,74
432	FRUTALES SECANO	25,47		25,47	0,00	25,47	5.507,63	5.507,63	5.507,63	5.507,63
<b>TOTAL</b>		26,49	26,49	26,49		26,49	5.752,37	5.752,37	5.752,37	5.752,37

**APLICACIÓN DE REDUCCIONES Y PENALIZACIONES**

GRUPO DE PAGO	Importe Calculado	Importe prereduc.	Criterios de subvencionabilidad y compromisos	Presentación tardía	Omisión declaración	Condicionalidad	IMPORTE (Euros) PROPUESTO
FRUTALES SECANO	5.507,63	5.507,63	0,00	0,00	0,00	0,00	5.507,63
VIÑEDO	244,74	244,74	0,00	0,00	0,00	0,00	244,74
<b>TOTAL</b>	5.752,37	5.752,37					5.752,37

**RESUMEN DE PAGOS**

	IMPORTE ( Euros )			
	PROPUESTO	FEADER (Eje 2)	MAPA	CAPADR
PROPUESTO	5.752,37	4.889,52	564,31	298,54

**RECINTOS PROPUESTOS**

REF.	REFERENCIA SIGPAC	CULTIVO DESCRIPCIÓN CULTIVO	S/R G.PAGO	PEND. MEDIA (%)	SUP. DEC. ADMISIBLE (ha)	SUP. COMPROM. (ha)	SUP. AJUSTADA COMPR. (I) (ha)	SUP. CONV. SIGPAC (ha)	SUP. CERTIF. (ha)	SUP. CAMPO (ha)	SUP. CAMPO DETER. CULT. DECLARADO (ha)	SUP. DEC. REDUCIDA (ha)	SUP. PROPUESTA (ha)
170000003477144	04-099-022-00043-012	102000 VIÑEDO VINIFICACIÓN-SIN VARIEDAD	S 431	35,40	0,43	0,43	0,43	0,43	0,43	0,43	0,43	0,43	0,43
170000003477145	04-099-022-00043-015	102000 VIÑEDO VINIFICACIÓN-SIN VARIEDAD	S 431	42,80	0,03	0,03	0,03	0,03	0,03	0,03	0,03	0,03	0,03
170000003477146	04-099-022-00043-024	102000 VIÑEDO VINIFICACIÓN-SIN VARIEDAD	S 431	18,30	0,12	0,12	0,12	0,12	0,12	0,12	0,12	0,12	0,12
170000003477147	04-099-022-00045-001	102000 VIÑEDO VINIFICACIÓN-SIN VARIEDAD	S 431	9,30	0,08	0,08	0,08	0,08	0,08	0,08	0,08	0,08	0,08
170000003477148	04-099-022-00584-004	102000 VIÑEDO VINIFICACIÓN-SIN VARIEDAD	S 431	28,20	0,36	0,36	0,36	0,36	0,36	0,36	0,36	0,36	0,36
-991677	04-099-022-00046-001	104020 ALMENDROS-GUARA	S 432	21,50	0,27	0,27	0,27	0,27	0,27	0,27	0,27	0,27	0,27
-991676	04-099-022-00043-010	104024 ALMENDROS-MARCONA	S 432	25,40	0,09	0,09	0,09	0,09	0,09	0,09	0,09	0,09	0,09
170000003477151	04-099-022-00043-002	104007 ALMENDROS-COMUNA	S 432	25,00	0,58	0,58	0,58	0,58	0,58	0,58	0,58	0,58	0,58
170000003477152	04-099-017-00278-001	104020 ALMENDROS-GUARA	S 432	19,40	0,18	0,18	0,18	0,18	0,18	0,18	0,18	0,18	0,18
170000003477153	04-099-017-00279-001	104024 ALMENDROS-MARCONA	S 432	24,60	2,54	2,54	2,54	2,54	2,54	2,54	2,54	2,54	2,54
170000003477154	04-099-017-00280-001	104020 ALMENDROS-GUARA	S 432	23,70	0,84	0,84	0,84	0,84	0,84	0,84	0,84	0,84	0,84
170000003477155	04-099-017-00281-002	104020 ALMENDROS-GUARA	S 432	36,50	0,04	0,04	0,04	0,04	0,04	0,04	0,04	0,04	0,04
170000003477156	04-099-022-00249-001	104024 ALMENDROS-MARCONA	S 432	28,10	0,36	0,36	0,36	0,36	0,36	0,36	0,36	0,36	0,36
170000003477157	04-099-022-00584-001	104024 ALMENDROS-MARCONA	S 432	26,50	0,66	0,66	0,66	0,66	0,66	0,66	0,66	0,66	0,66
170000003477158	04-099-022-00043-035	104024 ALMENDROS-MARCONA	S 432	28,30	0,01	0,01	0,01	0,01	0,01	0,01	0,01	0,01	0,01
170000003477160	04-099-023-00091-001	104024 ALMENDROS-MARCONA	S 432	23,90	0,74	0,74	0,74	0,74	0,74	0,74	0,74	0,74	0,74
170000003477161	04-099-022-00584-002	104024 ALMENDROS-MARCONA	S 432	22,10	0,84	0,84	0,84	0,84	0,84	0,84	0,84	0,84	0,84
170000003477162	04-099-022-00700-001	104024 ALMENDROS-MARCONA	S 432	31,90	0,10	0,10	0,10	0,10	0,10	0,10	0,10	0,10	0,10
170000003477163	04-099-017-00282-006	104020 ALMENDROS-GUARA	S 432	26,70	0,01	0,01	0,01	0,01	0,01	0,01	0,01	0,01	0,01
170000003477164	04-099-022-00035-002	104024 ALMENDROS-MARCONA	S 432	27,40	3,69	3,69	3,69	3,69	3,69	3,69	3,69	3,69	3,69
170000003477165	04-099-022-00043-010	104007 ALMENDROS-COMUNA	S 432	25,40	12,94	12,94	12,94	12,94	12,94	12,94	12,94	12,94	12,94
170000003477166	04-099-022-00043-030	104024 ALMENDROS-MARCONA	S 432	31,50	0,90	0,90	0,90	0,90	0,90	0,90	0,90	0,90	0,90
170000003477168	04-099-022-00502-006	104020 ALMENDROS-GUARA	S 432	21,90	0,10	0,10	0,10	0,10	0,10	0,10	0,10	0,10	0,10
170000003477169	04-099-022-00042-010	104020 ALMENDROS-GUARA	S 432	12,40	0,05	0,05	0,05	0,05	0,05	0,05	0,05	0,05	0,05
170000003477170	04-099-022-00037-004	104024 ALMENDROS-MARCONA	S 432	9,60	0,05	0,05	0,05	0,05	0,05	0,05	0,05	0,05	0,05
170000003477171	04-099-022-00035-004	104024 ALMENDROS-MARCONA	S 432	36,50	0,38	0,38	0,38	0,38	0,38	0,38	0,38	0,38	0,38
170000003477172	04-099-022-00043-029	104024 ALMENDROS-MARCONA	S 432	31,00	0,10	0,10	0,10	0,10	0,10	0,10	0,10	0,10	0,10

(1) Superficie declarada admisible ajustada con la superficie comprometida.  
 (2) Factor de penalización valorando el alcance para el tipo de compromiso.

Puede verificar la integridad de una copia de este documento mediante la lectura del código QR adjunto o mediante el acceso a la dirección <a href="https://ws050.juntadeandalucia.es/verificarFirma">https://ws050.juntadeandalucia.es/verificarFirma</a> indicando el código de VERIFICACIÓN				
FIRMADO POR	JUAN JOSE SOLER GARCIA	FECHA	03/07/2024	
	ROCIO GUIJARRO MILLAN			
VERIFICACIÓN	Pk2jmGCJWUB3686MPKY7GEXJCD3GC4	PÁGINA	296/2334	



<u>APELLIDOS Y NOMBRE / RAZÓN SOCIAL</u>	<u>NIF</u>	<u>EXPEDIENTE</u>	<u>ANUALIDAD DE PAGO</u>
CARREÑO MARTIN MARIA DEL PILAR	****8158*	1061403	1ª
<u>IMPORTES POR ANUALIDAD</u>			

	<u>2023</u>	<u>2024</u>	<u>2025</u>	<u>2026</u>	<u>2027</u>
IMPORTE MÁXIMO SUBVENCIONABLE	1.401,35 €	1.401,35 €	1.401,35 €	1.401,35 €	1.401,35 €
IMPORTE MEDIO DE TRANSFERENCIA (€/ha)	151,17 €	151,17 €	151,17 €	151,17 €	151,17 €

RESUMEN DE UNIDADES

<u>Cód</u>	<u>GRUPO DE PAGO</u>	<u>Sup. Dec. Admisible (ha)</u>	<u>Sup. Comprometida (ha)</u>	<u>Sup. ajustada compromiso (1) (ha)</u>	<u>% sobredec.</u>	<u>Sup. Propuesta (ha)</u>	<u>Importe Declarado</u>	<u>Importe Topado</u>	<u>Importe Propuesto</u>	<u>Importe tras sobredec.</u>
426	HERBÁCEOS	9,27		9,27	0,00	9,27	1.401,35	1.401,35	1.401,35	1.401,35
<b>TOTAL</b>		9,27	9,27	9,27		9,27	1.401,35	1.401,35	1.401,35	1.401,35

APLICACIÓN DE REDUCCIONES Y PENALIZACIONES

<u>GRUPO DE PAGO</u>	<u>Importe Calculado</u>	<u>Importe prereduc.</u>	<u>Criterios de subvencionabilidad y compromisos</u>	<u>Presentación tardía</u>	<u>Omisión declaración</u>	<u>Condicionabilidad</u>	<u>IMPORTE (Euros) PROPUESTO</u>
HERBÁCEOS	1.401,35	1.401,35	0,00	0,00	1,00	0,00	1.387,34
<b>TOTAL</b>	1.401,35	1.401,35					1.387,34

RESUMEN DE PAGOS

	<u>IMPORTE (Euros)</u>			
	<u>PROPUESTO</u>	<u>FEADER (Eje 2)</u>	<u>MAPA</u>	<u>CAPADR</u>
PROPUESTO	1.387,34	1.179,24	136,10	72,00

RECINTOS PROPUESTOS

<u>REF.</u>	<u>REFERENCIA SIGPAC</u>	<u>CULTIVO</u>	<u>DESCRIPCIÓN CULTIVO</u>	<u>S/R</u>	<u>G.PAGO</u>	<u>PEND. MEDIA (€)</u>	<u>SUP. DEC. ADMISIBLE (ha)</u>	<u>SUP. COMPROM. (ha)</u>	<u>SUP. AJUSTADA COMPROM. (1) (ha)</u>	<u>SUP. CONV. SIGPAC (ha)</u>	<u>SUP. CERTIF. (ha)</u>	<u>SUP. CAMPO (ha)</u>	<u>SUP. CAMPO DETER. CULT. DECLARADO (ha)</u>	<u>SUP. DEC. REDUCIDA (ha)</u>	<u>SUP. PROPUESTA (ha)</u>
-802551	04-005-001-00065-004	8000	AVENA-SIN VARIEDAD	S	426	3,90	0,87	0,87	0,87		0,87			0,87	0,87
-727148	04-050-009-00221-002	8000	AVENA-SIN VARIEDAD	S	426	6,70	0,02	0,02	0,02		0,02			0,02	0,02
-727147	04-050-009-00221-001	8000	AVENA-SIN VARIEDAD	S	426	7,10	0,47	0,47	0,47		0,47			0,47	0,47
-727146	04-050-009-00134-004	8000	AVENA-SIN VARIEDAD	S	426	4,10	0,02	0,02	0,02		0,02			0,02	0,02
-727145	04-050-009-00134-002	8000	AVENA-SIN VARIEDAD	R	426	4,50	0,07	0,07	0,07		0,07			0,07	0,07
-727144	04-050-009-00134-001	8000	AVENA-SIN VARIEDAD	S	426	5,80	0,08	0,08	0,08		0,08			0,08	0,08
5268172	18-040-029-00511-001	8000	AVENA-SIN VARIEDAD	R	426	2,20	4,03	4,03	4,03		4,03			4,03	4,03
5268173	18-040-029-00511-002	8000	AVENA-SIN VARIEDAD	R	426	1,90	2,92	2,92	2,92		2,92			2,92	2,92
170000005649708	04-050-009-00133-002	8000	AVENA-SIN VARIEDAD	R	426	8,80	0,79	0,79	0,79		0,79			0,79	0,79

INCIDENCIAS

INCIDENCIA DESCRIPCIÓN

- 256 Solicitud con recintos no declarados en campaña actual con una reducción por omisión de superficie superior al 3% CÓDIGO PARA EL PORCENTAJE DE REDUCCIÓN POR OMISIÓN QUE CORRESPONDE A LA SOLICITUD:1
- 3790 Recinto declarado inactivo  
Ref:-1592894 Recinto:04-005-001-00034-00001 Cultivo: -
- 8227 Línea de declaración monitorizada en la que no ha habido respuesta por parte del productor y, por tanto, sin Juicio Experto de campo.  
Ref:5268175 Recinto:18-040-029-00582-00001 Cultivo:8000 AVENA-SIN VARIEDAD
- 100402 Recinto solicitado no forma parte de ningún organismo de control autorizado para la producción ecológica en Andalucía o fecha de inscripción posterior al plazo establecido ( Anexo I. Criterios de Subvencionabilidad. Orden 28 de marzo de 2023 ).  
Ref:-1065148 Recinto:04-050-009-00132-00001 Cultivo:8000 AVENA-SIN VARIEDAD Secano
- 100406 Grupo de cultivo declarado en el recinto no coincide con el grupo de cultivo existente en el organismo de control autorizado para la producción ecológica en Andalucía ( Anexo I. Criterios de Subvencionabilidad. Orden 28 de marzo de 2023 ).  
Ref:-1065148 Recinto:04-050-009-00132-00001 Cultivo:8000 AVENA-SIN VARIEDAD Secano Grupo de SIPEA:PASTOS ASOCIADOS
- 100424 Solicita recinto que no está comprometido para la operación.  
Ref:-1592894 Recinto:04-005-001-00034-00001 Cultivo:8000 AVENA-SIN VARIEDAD Secano  
Ref:-1065148 Recinto:04-050-009-00132-00001 Cultivo:8000 AVENA-SIN VARIEDAD Secano  
Ref:5268175 Recinto:18-040-029-00582-00001 Cultivo:8000 AVENA-SIN VARIEDAD Secano

(1) Superficie declarada admisible ajustada con la superficie comprometida.  
(2) Factor de penalización valorando el alcance para el tipo de compromiso.

Puede verificar la integridad de una copia de este documento mediante la lectura del código QR adjunto o mediante el acceso a la dirección <a href="https://ws050.juntadeandalucia.es/verificarFirma">https://ws050.juntadeandalucia.es/verificarFirma</a> indicando el código de VERIFICACIÓN				
FIRMADO POR	JUAN JOSE SOLER GARCIA	FECHA	03/07/2024	
	ROCIO GUIJARRO MILLAN			
VERIFICACIÓN	Pk2jmGCJWUB3686MPKY7GEXJCD3GC4	PÁGINA	297/2334	



<u>APELLIDOS Y NOMBRE / RAZÓN SOCIAL</u>	<u>NIF</u>	<u>EXPEDIENTE</u>	<u>ANUALIDAD DE PAGO</u>
CARREÑO UCLES GADOR	***4420*	1086313	

**RESUMEN DE PAGOS**

	<u>PROPUESTO</u>	<u>IMPORTE (Euros)</u>		
		<u>FEADER (Eje 2)</u>	<u>MAPA</u>	<u>CAPADR</u>
PROPUESTO	0,00	0,00	0,00	0,00

**INCIDENCIAS**

**INCIDENCIA DESCRIPCIÓN**

8227	Línea de declaración monitorizada en la que no ha habido respuesta por parte del productor y, por tanto, sin Juicio Experto de campo. Ref:5309074 Recinto:04-066-096-00069-00002 Cultivo:165000 PEPINO-SIN VARIEDAD
100424	Solicita recinto que no está comprometido para la operación. Ref:5309074 Recinto:04-066-096-00069-00002 Cultivo:165000 PEPINO-SIN VARIEDAD Regadío
101008	Expediente sin compromisos vigentes. Operación:6503.2

(1) Superficie declarada admisible ajustada con la superficie comprometida.

(2) Factor de penalización valorando el alcance para el tipo de compromiso.

Puede verificar la integridad de una copia de este documento mediante la lectura del código QR adjunto o mediante el acceso a la dirección <a href="https://ws050.juntadeandalucia.es/verificarFirma">https://ws050.juntadeandalucia.es/verificarFirma</a> indicando el código de VERIFICACIÓN				
FIRMADO POR	JUAN JOSE SOLER GARCIA	FECHA	03/07/2024	
	ROCIO GUIJARRO MILLAN			
VERIFICACIÓN	Pk2jmGCJWUB3686MPKY7GEXJCD3GC4	PÁGINA	298/2334	

**APELLIDOS Y NOMBRE / RAZÓN SOCIAL**

CARRETERO RAMIREZ JOSE MANUEL

**NIF**

\*\*\*\*8972\*

**EXPEDIENTE**

1165809

**ANUALIDAD DE PAGO**

1ª

**IMPORTE POR ANUALIDAD**

	2023	2024	2025	2026	2027
IMPORTE MÁXIMO SUBVENCIONABLE	307,70 €	307,70 €	307,70 €	307,70 €	307,70 €
IMPORTE MEDIO DE TRANSFERENCIA (€/ha)	349,66 €	349,66 €	349,66 €	349,66 €	349,66 €

**RESUMEN DE UNIDADES**

Cód	GRUPO DE PAGO	Sup. Dec. Admisible (ha)	Sup. Comprometida (ha)	Sup. ajustada compromiso (1) (ha)	% sobredec.	Sup. Propuesta (ha)	Importe Declarado	Importe Topado	Importe Propuesto	Importe tras sobredec.
433	FRUTALES REGADÍO	0,88		0,88	0,00	0,88	307,70	307,70	307,70	307,70
<b>TOTAL</b>		0,88	0,88	0,88		0,88	307,70	307,70	307,70	307,70

**APLICACIÓN DE REDUCCIONES Y PENALIZACIONES**

GRUPO DE PAGO	Importe Calculado	Importe prereduc.	Criterios de subvencionabilidad y compromisos	Presentación tardía	Omisión declaración	Condicionalidad	IMPORTE (Euros) PROPUESTO
FRUTALES REGADÍO	307,70	307,70	0,00	0,00	0,00	0,00	307,70
<b>TOTAL</b>	307,70	307,70					307,70

**RESUMEN DE PAGOS**

	IMPORTE (Euros)		
	PROPUESTO	FEADER (Eje 2)	MAPA
PROPUESTO	307,70	261,55	30,19
			CAPADR 15,96

**RECINTOS PROPUESTOS**

REF.	REFERENCIA SIGPAC	CULTIVO	DESCRIPCIÓN CULTIVO	S/R	G.PAGO	PEND. MEDIA (%)	SUP. DEC. ADMISIBLE (ha)	SUP. COMPROM. (ha)	SUP. AJUSTADA COMPR.(1) (ha)	SUP. CONV. SIGPAC (ha)	SUP. CERTIE. (ha)	SUP. CAMPO (ha)	SUP. CAMPO DETER. CULT. DECLARADO (ha)	SUP. DEC. REDUCIDA (ha)	SUP. PROPUESTA (ha)
4159143	04-028-004-00087-001	206004	NARANJO-NAVELINA	R	433	7,40	0,43	0,43	0,43		0,43			0,43	0,43
4159144	04-028-004-00111-001	206004	NARANJO-NAVELINA	R	433	14,70	0,27	0,27	0,27		0,27			0,27	0,27
4159146	04-028-004-00151-001	206004	NARANJO-NAVELINA	R	433	10,10	0,18	0,18	0,18		0,18			0,18	0,18

(1) Superficie declarada admisible ajustada con la superficie comprometida.

(2) Factor de penalización valorando el alcance para el tipo de compromiso.

Puede verificar la integridad de una copia de este documento mediante la lectura del código QR adjunto o mediante el acceso a la dirección <https://ws050.juntadeandalucia.es/verificarFirma> indicando el código de VERIFICACIÓN

FIRMADO POR	JUAN JOSE SOLER GARCIA	FECHA	03/07/2024	
	ROCIO GUIJARRO MILLAN			
VERIFICACIÓN	Pk2jmGCJWUB3686MPKY7GEXJCD3GC4	PÁGINA	299/2334	



**APELLIDOS Y NOMBRE / RAZÓN SOCIAL**  
CARRICONDO AYEN MARIA LUZ

**NIF**  
\*\*\*\*7660\*

**EXPEDIENTE**  
1101412

**ANUALIDAD DE PAGO**  
1ª

**IMPORTE POR ANUALIDAD**

	2023	2024	2025	2026	2027
IMPORTE MÁXIMO SUBVENCIONABLE	3.407,94 €	3.407,94 €	3.407,94 €	3.407,94 €	3.407,94 €
IMPORTE MEDIO DE TRANSFERENCIA (€/ha)	216,24 €	216,24 €	216,24 €	216,24 €	216,24 €

**RESUMEN DE UNIDADES**

Cód	GRUPO DE PAGO	Sup. Dec. Admisible (ha)	Sup. Comprometida (ha)	Sup. ajustada compromiso (1) (ha)	% sobredec.	Sup. Propuesta (ha)	Importe Declarado	Importe Topado	Importe Propuesto	Importe tras sobredec.
432	FRUTALES SECANO	15,78		15,76	0,00	15,76	3.407,94	3.407,94	3.407,94	3.407,94
<b>TOTAL</b>		15,78	15,76	15,76		15,76	3.407,94	3.407,94	3.407,94	3.407,94

**APLICACIÓN DE REDUCCIONES Y PENALIZACIONES**

GRUPO DE PAGO	Importe Calculado	Importe prerreduc.	Criterios de subvencionabilidad y compromisos	Presentación tardía	Omisión declaración	Condicionalidad	IMPORTE (Euros) PROPUESTO
FRUTALES SECANO	3.407,94	3.407,94	0,00	0,00	0,00	0,00	3.407,94
<b>TOTAL</b>	3.407,94	3.407,94					3.407,94

**RESUMEN DE PAGOS**

	IMPORTE (Euros)			
	PROPUESTO	FEADER (Eje 2)	MAPA	CAPADR
PROPUESTO	3.407,94	2.896,75	334,32	176,87

**RECINTOS PROPUESTOS**

REF.	REFERENCIA SIGPAC	CULTIVO DESCRIPCIÓN CULTIVO	S/R	G.PAGO	PEND. MEDIA (€/ha)	SUP. DEC. ADMISIBLE (ha)	SUP. COMPROM. (ha)	SUP. AJUSTADA COMPROM. (1) (ha)	SUP. CONV. SIGPAC (ha)	SUP. CERTIE (ha)	SUP. CAMPO (ha)	SUP. CAMPO DETER. CULT. DECLARADO (ha)	SUP. DEC. REDUCIDA (ha)	SUP. PROPUESTA (ha)
-733387	04-099-025-00057-004	104024	S	432	9,90	0,03	0,03	0,03		0,03			0,03	0,03
-733385	04-099-024-00139-004	104022	S	432	28,90	0,04	0,04	0,04		0,04			0,04	0,04
-733384	04-099-024-00128-006	104003	S	432	10,40	0,03	0,03	0,03		0,03			0,03	0,03
170000006361113	04-098-027-00148-001	104003	S	432	23,80	0,60	0,60	0,60		0,60			0,60	0,60
170000006361114	04-099-025-00063-004	104007	S	432	18,40	1,42	1,42	1,42		1,42			1,42	1,42
170000006361115	04-099-024-00231-001	104024	S	432	27,50	0,34	0,34	0,34		0,34			0,34	0,34
170000006361116	04-099-024-00233-004	104024	S	432	33,80	0,11	0,11	0,11		0,11			0,11	0,11
170000006361117	04-099-024-00229-001	104024	S	432	31,90	0,37	0,37	0,37		0,37			0,37	0,37
170000006361118	04-099-025-00068-001	104007	S	432	27,10	1,37	1,37	1,37		1,37			1,37	1,37
170000006361119	04-099-024-00224-001	104024	S	432	26,90	0,16	0,16	0,16		0,16			0,16	0,16
170000006361120	04-099-025-00057-001	104024	S	432	19,20	0,31	0,31	0,31		0,31			0,31	0,31
170000006361121	04-099-025-00058-001	104024	S	432	16,70	1,70	1,70	1,70		1,70			1,70	1,70
170000006361122	04-099-024-00133-003	104020	S	432	23,00	0,98	0,98	0,98		0,98			0,98	0,98
170000006361123	04-099-024-00134-002	104014	S	432	25,80	0,18	0,18	0,18		0,18			0,18	0,18
170000006361124	04-099-024-00139-002	104022	S	432	25,50	0,97	0,97	0,97		0,97			0,97	0,97
170000006361125	04-099-024-00133-006	104014	S	432	32,70	0,71	0,71	0,71		0,71			0,71	0,71
170000006361126	04-099-024-00133-010	104014	S	432	30,60	0,29	0,29	0,29		0,29			0,29	0,29
170000006361127	04-099-024-00133-014	104014	S	432	32,70	0,40	0,40	0,40		0,40			0,40	0,40
170000006361128	04-099-024-00134-005	104020	S	432	28,90	0,21	0,21	0,21		0,21			0,21	0,21
170000006361129	04-099-024-00134-007	104014	S	432	35,00	0,16	0,16	0,16		0,16			0,16	0,16
170000006361130	04-099-025-00057-002	104020	S	432	18,50	2,43	2,43	2,43		2,43			2,43	2,43
170000006361131	04-099-025-00058-002	104020	S	432	19,40	1,09	1,09	1,09		1,09			1,09	1,09
170000006361132	04-099-024-00222-002	104024	S	432	24,70	0,25	0,25	0,25		0,25			0,25	0,25
170000006361133	04-099-024-00128-001	104003	S	432	19,50	1,61	1,61	1,61		1,61			1,61	1,61

**INCIDENCIAS**

**INCIDENCIA DESCRIPCIÓN**

4272 Verifica que las líneas de declaración de las Solicitudes Únicas no tienen solapes con la capa de Retroactividad Gráfica (ambas de la misma campaña) a nivel de expediente/línea de declaración gráfica de la solicitud.  
Ref:170000006361130 Recinto:04-099-025-00057-00002 Cultivo: - Agregado de la referencia del recinto.:0 Zona de la referencia del recinto.:0 Superficie solapada.:0,02 Id. Incid.:95939534

(1) Superficie declarada admisible ajustada con la superficie comprometida.  
(2) Factor de penalización valorando el alcance para el tipo de compromiso.

Puede verificar la integridad de una copia de este documento mediante la lectura del código QR adjunto o mediante el acceso a la dirección <a href="https://ws050.juntadeandalucia.es/verificarFirma">https://ws050.juntadeandalucia.es/verificarFirma</a> indicando el código de VERIFICACIÓN					
FIRMADO POR	JUAN JOSE SOLER GARCIA		FECHA		03/07/2024
	ROCIO GUIJARRO MILLAN				
VERIFICACIÓN	Pk2jmGCJWUB3686MPKY7GEXJCD3GC4		PÁGINA		300/2334





**APELLIDOS Y NOMBRE / RAZÓN SOCIAL**

CARRICONDO CARRICONDO JUAN JESUS

**NIF**  
\*\*\*\*0578\*

**EXPEDIENTE**  
1104394

**ANUALIDAD DE PAGO**

1ª

**IMPORTE POR ANUALIDAD**

	2023	2024	2025	2026	2027
IMPORTE MÁXIMO SUBVENCIONABLE	9.279,98 €	9.279,98 €	9.279,98 €	9.279,98 €	9.279,98 €
IMPORTE MEDIO DE TRANSFERENCIA (€/ha)	205,08 €	205,08 €	205,08 €	205,08 €	205,08 €

**RESUMEN DE UNIDADES**

Cód	GRUPO DE PAGO	Sup. Dec. Admisible (ha)	Sup. Comprometida (ha)	Sup. ajustada compromiso (1) (ha)	% sobredec.	Sup. Propuesta (ha)	Importe Declarado	Importe Topado	Importe Propuesto	Importe tras sobredec.
426	HERBÁCEOS	4,17		4,17	0,00	4,17	630,38	630,38	630,38	630,38
432	FRUTALES SECANO	132,94		40,00	0,00	40,00	8.649,60	8.649,60	8.649,60	8.649,60
434	HERBÁCEOS NO ELEGIBLES	1,08		1,08	0,00	1,08	0,00	0,00	0,00	0,00
<b>TOTAL</b>		138,19	45,25	45,25		45,25	9.279,98	9.279,98	9.279,98	9.279,98

**APLICACIÓN DE REDUCCIONES Y PENALIZACIONES**

GRUPO DE PAGO	Importe Calculado	Importe prereduc.	Criterios de subvencionabilidad y compromisos	Presentación tardía	Omisión declaración	Condicionalidad	IMPORTE (Euros)
							PROPUESTO
FRUTALES SECANO	8.649,60	8.649,60	0,00	0,00	0,00	0,00	8.649,60
HERBÁCEOS	630,38	630,38	0,00	0,00	0,00	0,00	630,38
HERBÁCEOS NO ELEGIBLES	0,00	0,00	0,00	0,00	0,00	0,00	0,00
<b>TOTAL</b>	9.279,98	9.279,98					9.279,98

**RESUMEN DE PAGOS**

PROPUESTO	IMPORTE (Euros)			
	PROPUESTO	FEADER (Eje 2)	MAPA	CAPADR
	9.279,98	7.887,98	910,37	481,63

(1) Superficie declarada admisible ajustada con la superficie comprometida.  
(2) Factor de penalización valorando el alcance para el tipo de compromiso.

Puede verificar la integridad de una copia de este documento mediante la lectura del código QR adjunto o mediante el acceso a la dirección <https://ws050.juntadeandalucia.es/verificarFirma> indicando el código de VERIFICACIÓN

FIRMADO POR	JUAN JOSE SOLER GARCIA	FECHA	03/07/2024	
	ROCIO GUIJARRO MILLAN			
VERIFICACIÓN	Pk2jmGCJWUB3686MPKY7GEXJCD3GC4	PÁGINA	301/2334	





**INCIDENCIAS**

**INCIDENCIA DESCRIPCIÓN**

4272 Verifica que las líneas de declaración de las Solicitudes Únicas no tienen solapes con la capa de Retroactividad Gráfica (ambas de la misma campaña) a nivel de expediente/línea de declaración gráfica de la solicitud.  
Ref:170000006577069 Recinto:04-037-039-00108-00002 Cultivo: - Agregado de la referencia del recinto.:0 Zona de la referencia del recinto.:0 Superficie solapada.:0,02 Id. Incid.:95939660

(1) Superficie declarada admisible ajustada con la superficie comprometida.  
(2) Factor de penalización valorando el alcance para el tipo de compromiso.

Puede verificar la integridad de una copia de este documento mediante la lectura del código QR adjunto o mediante el acceso a la dirección <https://ws050.juntadeandalucia.es/verificarFirma> indicando el código de VERIFICACIÓN

FIRMADO POR	JUAN JOSE SOLER GARCIA	FECHA	03/07/2024	
	ROCIO GUIJARRO MILLAN			
VERIFICACIÓN	Pk2jmGCJWUB3686MPKY7GEXJCD3GC4	PÁGINA	303/2334	



**APELLIDOS Y NOMBRE / RAZÓN SOCIAL**

CARRICONDO CARRION RAMONA

**NIF**

\*\*\*\*4497\*

**EXPEDIENTE**

1212708

**ANUALIDAD DE PAGO**

1ª

**IMPORTE POR ANUALIDAD**

	2023	2024	2025	2026	2027
IMPORTE MÁXIMO SUBVENCIONABLE	4.296,02 €	4.296,02 €	4.296,02 €	4.296,02 €	4.296,02 €
IMPORTE MEDIO DE TRANSFERENCIA (€/ha)	218,07 €	218,07 €	218,07 €	218,07 €	218,07 €

**RESUMEN DE UNIDADES**

Cód	GRUPO DE PAGO	Sup. Dec. Admisible (ha)	Sup. Comprometida (ha)	Sup. ajustada compromiso (1) (ha)	% sobredec.	Sup. Propuesta (ha)	Importe Declarado	Importe Topado	Importe Propuesto	Importe tras sobredec.
429	OLIVAR	1,14		1,14	0,00	1,14	282,61	282,61	282,61	282,61
432	FRUTALES SECANO	18,56		18,56	0,00	18,56	4.013,41	4.013,41	4.013,41	4.013,41
<b>TOTAL</b>		19,70	19,70	19,70		19,70	4.296,02	4.296,02	4.296,02	4.296,02

**APLICACIÓN DE REDUCCIONES Y PENALIZACIONES**

GRUPO DE PAGO	Importe Calculado	Importe prereduc.	Criterios de			Omisión declaración	Condicionalidad	IMPORTE (Euros)	
			subvencionabilidad y compromisos	Presentación tardía				PROPUESTO	
FRUTALES SECANO	4.013,41	4.013,41	0,00	0,00	0,00	0,00		4.013,41	
OLIVAR	282,61	282,61	0,00	0,00	0,00	0,00		282,61	
<b>TOTAL</b>	4.296,02	4.296,02						4.296,02	

**RESUMEN DE PAGOS**

PROPUESTO	IMPORTE ( Euros )			
	PROPUESTO	FEADER (Eje 2)	MAPA	CAPADR
PROPUESTO	4.296,02	3.651,62	421,44	222,96

**RECINTOS PROPUESTOS**

REF.	REFERENCIA SIGPAC	CULTIVO DESCRIPCIÓN CULTIVO	S/R G.PAGO	PEND. MEDIA (%)	SUP. DEC. ADMISIBLE (ha)	SUP. COMPROM. (ha)	SUP. AJUSTADA COMPR.(1) (ha)	SUP. CONV. SIGPAC (ha)	SUP. CERTIF. (ha)	SUP. CAMPO (ha)	SUP. CAMPO DETER. CULT. DECLARADO (ha)	SUP. DEC. REDUCIDA (ha)	SUP. PROPUESTA (ha)
-776091	04-070-021-00126-004	101194 OLIVAR-LECHIN DE GRANADA	R 429	17,30	0,02	0,02	0,02		0,02			0,02	0,02
1700000006415058	04-070-021-00125-004	101194 OLIVAR-LECHIN DE GRANADA	R 429	14,80	0,12	0,12	0,12		0,12			0,12	0,12
1700000006415059	04-070-030-00062-002	101194 OLIVAR-LECHIN DE GRANADA	S 429	16,90	0,12	0,12	0,12		0,12			0,12	0,12
1700000006415060	04-070-030-00059-002	101194 OLIVAR-LECHIN DE GRANADA	S 429	12,70	0,09	0,09	0,09		0,09			0,09	0,09
1700000006415061	04-070-030-00054-008	101194 OLIVAR-LECHIN DE GRANADA	S 429	37,00	0,02	0,02	0,02		0,02			0,02	0,02
1700000006415062	04-070-030-00054-004	101194 OLIVAR-LECHIN DE GRANADA	S 429	25,00	0,28	0,28	0,28		0,28			0,28	0,28
1700000006415064	04-070-023-00072-001	101194 OLIVAR-LECHIN DE GRANADA	S 429	6,80	0,08	0,08	0,08		0,08			0,08	0,08
1700000006415065	04-070-024-09000-009	101194 OLIVAR-LECHIN DE GRANADA	S 429	6,40	0,22	0,22	0,22		0,22			0,22	0,22
1700000006415066	04-070-030-00054-003	101194 OLIVAR-LECHIN DE GRANADA	S 429	18,10	0,08	0,08	0,08		0,08			0,08	0,08
1700000006415067	04-070-030-00057-001	101194 OLIVAR-LECHIN DE GRANADA	S 429	18,20	0,06	0,06	0,06		0,06			0,06	0,06
1700000006415068	04-070-030-00058-002	101194 OLIVAR-LECHIN DE GRANADA	S 429	16,40	0,05	0,05	0,05		0,05			0,05	0,05
1700000006415069	04-070-030-00054-001	104024 ALMENDROS-MARCONA	S 432	19,80	0,46	0,46	0,46		0,46			0,46	0,46
1700000006415070	04-070-030-00049-001	104020 ALMENDROS-GUARA	S 432	15,90	7,27	7,27	7,27		7,27			7,27	7,27
1700000006415071	04-070-030-00051-001	104024 ALMENDROS-MARCONA	S 432	16,70	3,48	3,48	3,48		3,48			3,48	3,48
1700000006415072	04-070-030-00052-001	104024 ALMENDROS-MARCONA	S 432	17,10	3,41	3,41	3,41		3,41			3,41	3,41
1700000006415073	04-070-030-00053-001	104024 ALMENDROS-MARCONA	S 432	18,90	3,94	3,94	3,94		3,94			3,94	3,94

(1) Superficie declarada admisible ajustada con la superficie comprometida.  
(2) Factor de penalización valorando el alcance para el tipo de compromiso.

Puede verificar la integridad de una copia de este documento mediante la lectura del código QR adjunto o mediante el acceso a la dirección <https://ws050.juntadeandalucia.es/verificarFirma> indicando el código de VERIFICACIÓN

FIRMADO POR	JUAN JOSE SOLER GARCIA	FECHA	03/07/2024	
	ROCIO GUIJARRO MILLAN			
VERIFICACIÓN	Pk2jmGCJWUB3686MPKY7GEXJCD3GC4	PÁGINA	304/2334	



**APELLIDOS Y NOMBRE / RAZÓN SOCIAL**

CARRICONDO FERNANDEZ TRINIDAD

**NIF**  
\*\*\*\*6271\*

**EXPEDIENTE**  
1281872

**ANUALIDAD DE PAGO**

1ª

**IMPORTES POR ANUALIDAD**

	2023	2024	2025	2026	2027
IMPORTE MÁXIMO SUBVENCIONABLE	635,75 €	635,75 €	635,75 €	635,75 €	635,75 €
IMPORTE MEDIO DE TRANSFERENCIA (€/ha)	216,24 €	216,24 €	216,24 €	216,24 €	216,24 €

**RESUMEN DE UNIDADES**

Cód	GRUPO DE PAGO	Sup. Dec. Admisible (ha)	Sup. Comprometida (ha)	Sup. ajustada compromiso (1) (ha)	% sobredec.	Sup. Propuesta (ha)	Importe Declarado	Importe Topado	Importe Propuesto	Importe tras sobredec.
432	FRUTALES SECANO	2,94		2,94	0,00	2,94	635,75	635,75	635,75	635,75
<b>TOTAL</b>		2,94	2,94	2,94		2,94	635,75	635,75	635,75	635,75

**APLICACIÓN DE REDUCCIONES Y PENALIZACIONES**

GRUPO DE PAGO	Importe Calculado	Importe prereduc.	Criterios de subvencionabilidad y compromisos	Presentación tardía	Omisión declaración	Condicionalidad	IMPORTE (Euros) PROPUESTO
FRUTALES SECANO	635,75	635,75	0,00	0,00	0,00	0,00	635,75
<b>TOTAL</b>	635,75	635,75					635,75

**RESUMEN DE PAGOS**

	IMPORTE ( Euros )		
	PROPUESTO	FEADER (Eje 2)	MAPA
PROPUESTO	635,75	540,39	62,37
			CAPADR 32,99

**RECINTOS PROPUESTOS**

REF.	REFERENCIA SIGPAC	CULTIVO	DESCRIPCIÓN CULTIVO	S/R	G.PAGO	PEND. MEDIA (%)	SUP. DEC. ADMISIBLE (ha)	SUP. COMPROM. (ha)	SUP. AJUSTADA COMPROM. (1) (ha)	SUP. CONV. SIGPAC (ha)	SUP. CERTIE (ha)	SUP. CAMPO (ha)	SUP. CAMPO DETER. CULT. DECLARADO (ha)	SUP. DEC. REDUCIDA (ha)	SUP. PROPUESTA (ha)
6920157	04-070-028-00378-005	104007	ALMENDROS-COMUNA	S	432	13,60	2,94	2,94	2,94		2,94			2,94	2,94

**INCIDENCIAS**

**INCIDENCIA DESCRIPCIÓN**

100424 Solicita recinto que no está comprometido para la operación.  
Ref:6920153 Recinto:04-070-028-00379-00005 Cultivo:104007 ALMENDROS-COMUNA Secano

(1) Superficie declarada admisible ajustada con la superficie comprometida.  
(2) Factor de penalización valorando el alcance para el tipo de compromiso.

Puede verificar la integridad de una copia de este documento mediante la lectura del código QR adjunto o mediante el acceso a la dirección <https://ws050.juntadeandalucia.es/verificarFirma> indicando el código de VERIFICACIÓN

FIRMADO POR	JUAN JOSE SOLER GARCIA	FECHA	03/07/2024	
	ROCIO GUIJARRO MILLAN			
VERIFICACIÓN	Pk2jmGCJWUB3686MPKY7GEXJCD3GC4	PÁGINA	305/2334	



**APELLIDOS Y NOMBRE / RAZÓN SOCIAL**

CARRICONDO GUILLEN ANA MARIA

**NIF**

\*\*\*\*8995\*

**EXPEDIENTE**

1018202

**ANUALIDAD DE PAGO**

1ª

**IMPORTES POR ANUALIDAD**

	2023	2024	2025	2026	2027
IMPORTE MÁXIMO SUBVENCIONABLE	1.256,35 €	1.256,35 €	1.256,35 €	1.256,35 €	1.256,35 €
IMPORTE MEDIO DE TRANSFERENCIA (€/ha)	216,24 €	216,24 €	216,24 €	216,24 €	216,24 €

**RESUMEN DE UNIDADES**

Cód	GRUPO DE PAGO	Sup. Dec. Admisible (ha)	Sup. Comprometida (ha)	Sup. ajustada compromiso (I) (ha)	% sobredec.	Sup. Propuesta (ha)	Importe Declarado	Importe Topado	Importe Propuesto	Importe tras sobredec.
432	FRUTALES SECANO	5,81		5,81	0,00	5,81	1.256,35	1.256,35	1.256,35	1.256,35
<b>TOTAL</b>		5,81	5,81	5,81		5,81	1.256,35	1.256,35	1.256,35	1.256,35

**APLICACIÓN DE REDUCCIONES Y PENALIZACIONES**

GRUPO DE PAGO	Importe Calculado	Importe prerreduc.	Criterios de subvencionabilidad y compromisos	Presentación tardía	Omisión declaración	Condicionalidad	IMPORTE (Euros) PROPUESTO
FRUTALES SECANO	1.256,35	1.256,35	0,00	0,00	0,00	0,00	1.256,35
<b>TOTAL</b>	1.256,35	1.256,35					1.256,35

**RESUMEN DE PAGOS**

	IMPORTE (Euros)			
	PROPUESTO	FEADER (Eje 2)	MAPA	CAPADR
PROPUESTO	1.256,35	1.067,90	123,25	65,20

**RECINTOS PROPUESTOS**

REF.	REFERENCIA SIGPAC	CULTIVO DESCRIPCIÓN CULTIVO	S/R	G.PAGO	PEND. MEDIA (%)	SUP. DEC. ADMISIBLE (ha)	SUP. COMPROM. (ha)	SUP. AJUSTADA COMPROM. (I) (ha)	SUP. CONV. SIGPAC (ha)	SUP. CERTIE (ha)	SUP. CAMPO (ha)	SUP. CAMPO DETER. CULT. DECLARADO (ha)	SUP. DEC. REDUCIDA (ha)	SUP. PROPUESTA (ha)
5239339	04-070-011-00342-001	104007 ALMENDROS-COMUNA	S	432	21,70	0,03	0,03	0,03		0,03			0,03	0,03
5270621	04-070-011-00343-005	104008 ALMENDROS-CONSTANTI	S	432	32,80	0,08	0,08	0,08		0,08			0,08	0,08
5270622	04-070-011-00343-001	104008 ALMENDROS-CONSTANTI	S	432	16,80	0,58	0,58	0,58		0,58			0,58	0,58
5273505	04-070-024-00185-002	104020 ALMENDROS-GUARA	S	432	15,40	2,63	2,63	2,63		2,63			2,63	2,63
5273515	04-070-024-00185-016	104020 ALMENDROS-GUARA	S	432	36,30	0,15	0,15	0,15		0,15			0,15	0,15
5273521	04-070-024-00185-017	104020 ALMENDROS-GUARA	S	432	34,90	0,27	0,27	0,27		0,27			0,27	0,27
170000005584811	04-070-011-00342-002	104007 ALMENDROS-COMUNA	S	432	36,90	0,19	0,19	0,19		0,19			0,19	0,19
170000005584812	04-070-011-00342-004	104007 ALMENDROS-COMUNA	S	432	12,00	0,28	0,28	0,28		0,28			0,28	0,28
170000005584813	04-070-042-00034-001	104022 ALMENDROS-LARGUETA	S	432	9,20	1,34	1,34	1,34		1,34			1,34	1,34
170000005584814	04-070-011-00342-003	104007 ALMENDROS-COMUNA	S	432	18,30	0,26	0,26	0,26		0,26			0,26	0,26

(1) Superficie declarada admisible ajustada con la superficie comprometida.  
(2) Factor de penalización valorando el alcance para el tipo de compromiso.

Puede verificar la integridad de una copia de este documento mediante la lectura del código QR adjunto o mediante el acceso a la dirección <https://ws050.juntadeandalucia.es/verificarFirma> indicando el código de VERIFICACIÓN

FIRMADO POR	JUAN JOSE SOLER GARCIA	FECHA	03/07/2024	
	ROCIO GUIJARRO MILLAN			
VERIFICACIÓN	Pk2jmGCJWUB3686MPKY7GEXJCD3GC4	PÁGINA	306/2334	



**APELLIDOS Y NOMBRE / RAZÓN SOCIAL**  
CARRICONDO LÓPEZ LAURA

**NIF**  
\*\*\*\*6938\*

**EXPEDIENTE**  
1068622

**ANUALIDAD DE PAGO**  
1ª

**IMPORTE POR ANUALIDAD**

	2023	2024	2025	2026	2027
IMPORTE MÁXIMO SUBVENCIONABLE	8.343,14 €	8.343,14 €	8.343,14 €	8.343,14 €	8.343,14 €
IMPORTE MEDIO DE TRANSFERENCIA (€/ha)	263,52 €	263,52 €	263,52 €	263,52 €	263,52 €

**RESUMEN DE UNIDADES**

Cód	GRUPO DE PAGO	Sup. Dec. Admisible (ha)	Sup. Comprometida (ha)	Sup. ajustada compromiso (I) (ha)	% sobredec.	Sup. Propuesta (ha)	Importe Declarado	Importe Topado	Importe Propuesto	Importe tras sobredec.
432	FRUTALES SECANO	20,51		20,44	0,00	20,44	4.419,95	4.419,95	4.419,95	4.419,95
433	FRUTALES REGADÍO	11,22		11,22	0,00	11,22	3.923,19	3.923,19	3.923,19	3.923,19
<b>TOTAL</b>		31,73	31,66	31,66		31,66	8.343,14	8.343,14	8.343,14	8.343,14

**APLICACIÓN DE REDUCCIONES Y PENALIZACIONES**

GRUPO DE PAGO	Importe Calculado	Importe prereduc.	Criterios de subvencionabilidad y compromisos	Presentación tardía	Omisión declaración	Condicionalidad	IMPORTE (Euros) PROPUESTO
FRUTALES REGADÍO	3.923,19	3.923,19	0,00	0,00	0,00	0,00	3.923,19
FRUTALES SECANO	4.419,95	4.419,95	0,00	0,00	0,00	0,00	4.419,95
<b>TOTAL</b>	8.343,14	8.343,14					8.343,14

**RESUMEN DE PAGOS**

	IMPORTE ( Euros )				
	PROPUESTO	PROPUESTO	FEADER (Eje 2)	MAPA	CAPADR
		8.343,14	7.091,67	818,46	433,01

**RECINTOS PROPUESTOS**

REF.	REFERENCIA SIGPAC	CULTIVO DESCRIPCIÓN CULTIVO	S/R	G.PAGO	PEND. MEDIA (%)	SUP. DEC. ADMISIBLE (ha)	SUP. COMPROM. (ha)	SUP. AJUSTADA COMPR.(I) (ha)	SUP. CONV. SIGPAC (ha)	SUP. CERTIF. (ha)	SUP. CAMPO (ha)	SUP. CAMPO DETER. CULT. DECLARADO (ha)	SUP. DEC. REDUCIDA (ha)	SUP. PROPUESTA (ha)
-40804	04-037-028-00018-015	104020 ALMENDROS-GUARA	S	432	10,60	0,06	0,06	0,06		0,06			0,06	0,06
1700000005423676	04-037-028-00018-005	104020 ALMENDROS-GUARA	S	432	20,60	0,15	0,15	0,15		0,15			0,15	0,15
1700000005423677	04-037-024-00011-003	104057 ALMENDROS-AVIJOR	S	432	5,50	10,00	10,00	10,00		10,00			10,00	10,00
1700000005423678	04-037-028-00002-001	104020 ALMENDROS-GUARA	S	432	11,30	5,04	4,97	4,97		5,04			4,97	4,97
1700000005423679	04-037-028-00015-001	104020 ALMENDROS-GUARA	S	432	12,20	1,21	1,21	1,21		1,21			1,21	1,21
1700000005423680	04-037-028-00002-003	104020 ALMENDROS-GUARA	S	432	3,30	0,75	0,75	0,75		0,75			0,75	0,75
1700000005423682	04-037-028-00003-001	104020 ALMENDROS-GUARA	S	432	19,80	3,30	3,30	3,30		3,30			3,30	3,30
-40803	04-037-028-00003-006	104020 ALMENDROS-GUARA	R	433	8,80	2,01	2,01	2,01		2,01			2,01	2,01
1700000005423681	04-037-028-00002-005	104020 ALMENDROS-GUARA	R	433	12,50	1,22	1,22	1,22		1,22			1,22	1,22
1700000005423684	04-037-028-00018-001	104020 ALMENDROS-GUARA	R	433	10,90	6,27	6,27	6,27		6,27			6,27	6,27
1700000005423685	04-037-030-00020-004	104020 ALMENDROS-GUARA	R	433	7,60	1,43	1,43	1,43		1,43			1,43	1,43
1700000005423686	04-037-030-00020-002	104020 ALMENDROS-GUARA	R	433	6,00	0,29	0,29	0,29		0,29			0,29	0,29

**INCIDENCIAS****INCIDENCIA DESCRIPCIÓN**

4272 Verifica que las líneas de declaración de las Solicitudes Únicas no tienen solapes con la capa de Retroactividad Gráfica (ambas de la misma campaña) a nivel de expediente/línea de declaración gráfica de la solicitud.  
Ref:1700000005423678 Recinto:04-037-028-00002-00001 Cultivo: - Agregado de la referencia del recinto.:0 Zona de la referencia del recinto.:0 Superficie solapada.:0,07 Id. Incid.:95939060

(1) Superficie declarada admisible ajustada con la superficie comprometida.  
(2) Factor de penalización valorando el alcance para el tipo de compromiso.

Puede verificar la integridad de una copia de este documento mediante la lectura del código QR adjunto o mediante el acceso a la dirección <https://ws050.juntadeandalucia.es/verificarFirma> indicando el código de VERIFICACIÓN

FIRMADO POR	JUAN JOSE SOLER GARCIA	FECHA	03/07/2024	
	ROCIO GUIJARRO MILLAN			
VERIFICACIÓN	Pk2jmGCJWUB3686MPKY7GEXJCD3GC4	PÁGINA	307/2334	



**APELLIDOS Y NOMBRE / RAZÓN SOCIAL**

**NIF**  
\*\*\*2593\*

**EXPEDIENTE**  
1135992

**ANUALIDAD DE PAGO**

1ª

**IMPORTE POR ANUALIDAD**

	2023	2024	2025	2026	2027
IMPORTE MÁXIMO SUBVENCIONABLE	3.593,91 €	3.593,91 €	3.593,91 €	3.593,91 €	3.593,91 €
IMPORTE MEDIO DE TRANSFERENCIA (€/ha)	216,24 €	216,24 €	216,24 €	216,24 €	216,24 €

**RESUMEN DE UNIDADES**

Cód	GRUPO DE PAGO	Sup. Dec. Admisible (ha)	Sup. Comprometida (ha)	Sup. ajustada compromiso (I) (ha)	% sobredec.	Sup. Propuesta (ha)	Importe Declarado	Importe Topado	Importe Propuesto	Importe tras sobredec.
432	FRUTALES SECANO	16,62		16,62	0,00	16,62	3.593,91	3.593,91	3.593,91	3.593,91
<b>TOTAL</b>		16,62	16,62	16,62		16,62	3.593,91	3.593,91	3.593,91	3.593,91

**APLICACIÓN DE REDUCCIONES Y PENALIZACIONES**

GRUPO DE PAGO	Importe Calculado	Importe prerreduc.	Criterios de subvencionabilidad y compromisos	Presentación tardía	Omisión declaración	Condicionalidad	IMPORTE (Euros) PROPUESTO
FRUTALES SECANO	3.593,91	3.593,91	0,00	0,00	0,00	0,00	3.593,91
<b>TOTAL</b>	3.593,91	3.593,91					3.593,91

**RESUMEN DE PAGOS**

	IMPORTE (Euros)			
	PROPUESTO	FEADER (Eje 2)	MAPA	CAPADR
PROPUESTO	3.593,91	3.054,82	352,56	186,53

**RECINTOS PROPUESTOS**

REF.	REFERENCIA SIGPAC	CULTIVO DESCRIPCIÓN CULTIVO	S/R	G.PAGO	PEND. MEDIA (%)	SUP. DEC. ADMISIBLE (ha)	SUP. COMPROM. (ha)	SUP. AJUSTADA COMPROM. (I) (ha)	SUP. CONV. SIGPAC (ha)	SUP. CERTIE (ha)	SUP. CAMPO (ha)	SUP. CAMPO DETER. CULT. DECLARADO (ha)	SUP. DEC. REDUCIDA (ha)	SUP. PROPUESTA (ha)
-733452	04-099-024-00206-002	104003	S	432	26,70	0,15	0,15	0,15		0,15			0,15	0,15
1700000006361577	04-098-027-00153-001	104003	S	432	20,50	0,27	0,27	0,27		0,27			0,27	0,27
1700000006361578	04-099-024-00170-002	104024	S	432	21,70	0,12	0,12	0,12		0,12			0,12	0,12
1700000006361579	04-099-024-00206-008	104003	S	432	27,20	0,03	0,03	0,03		0,03			0,03	0,03
1700000006361580	04-099-024-00133-002	104020	S	432	27,60	0,89	0,89	0,89		0,89			0,89	0,89
1700000006361581	04-099-024-00203-001	104007	S	432	29,30	1,93	1,93	1,93		1,93			1,93	1,93
1700000006361582	04-099-024-00206-002	104003	S	432	26,70	1,15	1,15	1,15		1,15			1,15	1,15
1700000006361584	04-099-024-00206-001	104003	S	432	23,80	0,90	0,90	0,90		0,90			0,90	0,90
1700000006361585	04-099-024-00137-002	104007	S	432	34,30	1,48	1,48	1,48		1,48			1,48	1,48
1700000006361586	04-099-024-00160-002	104024	S	432	35,20	0,51	0,51	0,51		0,51			0,51	0,51
1700000006361587	04-099-024-00101-011	104024	S	432	27,60	5,80	5,80	5,80		5,80			5,80	5,80
1700000006361589	04-099-024-00160-001	104024	S	432	40,00	0,12	0,12	0,12		0,12			0,12	0,12
1700000006361590	04-099-024-00170-003	104024	S	432	41,90	0,41	0,41	0,41		0,41			0,41	0,41
1700000006361591	04-099-024-00206-004	104003	S	432	18,00	0,08	0,08	0,08		0,08			0,08	0,08
1700000006361592	04-099-025-00063-002	104020	S	432	19,60	0,73	0,73	0,73		0,73			0,73	0,73
1700000006361593	04-099-024-00128-002	104003	S	432	25,00	1,46	1,46	1,46		1,46			1,46	1,46
1700000006361594	04-099-023-00183-002	104007	S	432	30,00	0,59	0,59	0,59		0,59			0,59	0,59

(1) Superficie declarada admisible ajustada con la superficie comprometida.  
(2) Factor de penalización valorando el alcance para el tipo de compromiso.

Puede verificar la integridad de una copia de este documento mediante la lectura del código QR adjunto o mediante el acceso a la dirección <https://ws050.juntadeandalucia.es/verificarFirma> indicando el código de VERIFICACIÓN

FIRMADO POR	JUAN JOSE SOLER GARCIA	FECHA	03/07/2024	
	ROCIO GUIJARRO MILLAN			
VERIFICACIÓN	Pk2jmGCJWUB3686MPKY7GEXJCD3GC4	PÁGINA	308/2334	





**APELLIDOS Y NOMBRE / RAZÓN SOCIAL**

CARRICONDO MARTINEZ ANTONIO

**NIF**  
\*\*\*\*3600\*

**EXPEDIENTE**  
1130072

**ANUALIDAD DE PAGO**  
1ª

**IMPORTES POR ANUALIDAD**

	2023	2024	2025	2026	2027
IMPORTE MÁXIMO SUBVENCIONABLE	7.853,84 €	7.853,84 €	7.853,84 €	7.853,84 €	7.853,84 €
IMPORTE MEDIO DE TRANSFERENCIA (€/ha)	216,24 €	216,24 €	216,24 €	216,24 €	216,24 €

**RESUMEN DE UNIDADES**

Cód	GRUPO DE PAGO	Sup. Dec. Admisible (ha)	Sup. Comprometida (ha)	Sup. ajustada compromiso (I) (ha)	% sobredec.	Sup. Propuesta (ha)	Importe Declarado	Importe Topado	Importe Propuesto	Importe tras sobredec.
432	FRUTALES SECANO	36,32		36,32	0,00	36,32	7.853,84	7.853,84	7.853,84	7.853,84
<b>TOTAL</b>		36,32	36,32	36,32		36,32	7.853,84	7.853,84	7.853,84	7.853,84

**APLICACIÓN DE REDUCCIONES Y PENALIZACIONES**

GRUPO DE PAGO	Importe Calculado	Importe prereduc.	Criterios de subvencionabilidad y compromisos	Presentación tardía	Omisión declaración	Condicionalidad	IMPORTE (Euros) PROPUESTO
FRUTALES SECANO	7.853,84	7.853,84	0,00	0,00	0,00	0,00	7.853,84
<b>TOTAL</b>	7.853,84	7.853,84					7.853,84

**RESUMEN DE PAGOS**

	IMPORTE (Euros)			
	PROPUESTO	FEADER (Eje 2)	MAPA	CAPADR
PROPUESTO	7.853,84	6.675,76	770,46	407,62

**RECINTOS PROPUESTOS**

REF.	REFERENCIA SIGPAC	CULTIVO	DESCRIPCIÓN CULTIVO	S/R	G.PAGO	PEND. MEDIA (%)	SUP. DEC. ADMISIBLE (ha)	SUP. COMPROM. (ha)	SUP. AJUSTADA COMPR.(I) (ha)	SUP. CONV. SIGPAC (ha)	SUP. CERTIE (ha)	SUP. CAMPO (ha)	SUP. CAMPO DETER. CULT. DECLARADO (ha)	SUP. DEC. REDUCIDA (ha)	SUP. PROPUESTA (ha)
1700000005474706	04-037-022-00016-001	104020	ALMENDROS-GUARA	S	432	6,20	12,55	12,55	12,55		12,55			12,55	12,55
1700000005474707	04-037-022-00017-001	104020	ALMENDROS-GUARA	S	432	11,10	10,36	10,36	10,36		10,36			10,36	10,36
1700000005474708	04-037-022-00029-003	104020	ALMENDROS-GUARA	S	432	8,00	13,41	13,41	13,41		13,41			13,41	13,41

(1) Superficie declarada admisible ajustada con la superficie comprometida.  
(2) Factor de penalización valorando el alcance para el tipo de compromiso.

Puede verificar la integridad de una copia de este documento mediante la lectura del código QR adjunto o mediante el acceso a la dirección <https://ws050.juntadeandalucia.es/verificarFirma> indicando el código de VERIFICACIÓN

FIRMADO POR	JUAN JOSE SOLER GARCIA	FECHA	03/07/2024	
	ROCIO GUIJARRO MILLAN			
VERIFICACIÓN	Pk2jmGCJWUB3686MPKY7GEXJCD3GC4	PÁGINA	309/2334	



<u>APELLIDOS Y NOMBRE / RAZÓN SOCIAL</u>	<u>NIF</u>	<u>EXPEDIENTE</u>	<u>ANUALIDAD DE PAGO</u>		
CARRICONDO MARTINEZ JOSE	****3603*	1206588	1ª		
<u>IMPORTE POR ANUALIDAD</u>					
	<b>2023</b>	<b>2024</b>	<b>2025</b>	<b>2026</b>	<b>2027</b>
IMPORTE MÁXIMO SUBVENCIONABLE	8.920,73 €	8.920,73 €	8.920,73 €	8.920,73 €	8.920,73 €
IMPORTE MEDIO DE TRANSFERENCIA (€/ha)	216,89 €	216,89 €	216,89 €	216,89 €	216,89 €

<u>RESUMEN DE UNIDADES</u>										
<u>Cód</u>	<u>GRUPO DE PAGO</u>	<u>Sup. Dec. Admisible (ha)</u>	<u>Sup. Comprometida (ha)</u>	<u>Sup. ajustada compromiso (I) (ha)</u>	<u>% sobredec.</u>	<u>Sup. Propuesta (ha)</u>	<u>Importe Declarado</u>	<u>Importe Topado</u>	<u>Importe Propuesto</u>	<u>Importe tras sobredec.</u>
431	VIÑEDO	1,13		1,13	0,00	1,13	271,13	271,13	271,13	271,13
432	FRUTALES SECANO	56,65		40,00	0,00	40,00	8.649,60	8.649,60	8.649,60	8.649,60
<b>TOTAL</b>		<b>57,78</b>	<b>41,13</b>	<b>41,13</b>		<b>41,13</b>	<b>8.920,73</b>	<b>8.920,73</b>	<b>8.920,73</b>	<b>8.920,73</b>

<u>APLICACIÓN DE REDUCCIONES Y PENALIZACIONES</u>							<u>IMPORTE (Euros)</u>
<u>GRUPO DE PAGO</u>	<u>Importe Calculado</u>	<u>Importe pre-reduc.</u>	<u>Criterios de subvencionabilidad y compromisos</u>	<u>Presentación tardía</u>	<u>Omisión declaración</u>	<u>Condicionalidad</u>	<u>PROPUESTO</u>
FRUTALES SECANO	8.649,60	8.649,60	0,00	0,00	0,00	0,00	8.649,60
VIÑEDO	271,13	271,13	0,00	0,00	0,00	0,00	271,13
<b>TOTAL</b>	<b>8.920,73</b>	<b>8.920,73</b>					<b>8.920,73</b>

<u>RESUMEN DE PAGOS</u>					<u>IMPORTE ( Euros )</u>
	<u>PROPUESTO</u>	<u>PROPUESTO</u>	<u>FEADER (Eje 2)</u>	<u>MAPA</u>	<u>CAPADR</u>
		8.920,73	7.582,62	875,13	462,98

<u>REF.</u>	<u>REFERENCIA SIGPAC</u>	<u>CULTIVO DESCRIPCIÓN CULTIVO</u>	<u>S/R G.PAGO</u>	<u>PEND. MEDIA (%)</u>	<u>SUP. DEC. ADMISIBLE (ha)</u>	<u>SUP. COMPROM. (ha)</u>	<u>SUP. AJUSTADA COMPR.(I) (ha)</u>	<u>SUP. CONV. SIGPAC (ha)</u>	<u>SUP. CERTIF. (ha)</u>	<u>SUP. CAMPO (ha)</u>	<u>SUP. CAMPO DETER. CULT. DECLARADO (ha)</u>	<u>SUP. DEC. REDUCIDA (ha)</u>	<u>SUP. PROPUESTA (ha)</u>
1700000005618744	04-037-030-00017-001	102000 VIÑEDO VINIFICACIÓN-SIN VARIEDAD	S 431	8,50	1,13	1,13	1,13		1,13			1,13	1,13
-1460833	04-070-024-00405-003	104020 ALMENDROS-GUARA	S 432	39,40	0,03	0,03	0,03		0,03			0,03	0,03
-975298	04-070-024-00365-006	104020 ALMENDROS-GUARA	S 432	30,60	0,97	0,97	0,97		0,97			0,97	0,97
-96974	04-070-024-00360-013	104020 ALMENDROS-GUARA	S 432	30,70	0,46	0,46	0,46		0,46			0,46	0,46
1700000005618756	04-037-022-00002-001	104020 ALMENDROS-GUARA	S 432	11,60	0,18	0,15	0,15		0,15			0,15	0,15
1700000005618761	04-037-022-00014-002	104020 ALMENDROS-GUARA	S 432	12,80	3,92	3,92	3,92		3,92			3,92	3,92
1700000005618762	04-070-024-00358-006	104020 ALMENDROS-GUARA	S 432	34,70	0,14	0,14	0,14		0,14			0,14	0,14
1700000005618763	04-070-024-00360-004	104020 ALMENDROS-GUARA	S 432	29,40	1,46	1,46	1,46		1,46			1,46	1,46
1700000005618764	04-070-024-00190-004	104020 ALMENDROS-GUARA	S 432	21,40	1,23	1,23	1,23		1,23			1,23	1,23
1700000005618765	04-070-024-00360-006	104020 ALMENDROS-GUARA	S 432	26,50	0,48	0,48	0,48		0,48			0,48	0,48
1700000005618766	04-037-022-00002-006	104020 ALMENDROS-GUARA	S 432	6,30	0,39	0,39	0,39		0,39			0,39	0,39
1700000005618767	04-037-039-00165-001	104020 ALMENDROS-GUARA	S 432	24,10	2,66	2,66	2,66		2,66			2,66	2,66
1700000005618768	04-037-023-00005-001	104020 ALMENDROS-GUARA	S 432	8,70	0,26	0,26	0,26		0,26			0,26	0,26
1700000005618769	04-037-022-00002-002	104020 ALMENDROS-GUARA	S 432	16,30	1,29	1,29	1,29		1,29			1,29	1,29
1700000005618770	04-037-023-00002-001	104020 ALMENDROS-GUARA	S 432	8,30	11,96	11,96	11,96		11,96			11,96	11,96
1700000005618771	04-037-022-00002-007	104020 ALMENDROS-GUARA	S 432	21,60	0,23	0,23	0,23		0,23			0,23	0,23
1700000005618772	04-037-023-00001-001	104020 ALMENDROS-GUARA	S 432	6,40	28,10	28,10	28,10		28,10			28,10	28,10
1700000005618773	04-070-024-00190-005	104020 ALMENDROS-GUARA	S 432	11,90	0,02	0,02	0,02		0,02			0,02	0,02
1700000005618774	04-037-022-00002-003	104020 ALMENDROS-GUARA	S 432	14,80	0,71	0,71	0,71		0,71			0,71	0,71
1700000005618775	04-070-024-00365-003	104020 ALMENDROS-GUARA	S 432	39,70	0,12	0,12	0,12		0,12			0,12	0,12
1700000005618778	18-057-014-00716-002	104020 ALMENDROS-GUARA	S 432	18,60	1,94	1,94	1,94		1,94			1,94	1,94
1700000005618780	04-037-023-00004-001	104020 ALMENDROS-GUARA	S 432	6,20	0,10	0,10	0,10		0,10			0,10	0,10

(1) Superficie declarada admisible ajustada con la superficie comprometida.  
 (2) Factor de penalización valorando el alcance para el tipo de compromiso.

Puede verificar la integridad de una copia de este documento mediante la lectura del código QR adjunto o mediante el acceso a la dirección <a href="https://ws050.juntadeandalucia.es/verificarFirma">https://ws050.juntadeandalucia.es/verificarFirma</a> indicando el código de VERIFICACIÓN					
FIRMADO POR	JUAN JOSE SOLER GARCIA		FECHA		03/07/2024
	ROCIO GUIJARRO MILLAN				
VERIFICACIÓN	Pk2jmGCJWUB3686MPKY7GEXJCD3GC4		PÁGINA		310/2334

Es copia auténtica de documento electrónico



**INCIDENCIAS**

**INCIDENCIA DESCRIPCIÓN**

- 4272 Verifica que las líneas de declaración de las Solicitudes Únicas no tienen solapes con la capa de Retroactividad Gráfica (ambas de la misma campaña) a nivel de expediente/línea de declaración gráfica de la solicitud.  
Ref:170000005618756 Recinto:04-037-022-00002-00001 Cultivo: - Agregado de la referencia del recinto.:0 Zona de la referencia del recinto.:0 Superficie solapada.:0,03 Id. Incid.:95942898
- 8227 Línea de declaración monitorizada en la que no ha habido respuesta por parte del productor y, por tanto, sin Juicio Experto de campo.  
Ref:170000005618751 Recinto:04-037-064-00051-00001 Cultivo:104020 ALMENDROS-GUARA  
Ref:170000005618754 Recinto:04-037-064-00057-00001 Cultivo:104020 ALMENDROS-GUARA  
Ref:170000005618753 Recinto:04-037-064-00058-00001 Cultivo:104020 ALMENDROS-GUARA  
Ref:170000005618755 Recinto:04-037-064-00065-00001 Cultivo:104020 ALMENDROS-GUARA
- 100424 Solicita recinto que no está comprometido para la operación.  
Ref:-114167 Recinto:04-037-064-00040-00001 Cultivo:104020 ALMENDROS-GUARA Regadío  
Ref:170000005618751 Recinto:04-037-064-00051-00001 Cultivo:104020 ALMENDROS-GUARA Regadío  
Ref:170000005618754 Recinto:04-037-064-00057-00001 Cultivo:104020 ALMENDROS-GUARA Regadío  
Ref:170000005618753 Recinto:04-037-064-00058-00001 Cultivo:104020 ALMENDROS-GUARA Regadío  
Ref:170000005618755 Recinto:04-037-064-00065-00001 Cultivo:104020 ALMENDROS-GUARA Regadío  
Ref:170000005618747 Recinto:04-070-011-00007-00004 Cultivo:101010 OLIVAR-PICUAL Secano  
Ref:170000005618748 Recinto:04-070-024-00358-00005 Cultivo:101010 OLIVAR-PICUAL Secano  
Ref:170000005618749 Recinto:04-070-024-00360-00012 Cultivo:101010 OLIVAR-PICUAL Secano  
Ref:-975297 Recinto:04-070-024-00365-00005 Cultivo:101010 OLIVAR-PICUAL Secano

(1) Superficie declarada admisible ajustada con la superficie comprometida.  
(2) Factor de penalización valorando el alcance para el tipo de compromiso.

Puede verificar la integridad de una copia de este documento mediante la lectura del código QR adjunto o mediante el acceso a la dirección <https://ws050.juntadeandalucia.es/verificarFirma> indicando el código de VERIFICACIÓN

FIRMADO POR	JUAN JOSE SOLER GARCIA	FECHA	03/07/2024	
	ROCIO GUIJARRO MILLAN			
VERIFICACIÓN	Pk2jmGCJWUB3686MPKY7GEXJCD3GC4	PÁGINA	311/2334	



**APELLIDOS Y NOMBRE / RAZÓN SOCIAL**

CARRICONDO MARTINEZ JOSE RAUL

**NIF**

\*\*\*\*8168\*

**EXPEDIENTE**

1059712

**ANUALIDAD DE PAGO**

1ª

**IMPORTE POR ANUALIDAD**

	2023	2024	2025	2026	2027
IMPORTE MÁXIMO SUBVENCIONABLE	2.521,36 €	2.521,36 €	2.521,36 €	2.521,36 €	2.521,36 €
IMPORTE MEDIO DE TRANSFERENCIA (€/ha)	216,24 €	216,24 €	216,24 €	216,24 €	216,24 €

**RESUMEN DE UNIDADES**

Cód	GRUPO DE PAGO	Sup. Dec. Admisible (ha)	Sup. Comprometida (ha)	Sup. ajustada compromiso (1) (ha)	% sobredec.	Sup. Propuesta (ha)	Importe Declarado	Importe Topado	Importe Propuesto	Importe tras sobredec.
432	FRUTALES SECANO	11,66		11,66	0,00	11,66	2.521,36	2.521,36	2.521,36	2.521,36
<b>TOTAL</b>		11,66	11,66	11,66		11,66	2.521,36	2.521,36	2.521,36	2.521,36

**APLICACIÓN DE REDUCCIONES Y PENALIZACIONES**

GRUPO DE PAGO	Importe Calculado	Importe prerreduc.	Criterios de subvencionabilidad y compromisos	Presentación tardía	Omisión declaración	Condicionabilidad	IMPORTE (Euros) PROPUESTO
FRUTALES SECANO	2.521,36	2.521,36	0,00	0,00	0,00	0,00	2.521,36
<b>TOTAL</b>	2.521,36	2.521,36					2.521,36

**RESUMEN DE PAGOS**

	IMPORTE (Euros)			
	PROPUESTO	FEADER (Eje 2)	MAPA	CAPADR
PROPUESTO	2.521,36	2.143,16	247,35	130,85

**RECINTOS PROPUESTOS**

REF.	REFERENCIA SIGPAC	CULTIVO DESCRIPCIÓN CULTIVO	S/R	G.PAGO	PEND. MEDIA (€)	SUP. DEC. ADMISIBLE (ha)	SUP. COMPROM. (ha)	SUP. AJUSTADA COMPROM. (1) (ha)	SUP. CONV. SIGPAC (ha)	SUP. CERTIE. (ha)	SUP. CAMPO (ha)	SUP. CAMPO DETER. CULT. DECLARADO (ha)	SUP. DEC. REDUCIDA (ha)	SUP. PROPUESTA (ha)
-950237	04-070-036-00078-004	104007 ALMENDROS-COMUNA	S	432	12,00	0,02	0,02	0,02		0,02			0,02	0,02
1700000004458738	04-070-036-00075-002	104007 ALMENDROS-COMUNA	S	432	16,90	1,96	1,96	1,96		1,96			1,96	1,96
1700000004458739	04-070-036-00076-001	104007 ALMENDROS-COMUNA	S	432	16,90	0,15	0,15	0,15		0,15			0,15	0,15
1700000004458740	04-070-036-00075-003	104007 ALMENDROS-COMUNA	S	432	17,20	0,66	0,66	0,66		0,66			0,66	0,66
1700000004458741	04-070-036-00077-002	104007 ALMENDROS-COMUNA	S	432	21,60	0,11	0,11	0,11		0,11			0,11	0,11
1700000004458742	04-070-036-00078-001	104007 ALMENDROS-COMUNA	S	432	22,40	0,37	0,37	0,37		0,37			0,37	0,37
1700000004458743	04-070-036-00098-001	104007 ALMENDROS-COMUNA	S	432	19,90	0,09	0,09	0,09		0,09			0,09	0,09
1700000004458744	04-070-036-00088-005	104007 ALMENDROS-COMUNA	S	432	16,20	0,89	0,89	0,89		0,89			0,89	0,89
1700000004458745	04-070-036-00095-002	104007 ALMENDROS-COMUNA	S	432	18,60	0,48	0,48	0,48		0,48			0,48	0,48
1700000004458746	04-070-036-00080-004	104007 ALMENDROS-COMUNA	S	432	23,60	0,12	0,12	0,12		0,12			0,12	0,12
1700000004458747	04-070-036-00088-006	104007 ALMENDROS-COMUNA	S	432	15,80	4,00	4,00	4,00		4,00			4,00	4,00
1700000004458748	04-070-036-00080-003	104007 ALMENDROS-COMUNA	S	432	23,30	1,00	1,00	1,00		1,00			1,00	1,00
1700000004458749	04-070-036-00055-002	104007 ALMENDROS-COMUNA	S	432	19,10	1,11	1,11	1,11		1,11			1,11	1,11
1700000004458750	04-070-036-00070-001	104007 ALMENDROS-COMUNA	S	432	15,80	0,22	0,22	0,22		0,22			0,22	0,22
1700000004458751	04-070-036-00086-001	104007 ALMENDROS-COMUNA	S	432	11,30	0,48	0,48	0,48		0,48			0,48	0,48

**INCIDENCIAS**

**INCIDENCIA DESCRIPCIÓN**

100421 Recinto declarado por error para una operación de la 6503, que se ha corregido de oficio marcando la operación correcta, de acuerdo con la fecha de inscripción del recinto en la producción ecológica.  
 Ref:1700000004458748 Recinto:04-070-036-00080-0003 Cultivo:104007 ALMENDROS-COMUNA Secano  
 Ref:1700000004458746 Recinto:04-070-036-00080-0004 Cultivo:104007 ALMENDROS-COMUNA Secano  
 Ref:1700000004458743 Recinto:04-070-036-00098-00001 Cultivo:104007 ALMENDROS-COMUNA Secano

(1) Superficie declarada admisible ajustada con la superficie comprometida.  
 (2) Factor de penalización valorando el alcance para el tipo de compromiso.

Puede verificar la integridad de una copia de este documento mediante la lectura del código QR adjunto o mediante el acceso a la dirección <https://ws050.juntadeandalucia.es/verificarFirma> indicando el código de VERIFICACIÓN

FIRMADO POR	JUAN JOSE SOLER GARCIA	FECHA	03/07/2024	
	ROCIO GUIJARRO MILLAN			
VERIFICACIÓN	Pk2jmGCJWUB3686MPKY7GEXJCD3GC4	PÁGINA	312/2334	

**APELLIDOS Y NOMBRE / RAZÓN SOCIAL**

CARRICONDO MARTINEZ JOSEFA

**NIF**

\*\*\*6183\*

**EXPEDIENTE**

1118907

**ANUALIDAD DE PAGO**

1ª

**IMPORTE POR ANUALIDAD**

	2023	2024	2025	2026	2027
IMPORTE MÁXIMO SUBVENCIONABLE	3.801,50 €	3.801,50 €	3.801,50 €	3.801,50 €	3.801,50 €
IMPORTE MEDIO DE TRANSFERENCIA (€/ha)	216,24 €	216,24 €	216,24 €	216,24 €	216,24 €

**RESUMEN DE UNIDADES**

Cód	GRUPO DE PAGO	Sup. Dec. Admisible (ha)	Sup. Comprometida (ha)	Sup. ajustada compromiso (I) (ha)	% sobredec.	Sup. Propuesta (ha)	Importe Declarado	Importe Topado	Importe Propuesto	Importe tras sobredec.
432	FRUTALES SECANO	17,58		17,58	0,00	17,58	3.801,50	3.801,50	3.801,50	3.801,50
<b>TOTAL</b>		17,58	17,58	17,58		17,58	3.801,50	3.801,50	3.801,50	3.801,50

**APLICACIÓN DE REDUCCIONES Y PENALIZACIONES**

GRUPO DE PAGO	Importe Calculado	Importe prereduc.	Criterios de subvencionabilidad y compromisos	Presentación tardía	Omisión declaración	Condicionabilidad	IMPORTE (Euros) PROPUESTO
FRUTALES SECANO	3.801,50	3.801,50	0,00	0,00	0,00	0,00	3.801,50
<b>TOTAL</b>	3.801,50	3.801,50					3.801,50

**RESUMEN DE PAGOS**

	IMPORTE (Euros)		
	PROPUESTO	FEADER (Eje 2)	MAPA
PROPUESTO	3.801,50	3.231,28	372,93
			CAPADR 197,29

**RECINTOS PROPUESTOS**

REF.	REFERENCIA SIGPAC	CULTIVO	DESCRIPCIÓN CULTIVO	S/R	G.PAGO	PEND. MEDIA (%)	SUP. DEC. ADMISIBLE (ha)	SUP. COMPROM. (ha)	SUP. AJUSTADA COMPR.(I) (ha)	SUP. CONV. SIGPAC (ha)	SUP. CERTIE. (ha)	SUP. CAMPO (ha)	SUP. CAMPO DETER. CULT. DECLARADO (ha)	SUP. DEC. REDUCIDA (ha)	SUP. PROPUESTA (ha)
1700000005152260	04-037-039-00405-001	104020	ALMENDROS-GUARA	S	432	5,90	10,73	10,73	10,73		10,73			10,73	10,73
1700000005152261	04-037-036-00204-001	104057	ALMENDROS-AVIJOR	S	432	4,20	0,16	0,16	0,16		0,16			0,16	0,16
1700000005152262	04-037-036-00235-005	104057	ALMENDROS-AVIJOR	S	432	6,20	6,42	6,42	6,42		6,42			6,42	6,42
1700000005152263	04-037-036-00081-001	104020	ALMENDROS-GUARA	S	432	3,80	0,27	0,27	0,27		0,27			0,27	0,27

(1) Superficie declarada admisible ajustada con la superficie comprometida.

(2) Factor de penalización valorando el alcance para el tipo de compromiso.

Puede verificar la integridad de una copia de este documento mediante la lectura del código QR adjunto o mediante el acceso a la dirección <https://ws050.juntadeandalucia.es/verificarFirma> indicando el código de VERIFICACIÓN

FIRMADO POR

JUAN JOSE SOLER GARCIA

FECHA

03/07/2024

ROCIO GUIJARRO MILLAN

VERIFICACIÓN

Pk2jmGCJWUB3686MPKY7GEXJCD3GC4

PÁGINA

313/2334





**APELLIDOS Y NOMBRE / RAZÓN SOCIAL**

CARRICONDO MARTINEZ JUAN

**NIF**  
\*\*\*\*3604\*

**EXPEDIENTE**  
1131916

**ANUALIDAD DE PAGO**  
1ª

**IMPORTE POR ANUALIDAD**

	2023	2024	2025	2026	2027
IMPORTE MÁXIMO SUBVENCIONABLE	10.274,68 €	10.274,68 €	10.274,68 €	10.274,68 €	10.274,68 €
IMPORTE MEDIO DE TRANSFERENCIA (€/ha)	182,47 €	182,47 €	182,47 €	182,47 €	182,47 €

**RESUMEN DE UNIDADES**

Cód	GRUPO DE PAGO	Sup. Dec. Admisible (ha)	Sup. Comprometida (ha)	Sup. ajustada compromiso (1) (ha)	% sobredec.	Sup. Propuesta (ha)	Importe Declarado	Importe Topado	Importe Propuesto	Importe tras sobredec.
426	HERBÁCEOS	10,75		10,75	0,00	10,75	1.625,08	1.625,08	1.625,08	1.625,08
432	FRUTALES SECANO	40,34		40,00	0,00	40,00	8.649,60	8.649,60	8.649,60	8.649,60
434	HERBÁCEOS NO ELEGIBLES	5,56		5,56	0,00	5,56	0,00	0,00	0,00	0,00
<b>TOTAL</b>		56,65	56,31	56,31		56,31	10.274,68	10.274,68	10.274,68	10.274,68

**APLICACIÓN DE REDUCCIONES Y PENALIZACIONES**

GRUPO DE PAGO	Importe Calculado	Importe prereduc.	Criterios de subvencionabilidad y compromisos	Presentación tardía	Omisión declaración	Condicionalidad	IMPORTE (Euros)
							PROPUESTO
FRUTALES SECANO	8.649,60	8.649,60	0,00	0,00	0,00	0,00	8.649,60
HERBÁCEOS	1.625,08	1.625,08	0,00	0,00	0,00	0,00	1.625,08
HERBÁCEOS NO ELEGIBLES	0,00	0,00	0,00	0,00	0,00	0,00	0,00
<b>TOTAL</b>	10.274,68	10.274,68					10.274,68

**RESUMEN DE PAGOS**

PROPUESTO	IMPORTE (Euros)			
	PROPUESTO	FEADER (Eje 2)	MAPA	CAPADR
	10.274,68	8.733,48	1.007,95	533,25

(1) Superficie declarada admisible ajustada con la superficie comprometida.  
(2) Factor de penalización valorando el alcance para el tipo de compromiso.

Puede verificar la integridad de una copia de este documento mediante la lectura del código QR adjunto o mediante el acceso a la dirección <https://ws050.juntadeandalucia.es/verificarFirma> indicando el código de VERIFICACIÓN

FIRMADO POR	JUAN JOSE SOLER GARCIA	FECHA	03/07/2024	
	ROCIO GUIJARRO MILLAN			
VERIFICACIÓN	Pk2jmGCJWUB3686MPKY7GEXJCD3GC4	PÁGINA	314/2334	

**RECINTOS PROPUESTOS**

REF.	REFERENCIA SIGPAC	CULTIVO	DESCRIPCIÓN CULTIVO	S/R	G.PAGO	PEND. MEDIA (%)	SUP. DEC. ADMISIBLE (ha)	SUP. COMPROM. (ha)	SUP. AJUSTADA COMPR.(1) (ha)	SUP. CONV. SIGPAC (ha)	SUP. CERTIF. (ha)	SUP. CAMPO (ha)	SUP. CAMPO DETER. CULT. DECLARADO (ha)	SUP. DEC. REDUCIDA (ha)	SUP. PROPUESTA (ha)
-1505997	04-037-024-00011-004	5000	CEBADA-SIN VARIEDAD	S	426	10,30	1,81	1,81	1,81		1,81			1,81	1,81
-1460835	04-070-002-09038-002	1000	TRIGO BLANDO-SIN VARIEDAD	S	426	8,60	0,18	0,18	0,18		0,18			0,18	0,18
-956368	04-070-009-00104-010	1000	TRIGO BLANDO-SIN VARIEDAD	S	426	7,30	0,02	0,02	0,02		0,02			0,02	0,02
-464777	04-037-064-00046-001	5000	CEBADA-SIN VARIEDAD	R	426	4,70	0,56	0,56	0,56		0,56			0,56	0,56
-95070	04-070-002-00185-001	1000	TRIGO BLANDO-SIN VARIEDAD	S	426	5,20	2,20	2,20	2,20		2,20			2,20	2,20
-72614	04-037-064-00041-001	5000	CEBADA-SIN VARIEDAD	R	426	2,30	0,09	0,09	0,09		0,09			0,09	0,09
1700000006109045	04-070-002-00231-001	1000	TRIGO BLANDO-SIN VARIEDAD	S	426	4,90	0,23	0,23	0,23		0,23			0,23	0,23
1700000006109048	04-037-023-00003-001	53000	YEROS-SIN VARIEDAD	S	426	7,20	2,52	2,52	2,52		2,52			2,52	2,52
1700000006109049	04-037-023-00006-001	53000	YEROS-SIN VARIEDAD	S	426	11,70	1,65	1,65	1,65		1,65			1,65	1,65
1700000006109050	04-037-064-00064-001	5000	CEBADA-SIN VARIEDAD	R	426	3,40	0,80	0,80	0,80		0,80			0,80	0,80
1700000006109051	04-070-009-00114-001	1000	TRIGO BLANDO-SIN VARIEDAD	S	426	2,90	0,21	0,21	0,21		0,21			0,21	0,21
1700000006109052	04-070-009-00109-001	1000	TRIGO BLANDO-SIN VARIEDAD	S	426	3,30	0,29	0,29	0,29		0,29			0,29	0,29
1700000006109054	04-070-002-00233-001	1000	TRIGO BLANDO-SIN VARIEDAD	S	426	4,60	0,19	0,19	0,19		0,19			0,19	0,19
-164713	04-070-009-00200-001	104020	ALMENDROS-GUARA	S	432	22,40	0,12	0,12	0,12		0,12			0,12	0,12
1700000006109062	04-037-021-00004-001	104020	ALMENDROS-GUARA	S	432	3,70	5,62	5,62	5,62		5,62			5,62	5,62
1700000006109063	04-070-009-00102-001	104020	ALMENDROS-GUARA	S	432	11,80	0,95	0,95	0,95		0,95			0,95	0,95
1700000006109064	04-070-009-00103-001	104020	ALMENDROS-GUARA	S	432	13,30	1,23	1,23	1,23		1,23			1,23	1,23
1700000006109065	04-070-009-00104-001	104020	ALMENDROS-GUARA	S	432	16,40	1,37	1,37	1,37		1,37			1,37	1,37
1700000006109066	04-070-009-00104-004	104020	ALMENDROS-GUARA	S	432	25,30	0,09	0,09	0,09		0,09			0,09	0,09
1700000006109067	04-070-009-00104-009	104020	ALMENDROS-GUARA	S	432	22,10	0,20	0,20	0,20		0,20			0,20	0,20
1700000006109069	04-070-002-00232-001	104020	ALMENDROS-GUARA	S	432	15,90	0,03	0,03	0,03		0,03			0,03	0,03
1700000006109070	04-070-009-00051-001	104020	ALMENDROS-GUARA	S	432	13,20	0,82	0,82	0,82		0,82			0,82	0,82
1700000006109072	04-070-009-00040-001	104020	ALMENDROS-GUARA	S	432	12,50	1,04	1,04	1,04		1,04			1,04	1,04
1700000006109073	04-070-009-00047-001	104020	ALMENDROS-GUARA	S	432	6,10	0,85	0,85	0,85		0,85			0,85	0,85
1700000006109074	04-070-009-00048-001	104020	ALMENDROS-GUARA	S	432	11,70	0,12	0,12	0,12		0,12			0,12	0,12
1700000006109075	04-070-009-00049-001	104020	ALMENDROS-GUARA	S	432	10,20	0,06	0,06	0,06		0,06			0,06	0,06
1700000006109076	04-070-009-00050-001	104020	ALMENDROS-GUARA	S	432	14,00	0,05	0,05	0,05		0,05			0,05	0,05
1700000006109077	04-070-002-00199-002	104020	ALMENDROS-GUARA	S	432	10,80	0,76	0,76	0,76		0,76			0,76	0,76
1700000006109078	04-070-009-09007-018	104020	ALMENDROS-GUARA	S	432	16,40	0,03	0,03	0,03		0,03			0,03	0,03
1700000006109079	04-037-022-00027-001	104020	ALMENDROS-GUARA	S	432	3,60	23,26	23,26	23,26		23,26			23,26	23,26
1700000006109080	04-070-002-00230-002	104020	ALMENDROS-GUARA	S	432	18,40	0,02	0,02	0,02		0,02			0,02	0,02
1700000006109081	04-070-002-00231-002	104020	ALMENDROS-GUARA	S	432	9,30	0,05	0,05	0,05		0,05			0,05	0,05
1700000006109082	04-070-002-00011-001	104020	ALMENDROS-GUARA	S	432	8,10	3,67	3,67	3,67		3,67			3,67	3,67
-1468551	04-037-024-00011-004	20000	BARBECHO TRADICIONAL-SIN VARIEDAD	S	434	10,30	5,56	5,56	5,56		5,56			5,56	5,56

**INCIDENCIAS****INCIDENCIA DESCRIPCIÓN**

100424 Solicita recinto que no está comprometido para la operación.

Ref:1700000006109061 Recinto:04-070-009-00102-00002 Cultivo:101010 OLIVAR-PICUAL Secano

(1) Superficie declarada admisible ajustada con la superficie comprometida.  
(2) Factor de penalización valorando el alcance para el tipo de compromiso.Puede verificar la integridad de una copia de este documento mediante la lectura del código QR adjunto o mediante el acceso a la dirección <https://ws050.juntadeandalucia.es/verificarFirma> indicando el código de VERIFICACIÓN

FIRMADO POR

JUAN JOSE SOLER GARCIA

FECHA

03/07/2024

ROCIO GUIJARRO MILLAN

VERIFICACIÓN

Pk2jmGCJWUB3686MPKY7GEXJCD3GC4

PÁGINA

315/2334





<u>APELLIDOS Y NOMBRE / RAZÓN SOCIAL</u>	<u>NIF</u>	<u>EXPEDIENTE</u>	<u>ANUALIDAD DE PAGO</u>		
CARRICONDO NAVARRO JUAN	****0226*	1189191	1ª		
<b>IMPORTE POR ANUALIDAD</b>					
	<b>2023</b>	<b>2024</b>	<b>2025</b>	<b>2026</b>	<b>2027</b>
<b>IMPORTE MÁXIMO SUBVENCIONABLE</b>	8.649,60 €	8.649,60 €	8.649,60 €	8.649,60 €	8.649,60 €
<b>IMPORTE MEDIO DE TRANSFERENCIA (€/ha)</b>	216,24 €	216,24 €	216,24 €	216,24 €	216,24 €

**RESUMEN DE UNIDADES**

<u>Cód</u>	<u>GRUPO DE PAGO</u>	<u>Sup. Dec. Admisible (ha)</u>	<u>Sup. Comprometida (ha)</u>	<u>Sup. ajustada compromiso (1) (ha)</u>	<u>% sobredec.</u>	<u>Sup. Propuesta (ha)</u>	<u>Importe Declarado</u>	<u>Importe Topado</u>	<u>Importe Propuesto</u>	<u>Importe tras sobredec.</u>
432	FRUTALES SECANO	82,43		40,00	0,00	40,00	8.649,60	8.649,60	8.649,60	8.649,60
<b>TOTAL</b>		82,43	40,00	40,00		40,00	8.649,60	8.649,60	8.649,60	8.649,60

**APLICACIÓN DE REDUCCIONES Y PENALIZACIONES**

<u>GRUPO DE PAGO</u>	<u>Importe Calculado</u>	<u>Importe prerreduc.</u>	<u>Criterios de subvencionabilidad y compromisos</u>	<u>Presentación tardía</u>	<u>Omisión declaración</u>	<u>Condicionalidad</u>	<u>IMPORTE (Euros) PROPUESTO</u>
FRUTALES SECANO	8.649,60	8.649,60	0,00	0,00	0,00	0,00	8.649,60
<b>TOTAL</b>	8.649,60	8.649,60					8.649,60

**RESUMEN DE PAGOS**

<u>IMPORTE (Euros)</u>				
	<u>PROPUESTO</u>	<u>FEADER (Eje 2)</u>	<u>MAPA</u>	<u>CAPADR</u>
PROPUESTO	8.649,60	7.352,16	848,53	448,91

**RECINTOS PROPUESTOS**

<u>REF.</u>	<u>REFERENCIA SIGPAC</u>	<u>CULTIVO DESCRIPCIÓN CULTIVO</u>	<u>S/R G.PAGO</u>	<u>PEND. MEDIA (€2)</u>	<u>SUP. DEC. ADMISIBLE (ha)</u>	<u>SUP. COMPROM. (ha)</u>	<u>SUP. AJUSTADA COMPROM. (1) (ha)</u>	<u>SUP. CONV. SIGPAC (ha)</u>	<u>SUP. CERTIE (ha)</u>	<u>SUP. CAMPO (ha)</u>	<u>SUP. CAMPO DETER. CULT. DECLARADO (ha)</u>	<u>SUP. DEC. REDUCIDA (ha)</u>	<u>SUP. PROPUESTA (ha)</u>
-1532660	04-061-008-00006-040	104008 ALMENDROS-CONSTANTI	S 432	2,10	0,33	0,33	0,33		0,33			0,33	0,33
-1073541	04-085-001-00061-002	104020 ALMENDROS-GUARA	S 432	4,60	0,19	0,19	0,19		0,19			0,19	0,19
-734330	04-037-061-00048-005	104023 ALMENDROS-LAURANNE	S 432	5,80	5,02	5,02	5,02		5,02			5,02	5,02
4661123	04-061-008-00006-026	104008 ALMENDROS-CONSTANTI	S 432	3,70	0,92	0,92	0,92		0,92			0,92	0,92
1700000004743589	04-037-039-00295-001	104008 ALMENDROS-CONSTANTI	S 432	5,90	4,69	4,69	4,69		4,69			4,69	4,69
1700000004743590	04-037-034-00033-001	104008 ALMENDROS-CONSTANTI	S 432	6,80	2,78	2,78	2,78		2,78			2,78	2,78
1700000004743592	04-037-044-00062-002	104023 ALMENDROS-LAURANNE	S 432	3,70	4,86	4,86	4,86		4,86			4,86	4,86
1700000004743595	04-061-008-00006-005	104023 ALMENDROS-LAURANNE	S 432	5,50	2,38	2,38	2,38		2,38			2,38	2,38
1700000004743596	04-037-036-00208-001	104008 ALMENDROS-CONSTANTI	S 432	6,10	1,89	1,89	1,89		1,89			1,89	1,89
1700000004743599	04-061-008-00006-009	104008 ALMENDROS-CONSTANTI	S 432	3,40	5,94	5,94	5,94		5,94			5,94	5,94
1700000004743602	04-085-001-00044-001	104008 ALMENDROS-CONSTANTI	S 432	2,70	1,80	1,80	1,80		1,80			1,80	1,80
1700000004743603	04-037-031-00056-004	104008 ALMENDROS-CONSTANTI	S 432	4,80	4,50	4,50	4,50		4,50			4,50	4,50
1700000004743604	04-085-001-00043-003	104008 ALMENDROS-CONSTANTI	S 432	3,00	6,26	6,26	6,26		6,26			6,26	6,26
1700000004743606	04-037-031-00003-002	104020 ALMENDROS-GUARA	S 432	14,60	0,04	0,04	0,04		0,04			0,04	0,04
1700000004743607	04-037-034-00143-001	104020 ALMENDROS-GUARA	S 432	6,20	0,95	0,95	0,95		0,95			0,95	0,95
1700000004743608	04-037-034-00163-001	104020 ALMENDROS-GUARA	S 432	7,10	1,24	1,24	1,24		1,24			1,24	1,24
1700000004743609	04-061-008-00006-029	104008 ALMENDROS-CONSTANTI	S 432	3,90	1,67	1,67	1,67		1,67			1,67	1,67
1700000004743610	04-061-008-00006-006	104020 ALMENDROS-GUARA	S 432	6,80	11,09	11,09	11,09		11,09			11,09	11,09
1700000004743611	04-061-008-00006-022	104008 ALMENDROS-CONSTANTI	S 432	5,00	2,72	2,72	2,72		2,72			2,72	2,72
1700000004743612	04-037-031-00017-001	104020 ALMENDROS-GUARA	S 432	10,90	1,73	1,73	1,73		1,73			1,73	1,73
1700000004743613	04-061-008-00006-040	104023 ALMENDROS-LAURANNE	S 432	2,10	1,29	1,29	1,29		1,29			1,29	1,29
1700000004743614	04-070-015-00016-001	104020 ALMENDROS-GUARA	S 432	5,80	1,85	1,85	1,85		1,85			1,85	1,85
1700000004743616	04-037-061-00048-005	104043 ALMENDROS-VAIRO	S 432	5,80	4,38	4,38	4,38		4,38			4,38	4,38
1700000004743617	04-061-008-00006-020	104020 ALMENDROS-GUARA	S 432	3,00	2,35	2,35	2,35		2,35			2,35	2,35
1700000004743618	04-070-006-00012-001	104020 ALMENDROS-GUARA	S 432	5,20	0,91	0,91	0,91		0,91			0,91	0,91
1700000004743619	04-037-044-00062-003	104020 ALMENDROS-GUARA	S 432	8,80	1,50	1,50	1,50		1,50			1,50	1,50
1700000004743620	04-037-044-00073-001	104020 ALMENDROS-GUARA	S 432	3,00	0,72	0,72	0,72		0,72			0,72	0,72
1700000004743622	04-061-008-00006-019	104023 ALMENDROS-LAURANNE	S 432	3,90	2,86	2,86	2,86		2,86			2,86	2,86
1700000004743623	04-037-034-00028-001	104020 ALMENDROS-GUARA	S 432	4,80	0,82	0,82	0,82		0,82			0,82	0,82
1700000004743624	04-037-031-00021-002	104020 ALMENDROS-GUARA	S 432	5,80	2,15	2,15	2,15		2,15			2,15	2,15
1700000004743625	04-037-031-00037-001	104020 ALMENDROS-GUARA	S 432	9,00	2,60	2,60	2,60		2,60			2,60	2,60

(1) Superficie declarada admisible ajustada con la superficie comprometida.  
 (2) Factor de penalización valorando el alcance para el tipo de compromiso.

Puede verificar la integridad de una copia de este documento mediante la lectura del código QR adjunto o mediante el acceso a la dirección <a href="https://ws050.juntadeandalucia.es/verificarFirma">https://ws050.juntadeandalucia.es/verificarFirma</a> indicando el código de VERIFICACIÓN				
FIRMADO POR	JUAN JOSE SOLER GARCIA	FECHA	03/07/2024	
	ROCIO GUIJARRO MILLAN			
VERIFICACIÓN	Pk2jmGCJWUB3686MPKY7GEXJCD3GC4	PÁGINA	316/2334	





**APELLIDOS Y NOMBRE / RAZÓN SOCIAL**

CARRICONDO RECHE JUAN

**NIF**

\*\*\*\*6385\*

**EXPEDIENTE**

1107761

**ANUALIDAD DE PAGO**

1ª

**IMPORTE POR ANUALIDAD**

	2023	2024	2025	2026	2027
IMPORTE MÁXIMO SUBVENCIONABLE	9.047,85 €	9.047,85 €	9.047,85 €	9.047,85 €	9.047,85 €
IMPORTE MEDIO DE TRANSFERENCIA (€/ha)	218,60 €	218,60 €	218,60 €	218,60 €	218,60 €

**RESUMEN DE UNIDADES**

Cód	GRUPO DE PAGO	Sup. Dec. Admisible (ha)	Sup. Comprometida (ha)	Sup. ajustada compromiso (1) (ha)	% sobredec.	Sup. Propuesta (ha)	Importe Declarado	Importe Topado	Importe Propuesto	Importe tras sobredec.
431	VIÑEDO	0,80		0,80	0,00	0,80	191,95	191,95	191,95	191,95
432	FRUTALES SECANO	85,47		40,00	0,00	40,00	8.649,60	8.649,60	8.649,60	8.649,60
433	FRUTALES REGADÍO	0,59		0,59	0,00	0,59	206,30	206,30	206,30	206,30
<b>TOTAL</b>		<b>86,86</b>	<b>41,39</b>	<b>41,39</b>		<b>41,39</b>	<b>9.047,85</b>	<b>9.047,85</b>	<b>9.047,85</b>	<b>9.047,85</b>

**APLICACIÓN DE REDUCCIONES Y PENALIZACIONES**

GRUPO DE PAGO	Importe Calculado	Importe prereduc.	Criterios de subvencionabilidad y compromisos	Presentación tardía	Omisión declaración	Condicionalidad	IMPORTE (Euros)
							PROPUESTO
FRUTALES REGADÍO	206,30	206,30	0,00	0,00	1,00	0,00	204,24
FRUTALES SECANO	8.649,60	8.649,60	0,00	0,00	1,00	0,00	8.563,10
VIÑEDO	191,95	191,95	0,00	0,00	1,00	0,00	190,03
<b>TOTAL</b>	<b>9.047,85</b>	<b>9.047,85</b>					<b>8.957,37</b>

**RESUMEN DE PAGOS**

PROPUESTO	IMPORTE (Euros)			
	PROPUESTO	FEADER (Eje 2)	MAPA	CAPADR
	8.957,37	7.613,77	878,72	464,88

**RECINTOS PROPUESTOS**

REF.	REFERENCIA SIGPAC	CULTIVO DESCRIPCIÓN CULTIVO	S/R	G.PAGO	PEND. MEDIA (%)	SUP. DEC. ADMISIBLE (ha)	SUP. COMPROM. (ha)	SUP. AJUSTADA COMPROM. (1) (ha)	SUP. CONV. SIGPAC (ha)	SUP. CERTIF. (ha)	SUP. CAMPO (ha)	SUP. CAMPO DETER. CULT. DECLARADO (ha)	SUP. DEC. REDUCIDA (ha)	SUP. PROPUESTA (ha)
170000006574752	04-037-064-00026-003	102000 VIÑEDO VINIFICACIÓN-SIN VARIEDAD	S	431	6,80	0,80	0,80	0,80		0,80			0,80	0,80
-1066001	04-037-044-00110-001	104008 ALMENDROS-CONSTANTI	S	432	3,60	2,59	2,59	2,59		2,59			2,59	2,59
4649793	04-037-064-00054-001	104020 ALMENDROS-GUARA	S	432	4,40	10,02	10,02	10,02		10,02			10,02	10,02
170000006574750	04-037-044-00110-001	104023 ALMENDROS-LAURANNE	S	432	3,60	12,60	12,60	12,60		12,60			12,60	12,60
170000006574756	04-037-026-00017-002	104020 ALMENDROS-GUARA	S	432	6,60	3,81	3,81	3,81		3,81			3,81	3,81
170000006574761	04-037-044-00110-002	104020 ALMENDROS-GUARA	S	432	6,00	12,82	12,82	12,82		12,82			12,82	12,82
170000006574762	04-037-029-00009-001	104020 ALMENDROS-GUARA	S	432	19,40	0,94	0,94	0,94		0,94			0,94	0,94
170000006574766	04-037-027-00006-002	104042 ALMENDROS-TUONO	S	432	2,60	1,53	1,53	1,53		1,53			1,53	1,53
170000006574767	04-037-027-00006-001	104008 ALMENDROS-CONSTANTI	S	432	7,60	8,60	8,60	8,60		8,60			8,60	8,60
170000006574768	04-037-027-00005-002	104042 ALMENDROS-TUONO	S	432	2,00	0,75	0,75	0,75		0,75			0,75	0,75
170000006574769	04-037-064-00026-002	104008 ALMENDROS-CONSTANTI	S	432	6,30	7,37	7,37	7,37		7,37			7,37	7,37
170000006574770	04-037-027-00005-001	104023 ALMENDROS-LAURANNE	S	432	7,50	23,20	23,20	23,20		23,20			23,20	23,20
170000006574772	04-037-064-00026-004	104020 ALMENDROS-GUARA	S	432	8,20	1,24	1,24	1,24		1,24			1,24	1,24
170000006574751	04-037-064-00048-001	104023 ALMENDROS-LAURANNE	R	433	3,60	0,36	0,36	0,36		0,36			0,36	0,36
170000006574773	04-037-064-00048-002	104020 ALMENDROS-GUARA	R	433	4,40	0,23	0,23	0,23		0,23			0,23	0,23

**INCIDENCIAS**

**INCIDENCIA DESCRIPCIÓN**

256 Solicitud con recintos no declarados en campaña actual con una reducción por omisión de superficie superior al 3%  
CÓDIGO PARA EL PORCENTAJE DE REDUCCIÓN POR OMISIÓN QUE CORRESPONDE A LA SOLICITUD:1

(1) Superficie declarada admisible ajustada con la superficie comprometida.  
(2) Factor de penalización valorando el alcance para el tipo de compromiso.

Puede verificar la integridad de una copia de este documento mediante la lectura del código QR adjunto o mediante el acceso a la dirección <https://ws050.juntadeandalucia.es/verificarFirma> indicando el código de VERIFICACIÓN

FIRMADO POR	JUAN JOSE SOLER GARCIA	FECHA	03/07/2024	
	ROCIO GUIJARRO MILLAN			
VERIFICACIÓN	Pk2jmGCJWUB3686MPKY7GEXJCD3GC4	PÁGINA	317/2334	



<b>APELLIDOS Y NOMBRE / RAZÓN SOCIAL</b>	<b>NIF</b>	<b>EXPEDIENTE</b>	<b>ANUALIDAD DE PAGO</b>
CARRICONDO RECHE MARIA QUITERIA	****8718*	1148254	1ª

**IMPORTE POR ANUALIDAD**

	<b>2023</b>	<b>2024</b>	<b>2025</b>	<b>2026</b>	<b>2027</b>
<b>IMPORTE MÁXIMO SUBVENCIONABLE</b>	8.649,60 €	8.649,60 €	8.649,60 €	8.649,60 €	8.649,60 €
<b>IMPORTE MEDIO DE TRANSFERENCIA (€/ha)</b>	216,24 €	216,24 €	216,24 €	216,24 €	216,24 €

**RESUMEN DE UNIDADES**

Cód	GRUPO DE PAGO	Sup. Dec. Admisible (ha)	Sup. Comprometida (ha)	Sup. ajustada compromiso (1) (ha)	% sobredec.	Sup. Propuesta (ha)	Importe Declarado	Importe Topado	Importe Propuesto	Importe tras sobredec.
432	FRUTALES SECANO	83,77		40,00	0,00	40,00	8.649,60	8.649,60	8.649,60	8.649,60
<b>TOTAL</b>		83,77	40,00	40,00		40,00	8.649,60	8.649,60	8.649,60	8.649,60

**APLICACIÓN DE REDUCCIONES Y PENALIZACIONES**

GRUPO DE PAGO	Importe Calculado	Importe prereduc.	Criterios de subvencionabilidad y compromisos	Presentación tardía	Omisión declaración	Condicionality	IMPORTE (Euros) PROPUESTO
FRUTALES SECANO	8.649,60	8.649,60	0,00	0,00	0,00	0,00	8.649,60
<b>TOTAL</b>	8.649,60	8.649,60					8.649,60

**RESUMEN DE PAGOS**

	IMPORTE ( Euros )			
	PROPUESTO	FEADER (Eje 2)	MAPA	CAPADR
PROPUESTO	8.649,60	7.352,16	848,53	448,91

(1) Superficie declarada admisible ajustada con la superficie comprometida.

(2) Factor de penalización valorando el alcance para el tipo de compromiso.

Puede verificar la integridad de una copia de este documento mediante la lectura del código QR adjunto o mediante el acceso a la dirección <https://ws050.juntadeandalucia.es/verificarFirma> indicando el código de VERIFICACIÓN

FIRMADO POR	JUAN JOSE SOLER GARCIA	FECHA	03/07/2024	
	ROCIO GUIJARRO MILLAN			
VERIFICACIÓN	Pk2jmGCJWUB3686MPKY7GEXJCD3GC4	PÁGINA	318/2334	



RECINTOS PROPUESTOS

Table with columns: REF., REFERENCIA SIGPAC, CULTIVO, DESCRIPCIÓN CULTIVO, S/R, G.PAGO, PEND. MEDIA (%), SUP. DEC. ADMISIBLE (ha), SUP. COMPROM. (ha), SUP. AJUSTADA COMPROM. (ha), SUP. CONV. SIGPAC (ha), SUP. CERTIF. (ha), SUP. CAMPO (ha), SUP. CAMPO DETER. CUL. (ha), SUP. DEC. REDUCIDA (ha), SUP. PROPUESTA (ha). Rows include agricultural parcels with various references and details.

(1) Superficie declarada admisible ajustada con la superficie comprometida. (2) Factor de penalización valorando el alcance para el tipo de compromiso.

Puede verificar la integridad de una copia de este documento mediante la lectura del código QR adjunto o mediante el acceso a la dirección https://ws050.juntadeandalucia.es/verificarFirma indicando el código de VERIFICACIÓN



Table for document verification: FIRMADO POR (JUAN JOSE SOLER GARCIA, ROCIO GUIJARRO MILLAN), VERIFICACIÓN (Pk2jmGcJWUB3686MPKY7GEXJCD3GC4), FECHA (03/07/2024), PÁGINA (319/2334)



**RECINTOS PROPUESTOS**

REF.	REFERENCIA SIGPAC	CULTIVO	DESCRIPCIÓN CULTIVO	S/R	G.PAGO	PEND. MEDIA (%)	SUP. DEC. ADMISIBLE (ha)	SUP. COMPROM. (ha)	SUP. AJUSTADA COMPR.(1) (ha)	SUP. CONV. SIGPAC (ha)	SUP. CERTIF. (ha)	SUP. CAMPO (ha)	SUP. CAMPO DECLARADO (ha)	SUP. DEC. REDUCIDA (ha)	SUP. PROPUESTA (ha)
1700000006154128	04-037-034-00016-001	104020	ALMENDROS-GUARA	S	432	3,90	0,24	0,24	0,24		0,24			0,24	0,24
1700000006154129	04-037-026-00046-001	104020	ALMENDROS-GUARA	S	432	8,40	3,55	3,55	3,55		3,55			3,55	3,55

**INCIDENCIAS**

**INCIDENCIA DESCRIPCIÓN**

- 100422 Recinto declarado por error para una operación de la 6503, que se ha corregido de oficio desmarcando la operación incorrecta, de acuerdo con la fecha de inscripción del recinto en la producción ecológica.  
Ref:5315576 Recinto:04-037-026-00045-00001 Cultivo:104020 ALMENDROS-GUARA Secano
- 100424 Solicita recinto que no está comprometido para la operación.  
Ref:1700000006154072 Recinto:04-037-026-00010-00001 Cultivo:104020 ALMENDROS-GUARA Regadío  
Ref:1700000006154073 Recinto:04-037-026-00011-00001 Cultivo:104020 ALMENDROS-GUARA Regadío

(1) Superficie declarada admisible ajustada con la superficie comprometida.  
(2) Factor de penalización valorando el alcance para el tipo de compromiso.

Puede verificar la integridad de una copia de este documento mediante la lectura del código QR adjunto o mediante el acceso a la dirección <https://ws050.juntadeandalucia.es/verificarFirma> indicando el código de VERIFICACIÓN

FIRMADO POR	JUAN JOSE SOLER GARCIA	FECHA	03/07/2024	
	ROCIO GUIJARRO MILLAN			
VERIFICACIÓN	Pk2jmGCJWUB3686MPKY7GEXJCD3GC4	PÁGINA	320/2334	



**APELLIDOS Y NOMBRE / RAZÓN SOCIAL**

CARRICONDO RECHE PEDRO JOSE

**NIF**  
\*\*\*\*3184\*

**EXPEDIENTE**  
1031853

**ANUALIDAD DE PAGO**

1ª

**IMPORTE POR ANUALIDAD**

	2023	2024	2025	2026	2027
IMPORTE MÁXIMO SUBVENCIONABLE	8.876,88 €	8.876,88 €	8.876,88 €	8.876,88 €	8.876,88 €
IMPORTE MEDIO DE TRANSFERENCIA (€/ha)	218,37 €	218,37 €	218,37 €	218,37 €	218,37 €

**RESUMEN DE UNIDADES**

Cód	GRUPO DE PAGO	Sup. Dec. Admisible (ha)	Sup. Comprometida (ha)	Sup. ajustada compromiso (1) (ha)	% sobredec.	Sup. Propuesta (ha)	Importe Declarado	Importe Topado	Importe Propuesto	Importe tras sobredec.
432	FRUTALES SECANO	52,20		40,00	0,00	40,00	8.649,60	8.649,60	8.649,60	8.649,60
433	FRUTALES REGADÍO	0,65		0,65	0,00	0,65	227,28	227,28	227,28	227,28
<b>TOTAL</b>		52,85	40,65	40,65		40,65	8.876,88	8.876,88	8.876,88	8.876,88

**APLICACIÓN DE REDUCCIONES Y PENALIZACIONES**

GRUPO DE PAGO	Importe Calculado	Importe prereduc.	Criterios de subvencionabilidad y compromisos	Presentación tardía	Omisión declaración	Condicionalidad	IMPORTE (Euros)
							PROPUESTO
FRUTALES REGADÍO	227,28	227,28	0,00	0,00	0,00	0,00	227,28
FRUTALES SECANO	8.649,60	8.649,60	0,00	0,00	0,00	0,00	8.649,60
<b>TOTAL</b>	8.876,88	8.876,88					8.876,88

**RESUMEN DE PAGOS**

PROPUESTO	IMPORTE ( Euros )			
	PROPUESTO	FEADER (Eje 2)	MAPA	CAPADR
PROPUESTO	8.876,88	7.545,35	870,83	460,70

**RECINTOS PROPUESTOS**

REF.	REFERENCIA SIGPAC	CULTIVO DESCRIPCIÓN CULTIVO	S/R G.PAGO	PEND. MEDIA (%)	SUP. DEC. ADMISIBLE (ha)	SUP. COMPROM. (ha)	SUP. AJUSTADA COMPROM. (1) (ha)	SUP. CONV. SIGPAC (ha)	SUP. CERTIF. (ha)	SUP. CAMPO (ha)	SUP. CAMPO DETER. CULT. DECLARADO (ha)	SUP. DEC. REDUCIDA (ha)	SUP. PROPUESTA (ha)
-1024301	04-037-027-00008-005	104057 ALMENDROS-AVIJOR	S	432	2,50	0,38	0,38	0,38	0,38			0,38	0,38
-18961	04-037-064-00025-004	104057 ALMENDROS-AVIJOR	S	432	4,30	0,21	0,21	0,21	0,21			0,21	0,21
1700000005554208	04-037-064-00025-003	104057 ALMENDROS-AVIJOR	S	432	4,50	17,40	17,40	17,40	17,40			17,40	17,40
1700000005554210	04-037-027-00008-004	104057 ALMENDROS-AVIJOR	S	432	6,20	15,77	15,77	15,77	15,77			15,77	15,77
1700000005554211	04-037-064-00013-001	104008 ALMENDROS-CONSTANTI	S	432	4,70	18,44	18,44	18,44	18,44			18,44	18,44
1700000005554212	04-037-064-00068-001	104057 ALMENDROS-AVIJOR	R	433	2,60	0,65	0,65	0,65	0,65			0,65	0,65

(1) Superficie declarada admisible ajustada con la superficie comprometida.  
(2) Factor de penalización valorando el alcance para el tipo de compromiso.

Puede verificar la integridad de una copia de este documento mediante la lectura del código QR adjunto o mediante el acceso a la dirección <https://ws050.juntadeandalucia.es/verificarFirma> indicando el código de VERIFICACIÓN

FIRMADO POR	JUAN JOSE SOLER GARCIA	FECHA	03/07/2024	
	ROCIO GUIJARRO MILLAN			
VERIFICACIÓN	Pk2jmGCJWUB3686MPKY7GEXJCD3GC4	PÁGINA	321/2334	



**APELLIDOS Y NOMBRE / RAZÓN SOCIAL**

CARRICONDO RODRIGUEZ MARIA PILAR

**NIF**

\*\*\*9905\*

**EXPEDIENTE**

1258509

**ANUALIDAD DE PAGO**

1ª

**IMPORTE POR ANUALIDAD**

	2023	2024	2025	2026	2027
IMPORTE MÁXIMO SUBVENCIONABLE	579,52 €	579,52 €	579,52 €	579,52 €	579,52 €
IMPORTE MEDIO DE TRANSFERENCIA (€/ha)	216,24 €	216,24 €	216,24 €	216,24 €	216,24 €

**RESUMEN DE UNIDADES**

Cód	GRUPO DE PAGO	Sup. Dec. Admisible (ha)	Sup. Comprometida (ha)	Sup. ajustada compromiso (1) (ha)	% sobredec.	Sup. Propuesta (ha)	Importe Declarado	Importe Topado	Importe Propuesto	Importe tras sobredec.
432	FRUTALES SECANO	2,68		2,68	0,00	2,68	579,52	579,52	579,52	579,52
<b>TOTAL</b>		2,68	2,68	2,68		2,68	579,52	579,52	579,52	579,52

**APLICACIÓN DE REDUCCIONES Y PENALIZACIONES**

GRUPO DE PAGO	Importe Calculado	Importe prereduc.	Criterios de subvencionabilidad y compromisos	Presentación tardía	Omisión declaración	Condicionalidad	IMPORTE (Euros) PROPUESTO
FRUTALES SECANO	579,52	579,52	0,00	0,00	0,00	0,00	579,52
<b>TOTAL</b>	579,52	579,52					579,52

**RESUMEN DE PAGOS**

	IMPORTE ( Euros )		
	PROPUESTO	FEADER (Eje 2)	MAPA
PROPUESTO	579,52	492,59	56,85
			CAPADR 30,08

**RECINTOS PROPUESTOS**

REF.	REFERENCIA SIGPAC	CULTIVO DESCRIPCIÓN CULTIVO	S/R	G.PAGO	PEND. MEDIA (%)	SUP. DEC. ADMISIBLE (ha)	SUP. COMPROM. (ha)	SUP. AJUSTADA COMPROM. (1) (ha)	SUP. CONV. SIGPAC (ha)	SUP. CERTIE (ha)	SUP. CAMPO (ha)	SUP. CAMPO DETER. CULT. DECLARADO (ha)	SUP. DEC. REDUCIDA (ha)	SUP. PROPUESTA (ha)
1700000004484242	04-037-036-00033-001	104020 ALMENDROS-GUARA	S	432	4,00	0,81	0,81	0,81		0,81			0,81	0,81
1700000004484246	04-037-034-00093-001	104020 ALMENDROS-GUARA	S	432	11,40	1,25	1,25	1,25		1,25			1,25	1,25
1700000004484247	04-037-039-00197-001	104020 ALMENDROS-GUARA	S	432	7,70	0,62	0,62	0,62		0,62			0,62	0,62

(1) Superficie declarada admisible ajustada con la superficie comprometida.  
 (2) Factor de penalización valorando el alcance para el tipo de compromiso.

Puede verificar la integridad de una copia de este documento mediante la lectura del código QR adjunto o mediante el acceso a la dirección <https://ws050.juntadeandalucia.es/verificarFirma> indicando el código de VERIFICACIÓN

FIRMADO POR	JUAN JOSE SOLER GARCIA	FECHA	03/07/2024	
	ROCIO GUIJARRO MILLAN			
VERIFICACIÓN	Pk2jmGCJWUB3686MPKY7GEXJCD3GC4	PÁGINA	322/2334	



**APELLIDOS Y NOMBRE / RAZÓN SOCIAL**  
CARRILLO CARREÑO DOMINGO MANUEL

**NIF**  
\*\*\*7590\*

**EXPEDIENTE**  
1114365

**ANUALIDAD DE PAGO**  
1ª

**IMPORTE POR ANUALIDAD**

	2023	2024	2025	2026	2027
IMPORTE MÁXIMO SUBVENCIONABLE	821,71 €	821,71 €	821,71 €	821,71 €	821,71 €
IMPORTE MEDIO DE TRANSFERENCIA (€/ha)	216,24 €	216,24 €	216,24 €	216,24 €	216,24 €

**RESUMEN DE UNIDADES**

Cód	GRUPO DE PAGO	Sup. Dec. Admisible (ha)	Sup. Comprometida (ha)	Sup. ajustada compromiso (I) (ha)	% sobredec.	Sup. Propuesta (ha)	Importe Declarado	Importe Topado	Importe Propuesto	Importe tras sobredec.
432	FRUTALES SECANO	3,80		3,80	0,00	3,80	821,71	821,71	821,71	821,71
<b>TOTAL</b>		3,80	3,80	3,80		3,80	821,71	821,71	821,71	821,71

**APLICACIÓN DE REDUCCIONES Y PENALIZACIONES**

GRUPO DE PAGO	Importe Calculado	Importe prereduc.	Criterios de subvencionabilidad y compromisos	Presentación tardía	Omisión declaración	Condicionalidad	IMPORTE (Euros) PROPUESTO
FRUTALES SECANO	821,71	821,71	0,00	0,00	0,00	0,00	821,71
<b>TOTAL</b>	821,71	821,71					821,71

**RESUMEN DE PAGOS**

	IMPORTE ( Euros )			
	PROPUESTO	FEADER (Eje 2)	MAPA	CAPADR
PROPUESTO	821,71	698,45	80,61	42,65

**RECINTOS PROPUESTOS**

REF.	REFERENCIA SIGPAC	CULTIVO	DESCRIPCIÓN CULTIVO	S/R	G.PAGO	PEND. MEDIA (%)	SUP. DEC. ADMISIBLE (ha)	SUP. COMPROM. (ha)	SUP. AJUSTADA COMPROM. (I) (ha)	SUP. CONV. SIGPAC (ha)	SUP. CERTIE. (ha)	SUP. CAMPO (ha)	SUP. CAMPO DETER. CULT. DECLARADO (ha)	SUP. DEC. REDUCIDA (ha)	SUP. PROPUESTA (ha)
1700000004896114	04-006-002-00172-001	104020	ALMENDROS-GUARA	S	432	22,10	1,26	1,26	1,26		1,26			1,26	1,26
1700000004896115	04-099-027-00022-001	104020	ALMENDROS-GUARA	S	432	19,10	1,69	1,69	1,69		4,19			1,69	1,69
1700000004896116	04-006-002-00183-001	104020	ALMENDROS-GUARA	S	432	23,20	0,46	0,46	0,46		0,46			0,46	0,46
1700000004896117	04-006-002-00183-002	104020	ALMENDROS-GUARA	S	432	13,70	0,38	0,38	0,38		0,38			0,38	0,38
1700000004896118	04-006-002-00172-003	104020	ALMENDROS-GUARA	S	432	15,50	0,01	0,01	0,01		0,01			0,01	0,01

(1) Superficie declarada admisible ajustada con la superficie comprometida.  
(2) Factor de penalización valorando el alcance para el tipo de compromiso.

Puede verificar la integridad de una copia de este documento mediante la lectura del código QR adjunto o mediante el acceso a la dirección <https://ws050.juntadeandalucia.es/verificarFirma> indicando el código de VERIFICACIÓN

FIRMADO POR	JUAN JOSE SOLER GARCIA	FECHA	03/07/2024	
	ROCIO GUIJARRO MILLAN			
VERIFICACIÓN	Pk2jmGCJWUB3686MPKY7GEXJCD3GC4	PÁGINA	323/2334	



**APELLIDOS Y NOMBRE / RAZÓN SOCIAL**

**NIF**  
\*\*\*\*2782\*

**EXPEDIENTE**  
1114465

**ANUALIDAD DE PAGO**

1ª

**IMPORTE POR ANUALIDAD**

	2023	2024	2025	2026	2027
IMPORTE MÁXIMO SUBVENCIONABLE	2.926,12 €	2.926,12 €	2.926,12 €	2.926,12 €	2.926,12 €
IMPORTE MEDIO DE TRANSFERENCIA (€/ha)	219,35 €	219,35 €	219,35 €	219,35 €	219,35 €

**RESUMEN DE UNIDADES**

Cód	GRUPO DE PAGO	Sup. Dec. Admisible (ha)	Sup. Comprometida (ha)	Sup. ajustada compromiso (1) (ha)	% sobredec.	Sup. Propuesta (ha)	Importe Declarado	Importe Topado	Importe Propuesto	Importe tras sobredec.
429	OLIVAR	1,38		1,31	0,00	1,31	324,75	324,75	324,75	324,75
432	FRUTALES SECANO	12,05		12,03	0,00	12,03	2.601,37	2.601,37	2.601,37	2.601,37
<b>TOTAL</b>		13,43	13,34	13,34		13,34	2.926,12	2.926,12	2.926,12	2.926,12

**APLICACIÓN DE REDUCCIONES Y PENALIZACIONES**

GRUPO DE PAGO	Importe Calculado	Importe prereduc.	Criterios de subvencionabilidad y compromisos			Omisión declaración	Condicionalidad	PROPUESTO	IMPORTE (Euros)
			Presentación tardía						
FRUTALES SECANO	2.601,37	2.601,37	0,00	0,00	0,00	0,00	0,00	2.601,37	
OLIVAR	324,75	324,75	0,00	0,00	0,00	0,00	0,00	324,75	
<b>TOTAL</b>	2.926,12	2.926,12						2.926,12	

**RESUMEN DE PAGOS**

PROPUESTO	IMPORTE ( Euros )			
	PROPUESTO	FEADER (Eje 2)	MAPA	CAPADR
PROPUESTO	2.926,12	2.487,20	287,05	151,87

**RECINTOS PROPUESTOS**

REF.	REFERENCIA SIGPAC	CULTIVO	DESCRIPCIÓN CULTIVO	S/R	G.PAGO	PEND. MEDIA (%)	SUP. DEC. ADMISIBLE (ha)	SUP. COMPROM. (ha)	SUP. AJUSTADA COMPR.(1) (ha)	SUP. CONV. SIGPAC (ha)	SUP. CERTIF. (ha)	SUP. CAMPO (ha)	SUP. CAMPO DETER. CULT. DECLARADO (ha)	SUP. DEC. REDUCIDA (ha)	SUP. PROPUESTA (ha)
170000004896139	04-089-017-00305-001	101010	OLIVAR-PICUAL	R	429	14,30	0,03	0,03	0,03		0,03			0,03	0,03
170000004896140	04-089-017-00007-004	101010	OLIVAR-PICUAL	R	429	5,90	1,25	1,18	1,18		1,18			1,18	1,18
170000004896141	04-089-023-00013-004	101010	OLIVAR-PICUAL	R	429	8,10	0,05	0,05	0,05		0,05			0,05	0,05
170000004896142	04-089-023-00013-003	101010	OLIVAR-PICUAL	R	429	27,60	0,03	0,03	0,03		0,03			0,03	0,03
170000004896143	04-089-023-00013-002	101010	OLIVAR-PICUAL	R	429	20,80	0,02	0,02	0,02		0,02			0,02	0,02
170000004896144	04-006-002-00075-001	104020	ALMENDROS-GUARA	S	432	15,50	7,63	7,63	7,63		7,63			7,63	7,63
170000004896145	04-006-002-00075-006	104020	ALMENDROS-GUARA	S	432	15,40	0,40	0,40	0,40		0,40			0,40	0,40
170000004896146	04-006-002-00075-005	104020	ALMENDROS-GUARA	S	432	11,90	0,73	0,73	0,73		0,73			0,73	0,73
170000004896147	04-006-002-00075-003	104020	ALMENDROS-GUARA	S	432	23,10	3,29	3,27	3,27		3,27			3,27	3,27

(1) Superficie declarada admisible ajustada con la superficie comprometida.  
(2) Factor de penalización valorando el alcance para el tipo de compromiso.

Puede verificar la integridad de una copia de este documento mediante la lectura del código QR adjunto o mediante el acceso a la dirección <https://ws050.juntadeandalucia.es/verificarFirma> indicando el código de VERIFICACIÓN

FIRMADO POR	JUAN JOSE SOLER GARCIA	FECHA	03/07/2024	
	ROCIO GUIJARRO MILLAN			
VERIFICACIÓN	Pk2jmGCJWUB3686MPKY7GEXJCD3GC4	PÁGINA	324/2334	





**APELLIDOS Y NOMBRE / RAZÓN SOCIAL**

CARRILLO FERNANDEZ GINESA

**NIF**

\*\*\*\*7052\*

**EXPEDIENTE**

1052859

**ANUALIDAD DE PAGO**

1ª

**IMPORTES POR ANUALIDAD**

	2023	2024	2025	2026	2027
IMPORTE MÁXIMO SUBVENCIONABLE	10.571,22 €	10.571,22 €	10.571,22 €	10.571,22 €	10.571,22 €
IMPORTE MEDIO DE TRANSFERENCIA (€/ha)	151,21 €	151,21 €	151,21 €	151,21 €	151,21 €

**RESUMEN DE UNIDADES**

Cód	GRUPO DE PAGO	Sup. Dec. Admisible (ha)	Sup. Comprometida (ha)	Sup. ajustada compromiso (1) (ha)	% sobredec.	Sup. Propuesta (ha)	Importe Declarado	Importe Topado	Importe Propuesto	Importe tras sobredec.
426	HERBÁCEOS	30,02		30,02	0,00	30,02	4.538,12	4.538,12	4.538,12	4.538,12
432	FRUTALES SECANO	27,90		27,90	0,00	27,90	6.033,10	6.033,10	6.033,10	6.033,10
434	HERBÁCEOS NO ELEGIBLES	11,99		11,99	0,00	11,99	0,00	0,00	0,00	0,00
<b>TOTAL</b>		69,91	69,91	69,91		69,91	10.571,22	10.571,22	10.571,22	10.571,22

**APLICACIÓN DE REDUCCIONES Y PENALIZACIONES**

GRUPO DE PAGO	Importe Calculado	Importe prereduc.	Criterios de subvencionabilidad y compromisos	Presentación tardía	Omisión declaración	Condicionalidad	IMPORTE (Euros) PROPUESTO
FRUTALES SECANO	6.033,10	6.033,10	0,00	0,00	0,00	0,00	6.033,10
HERBÁCEOS	4.538,12	4.538,12	0,00	0,00	0,00	0,00	4.538,12
HERBÁCEOS NO ELEGIBLES	0,00	0,00	0,00	0,00	0,00	0,00	0,00
<b>TOTAL</b>	10.571,22	10.571,22					10.571,22

**RESUMEN DE PAGOS**

	PROPUESTO	PROPUESTO	FEADER (Eje 2)	MAPA	CAPADR
<b>IMPORTE (Euros)</b>		10.571,22	8.985,54	1.037,04	548,64

**RECINTOS PROPUESTOS**

REF.	REFERENCIA SIGPAC	CULTIVO DESCRIPCIÓN CULTIVO	S/R G.PAGO	PEND. MEDIA (%)	SUP. DEC. ADMISIBLE (ha)	SUP. COMPROM. (ha)	SUP. AJUSTADA COMPROM. (1) (ha)	SUP. CONV. SIGPAC (ha)	SUP. CERTIF. (ha)	SUP. CAMPO (ha)	SUP. CAMPO DETER. CULT. DECLARADO (ha)	SUP. DEC. REDUCIDA (ha)	SUP. PROPUESTA (ha)
-1569479	04-037-009-00124-001	40650 GUI SANTES-DARIUS	S 426	4,20	1,50	1,50	1,50	1,50	1,50			1,50	1,50
1700000003540192	04-037-061-00010-002	1092 TRIGO BLANDO-GALERA	S 426	4,70	15,53	15,53	15,53	15,53	15,53			15,53	15,53
1700000005839612	04-037-009-00124-001	40650 GUI SANTES-DARIUS	S 426	4,20	5,50	5,50	5,50	5,50	5,50			5,50	5,50
1700000005839617	04-037-009-00124-001	1092 TRIGO BLANDO-GALERA	S 426	4,20	7,49	7,49	7,49	7,49	7,49			7,49	7,49
1700000003540198	04-070-005-00064-005	104020 ALMENDROS-GUARA	S 432	25,40	0,83	0,83	0,83	0,83	0,83			0,83	0,83
1700000003540199	04-070-005-00064-004	104020 ALMENDROS-GUARA	S 432	22,50	0,26	0,26	0,26	0,26	0,26			0,26	0,26
1700000003540200	04-099-030-00733-001	104008 ALMENDROS-CONSTANTI	S 432	7,30	3,06	3,06	3,06	3,06	3,06			3,06	3,06
1700000003540201	04-099-030-00734-002	104008 ALMENDROS-CONSTANTI	S 432	7,70	2,19	2,19	2,19	2,19	2,19			2,19	2,19
1700000003540202	04-099-030-01004-001	104008 ALMENDROS-CONSTANTI	S 432	8,60	1,61	1,61	1,61	1,61	1,61			1,61	1,61
1700000003540203	04-099-030-01004-002	104008 ALMENDROS-CONSTANTI	S 432	5,40	1,24	1,24	1,24	1,24	1,24			1,24	1,24
1700000003540204	04-037-010-00033-001	104014 ALMENDROS-FERRAGNES	S 432	6,70	10,14	10,14	10,14	10,14	10,14			10,14	10,14
1700000003540205	04-099-030-01051-001	104008 ALMENDROS-CONSTANTI	S 432	10,00	1,55	1,55	1,55	1,55	1,55			1,55	1,55
1700000003540207	04-037-013-00032-001	104008 ALMENDROS-CONSTANTI	S 432	7,90	0,36	0,36	0,36	0,36	0,36			0,36	0,36
1700000003540208	04-037-013-00033-003	104008 ALMENDROS-CONSTANTI	S 432	7,20	1,91	1,91	1,91	1,91	1,91			1,91	1,91
1700000003540209	04-037-013-00101-001	104008 ALMENDROS-CONSTANTI	S 432	8,20	0,32	0,32	0,32	0,32	0,32			0,32	0,32
1700000003540212	04-037-010-80008-004	104020 ALMENDROS-GUARA	S 432	11,60	0,48	0,48	0,48	0,48	0,48			0,48	0,48
1700000003540213	04-099-030-80009-003	104020 ALMENDROS-GUARA	S 432	13,40	0,16	0,16	0,16	0,16	0,16			0,16	0,16
1700000005839615	04-037-009-00186-002	104057 ALMENDROS-AVIJOR	S 432	7,70	1,22	1,22	1,22	1,22	1,22			1,22	1,22
1700000005839616	04-037-009-00184-001	104057 ALMENDROS-AVIJOR	S 432	12,80	1,65	1,65	1,65	1,65	1,65			1,65	1,65
1700000005839618	04-037-009-00185-001	104057 ALMENDROS-AVIJOR	S 432	10,70	0,92	0,92	0,92	0,92	0,92			0,92	0,92
-1569547	04-037-061-00010-002	20000 BARBECHO TRADICIONAL-SIN VARIEDAD	S 434	4,70	8,70	8,70	8,70	8,70	8,70			8,70	8,70
1700000003540193	04-037-013-00045-002	20000 BARBECHO TRADICIONAL-SIN VARIEDAD	S 434	12,60	1,32	1,32	1,32	1,32	1,32			1,32	1,32
1700000003540194	04-037-013-00028-001	20000 BARBECHO TRADICIONAL-SIN VARIEDAD	S 434	4,50	1,18	1,18	1,18	1,18	1,18			1,18	1,18
1700000003540195	04-037-060-00077-001	20000 BARBECHO TRADICIONAL-SIN VARIEDAD	S 434	6,30	0,32	0,32	0,32	0,32	0,32			0,32	0,32
1700000003540196	04-037-014-00071-001	20000 BARBECHO TRADICIONAL-SIN VARIEDAD	S 434	7,50	0,47	0,47	0,47	0,47	0,47			0,47	0,47

(1) Superficie declarada admisible ajustada con la superficie comprometida.  
(2) Factor de penalización valorando el alcance para el tipo de compromiso.

Puede verificar la integridad de una copia de este documento mediante la lectura del código QR adjunto o mediante el acceso a la dirección <https://ws050.juntadeandalucia.es/verificarFirma> indicando el código de VERIFICACIÓN

FIRMADO POR	JUAN JOSE SOLER GARCIA	FECHA	03/07/2024	
	ROCIO GUIJARRO MILLAN			
VERIFICACIÓN	Pk2jmGCJWUB3686MPKY7GEXJCD3GC4	PÁGINA	325/2334	



<u>APELLIDOS Y NOMBRE / RAZÓN SOCIAL</u>	<u>NIF</u>	<u>EXPEDIENTE</u>	<u>ANUALIDAD DE PAGO</u>
CARRILLO GARCIA JUANA	****6595*	1013312	

**RESUMEN DE PAGOS**

	<u>PROPUESTO</u>	<u>IMPORTE (Euros)</u>		
		<u>FEADER (Eje 2)</u>	<u>MAPA</u>	<u>CAPADR</u>
PROPUESTO	0,00	0,00	0,00	0,00

**INCIDENCIAS**

**INCIDENCIA DESCRIPCIÓN**

7162	Se advierte que en el impreso DATOS DE RECINTOS no está consignada la operación solicitada en el impreso SOLICITA LINEAS DE AYUDA DE DESARROLLO RURAL.
101008	Expediente sin compromisos vigentes. Operación:6503.2

(1) Superficie declarada admisible ajustada con la superficie comprometida.  
(2) Factor de penalización valorando el alcance para el tipo de compromiso.

Puede verificar la integridad de una copia de este documento mediante la lectura del código QR adjunto o mediante el acceso a la dirección <a href="https://ws050.juntadeandalucia.es/verificarFirma">https://ws050.juntadeandalucia.es/verificarFirma</a> indicando el código de VERIFICACIÓN				
FIRMADO POR	JUAN JOSE SOLER GARCIA	FECHA	03/07/2024	
	ROCIO GUIJARRO MILLAN			
VERIFICACIÓN	Pk2jmGCJWUB3686MPKY7GEXJCD3GC4	PÁGINA	326/2334	



**APELLIDOS Y NOMBRE / RAZÓN SOCIAL**

CARRILLO JIMENEZ ANA MARIA

**NIF**

\*\*\*\*6439\*

**EXPEDIENTE**

1135884

**ANUALIDAD DE PAGO**

1ª

**IMPORTE POR ANUALIDAD**

	2023	2024	2025	2026	2027
IMPORTE MÁXIMO SUBVENCIONABLE	7.298,10 €	7.298,10 €	7.298,10 €	7.298,10 €	7.298,10 €
IMPORTE MEDIO DE TRANSFERENCIA (€/ha)	216,24 €	216,24 €	216,24 €	216,24 €	216,24 €

**RESUMEN DE UNIDADES**

Cód	GRUPO DE PAGO	Sup. Dec. Admisible (ha)	Sup. Comprometida (ha)	Sup. ajustada compromiso (1) (ha)	% sobredec.	Sup. Propuesta (ha)	Importe Declarado	Importe Topado	Importe Propuesto	Importe tras sobredec.
432	FRUTALES SECANO	33,75		33,75	0,00	33,75	7.298,10	7.298,10	7.298,10	7.298,10
<b>TOTAL</b>		33,75	33,75	33,75		33,75	7.298,10	7.298,10	7.298,10	7.298,10

**APLICACIÓN DE REDUCCIONES Y PENALIZACIONES**

GRUPO DE PAGO	Importe Calculado	Importe prereduc.	Criterios de subvencionabilidad y compromisos	Presentación tardía	Omisión declaración	Condicionidad	IMPORTE (Euros) PROPUESTO
FRUTALES SECANO	7.298,10		0,00	0,00	0,00	0,00	7.298,10
<b>TOTAL</b>	7.298,10	7.298,10					7.298,10

**RESUMEN DE PAGOS**

	IMPORTE (Euros)			
	PROPUESTO	FEADER (Eje 2)	MAPA	CAPADR
PROPUESTO	7.298,10	6.203,39	715,94	378,77

**RECINTOS PROPUESTOS**

REF.	REFERENCIA SIGPAC	CULTIVO DESCRIPCIÓN CULTIVO	S/R	G.PAGO	PEND. MEDIA (t/ha)	SUP. DEC. ADMISIBLE (ha)	SUP. COMPROM. (ha)	SUP. AJUSTADA COMPROM. (1) (ha)	SUP. CONV. SIGPAC (ha)	SUP. CERTIE (ha)	SUP. CAMPO (ha)	SUP. CAMPO DETER. CULT. DECLARADO (ha)	SUP. DEC. REDUCIDA (ha)	SUP. PROPUESTA (ha)
1700000005185151	04-070-001-00079-001	104008 ALMENDROS-CONSTANTI	S	432	4,40	0,10	0,10	0,10		0,10			0,10	0,10
1700000005185154	04-070-001-00145-001	104008 ALMENDROS-CONSTANTI	S	432	4,70	1,15	1,15	1,15		1,15			1,15	1,15
1700000005185155	04-070-001-00082-001	104020 ALMENDROS-GUARA	S	432	11,40	3,92	3,92	3,92		3,92			3,92	3,92
1700000005185163	04-070-042-00050-008	104057 ALMENDROS-AVIJOR	S	432	12,00	0,27	0,27	0,27		0,27			0,27	0,27
1700000005185164	04-070-009-00017-001	104057 ALMENDROS-AVIJOR	S	432	10,40	1,72	1,72	1,72		1,72			1,72	1,72
1700000005185166	04-070-001-00082-003	104020 ALMENDROS-GUARA	S	432	13,80	0,83	0,83	0,83		0,83			0,83	0,83
1700000005185168	04-070-001-00089-001	104007 ALMENDROS-COMUNA	S	432	5,20	0,62	0,62	0,62		0,62			0,62	0,62
1700000005185169	04-070-001-00088-001	104008 ALMENDROS-CONSTANTI	S	432	9,10	1,05	1,05	1,05		1,05			1,05	1,05
1700000005185170	04-070-001-00140-001	104008 ALMENDROS-CONSTANTI	S	432	7,70	0,20	0,20	0,20		0,20			0,20	0,20
1700000005185171	04-070-001-00096-001	104007 ALMENDROS-COMUNA	S	432	10,40	1,11	1,11	1,11		1,11			1,11	1,11
1700000005185172	04-070-001-00143-002	104007 ALMENDROS-COMUNA	S	432	6,30	0,05	0,05	0,05		0,05			0,05	0,05
1700000005185173	04-070-001-00140-002	104007 ALMENDROS-COMUNA	S	432	10,30	0,95	0,95	0,95		0,95			0,95	0,95
1700000005185178	04-070-042-00050-013	104020 ALMENDROS-GUARA	S	432	6,60	2,56	2,56	2,56		2,56			2,56	2,56
1700000005185184	04-070-009-00020-004	104020 ALMENDROS-GUARA	S	432	13,80	3,66	3,66	3,66		3,66			3,66	3,66
1700000005185185	04-070-009-00020-003	104020 ALMENDROS-GUARA	S	432	17,10	0,22	0,22	0,22		0,22			0,22	0,22
1700000005185187	04-070-042-00050-004	104020 ALMENDROS-GUARA	S	432	12,80	1,59	1,59	1,59		1,59			1,59	1,59
1700000005185190	04-070-001-00082-005	104020 ALMENDROS-GUARA	S	432	15,30	0,13	0,13	0,13		0,13			0,13	0,13
1700000005185191	04-070-009-00015-002	104020 ALMENDROS-GUARA	S	432	7,40	0,55	0,55	0,55		0,55			0,55	0,55
1700000005185198	04-070-042-00059-001	104020 ALMENDROS-GUARA	S	432	10,40	1,53	1,53	1,53		1,53			1,53	1,53
1700000005185199	04-070-042-00050-005	104007 ALMENDROS-COMUNA	S	432	12,50	10,13	10,13	10,13		10,13			10,13	10,13
1700000005185200	04-070-001-00082-006	104020 ALMENDROS-GUARA	S	432	23,90	0,17	0,17	0,17		0,17			0,17	0,17
1700000005185201	04-070-042-00056-001	104020 ALMENDROS-GUARA	S	432	12,80	0,83	0,83	0,83		0,83			0,83	0,83
1700000005185202	04-070-009-00024-002	104026 ALMENDROS-MARTA	S	432	19,90	0,41	0,41	0,41		0,41			0,41	0,41

(1) Superficie declarada admisible ajustada con la superficie comprometida.  
(2) Factor de penalización valorando el alcance para el tipo de compromiso.

Puede verificar la integridad de una copia de este documento mediante la lectura del código QR adjunto o mediante el acceso a la dirección <a href="https://ws050.juntadeandalucia.es/verificarFirma">https://ws050.juntadeandalucia.es/verificarFirma</a> indicando el código de VERIFICACIÓN				
FIRMADO POR	JUAN JOSE SOLER GARCIA	FECHA	03/07/2024	
	ROCIO GUIJARRO MILLAN			
VERIFICACIÓN	Pk2jmGCJWUB3686MPKY7GEXJCD3GC4		PÁGINA	327/2334



**APELLIDOS Y NOMBRE / RAZÓN SOCIAL**

CARRILLO JIMENEZ MARIA DEL CARMEN

**NIF**

\*\*\*\*1458\*

**EXPEDIENTE**

1257543

**ANUALIDAD DE PAGO**

1ª

**IMPORTE POR ANUALIDAD**

	2023	2024	2025	2026	2027
IMPORTE MÁXIMO SUBVENCIONABLE	5.422,72 €	5.422,72 €	5.422,72 €	5.422,72 €	5.422,72 €
IMPORTE MEDIO DE TRANSFERENCIA (€/ha)	201,29 €	201,29 €	201,29 €	201,29 €	201,29 €

**RESUMEN DE UNIDADES**

Cód	GRUPO DE PAGO	Sup. Dec. Admisible (ha)	Sup. Comprometida (ha)	Sup. ajustada compromiso (I) (ha)	% sobredec.	Sup. Propuesta (ha)	Importe Declarado	Importe Topado	Importe Propuesto	Importe tras sobredec.
426	HERBÁCEOS	6,19		6,19	0,00	6,19	935,74	935,74	935,74	935,74
432	FRUTALES SECANO	20,75		20,75	0,00	20,75	4.486,98	4.486,98	4.486,98	4.486,98
<b>TOTAL</b>		26,94	26,94	26,94		26,94	5.422,72	5.422,72	5.422,72	5.422,72

**APLICACIÓN DE REDUCCIONES Y PENALIZACIONES**

GRUPO DE PAGO	Importe Calculado	Importe prereduc.	Criterios de subvencionabilidad y compromisos	Presentación tardía	Omisión declaración	Condicionalidad	IMPORTE (Euros) PROPUESTO
FRUTALES SECANO	4.486,98	4.486,98	0,00	0,00	0,00	0,00	4.486,98
HERBÁCEOS	935,74	935,74	0,00	0,00	0,00	0,00	935,74
<b>TOTAL</b>	5.422,72	5.422,72					5.422,72

**RESUMEN DE PAGOS**

	IMPORTE ( Euros )			
	PROPUESTO	FEADER (Eje 2)	MAPA	CAPADR
PROPUESTO	5.422,72	4.609,31	531,97	281,44

**RECINTOS PROPUESTOS**

REF.	REFERENCIA SIGPAC	CULTIVO	DESCRIPCIÓN CULTIVO	S/R G.PAGO	PEND. MEDIA (%)	SUP. DEC. ADMISIBLE (ha)	SUP. COMPROM. (ha)	SUP. AJUSTADA COMPR.(I) (ha)	SUP. CONV. SIGPAC (ha)	SUP. CERTIF. (ha)	SUP. CAMPO (ha)	SUP. CAMPO DETER. CULT. DECLARADO (ha)	SUP. DEC. REDUCIDA (ha)	SUP. PROPUESTA (ha)
1700000005185152	04-070-001-00147-001	1000	TRIGO BLANDO-SIN VARIEDAD	S	426	7,70	1,89	1,89	1,89	1,89			1,89	1,89
1700000005185158	04-070-042-00016-001	1000	TRIGO BLANDO-SIN VARIEDAD	S	426	7,50	0,75	0,75	0,75	0,75			0,75	0,75
1700000005185161	04-070-042-00050-011	1000	TRIGO BLANDO-SIN VARIEDAD	S	426	11,40	0,87	0,87	0,87	0,87			0,87	0,87
1700000005185162	04-070-042-00051-003	1000	TRIGO BLANDO-SIN VARIEDAD	S	426	5,90	1,13	1,13	1,13	1,13			1,13	1,13
1700000005185165	04-070-042-00051-002	1000	TRIGO BLANDO-SIN VARIEDAD	S	426	9,30	1,55	1,55	1,55	1,55			1,55	1,55
-788428	04-070-009-00007-002	104020	ALMENDROS-GUARA	S	432	12,40	0,40	0,40	0,40	0,40			0,40	0,40
1700000005185156	04-070-009-00019-001	104057	ALMENDROS-AVIJOR	S	432	11,00	1,16	1,16	1,16	1,16			1,16	1,16
1700000005185159	04-070-042-00050-010	104057	ALMENDROS-AVIJOR	S	432	9,50	1,79	1,79	1,79	1,79			1,79	1,79
1700000005185160	04-070-042-00050-007	104057	ALMENDROS-AVIJOR	S	432	10,70	1,65	1,65	1,65	1,65			1,65	1,65
1700000005185167	04-070-042-00050-001	104057	ALMENDROS-AVIJOR	S	432	8,40	0,87	0,87	0,87	0,87			0,87	0,87
1700000005185174	04-070-001-00147-002	104020	ALMENDROS-GUARA	S	432	11,90	0,88	0,88	0,88	0,88			0,88	0,88
1700000005185175	04-070-009-00007-001	104020	ALMENDROS-GUARA	S	432	6,80	1,28	1,28	1,28	1,28			1,28	1,28
1700000005185176	04-070-009-00007-003	104022	ALMENDROS-LARGUETA	S	432	14,00	0,02	0,02	0,02	0,02			0,02	0,02
1700000005185177	04-070-001-00147-005	104020	ALMENDROS-GUARA	S	432	12,20	0,74	0,74	0,74	0,74			0,74	0,74
1700000005185179	04-070-042-00013-002	104008	ALMENDROS-CONSTANTI	S	432	23,60	1,52	1,52	1,52	1,52			1,52	1,52
1700000005185180	04-070-042-00022-002	104008	ALMENDROS-CONSTANTI	S	432	16,40	1,66	1,66	1,66	1,66			1,66	1,66
1700000005185181	04-070-042-00050-002	104007	ALMENDROS-COMUNA	S	432	20,90	0,38	0,38	0,38	0,38			0,38	0,38
1700000005185182	04-070-042-00013-004	104008	ALMENDROS-CONSTANTI	S	432	17,00	0,17	0,17	0,17	0,17			0,17	0,17
1700000005185183	04-070-042-00022-001	104008	ALMENDROS-CONSTANTI	S	432	17,60	0,73	0,73	0,73	0,73			0,73	0,73
1700000005185192	04-070-001-00147-003	104007	ALMENDROS-COMUNA	S	432	18,30	2,69	2,69	2,69	2,69			2,69	2,69
1700000005185193	04-070-001-00086-001	104057	ALMENDROS-AVIJOR	S	432	10,40	0,33	0,33	0,33	0,33			0,33	0,33
1700000005185195	04-070-042-00051-008	104007	ALMENDROS-COMUNA	S	432	20,20	1,70	1,70	1,70	1,70			1,70	1,70
1700000005185196	04-070-001-00085-004	104057	ALMENDROS-AVIJOR	S	432	17,40	0,17	0,17	0,17	0,17			0,17	0,17
1700000005185197	04-070-001-00085-001	104057	ALMENDROS-AVIJOR	S	432	18,20	0,41	0,41	0,41	0,41			0,41	0,41
1700000005185199	04-070-042-00050-005	104007	ALMENDROS-COMUNA	S	432	12,50	2,20	2,20	2,20	2,20			2,20	2,20

(1) Superficie declarada admisible ajustada con la superficie comprometida.  
(2) Factor de penalización valorando el alcance para el tipo de compromiso.

Puede verificar la integridad de una copia de este documento mediante la lectura del código QR adjunto o mediante el acceso a la dirección <https://ws050.juntadeandalucia.es/verificarFirma> indicando el código de VERIFICACIÓN

FIRMADO POR	JUAN JOSE SOLER GARCIA	FECHA	03/07/2024	
	ROCIO GUIJARRO MILLAN			
VERIFICACIÓN	Pk2jmGCJWUB3686MPKY7GEXJCD3GC4	PÁGINA	328/2334	



**APELLIDOS Y NOMBRE / RAZÓN SOCIAL**

**NIF** \*\*\*\*2844\*      **EXPEDIENTE** 1207915      **ANUALIDAD DE PAGO** 1ª

CARRILLO MARTINEZ ESTER ADORACION  
**IMPORTE POR ANUALIDAD**

	2023	2024	2025	2026	2027
IMPORTE MÁXIMO SUBVENCIONABLE	763,33 €	763,33 €	763,33 €	763,33 €	763,33 €
IMPORTE MEDIO DE TRANSFERENCIA (€/ha)	216,24 €	216,24 €	216,24 €	216,24 €	216,24 €

**RESUMEN DE UNIDADES**

Cód	GRUPO DE PAGO	Sup. Dec. Admisible (ha)	Sup. Comprometida (ha)	Sup. ajustada compromiso (1) (ha)	% sobredec.	Sup. Propuesta (ha)	Importe Declarado	Importe Topado	Importe Propuesto	Importe tras sobredec.
432	FRUTALES SECANO	3,53		3,53	0,00	3,53	763,33	763,33	763,33	763,33
<b>TOTAL</b>		3,53	3,53	3,53		3,53	763,33	763,33	763,33	763,33

**APLICACIÓN DE REDUCCIONES Y PENALIZACIONES**

GRUPO DE PAGO	Importe Calculado	Importe prereduc.	Criterios de subvencionabilidad y compromisos	Presentación tardía	Omisión declaración	Condicionalidad	IMPORTE (Euros) PROPUESTO
FRUTALES SECANO	763,33	763,33	0,00	0,00	0,00	0,00	763,33
<b>TOTAL</b>	763,33	763,33					763,33

**RESUMEN DE PAGOS**

	IMPORTE (Euros)		
	PROPUESTO	FEADER (Eje 2)	MAPA
PROPUESTO	763,33	648,83	74,88
			CAPADR 39,62

**RECINTOS PROPUESTOS**

REF.	REFERENCIA SIGPAC	CULTIVO	DESCRIPCIÓN CULTIVO	S/R	G.PAGO	PEND. MEDIA (%)	SUP. DEC. ADMISIBLE (ha)	SUP. COMPROM. (ha)	SUP. AJUSTADA COMPROM. (1) (ha)	SUP. CONV. SIGPAC (ha)	SUP. CERTIE (ha)	SUP. CAMPO (ha)	SUP. CAMPO DETER. CULT. DECLARADO (ha)	SUP. DEC. REDUCIDA (ha)	SUP. PROPUESTA (ha)
1700000006770574	04-021-002-00074-002	104007	ALMENDROS-COMUNA	S	432	51,60	0,09	0,09	0,09		0,09			0,09	0,09
1700000006770575	04-021-002-00077-008	104007	ALMENDROS-COMUNA	S	432	41,00	3,44	3,44	3,44		3,44			3,44	3,44

**INCIDENCIAS**

**INCIDENCIA DESCRIPCIÓN**

- 8227 Línea de declaración monitorizada en la que no ha habido respuesta por parte del productor y, por tanto, sin Juicio Experto de campo.  
Ref:1700000006770573 Recinto:04-021-002-00074-00001 Cultivo:104007 ALMENDROS-COMUNA
- 100424 Solicita recinto que no está comprometido para la operación.  
Ref:1700000006770573 Recinto:04-021-002-00074-00001 Cultivo:104007 ALMENDROS-COMUNA Secano

(1) Superficie declarada admisible ajustada con la superficie comprometida.  
(2) Factor de penalización valorando el alcance para el tipo de compromiso.

Puede verificar la integridad de una copia de este documento mediante la lectura del código QR adjunto o mediante el acceso a la dirección <https://ws050.juntadeandalucia.es/verificarFirma> indicando el código de VERIFICACIÓN

FIRMADO POR	JUAN JOSE SOLER GARCIA	FECHA	03/07/2024
	ROCIO GUIJARRO MILLAN		
VERIFICACIÓN	Pk2jmGCJWUB3686MPKY7GEXJCD3GC4	PÁGINA	329/2334





**APELLIDOS Y NOMBRE / RAZÓN SOCIAL**  
CARRILLO OLLER ANTONIO

**NIF**  
\*\*\*7365\*

**EXPEDIENTE**  
1142983

**ANUALIDAD DE PAGO**  
1ª

**IMPORTE POR ANUALIDAD**

	2023	2024	2025	2026	2027
IMPORTE MÁXIMO SUBVENCIONABLE	8.922,29 €	8.922,29 €	8.922,29 €	8.922,29 €	8.922,29 €
IMPORTE MEDIO DE TRANSFERENCIA (€/ha)	217,09 €	217,09 €	217,09 €	217,09 €	217,09 €

**RESUMEN DE UNIDADES**

Cód	GRUPO DE PAGO	Sup. Dec. Admisible (ha)	Sup. Comprometida (ha)	Sup. ajustada compromiso (1) (ha)	% sobredec.	Sup. Propuesta (ha)	Importe Declarado	Importe Topado	Importe Propuesto	Importe tras sobredec.
429	OLIVAR	1,10		1,10	0,00	1,10	272,69	272,69	272,69	272,69
432	FRUTALES SECANO	54,36		40,00	0,00	40,00	8.649,60	8.649,60	8.649,60	8.649,60
<b>TOTAL</b>		55,46	41,10	41,10		41,10	8.922,29	8.922,29	8.922,29	8.922,29

**APLICACIÓN DE REDUCCIONES Y PENALIZACIONES**

GRUPO DE PAGO	Importe Calculado	Importe prereduc.	Criterios de subvencionabilidad y compromisos	Presentación tardía	Omisión declaración	Condicionalidad	IMPORTE (Euros) PROPUESTO
FRUTALES SECANO	8.649,60	8.649,60	0,00	0,00	0,00	0,00	8.649,60
OLIVAR	272,69	272,69	0,00	0,00	0,00	0,00	272,69
<b>TOTAL</b>	8.922,29	8.922,29					8.922,29

**RESUMEN DE PAGOS**

	IMPORTE ( Euros )			
	PROPUESTO	FEADER (Eje 2)	MAPA	CAPADR
PROPUESTO	8.922,29	7.583,95	875,28	463,06

(1) Superficie declarada admisible ajustada con la superficie comprometida.  
(2) Factor de penalización valorando el alcance para el tipo de compromiso.

Puede verificar la integridad de una copia de este documento mediante la lectura del código QR adjunto o mediante el acceso a la dirección <https://ws050.juntadeandalucia.es/verificarFirma> indicando el código de VERIFICACIÓN

FIRMADO POR	JUAN JOSE SOLER GARCIA	FECHA	03/07/2024	
	ROCIO GUIJARRO MILLAN			
VERIFICACIÓN	Pk2jmGCJWUB3686MPKY7GEXJCD3GC4	PÁGINA	330/2334	





(1) Superficie declarada admisible ajustada con la superficie comprometida.  
(2) Factor de penalización valorando el alcance para el tipo de compromiso.

Puede verificar la integridad de una copia de este documento mediante la lectura del código QR adjunto o mediante el acceso a la dirección <https://ws050.juntadeandalucia.es/verificarFirma> indicando el código de VERIFICACIÓN

FIRMADO POR	JUAN JOSE SOLER GARCIA	FECHA	03/07/2024	
	ROCIO GUIJARRO MILLAN			
VERIFICACIÓN	Pk2jmGCJWUB3686MPKY7GEXJCD3GC4	PÁGINA	332/2334	





**APELLIDOS Y NOMBRE / RAZÓN SOCIAL**

CARRILLO PARRA JUAN

**NIF**  
\*\*\*\*4252\*

**EXPEDIENTE**  
1165083

**ANUALIDAD DE PAGO**

1ª

**IMPORTE POR ANUALIDAD**

	2023	2024	2025	2026	2027
IMPORTE MÁXIMO SUBVENCIONABLE	2.298,63 €	2.298,63 €	2.298,63 €	2.298,63 €	2.298,63 €
IMPORTE MEDIO DE TRANSFERENCIA (€/ha)	216,24 €	216,24 €	216,24 €	216,24 €	216,24 €

**RESUMEN DE UNIDADES**

Cód	GRUPO DE PAGO	Sup. Dec. Admisible (ha)	Sup. Comprometida (ha)	Sup. ajustada compromiso (1) (ha)	% sobredec.	Sup. Propuesta (ha)	Importe Declarado	Importe Topado	Importe Propuesto	Importe tras sobredec.
432	FRUTALES SECANO	10,63		10,63	0,00	10,63	2.298,63	2.298,63	2.298,63	2.298,63
<b>TOTAL</b>		10,63	10,63	10,63		10,63	2.298,63	2.298,63	2.298,63	2.298,63

**APLICACIÓN DE REDUCCIONES Y PENALIZACIONES**

GRUPO DE PAGO	Importe Calculado	Importe prereduc.	Criterios de subvencionabilidad y compromisos	Presentación tardía	Omisión declaración	Condicionalidad	IMPORTE (Euros) PROPUESTO
FRUTALES SECANO	2.298,63	2.298,63	0,00	0,00	0,00	0,00	2.298,63
<b>TOTAL</b>	2.298,63	2.298,63					2.298,63

**RESUMEN DE PAGOS**

	IMPORTE (Euros)			
	PROPUESTO	FEADER (Eje 2)	MAPA	CAPADR
PROPUESTO	2.298,63	1.953,84	225,50	119,29

**RECINTOS PROPUESTOS**

REF.	REFERENCIA SIGPAC	CULTIVO	DESCRIPCIÓN CULTIVO	S/R	G.PAGO	PEND. MEDIA (%)	SUP. DEC. ADMISIBLE (ha)	SUP. COMPROM. (ha)	SUP. AJUSTADA COMPROM. (1) (ha)	SUP. CONV. SIGPAC (ha)	SUP. CERTIE. (ha)	SUP. CAMPO (ha)	SUP. CAMPO DETER. CULT. DECLARADO (ha)	SUP. DEC. REDUCIDA (ha)	SUP. PROPUESTA (ha)
1700000006250477	04-099-012-00275-001	104024	ALMENDROS-MARCONA	S	432	33,50	7,24	7,24	7,24		7,24			7,24	7,24
1700000006250478	04-099-012-00277-003	104024	ALMENDROS-MARCONA	S	432	37,90	0,45	0,45	0,45		0,45			0,45	0,45
1700000006250479	04-099-012-00275-004	104024	ALMENDROS-MARCONA	S	432	35,90	0,75	0,75	0,75		0,75			0,75	0,75
1700000006250480	04-099-012-00277-004	104024	ALMENDROS-MARCONA	S	432	32,60	0,82	0,82	0,82		0,82			0,82	0,82
1700000006250481	04-099-012-00401-001	104024	ALMENDROS-MARCONA	S	432	34,40	1,08	1,08	1,08		1,08			1,08	1,08
1700000006250482	04-099-012-00400-001	104024	ALMENDROS-MARCONA	S	432	35,60	0,29	0,29	0,29		0,29			0,29	0,29

(1) Superficie declarada admisible ajustada con la superficie comprometida.  
(2) Factor de penalización valorando el alcance para el tipo de compromiso.

Puede verificar la integridad de una copia de este documento mediante la lectura del código QR adjunto o mediante el acceso a la dirección <https://ws050.juntadeandalucia.es/verificarFirma> indicando el código de VERIFICACIÓN

FIRMADO POR	JUAN JOSE SOLER GARCIA	FECHA	03/07/2024	
	ROCIO GUIJARRO MILLAN			
VERIFICACIÓN	Pk2jmGCJWUB3686MPKY7GEXJCD3GC4	PÁGINA	333/2334	



**APELLIDOS Y NOMBRE / RAZÓN SOCIAL**

CARRILLO PARRA MARIA DEL ROSARIO

**NIF**  
\*\*\*9369\*

**EXPEDIENTE**  
1165131

**ANUALIDAD DE PAGO**

1ª

**IMPORTE POR ANUALIDAD**

	2023	2024	2025	2026	2027
IMPORTE MÁXIMO SUBVENCIONABLE	3.364,69 €	3.364,69 €	3.364,69 €	3.364,69 €	3.364,69 €
IMPORTE MEDIO DE TRANSFERENCIA (€/ha)	216,24 €	216,24 €	216,24 €	216,24 €	216,24 €

**RESUMEN DE UNIDADES**

Cód	GRUPO DE PAGO	Sup. Dec. Admisible (ha)	Sup. Comprometida (ha)	Sup. ajustada compromiso (1) (ha)	% sobredec.	Sup. Propuesta (ha)	Importe Declarado	Importe Topado	Importe Propuesto	Importe tras sobredec.
432	FRUTALES SECANO	15,56		15,56	0,00	15,56	3.364,69	3.364,69	3.364,69	3.364,69
<b>TOTAL</b>		15,56	15,56	15,56		15,56	3.364,69	3.364,69	3.364,69	3.364,69

**APLICACIÓN DE REDUCCIONES Y PENALIZACIONES**

GRUPO DE PAGO	Importe Calculado	Importe prereduc.	Criterios de subvencionabilidad y compromisos	Presentación tardía	Omisión declaración	Condicionalidad	IMPORTE (Euros) PROPUESTO
FRUTALES SECANO	3.364,69	3.364,69	0,00	0,00	0,00	0,00	3.364,69
<b>TOTAL</b>	3.364,69	3.364,69					3.364,69

**RESUMEN DE PAGOS**

	IMPORTE ( Euros )			
	PROPUESTO	FEADER (Eje 2)	MAPA	CAPADR
PROPUESTO	3.364,69	2.859,99	330,08	174,62

**RECINTOS PROPUESTOS**

REF.	REFERENCIA SIGPAC	CULTIVO	DESCRIPCIÓN CULTIVO	S/R	G.PAGO	PEND. MEDIA (%)	SUP. DEC. ADMISIBLE (ha)	SUP. COMPROM. (ha)	SUP. AJUSTADA COMPROM. (1) (ha)	SUP. CONV. SIGPAC (ha)	SUP. CERTIE (ha)	SUP. CAMPO (ha)	SUP. CAMPO DETER. CULT. DECLARADO (ha)	SUP. DEC. REDUCIDA (ha)	SUP. PROPUESTA (ha)
1700000006375966	04-099-012-00112-002	104024	ALMENDROS-MARCONA	S	432	23,50	11,24	11,24	11,24		11,24			11,24	11,24
1700000006375968	04-099-012-00399-001	104024	ALMENDROS-MARCONA	S	432	46,20	0,28	0,28	0,28		0,28			0,28	0,28
1700000006375969	04-099-012-00399-002	104024	ALMENDROS-MARCONA	S	432	30,10	4,04	4,04	4,04		4,04			4,04	4,04

(1) Superficie declarada admisible ajustada con la superficie comprometida.

(2) Factor de penalización valorando el alcance para el tipo de compromiso.

Puede verificar la integridad de una copia de este documento mediante la lectura del código QR adjunto o mediante el acceso a la dirección <https://ws050.juntadeandalucia.es/verificarFirma> indicando el código de VERIFICACIÓN

FIRMADO POR	JUAN JOSE SOLER GARCIA	FECHA	03/07/2024	
	ROCIO GUIJARRO MILLAN			
VERIFICACIÓN	Pk2jmGCJWUB3686MPKY7GEXJCD3GC4	PÁGINA	334/2334	



**APELLIDOS Y NOMBRE / RAZÓN SOCIAL**

CARRILLO RECHE JOSE

**NIF**  
\*\*\*\*2397\*

**EXPEDIENTE**  
1260234

**ANUALIDAD DE PAGO**  
1ª

**IMPORTE POR ANUALIDAD**

	2023	2024	2025	2026	2027
IMPORTE MÁXIMO SUBVENCIONABLE	3.494,44 €	3.494,44 €	3.494,44 €	3.494,44 €	3.494,44 €
IMPORTE MEDIO DE TRANSFERENCIA (€/ha)	216,24 €	216,24 €	216,24 €	216,24 €	216,24 €

**RESUMEN DE UNIDADES**

Cód	GRUPO DE PAGO	Sup. Dec. Admisible (ha)	Sup. Comprometida (ha)	Sup. ajustada compromiso (I) (ha)	% sobredec.	Sup. Propuesta (ha)	Importe Declarado	Importe Topado	Importe Propuesto	Importe tras sobredec.
432	FRUTALES SECANO	16,16		16,16	0,00	16,16	3.494,44	3.494,44	3.494,44	3.494,44
<b>TOTAL</b>		16,16	16,16	16,16		16,16	3.494,44	3.494,44	3.494,44	3.494,44

**APLICACIÓN DE REDUCCIONES Y PENALIZACIONES**

GRUPO DE PAGO	Importe Calculado	Importe prerreduc.	Criterios de subvencionabilidad y compromisos	Presentación tardía	Omisión declaración	Condicionalidad	IMPORTE (Euros) PROPUESTO
FRUTALES SECANO	3.494,44	3.494,44	0,00	0,00	0,00	0,00	3.494,44
<b>TOTAL</b>	3.494,44	3.494,44					3.494,44

**RESUMEN DE PAGOS**

	IMPORTE (Euros)			
	PROPUESTO	FEADER (Eje 2)	MAPA	CAPADR
PROPUESTO	3.494,44	2.970,27	342,80	181,37

**RECINTOS PROPUESTOS**

REF.	REFERENCIA SIGPAC	CULTIVO DESCRIPCIÓN CULTIVO	S/R	G.PAGO	PEND. MEDIA (%)	SUP. DEC. ADMISIBLE (ha)	SUP. COMPROM. (ha)	SUP. AJUSTADA COMPROM. (I) (ha)	SUP. CONV. SIGPAC (ha)	SUP. CERTIE (ha)	SUP. CAMPO (ha)	SUP. CAMPO DETER. CULT. DECLARADO (ha)	SUP. DEC. REDUCIDA (ha)	SUP. PROPUESTA (ha)
-1506324	04-070-009-00016-002	104020 ALMENDROS-GUARA	S	432	8,80	1,08	1,08	1,08		1,08			1,08	1,08
5237072	04-070-042-00048-013	104020 ALMENDROS-GUARA	S	432	19,10	0,11	0,11	0,11		0,11			0,11	0,11
5237073	04-070-042-00048-012	104020 ALMENDROS-GUARA	S	432	19,10	0,03	0,03	0,03		0,03			0,03	0,03
5237074	04-070-042-00048-016	104020 ALMENDROS-GUARA	S	432	8,30	0,33	0,33	0,33		0,33			0,33	0,33
5237075	04-070-042-00048-014	104020 ALMENDROS-GUARA	S	432	18,20	0,10	0,10	0,10		0,10			0,10	0,10
5237076	04-070-042-00055-001	104014 ALMENDROS-FERRAGNES	S	432	14,50	0,66	0,66	0,66		0,66			0,66	0,66
5237077	04-070-042-00048-017	104020 ALMENDROS-GUARA	S	432	6,30	0,11	0,11	0,11		0,11			0,11	0,11
5237080	04-070-042-00058-002	104020 ALMENDROS-GUARA	S	432	14,40	0,31	0,31	0,31		0,31			0,31	0,31
5237081	04-070-042-00058-001	104014 ALMENDROS-FERRAGNES	S	432	13,00	0,59	0,59	0,59		0,59			0,59	0,59
5237082	04-070-042-00048-007	104020 ALMENDROS-GUARA	S	432	8,60	1,19	1,19	1,19		1,19			1,19	1,19
5237083	04-070-042-00048-001	104020 ALMENDROS-GUARA	S	432	9,90	11,65	11,65	11,65		11,65			11,65	11,65

(1) Superficie declarada admisible ajustada con la superficie comprometida.  
(2) Factor de penalización valorando el alcance para el tipo de compromiso.

Puede verificar la integridad de una copia de este documento mediante la lectura del código QR adjunto o mediante el acceso a la dirección <https://ws050.juntadeandalucia.es/verificarFirma> indicando el código de VERIFICACIÓN

FIRMADO POR	JUAN JOSE SOLER GARCIA	FECHA	03/07/2024	
	ROCIO GUIJARRO MILLAN			
VERIFICACIÓN	Pk2jmGCJWUB3686MPKY7GEXJCD3GC4	PÁGINA	335/2334	



**APELLIDOS Y NOMBRE / RAZÓN SOCIAL** **NIF** **EXPEDIENTE** **ANUALIDAD DE PAGO**  
 CARRILLO RECHE MANUEL \*\*\*\*8633\* 1114452 1ª

**IMPORTE POR ANUALIDAD**

	2023	2024	2025	2026	2027
IMPORTE MÁXIMO SUBVENCIONABLE	4.162,62 €	4.162,62 €	4.162,62 €	4.162,62 €	4.162,62 €
IMPORTE MEDIO DE TRANSFERENCIA (€/ha)	216,24 €	216,24 €	216,24 €	216,24 €	216,24 €

**RESUMEN DE UNIDADES**

Cód	GRUPO DE PAGO	Sup. Dec. Admisible (ha)	Sup. Comprometida (ha)	Sup. ajustada compromiso (I) (ha)	% sobredec.	Sup. Propuesta (ha)	Importe Declarado	Importe Topado	Importe Propuesto	Importe tras sobredec.
432	FRUTALES SECANO	19,27		19,25	0,00	19,25	4.162,62	4.162,62	4.162,62	4.162,62
<b>TOTAL</b>		19,27	19,25	19,25		19,25	4.162,62	4.162,62	4.162,62	4.162,62

**APLICACIÓN DE REDUCCIONES Y PENALIZACIONES**

GRUPO DE PAGO	Importe Calculado	Importe prereduc.	Importe subvencionabilidad y compromisos	Presentación tardía	Omisión declaración	Condicionalidad	IMPORTE (Euros) PROPUESTO
FRUTALES SECANO	4.162,62	4.162,62	0,00	0,00	0,00	0,00	4.162,62
<b>TOTAL</b>	4.162,62	4.162,62					4.162,62

**RESUMEN DE PAGOS**

	IMPORTE (Euros)			
	PROPUESTO	FEADER (Eje 2)	MAPA	CAPADR
PROPUESTO	4.162,62	3.538,23	408,35	216,04

**RECINTOS PROPUESTOS**

REF.	REFERENCIA SIGPAC	CULTIVO	DESCRIPCIÓN CULTIVO	S/R	G.PAGO	PEND. MEDIA (%)	SUP. DEC. ADMISIBLE (ha)	SUP. COMPROM. (ha)	SUP. AJUSTADA COMPROM. (I) (ha)	SUP. CONV. SIGPAC (ha)	SUP. CERTIE (ha)	SUP. CAMPO (ha)	SUP. CAMPO DETER. CULT. DECLARADO (ha)	SUP. DEC. REDUCIDA (ha)	SUP. PROPUESTA (ha)
-985937	04-070-042-00054-004	104020	ALMENDROS-GUARA	S	432	42,50	0,03	0,03	0,03		0,03			0,03	0,03
-985931	04-070-042-00046-014	104020	ALMENDROS-GUARA	S	432	29,50	0,02	0,02	0,02		0,02			0,02	0,02
-985930	04-070-042-00046-012	104020	ALMENDROS-GUARA	S	432	34,90	0,03	0,03	0,03		0,03			0,03	0,03
-985929	04-070-042-00046-007	104020	ALMENDROS-GUARA	S	432	13,00	0,01	0,01	0,01		0,01			0,01	0,01
6811154	04-070-042-00046-007	104020	ALMENDROS-GUARA	S	432	13,00	17,05	17,03	17,03		17,03			17,03	17,03
1700000005407953	04-070-042-00054-001	104020	ALMENDROS-GUARA	S	432	14,00	0,83	0,83	0,83		0,83			0,83	0,83
1700000005407956	04-070-042-00047-001	104020	ALMENDROS-GUARA	S	432	13,70	1,30	1,30	1,30		1,30			1,30	1,30

**INCIDENCIAS**

**INCIDENCIA DESCRIPCIÓN**

- 224 La superficie de cruce total de productos de la agrupación Pastos permanentes sobre un mismo recinto en una misma solicitud, no puede superar la superficie total admisible de pastos.  
 Ref:-985928 Recinto:04-070-042-00046-00006 Cultivo:104020 ALMENDROS-GUARA Secano Superficie admisible de pastos del recinto según SIGPAC.:0 Suma de superficies de cruce netas declaradas para este recinto por el solicitante.:2 Exceso de superficie (Hectáreas):0,02
- 100400 Recinto con cultivo, variedad, régimen de explotación o uso Siggac no compatible con la operación solicitada ( Anexo IV.I Cultivos y variedades elegibles para las Intervenciones. Orden de 28 de marzo de 2023 ).  
 Ref:-985928 Recinto:04-070-042-00046-00006 Cultivo:104020 ALMENDROS-GUARA Secano Uso:PA
- 100424 Solicita recinto que no está comprometido para la operación.  
 Ref:-985928 Recinto:04-070-042-00046-00006 Cultivo:104020 ALMENDROS-GUARA Secano

(1) Superficie declarada admisible ajustada con la superficie comprometida.  
 (2) Factor de penalización valorando el alcance para el tipo de compromiso.

Puede verificar la integridad de una copia de este documento mediante la lectura del código QR adjunto o mediante el acceso a la dirección <https://ws050.juntadeandalucia.es/verificarFirma> indicando el código de VERIFICACIÓN

FIRMADO POR	JUAN JOSE SOLER GARCIA	FECHA	03/07/2024	
	ROCIO GUIJARRO MILLAN			
VERIFICACIÓN	Pk2jmGCJWUB3686MPKY7GEXJCD3GC4	PÁGINA	336/2334	



**APELLIDOS Y NOMBRE / RAZÓN SOCIAL**

**NIF** \*\*\*\*6313\*      **EXPEDIENTE** 1018505      **ANUALIDAD DE PAGO** 1ª

CARRILLO RODRIGUEZ PEDRO

**IMPORTE POR ANUALIDAD**

	2023	2024	2025	2026	2027
IMPORTE MÁXIMO SUBVENCIONABLE	2.173,21 €	2.173,21 €	2.173,21 €	2.173,21 €	2.173,21 €
IMPORTE MEDIO DE TRANSFERENCIA (€/ha)	216,24 €	216,24 €	216,24 €	216,24 €	216,24 €

**RESUMEN DE UNIDADES**

Cód	GRUPO DE PAGO	Sup. Dec. Admisible (ha)	Sup. Comprometida (ha)	Sup. ajustada compromiso (I) (ha)	% sobredec.	Sup. Propuesta (ha)	Importe Declarado	Importe Topado	Importe Propuesto	Importe tras sobredec.
432	FRUTALES SECANO	10,05		10,05	0,00	10,05	2.173,21	2.173,21	2.173,21	2.173,21
<b>TOTAL</b>		10,05	10,05	10,05		10,05	2.173,21	2.173,21	2.173,21	2.173,21

**APLICACIÓN DE REDUCCIONES Y PENALIZACIONES**

GRUPO DE PAGO	Importe Calculado	Importe prereduc.	Criterios de subvencionabilidad y compromisos	Presentación tardía	Omisión declaración	Condicionalidad	IMPORTE (Euros) PROPUESTO
FRUTALES SECANO	2.173,21	2.173,21	0,00	0,00	0,00	0,00	2.173,21
<b>TOTAL</b>	2.173,21	2.173,21					2.173,21

**RESUMEN DE PAGOS**

	IMPORTE ( Euros )			
	PROPUESTO	FEADER (Eje 2)	MAPA	CAPADR
PROPUESTO	2.173,21	1.847,23	213,19	112,79

**RECINTOS PROPUESTOS**

REF.	REFERENCIA SIGPAC	CULTIVO DESCRIPCIÓN CULTIVO	S/R	G.PAGO	PEND. MEDIA (€2)	SUP. DEC. ADMISIBLE (ha)	SUP. COMPROM. (ha)	SUP. AJUSTADA COMPROM. (I) (ha)	SUP. CONV. SIGPAC (ha)	SUP. CERTIE (ha)	SUP. CAMPO (ha)	SUP. CAMPO DETER. CULT. DECLARADO (ha)	SUP. DEC. REDUCIDA (ha)	SUP. PROPUESTA (ha)
-1346030	04-006-016-00124-034	104007	S	432	22,00	0,92	0,92	0,92		0,92			0,92	0,92
-1118956	04-006-016-00105-014	104007	S	432	17,10	0,32	0,32	0,32		0,32			0,32	0,32
1700000005625939	04-006-010-00095-003	104007	S	432	15,10	0,61	0,61	0,61		0,61			0,61	0,61
1700000005625940	04-006-010-00095-006	104007	S	432	19,80	0,21	0,21	0,21		0,21			0,21	0,21
1700000005625941	04-006-016-00124-063	104007	S	432	29,80	0,06	0,06	0,06		0,06			0,06	0,06
1700000005625942	04-006-016-00124-065	104007	S	432	18,30	0,07	0,07	0,07		0,07			0,07	0,07
1700000005625943	04-006-013-00046-013	104007	S	432	22,60	0,17	0,17	0,17		0,17			0,17	0,17
1700000005625949	04-006-017-00043-010	104007	S	432	30,60	0,29	0,29	0,29		0,29			0,29	0,29
1700000005625952	04-006-016-00122-001	104007	S	432	18,90	0,07	0,07	0,07		0,07			0,07	0,07
1700000005625954	04-006-016-00124-033	104007	S	432	14,10	0,15	0,15	0,15		0,15			0,15	0,15
1700000005625955	04-006-016-00124-046	104007	S	432	20,90	0,02	0,02	0,02		0,02			0,02	0,02
1700000005625956	04-006-016-00105-017	104007	S	432	25,00	0,04	0,04	0,04		0,04			0,04	0,04
1700000005625958	04-006-016-00124-042	104007	S	432	24,10	0,45	0,45	0,45		0,45			0,45	0,45
1700000005625959	04-006-016-00125-003	104007	S	432	25,10	0,51	0,51	0,51		0,51			0,51	0,51
1700000005625960	04-006-010-00075-005	104007	S	432	20,40	0,27	0,27	0,27		0,27			0,27	0,27
1700000005625962	04-006-016-00105-012	104007	S	432	26,00	0,24	0,24	0,24		0,24			0,24	0,24
1700000005625965	04-006-016-00124-035	104007	S	432	25,40	1,28	1,28	1,28		1,28			1,28	1,28
1700000005625966	04-006-010-00075-004	104007	S	432	34,20	0,06	0,06	0,06		0,06			0,06	0,06
1700000005625967	04-006-017-00043-006	104007	S	432	14,20	0,07	0,07	0,07		0,07			0,07	0,07
1700000005625968	04-006-017-00043-008	104007	S	432	18,00	0,23	0,23	0,23		0,23			0,23	0,23
1700000005625969	04-006-017-00043-007	104007	S	432	21,70	0,14	0,14	0,14		0,14			0,14	0,14
1700000005625970	04-006-017-00044-006	104007	S	432	20,90	0,32	0,32	0,32		0,32			0,32	0,32
1700000005625971	04-006-013-00012-001	104007	S	432	30,30	0,53	0,53	0,53		0,53			0,53	0,53
1700000005625974	04-006-017-00043-009	104007	S	432	25,10	0,26	0,26	0,26		0,26			0,26	0,26
1700000005625975	04-006-013-00046-006	104007	S	432	21,70	2,76	2,76	2,76		2,76			2,76	2,76

(1) Superficie declarada admisible ajustada con la superficie comprometida.  
(2) Factor de penalización valorando el alcance para el tipo de compromiso.

Puede verificar la integridad de una copia de este documento mediante la lectura del código QR adjunto o mediante el acceso a la dirección <https://ws050.juntadeandalucia.es/verificarFirma> indicando el código de VERIFICACIÓN

FIRMADO POR	JUAN JOSE SOLER GARCIA	FECHA	03/07/2024
	ROCIO GUIJARRO MILLAN		
VERIFICACIÓN	Pk2jmGCJWUB3686MPKY7GEXJCD3GC4	PÁGINA	337/2334



**APELLIDOS Y NOMBRE / RAZÓN SOCIAL**

CARRILLO SANCHEZ DOMINGO EUSEBIO

**NIF**

\*\*\*\*2269\*

**EXPEDIENTE**

1025199

**ANUALIDAD DE PAGO**

1ª

**IMPORTE POR ANUALIDAD**

	2023	2024	2025	2026	2027
IMPORTE MÁXIMO SUBVENCIONABLE	3.485,79 €	3.485,79 €	3.485,79 €	3.485,79 €	3.485,79 €
IMPORTE MEDIO DE TRANSFERENCIA (€/ha)	216,24 €	216,24 €	216,24 €	216,24 €	216,24 €

**RESUMEN DE UNIDADES**

Cód	GRUPO DE PAGO	Sup. Dec. Admisible (ha)	Sup. Comprometida (ha)	Sup. ajustada compromiso (I) (ha)	% sobredec.	Sup. Propuesta (ha)	Importe Declarado	Importe Topado	Importe Propuesto	Importe tras sobredec.
432	FRUTALES SECANO	16,12		16,12	0,00	16,12	3.485,79	3.485,79	3.485,79	3.485,79
<b>TOTAL</b>		16,12	16,12	16,12		16,12	3.485,79	3.485,79	3.485,79	3.485,79

**APLICACIÓN DE REDUCCIONES Y PENALIZACIONES**

GRUPO DE PAGO	Importe Calculado	Importe prereduc.	Criterios de subvencionabilidad y compromisos	Presentación tardía	Omisión declaración	Condicionabilidad	IMPORTE (Euros) PROPUESTO
FRUTALES SECANO	3.485,79	3.485,79	0,00	0,00	1,00	0,00	3.450,93
<b>TOTAL</b>	3.485,79	3.485,79					3.450,93

**RESUMEN DE PAGOS**

	IMPORTE (Euros)			
	PROPUESTO	FEADER (Eje 2)	MAPA	CAPADR
PROPUESTO	3.450,93	2.933,29	338,54	179,10

**RECINTOS PROPUESTOS**

REF.	REFERENCIA SIGPAC	CULTIVO DESCRIPCIÓN CULTIVO	S/R	G.PAGO	PEND. MEDIA (€)	SUP. DEC. ADMISIBLE (ha)	SUP. COMPROM. (ha)	SUP. AJUSTADA COMPROM. (I) (ha)	SUP. CONV. SIGPAC (ha)	SUP. CERTIE (ha)	SUP. CAMPO (ha)	SUP. CAMPO DETER. CULT. DECLARADO (ha)	SUP. DEC. REDUCIDA (ha)	SUP. PROPUESTA (ha)
170000003471728	04-006-002-00131-003	104024 ALMENDROS-MARCONA	S	432	19,30	2,10	2,10	2,10		2,10			2,10	2,10
170000003471729	04-006-002-00184-001	104024 ALMENDROS-MARCONA	S	432	20,80	0,79	0,79	0,79		0,79			0,79	0,79
170000003471730	04-006-002-00190-001	104024 ALMENDROS-MARCONA	S	432	21,30	0,45	0,45	0,45		0,45			0,45	0,45
170000003471731	04-006-002-00131-005	104024 ALMENDROS-MARCONA	S	432	28,90	1,38	1,38	1,38		1,38			1,38	1,38
170000003471732	04-006-002-00131-006	104024 ALMENDROS-MARCONA	S	432	16,20	0,07	0,07	0,07		0,07			0,07	0,07
170000003471733	04-006-002-00184-004	104024 ALMENDROS-MARCONA	S	432	17,60	1,05	1,05	1,05		1,05			1,05	1,05
170000003471734	04-006-002-00184-006	104024 ALMENDROS-MARCONA	S	432	28,30	0,10	0,10	0,10		0,10			0,10	0,10
170000003471735	04-006-002-00184-002	104024 ALMENDROS-MARCONA	S	432	23,70	1,33	1,33	1,33		1,33			1,33	1,33
170000003471736	04-006-002-00190-006	104024 ALMENDROS-MARCONA	S	432	26,20	1,59	1,59	1,59		1,59			1,59	1,59
170000003471737	04-006-002-00190-011	104024 ALMENDROS-MARCONA	S	432	22,70	0,42	0,42	0,42		0,42			0,42	0,42
170000003471739	04-006-002-00190-002	104024 ALMENDROS-MARCONA	S	432	25,00	1,44	1,44	1,44		1,44			1,44	1,44
170000003471740	04-006-002-00184-011	104024 ALMENDROS-MARCONA	S	432	24,20	0,97	0,97	0,97		0,97			0,97	0,97
170000003471741	04-089-014-00135-013	104024 ALMENDROS-MARCONA	S	432	30,40	0,98	0,98	0,98		0,98			0,98	0,98
170000003471742	04-089-014-00135-008	104024 ALMENDROS-MARCONA	S	432	6,40	0,04	0,04	0,04		0,04			0,04	0,04
170000003471743	04-089-014-00135-001	104024 ALMENDROS-MARCONA	S	432	14,60	0,06	0,06	0,06		0,06			0,06	0,06
170000003471744	04-089-014-00134-003	104024 ALMENDROS-MARCONA	S	432	20,90	0,20	0,20	0,20		0,20			0,20	0,20
170000003471745	04-089-014-00135-004	104024 ALMENDROS-MARCONA	S	432	30,00	1,84	1,84	1,84		1,84			1,84	1,84
170000003471746	04-089-014-00135-003	104024 ALMENDROS-MARCONA	S	432	25,10	1,13	1,13	1,13		1,13			1,13	1,13
170000003471747	04-089-014-00135-002	104024 ALMENDROS-MARCONA	S	432	22,00	0,18	0,18	0,18		0,18			0,18	0,18

**INCIDENCIAS****INCIDENCIA DESCRIPCIÓN**

- 256 Solicitud con recintos no declarados en campaña actual con una reducción por omisión de superficie superior al 3%  
CÓDIGO PARA EL PORCENTAJE DE REDUCCIÓN POR OMISIÓN QUE CORRESPONDE A LA SOLICITUD:1
- 100402 Recinto solicitado no forma parte de ningún organismo de control autorizado para la producción ecológica en Andalucía o fecha de inscripción posterior al plazo establecido ( Anexo I. Criterios de Subvencionabilidad. Orden 28 de marzo de 2023 ).  
Ref:170000003471720 Recinto:04-006-002-00131-00001 Cultivo:102000 VIÑEDO VINIFICACIÓN-SIN VARIEDAD Secano
- 100424 Solicita recinto que no está comprometido para la operación.  
Ref:170000003471720 Recinto:04-006-002-00131-00001 Cultivo:102000 VIÑEDO VINIFICACIÓN-SIN VARIEDAD Secano

(1) Superficie declarada admisible ajustada con la superficie comprometida.  
(2) Factor de penalización valorando el alcance para el tipo de compromiso.

Puede verificar la integridad de una copia de este documento mediante la lectura del código QR adjunto o mediante el acceso a la dirección <https://ws050.juntadeandalucia.es/verificarFirma> indicando el código de VERIFICACIÓN

FIRMADO POR	JUAN JOSE SOLER GARCIA	FECHA	03/07/2024	
	ROCIO GUIJARRO MILLAN			
VERIFICACIÓN	Pk2jmGCJWUB3686MPKY7GEXJCD3GC4	PÁGINA	338/2334	



**APELLIDOS Y NOMBRE / RAZÓN SOCIAL**

CARRILLO SANCHEZ ISABEL

**NIF**

\*\*\*\*1472\*

**EXPEDIENTE**

1254152

**ANUALIDAD DE PAGO**

1ª

**IMPORTE POR ANUALIDAD**

	2023	2024	2025	2026	2027
IMPORTE MÁXIMO SUBVENCIONABLE	1.718,66 €	1.718,66 €	1.718,66 €	1.718,66 €	1.718,66 €
IMPORTE MEDIO DE TRANSFERENCIA (€/ha)	222,05 €	222,05 €	222,05 €	222,05 €	222,05 €

**RESUMEN DE UNIDADES**

Cód	GRUPO DE PAGO	Sup. Dec. Admisible (ha)	Sup. Comprometida (ha)	Sup. ajustada compromiso (I) (ha)	% sobredec.	Sup. Propuesta (ha)	Importe Declarado	Importe Topado	Importe Propuesto	Importe tras sobredec.
429	OLIVAR	1,44		1,42	0,00	1,42	352,02	352,02	352,02	352,02
432	FRUTALES SECANO	6,32		6,32	0,00	6,32	1.366,64	1.366,64	1.366,64	1.366,64
<b>TOTAL</b>		<b>7,76</b>	<b>7,74</b>	<b>7,74</b>		<b>7,74</b>	<b>1.718,66</b>	<b>1.718,66</b>	<b>1.718,66</b>	<b>1.718,66</b>

**APLICACIÓN DE REDUCCIONES Y PENALIZACIONES**

GRUPO DE PAGO	Importe Calculado	Importe prereduc.	Criterios de subvencionabilidad y compromisos	Presentación tardía	Omisión declaración	Condicionalidad	IMPORTE
							PROPUESTO (Euros)
FRUTALES SECANO	1.366,64	1.366,64	0,00	0,00	0,00	0,00	1.366,64
OLIVAR	352,02	352,02	0,00	0,00	0,00	0,00	352,02
<b>TOTAL</b>	<b>1.718,66</b>	<b>1.718,66</b>					<b>1.718,66</b>

**RESUMEN DE PAGOS**

PROPUESTO	IMPORTE ( Euros )			
	PROPUESTO	FEADER (Eje 2)	MAPA	CAPADR
PROPUESTO	1.718,66	1.460,86	168,60	89,20

**RECINTOS PROPUESTOS**

REF.	REFERENCIA SIGPAC	CULTIVO DESCRIPCIÓN CULTIVO	S/R	G.PAGO	PEND. MEDIA (%)	SUP. DEC. ADMISIBLE (ha)	SUP. COMPROM. (ha)	SUP. AJUSTADA COMPR.(I) (ha)	SUP. CONV. SIGPAC (ha)	SUP. CERTIF. (ha)	SUP. CAMPO (ha)	SUP. CAMPO DETER. CULT. DECLARADO (ha)	SUP. DEC. REDUCIDA (ha)	SUP. PROPUESTA (ha)
-1118493	04-070-038-00011-001	101010 OLIVAR-PICUAL	R	429	6,70	0,04	0,04	0,04		0,04			0,04	0,04
-536286	04-070-038-00012-002	101010 OLIVAR-PICUAL	S	429	8,80	0,08	0,08	0,08		0,08			0,08	0,08
-536281	04-070-038-00013-001	101010 OLIVAR-PICUAL	R	429	6,60	0,19	0,19	0,19		0,19			0,19	0,19
4585708	04-006-020-00144-001	101010 OLIVAR-PICUAL	R	429	5,30	0,19	0,19	0,19		0,19			0,19	0,19
4585712	04-006-023-00225-002	101010 OLIVAR-PICUAL	R	429	12,50	0,14	0,14	0,14		0,14			0,14	0,14
4585717	04-006-029-00289-001	101010 OLIVAR-PICUAL	R	429	4,20	0,06	0,04	0,04		0,04			0,04	0,04
4585725	04-006-029-00293-001	101010 OLIVAR-PICUAL	R	429	5,50	0,09	0,09	0,09		0,09			0,09	0,09
1700000004457229	04-070-031-00073-003	101194 OLIVAR-LECHIN DE GRANADA	S	429	13,90	0,08	0,08	0,08		0,08			0,08	0,08
1700000004457230	04-070-031-00073-009	101194 OLIVAR-LECHIN DE GRANADA	S	429	15,90	0,03	0,03	0,03		0,03			0,03	0,03
1700000004457231	04-070-031-00073-016	101194 OLIVAR-LECHIN DE GRANADA	S	429	17,80	0,01	0,01	0,01		0,01			0,01	0,01
1700000004457232	04-070-031-00073-020	101194 OLIVAR-LECHIN DE GRANADA	S	429	13,70	0,02	0,02	0,02		0,02			0,02	0,02
1700000004457233	04-070-031-00073-019	101194 OLIVAR-LECHIN DE GRANADA	S	429	13,30	0,02	0,02	0,02		0,02			0,02	0,02
1700000004457234	04-070-031-00073-018	101194 OLIVAR-LECHIN DE GRANADA	S	429	10,80	0,02	0,02	0,02		0,02			0,02	0,02
1700000004457235	04-070-031-00073-017	101194 OLIVAR-LECHIN DE GRANADA	S	429	10,90	0,02	0,02	0,02		0,02			0,02	0,02
1700000004457236	04-070-031-00073-005	101194 OLIVAR-LECHIN DE GRANADA	S	429	17,20	0,10	0,10	0,10		0,10			0,10	0,10
1700000004457237	04-070-031-00073-007	101194 OLIVAR-LECHIN DE GRANADA	S	429	8,40	0,35	0,35	0,35		0,35			0,35	0,35
1700000004457238	04-070-031-00073-022	104057 ALMENDROS-AVIJOR	S	432	19,30	6,00	6,00	6,00		6,00			6,00	6,00
1700000004457239	04-070-031-00073-006	104057 ALMENDROS-AVIJOR	S	432	17,20	0,16	0,16	0,16		0,16			0,16	0,16
1700000004457240	04-070-031-00073-027	104057 ALMENDROS-AVIJOR	S	432	9,40	0,05	0,05	0,05		0,05			0,05	0,05
1700000004457241	04-070-031-00073-026	104057 ALMENDROS-AVIJOR	S	432	12,00	0,02	0,02	0,02		0,02			0,02	0,02
1700000004457242	04-070-031-00073-024	104057 ALMENDROS-AVIJOR	S	432	16,30	0,09	0,09	0,09		0,09			0,09	0,09

(1) Superficie declarada admisible ajustada con la superficie comprometida.  
(2) Factor de penalización valorando el alcance para el tipo de compromiso.

Puede verificar la integridad de una copia de este documento mediante la lectura del código QR adjunto o mediante el acceso a la dirección <https://ws050.juntadeandalucia.es/verificarFirma> indicando el código de VERIFICACIÓN

FIRMADO POR	JUAN JOSE SOLER GARCIA	FECHA	03/07/2024	
	ROCIO GUIJARRO MILLAN			
VERIFICACIÓN	Pk2jmGCJWUB3686MPKY7GEXJCD3GC4	PÁGINA	339/2334	



**INCIDENCIAS**

**INCIDENCIA DESCRIPCIÓN**

- 100422 Recinto declarado por error para una operación de la 6503, que se ha corregido de oficio desmarcando la operación incorrecta, de acuerdo con la fecha de inscripción del recinto en la producción ecológica.
- Ref:4585708 Recinto:04-006-020-00144-00001 Cultivo:101010 OLIVAR-PICUAL Regadío
- Ref:4585712 Recinto:04-006-023-00225-00002 Cultivo:101010 OLIVAR-PICUAL Regadío
- Ref:4585717 Recinto:04-006-029-00289-00001 Cultivo:101010 OLIVAR-PICUAL Regadío
- Ref:4585725 Recinto:04-006-029-00293-00001 Cultivo:101010 OLIVAR-PICUAL Regadío
- Ref:1700000004457229 Recinto:04-070-031-00073-00003 Cultivo:101194 OLIVAR-LECHIN DE GRANADA Secano
- Ref:1700000004457236 Recinto:04-070-031-00073-00005 Cultivo:101194 OLIVAR-LECHIN DE GRANADA Secano
- Ref:1700000004457239 Recinto:04-070-031-00073-00006 Cultivo:104057 ALMENDROS-AVIJOR Secano
- Ref:1700000004457237 Recinto:04-070-031-00073-00007 Cultivo:101194 OLIVAR-LECHIN DE GRANADA Secano
- Ref:1700000004457230 Recinto:04-070-031-00073-00009 Cultivo:101194 OLIVAR-LECHIN DE GRANADA Secano
- Ref:1700000004457231 Recinto:04-070-031-00073-00016 Cultivo:101194 OLIVAR-LECHIN DE GRANADA Secano
- Ref:1700000004457235 Recinto:04-070-031-00073-00017 Cultivo:101194 OLIVAR-LECHIN DE GRANADA Secano
- Ref:1700000004457234 Recinto:04-070-031-00073-00018 Cultivo:101194 OLIVAR-LECHIN DE GRANADA Secano
- Ref:1700000004457233 Recinto:04-070-031-00073-00019 Cultivo:101194 OLIVAR-LECHIN DE GRANADA Secano
- Ref:1700000004457232 Recinto:04-070-031-00073-00020 Cultivo:101194 OLIVAR-LECHIN DE GRANADA Secano
- Ref:1700000004457238 Recinto:04-070-031-00073-00022 Cultivo:104057 ALMENDROS-AVIJOR Secano
- Ref:1700000004457242 Recinto:04-070-031-00073-00024 Cultivo:104057 ALMENDROS-AVIJOR Secano
- Ref:1700000004457241 Recinto:04-070-031-00073-00026 Cultivo:104057 ALMENDROS-AVIJOR Secano
- Ref:1700000004457240 Recinto:04-070-031-00073-00027 Cultivo:104057 ALMENDROS-AVIJOR Secano
- Ref:-1118493 Recinto:04-070-038-00011-00001 Cultivo:101010 OLIVAR-PICUAL Regadío
- Ref:-536286 Recinto:04-070-038-00012-00002 Cultivo:101010 OLIVAR-PICUAL Secano
- Ref:-536281 Recinto:04-070-038-00013-00001 Cultivo:101010 OLIVAR-PICUAL Regadío

(1) Superficie declarada admisible ajustada con la superficie comprometida.  
 (2) Factor de penalización valorando el alcance para el tipo de compromiso.

Puede verificar la integridad de una copia de este documento mediante la lectura del código QR adjunto o mediante el acceso a la dirección <https://ws050.juntadeandalucia.es/verificarFirma> indicando el código de VERIFICACIÓN

FIRMADO POR	JUAN JOSE SOLER GARCIA	FECHA	03/07/2024	
	ROCIO GUIJARRO MILLAN			
VERIFICACIÓN	Pk2jmGCJWUB3686MPKY7GEXJCD3GC4	PÁGINA	340/2334	





**APELLIDOS Y NOMBRE / RAZÓN SOCIAL**

CARRILLO SANCHEZ JOSE

**NIF**  
\*\*\*2502\*

**EXPEDIENTE**  
1032995

**ANUALIDAD DE PAGO**  
1ª

**IMPORTE POR ANUALIDAD**

	2023	2024	2025	2026	2027
IMPORTE MÁXIMO SUBVENCIONABLE	1.266,77 €	1.266,77 €	1.266,77 €	1.266,77 €	1.266,77 €
IMPORTE MEDIO DE TRANSFERENCIA (€/ha)	247,90 €	247,90 €	247,90 €	247,90 €	247,90 €

**RESUMEN DE UNIDADES**

Cód	GRUPO DE PAGO	Sup. Dec. Admisible (ha)	Sup. Comprometida (ha)	Sup. ajustada compromiso (I) (ha)	% sobredec.	Sup. Propuesta (ha)	Importe Declarado	Importe Topado	Importe Propuesto	Importe tras sobredec.
429	OLIVAR	5,11		5,11	0,00	5,11	1.266,77	1.266,77	1.266,77	1.266,77
<b>TOTAL</b>		5,11	5,11	5,11		5,11	1.266,77	1.266,77	1.266,77	1.266,77

**APLICACIÓN DE REDUCCIONES Y PENALIZACIONES**

GRUPO DE PAGO	Importe Calculado	Importe prereduc.	Criterios de subvencionabilidad y compromisos	Presentación tardía	Omisión declaración	Condicionalidad	IMPORTE (Euros) PROPUESTO
OLIVAR	1.266,77	1.266,77	0,00	0,00	0,00	0,00	1.266,77
<b>TOTAL</b>	1.266,77	1.266,77					1.266,77

**RESUMEN DE PAGOS**

	IMPORTE (Euros)			
	PROPUESTO	FEADER (Eje 2)	MAPA	CAPADR
PROPUESTO	1.266,77	1.076,75	124,27	65,75

**RECINTOS PROPUESTOS**

REF.	REFERENCIA SIGPAC	CULTIVO	DESCRIPCIÓN CULTIVO	S/R	G.PAGO	PEND. MEDIA (%)	SUP. DEC. ADMISIBLE (ha)	SUP. COMPROM. (ha)	SUP. AJUSTADA COMPROM. (I) (ha)	SUP. CONV. SIGPAC (ha)	SUP. CERTIE. (ha)	SUP. CAMPO (ha)	SUP. CAMPO DETER. CULT. DECLARADO (ha)	SUP. DEC. REDUCIDA (ha)	SUP. PROPUESTA (ha)
-459237	04-006-038-00153-007	101003	OLIVAR-ARBEQUINA	S	429	11,20	3,57	3,57	3,57		3,57			3,57	3,57
1700000004283062	04-006-038-00134-013	101003	OLIVAR-ARBEQUINA	S	429	6,50	0,24	0,24	0,24		0,24			0,24	0,24
1700000004283063	04-006-038-00134-001	101003	OLIVAR-ARBEQUINA	S	429	7,10	0,70	0,70	0,70		0,70			0,70	0,70
1700000004283066	04-006-038-00153-029	101003	OLIVAR-ARBEQUINA	S	429	9,20	0,22	0,22	0,22		0,22			0,22	0,22
1700000004283068	04-006-038-00153-002	101003	OLIVAR-ARBEQUINA	S	429	7,00	0,10	0,10	0,10		0,10			0,10	0,10
1700000004283069	04-006-038-00134-015	101003	OLIVAR-ARBEQUINA	S	429	9,60	0,20	0,20	0,20		0,20			0,20	0,20
1700000004283070	04-006-038-00153-036	101003	OLIVAR-ARBEQUINA	S	429	9,60	0,08	0,08	0,08		0,08			0,08	0,08

(1) Superficie declarada admisible ajustada con la superficie comprometida.  
(2) Factor de penalización valorando el alcance para el tipo de compromiso.

Puede verificar la integridad de una copia de este documento mediante la lectura del código QR adjunto o mediante el acceso a la dirección <https://ws050.juntadeandalucia.es/verificarFirma> indicando el código de VERIFICACIÓN

FIRMADO POR	JUAN JOSE SOLER GARCIA	FECHA	03/07/2024	
	ROCIO GUIJARRO MILLAN			
VERIFICACIÓN	Pk2jmGCJWUB3686MPKY7GEXJCD3GC4	PÁGINA	341/2334	



**APELLIDOS Y NOMBRE / RAZÓN SOCIAL**

CARRILLO SANCHEZ JUAN CARLOS

**NIF**

\*\*\*4248\*

**EXPEDIENTE**

1130972

**ANUALIDAD DE PAGO**

1ª

**IMPORTE POR ANUALIDAD**

	2023	2024	2025	2026	2027
IMPORTE MÁXIMO SUBVENCIONABLE	4.499,95 €	4.499,95 €	4.499,95 €	4.499,95 €	4.499,95 €
IMPORTE MEDIO DE TRANSFERENCIA (€/ha)	216,24 €	216,24 €	216,24 €	216,24 €	216,24 €

**RESUMEN DE UNIDADES**

Cód	GRUPO DE PAGO	Sup. Dec. Admisible (ha)	Sup. Comprometida (ha)	Sup. ajustada compromiso (1) (ha)	% sobredec.	Sup. Propuesta (ha)	Importe Declarado	Importe Topado	Importe Propuesto	Importe tras sobredec.
432	FRUTALES SECANO	20,81		20,81	0,00	20,81	4.499,95	4.499,95	4.499,95	4.499,95
<b>TOTAL</b>		20,81	20,81	20,81		20,81	4.499,95	4.499,95	4.499,95	4.499,95

**APLICACIÓN DE REDUCCIONES Y PENALIZACIONES**

GRUPO DE PAGO	Importe Calculado	Importe prerreduc.	Criterios de subvencionabilidad y compromisos	Presentación tardía	Omisión declaración	Condicionalidad	IMPORTE (Euros) PROPUESTO
FRUTALES SECANO	4.499,95	4.499,95	0,00	0,00	0,00	0,00	4.499,95
<b>TOTAL</b>	4.499,95	4.499,95					4.499,95

**RESUMEN DE PAGOS**

	IMPORTE (Euros)			
	PROPUESTO	FEADER (Eje 2)	MAPA	CAPADR
PROPUESTO	4.499,95	3.824,96	441,45	233,54

**RECINTOS PROPUESTOS**

REF.	REFERENCIA SIGPAC	CULTIVO	DESCRIPCIÓN CULTIVO	S/R	G.PAGO	PEND. MEDIA (%)	SUP. DEC. ADMISIBLE (ha)	SUP. COMPROM. (ha)	SUP. AJUSTADA COMPROM. (1) (ha)	SUP. CONV. SIGPAC (ha)	SUP. CERTIE (ha)	SUP. CAMPO (ha)	SUP. CAMPO DETER. CULT. DECLARADO (ha)	SUP. DEC. REDUCIDA (ha)	SUP. PROPUESTA (ha)
170000006468766	04-099-013-00136-001	104010	ALMENDROS-DESMAYO ROJO	S	432	33,60	1,87	1,87	1,87		1,87			1,87	1,87
1700000006468768	04-099-012-00389-006	104010	ALMENDROS-DESMAYO ROJO	S	432	16,90	0,08	0,08	0,08		0,08			0,08	0,08
1700000006468769	04-099-012-00389-007	104010	ALMENDROS-DESMAYO ROJO	S	432	38,60	0,18	0,18	0,18		0,18			0,18	0,18
170000006468770	04-099-012-00389-008	104010	ALMENDROS-DESMAYO ROJO	S	432	29,30	1,69	1,69	1,69		1,69			1,69	1,69
1700000006468771	04-099-012-00390-001	104007	ALMENDROS-COMUNA	S	432	29,00	10,00	10,00	10,00		10,00			10,00	10,00
1700000006468774	04-099-012-00389-009	104010	ALMENDROS-DESMAYO ROJO	S	432	34,00	1,80	1,80	1,80		1,80			1,80	1,80
170000006468775	04-099-012-00389-014	104010	ALMENDROS-DESMAYO ROJO	S	432	24,40	0,32	0,32	0,32		0,32			0,32	0,32
1700000006468776	04-099-012-00389-012	104010	ALMENDROS-DESMAYO ROJO	S	432	38,20	0,73	0,73	0,73		0,73			0,73	0,73
1700000006468777	04-099-012-00389-010	104010	ALMENDROS-DESMAYO ROJO	S	432	29,90	4,14	4,14	4,14		4,14			4,14	4,14

(1) Superficie declarada admisible ajustada con la superficie comprometida.  
(2) Factor de penalización valorando el alcance para el tipo de compromiso.

Puede verificar la integridad de una copia de este documento mediante la lectura del código QR adjunto o mediante el acceso a la dirección <https://ws050.juntadeandalucia.es/verificarFirma> indicando el código de VERIFICACIÓN

FIRMADO POR	JUAN JOSE SOLER GARCIA	FECHA	03/07/2024	
	ROCIO GUIJARRO MILLAN			
VERIFICACIÓN	Pk2jmGCJWUB3686MPKY7GEXJCD3GC4	PÁGINA	342/2334	



**APELLIDOS Y NOMBRE / RAZÓN SOCIAL**

CARRILLO SANCHEZ JUANA MARIA

**NIF**

\*\*\*\*1032\*

**EXPEDIENTE**

1025520

**ANUALIDAD DE PAGO**

1ª

**IMPORTE POR ANUALIDAD**

	2023	2024	2025	2026	2027
IMPORTE MÁXIMO SUBVENCIONABLE	3.304,15 €	3.304,15 €	3.304,15 €	3.304,15 €	3.304,15 €
IMPORTE MEDIO DE TRANSFERENCIA (€/ha)	216,24 €	216,24 €	216,24 €	216,24 €	216,24 €

**RESUMEN DE UNIDADES**

Cód	GRUPO DE PAGO	Sup. Dec. Admisible (ha)	Sup. Comprometida (ha)	Sup. ajustada compromiso (1) (ha)	% sobredec.	Sup. Propuesta (ha)	Importe Declarado	Importe Topado	Importe Propuesto	Importe tras sobredec.
432	FRUTALES SECANO	15,28		15,28	0,00	15,28	3.304,15	3.304,15	3.304,15	3.304,15
<b>TOTAL</b>		15,28	15,28	15,28		15,28	3.304,15	3.304,15	3.304,15	3.304,15

**APLICACIÓN DE REDUCCIONES Y PENALIZACIONES**

GRUPO DE PAGO	Importe Calculado	Importe prerreduc.	Criterios de subvencionabilidad y compromisos	Presentación tardía	Omisión declaración	Condicionalidad	IMPORTE (Euros) PROPUESTO
FRUTALES SECANO	3.304,15	3.304,15	0,00	0,00	2,00	0,00	3.238,07
<b>TOTAL</b>	3.304,15	3.304,15					3.238,07

**RESUMEN DE PAGOS**

	IMPORTE ( Euros )			
	PROPUESTO	FEADER (Eje 2)	MAPA	CAPADR
PROPUESTO	3.238,07	2.752,36	317,65	168,06

**RECINTOS PROPUESTOS**

REF.	REFERENCIA SIGPAC	CULTIVO	DESCRIPCIÓN CULTIVO	S/R	G.PAGO	PEND. MEDIA (%)	SUP. DEC. ADMISIBLE (ha)	SUP. COMPROM. (ha)	SUP. AJUSTADA COMPROM. (1) (ha)	SUP. CONV. SIGPAC (ha)	SUP. CERTIE (ha)	SUP. CAMPO (ha)	SUP. CAMPO DETER. CULT. DECLARADO (ha)	SUP. DEC. REDUCIDA (ha)	SUP. PROPUESTA (ha)
170000004463152	04-006-002-00082-003	104024	ALMENDROS-MARCONA	S	432	27,50	0,45	0,45	0,45		0,45			0,45	0,45
1700000004463153	04-006-002-00106-005	104024	ALMENDROS-MARCONA	S	432	28,80	0,81	0,81	0,81		0,81			0,81	0,81
1700000004463154	04-006-002-00082-009	104024	ALMENDROS-MARCONA	S	432	26,20	1,72	1,72	1,72		1,72			1,72	1,72
1700000004463155	04-006-002-00106-006	104024	ALMENDROS-MARCONA	S	432	28,80	1,29	1,29	1,29		1,29			1,29	1,29
1700000004463156	04-006-002-00130-003	104020	ALMENDROS-GUARA	S	432	26,10	0,93	0,93	0,93		0,93			0,93	0,93
1700000004463157	04-006-002-00082-004	104024	ALMENDROS-MARCONA	S	432	22,00	1,84	1,84	1,84		1,84			1,84	1,84
1700000004463158	04-006-002-00106-016	104024	ALMENDROS-MARCONA	S	432	24,10	1,18	1,18	1,18		1,18			1,18	1,18
1700000004463159	04-089-014-00148-016	104020	ALMENDROS-GUARA	S	432	27,10	0,07	0,07	0,07		0,07			0,07	0,07
1700000004463160	04-006-002-00130-001	104020	ALMENDROS-GUARA	S	432	21,00	2,23	2,23	2,23		2,23			2,23	2,23
1700000004463161	04-089-014-00148-008	104020	ALMENDROS-GUARA	S	432	28,20	4,35	4,35	4,35		4,35			4,35	4,35
1700000004463162	04-006-002-00106-014	104024	ALMENDROS-MARCONA	S	432	30,30	0,41	0,41	0,41		0,41			0,41	0,41

**INCIDENCIAS**

**INCIDENCIA DESCRIPCIÓN**

256 Solicitud con recintos no declarados en campaña actual con una reducción por omisión de superficie superior al 3%  
CÓDIGO PARA EL PORCENTAJE DE REDUCCIÓN POR OMISIÓN QUE CORRESPONDE A LA SOLICITUD:2

(1) Superficie declarada admisible ajustada con la superficie comprometida.  
(2) Factor de penalización valorando el alcance para el tipo de compromiso.

Puede verificar la integridad de una copia de este documento mediante la lectura del código QR adjunto o mediante el acceso a la dirección <a href="https://ws050.juntadeandalucia.es/verificarFirma">https://ws050.juntadeandalucia.es/verificarFirma</a> indicando el código de VERIFICACIÓN				
FIRMADO POR	JUAN JOSE SOLER GARCIA	FECHA	03/07/2024	
	ROCIO GUIJARRO MILLAN			
VERIFICACIÓN	Pk2jmGCJWUB3686MPKY7GEXJCD3GC4	PÁGINA	343/2334	



<u>APELLIDOS Y NOMBRE / RAZÓN SOCIAL</u>	<u>NIF</u>	<u>EXPEDIENTE</u>	<u>ANUALIDAD DE PAGO</u>
CARRILLO SANCHEZ LAUREANA	****1380*	1134727	1ª
<b><u>IMPORTE POR ANUALIDAD</u></b>			

	<u>2023</u>	<u>2024</u>	<u>2025</u>	<u>2026</u>	<u>2027</u>
<b>IMPORTE MÁXIMO SUBVENCIONABLE</b>	1.379,61 €	1.379,61 €	1.379,61 €	1.379,61 €	1.379,61 €
<b>IMPORTE MEDIO DE TRANSFERENCIA (€/ha)</b>	216,24 €	216,24 €	216,24 €	216,24 €	216,24 €

**RESUMEN DE UNIDADES**

<u>Cód</u>	<u>GRUPO DE PAGO</u>	<u>Sup. Dec. Admisible (ha)</u>	<u>Sup. Comprometida (ha)</u>	<u>Sup. ajustada compromiso (1) (ha)</u>	<u>% sobredec.</u>	<u>Sup. Propuesta (ha)</u>	<u>Importe Declarado</u>	<u>Importe Topado</u>	<u>Importe Propuesto</u>	<u>Importe tras sobredec.</u>
432	FRUTALES SECANO	6,38		6,38	0,00	6,38	1.379,61	1.379,61	1.379,61	1.379,61
<b>TOTAL</b>		6,38	6,38	6,38		6,38	1.379,61	1.379,61	1.379,61	1.379,61

**APLICACIÓN DE REDUCCIONES Y PENALIZACIONES**

<u>GRUPO DE PAGO</u>	<u>Importe Calculado</u>	<u>Importe prereduc.</u>	<u>Criterios de subvencionabilidad y compromisos</u>	<u>Presentación tardía</u>	<u>Omisión declaración</u>	<u>Condicionalidad</u>	<u>IMPORTE (Euros) PROPUESTO</u>
FRUTALES SECANO	1.379,61	1.379,61	0,00	0,00	0,00	0,00	1.379,61
<b>TOTAL</b>	1.379,61	1.379,61					1.379,61

**RESUMEN DE PAGOS**

	<u>IMPORTE (Euros)</u>			
	<u>PROPUESTO</u>	<u>FEADER (Eje 2)</u>	<u>MAPA</u>	<u>CAPADR</u>
PROPUESTO	1.379,61	1.172,67	135,34	71,60

**RECINTOS PROPUESTOS**

<u>REF.</u>	<u>REFERENCIA SIGPAC</u>	<u>CULTIVO</u>	<u>DESCRIPCIÓN CULTIVO</u>	<u>S/R</u>	<u>G.PAGO</u>	<u>PEND. MEDIA (%)</u>	<u>SUP. DEC. ADMISIBLE (ha)</u>	<u>SUP. COMPROM. (ha)</u>	<u>SUP. AJUSTADA COMPROM. (1) (ha)</u>	<u>SUP. CONV. SIGPAC (ha)</u>	<u>SUP. CERTIE (ha)</u>	<u>SUP. CAMPO (ha)</u>	<u>SUP. CAMPO DETER. CULT. DECLARADO (ha)</u>	<u>SUP. DEC. REDUCIDA (ha)</u>	<u>SUP. PROPUESTA (ha)</u>
1700000005974064	04-070-031-00066-001	104007	ALMENDROS-COMUNA	S	432	18,10	5,84	5,84	5,84		5,84			5,84	5,84
1700000005974065	04-070-032-00043-001	104007	ALMENDROS-COMUNA	S	432	34,20	0,54	0,54	0,54		1,03			0,54	0,54

(1) Superficie declarada admisible ajustada con la superficie comprometida.  
 (2) Factor de penalización valorando el alcance para el tipo de compromiso.

Puede verificar la integridad de una copia de este documento mediante la lectura del código QR adjunto o mediante el acceso a la dirección <a href="https://ws050.juntadeandalucia.es/verificarFirma">https://ws050.juntadeandalucia.es/verificarFirma</a> indicando el código de VERIFICACIÓN					
FIRMADO POR	JUAN JOSE SOLER GARCIA		FECHA		03/07/2024
	ROCIO GUIJARRO MILLAN				
VERIFICACIÓN	Pk2jmGCJWUB3686MPKY7GEXJCD3GC4		PÁGINA		344/2334



**APELLIDOS Y NOMBRE / RAZÓN SOCIAL**  
CARRILLO SANCHEZ ROSA MARIA

**NIF**  
\*\*\*\*4806\*

**EXPEDIENTE**  
1039643

**ANUALIDAD DE PAGO**  
1ª

**IMPORTE POR ANUALIDAD**

	2023	2024	2025	2026	2027
IMPORTE MÁXIMO SUBVENCIONABLE	5.262,36 €	5.262,36 €	5.262,36 €	5.262,36 €	5.262,36 €
IMPORTE MEDIO DE TRANSFERENCIA (€/ha)	216,83 €	216,83 €	216,83 €	216,83 €	216,83 €

**RESUMEN DE UNIDADES**

Cód	GRUPO DE PAGO	Sup. Dec. Admisible (ha)	Sup. Comprometida (ha)	Sup. ajustada compromiso (I) (ha)	% sobredec.	Sup. Propuesta (ha)	Importe Declarado	Importe Topado	Importe Propuesto	Importe tras sobredec.
431	VIÑEDO	0,60		0,60	0,00	0,60	143,96	143,96	143,96	143,96
432	FRUTALES SECANO	23,69		23,67	0,00	23,67	5.118,40	5.118,40	5.118,40	5.118,40
<b>TOTAL</b>		24,29	24,27	24,27		24,27	5.262,36	5.262,36	5.262,36	5.262,36

**APLICACIÓN DE REDUCCIONES Y PENALIZACIONES**

GRUPO DE PAGO	Importe Calculado	Importe prereduc.	Criterios de subvencionabilidad y compromisos	Presentación tardía	Omisión declaración	Condicionalidad	IMPORTE (Euros) PROPUESTO
FRUTALES SECANO	5.118,40	5.118,40	0,00	0,00	0,00	0,00	5.118,40
VIÑEDO	143,96	143,96	0,00	0,00	0,00	0,00	143,96
<b>TOTAL</b>	5.262,36	5.262,36					5.262,36

**RESUMEN DE PAGOS**

	IMPORTE ( Euros )			
	PROPUESTO	FEADER (Eje 2)	MAPA	CAPADR
PROPUESTO	5.262,36	4.473,01	516,24	273,11

**RECINTOS PROPUESTOS**

REF.	REFERENCIA SIGPAC	CULTIVO	DESCRIPCIÓN CULTIVO	S/R G.PAGO	PEND. MEDIA (%)	SUP. DEC. ADMISIBLE (ha)	SUP. COMPROM. (ha)	SUP. AJUSTADA COMPR.(I) (ha)	SUP. CONV. SIGPAC (ha)	SUP. CERTIF. (ha)	SUP. CAMPO (ha)	SUP. CAMPO DETER. CULT. DECLARADO (ha)	SUP. DEC. REDUCIDA (ha)	SUP. PROPUESTA (ha)
-442291	04-099-015-00018-012	102000	VIÑEDO VINIFICACIÓN-SIN VARIEDAD	S 431	22,00	0,60	0,60	0,60		0,60			0,60	0,60
-1532363	04-099-015-00018-002	104024	ALMENDROS-MARCONA	S 432	27,50	1,31	1,31	1,31		1,31			1,31	1,31
-1532340	04-099-015-00018-002	104024	ALMENDROS-MARCONA	S 432	27,50	6,90	6,90	6,90		6,90			6,90	6,90
-1532319	04-099-015-00018-002	104024	ALMENDROS-MARCONA	S 432	27,50	3,11	3,11	3,11		3,11			3,11	3,11
-1532297	04-099-015-00584-001	104024	ALMENDROS-MARCONA	S 432	27,10	0,60	0,60	0,60		0,60			0,60	0,60
-442289	04-099-015-00018-011	104024	ALMENDROS-MARCONA	S 432	33,10	0,01	0,01	0,01		0,01			0,01	0,01
-442288	04-099-015-00018-010	104024	ALMENDROS-MARCONA	S 432	31,40	0,03	0,03	0,03		0,03			0,03	0,03
-442287	04-099-015-00018-009	104024	ALMENDROS-MARCONA	S 432	28,40	0,06	0,06	0,06		0,06			0,06	0,06
1700000005416145	04-099-014-00153-001	104024	ALMENDROS-MARCONA	S 432	25,70	3,52	3,52	3,52		3,52			3,52	3,52
1700000005416149	04-099-015-00584-001	104024	ALMENDROS-MARCONA	S 432	27,10	8,15	8,13	8,13		8,15			8,13	8,13

**INCIDENCIAS**

**INCIDENCIA DESCRIPCIÓN**

4272 Verifica que las líneas de declaración de las Solicitudes Únicas no tienen solapes con la capa de Retroactividad Gráfica (ambas de la misma campaña) a nivel de expediente/línea de declaración gráfica de la solicitud.  
Ref:1700000005416149 Recinto:04-099-015-00584-00001 Cultivo: - Agregado de la referencia del recinto.:0 Zona de la referencia del recinto.:0 Superficie solapada.:0,02 Id. Incid.:95938666

(1) Superficie declarada admisible ajustada con la superficie comprometida.  
(2) Factor de penalización valorando el alcance para el tipo de compromiso.

Puede verificar la integridad de una copia de este documento mediante la lectura del código QR adjunto o mediante el acceso a la dirección <a href="https://ws050.juntadeandalucia.es/verificarFirma">https://ws050.juntadeandalucia.es/verificarFirma</a> indicando el código de VERIFICACIÓN					
FIRMADO POR	JUAN JOSE SOLER GARCIA		FECHA		03/07/2024
	ROCIO GUIJARRO MILLAN				
VERIFICACIÓN	Pk2jmGCJWUB3686MPKY7GEXJCD3GC4		PÁGINA		345/2334



**APELLIDOS Y NOMBRE / RAZÓN SOCIAL**

CARRION BERNABE ANTONIO

**NIF**

\*\*\*\*8195\*

**EXPEDIENTE**

1192025

**ANUALIDAD DE PAGO**

1ª

**IMPORTE POR ANUALIDAD**

	2023	2024	2025	2026	2027
IMPORTE MÁXIMO SUBVENCIONABLE	3.185,22 €	3.185,22 €	3.185,22 €	3.185,22 €	3.185,22 €
IMPORTE MEDIO DE TRANSFERENCIA (€/ha)	216,24 €	216,24 €	216,24 €	216,24 €	216,24 €

**RESUMEN DE UNIDADES**

Cód	GRUPO DE PAGO	Sup. Dec. Admisible (ha)	Sup. Comprometida (ha)	Sup. ajustada compromiso (I) (ha)	% sobredec.	Sup. Propuesta (ha)	Importe Declarado	Importe Topado	Importe Propuesto	Importe tras sobredec.
432	FRUTALES SECANO	14,73		14,73	0,00	14,73	3.185,22	3.185,22	3.185,22	3.185,22
<b>TOTAL</b>		14,73	14,73	14,73		14,73	3.185,22	3.185,22	3.185,22	3.185,22

**APLICACIÓN DE REDUCCIONES Y PENALIZACIONES**

GRUPO DE PAGO	Importe Calculado	Importe prerreduc.	Criterios de subvencionabilidad y compromisos	Presentación tardía	Omisión declaración	Condicionalidad	IMPORTE (Euros) PROPUESTO
FRUTALES SECANO	3.185,22	3.185,22	0,00	0,00	0,00	0,00	3.185,22
<b>TOTAL</b>	3.185,22	3.185,22					3.185,22

**RESUMEN DE PAGOS**

	PROPUESTO	FEADER (Eje 2)	MAPA	CAPADR
PROPUESTO	3.185,22	2.707,44	312,47	165,31

**RECINTOS PROPUESTOS**

REF.	REFERENCIA SIGPAC	CULTIVO DESCRIPCIÓN CULTIVO	S/R	G.PAGO	PEND. MEDIA (€)	SUP. DEC. ADMISIBLE (ha)	SUP. COMPROM. (ha)	SUP. AJUSTADA COMPROM. (I) (ha)	SUP. CONV. SIGPAC (ha)	SUP. CERTIE (ha)	SUP. CAMPO (ha)	SUP. CAMPO DETER. CULT. DECLARADO (ha)	SUP. DEC. REDUCIDA (ha)	SUP. PROPUESTA (ha)
-1106580	04-070-036-00204-057	104007	S	432	27,00	0,47	0,47	0,47		0,47			0,47	0,47
-1106578	04-070-036-00204-029	104007	S	432	28,40	0,11	0,11	0,11		0,46			0,11	0,11
-141457	04-070-036-00204-029	104007	S	432	28,40	0,68	0,68	0,68		2,84			0,68	0,68
-141428	04-070-036-00204-008	104007	S	432	27,30	0,81	0,81	0,81		0,81			0,81	0,81
1700000004980639	04-070-020-00040-004	104007	S	432	5,70	0,68	0,68	0,68		0,68			0,68	0,68
1700000004980640	18-057-039-00063-001	104007	S	432	3,20	1,84	1,84	1,84		1,84			1,84	1,84
1700000004980641	04-070-028-00002-004	104007	S	432	27,20	0,20	0,20	0,20		0,20			0,20	0,20
1700000004980642	04-070-027-00086-001	104007	S	432	7,30	1,79	1,79	1,79		1,79			1,79	1,79
1700000004980643	18-057-039-00047-001	104007	S	432	5,60	1,99	1,99	1,99		1,99			1,99	1,99
1700000004980644	04-070-036-00204-029	104007	S	432	28,40	0,72	0,72	0,72		3,01			0,72	0,72
1700000004980645	04-070-036-00204-029	104007	S	432	28,40	2,18	2,18	2,18		9,10			2,18	2,18
1700000004980646	04-070-036-00204-008	104007	S	432	27,30	1,10	1,10	1,10		1,10			1,10	1,10
1700000004980647	04-070-036-00204-029	104007	S	432	28,40	0,04	0,04	0,04		0,17			0,04	0,04
1700000004980648	04-070-028-00002-004	104007	S	432	27,20	0,16	0,16	0,16		0,16			0,16	0,16
1700000004980649	04-070-036-00204-008	104007	S	432	27,30	1,96	1,96	1,96		1,96			1,96	1,96

**INCIDENCIAS**

**INCIDENCIA DESCRIPCIÓN**

- 3790 Recinto declarado inactivo  
Ref:-1578798 Recinto:04-070-020-00040-00003 Cultivo: -
- 100424 Solicita recinto que no está comprometido para la operación.  
Ref:-1578798 Recinto:04-070-020-00040-00003 Cultivo:104020 ALMENDROS-GUARA Secano

(1) Superficie declarada admisible ajustada con la superficie comprometida.  
(2) Factor de penalización valorando el alcance para el tipo de compromiso.

Puede verificar la integridad de una copia de este documento mediante la lectura del código QR adjunto o mediante el acceso a la dirección <a href="https://ws050.juntadeandalucia.es/verificarFirma">https://ws050.juntadeandalucia.es/verificarFirma</a> indicando el código de VERIFICACIÓN					
FIRMADO POR	JUAN JOSE SOLER GARCIA		FECHA		03/07/2024
	ROCIO GUIJARRO MILLAN				
VERIFICACIÓN	Pk2jmGCJWUB3686MPKY7GEXJCD3GC4		PÁGINA		346/2334



**APELLIDOS Y NOMBRE / RAZÓN SOCIAL**

CASANOVA MARTINEZ DANIEL

**NIF**  
\*\*\*\*1410\*

**EXPEDIENTE**  
1250135

**ANUALIDAD DE PAGO**

1ª

**IMPORTE POR ANUALIDAD**

	2023	2024	2025	2026	2027
IMPORTE MÁXIMO SUBVENCIONABLE	5.101,10 €	5.101,10 €	5.101,10 €	5.101,10 €	5.101,10 €
IMPORTE MEDIO DE TRANSFERENCIA (€/ha)	216,24 €	216,24 €	216,24 €	216,24 €	216,24 €

**RESUMEN DE UNIDADES**

Cód	GRUPO DE PAGO	Sup. Dec. Admisible (ha)	Sup. Comprometida (ha)	Sup. ajustada compromiso (I) (ha)	% sobredec.	Sup. Propuesta (ha)	Importe Declarado	Importe Topado	Importe Propuesto	Importe tras sobredec.
432	FRUTALES SECANO	23,59		23,59	0,00	23,59	5.101,10	5.101,10	5.101,10	5.101,10
<b>TOTAL</b>		23,59	23,59	23,59		23,59	5.101,10	5.101,10	5.101,10	5.101,10

**APLICACIÓN DE REDUCCIONES Y PENALIZACIONES**

GRUPO DE PAGO	Importe Calculado	Importe prereduc.	Criterios de subvencionabilidad y compromisos	Presentación tardía	Omisión declaración	Condicionalidad	IMPORTE (Euros) PROPUESTO
FRUTALES SECANO	5.101,10	5.101,10	0,00	0,00	0,00	0,00	5.101,10
<b>TOTAL</b>	5.101,10	5.101,10					5.101,10

**RESUMEN DE PAGOS**

	IMPORTE (Euros)			
	PROPUESTO	FEADER (Eje 2)	MAPA	CAPADR
PROPUESTO	5.101,10	4.335,94	500,42	264,74

**RECINTOS PROPUESTOS**

REF.	REFERENCIA SIGPAC	CULTIVO DESCRIPCIÓN CULTIVO	S/R	G.PAGO	PEND. MEDIA (%)	SUP. DEC. ADMISIBLE (ha)	SUP. COMPROM. (ha)	SUP. AJUSTADA COMPROM. (I) (ha)	SUP. CONV. SIGPAC (ha)	SUP. CERTIE (ha)	SUP. CAMPO (ha)	SUP. CAMPO DETER. CULT. DECLARADO (ha)	SUP. DEC. REDUCIDA (ha)	SUP. PROPUESTA (ha)
4798502	04-098-017-00146-003	104020 ALMENDROS-GUARA	S	432	16,30	1,96	1,96	1,96		1,96			1,96	1,96
4798503	04-098-017-00146-006	104020 ALMENDROS-GUARA	S	432	16,20	0,16	0,16	0,16		0,16			0,16	0,16
1700000002711398	04-099-043-00241-014	104024 ALMENDROS-MARCONA	S	432	22,60	7,78	7,78	7,78		7,78			7,78	7,78
1700000002711399	04-099-043-00453-001	104024 ALMENDROS-MARCONA	S	432	19,20	1,34	1,34	1,34		1,34			1,34	1,34
1700000006952399	04-098-017-00145-002	104020 ALMENDROS-GUARA	S	432	9,80	10,89	10,89	10,89		10,89			10,89	10,89
1700000006952401	04-098-017-00145-006	104007 ALMENDROS-COMUNA	S	432	14,10	0,05	0,05	0,05		0,05			0,05	0,05
1700000006952403	04-098-017-00145-007	104007 ALMENDROS-COMUNA	S	432	16,60	0,04	0,04	0,04		0,04			0,04	0,04
1700000006952404	04-098-017-00145-009	104007 ALMENDROS-COMUNA	S	432	11,40	0,80	0,80	0,80		0,80			0,80	0,80
1700000006952407	04-098-017-00145-003	104020 ALMENDROS-GUARA	S	432	8,90	0,57	0,57	0,57		0,57			0,57	0,57

(1) Superficie declarada admisible ajustada con la superficie comprometida.  
(2) Factor de penalización valorando el alcance para el tipo de compromiso.

Puede verificar la integridad de una copia de este documento mediante la lectura del código QR adjunto o mediante el acceso a la dirección <https://ws050.juntadeandalucia.es/verificarFirma> indicando el código de VERIFICACIÓN

FIRMADO POR	JUAN JOSE SOLER GARCIA	FECHA	03/07/2024	
	ROCIO GUIJARRO MILLAN			
VERIFICACIÓN	Pk2jmGCJWUB3686MPKY7GEXJCD3GC4	PÁGINA	347/2334	

**APELLIDOS Y NOMBRE / RAZÓN SOCIAL**

CASANOVA ROMERO MANUELA

**NIF**

\*\*\*\*3303\*

**EXPEDIENTE**

1260329

**ANUALIDAD DE PAGO**

1ª

**IMPORTE POR ANUALIDAD**

	2023	2024	2025	2026	2027
IMPORTE MÁXIMO SUBVENCIONABLE	701,56 €	701,56 €	701,56 €	701,56 €	701,56 €
IMPORTE MEDIO DE TRANSFERENCIA (€/ha)	247,90 €	247,90 €	247,90 €	247,90 €	247,90 €

**RESUMEN DE UNIDADES**

Cód	GRUPO DE PAGO	Sup. Dec. Admisible (ha)	Sup. Comprometida (ha)	Sup. ajustada compromiso (I) (ha)	% sobredec.	Sup. Propuesta (ha)	Importe Declarado	Importe Topado	Importe Propuesto	Importe tras sobredec.
429	OLIVAR	2,83		2,83	0,00	2,83	701,56	701,56	701,56	701,56
<b>TOTAL</b>		2,83	2,83	2,83		2,83	701,56	701,56	701,56	701,56

**APLICACIÓN DE REDUCCIONES Y PENALIZACIONES**

GRUPO DE PAGO	Importe Calculado	Importe prereduc.	Criterios de subvencionabilidad y compromisos	Presentación tardía	Omisión declaración	Condicionalidad	IMPORTE (Euros) PROPUESTO
OLIVAR	701,56	701,56	0,00	0,00	0,00	0,00	701,56
<b>TOTAL</b>	701,56	701,56					701,56

**RESUMEN DE PAGOS**

	IMPORTE ( Euros )			
	PROPUESTO	FEADER (Eje 2)	MAPA	CAPADR
PROPUESTO	701,56	596,33	68,82	36,41

**RECINTOS PROPUESTOS**

REF.	REFERENCIA SIGPAC	CULTIVO	DESCRIPCIÓN CULTIVO	S/R	G.PAGO	PEND. MEDIA (%)	SUP. DEC. ADMISIBLE (ha)	SUP. COMPROM. (ha)	SUP. AJUSTADA COMPR.(I) (ha)	SUP. CONV. SIGPAC (ha)	SUP. CERTIE. (ha)	SUP. CAMPO (ha)	SUP. CAMPO DETER. CULT. DECLARADO (ha)	SUP. DEC. REDUCIDA (ha)	SUP. PROPUESTA (ha)
5268315	04-098-080-00120-001	101194	OLIVAR-LECHIN DE GRANADA	R	429	3,80	1,24	1,24	1,24		1,24			1,24	1,24
5268316	04-098-080-00136-002	101194	OLIVAR-LECHIN DE GRANADA	R	429	3,10	0,61	0,61	0,61		0,61			0,61	0,61
5268319	04-098-080-00136-005	101194	OLIVAR-LECHIN DE GRANADA	R	429	4,00	0,28	0,28	0,28		0,28			0,28	0,28
5268320	04-098-080-00136-006	101194	OLIVAR-LECHIN DE GRANADA	R	429	3,70	0,23	0,23	0,23		0,23			0,23	0,23
5268321	04-098-080-00136-007	101194	OLIVAR-LECHIN DE GRANADA	R	429	3,90	0,47	0,47	0,47		0,47			0,47	0,47

(1) Superficie declarada admisible ajustada con la superficie comprometida.

(2) Factor de penalización valorando el alcance para el tipo de compromiso.

Puede verificar la integridad de una copia de este documento mediante la lectura del código QR adjunto o mediante el acceso a la dirección <https://ws050.juntadeandalucia.es/verificarFirma> indicando el código de VERIFICACIÓN

FIRMADO POR	JUAN JOSE SOLER GARCIA	FECHA	03/07/2024
	ROCIO GUIJARRO MILLAN		
VERIFICACIÓN	Pk2jmGCJWUB3686MPKY7GEXJCD3GC4	PÁGINA	348/2334







**APELLIDOS Y NOMBRE / RAZÓN SOCIAL**

CASANOVA SANCHEZ JOSE

**NIF**  
\*\*\*7579\*

**EXPEDIENTE**  
1180776

**ANUALIDAD DE PAGO**

1ª

**IMPORTE POR ANUALIDAD**

	2023	2024	2025	2026	2027
IMPORTE MÁXIMO SUBVENCIONABLE	927,67 €	927,67 €	927,67 €	927,67 €	927,67 €
IMPORTE MEDIO DE TRANSFERENCIA (€/ha)	216,24 €	216,24 €	216,24 €	216,24 €	216,24 €

**RESUMEN DE UNIDADES**

Cód	GRUPO DE PAGO	Sup. Dec. Admisible (ha)	Sup. Comprometida (ha)	Sup. ajustada compromiso (I) (ha)	% sobredec.	Sup. Propuesta (ha)	Importe Declarado	Importe Topado	Importe Propuesto	Importe tras sobredec.
432	FRUTALES SECANO	4,29		4,29	0,00	4,29	927,67	927,67	927,67	927,67
<b>TOTAL</b>		4,29	4,29	4,29		4,29	927,67	927,67	927,67	927,67

**APLICACIÓN DE REDUCCIONES Y PENALIZACIONES**

GRUPO DE PAGO	Importe Calculado	Importe prereduc.	Criterios de subvencionabilidad y compromisos	Presentación tardía	Omisión declaración	Condicionalidad	IMPORTE (Euros) PROPUESTO
FRUTALES SECANO	927,67	927,67	0,00	0,00	0,00	0,00	927,67
<b>TOTAL</b>	927,67	927,67					927,67

**RESUMEN DE PAGOS**

PROPUESTO	IMPORTE ( Euros )		
	FEADER (Eje 2)	MAPA	CAPADR
PROPUESTO	927,67	788,52	91,00
			48,15

**RECINTOS PROPUESTOS**

REF.	REFERENCIA SIGPAC	CULTIVO	DESCRIPCIÓN CULTIVO	S/R	G.PAGO	PEND. MEDIA (%)	SUP. DEC. ADMISIBLE (ha)	SUP. COMPROM. (ha)	SUP. AJUSTADA COMPR.(I) (ha)	SUP. CONV. SIGPAC (ha)	SUP. CERTIE. (ha)	SUP. CAMPO (ha)	SUP. CAMPO DETER. CULT. DECLARADO (ha)	SUP. DEC. REDUCIDA (ha)	SUP. PROPUESTA (ha)
1700000003057246	04-037-039-00022-001	104057	ALMENDROS-AVIJOR	S	432	4,80	1,71	1,71	1,71		1,71			1,71	1,71
1700000003057247	04-037-039-00023-001	104057	ALMENDROS-AVIJOR	S	432	4,90	1,51	1,51	1,51		1,51			1,51	1,51
1700000003057248	04-037-050-00059-001	104057	ALMENDROS-AVIJOR	S	432	20,80	0,71	0,71	0,71		0,71			0,71	0,71
1700000003057249	04-037-050-00059-004	104057	ALMENDROS-AVIJOR	S	432	16,90	0,36	0,36	0,36		0,36			0,36	0,36

(1) Superficie declarada admisible ajustada con la superficie comprometida.  
(2) Factor de penalización valorando el alcance para el tipo de compromiso.

Puede verificar la integridad de una copia de este documento mediante la lectura del código QR adjunto o mediante el acceso a la dirección <https://ws050.juntadeandalucia.es/verificarFirma> indicando el código de VERIFICACIÓN

FIRMADO POR	JUAN JOSE SOLER GARCIA	FECHA	03/07/2024	
	ROCIO GUIJARRO MILLAN			
VERIFICACIÓN	Pk2jmGCJWUB3686MPKY7GEXJCD3GC4	PÁGINA	349/2334	

**APELLIDOS Y NOMBRE / RAZÓN SOCIAL**

CASAS TORRES ANA DEL CARMEN

NIF  
\*\*\*\*8635\*EXPEDIENTE  
1200639ANUALIDAD  
DE PAGO  
1ª**IMPORTE POR ANUALIDAD**

	2023	2024	2025	2026	2027
IMPORTE MÁXIMO SUBVENCIONABLE	237,77 €	237,77 €	237,77 €	237,77 €	237,77 €
IMPORTE MEDIO DE TRANSFERENCIA (€/ha)	349,66 €	349,66 €	349,66 €	349,66 €	349,66 €

**RESUMEN DE UNIDADES**

Cód	GRUPO DE PAGO	Sup. Dec. Admisible (ha)	Sup. Comprometida (ha)	Sup. ajustada compromiso (1) (ha)	% sobredec.	Sup. Propuesta (ha)	Importe Declarado	Importe Topado	Importe Propuesto	Importe tras sobredec.
433	FRUTALES REGADÍO	0,68		0,68	0,00	0,68	237,77	237,77	237,77	237,77
<b>TOTAL</b>		0,68	0,68	0,68		0,68	237,77	237,77	237,77	237,77

**APLICACIÓN DE REDUCCIONES Y PENALIZACIONES**

GRUPO DE PAGO	Importe Calculado	Importe prereduc.	Criterios de subvencionabilidad y compromisos	Presentación tardía	Omisión declaración	Condicionality	IMPORTE (Euros) PROPUESTO
FRUTALES REGADÍO	237,77	237,77	0,00	0,00	0,00	0,00	237,77
<b>TOTAL</b>	237,77	237,77					237,77

**RESUMEN DE PAGOS**

	IMPORTE ( Euros )			
	PROPUESTO	FEADER (Eje 2)	MAPA	CAPADR
PROPUESTO	237,77	202,10	23,33	12,34

**RECINTOS PROPUESTOS**

REF.	REFERENCIA SIGPAC	CULTIVO	DESCRIPCIÓN CULTIVO	S/R	G.PAGO	PEND. MEDIA (%)	SUP. DEC. ADMISIBLE (ha)	SUP. COMPROM. (ha)	SUP. AJUSTADA COMPROM. (1) (ha)	SUP. CONV. SIGPAC (ha)	SUP. CERTIE. (ha)	SUP. CAMPO (ha)	SUP. CAMPO DETER. CULT. DECLARADO (ha)	SUP. DEC. REDUCIDA (ha)	SUP. PROPUESTA (ha)
1700000004840854	04-054-003-00088-001	206235	NARANJO-CASTELLANA	R	433	8,30	0,08	0,08	0,08		0,08			0,08	0,08
1700000004840856	04-054-004-00162-001	206235	NARANJO-CASTELLANA	R	433	14,60	0,25	0,25	0,25		0,25			0,25	0,25
1700000004840857	04-054-004-00292-001	206235	NARANJO-CASTELLANA	R	433	4,20	0,35	0,35	0,35		0,35			0,35	0,35

(1) Superficie declarada admisible ajustada con la superficie comprometida.

(2) Factor de penalización valorando el alcance para el tipo de compromiso.

Puede verificar la integridad de una copia de este documento mediante la lectura del código QR adjunto o mediante el acceso a la dirección <https://ws050.juntadeandalucia.es/verificarFirma> indicando el código de VERIFICACIÓN

FIRMADO POR	JUAN JOSE SOLER GARCIA	FECHA	03/07/2024
	ROCIO GUIJARRO MILLAN		
VERIFICACIÓN	Pk2jmGCJWUB3686MPKY7GEXJCD3GC4	PÁGINA	350/2334





**APELLIDOS Y NOMBRE / RAZÓN SOCIAL**

CASTAÑO CANO ANTONIO

**NIF**  
\*\*\*\*3686\*

**EXPEDIENTE**  
1176911

**ANUALIDAD DE PAGO**

1ª

**IMPORTE POR ANUALIDAD**

	2023	2024	2025	2026	2027
IMPORTE MÁXIMO SUBVENCIONABLE	966,59 €	966,59 €	966,59 €	966,59 €	966,59 €
IMPORTE MEDIO DE TRANSFERENCIA (€/ha)	216,24 €	216,24 €	216,24 €	216,24 €	216,24 €

**RESUMEN DE UNIDADES**

Cód	GRUPO DE PAGO	Sup. Dec. Admisible (ha)	Sup. Comprometida (ha)	Sup. ajustada compromiso (I) (ha)	% sobredec.	Sup. Propuesta (ha)	Importe Declarado	Importe Topado	Importe Propuesto	Importe tras sobredec.
432	FRUTALES SECANO	4,47		4,47	0,00	4,47	966,59	966,59	966,59	966,59
<b>TOTAL</b>		4,47	4,47	4,47		4,47	966,59	966,59	966,59	966,59

**APLICACIÓN DE REDUCCIONES Y PENALIZACIONES**

GRUPO DE PAGO	Importe Calculado	Importe prereduc.	Criterios de subvencionabilidad y compromisos	Presentación tardía	Omisión declaración	Condicionalidad	IMPORTE (Euros) PROPUESTO
FRUTALES SECANO	966,59	966,59	0,00	0,00	0,00	0,00	966,59
<b>TOTAL</b>	966,59	966,59					966,59

**RESUMEN DE PAGOS**

	IMPORTE ( Euros )			
	PROPUESTO	FEADER (Eje 2)	MAPA	CAPADR
PROPUESTO	966,59	821,60	94,82	50,17

**RECINTOS PROPUESTOS**

REF.	REFERENCIA SIGPAC	CULTIVO	DESCRIPCIÓN CULTIVO	S/R	G.PAGO	PEND. MEDIA (%)	SUP. DEC. ADMISIBLE (ha)	SUP. COMPROM. (ha)	SUP. AJUSTADA COMPROM. (I) (ha)	SUP. CONV. SIGPAC (ha)	SUP. CERTIE (ha)	SUP. CAMPO (ha)	SUP. CAMPO DETER. CULT. DECLARADO (ha)	SUP. DEC. REDUCIDA (ha)	SUP. PROPUESTA (ha)
-130506	04-083-012-00291-003	104022	ALMENDROS-LARGUETA	S	432	11,60	0,72	0,72	0,72		0,72			0,72	0,72
4589921	04-083-012-00294-001	104022	ALMENDROS-LARGUETA	S	432	12,40	0,81	0,81	0,81		0,81			0,81	0,81
1700000004941884	04-083-012-00216-001	104022	ALMENDROS-LARGUETA	S	432	2,40	0,59	0,59	0,59		0,59			0,59	0,59
1700000004941886	04-083-012-00298-002	104022	ALMENDROS-LARGUETA	S	432	6,70	1,67	1,67	1,67		1,67			1,67	1,67
1700000004941888	04-083-012-00291-001	104022	ALMENDROS-LARGUETA	S	432	9,40	0,68	0,68	0,68		0,68			0,68	0,68

(1) Superficie declarada admisible ajustada con la superficie comprometida.  
(2) Factor de penalización valorando el alcance para el tipo de compromiso.

Puede verificar la integridad de una copia de este documento mediante la lectura del código QR adjunto o mediante el acceso a la dirección <https://ws050.juntadeandalucia.es/verificarFirma> indicando el código de VERIFICACIÓN

FIRMADO POR	JUAN JOSE SOLER GARCIA	FECHA	03/07/2024	
	ROCIO GUIJARRO MILLAN			
VERIFICACIÓN	Pk2jmGCJWUB3686MPKY7GEXJCD3GC4	PÁGINA	351/2334	



**APELLIDOS Y NOMBRE / RAZÓN SOCIAL**

CASTAÑO CASTAÑO EMILIO

**NIF**  
\*\*\*0537\*

**EXPEDIENTE**  
1267075

**ANUALIDAD DE PAGO**

1ª

**IMPORTE POR ANUALIDAD**

	2023	2024	2025	2026	2027
IMPORTE MÁXIMO SUBVENCIONABLE	1.029,30 €	1.029,30 €	1.029,30 €	1.029,30 €	1.029,30 €
IMPORTE MEDIO DE TRANSFERENCIA (€/ha)	216,24 €	216,24 €	216,24 €	216,24 €	216,24 €

**RESUMEN DE UNIDADES**

Cód	GRUPO DE PAGO	Sup. Dec. Admisible (ha)	Sup. Comprometida (ha)	Sup. ajustada compromiso (1) (ha)	% sobredec.	Sup. Propuesta (ha)	Importe Declarado	Importe Topado	Importe Propuesto	Importe tras sobredec.
432	FRUTALES SECANO	4,87		4,76	0,00	4,76	1.029,30	1.029,30	1.029,30	1.029,30
<b>TOTAL</b>		4,87	4,76	4,76		4,76	1.029,30	1.029,30	1.029,30	1.029,30

**APLICACIÓN DE REDUCCIONES Y PENALIZACIONES**

GRUPO DE PAGO	Importe Calculado	Importe prereduc.	Criterios de subvencionabilidad y compromisos	Presentación tardía	Omisión declaración	Condicionalidad	IMPORTE (Euros) PROPUESTO
FRUTALES SECANO	1.029,30	1.029,30	0,00	0,00	0,00	0,00	1.029,30
<b>TOTAL</b>	1.029,30	1.029,30					1.029,30

**RESUMEN DE PAGOS**

	IMPORTE (Euros)			
	PROPUESTO	FEADER (Eje 2)	MAPA	CAPADR
PROPUESTO	1.029,30	874,91	100,97	53,42

**RECINTOS PROPUESTOS**

REF.	REFERENCIA SIGPAC	CULTIVO	DESCRIPCIÓN CULTIVO	S/R	G.PAGO	PEND. MEDIA (%)	SUP. DEC. ADMISIBLE (ha)	SUP. COMPROM. (ha)	SUP. AJUSTADA COMPROM. (1) (ha)	SUP. CONV. SIGPAC (ha)	SUP. CERTIE (ha)	SUP. CAMPO (ha)	SUP. CAMPO DETER. CULT. DECLARADO (ha)	SUP. DEC. REDUCIDA (ha)	SUP. PROPUESTA (ha)
-1237987	04-008-004-00049-002	104057	ALMENDROS-AVIJOR	S	432	19,70	0,41	0,31	0,31		0,31			0,31	0,31
-1237986	04-008-004-00049-003	104057	ALMENDROS-AVIJOR	S	432	20,00	1,09	1,09	1,09		1,09			1,09	1,09
-1237985	04-008-004-00049-001	104057	ALMENDROS-AVIJOR	S	432	11,00	3,37	3,36	3,36		3,36			3,36	3,36

(1) Superficie declarada admisible ajustada con la superficie comprometida.  
(2) Factor de penalización valorando el alcance para el tipo de compromiso.

Puede verificar la integridad de una copia de este documento mediante la lectura del código QR adjunto o mediante el acceso a la dirección <https://ws050.juntadeandalucia.es/verificarFirma> indicando el código de VERIFICACIÓN

FIRMADO POR	JUAN JOSE SOLER GARCIA	FECHA	03/07/2024	
	ROCIO GUIJARRO MILLAN			
VERIFICACIÓN	Pk2jmGCJWUB3686MPKY7GEXJCD3GC4	PÁGINA	352/2334	



**APELLIDOS Y NOMBRE / RAZÓN SOCIAL**

**NIF** \*\*\*\*\*9524\* **EXPEDIENTE** 1049458 **ANUALIDAD DE PAGO** 1ª

**IMPORTE POR ANUALIDAD**

	2023	2024	2025	2026	2027
IMPORTE MÁXIMO SUBVENCIONABLE	7.237,55 €	7.237,55 €	7.237,55 €	7.237,55 €	7.237,55 €
IMPORTE MEDIO DE TRANSFERENCIA (€/ha)	216,24 €	216,24 €	216,24 €	216,24 €	216,24 €

**RESUMEN DE UNIDADES**

Cód	GRUPO DE PAGO	Sup. Dec. Admisible (ha)	Sup. Comprometida (ha)	Sup. ajustada compromiso (I) (ha)	% sobredec.	Sup. Propuesta (ha)	Importe Declarado	Importe Topado	Importe Propuesto	Importe tras sobredec.
432	FRUTALES SECANO	33,51		33,47	0,00	33,47	7.237,55	7.237,55	7.237,55	7.237,55
<b>TOTAL</b>		33,51	33,47	33,47		33,47	7.237,55	7.237,55	7.237,55	7.237,55

**APLICACIÓN DE REDUCCIONES Y PENALIZACIONES**

GRUPO DE PAGO	Importe Calculado	Importe prerreduc.	Criterios de subvencionabilidad y compromisos	Presentación tardía	Omisión declaración	Condicionalidad	IMPORTE (Euros) PROPUESTO
FRUTALES SECANO	7.237,55	7.237,55	0,00	0,00	0,00	0,00	7.237,55
<b>TOTAL</b>	7.237,55	7.237,55					7.237,55

**RESUMEN DE PAGOS**

	IMPORTE (Euros)			
	PROPUESTO	FEADER (Eje 2)	MAPA	CAPADR
PROPUESTO	7.237,55	6.151,92	710,00	375,63

**RECINTOS PROPUESTOS**

REF.	REFERENCIA SIGPAC	CULTIVO	DESCRIPCIÓN CULTIVO	S/R	G.PAGO	PEND. MEDIA (€)	SUP. DEC. ADMISIBLE (ha)	SUP. COMPROM. (ha)	SUP. AJUSTADA COMPROM. (I) (ha)	SUP. CONV. SIGPAC (ha)	SUP. CERTIE (ha)	SUP. CAMPO (ha)	SUP. CAMPO DETER. CULT. DECLARADO (ha)	SUP. DEC. REDUCIDA (ha)	SUP. PROPUESTA (ha)
-890433	04-083-011-00124-006	104020	ALMENDROS-GUARA	S	432	9,50	0,20	0,20	0,20		0,20			0,20	0,20
-890432	04-008-003-00017-006	104025	ALMENDROS-MARINADA	S	432	5,00	0,17	0,17	0,17		0,17			0,17	0,17
1700000004453963	04-008-001-00193-002	104057	ALMENDROS-AVIJOR	S	432	4,00	0,99	0,99	0,99		0,99			0,99	0,99
1700000004453965	04-008-003-00111-001	104057	ALMENDROS-AVIJOR	S	432	6,70	0,99	0,99	0,99		0,99			0,99	0,99
1700000004453970	04-008-001-00160-001	104020	ALMENDROS-GUARA	S	432	3,80	0,15	0,15	0,15		0,15			0,15	0,15
1700000004453971	04-083-002-00095-001	104020	ALMENDROS-GUARA	S	432	4,20	1,86	1,86	1,86		1,86			1,86	1,86
1700000004453972	04-008-003-00069-003	104022	ALMENDROS-LARGUETA	S	432	6,70	1,33	1,33	1,33		1,33			1,33	1,33
1700000004453973	04-008-003-00069-006	104057	ALMENDROS-AVIJOR	S	432	10,70	0,21	0,21	0,21		0,21			0,21	0,21
1700000004453975	04-083-011-00075-001	104020	ALMENDROS-GUARA	S	432	11,70	0,04	0,04	0,04		0,04			0,04	0,04
1700000004453976	04-083-011-00065-001	104020	ALMENDROS-GUARA	S	432	6,90	0,30	0,30	0,30		0,30			0,30	0,30
1700000004453977	04-008-003-00090-001	104020	ALMENDROS-GUARA	S	432	8,80	2,82	2,82	2,82		2,82			2,82	2,82
1700000004453978	04-008-004-00073-001	104057	ALMENDROS-AVIJOR	S	432	10,60	3,93	3,93	3,93		3,93			3,93	3,93
1700000004453979	04-008-003-00017-001	104025	ALMENDROS-MARINADA	S	432	3,10	1,81	1,81	1,81		1,81			1,81	1,81
1700000004453980	18-040-014-00304-001	104025	ALMENDROS-MARINADA	S	432	3,70	3,03	3,03	3,03		3,03			3,03	3,03
1700000004453981	04-083-011-00075-002	104020	ALMENDROS-GUARA	S	432	8,10	0,16	0,16	0,16		0,16			0,16	0,16
1700000004453982	04-008-004-00074-001	104057	ALMENDROS-AVIJOR	S	432	10,60	0,07	0,07	0,07		0,07			0,07	0,07
1700000004453983	18-040-011-00040-001	104012	ALMENDROS-FELISIA	S	432	7,50	1,66	1,66	1,66		1,66			1,66	1,66
1700000004453984	18-040-011-00041-001	104012	ALMENDROS-FELISIA	S	432	6,80	1,57	1,57	1,57		1,57			1,57	1,57
1700000004453985	04-008-003-00017-003	104025	ALMENDROS-MARINADA	S	432	4,10	0,82	0,82	0,82		0,82			0,82	0,82
1700000004453986	04-083-011-00124-001	104020	ALMENDROS-GUARA	S	432	13,70	2,38	2,38	2,38		2,38			2,38	2,38
1700000004453987	04-083-011-00076-001	104020	ALMENDROS-GUARA	S	432	11,70	0,03	0,03	0,03		0,03			0,03	0,03
1700000004453988	18-040-013-00042-001	104025	ALMENDROS-MARINADA	S	432	2,10	4,78	4,78	4,78		4,78			4,78	4,78
1700000004453989	18-040-011-00022-001	104012	ALMENDROS-FELISIA	S	432	6,60	3,57	3,57	3,57		3,57			3,57	3,57
1700000004453990	04-083-032-00320-003	104020	ALMENDROS-GUARA	S	432	9,10	0,60	0,60	0,60		0,60			0,60	0,60

**INCIDENCIAS**

**INCIDENCIA DESCRIPCIÓN**

4272 Verifica que las líneas de declaración de las Solicitudes Únicas no tienen solapes con la capa de Retroactividad Gráfica (ambas de la misma campaña) a nivel de expediente/línea de declaración gráfica de la solicitud.  
Ref:1700000004453988 Recinto:18-040-013-00042-0001 Cultivo: - Agregado de la referencia del recinto.:0 Zona de la referencia del recinto.:0 Superficie solapada.:0,04 Id. Incid.:95938782

(1) Superficie declarada admisible ajustada con la superficie comprometida.  
(2) Factor de penalización valorando el alcance para el tipo de compromiso.

Puede verificar la integridad de una copia de este documento mediante la lectura del código QR adjunto o mediante el acceso a la dirección <a href="https://ws050.juntadeandalucia.es/verificarFirma">https://ws050.juntadeandalucia.es/verificarFirma</a> indicando el código de VERIFICACIÓN				
FIRMADO POR	JUAN JOSE SOLER GARCIA	FECHA	03/07/2024	
	ROCIO GUIJARRO MILLAN			
VERIFICACIÓN	Pk2jmGCJWUB3686MPKY7GEXJCD3GC4	PÁGINA	353/2334	



**APELLIDOS Y NOMBRE / RAZÓN SOCIAL**  
**NIF**  
**EXPEDIENTE**  
**ANUALIDAD DE PAGO**

CASTAÑO CHECA CONSUELO  
 \*\*\*\*6420\*  
 1236999  
 1ª

**IMPORTE POR ANUALIDAD**

	2023	2024	2025	2026	2027
IMPORTE MÁXIMO SUBVENCIONABLE	1.433,67 €	1.433,67 €	1.433,67 €	1.433,67 €	1.433,67 €
IMPORTE MEDIO DE TRANSFERENCIA (€/ha)	216,24 €	216,24 €	216,24 €	216,24 €	216,24 €

**RESUMEN DE UNIDADES**

Cód	GRUPO DE PAGO	Sup. Dec. Admisible (ha)	Sup. Comprometida (ha)	Sup. ajustada compromiso (1) (ha)	% sobredec.	Sup. Propuesta (ha)	Importe Declarado	Importe Topado	Importe Propuesto	Importe tras sobredec.
432	FRUTALES SECANO	6,63		6,63	0,00	6,63	1.433,67	1.433,67	1.433,67	1.433,67
<b>TOTAL</b>		6,63	6,63	6,63		6,63	1.433,67	1.433,67	1.433,67	1.433,67

**APLICACIÓN DE REDUCCIONES Y PENALIZACIONES**

GRUPO DE PAGO	Importe Calculado	Importe prereduc.	Criterios de subvencionabilidad y compromisos	Presentación tardía	Omisión declaración	Condicionabilidad	IMPORTE (Euros) PROPUESTO
FRUTALES SECANO	1.433,67	1.433,67	0,00	0,00	0,00	0,00	1.433,67
<b>TOTAL</b>	1.433,67	1.433,67					1.433,67

**RESUMEN DE PAGOS**

	IMPORTE (Euros)			
	PROPUESTO	FEADER (Eje 2)	MAPA	CAPADR
PROPUESTO	1.433,67	1.218,62	140,64	74,41

**RECINTOS PROPUESTOS**

REF.	REFERENCIA SIGPAC	CULTIVO	DESCRIPCIÓN CULTIVO	S/R	G.PAGO	PEND. MEDIA (%)	SUP. DEC. ADMISIBLE (ha)	SUP. COMPROM. (ha)	SUP. AJUSTADA COMPROM. (1) (ha)	SUP. CONV. SIGPAC (ha)	SUP. CERTIE (ha)	SUP. CAMPO (ha)	SUP. CAMPO DETER. CULT. DECLARADO (ha)	SUP. DEC. REDUCIDA (ha)	SUP. PROPUESTA (ha)
-1611483	04-083-004-00189-003	104020	ALMENDROS-GUARA	S	432	20,40	3,74	3,74	3,74		3,74			3,74	3,74
-187671	04-083-002-00077-001	104020	ALMENDROS-GUARA	S	432	8,90	2,89	2,89	2,89		2,89			2,89	2,89

(1) Superficie declarada admisible ajustada con la superficie comprometida.  
 (2) Factor de penalización valorando el alcance para el tipo de compromiso.

Puede verificar la integridad de una copia de este documento mediante la lectura del código QR adjunto o mediante el acceso a la dirección <a href="https://ws050.juntadeandalucia.es/verificarFirma">https://ws050.juntadeandalucia.es/verificarFirma</a> indicando el código de VERIFICACIÓN					
FIRMADO POR	JUAN JOSE SOLER GARCIA		FECHA		03/07/2024
	ROCIO GUIJARRO MILLAN				
VERIFICACIÓN	Pk2jmGCJWUB3686MPKY7GEXJCD3GC4		PÁGINA		354/2334



**APELLIDOS Y NOMBRE / RAZÓN SOCIAL**  
CASTAÑO CHECA MANUEL

**NIF**  
\*\*\*\*8416\*

**EXPEDIENTE**  
1236824

**ANUALIDAD DE PAGO**  
1ª

**IMPORTE POR ANUALIDAD**

	2023	2024	2025	2026	2027
IMPORTE MÁXIMO SUBVENCIONABLE	1.459,62 €	1.459,62 €	1.459,62 €	1.459,62 €	1.459,62 €
IMPORTE MEDIO DE TRANSFERENCIA (€/ha)	216,24 €	216,24 €	216,24 €	216,24 €	216,24 €

**RESUMEN DE UNIDADES**

Cód	GRUPO DE PAGO	Sup. Dec. Admisible (ha)	Sup. Comprometida (ha)	Sup. ajustada compromiso (I) (ha)	% sobredec.	Sup. Propuesta (ha)	Importe Declarado	Importe Topado	Importe Propuesto	Importe tras sobredec.
432	FRUTALES SECANO	6,75		6,75	0,00	6,75	1.459,62	1.459,62	1.459,62	1.459,62
<b>TOTAL</b>		6,75	6,75	6,75		6,75	1.459,62	1.459,62	1.459,62	1.459,62

**APLICACIÓN DE REDUCCIONES Y PENALIZACIONES**

GRUPO DE PAGO	Importe Calculado	Importe prereduc.	Criterios de subvencionabilidad y compromisos	Presentación tardía	Omisión declaración	Condicionalidad	IMPORTE (Euros) PROPUESTO
FRUTALES SECANO	1.459,62	1.459,62	0,00	0,00	0,00	0,00	1.459,62
<b>TOTAL</b>	1.459,62	1.459,62					1.459,62

**RESUMEN DE PAGOS**

	IMPORTE (Euros)			
	PROPUESTO	FEADER (Eje 2)	MAPA	CAPADR
PROPUESTO	1.459,62	1.240,68	143,19	75,75

**RECINTOS PROPUESTOS**

REF.	REFERENCIA SIGPAC	CULTIVO DESCRIPCIÓN CULTIVO	S/R	G.PAGO	PEND. MEDIA (%)	SUP. DEC. ADMISIBLE (ha)	SUP. COMPROM. (ha)	SUP. AJUSTADA COMPROM. (I) (ha)	SUP. CONV. SIGPAC (ha)	SUP. CERTIE (ha)	SUP. CAMPO (ha)	SUP. CAMPO DETER. CULT. DECLARADO (ha)	SUP. DEC. REDUCIDA (ha)	SUP. PROPUESTA (ha)
-1611328	04-083-004-00205-008	104020 ALMENDROS-GUARA	S	432	14,60	0,05	0,05	0,05		0,05			0,05	0,05
-1611327	04-083-004-00205-007	104020 ALMENDROS-GUARA	S	432	16,20	0,15	0,15	0,15		0,15			0,15	0,15
-1611326	04-083-004-00205-003	104020 ALMENDROS-GUARA	S	432	14,60	3,72	3,72	3,72		3,72			3,72	3,72
-1611318	04-083-004-00193-001	104020 ALMENDROS-GUARA	S	432	12,20	1,07	1,07	1,07		1,07			1,07	1,07
-1611314	04-083-004-00190-001	104020 ALMENDROS-GUARA	S	432	15,90	0,64	0,64	0,64		0,64			0,64	0,64
4240614	04-083-004-00192-003	104020 ALMENDROS-GUARA	S	432	11,00	0,16	0,16	0,16		0,16			0,16	0,16
4240615	04-083-004-00192-004	104020 ALMENDROS-GUARA	S	432	15,80	0,11	0,11	0,11		0,11			0,11	0,11
1700000002277964	04-083-004-00193-002	104020 ALMENDROS-GUARA	S	432	12,90	0,85	0,85	0,85		0,85			0,85	0,85

(1) Superficie declarada admisible ajustada con la superficie comprometida.  
(2) Factor de penalización valorando el alcance para el tipo de compromiso.

Puede verificar la integridad de una copia de este documento mediante la lectura del código QR adjunto o mediante el acceso a la dirección <https://ws050.juntadeandalucia.es/verificarFirma> indicando el código de VERIFICACIÓN

FIRMADO POR	JUAN JOSE SOLER GARCIA	FECHA	03/07/2024	
	ROCIO GUIJARRO MILLAN			
VERIFICACIÓN	Pk2jmGCJWUB3686MPKY7GEXJCD3GC4	PÁGINA	355/2334	



**APELLIDOS Y NOMBRE / RAZÓN SOCIAL**  
CASTAÑO CHECA MARIANA

**NIF** \*\*\*\*1501\*

**EXPEDIENTE** 1237583

**ANUALIDAD DE PAGO** 1ª

**IMPORTE POR ANUALIDAD**

	2023	2024	2025	2026	2027
IMPORTE MÁXIMO SUBVENCIONABLE	1.290,95 €	1.290,95 €	1.290,95 €	1.290,95 €	1.290,95 €
IMPORTE MEDIO DE TRANSFERENCIA (€/ha)	216,24 €	216,24 €	216,24 €	216,24 €	216,24 €

**RESUMEN DE UNIDADES**

Cód	GRUPO DE PAGO	Sup. Dec. Admisible (ha)	Sup. Comprometida (ha)	Sup. ajustada compromiso (1) (ha)	% sobredec.	Sup. Propuesta (ha)	Importe Declarado	Importe Topado	Importe Propuesto	Importe tras sobredec.
432	FRUTALES SECANO	5,97		5,97	0,00	5,97	1.290,95	1.290,95	1.290,95	1.290,95
<b>TOTAL</b>		5,97	5,97	5,97		5,97	1.290,95	1.290,95	1.290,95	1.290,95

**APLICACIÓN DE REDUCCIONES Y PENALIZACIONES**

GRUPO DE PAGO	Importe Calculado	Importe prereduc.	Criterios de subvencionabilidad y compromisos	Presentación tardía	Omisión declaración	Condicionalidad	IMPORTE (Euros) PROPUESTO
FRUTALES SECANO	1.290,95	1.290,95	0,00	0,00	0,00	0,00	1.290,95
<b>TOTAL</b>	1.290,95	1.290,95					1.290,95

**RESUMEN DE PAGOS**

	IMPORTE (Euros)		
	PROPUESTO	FEADER (Eje 2)	MAPA
PROPUESTO	1.290,95	1.097,31	126,64
			CAPADR 67,00

**RECINTOS PROPUESTOS**

REF.	REFERENCIA SIGPAC	CULTIVO	DESCRIPCIÓN CULTIVO	S/R	G.PAGO	PEND. MEDIA (%)	SUP. DEC. ADMISIBLE (ha)	SUP. COMPROM. (ha)	SUP. AJUSTADA COMPROM. (1) (ha)	SUP. CONV. SIGPAC (ha)	SUP. CERTIE (ha)	SUP. CAMPO (ha)	SUP. CAMPO DETER. CULT. DECLARADO (ha)	SUP. DEC. REDUCIDA (ha)	SUP. PROPUESTA (ha)
-1611367	04-083-004-00189-004	104020	ALMENDROS-GUARA	S	432	17,10	5,50	5,50	5,50		5,50			5,50	5,50
-1611348	04-083-004-00110-003	104020	ALMENDROS-GUARA	S	432	19,50	0,47	0,47	0,47		0,47			0,47	0,47

(1) Superficie declarada admisible ajustada con la superficie comprometida.  
(2) Factor de penalización valorando el alcance para el tipo de compromiso.

Puede verificar la integridad de una copia de este documento mediante la lectura del código QR adjunto o mediante el acceso a la dirección <https://ws050.juntadeandalucia.es/verificarFirma> indicando el código de VERIFICACIÓN

FIRMADO POR	JUAN JOSE SOLER GARCIA	FECHA	03/07/2024	
	ROCIO GUIJARRO MILLAN			
VERIFICACIÓN	Pk2jmGCJWUB3686MPKY7GEXJCD3GC4	PÁGINA	356/2334	





**APELLIDOS Y NOMBRE / RAZÓN SOCIAL**

CASTAÑO GARCIA JUAN

**NIF**  
\*\*\*\*6541\*

**EXPEDIENTE**  
1143354

**ANUALIDAD DE PAGO**  
1ª

**IMPORTE POR ANUALIDAD**

	2023	2024	2025	2026	2027
IMPORTE MÁXIMO SUBVENCIONABLE	3.702,03 €	3.702,03 €	3.702,03 €	3.702,03 €	3.702,03 €
IMPORTE MEDIO DE TRANSFERENCIA (€/ha)	216,24 €	216,24 €	216,24 €	216,24 €	216,24 €

**RESUMEN DE UNIDADES**

Cód	GRUPO DE PAGO	Sup. Dec. Admisible (ha)	Sup. Comprometida (ha)	Sup. ajustada compromiso (I) (ha)	% sobredec.	Sup. Propuesta (ha)	Importe Declarado	Importe Topado	Importe Propuesto	Importe tras sobredec.
432	FRUTALES SECANO	17,12		17,12	0,00	17,12	3.702,03	3.702,03	3.702,03	3.702,03
<b>TOTAL</b>		17,12	17,12	17,12		17,12	3.702,03	3.702,03	3.702,03	3.702,03

**APLICACIÓN DE REDUCCIONES Y PENALIZACIONES**

GRUPO DE PAGO	Importe Calculado	Importe prereduc.	Importe subvencionabilidad y compromisos	Presentación tardía	Omisión declaración	Condicionabilidad	IMPORTE (Euros) PROPUESTO
FRUTALES SECANO	3.702,03	3.702,03	0,00	0,00	2,00	0,00	3.627,99
<b>TOTAL</b>	3.702,03	3.702,03					3.627,99

**RESUMEN DE PAGOS**

	IMPORTE (Euros)			
	PROPUESTO	FEADER (Eje 2)	MAPA	CAPADR
PROPUESTO	3.627,99	3.083,79	355,91	188,29

**RECINTOS PROPUESTOS**

REF.	REFERENCIA SIGPAC	CULTIVO DESCRIPCIÓN CULTIVO	S/R G.PAGO	PEND. MEDIA (€)	SUP. DEC. ADMISIBLE (ha)	SUP. COMPROM. (ha)	SUP. AJUSTADA COMPROM. (I) (ha)	SUP. CONV. SIGPAC (ha)	SUP. CERTIE (ha)	SUP. CAMPO (ha)	SUP. CAMPO DETER. CULT. DECLARADO (ha)	SUP. DEC. REDUCIDA (ha)	SUP. PROPUESTA (ha)
170000006486280	04-083-012-00170-004	104020 ALMENDROS-GUARA	S 432	20,10	0,15	0,15	0,15		0,15			0,15	0,15
170000006486296	04-083-012-00012-001	104111 ALMENDROS-MAKAKO	S 432	17,80	0,20	0,20	0,20		0,20			0,20	0,20
170000006486297	04-083-012-00012-007	104111 ALMENDROS-MAKAKO	S 432	19,60	0,16	0,16	0,16		0,16			0,16	0,16
170000006486298	04-083-012-00056-001	104020 ALMENDROS-GUARA	S 432	9,00	2,31	2,31	2,31		2,31			2,31	2,31
170000006486299	04-083-012-00072-001	104057 ALMENDROS-AVIJOR	S 432	19,80	1,97	1,97	1,97		1,97			1,97	1,97
170000006486300	04-083-012-00159-001	104020 ALMENDROS-GUARA	S 432	20,40	0,12	0,12	0,12		0,12			0,12	0,12
170000006486301	04-083-012-00163-016	104111 ALMENDROS-MAKAKO	S 432	15,30	0,75	0,75	0,75		0,75			0,75	0,75
170000006486302	04-083-012-00163-017	104111 ALMENDROS-MAKAKO	S 432	9,70	0,37	0,37	0,37		0,37			0,37	0,37
170000006486303	04-083-012-00170-001	104020 ALMENDROS-GUARA	S 432	11,90	2,58	2,58	2,58		2,58			2,58	2,58
170000006486305	04-083-010-00067-002	104020 ALMENDROS-GUARA	S 432	14,30	0,95	0,95	0,95		0,95			0,95	0,95
170000006486306	04-083-010-00067-005	104020 ALMENDROS-GUARA	S 432	14,40	0,03	0,03	0,03		0,03			0,03	0,03
170000006486307	04-083-010-00085-001	104020 ALMENDROS-GUARA	S 432	6,40	1,90	1,90	1,90		1,90			1,90	1,90
170000006486308	04-083-012-00097-001	104020 ALMENDROS-GUARA	S 432	17,50	2,23	2,23	2,23		2,23			2,23	2,23
170000006486309	04-083-012-00170-002	104020 ALMENDROS-GUARA	S 432	13,70	3,40	3,40	3,40		3,40			3,40	3,40

**INCIDENCIAS**

**INCIDENCIA DESCRIPCIÓN**

- 256 Solicitud con recintos no declarados en campaña actual con una reducción por omisión de superficie superior al 3% CÓDIGO PARA EL PORCENTAJE DE REDUCCIÓN POR OMISIÓN QUE CORRESPONDE A LA SOLICITUD:2
- 100402 Recinto solicitado no forma parte de ningún organismo de control autorizado para la producción ecológica en Andalucía o fecha de inscripción posterior al plazo establecido ( Anexo I. Criterios de Subvencionabilidad. Orden 28 de marzo de 2023 ). Ref:-941689 Recinto:04-083-012-00170-00005 Cultivo:40000 GUI SANTES-SIN VARIEDAD Secano
- 100424 Solicita recinto que no está comprometido para la operación. Ref:-941689 Recinto:04-083-012-00170-00005 Cultivo:40000 GUI SANTES-SIN VARIEDAD Secano

(1) Superficie declarada admisible ajustada con la superficie comprometida.  
(2) Factor de penalización valorando el alcance para el tipo de compromiso.

Puede verificar la integridad de una copia de este documento mediante la lectura del código QR adjunto o mediante el acceso a la dirección <a href="https://ws050.juntadeandalucia.es/verificarFirma">https://ws050.juntadeandalucia.es/verificarFirma</a> indicando el código de VERIFICACIÓN				
FIRMADO POR	JUAN JOSE SOLER GARCIA	FECHA	03/07/2024	
	ROCIO GUIJARRO MILLAN			
VERIFICACIÓN	Pk2jmGCJWUB3686MPKY7GEXJCD3GC4	PÁGINA	357/2334	



**APELLIDOS Y NOMBRE / RAZÓN SOCIAL**

CASTAÑO MARTÍNEZ JUAN JESÚS

**NIF**

\*\*\*\*5119\*

**EXPEDIENTE**

1020960

**ANUALIDAD DE PAGO**

1ª

**IMPORTE POR ANUALIDAD**

	2023	2024	2025	2026	2027
IMPORTE MÁXIMO SUBVENCIONABLE	5.411,96 €	5.411,96 €	5.411,96 €	5.411,96 €	5.411,96 €
IMPORTE MEDIO DE TRANSFERENCIA (€/ha)	245,00 €	245,00 €	245,00 €	245,00 €	245,00 €

**RESUMEN DE UNIDADES**

Cód	GRUPO DE PAGO	Sup. Dec. Admisible (ha)	Sup. Comprometida (ha)	Sup. ajustada compromiso (I) (ha)	% sobredec.	Sup. Propuesta (ha)	Importe Declarado	Importe Topado	Importe Propuesto	Importe tras sobredec.
426	HERBÁCEOS	2,93		2,93	0,00	2,93	442,93	442,93	442,93	442,93
432	FRUTALES SECANO	12,97		12,97	0,00	12,97	2.804,63	2.804,63	2.804,63	2.804,63
433	FRUTALES REGADÍO	6,19		6,19	0,00	6,19	2.164,40	2.164,40	2.164,40	2.164,40
<b>TOTAL</b>		<b>22,09</b>	<b>22,09</b>	<b>22,09</b>		<b>22,09</b>	<b>5.411,96</b>	<b>5.411,96</b>	<b>5.411,96</b>	<b>5.411,96</b>

**APLICACIÓN DE REDUCCIONES Y PENALIZACIONES**

GRUPO DE PAGO	Importe Calculado	Importe prereduc.	Criterios de subvencionabilidad y compromisos	Presentación tardía	Omisión declaración	Condicionalidad	IMPORTE (Euros) PROPUESTO
FRUTALES REGADÍO	2.164,40	2.164,40	0,00	0,00	1,00	0,00	2.142,76
FRUTALES SECANO	2.804,63	2.804,63	0,00	0,00	1,00	0,00	2.776,58
HERBÁCEOS	442,93	442,93	0,00	0,00	1,00	0,00	438,50
<b>TOTAL</b>	<b>5.411,96</b>	<b>5.411,96</b>					<b>5.357,84</b>

**RESUMEN DE PAGOS**

	IMPORTE (Euros)			
	PROPUESTO	FEADER (Eje 2)	MAPA	CAPADR
PROPUESTO	5.357,84	4.554,17	525,60	278,07

**RECINTOS PROPUESTOS**

REF.	REFERENCIA SIGPAC	CULTIVO	DESCRIPCIÓN CULTIVO	S/R G.PAGO	PEND. MEDIA (%)	SUP. DEC. ADMISIBLE (ha)	SUP. COMPROM. (ha)	SUP. AJUSTADA COMPR. (ha)	SUP. CONV. SIGPAC (ha)	SUP. CERTIF. (ha)	SUP. CAMPO (ha)	SUP. CAMPO DETER. CULT. DECLARADO (ha)	SUP. DEC. REDUCIDA (ha)	SUP. PROPUESTA (ha)
1700000005954638	04-008-002-00058-003	5000	CEBADA-SIN VARIEDAD	S 426	7,20	2,93	2,93	2,93		2,93			2,93	2,93
-1569538	18-057-043-00337-001	104057	ALMENDROS-AVIJOR	S 432	9,50	0,54	0,54	0,54		0,55			0,54	0,54
-1569537	18-057-043-00336-008	104057	ALMENDROS-AVIJOR	S 432	9,90	0,97	0,97	0,97		0,97			0,97	0,97
-1569536	18-057-043-00336-007	104008	ALMENDROS-CONSTANTI	S 432	8,80	0,11	0,11	0,11		0,11			0,11	0,11
-970957	18-057-043-00330-001	104057	ALMENDROS-AVIJOR	S 432	8,60	0,49	0,49	0,49		0,49			0,49	0,49
-970956	18-057-043-00329-001	104057	ALMENDROS-AVIJOR	S 432	9,00	0,79	0,79	0,79		0,79			0,79	0,79
-970953	04-008-003-00125-004	104057	ALMENDROS-AVIJOR	S 432	13,60	0,06	0,06	0,06		0,06			0,06	0,06
-970952	04-008-003-00125-003	104057	ALMENDROS-AVIJOR	S 432	9,00	0,03	0,03	0,03		0,03			0,03	0,03
1700000005954636	04-008-003-00125-002	104057	ALMENDROS-AVIJOR	S 432	10,10	0,97	0,97	0,97		0,97			0,97	0,97
1700000005954640	04-008-003-00125-001	104057	ALMENDROS-AVIJOR	S 432	9,80	2,89	2,89	2,89		2,89			2,89	2,89
1700000005954650	18-057-043-00331-001	104057	ALMENDROS-AVIJOR	S 432	8,80	0,59	0,59	0,59		0,59			0,59	0,59
1700000005954651	18-057-043-00328-001	104057	ALMENDROS-AVIJOR	S 432	8,40	1,84	1,84	1,84		1,84			1,84	1,84
1700000005954654	18-057-043-00334-001	104008	ALMENDROS-CONSTANTI	S 432	8,40	3,69	3,69	3,69		3,69			3,69	3,69
-970951	04-008-003-00124-003	104008	ALMENDROS-CONSTANTI	R 433	8,30	0,31	0,31	0,31		0,31			0,31	0,31
1700000005954649	04-008-003-00088-002	104008	ALMENDROS-CONSTANTI	R 433	10,40	3,18	3,18	3,18		3,18			3,18	3,18
1700000005954652	04-008-003-00124-001	104008	ALMENDROS-CONSTANTI	R 433	9,60	2,50	2,50	2,50		2,50			2,50	2,50
1700000005954653	04-008-003-00088-003	104008	ALMENDROS-CONSTANTI	R 433	15,50	0,20	0,20	0,20		0,20			0,20	0,20

**INCIDENCIAS**

**INCIDENCIA DESCRIPCIÓN**

- 256 Solicitud con recintos no declarados en campaña actual con una reducción por omisión de superficie superior al 3%  
CÓDIGO PARA EL PORCENTAJE DE REDUCCIÓN POR OMISIÓN QUE CORRESPONDE A LA SOLICITUD:1
- 3790 Recinto declarado inactivo  
Ref:-1569636 Recinto:18-057-043-00336-00006 Cultivo: -
- 100424 Solicita recinto que no está comprometido para la operación.  
Ref:-1569636 Recinto:18-057-043-00336-00006 Cultivo:104008 ALMENDROS-CONSTANTI Secano

(1) Superficie declarada admisible ajustada con la superficie comprometida.  
(2) Factor de penalización valorando el alcance para el tipo de compromiso.

Puede verificar la integridad de una copia de este documento mediante la lectura del código QR adjunto o mediante el acceso a la dirección <https://ws050.juntadeandalucia.es/verificarFirma> indicando el código de VERIFICACIÓN

FIRMADO POR	JUAN JOSE SOLER GARCIA	FECHA	03/07/2024	
	ROCIO GUIJARRO MILLAN			
VERIFICACIÓN	Pk2jmGCJWUB3686MPKY7GEXJCD3GC4	PÁGINA	358/2334	



**APELLIDOS Y NOMBRE / RAZÓN SOCIAL**  
CASTAÑO ORTIGOSA FRANCISCO

**NIF**  
\*\*\*9553\*

**EXPEDIENTE**  
1058732

**ANUALIDAD DE PAGO**  
1ª

**IMPORTE POR ANUALIDAD**

	2023	2024	2025	2026	2027
IMPORTE MÁXIMO SUBVENCIONABLE	916,11 €	916,11 €	916,11 €	916,11 €	916,11 €
IMPORTE MEDIO DE TRANSFERENCIA (€/ha)	349,66 €	349,66 €	349,66 €	349,66 €	349,66 €

**RESUMEN DE UNIDADES**

Cód	GRUPO DE PAGO	Sup. Dec. Admisible (ha)	Sup. Comprometida (ha)	Sup. ajustada compromiso (1) (ha)	% sobredec.	Sup. Propuesta (ha)	Importe Declarado	Importe Topado	Importe Propuesto	Importe tras sobredec.
433	FRUTALES REGADÍO	2,62		2,62	0,00	2,62	916,11	916,11	916,11	916,11
<b>TOTAL</b>		2,62	2,62	2,62		2,62	916,11	916,11	916,11	916,11

**APLICACIÓN DE REDUCCIONES Y PENALIZACIONES**

GRUPO DE PAGO	Importe Calculado	Importe prereduc.	Criterios de subvencionabilidad y compromisos	Presentación tardía	Omisión declaración	Condicionalidad	IMPORTE (Euros) PROPUESTO
FRUTALES REGADÍO	916,11	916,11	0,00	0,00	0,00	0,00	916,11
<b>TOTAL</b>	916,11	916,11					916,11

**RESUMEN DE PAGOS**

	IMPORTE (Euros)			
	PROPUESTO	FEADER (Eje 2)	MAPA	CAPADR
PROPUESTO	916,11	778,69	89,87	47,55

**RECINTOS PROPUESTOS**

REF.	REFERENCIA SIGPAC	CULTIVO	DESCRIPCIÓN CULTIVO	S/R	G.PAGO	PEND. MEDIA (%)	SUP. DEC. ADMISIBLE (ha)	SUP. COMPROM. (ha)	SUP. AJUSTADA COMPROM. (1) (ha)	SUP. CONV. SIGPAC (ha)	SUP. CERTIE. (ha)	SUP. CAMPO (ha)	SUP. CAMPO DETER. CULT. DECLARADO (ha)	SUP. DEC. REDUCIDA (ha)	SUP. PROPUESTA (ha)
1700000002679023	04-083-002-00058-001	104026	ALMENDROS-MARTA	R	433	2,50	2,62	2,62	2,62		2,62			2,62	2,62

(1) Superficie declarada admisible ajustada con la superficie comprometida.  
(2) Factor de penalización valorando el alcance para el tipo de compromiso.

Puede verificar la integridad de una copia de este documento mediante la lectura del código QR adjunto o mediante el acceso a la dirección <a href="https://ws050.juntadeandalucia.es/verificarFirma">https://ws050.juntadeandalucia.es/verificarFirma</a> indicando el código de VERIFICACIÓN					
FIRMADO POR	JUAN JOSE SOLER GARCIA		FECHA		03/07/2024
	ROCIO GUIJARRO MILLAN				
VERIFICACIÓN	Pk2jmGCJWUB3686MPKY7GEXJCD3GC4		PÁGINA		359/2334



**APELLIDOS Y NOMBRE / RAZÓN SOCIAL**

CASTAÑO PEREZ ANTONIO

**NIF**

\*\*\*\*7469\*

**EXPEDIENTE**

1237236

**ANUALIDAD DE PAGO**

1ª

**IMPORTE POR ANUALIDAD**

	2023	2024	2025	2026	2027
IMPORTE MÁXIMO SUBVENCIONABLE	2.069,58 €	2.069,58 €	2.069,58 €	2.069,58 €	2.069,58 €
IMPORTE MEDIO DE TRANSFERENCIA (€/ha)	235,18 €	235,18 €	235,18 €	235,18 €	235,18 €

**RESUMEN DE UNIDADES**

Cód	GRUPO DE PAGO	Sup. Dec. Admisible (ha)	Sup. Comprometida (ha)	Sup. ajustada compromiso (I) (ha)	% sobredec.	Sup. Propuesta (ha)	Importe Declarado	Importe Topado	Importe Propuesto	Importe tras sobredec.
429	OLIVAR	2,23		2,23	0,00	2,23	552,82	552,82	552,82	552,82
432	FRUTALES SECANO	5,85		5,85	0,00	5,85	1.265,00	1.265,00	1.265,00	1.265,00
433	FRUTALES REGADÍO	0,72		0,72	0,00	0,72	251,76	251,76	251,76	251,76
<b>TOTAL</b>		<b>8,80</b>	<b>8,80</b>	<b>8,80</b>		<b>8,80</b>	<b>2.069,58</b>	<b>2.069,58</b>	<b>2.069,58</b>	<b>2.069,58</b>

**APLICACIÓN DE REDUCCIONES Y PENALIZACIONES**

GRUPO DE PAGO	Importe Calculado	Importe prereduc.	Criterios de subvencionabilidad y compromisos	Presentación tardía	Omisión declaración	Condicionalidad	IMPORTE (Euros)
							PROPUESTO
FRUTALES REGADÍO	251,76	251,76	0,00	0,00	0,00	0,00	251,76
FRUTALES SECANO	1.265,00	1.265,00	0,00	0,00	0,00	0,00	1.265,00
OLIVAR	552,82	552,82	0,00	0,00	0,00	0,00	552,82
<b>TOTAL</b>	<b>2.069,58</b>	<b>2.069,58</b>					<b>2.069,58</b>

**RESUMEN DE PAGOS**

PROPUESTO	IMPORTE (Euros)			
	PROPUESTO	FEADER (Eje 2)	MAPA	CAPADR
	2.069,58	1.759,15	203,03	107,40

**RECINTOS PROPUESTOS**

REF.	REFERENCIA SIGPAC	CULTIVO	DESCRIPCIÓN CULTIVO	S/R	G.PAGO	PEND. MEDIA (%)	SUP. DEC. ADMISIBLE (ha)	SUP. COMPROM. (ha)	SUP. AJUSTADA COMPR. (I) (ha)	SUP. CONV. SIGPAC (ha)	SUP. CERTIF. (ha)	SUP. CAMPO (ha)	SUP. CAMPO DETER. CULT. DECLARADO (ha)	SUP. DEC. REDUCIDA (ha)	SUP. PROPUESTA (ha)
-989337	04-083-001-00077-004	101010	OLIVAR-PICUAL	S	429	14,30	1,49	1,49	1,49		1,49			1,49	1,49
4239604	04-083-003-00021-002	101010	OLIVAR-PICUAL	S	429	4,50	0,08	0,08	0,08		0,08			0,08	0,08
4239617	04-083-001-00077-001	101010	OLIVAR-PICUAL	S	429	11,40	0,66	0,66	0,66		0,66			0,66	0,66
4239603	04-083-003-00021-001	104013	ALMENDROS-FERRADUEL	S	432	4,90	1,30	1,30	1,30		1,30			1,30	1,30
4239618	04-083-001-00077-002	104008	ALMENDROS-CONSTANTI	S	432	19,30	0,93	0,93	0,93		0,93			0,93	0,93
4239619	04-083-001-00077-014	104043	ALMENDROS-VAIRO	S	432	8,20	0,76	0,76	0,76		0,76			0,76	0,76
4239620	04-083-001-00077-015	104043	ALMENDROS-VAIRO	S	432	10,40	0,24	0,24	0,24		0,24			0,24	0,24
4239630	04-083-001-00056-001	104025	ALMENDROS-MARINADA	S	432	6,60	1,12	1,12	1,12		1,12			1,12	1,12
4239632	04-083-001-00244-001	104022	ALMENDROS-LARGUETA	S	432	15,10	0,86	0,86	0,86		0,86			0,86	0,86
4239639	04-083-005-00003-002	104022	ALMENDROS-LARGUETA	S	432	19,70	0,64	0,64	0,64		0,64			0,64	0,64
4239628	04-083-001-00120-001	104057	ALMENDROS-AVIJOR	R	433	16,80	0,72	0,72	0,72		0,72			0,72	0,72

(1) Superficie declarada admisible ajustada con la superficie comprometida.  
(2) Factor de penalización valorando el alcance para el tipo de compromiso.

Puede verificar la integridad de una copia de este documento mediante la lectura del código QR adjunto o mediante el acceso a la dirección <https://ws050.juntadeandalucia.es/verificarFirma> indicando el código de VERIFICACIÓN

FIRMADO POR	JUAN JOSE SOLER GARCIA	FECHA	03/07/2024	
	ROCIO GUIJARRO MILLAN			
VERIFICACIÓN	Pk2jmGCJWUB3686MPKY7GEXJCD3GC4	PÁGINA	360/2334	



<u>APELLIDOS Y NOMBRE / RAZÓN SOCIAL</u>	<u>NIF</u>	<u>EXPEDIENTE</u>	<u>ANUALIDAD DE PAGO</u>
CASTAÑO PEREZ CIRILO	***7946*	1016542	

**RESUMEN DE PAGOS**

	<u>IMPORTE (Euros)</u>			
	<u>PROPUESTO</u>	<u>FEADER (Eje 2)</u>	<u>MAPA</u>	<u>CAPADR</u>
PROPUESTO	0,00	0,00	0,00	0,00

**INCIDENCIAS**

**INCIDENCIA DESCRIPCIÓN**

256	Solicitud con recintos no declarados en campaña actual con una reducción por omisión de superficie superior al 3% CÓDIGO PARA EL PORCENTAJE DE REDUCCIÓN POR OMISIÓN QUE CORRESPONDE A LA SOLICITUD:1
7162	Se advierte que en el impreso DATOS DE RECINTOS no está consignada la operación solicitada en el impreso SOLICITA LINEAS DE AYUDA DE DESARROLLO RURAL.
101008	Expediente sin compromisos vigentes. Operación:6503.2

(1) Superficie declarada admisible ajustada con la superficie comprometida.  
(2) Factor de penalización valorando el alcance para el tipo de compromiso.

Puede verificar la integridad de una copia de este documento mediante la lectura del código QR adjunto o mediante el acceso a la dirección <a href="https://ws050.juntadeandalucia.es/verificarFirma">https://ws050.juntadeandalucia.es/verificarFirma</a> indicando el código de VERIFICACIÓN				
FIRMADO POR	JUAN JOSE SOLER GARCIA	FECHA	03/07/2024	
	ROCIO GUIJARRO MILLAN			
VERIFICACIÓN	Pk2jmGCJWUB3686MPKY7GEXJCD3GC4	PÁGINA	361/2334	



**APELLIDOS Y NOMBRE / RAZÓN SOCIAL**

CASTAÑO PEREZ JULIO ROGELIO

**NIF**  
\*\*\*2335\*

**EXPEDIENTE**  
1022835

**ANUALIDAD DE PAGO**

1ª

**IMPORTES POR ANUALIDAD**

	2023	2024	2025	2026	2027
IMPORTE MÁXIMO SUBVENCIONABLE	1.511,52 €	1.511,52 €	1.511,52 €	1.511,52 €	1.511,52 €
IMPORTE MEDIO DE TRANSFERENCIA (€/ha)	216,24 €	216,24 €	216,24 €	216,24 €	216,24 €

**RESUMEN DE UNIDADES**

Cód	GRUPO DE PAGO	Sup. Dec. Admisible (ha)	Sup. Comprometida (ha)	Sup. ajustada compromiso (I) (ha)	% sobredec.	Sup. Propuesta (ha)	Importe Declarado	Importe Topado	Importe Propuesto	Importe tras sobredec.
432	FRUTALES SECANO	6,99		6,99	0,00	6,99	1.511,52	1.511,52	1.511,52	1.511,52
<b>TOTAL</b>		6,99	6,99	6,99		6,99	1.511,52	1.511,52	1.511,52	1.511,52

**APLICACIÓN DE REDUCCIONES Y PENALIZACIONES**

GRUPO DE PAGO	Importe Calculado	Importe prereduc.	Criterios de subvencionabilidad y compromisos	Presentación tardía	Omisión declaración	Condicionalidad	IMPORTE (Euros) PROPUESTO
FRUTALES SECANO	1.511,52	1.511,52	0,00	0,00	0,00	0,00	1.511,52
<b>TOTAL</b>	1.511,52	1.511,52					1.511,52

**RESUMEN DE PAGOS**

	IMPORTE (Euros)			
	PROPUESTO	FEADER (Eje 2)	MAPA	CAPADR
PROPUESTO	1.511,52	1.284,79	148,28	78,45

**RECINTOS PROPUESTOS**

REF.	REFERENCIA SIGPAC	CULTIVO DESCRIPCIÓN CULTIVO	S/R	G.PAGO	PEND. MEDIA (%)	SUP. DEC. ADMISIBLE (ha)	SUP. COMPROM. (ha)	SUP. AJUSTADA COMPROM. (I) (ha)	SUP. CONV. SIGPAC (ha)	SUP. CERTIE. (ha)	SUP. CAMPO (ha)	SUP. CAMPO DETER. CULT. DECLARADO (ha)	SUP. DEC. REDUCIDA (ha)	SUP. PROPUESTA (ha)
-927802	04-083-005-00045-003	104022 ALMENDROS-LARGUETA	S	432	25,00	0,08	0,08	0,08		0,08			0,08	0,08
1700000005470874	04-083-005-00045-001	104022 ALMENDROS-LARGUETA	S	432	18,10	0,99	0,99	0,99		0,99			0,99	0,99
1700000005470875	04-083-001-00066-003	104020 ALMENDROS-GUARA	S	432	15,10	1,79	1,79	1,79		1,79			1,79	1,79
1700000005470876	04-083-001-00117-003	104022 ALMENDROS-LARGUETA	S	432	6,50	0,54	0,54	0,54		0,54			0,54	0,54
1700000005470878	04-083-001-00188-002	104022 ALMENDROS-LARGUETA	S	432	15,90	0,52	0,52	0,52		0,52			0,52	0,52
1700000005470879	04-083-001-00123-003	104024 ALMENDROS-MARCONA	S	432	5,60	0,44	0,44	0,44		0,44			0,44	0,44
1700000005470880	04-083-005-00044-002	104022 ALMENDROS-LARGUETA	S	432	23,30	0,87	0,87	0,87		0,87			0,87	0,87
1700000005470881	04-083-005-00032-001	104022 ALMENDROS-LARGUETA	S	432	22,10	1,76	1,76	1,76		1,76			1,76	1,76

(1) Superficie declarada admisible ajustada con la superficie comprometida.  
(2) Factor de penalización valorando el alcance para el tipo de compromiso.

Puede verificar la integridad de una copia de este documento mediante la lectura del código QR adjunto o mediante el acceso a la dirección <https://ws050.juntadeandalucia.es/verificarFirma> indicando el código de VERIFICACIÓN

FIRMADO POR	JUAN JOSE SOLER GARCIA	FECHA	03/07/2024	
	ROCIO GUIJARRO MILLAN			
VERIFICACIÓN	Pk2jmGCJWUB3686MPKY7GEXJCD3GC4	PÁGINA	362/2334	



**APELLIDOS Y NOMBRE / RAZÓN SOCIAL** **NIF** **EXPEDIENTE** **ANUALIDAD DE PAGO**  
 CASTAÑO PEREZ MERCEDES \*\*\*\*9311\* 1257787 1ª

**IMPORTE POR ANUALIDAD**

	2023	2024	2025	2026	2027
IMPORTE MÁXIMO SUBVENCIONABLE	408,69 €	408,69 €	408,69 €	408,69 €	408,69 €
IMPORTE MEDIO DE TRANSFERENCIA (€/ha)	216,24 €	216,24 €	216,24 €	216,24 €	216,24 €

**RESUMEN DE UNIDADES**

Cód	GRUPO DE PAGO	Sup. Dec. Admisible (ha)	Sup. Comprometida (ha)	Sup. ajustada compromiso (1) (ha)	% sobredec.	Sup. Propuesta (ha)	Importe Declarado	Importe Topado	Importe Propuesto	Importe tras sobredec.
432	FRUTALES SECANO	1,89		1,89	0,00	1,89	408,69	408,69	408,69	408,69
<b>TOTAL</b>		1,89	1,89	1,89		1,89	408,69	408,69	408,69	408,69

**APLICACIÓN DE REDUCCIONES Y PENALIZACIONES**

GRUPO DE PAGO	Importe Calculado	Importe prereduc.	Criterios de subvencionabilidad y compromisos	Presentación tardía	Omisión declaración	Condicionalidad	IMPORTE (Euros) PROPUESTO
FRUTALES SECANO	408,69	408,69	0,00	0,00	0,00	0,00	408,69
<b>TOTAL</b>	408,69	408,69					408,69

**RESUMEN DE PAGOS**

	IMPORTE ( Euros )			
	PROPUESTO	FEADER (Eje 2)	MAPA	CAPADR
PROPUESTO	408,69	347,39	40,09	21,21

**RECINTOS PROPUESTOS**

REF.	REFERENCIA SIGPAC	CULTIVO	DESCRIPCIÓN CULTIVO	S/R	G.PAGO	PEND. MEDIA (%)	SUP. DEC. ADMISIBLE (ha)	SUP. COMPROM. (ha)	SUP. AJUSTADA COMPROM. (1) (ha)	SUP. CONV. SIGPAC (ha)	SUP. CERTIE. (ha)	SUP. CAMPO (ha)	SUP. CAMPO DETER. CULT. DECLARADO (ha)	SUP. DEC. REDUCIDA (ha)	SUP. PROPUESTA (ha)
-979047	04-083-001-00071-002	104020	ALMENDROS-GUARA	S	432	15,00	0,91	0,91	0,91		0,91			0,91	0,91
1700000006152432	04-083-001-00071-001	104020	ALMENDROS-GUARA	S	432	20,50	0,98	0,98	0,98		0,98			0,98	0,98

**INCIDENCIAS**

**INCIDENCIA DESCRIPCIÓN**

100422 Recinto declarado por error para una operación de la 6503, que se ha corregido de oficio desmarcando la operación incorrecta, de acuerdo con la fecha de inscripción del recinto en la producción ecológica.  
 Ref:1700000006152432 Recinto:04-083-001-00071-00001 Cultivo:104020 ALMENDROS-GUARA Secano  
 Ref:-979047 Recinto:04-083-001-00071-00002 Cultivo:104020 ALMENDROS-GUARA Secano

(1) Superficie declarada admisible ajustada con la superficie comprometida.  
 (2) Factor de penalización valorando el alcance para el tipo de compromiso.

Puede verificar la integridad de una copia de este documento mediante la lectura del código QR adjunto o mediante el acceso a la dirección <https://ws050.juntadeandalucia.es/verificarFirma> indicando el código de VERIFICACIÓN

FIRMADO POR	JUAN JOSE SOLER GARCIA	FECHA	03/07/2024	
	ROCIO GUIJARRO MILLAN			
VERIFICACIÓN	Pk2jmGCJWUB3686MPKY7GEXJCD3GC4	PÁGINA	363/2334	



**APELLIDOS Y NOMBRE / RAZÓN SOCIAL**

CASTAÑO PEREZ RAMONA

**NIF**  
\*\*\*0958\*

**EXPEDIENTE**  
1257628

**ANUALIDAD DE PAGO**

1ª

**IMPORTE POR ANUALIDAD**

	2023	2024	2025	2026	2027
IMPORTE MÁXIMO SUBVENCIONABLE	291,92 €	291,92 €	291,92 €	291,92 €	291,92 €
IMPORTE MEDIO DE TRANSFERENCIA (€/ha)	216,24 €	216,24 €	216,24 €	216,24 €	216,24 €

**RESUMEN DE UNIDADES**

Cód	GRUPO DE PAGO	Sup. Dec. Admisible (ha)	Sup. Comprometida (ha)	Sup. ajustada compromiso (1) (ha)	% sobredec.	Sup. Propuesta (ha)	Importe Declarado	Importe Topado	Importe Propuesto	Importe tras sobredec.
432	FRUTALES SECANO	1,35		1,35	0,00	1,35	291,92	291,92	291,92	291,92
<b>TOTAL</b>		1,35	1,35	1,35		1,35	291,92	291,92	291,92	291,92

**APLICACIÓN DE REDUCCIONES Y PENALIZACIONES**

GRUPO DE PAGO	Importe Calculado	Importe prereduc.	Criterios de subvencionabilidad y compromisos	Presentación tardía	Omisión declaración	Condicionabilidad	IMPORTE (Euros) PROPUESTO
FRUTALES SECANO	291,92	291,92	0,00	0,00	0,00	0,00	291,92
<b>TOTAL</b>	291,92	291,92					291,92

**RESUMEN DE PAGOS**

	IMPORTE ( Euros )		
	PROPUESTO	FEADER (Eje 2)	MAPA
PROPUESTO	291,92	248,13	28,64
			CAPADR 15,15

**RECINTOS PROPUESTOS**

REF.	REFERENCIA SIGPAC	CULTIVO	DESCRIPCIÓN CULTIVO	S/R	G.PAGO	PEND. MEDIA (%)	SUP. DEC. ADMISIBLE (ha)	SUP. COMPROM. (ha)	SUP. AJUSTADA COMPROM. (1) (ha)	SUP. CONV. SIGPAC (ha)	SUP. CERTIF. (ha)	SUP. CAMPO (ha)	SUP. CAMPO DETER. CULT. DECLARADO (ha)	SUP. DEC. REDUCIDA (ha)	SUP. PROPUESTA (ha)
-967700	04-083-003-00091-002	104022	ALMENDROS-LARGUETA	S	432	15,50	1,35	1,35	1,35		1,35			1,35	1,35

**INCIDENCIAS**

**INCIDENCIA DESCRIPCIÓN**

100422 Recinto declarado por error para una operación de la 6503, que se ha corregido de oficio desmarcando la operación incorrecta, de acuerdo con la fecha de inscripción del recinto en la producción ecológica.  
Ref:-967700 Recinto:04-083-003-00091-00002 Cultivo:104022 ALMENDROS-LARGUETA Secano

(1) Superficie declarada admisible ajustada con la superficie comprometida.  
(2) Factor de penalización valorando el alcance para el tipo de compromiso.

Puede verificar la integridad de una copia de este documento mediante la lectura del código QR adjunto o mediante el acceso a la dirección <https://ws050.juntadeandalucia.es/verificarFirma> indicando el código de VERIFICACIÓN

FIRMADO POR	JUAN JOSE SOLER GARCIA	FECHA	03/07/2024	
	ROCIO GUIJARRO MILLAN			
VERIFICACIÓN	Pk2jmGCJWUB3686MPKY7GEXJCD3GC4	PÁGINA	364/2334	





**APELLIDOS Y NOMBRE / RAZÓN SOCIAL** CASTELLANO LOZANO ANTONIA  
**NIF** \*\*\*\*1369\*  
**EXPEDIENTE** 1058449  
**ANUALIDAD DE PAGO** 1ª

**IMPORTE POR ANUALIDAD**

	2023	2024	2025	2026	2027
IMPORTE MÁXIMO SUBVENCIONABLE	1.044,44 €	1.044,44 €	1.044,44 €	1.044,44 €	1.044,44 €
IMPORTE MEDIO DE TRANSFERENCIA (€/ha)	216,24 €	216,24 €	216,24 €	216,24 €	216,24 €

**RESUMEN DE UNIDADES**

Cód	GRUPO DE PAGO	Sup. Dec. Admisible (ha)	Sup. Comprometida (ha)	Sup. ajustada compromiso (1) (ha)	% sobredec.	Sup. Propuesta (ha)	Importe Declarado	Importe Topado	Importe Propuesto	Importe tras sobredec.
432	FRUTALES SECANO	4,83		4,83	0,00	4,83	1.044,44	1.044,44	1.044,44	1.044,44
<b>TOTAL</b>		4,83	4,83	4,83		4,83	1.044,44	1.044,44	1.044,44	1.044,44

**APLICACIÓN DE REDUCCIONES Y PENALIZACIONES**

GRUPO DE PAGO	Importe Calculado	Importe prereduc.	Criterios de subvencionabilidad y compromisos	Presentación tardía	Omisión declaración	Condicionalidad	IMPORTE (Euros) PROPUESTO
FRUTALES SECANO	1.044,44	1.044,44	0,00	0,00	0,00	0,00	1.044,44
<b>TOTAL</b>	1.044,44	1.044,44					1.044,44

**RESUMEN DE PAGOS**

	IMPORTE ( Euros )			
	PROPUESTO	FEADER (Eje 2)	MAPA	CAPADR
PROPUESTO	1.044,44	887,77	102,46	54,21

**RECINTOS PROPUESTOS**

REF.	REFERENCIA SIGPAC	CULTIVO	DESCRIPCIÓN CULTIVO	S/R	G.PAGO	PEND. MEDIA (%)	SUP. DEC. ADMISIBLE (ha)	SUP. COMPROM. (ha)	SUP. AJUSTADA COMPROM. (1) (ha)	SUP. CONV. SIGPAC (ha)	SUP. CERTIE (ha)	SUP. CAMPO (ha)	SUP. CAMPO DETER. CULT. DECLARADO (ha)	SUP. DEC. REDUCIDA (ha)	SUP. PROPUESTA (ha)
1700000003013414	04-092-015-00151-001	104022	ALMENDROS-LARGUETA	S	432	10,00	1,51	1,51	1,51		1,51			1,51	1,51
1700000003013415	04-092-015-00175-002	104022	ALMENDROS-LARGUETA	S	432	15,70	2,79	2,79	2,79		2,79			2,79	2,79
1700000003013416	04-092-015-00152-002	104022	ALMENDROS-LARGUETA	S	432	12,50	0,18	0,18	0,18		0,18			0,18	0,18
1700000003013417	04-092-015-00176-001	104022	ALMENDROS-LARGUETA	S	432	22,40	0,35	0,35	0,35		0,35			0,35	0,35

(1) Superficie declarada admisible ajustada con la superficie comprometida.  
 (2) Factor de penalización valorando el alcance para el tipo de compromiso.

Puede verificar la integridad de una copia de este documento mediante la lectura del código QR adjunto o mediante el acceso a la dirección <https://ws050.juntadeandalucia.es/verificarFirma> indicando el código de VERIFICACIÓN

FIRMADO POR	JUAN JOSE SOLER GARCIA	FECHA	03/07/2024	
	ROCIO GUIJARRO MILLAN			
VERIFICACIÓN	Pk2jmGCJWUB3686MPKY7GEXJCD3GC4	PÁGINA	365/2334	



**APELLIDOS Y NOMBRE / RAZÓN SOCIAL**

CASTELLANO TERUEL MARIA

**NIF**  
\*\*\*\*0956\*

**EXPEDIENTE**  
1077330

**ANUALIDAD DE PAGO**  
1ª

**IMPORTE POR ANUALIDAD**

	2023	2024	2025	2026	2027
IMPORTE MÁXIMO SUBVENCIONABLE	10.249,01 €	10.249,01 €	10.249,01 €	10.249,01 €	10.249,01 €
IMPORTE MEDIO DE TRANSFERENCIA (€/ha)	246,73 €	246,73 €	246,73 €	246,73 €	246,73 €

**RESUMEN DE UNIDADES**

Cód	GRUPO DE PAGO	Sup. Dec. Admisible (ha)	Sup. Comprometida (ha)	Sup. ajustada compromiso (1) (ha)	% sobredec.	Sup. Propuesta (ha)	Importe Declarado	Importe Topado	Importe Propuesto	Importe tras sobredec.
429	OLIVAR	88,52		40,00	0,00	40,00	9.916,00	9.916,00	9.916,00	9.916,00
432	FRUTALES SECANO	1,54		1,54	0,00	1,54	333,01	333,01	333,01	333,01
<b>TOTAL</b>		90,06	41,54	41,54		41,54	10.249,01	10.249,01	10.249,01	10.249,01

**APLICACIÓN DE REDUCCIONES Y PENALIZACIONES**

GRUPO DE PAGO	Importe Calculado	Importe prereduc.	Criterios de subvencionabilidad y compromisos	Presentación tardía	Omisión declaración	Condicionalidad	IMPORTE (Euros)
							PROPUESTO
FRUTALES SECANO	333,01	333,01	0,00	0,00	0,00	0,00	333,01
OLIVAR	9.916,00	9.916,00	0,00	0,00	0,00	0,00	9.916,00
<b>TOTAL</b>	10.249,01	10.249,01					10.249,01

**RESUMEN DE PAGOS**

PROPUESTO	IMPORTE ( Euros )			
	PROPUESTO	FEADER (Eje 2)	MAPA	CAPADR
PROPUESTO	10.249,01	8.711,66	1.005,43	531,92

(1) Superficie declarada admisible ajustada con la superficie comprometida.

(2) Factor de penalización valorando el alcance para el tipo de compromiso.

Puede verificar la integridad de una copia de este documento mediante la lectura del código QR adjunto o mediante el acceso a la dirección <https://ws050.juntadeandalucia.es/verificarFirma> indicando el código de VERIFICACIÓN

FIRMADO POR	JUAN JOSE SOLER GARCIA	FECHA	03/07/2024	
	ROCIO GUIJARRO MILLAN			
VERIFICACIÓN	Pk2jmGCJWUB3686MPKY7GEXJCD3GC4	PÁGINA	366/2334	



**RECINTOS PROPUESTOS**

REF.	REFERENCIA SIGPAC	CULTIVO DESCRIPCIÓN CULTIVO	S/R	G.PAGO	PEND. MEDIA (%)	SUP. DEC. ADMISIBLE (ha)	SUP. COMPROM. (ha)	SUP. AJUSTADA COMPR.(1) (ha)	SUP. CONV. SIGPAC (ha)	SUP. CERTIF. (ha)	SUP. CAMPO (ha)	SUP. CAMPO DETER. CULT. DECLARADO (ha)	SUP. DEC. REDUCIDA (ha)	SUP. PROPUESTA (ha)
-71157	04-090-017-00098-006	101003 OLIVAR-ARBEQUINA	S	429	35,20	0,08	0,08	0,08		0,08			0,08	0,08
-71155	04-090-016-00002-001	101003 OLIVAR-ARBEQUINA	R	429	23,90	1,96	1,96	1,96		1,96			1,96	1,96
1700000003536087	04-027-009-00034-001	101003 OLIVAR-ARBEQUINA	R	429	2,80	0,81	0,81	0,81		0,81			0,81	0,81
1700000003536093	04-090-016-00003-005	101003 OLIVAR-ARBEQUINA	R	429	18,40	5,21	5,21	5,21		5,21			5,21	5,21
1700000003536094	04-090-016-00003-003	101003 OLIVAR-ARBEQUINA	R	429	21,10	0,46	0,46	0,46		0,46			0,46	0,46
1700000003536096	04-090-016-00003-008	101003 OLIVAR-ARBEQUINA	R	429	13,30	3,00	3,00	3,00		3,00			3,00	3,00
1700000003536097	04-090-016-00003-015	101003 OLIVAR-ARBEQUINA	S	429	26,50	0,59	0,59	0,59		0,59			0,59	0,59
1700000003536102	04-090-017-00030-001	101003 OLIVAR-ARBEQUINA	S	429	22,00	0,48	0,48	0,48		0,48			0,48	0,48
1700000003536103	04-090-017-09014-001	101003 OLIVAR-ARBEQUINA	S	429	19,80	0,06	0,06	0,06		0,06			0,06	0,06
1700000003536104	04-090-017-00039-001	101003 OLIVAR-ARBEQUINA	R	429	22,10	0,58	0,58	0,58		0,58			0,58	0,58
1700000003536105	04-090-016-09006-002	101003 OLIVAR-ARBEQUINA	S	429	11,30	0,01	0,01	0,01		0,01			0,01	0,01
1700000003536106	04-090-017-00039-004	101003 OLIVAR-ARBEQUINA	R	429	14,20	4,50	4,50	4,50		4,50			4,50	4,50
1700000003536107	04-090-017-00039-007	101003 OLIVAR-ARBEQUINA	S	429	31,80	0,73	0,73	0,73		0,73			0,73	0,73
1700000003536108	04-090-017-00039-014	101003 OLIVAR-ARBEQUINA	S	429	9,20	0,37	0,37	0,37		0,37			0,37	0,37
1700000003536109	04-090-017-00039-016	101003 OLIVAR-ARBEQUINA	R	429	12,30	0,65	0,65	0,65		0,65			0,65	0,65
1700000003536110	04-090-017-00039-046	101003 OLIVAR-ARBEQUINA	S	429	31,60	0,34	0,34	0,34		0,34			0,34	0,34
1700000003536111	04-090-017-00039-025	101003 OLIVAR-ARBEQUINA	S	429	32,50	0,54	0,54	0,54		0,54			0,54	0,54
1700000003536112	04-090-017-00039-022	101003 OLIVAR-ARBEQUINA	S	429	32,90	0,65	0,65	0,65		0,65			0,65	0,65
1700000003536113	04-090-017-00039-017	101003 OLIVAR-ARBEQUINA	R	429	18,90	29,26	29,26	29,26		29,26			29,26	29,26
1700000003536114	04-090-017-00041-009	101003 OLIVAR-ARBEQUINA	S	429	34,20	2,32	2,32	2,32		2,32			2,32	2,32
1700000003536115	04-090-017-00041-003	101003 OLIVAR-ARBEQUINA	R	429	22,90	10,99	10,99	10,99		10,99			10,99	10,99
1700000003536116	04-090-017-00040-010	101003 OLIVAR-ARBEQUINA	R	429	7,70	8,45	8,45	8,45		8,45			8,45	8,45
1700000003536117	04-090-017-00039-052	101003 OLIVAR-ARBEQUINA	R	429	6,20	4,96	4,96	4,96		4,96			4,96	4,96
1700000003536118	04-090-017-00041-014	101003 OLIVAR-ARBEQUINA	R	429	25,00	0,22	0,22	0,22		0,22			0,22	0,22
1700000003536119	04-090-017-00041-015	101003 OLIVAR-ARBEQUINA	R	429	35,80	0,10	0,10	0,10		0,10			0,10	0,10
1700000003536120	04-090-017-00041-017	101003 OLIVAR-ARBEQUINA	R	429	10,20	0,06	0,06	0,06		0,06			0,06	0,06
1700000003536121	04-090-017-00041-021	101003 OLIVAR-ARBEQUINA	R	429	24,00	0,32	0,32	0,32		0,32			0,32	0,32
1700000003536122	04-090-017-00041-025	101003 OLIVAR-ARBEQUINA	R	429	13,80	0,03	0,03	0,03		0,03			0,03	0,03
1700000003536123	04-090-017-00041-026	101003 OLIVAR-ARBEQUINA	R	429	21,80	0,03	0,03	0,03		0,03			0,03	0,03
1700000003536125	04-090-017-00041-053	101003 OLIVAR-ARBEQUINA	R	429	27,80	1,64	1,64	1,64		1,64			1,64	1,64
1700000003536127	04-090-017-00098-003	101003 OLIVAR-ARBEQUINA	S	429	18,70	0,19	0,19	0,19		0,19			0,19	0,19
1700000003536128	04-090-017-09019-011	101003 OLIVAR-ARBEQUINA	R	429	5,60	0,03	0,03	0,03		0,03			0,03	0,03
1700000003536129	04-090-017-09015-016	101003 OLIVAR-ARBEQUINA	S	429	6,00	0,09	0,09	0,09		0,09			0,09	0,09
1700000003536130	04-027-009-00035-004	101003 OLIVAR-ARBEQUINA	R	429	5,60	0,07	0,07	0,07		0,07			0,07	0,07
1700000003536132	04-027-009-00035-005	101003 OLIVAR-ARBEQUINA	R	429	6,30	0,80	0,80	0,80		0,80			0,80	0,80
1700000003536133	04-090-017-00040-006	101003 OLIVAR-ARBEQUINA	R	429	6,10	4,33	4,33	4,33		4,33			4,33	4,33
1700000003536134	04-027-009-00037-001	101003 OLIVAR-ARBEQUINA	S	429	8,50	0,05	0,05	0,05		0,05			0,05	0,05
1700000003536135	04-027-010-00048-001	101003 OLIVAR-ARBEQUINA	R	429	10,80	3,56	3,56	3,56		3,56			3,56	3,56
-56856	04-090-016-00003-043	104024 ALMENDROS-MARCONA	S	432	25,10	0,82	0,82	0,82		0,82			0,82	0,82
-56855	04-090-016-00003-042	104024 ALMENDROS-MARCONA	S	432	42,90	0,72	0,72	0,72		1,03			0,72	0,72

**INCIDENCIAS**

**INCIDENCIA DESCRIPCIÓN**

4272 Verifica que las líneas de declaración de las Solicitudes Únicas no tienen solapes con la capa de Retroactividad Gráfica (ambas de la misma campaña) a nivel de expediente/línea de declaración gráfica de la solicitud.  
 Ref:1700000003536117 Recinto:04-090-017-00039-00052 Cultivo: - Agregado de la referencia del recinto.:0 Zona de la referencia del recinto.:0 Superficie solapada.:0,07 Id. Incid.:95939229

(1) Superficie declarada admisible ajustada con la superficie comprometida.  
 (2) Factor de penalización valorando el alcance para el tipo de compromiso.

Puede verificar la integridad de una copia de este documento mediante la lectura del código QR adjunto o mediante el acceso a la dirección <a href="https://ws050.juntadeandalucia.es/verificarFirma">https://ws050.juntadeandalucia.es/verificarFirma</a> indicando el código de VERIFICACIÓN					
FIRMADO POR	JUAN JOSE SOLER GARCIA		FECHA		03/07/2024
	ROCIO GUIJARRO MILLAN				
VERIFICACIÓN	Pk2jmGCJWUB3686MPKY7GEXJCD3GC4		PÁGINA		367/2334



<b><u>APELLIDOS Y NOMBRE / RAZÓN SOCIAL</u></b>	<b><u>NIF</u></b>	<b><u>EXPEDIENTE</u></b>	<b><u>ANUALIDAD DE PAGO</u></b>
CASTILLO CHACON JESUS	***2371*	1260806	

**RESUMEN DE PAGOS**

	<b><u>IMPORTE (Euros)</u></b>			
	<b><u>PROPUESTO</u></b>	<b><u>FEADER (Eje 2)</u></b>	<b><u>MAPA</u></b>	<b><u>CAPADR</u></b>
PROPUESTO	0,00	0,00	0,00	0,00

**INCIDENCIAS**

**INCIDENCIA DESCRIPCIÓN**

- 7162 Se advierte que en el impreso DATOS DE RECINTOS no está consignada la operación solicitada en el impreso SOLICITA LINEAS DE AYUDA DE DESARROLLO RURAL.
- 101008 Expediente sin compromisos vigentes.  
Operación:6503.2

(1) Superficie declarada admisible ajustada con la superficie comprometida.  
(2) Factor de penalización valorando el alcance para el tipo de compromiso.

Puede verificar la integridad de una copia de este documento mediante la lectura del código QR adjunto o mediante el acceso a la dirección <a href="https://ws050.juntadeandalucia.es/verificarFirma">https://ws050.juntadeandalucia.es/verificarFirma</a> indicando el código de VERIFICACIÓN				
FIRMADO POR	JUAN JOSE SOLER GARCIA	FECHA	03/07/2024	
	ROCIO GUIJARRO MILLAN			
VERIFICACIÓN	Pk2jmGCJWUB3686MPKY7GEXJCD3GC4	PÁGINA	368/2334	



**APELLIDOS Y NOMBRE / RAZÓN SOCIAL**

CASTILLO FORNIELES JOSE ANTONIO

**NIF**  
\*\*\*\*7176\*

**EXPEDIENTE**  
1164424

**ANUALIDAD DE PAGO**

1ª

**IMPORTE POR ANUALIDAD**

	2023	2024	2025	2026	2027
IMPORTE MÁXIMO SUBVENCIONABLE	465,05 €	465,05 €	465,05 €	465,05 €	465,05 €
IMPORTE MEDIO DE TRANSFERENCIA (€/ha)	349,66 €	349,66 €	349,66 €	349,66 €	349,66 €

**RESUMEN DE UNIDADES**

Cód	GRUPO DE PAGO	Sup. Dec. Admisible (ha)	Sup. Comprometida (ha)	Sup. ajustada compromiso (I) (ha)	% sobredec.	Sup. Propuesta (ha)	Importe Declarado	Importe Topado	Importe Propuesto	Importe tras sobredec.
433	FRUTALES REGADÍO	1,33		1,33	0,00	1,33	465,05	465,05	465,05	465,05
<b>TOTAL</b>		1,33	1,33	1,33		1,33	465,05	465,05	465,05	465,05

**APLICACIÓN DE REDUCCIONES Y PENALIZACIONES**

GRUPO DE PAGO	Importe Calculado	Importe prereduc.	Criterios de subvencionabilidad y compromisos	Presentación tardía	Omisión declaración	Condicionalidad	IMPORTE (Euros) PROPUESTO
FRUTALES REGADÍO	465,05	465,05	0,00	0,00	0,00	0,00	465,05
<b>TOTAL</b>	465,05	465,05					465,05

**RESUMEN DE PAGOS**

PROPUESTO	IMPORTE (Euros)			
	PROPUESTO	FEADER (Eje 2)	MAPA	CAPADR
	465,05	395,29	45,62	24,14

**RECINTOS PROPUESTOS**

REF.	REFERENCIA SIGPAC	CULTIVO	DESCRIPCIÓN CULTIVO	S/R	G.PAGO	PEND. MEDIA (%)	SUP. DEC. ADMISIBLE (ha)	SUP. COMPROM. (ha)	SUP. AJUSTADA COMPROM. (I) (ha)	SUP. CONV. SIGPAC (ha)	SUP. CERTIE. (ha)	SUP. CAMPO (ha)	SUP. CAMPO DETER. CULT. DECLARADO (ha)	SUP. DEC. REDUCIDA (ha)	SUP. PROPUESTA (ha)
1700000002922830	04-081-001-00104-004	206235	NARANJO-CASTELLANA	R	433	11,20	1,12	1,12	1,12		1,12			1,12	1,12
1700000002922834	04-011-007-00119-001	206235	NARANJO-CASTELLANA	R	433	3,10	0,11	0,11	0,11		0,11			0,11	0,11
1700000002922835	04-011-007-00075-002	206235	NARANJO-CASTELLANA	R	433	2,40	0,09	0,09	0,09		0,09			0,09	0,09
1700000002922836	04-011-007-00085-001	206235	NARANJO-CASTELLANA	R	433	10,10	0,01	0,01	0,01		0,01			0,01	0,01

(1) Superficie declarada admisible ajustada con la superficie comprometida.  
(2) Factor de penalización valorando el alcance para el tipo de compromiso.

Puede verificar la integridad de una copia de este documento mediante la lectura del código QR adjunto o mediante el acceso a la dirección <https://ws050.juntadeandalucia.es/verificarFirma> indicando el código de VERIFICACIÓN

FIRMADO POR	JUAN JOSE SOLER GARCIA	FECHA	03/07/2024	
	ROCIO GUIJARRO MILLAN			
VERIFICACIÓN	Pk2jmGCJWUB3686MPKY7GEXJCD3GC4	PÁGINA	369/2334	



<u>APELLIDOS Y NOMBRE / RAZÓN SOCIAL</u>	<u>NIF</u>	<u>EXPEDIENTE</u>	<u>ANUALIDAD DE PAGO</u>
CASTILLO MARIN FRANCISCO	****6031*	1020431	

**RESUMEN DE PAGOS**

PROPUESTO	<u>IMPORTE (Euros)</u>			
	<u>PROPUESTO</u>	<u>FEADER (Eje 2)</u>	<u>MAPA</u>	<u>CAPADR</u>
	0,00	0,00	0,00	0,00

**INCIDENCIAS**

**INCIDENCIA DESCRIPCIÓN**

- 4272 Verifica que las líneas de declaración de las Solicitudes Únicas no tienen solapes con la capa de Retroactividad Gráfica (ambas de la misma campaña) a nivel de expediente/línea de declaración gráfica de la solicitud.  
Ref:1700000005869299 Recinto:04-081-009-00032-00001 Cultivo: - Agregado de la referencia del recinto.:0 Zona de la referencia del recinto.:0 Superficie solapada.:0,02 Id. Incid.:95938259
- 8227 Línea de declaración monitorizada en la que no ha habido respuesta por parte del productor y, por tanto, sin Juicio Experto de campo.  
Ref:1700000005869299 Recinto:04-081-009-00032-00001 Cultivo:206235 NARANJO-CASTELLANA
- 100424 Solicita recinto que no está comprometido para la operación.  
Ref:1700000005869301 Recinto:04-081-009-00031-00001 Cultivo:206235 NARANJO-CASTELLANA Regadío  
Ref:1700000005869299 Recinto:04-081-009-00032-00001 Cultivo:206235 NARANJO-CASTELLANA Regadío  
Ref:1700000005869300 Recinto:04-081-009-09012-00001 Cultivo:206235 NARANJO-CASTELLANA Regadío
- 101008 Expediente sin compromisos vigentes.  
Operación:6503.2

(1) Superficie declarada admisible ajustada con la superficie comprometida.  
(2) Factor de penalización valorando el alcance para el tipo de compromiso.

Puede verificar la integridad de una copia de este documento mediante la lectura del código QR adjunto o mediante el acceso a la dirección <a href="https://ws050.juntadeandalucia.es/verificarFirma">https://ws050.juntadeandalucia.es/verificarFirma</a> indicando el código de VERIFICACIÓN				
FIRMADO POR	JUAN JOSE SOLER GARCIA	FECHA	03/07/2024	
	ROCIO GUIJARRO MILLAN			
VERIFICACIÓN	Pk2jmGCJWUB3686MPKY7GEXJCD3GC4	PÁGINA	370/2334	

Es copia auténtica de documento electrónico



<u>APELLIDOS Y NOMBRE / RAZÓN SOCIAL</u>	<u>NIF</u>	<u>EXPEDIENTE</u>	<u>ANUALIDAD DE PAGO</u>
CASTILLO MARTINEZ CECILIO	***9125*	1090249	

**RESUMEN DE PAGOS**

PROPUESTO	<u>IMPORTE (Euros)</u>			
	<u>PROPUESTO</u>	<u>FEADER (Eje 2)</u>	<u>MAPA</u>	<u>CAPADR</u>
	0,00	0,00	0,00	0,00

**INCIDENCIAS**

**INCIDENCIA DESCRIPCIÓN**

242	Recinto pendiente de acreditación de titularidad. Ref:170000002679756 Recinto:04-061-007-00016-00006 Cultivo:104024 ALMENDROS-MARCONA Secano Ref:170000002679760 Recinto:04-061-009-00016-00003 Cultivo:104024 ALMENDROS-MARCONA Secano Ref:170000002679759 Recinto:04-061-009-00016-00004 Cultivo:104024 ALMENDROS-MARCONA Secano Ref:170000002679758 Recinto:04-061-009-00016-00007 Cultivo:104024 ALMENDROS-MARCONA Secano Ref:170000002679757 Recinto:04-061-009-00016-00009 Cultivo:104024 ALMENDROS-MARCONA Secano
100424	Solicita recinto que no está comprometido para la operación. Ref:170000002679756 Recinto:04-061-007-00016-00006 Cultivo:104024 ALMENDROS-MARCONA Secano Ref:170000002679760 Recinto:04-061-009-00016-00003 Cultivo:104024 ALMENDROS-MARCONA Secano Ref:170000002679759 Recinto:04-061-009-00016-00004 Cultivo:104024 ALMENDROS-MARCONA Secano Ref:170000002679758 Recinto:04-061-009-00016-00007 Cultivo:104024 ALMENDROS-MARCONA Secano Ref:170000002679757 Recinto:04-061-009-00016-00009 Cultivo:104024 ALMENDROS-MARCONA Secano
101008	Expediente sin compromisos vigentes. Operación:6503.2

(1) Superficie declarada admisible ajustada con la superficie comprometida.  
(2) Factor de penalización valorando el alcance para el tipo de compromiso.

Puede verificar la integridad de una copia de este documento mediante la lectura del código QR adjunto o mediante el acceso a la dirección <a href="https://ws050.juntadeandalucia.es/verificarFirma">https://ws050.juntadeandalucia.es/verificarFirma</a> indicando el código de VERIFICACIÓN				
FIRMADO POR	JUAN JOSE SOLER GARCIA	FECHA	03/07/2024	
	ROCIO GUIJARRO MILLAN			
VERIFICACIÓN	Pk2jmGCJWUB3686MPKY7GEXJCD3GC4	PÁGINA	371/2334	



**APELLIDOS Y NOMBRE / RAZÓN SOCIAL**

**NIF** \*\*\*\*\*6202\*      **EXPEDIENTE** 1023014      **ANUALIDAD DE PAGO** 1ª

CASTILLO MURCIA PEDRO JESUS

**IMPORTE POR ANUALIDAD**

	2023	2024	2025	2026	2027
IMPORTE MÁXIMO SUBVENCIONABLE	1.723,43 €	1.723,43 €	1.723,43 €	1.723,43 €	1.723,43 €
IMPORTE MEDIO DE TRANSFERENCIA (€/ha)	216,24 €	216,24 €	216,24 €	216,24 €	216,24 €

**RESUMEN DE UNIDADES**

Cód	GRUPO DE PAGO	Sup. Dec. Admisible (ha)	Sup. Comprometida (ha)	Sup. ajustada compromiso (1) (ha)	% sobredec.	Sup. Propuesta (ha)	Importe Declarado	Importe Topado	Importe Propuesto	Importe tras sobredec.
432	FRUTALES SECANO	8,22		7,97	0,00	7,97	1.723,43	1.723,43	1.723,43	1.723,43
<b>TOTAL</b>		8,22	7,97	7,97		7,97	1.723,43	1.723,43	1.723,43	1.723,43

**APLICACIÓN DE REDUCCIONES Y PENALIZACIONES**

GRUPO DE PAGO	Importe Calculado	Importe prerreduc.	Criterios de subvencionabilidad y compromisos	Presentación tardía	Omisión declaración	Condicionalidad	IMPORTE (Euros) PROPUESTO
FRUTALES SECANO	1.723,43	1.723,43	0,00	0,00	0,00	0,00	1.723,43
<b>TOTAL</b>	1.723,43	1.723,43					1.723,43

**RESUMEN DE PAGOS**

	IMPORTE ( Euros )			
	PROPUESTO	FEADER (Eje 2)	MAPA	CAPADR
PROPUESTO	1.723,43	1.464,92	169,07	89,44

**RECINTOS PROPUESTOS**

REF.	REFERENCIA SIGPAC	CULTIVO DESCRIPCIÓN CULTIVO	S/R G.PAGO	PEND. MEDIA (€)	SUP. DEC. ADMISIBLE (ha)	SUP. COMPROM. (ha)	SUP. AJUSTADA COMPROM. (1) (ha)	SUP. CONV. SIGPAC (ha)	SUP. CERTIE (ha)	SUP. CAMPO (ha)	SUP. CAMPO DETER. CULT. DECLARADO (ha)	SUP. DEC. REDUCIDA (ha)	SUP. PROPUESTA (ha)
-1560315	04-070-031-00098-001	104020	ALMENDROS-GUARA	S 432	13,30	0,88	0,88	0,88	0,88			0,88	0,88
-1543767	04-070-031-00098-001	104020	ALMENDROS-GUARA	S 432	13,30	2,09	2,09	2,09	2,09			2,09	2,09
-924919	04-070-039-00009-003	104020	ALMENDROS-GUARA	S 432	22,00	0,11	0,11	0,11	0,11			0,11	0,11
-717230	04-070-031-00104-010	104020	ALMENDROS-GUARA	S 432	12,40	0,53	0,53	0,53	0,53			0,53	0,53
1700000006394891	04-070-021-00245-001	104026	ALMENDROS-MARTA	S 432	11,20	0,12	0,12	0,12	0,12			0,12	0,12
1700000006394894	04-070-039-00010-005	104026	ALMENDROS-MARTA	S 432	24,40	0,31	0,31	0,31	0,31			0,31	0,31
1700000006394896	04-070-037-00016-001	104008	ALMENDROS-CONSTANTI	S 432	23,00	1,70	1,70	1,70	1,70			1,70	1,70
1700000006394898	04-070-037-00036-003	104007	ALMENDROS-COMUNA	S 432	15,40	0,85	0,85	0,85	0,85			0,85	0,85
1700000006394899	04-070-037-00044-007	104007	ALMENDROS-COMUNA	S 432	12,80	0,17	0,17	0,17	0,17			0,17	0,17
1700000006394900	04-070-037-00036-002	104007	ALMENDROS-COMUNA	S 432	15,90	0,65	0,65	0,65	0,65			0,65	0,65
1700000006394901	04-070-037-00031-003	104007	ALMENDROS-COMUNA	S 432	30,40	0,27	0,27	0,27	0,27			0,27	0,27
1700000006394902	04-070-037-00031-002	104007	ALMENDROS-COMUNA	S 432	23,30	0,54	0,29	0,29	0,29			0,29	0,29

**INCIDENCIAS**

**INCIDENCIA DESCRIPCIÓN**

- 4272 Verifica que las líneas de declaración de las Solicitudes Únicas no tienen solapes con la capa de Retroactividad Gráfica (ambas de la misma campaña) a nivel de expediente/línea de declaración gráfica de la solicitud.  
Ref:1700000006394902 Recinto:04-070-037-00031-00002 Cultivo: - Agregado de la referencia del recinto.:0 Zona de la referencia del recinto.:0 Superficie solapada.:0,04 Id. Incid.:95938316
- 100421 Recinto declarado por error para una operación de la 6503, que se ha corregido de oficio marcando la operación correcta, de acuerdo con la fecha de inscripción del recinto en la producción ecológica.  
Ref:1700000006394902 Recinto:04-070-037-00031-00002 Cultivo:104007 ALMENDROS-COMUNA Secano  
Ref:1700000006394901 Recinto:04-070-037-00031-00003 Cultivo:104007 ALMENDROS-COMUNA Secano

(1) Superficie declarada admisible ajustada con la superficie comprometida.  
(2) Factor de penalización valorando el alcance para el tipo de compromiso.

Puede verificar la integridad de una copia de este documento mediante la lectura del código QR adjunto o mediante el acceso a la dirección <a href="https://ws050.juntadeandalucia.es/verificarFirma">https://ws050.juntadeandalucia.es/verificarFirma</a> indicando el código de VERIFICACIÓN				
FIRMADO POR	JUAN JOSE SOLER GARCIA	FECHA	03/07/2024	
	ROCIO GUIJARRO MILLAN			
VERIFICACIÓN	Pk2jmGCJWUB3686MPKY7GEXJCD3GC4	PÁGINA	372/2334	





**APELLIDOS Y NOMBRE / RAZÓN SOCIAL**

CASTILLO PEREZ CARMEN

**NIF**  
\*\*\*\*6603\*

**EXPEDIENTE**  
1177087

**ANUALIDAD DE PAGO**

1ª

**IMPORTE POR ANUALIDAD**

	2023	2024	2025	2026	2027
IMPORTE MÁXIMO SUBVENCIONABLE	461,55 €	461,55 €	461,55 €	461,55 €	461,55 €
IMPORTE MEDIO DE TRANSFERENCIA (€/ha)	349,66 €	349,66 €	349,66 €	349,66 €	349,66 €

**RESUMEN DE UNIDADES**

Cód	GRUPO DE PAGO	Sup. Dec. Admisible (ha)	Sup. Comprometida (ha)	Sup. ajustada compromiso (1) (ha)	% sobredec.	Sup. Propuesta (ha)	Importe Declarado	Importe Topado	Importe Propuesto	Importe tras sobredec.
433	FRUTALES REGADÍO	1,32		1,32	0,00	1,32	461,55	461,55	461,55	461,55
<b>TOTAL</b>		1,32	1,32	1,32		1,32	461,55	461,55	461,55	461,55

**APLICACIÓN DE REDUCCIONES Y PENALIZACIONES**

GRUPO DE PAGO	Importe Calculado	Importe prereduc.	Criterios de subvencionabilidad y compromisos	Presentación tardía	Omisión declaración	Condicionalidad	IMPORTE (Euros) PROPUESTO
FRUTALES REGADÍO	461,55	461,55	0,00	0,00	0,00	0,00	461,55
<b>TOTAL</b>	461,55	461,55					461,55

**RESUMEN DE PAGOS**

	IMPORTE ( Euros )		
	PROPUESTO	FEADER (Eje 2)	MAPA
PROPUESTO	461,55	392,32	45,28
			CAPADR 23,95

**RECINTOS PROPUESTOS**

REF.	REFERENCIA SIGPAC	CULTIVO DESCRIPCIÓN CULTIVO	S/R	G.PAGO	PEND. MEDIA (%)	SUP. DEC. ADMISIBLE (ha)	SUP. COMPROM. (ha)	SUP. AJUSTADA COMPR.(1) (ha)	SUP. CONV. SIGPAC (ha)	SUP. CERTIE. (ha)	SUP. CAMPO (ha)	SUP. CAMPO DETER. CULT. DECLARADO (ha)	SUP. DEC. REDUCIDA (ha)	SUP. PROPUESTA (ha)
1700000005291839	04-024-003-00026-001	209200 MANDARINO-MANDARINO COMÚN	R	433	2,80	0,05	0,05	0,05		0,05			0,05	0,05
1700000005291840	04-024-003-00026-001	206235 NARANJO-CASTELLANA	R	433	2,80	1,22	1,22	1,22		1,22			1,22	1,22
1700000005291842	04-024-003-00026-001	207001 LIMONERO-EUREKA	R	433	2,80	0,05	0,05	0,05		0,05			0,05	0,05

(1) Superficie declarada admisible ajustada con la superficie comprometida.  
(2) Factor de penalización valorando el alcance para el tipo de compromiso.

Puede verificar la integridad de una copia de este documento mediante la lectura del código QR adjunto o mediante el acceso a la dirección <https://ws050.juntadeandalucia.es/verificarFirma> indicando el código de VERIFICACIÓN

FIRMADO POR	JUAN JOSE SOLER GARCIA	FECHA	03/07/2024	
	ROCIO GUIJARRO MILLAN			
VERIFICACIÓN	Pk2jmGCJWUB3686MPKY7GEXJCD3GC4	PÁGINA	373/2334	



**APELLIDOS Y NOMBRE / RAZÓN SOCIAL** CASTRO GARCIA ANTONIO FRANCISCO  
**NIF** \*\*\*\*0930\*  
**EXPEDIENTE** 1163044  
**ANUALIDAD DE PAGO** 1ª

**IMPORTE POR ANUALIDAD**

	2023	2024	2025	2026	2027
IMPORTE MÁXIMO SUBVENCIONABLE	454,56 €	454,56 €	454,56 €	454,56 €	454,56 €
IMPORTE MEDIO DE TRANSFERENCIA (€/ha)	349,66 €	349,66 €	349,66 €	349,66 €	349,66 €

**RESUMEN DE UNIDADES**

Cód	GRUPO DE PAGO	Sup. Dec. Admisible (ha)	Sup. Comprometida (ha)	Sup. ajustada compromiso (1) (ha)	% sobredec.	Sup. Propuesta (ha)	Importe Declarado	Importe Topado	Importe Propuesto	Importe tras sobredec.
433	FRUTALES REGADÍO	1,30		1,30	0,00	1,30	454,56	454,56	454,56	454,56
<b>TOTAL</b>		1,30	1,30	1,30		1,30	454,56	454,56	454,56	454,56

**APLICACIÓN DE REDUCCIONES Y PENALIZACIONES**

GRUPO DE PAGO	Importe Calculado	Importe prereduc.	Criterios de subvencionabilidad y compromisos	Presentación tardía	Omisión declaración	Condicionalidad	IMPORTE (Euros) PROPUESTO
FRUTALES REGADÍO	454,56	454,56	0,00	0,00	0,00	0,00	454,56
<b>TOTAL</b>	454,56	454,56					454,56

**RESUMEN DE PAGOS**

	IMPORTE ( Euros )			
	PROPUESTO	FEADER (Eje 2)	MAPA	CAPADR
PROPUESTO	454,56	386,38	44,59	23,59

**RECINTOS PROPUESTOS**

REF.	REFERENCIA SIGPAC	CULTIVO	DESCRIPCIÓN CULTIVO	S/R	G.PAGO	PEND. MEDIA (%)	SUP. DEC. ADMISIBLE (ha)	SUP. COMPROM. (ha)	SUP. AJUSTADA COMPR.(1) (ha)	SUP. CONV. SIGPAC (ha)	SUP. CERTIE. (ha)	SUP. CAMPO (ha)	SUP. CAMPO DETER. CULT. DECLARADO (ha)	SUP. DEC. REDUCIDA (ha)	SUP. PROPUESTA (ha)
1700000002841026	04-047-021-00064-001	206235	NARANJO-CASTELLANA	R	433	2,40	0,82	0,82	0,82		0,82			0,82	0,82
1700000002841027	04-047-021-00114-002	206235	NARANJO-CASTELLANA	R	433	2,90	0,48	0,48	0,48		0,48			0,48	0,48

(1) Superficie declarada admisible ajustada con la superficie comprometida.  
 (2) Factor de penalización valorando el alcance para el tipo de compromiso.

Puede verificar la integridad de una copia de este documento mediante la lectura del código QR adjunto o mediante el acceso a la dirección <https://ws050.juntadeandalucia.es/verificarFirma> indicando el código de VERIFICACIÓN

FIRMADO POR	JUAN JOSE SOLER GARCIA	FECHA	03/07/2024	
	ROCIO GUIJARRO MILLAN			
VERIFICACIÓN	Pk2jmGCJWUB3686MPKY7GEXJCD3GC4	PÁGINA	374/2334	

**APELLIDOS Y NOMBRE / RAZÓN SOCIAL**

CASTRO MONTESINOS JUAN

**NIF**

\*\*\*3160\*

**EXPEDIENTE**

1242812

**ANUALIDAD DE PAGO**

1ª

**IMPORTE POR ANUALIDAD**

	2023	2024	2025	2026	2027
IMPORTE MÁXIMO SUBVENCIONABLE	244,76 €	244,76 €	244,76 €	244,76 €	244,76 €
IMPORTE MEDIO DE TRANSFERENCIA (€/ha)	349,66 €	349,66 €	349,66 €	349,66 €	349,66 €

**RESUMEN DE UNIDADES**

Cód	GRUPO DE PAGO	Sup. Dec. Admisible (ha)	Sup. Comprometida (ha)	Sup. ajustada compromiso (1) (ha)	% sobredec.	Sup. Propuesta (ha)	Importe Declarado	Importe Topado	Importe Propuesto	Importe tras sobredec.
433	FRUTALES REGADÍO	0,70		0,70	0,00	0,70	244,76	244,76	244,76	244,76
<b>TOTAL</b>		0,70	0,70	0,70		0,70	244,76	244,76	244,76	244,76

**APLICACIÓN DE REDUCCIONES Y PENALIZACIONES**

GRUPO DE PAGO	Importe Calculado	Importe prereduc.	Criterios de subvencionabilidad y compromisos	Presentación tardía	Omisión declaración	Condicionalidad	IMPORTE (Euros) PROPUESTO
FRUTALES REGADÍO	244,76	244,76	0,00	0,00	0,00	0,00	244,76
<b>TOTAL</b>	244,76	244,76					244,76

**RESUMEN DE PAGOS**

	IMPORTE (Euros)		
	PROPUESTO	FEADER (Eje 2)	MAPA
PROPUESTO	244,76	208,05	24,01
			CAPADR 12,70

**RECINTOS PROPUESTOS**

REF.	REFERENCIA SIGPAC	CULTIVO	DESCRIPCIÓN CULTIVO	S/R	G.PAGO	PEND. MEDIA (%)	SUP. DEC. ADMISIBLE (ha)	SUP. COMPROM. (ha)	SUP. AJUSTADA COMPROM. (1) (ha)	SUP. CONV. SIGPAC (ha)	SUP. CERTIE. (ha)	SUP. CAMPO (ha)	SUP. CAMPO DETER. CULT. DECLARADO (ha)	SUP. DEC. REDUCIDA (ha)	SUP. PROPUESTA (ha)
4633315	04-081-001-00223-001	206235	NARANJO-CASTELLANA	R	433	4,20	0,70	0,70	0,70		0,70			0,70	0,70

(1) Superficie declarada admisible ajustada con la superficie comprometida.

(2) Factor de penalización valorando el alcance para el tipo de compromiso.

Puede verificar la integridad de una copia de este documento mediante la lectura del código QR adjunto o mediante el acceso a la dirección <https://ws050.juntadeandalucia.es/verificarFirma> indicando el código de VERIFICACIÓN

FIRMADO POR	JUAN JOSE SOLER GARCIA	FECHA	03/07/2024	
	ROCIO GUIJARRO MILLAN			
VERIFICACIÓN	Pk2jmGCJWUB3686MPKY7GEXJCD3GC4	PÁGINA	375/2334	



**APELLIDOS Y NOMBRE / RAZÓN SOCIAL**

**NIF** \*\*\*\*\*4645\*      **EXPEDIENTE** 1082841      **ANUALIDAD DE PAGO** 1ª

**IMPORTE POR ANUALIDAD**

	2023	2024	2025	2026	2027
IMPORTE MÁXIMO SUBVENCIONABLE	332,18 €	332,18 €	332,18 €	332,18 €	332,18 €
IMPORTE MEDIO DE TRANSFERENCIA (€/ha)	349,66 €	349,66 €	349,66 €	349,66 €	349,66 €

**RESUMEN DE UNIDADES**

Cód	GRUPO DE PAGO	Sup. Dec. Admisible (ha)	Sup. Comprometida (ha)	Sup. ajustada compromiso (1) (ha)	% sobredec.	Sup. Propuesta (ha)	Importe Declarado	Importe Topado	Importe Propuesto	Importe tras sobredec.
433	FRUTALES REGADÍO	0,95		0,95	0,00	0,95	332,18	332,18	332,18	332,18
<b>TOTAL</b>		0,95	0,95	0,95		0,95	332,18	332,18	332,18	332,18

**APLICACIÓN DE REDUCCIONES Y PENALIZACIONES**

GRUPO DE PAGO	Importe Calculado	Importe prereduc.	Criterios de subvencionabilidad y compromisos	Presentación tardía	Omisión declaración	Condicionabilidad	IMPORTE (Euros) PROPUESTO
FRUTALES REGADÍO	332,18	332,18	0,00	0,00	0,00	0,00	332,18
<b>TOTAL</b>	332,18	332,18					332,18

**RESUMEN DE PAGOS**

	IMPORTE (Euros)		
	PROPUESTO	FEADER (Eje 2)	MAPA
PROPUESTO	332,18	282,35	32,59
			CAPADR 17,24

**RECINTOS PROPUESTOS**

REF.	REFERENCIA SIGPAC	CULTIVO	DESCRIPCIÓN CULTIVO	S/R	G.PAGO	PEND. MEDIA (%)	SUP. DEC. ADMISIBLE (ha)	SUP. COMPROM. (ha)	SUP. AJUSTADA COMPROM. (1) (ha)	SUP. CONV. SIGPAC (ha)	SUP. CERTIE (ha)	SUP. CAMPO (ha)	SUP. CAMPO DETER. CULT. DECLARADO (ha)	SUP. DEC. REDUCIDA (ha)	SUP. PROPUESTA (ha)
170000004699282	04-010-004-00026-001	206008	NARANJO-SALUSTIANA	R	433	4,40	0,95	0,95	0,95		0,95			0,95	0,95

(1) Superficie declarada admisible ajustada con la superficie comprometida.  
 (2) Factor de penalización valorando el alcance para el tipo de compromiso.

Puede verificar la integridad de una copia de este documento mediante la lectura del código QR adjunto o mediante el acceso a la dirección <a href="https://ws050.juntadeandalucia.es/verificarFirma">https://ws050.juntadeandalucia.es/verificarFirma</a> indicando el código de VERIFICACIÓN					
FIRMADO POR	JUAN JOSE SOLER GARCIA		FECHA		03/07/2024
	ROCIO GUIJARRO MILLAN				
VERIFICACIÓN	Pk2jmGCJWUB3686MPKY7GEXJCD3GC4		PÁGINA		376/2334



**APELLIDOS Y NOMBRE / RAZÓN SOCIAL**

**NIF** \*\*\*\*\*3492\*      **EXPEDIENTE** 1272804      **ANUALIDAD DE PAGO** 1ª

CASTRO SOLA YOLANDA

**IMPORTE POR ANUALIDAD**

	2023	2024	2025	2026	2027
IMPORTE MÁXIMO SUBVENCIONABLE	279,73 €	279,73 €	279,73 €	279,73 €	279,73 €
IMPORTE MEDIO DE TRANSFERENCIA (€/ha)	349,66 €	349,66 €	349,66 €	349,66 €	349,66 €

**RESUMEN DE UNIDADES**

Cód	GRUPO DE PAGO	Sup. Dec. Admisible (ha)	Sup. Comprometida (ha)	Sup. ajustada compromiso (1) (ha)	% sobredec.	Sup. Propuesta (ha)	Importe Declarado	Importe Topado	Importe Propuesto	Importe tras sobredec.
433	FRUTALES REGADÍO	0,80		0,80	0,00	0,80	279,73	279,73	279,73	279,73
<b>TOTAL</b>		0,80	0,80	0,80		0,80	279,73	279,73	279,73	279,73

**APLICACIÓN DE REDUCCIONES Y PENALIZACIONES**

GRUPO DE PAGO	Importe Calculado	Importe prereduc.	Criterios de subvencionabilidad y compromisos	Presentación tardía	Omisión declaración	Condicionalidad	IMPORTE (Euros) PROPUESTO
FRUTALES REGADÍO	279,73	279,73	0,00	0,00	0,00	0,00	279,73
<b>TOTAL</b>	279,73	279,73					279,73

**RESUMEN DE PAGOS**

	IMPORTE ( Euros )			
	PROPUESTO	FEADER (Eje 2)	MAPA	CAPADR
PROPUESTO	279,73	237,77	27,44	14,52

**RECINTOS PROPUESTOS**

REF.	REFERENCIA SIGPAC	CULTIVO	DESCRIPCIÓN CULTIVO	S/R	G.PAGO	PEND. MEDIA (%)	SUP. DEC. ADMISIBLE (ha)	SUP. COMPROM. (ha)	SUP. AJUSTADA COMPR.(1) (ha)	SUP. CONV. SIGPAC (ha)	SUP. CERTIE. (ha)	SUP. CAMPO (ha)	SUP. CAMPO DETER. CULT. DECLARADO (ha)	SUP. DEC. REDUCIDA (ha)	SUP. PROPUESTA (ha)
5547335	04-010-004-00025-001	206235	NARANJO-CASTELLANA	R	433	5,60	0,25	0,25	0,25		0,25			0,25	0,25
1700000003487804	04-081-001-00198-001	206235	NARANJO-CASTELLANA	R	433	24,80	0,14	0,14	0,14		0,14			0,14	0,14
1700000003487805	04-081-001-00213-001	206235	NARANJO-CASTELLANA	R	433	15,80	0,02	0,02	0,02		0,02			0,02	0,02
1700000003487806	04-081-001-00214-001	206235	NARANJO-CASTELLANA	R	433	26,30	0,07	0,07	0,07		0,07			0,07	0,07
1700000003487807	04-081-001-00199-001	206235	NARANJO-CASTELLANA	R	433	15,30	0,32	0,32	0,32		0,32			0,32	0,32

(1) Superficie declarada admisible ajustada con la superficie comprometida.  
 (2) Factor de penalización valorando el alcance para el tipo de compromiso.

Puede verificar la integridad de una copia de este documento mediante la lectura del código QR adjunto o mediante el acceso a la dirección <https://ws050.juntadeandalucia.es/verificarFirma> indicando el código de VERIFICACIÓN

FIRMADO POR	JUAN JOSE SOLER GARCIA	FECHA	03/07/2024	
	ROCIO GUIJARRO MILLAN			
VERIFICACIÓN	Pk2jmGCJWUB3686MPKY7GEXJCD3GC4	PÁGINA	377/2334	



**APELLIDOS Y NOMBRE / RAZÓN SOCIAL**

CAYUELA GIL FRANCISCO

**NIF**  
\*\*\*\*8732\*

**EXPEDIENTE**  
1041773

**ANUALIDAD DE PAGO**  
1ª

**IMPORTE POR ANUALIDAD**

	2023	2024	2025	2026	2027
IMPORTE MÁXIMO SUBVENCIONABLE	2.990,17 €	2.990,17 €	2.990,17 €	2.990,17 €	2.990,17 €
IMPORTE MEDIO DE TRANSFERENCIA (€/ha)	107,02 €	107,02 €	107,02 €	107,02 €	107,02 €

**RESUMEN DE UNIDADES**

Cód	GRUPO DE PAGO	Sup. Dec. Admisible (ha)	Sup. Comprometida (ha)	Sup. ajustada compromiso (1) (ha)	% sobredec.	Sup. Propuesta (ha)	Importe Declarado	Importe Topado	Importe Propuesto	Importe tras sobredec.
426	HERBÁCEOS	15,26		15,26	0,00	15,26	2.306,85	2.306,85	2.306,85	2.306,85
432	FRUTALES SECANO	3,16		3,16	0,00	3,16	683,32	683,32	683,32	683,32
434	HERBÁCEOS NO ELEGIBLES	9,53		9,52	0,00	9,52	0,00	0,00	0,00	0,00
<b>TOTAL</b>		27,95	27,94	27,94		27,94	2.990,17	2.990,17	2.990,17	2.990,17

**APLICACIÓN DE REDUCCIONES Y PENALIZACIONES**

GRUPO DE PAGO	Importe Calculado	Importe prereduc.	Criterios de subvencionabilidad y compromisos	Presentación tardía	Omisión declaración	Condicionalidad	IMPORTE (Euros)
							PROPUESTO
FRUTALES SECANO	683,32	683,32	0,00	0,00	0,00	0,00	683,32
HERBÁCEOS	2.306,85	2.306,85	0,00	0,00	0,00	0,00	2.306,85
HERBÁCEOS NO ELEGIBLES	0,00	0,00	0,00	0,00	0,00	0,00	0,00
<b>TOTAL</b>	2.990,17	2.990,17					2.990,17

**RESUMEN DE PAGOS**

PROPUESTO	IMPORTE (Euros)			
	PROPUESTO	FEADER (Eje 2)	MAPA	CAPADR
	2.990,17	2.541,64	293,33	155,20

(1) Superficie declarada admisible ajustada con la superficie comprometida.  
(2) Factor de penalización valorando el alcance para el tipo de compromiso.

Puede verificar la integridad de una copia de este documento mediante la lectura del código QR adjunto o mediante el acceso a la dirección <https://ws050.juntadeandalucia.es/verificarFirma> indicando el código de VERIFICACIÓN

FIRMADO POR	JUAN JOSE SOLER GARCIA	FECHA	03/07/2024	
	ROCIO GUIJARRO MILLAN			
VERIFICACIÓN	Pk2jmGCJWUB3686MPKY7GEXJCD3GC4	PÁGINA	378/2334	



**RECINTOS PROPUESTOS**

REF.	REFERENCIA SIGPAC	CULTIVO DESCRIPCIÓN CULTIVO	S/R	G.PAGO	PEND. MEDIA (%)	SUP. DEC. ADMISIBLE (ha)	SUP. COMPROM. (ha)	SUP. AJUSTADA COMPR.(1) (ha)	SUP. CONV. SIGPAC (ha)	SUP. CERTIF. (ha)	SUP. CAMPO (ha)	SUP. CAMPO DECLARADO (ha)	SUP. DEC. REDUCIDA (ha)	SUP. PROPUESTA (ha)
5594659	04-099-036-00050-001	8000 AVENA-SIN VARIEDAD	R	426	10,30	0,03	0,03	0,03		0,07			0,03	0,03
1700000005362897	04-099-035-00041-001	5000 CEBADA-SIN VARIEDAD	S	426	6,90	5,28	5,28	5,28		5,28			5,28	5,28
1700000005362898	04-037-010-00051-004	8000 AVENA-SIN VARIEDAD	S	426	5,80	0,74	0,74	0,74		0,74			0,74	0,74
1700000005362900	04-037-010-00007-001	8000 AVENA-SIN VARIEDAD	S	426	13,80	1,05	1,05	1,05		1,05			1,05	1,05
1700000005362901	04-037-010-00050-001	8000 AVENA-SIN VARIEDAD	S	426	14,20	0,26	0,26	0,26		0,26			0,26	0,26
1700000005362903	04-099-035-00031-001	8000 AVENA-SIN VARIEDAD	S	426	8,80	0,68	0,68	0,68		0,68			0,68	0,68
1700000005362906	04-099-036-00050-001	8000 AVENA-SIN VARIEDAD	R	426	10,30	0,03	0,03	0,03		0,07			0,03	0,03
1700000005362907	04-099-036-00047-002	8000 AVENA-SIN VARIEDAD	R	426	2,60	0,19	0,19	0,19		0,19			0,19	0,19
1700000005362908	04-099-030-00810-001	5004 CEBADA-ALBACETE	S	426	14,20	5,68	5,68	5,68		5,68			5,68	5,68
1700000005362909	04-099-036-00045-001	8000 AVENA-SIN VARIEDAD	R	426	6,70	0,17	0,17	0,17		0,17			0,17	0,17
1700000005362912	04-037-010-00008-002	8000 AVENA-SIN VARIEDAD	S	426	8,10	0,48	0,48	0,48		0,48			0,48	0,48
1700000005362918	04-099-035-00025-001	5000 CEBADA-SIN VARIEDAD	R	426	17,10	0,16	0,16	0,16		0,16			0,16	0,16
1700000005362919	04-099-035-00027-001	5000 CEBADA-SIN VARIEDAD	R	426	13,60	0,13	0,13	0,13		0,13			0,13	0,13
1700000005362921	04-099-036-00047-003	8000 AVENA-SIN VARIEDAD	R	426	6,80	0,09	0,09	0,09		0,09			0,09	0,09
1700000005362922	04-099-035-00027-003	5000 CEBADA-SIN VARIEDAD	S	426	9,00	0,26	0,26	0,26		0,26			0,26	0,26
1700000005362923	04-099-035-00027-005	5000 CEBADA-SIN VARIEDAD	R	426	18,50	0,03	0,03	0,03		0,06			0,03	0,03
5230265	04-099-035-00027-002	104007 ALMENDROS-COMUNA	S	432	38,20	0,02	0,02	0,02		0,02			0,02	0,02
1700000005362924	04-099-035-00031-004	104007 ALMENDROS-COMUNA	S	432	15,40	0,01	0,01	0,01		0,01			0,01	0,01
1700000005362925	04-099-035-00031-002	104007 ALMENDROS-COMUNA	S	432	21,00	0,16	0,16	0,16		0,16			0,16	0,16
1700000005362926	04-099-035-00024-003	104007 ALMENDROS-COMUNA	S	432	14,50	0,07	0,07	0,07		0,07			0,07	0,07
1700000005362927	04-037-010-00006-003	104007 ALMENDROS-COMUNA	S	432	12,90	0,03	0,03	0,03		0,03			0,03	0,03
1700000005362928	04-037-010-00008-001	104007 ALMENDROS-COMUNA	S	432	6,90	0,01	0,01	0,01		0,01			0,01	0,01
1700000005362930	04-099-035-00029-001	104007 ALMENDROS-COMUNA	S	432	16,10	0,41	0,41	0,41		0,41			0,41	0,41
1700000005362931	04-037-010-00010-005	104007 ALMENDROS-COMUNA	S	432	9,20	0,01	0,01	0,01		0,01			0,01	0,01
1700000005362932	04-037-010-00010-007	104007 ALMENDROS-COMUNA	S	432	11,60	0,04	0,04	0,04		0,04			0,04	0,04
1700000005362933	04-037-010-00010-006	104007 ALMENDROS-COMUNA	S	432	8,30	0,05	0,05	0,05		0,05			0,05	0,05
1700000005362934	04-037-010-00006-005	104007 ALMENDROS-COMUNA	S	432	18,90	0,13	0,13	0,13		0,13			0,13	0,13
1700000005362935	04-037-010-00006-007	104007 ALMENDROS-COMUNA	S	432	15,20	0,10	0,10	0,10		0,10			0,10	0,10
1700000005362938	04-099-035-00031-003	104007 ALMENDROS-COMUNA	S	432	12,40	0,36	0,36	0,36		0,36			0,36	0,36
1700000005362939	04-099-035-00032-001	104007 ALMENDROS-COMUNA	S	432	12,70	1,76	1,76	1,76		1,76			1,76	1,76
-1445308	04-037-010-00010-001	20000 BARBECHO TRADICIONAL-SIN VARIEDAD	S	434	8,80	0,65	0,65	0,65		0,65			0,65	0,65
-958851	04-037-010-00006-001	20000 BARBECHO TRADICIONAL-SIN VARIEDAD	S	434	12,10	1,18	1,17	1,17		1,17			1,17	1,17
1700000005362896	04-037-010-00005-001	20000 BARBECHO TRADICIONAL-SIN VARIEDAD	S	434	4,50	0,01	0,01	0,01		0,01	0,01	0,01	0,01	0,01
1700000005362899	04-099-030-00804-001	20000 BARBECHO TRADICIONAL-SIN VARIEDAD	S	434	26,30	7,15	7,15	7,15		7,64			7,15	7,15
1700000005362902	04-037-010-00012-002	20000 BARBECHO TRADICIONAL-SIN VARIEDAD	S	434	22,60	0,54	0,54	0,54		0,54			0,54	0,54

**INCIDENCIAS**

**INCIDENCIA DESCRIPCIÓN**

- 100402 Recinto solicitado no forma parte de ningún organismo de control autorizado para la producción ecológica en Andalucía o fecha de inscripción posterior al plazo establecido ( Anexo I. Criterios de Subvencionabilidad. Orden 28 de marzo de 2023 ).  
Ref:1700000005362937 Recinto:04-037-010-00010-00008 Cultivo:20000 BARBECHO TRADICIONAL-SIN VARIEDAD Secano
- 100406 Grupo de cultivo declarado en el recinto no coincide con el grupo de cultivo existente en el organismo de control autorizado para la producción ecológica en Andalucía ( Anexo I. Criterios de Subvencionabilidad. Orden 28 de marzo de 2023 ).  
Ref:1700000005362937 Recinto:04-037-010-00010-00008 Cultivo:20000 BARBECHO TRADICIONAL-SIN VARIEDAD Secano  
Grupo de SIPEA:FRUTALES
- 100407 Explotación solicitada no forma parte de ningún organismo de control autorizado para la producción ecológica en Andalucía o fecha de inscripción posterior al plazo establecido ( Anexo I. Criterios de Subvencionabilidad. Orden 28 de marzo de 2023 ).  
Explotación:ES040990001043 Especie:CAPRINA
- 100411 Recinto no admisible por no estar asociado en SIGGAN a una explotación ganadera admisible ( Artículo 10 de la Orden de 28 de marzo de 2023 ).  
Ref:1700000005362914 Recinto:04-037-010-00011-00001 Cultivo:20000 BARBECHO TRADICIONAL-SIN VARIEDAD Secano
- 100424 Solicita recinto que no está comprometido para la operación.  
Ref:1700000005362936 Recinto:04-037-010-00006-00008 Cultivo:104007 ALMENDROS-COMUNA Regadio  
Ref:1700000005362937 Recinto:04-037-010-00010-00008 Cultivo:20000 BARBECHO TRADICIONAL-SIN VARIEDAD Secano  
Ref:1700000005362914 Recinto:04-037-010-00011-00001 Cultivo:20000 BARBECHO TRADICIONAL-SIN VARIEDAD Secano

(1) Superficie declarada admisible ajustada con la superficie comprometida.  
(2) Factor de penalización valorando el alcance para el tipo de compromiso.

Puede verificar la integridad de una copia de este documento mediante la lectura del código QR adjunto o mediante el acceso a la dirección <a href="https://ws050.juntadeandalucia.es/verificarFirma">https://ws050.juntadeandalucia.es/verificarFirma</a> indicando el código de VERIFICACIÓN					
FIRMADO POR	JUAN JOSE SOLER GARCIA		FECHA		03/07/2024
	ROCIO GUIJARRO MILLAN				
VERIFICACIÓN	Pk2jmGCJWUB3686MPKY7GEXJCD3GC4		PÁGINA		379/2334



**APELLIDOS Y NOMBRE / RAZÓN SOCIAL** **NIF** **EXPEDIENTE** **ANUALIDAD DE PAGO**  
 CAYUELA MOTOS GREGORIA \*\*\*\*2247\* 1029764 1ª

**IMPORTE POR ANUALIDAD**

	2023	2024	2025	2026	2027
IMPORTE MÁXIMO SUBVENCIONABLE	2.917,08 €	2.917,08 €	2.917,08 €	2.917,08 €	2.917,08 €
IMPORTE MEDIO DE TRANSFERENCIA (€/ha)	216,24 €	216,24 €	216,24 €	216,24 €	216,24 €

**RESUMEN DE UNIDADES**

Cód	GRUPO DE PAGO	Sup. Dec. Admisible (ha)	Sup. Comprometida (ha)	Sup. ajustada compromiso (1) (ha)	% sobredec.	Sup. Propuesta (ha)	Importe Declarado	Importe Topado	Importe Propuesto	Importe tras sobredec.
432	FRUTALES SECANO	13,57		13,49	0,00	13,49	2.917,08	2.917,08	2.917,08	2.917,08
<b>TOTAL</b>		13,57	13,49	13,49		13,49	2.917,08	2.917,08	2.917,08	2.917,08

**APLICACIÓN DE REDUCCIONES Y PENALIZACIONES**

GRUPO DE PAGO	Importe Calculado	Importe prereduc.	Criterios de subvencionabilidad y compromisos	Presentación tardía	Omisión declaración	Condicionalidad	IMPORTE (Euros) PROPUESTO
FRUTALES SECANO	2.917,08	2.917,08	0,00	0,00	0,00	0,00	2.917,08
<b>TOTAL</b>	2.917,08	2.917,08					2.917,08

**RESUMEN DE PAGOS**

	IMPORTE (Euros)			
	PROPUESTO	FEADER (Eje 2)	MAPA	CAPADR
PROPUESTO	2.917,08	2.479,52	286,17	151,39

**RECINTOS PROPUESTOS**

REF.	REFERENCIA SIGPAC	CULTIVO DESCRIPCIÓN CULTIVO	S/R	G.PAGO	PEND. MEDIA (€)	SUP. DEC. ADMISIBLE (ha)	SUP. COMPROM. (ha)	SUP. AJUSTADA COMPROM. (1) (ha)	SUP. CONV. SIGPAC (ha)	SUP. CERTIE (ha)	SUP. CAMPO (ha)	SUP. CAMPO DETER. CULT. DECLARADO (ha)	SUP. DEC. REDUCIDA (ha)	SUP. PROPUESTA (ha)
-743680	04-099-030-01069-003	104022	S	432	8,50	0,10	0,10	0,10		0,10			0,10	0,10
-18537	04-099-030-01070-011	104007	S	432	11,20	0,60	0,60	0,60		0,60			0,60	0,60
-18536	04-037-007-00183-005	104020	S	432	13,90	0,07	0,07	0,07		0,07			0,07	0,07
-18535	04-037-007-00183-004	104020	S	432	4,10	0,08	0,08	0,08		0,08			0,08	0,08
1700000004520849	04-037-004-00048-001	104022	S	432	5,30	0,48	0,48	0,48		0,48			0,48	0,48
1700000004520850	04-099-030-00781-001	104014	S	432	23,70	1,37	1,30	1,30		1,30			1,30	1,30
1700000004520851	04-099-030-01069-002	104022	S	432	20,70	1,22	1,22	1,22		1,22			1,22	1,22
1700000004520853	04-099-030-01070-006	104022	S	432	25,20	0,10	0,10	0,10		0,10			0,10	0,10
1700000004520855	04-099-030-00072-008	104024	S	432	19,20	0,88	0,88	0,88		0,88			0,88	0,88
1700000004520856	04-099-030-00072-014	104024	S	432	17,90	0,41	0,41	0,41		0,41			0,41	0,41
1700000004520857	04-099-030-00783-004	104022	S	432	26,40	2,94	2,94	2,94		2,94			2,94	2,94
1700000004520861	04-099-030-00001-002	104024	S	432	24,10	1,49	1,49	1,49		1,49			1,49	1,49
1700000004520862	04-099-030-00768-001	104007	S	432	20,70	0,89	0,88	0,88		0,88			0,88	0,88
1700000004520863	04-099-030-01070-001	104022	S	432	26,40	1,79	1,79	1,79		1,79			1,79	1,79
1700000004520864	04-037-004-00104-001	104022	S	432	7,10	0,95	0,95	0,95		0,95			0,95	0,95
1700000004520866	04-099-030-00771-001	104007	S	432	4,90	0,15	0,15	0,15		0,15			0,15	0,15
1700000004520867	04-037-007-00185-003	104020	S	432	19,60	0,05	0,05	0,05		0,05			0,05	0,05

**INCIDENCIAS**

**INCIDENCIA DESCRIPCIÓN**

4272 Verifica que las líneas de declaración de las Solicitudes Únicas no tienen solapes con la capa de Retroactividad Gráfica (ambas de la misma campaña) a nivel de expediente/línea de declaración gráfica de la solicitud.  
 Ref:1700000004520850 Recinto:04-099-030-00781-00001 Cultivo: - Agregado de la referencia del recinto.:0 Zona de la referencia del recinto.:0 Superficie solapada.:0,03 Id. Incid.:95938468

(1) Superficie declarada admisible ajustada con la superficie comprometida.  
 (2) Factor de penalización valorando el alcance para el tipo de compromiso.

Puede verificar la integridad de una copia de este documento mediante la lectura del código QR adjunto o mediante el acceso a la dirección <a href="https://ws050.juntadeandalucia.es/verificarFirma">https://ws050.juntadeandalucia.es/verificarFirma</a> indicando el código de VERIFICACIÓN				
FIRMADO POR	JUAN JOSE SOLER GARCIA	FECHA	03/07/2024	
	ROCIO GUIJARRO MILLAN			
VERIFICACIÓN	Pk2jmGCJWUB3686MPKY7GEXJCD3GC4	PÁGINA	380/2334	





**APELLIDOS Y NOMBRE / RAZÓN SOCIAL** **NIF** **EXPEDIENTE** **ANUALIDAD DE PAGO**  
 CAYUELA RAMON JOAQUIN \*\*\*\*1589\* 1176664 1ª

**IMPORTE POR ANUALIDAD**

	2023	2024	2025	2026	2027
IMPORTE MÁXIMO SUBVENCIONABLE	347,69 €	347,69 €	347,69 €	347,69 €	347,69 €
IMPORTE MEDIO DE TRANSFERENCIA (€/ha)	151,17 €	151,17 €	151,17 €	151,17 €	151,17 €

**RESUMEN DE UNIDADES**

Cód	GRUPO DE PAGO	Sup. Dec. Admisible (ha)	Sup. Comprometida (ha)	Sup. ajustada compromiso (1) (ha)	% sobredec.	Sup. Propuesta (ha)	Importe Declarado	Importe Topado	Importe Propuesto	Importe tras sobredec.
426	HERBÁCEOS	2,30		2,30	0,00	2,30	347,69	347,69	347,69	347,69
<b>TOTAL</b>		2,30	2,30	2,30		2,30	347,69	347,69	347,69	347,69

**APLICACIÓN DE REDUCCIONES Y PENALIZACIONES**

GRUPO DE PAGO	Importe Calculado	Importe prereduc.	Criterios de subvencionabilidad y compromisos	Presentación tardía	Omisión declaración	Condicionalidad	IMPORTE (Euros) PROPUESTO
HERBÁCEOS	347,69	347,69	0,00	0,00	0,00	0,00	347,69
<b>TOTAL</b>	347,69	347,69					347,69

**RESUMEN DE PAGOS**

	IMPORTE ( Euros )			
	PROPUESTO	FEADER (Eje 2)	MAPA	CAPADR
PROPUESTO	347,69	295,54	34,11	18,04

**RECINTOS PROPUESTOS**

REF.	REFERENCIA SIGPAC	CULTIVO	DESCRIPCIÓN CULTIVO	S/R	G.PAGO	PEND. MEDIA (%)	SUP. DEC. ADMISIBLE (ha)	SUP. COMPROM. (ha)	SUP. AJUSTADA COMPROM. (1) (ha)	SUP. CONV. SIGPAC (ha)	SUP. CERTIE (ha)	SUP. CAMPO (ha)	SUP. CAMPO DETER. CULT. DECLARADO (ha)	SUP. DEC. REDUCIDA (ha)	SUP. PROPUESTA (ha)
6843300	04-037-009-00202-001	1000	TRIGO BLANDO-SIN VARIEDAD	S	426	3,10	2,21	2,21	2,21		2,21			2,21	2,21
6843308	04-037-009-00202-002	1000	TRIGO BLANDO-SIN VARIEDAD	S	426	5,20	0,09	0,09	0,09		0,09			0,09	0,09

(1) Superficie declarada admisible ajustada con la superficie comprometida.  
 (2) Factor de penalización valorando el alcance para el tipo de compromiso.

Puede verificar la integridad de una copia de este documento mediante la lectura del código QR adjunto o mediante el acceso a la dirección <https://ws050.juntadeandalucia.es/verificarFirma> indicando el código de VERIFICACIÓN

FIRMADO POR	JUAN JOSE SOLER GARCIA	FECHA	03/07/2024	
	ROCIO GUIJARRO MILLAN			
VERIFICACIÓN	Pk2jmGCJWUB3686MPKY7GEXJCD3GC4	PÁGINA	381/2334	



**APELLIDOS Y NOMBRE / RAZÓN SOCIAL**

CAZORLA GALLEGOS MARIA

**NIF**  
\*\*\*\*5091\*

**EXPEDIENTE**  
1056882

**ANUALIDAD DE PAGO**

1ª

**IMPORTE POR ANUALIDAD**

	2023	2024	2025	2026	2027
IMPORTE MÁXIMO SUBVENCIONABLE	234,27 €	234,27 €	234,27 €	234,27 €	234,27 €
IMPORTE MEDIO DE TRANSFERENCIA (€/ha)	349,66 €	349,66 €	349,66 €	349,66 €	349,66 €

**RESUMEN DE UNIDADES**

Cód	GRUPO DE PAGO	Sup. Dec. Admisible (ha)	Sup. Comprometida (ha)	Sup. ajustada compromiso (I) (ha)	% sobredec.	Sup. Propuesta (ha)	Importe Declarado	Importe Topado	Importe Propuesto	Importe tras sobredec.
433	FRUTALES REGADÍO	0,67		0,67	0,00	0,67	234,27	234,27	234,27	234,27
<b>TOTAL</b>		0,67	0,67	0,67		0,67	234,27	234,27	234,27	234,27

**APLICACIÓN DE REDUCCIONES Y PENALIZACIONES**

GRUPO DE PAGO	Importe Calculado	Importe prereduc.	Criterios de subvencionabilidad y compromisos	Presentación tardía	Omisión declaración	Condicionalidad	IMPORTE (Euros) PROPUESTO
FRUTALES REGADÍO	234,27	234,27	0,00	0,00	0,00	0,00	234,27
<b>TOTAL</b>	234,27	234,27					234,27

**RESUMEN DE PAGOS**

	IMPORTE ( Euros )		
	PROPUESTO	FEADER (Eje 2)	MAPA
PROPUESTO	234,27	199,13	22,98
			CAPADR 12,16

**RECINTOS PROPUESTOS**

REF.	REFERENCIA SIGPAC	CULTIVO	DESCRIPCIÓN CULTIVO	S/R	G.PAGO	PEND. MEDIA (%)	SUP. DEC. ADMISIBLE (ha)	SUP. COMPROM. (ha)	SUP. AJUSTADA COMPR.(I) (ha)	SUP. CONV. SIGPAC (ha)	SUP. CERTIE. (ha)	SUP. CAMPO (ha)	SUP. CAMPO DETER. CULT. DECLARADO (ha)	SUP. DEC. REDUCIDA (ha)	SUP. PROPUESTA (ha)
1700000004787383	04-017-009-00090-001	206332	NARANJO-WASHINGTON NAVEL	R	433	1,60	0,11	0,11	0,11		0,11			0,11	0,11
1700000004787386	04-017-009-00116-001	206332	NARANJO-WASHINGTON NAVEL	R	433	1,30	0,13	0,13	0,13		0,13			0,13	0,13
1700000004787387	04-017-010-00108-001	207004	LIMONERO-VERNA	R	433	8,10	0,11	0,11	0,11		0,11			0,11	0,11
1700000004787388	04-031-023-00091-001	207004	LIMONERO-VERNA	R	433	3,00	0,20	0,20	0,20		0,20			0,20	0,20
1700000004787389	04-031-028-00134-002	207004	LIMONERO-VERNA	R	433	2,40	0,12	0,12	0,12		0,12			0,12	0,12

(1) Superficie declarada admisible ajustada con la superficie comprometida.  
(2) Factor de penalización valorando el alcance para el tipo de compromiso.

Puede verificar la integridad de una copia de este documento mediante la lectura del código QR adjunto o mediante el acceso a la dirección <https://ws050.juntadeandalucia.es/verificarFirma> indicando el código de VERIFICACIÓN

FIRMADO POR	JUAN JOSE SOLER GARCIA	FECHA	03/07/2024	
	ROCIO GUIJARRO MILLAN			
VERIFICACIÓN	Pk2jmGCJWUB3686MPKY7GEXJCD3GC4	PÁGINA	382/2334	



**APELLIDOS Y NOMBRE / RAZÓN SOCIAL**  
 CELDRAN MOLINA MARIA DEL CARMEN

**NIF**  
 \*\*\*\*4798\*

**EXPEDIENTE**  
 1280609

**ANUALIDAD DE PAGO**  
 1ª

**IMPORTE POR ANUALIDAD**

	2023	2024	2025	2026	2027
IMPORTE MÁXIMO SUBVENCIONABLE	6.614,78 €	6.614,78 €	6.614,78 €	6.614,78 €	6.614,78 €
IMPORTE MEDIO DE TRANSFERENCIA (€/ha)	216,24 €	216,24 €	216,24 €	216,24 €	216,24 €

**RESUMEN DE UNIDADES**

Cód	GRUPO DE PAGO	Sup. Dec. Admisible (ha)	Sup. Comprometida (ha)	Sup. ajustada compromiso (1) (ha)	% sobredec.	Sup. Propuesta (ha)	Importe Declarado	Importe Topado	Importe Propuesto	Importe tras sobredec.
432	FRUTALES SECANO	30,59		30,59	0,00	30,59	6.614,78	6.614,78	6.614,78	6.614,78
<b>TOTAL</b>		30,59	30,59	30,59		30,59	6.614,78	6.614,78	6.614,78	6.614,78

**APLICACIÓN DE REDUCCIONES Y PENALIZACIONES**

GRUPO DE PAGO	Importe Calculado	Importe prerreduc.	Criterios de subvencionabilidad y compromisos	Presentación tardía	Omisión declaración	Condicionalidad	IMPORTE (Euros) PROPUESTO
FRUTALES SECANO	6.614,78	6.614,78	0,00	0,00	0,00	0,00	6.614,78
<b>TOTAL</b>	6.614,78	6.614,78					6.614,78

**RESUMEN DE PAGOS**

	IMPORTE (Euros)			
	PROPUESTO	FEADER (Eje 2)	MAPA	CAPADR
PROPUESTO	6.614,78	5.622,56	648,91	343,31

**RECINTOS PROPUESTOS**

REF.	REFERENCIA SIGPAC	CULTIVO DESCRIPCIÓN CULTIVO	S/R	G.PAGO	PEND. MEDIA (%)	SUP. DEC. ADMISIBLE (ha)	SUP. COMPROM. (ha)	SUP. AJUSTADA COMPROM. (1) (ha)	SUP. CONV. SIGPAC (ha)	SUP. CERTIE. (ha)	SUP. CAMPO (ha)	SUP. CAMPO DETER. CULT. DECLARADO (ha)	SUP. DEC. REDUCIDA (ha)	SUP. PROPUESTA (ha)
-549518	04-099-030-00869-002	104020 ALMENDROS-GUARA	S	432	19,90	0,27	0,27	0,27		0,27			0,27	0,27
1700000006416086	04-099-030-00526-002	104014 ALMENDROS-FERRAGNES	S	432	13,10	0,05	0,05	0,05		0,05			0,05	0,05
1700000006416087	04-099-030-00528-003	104014 ALMENDROS-FERRAGNES	S	432	13,50	0,05	0,05	0,05		0,05			0,05	0,05
1700000006416088	04-099-030-00869-006	104020 ALMENDROS-GUARA	S	432	16,80	0,04	0,04	0,04		0,04			0,04	0,04
1700000006416089	04-099-030-00870-002	104014 ALMENDROS-FERRAGNES	S	432	14,60	0,08	0,08	0,08		0,08			0,08	0,08
1700000006416090	04-099-030-00868-006	104024 ALMENDROS-MARCONA	S	432	17,30	2,98	2,98	2,98		2,98			2,98	2,98
1700000006416091	04-099-030-00871-003	104024 ALMENDROS-MARCONA	S	432	15,50	1,00	1,00	1,00		1,00			1,00	1,00
1700000006416092	04-099-030-00526-003	104014 ALMENDROS-FERRAGNES	S	432	11,80	0,05	0,05	0,05		0,05			0,05	0,05
1700000006416093	04-099-030-00868-004	104020 ALMENDROS-GUARA	S	432	18,30	5,09	5,09	5,09		5,09			5,09	5,09
1700000006416094	04-099-030-00869-002	104020 ALMENDROS-GUARA	S	432	19,90	6,80	6,80	6,80		6,80			6,80	6,80
1700000006416095	04-099-030-00870-001	104014 ALMENDROS-FERRAGNES	S	432	20,20	5,43	5,43	5,43		5,43			5,43	5,43
1700000006416096	04-099-030-00871-001	104014 ALMENDROS-FERRAGNES	S	432	22,00	2,68	2,68	2,68		2,68			2,68	2,68
1700000006416097	04-099-030-00528-001	104014 ALMENDROS-FERRAGNES	S	432	12,80	2,36	2,36	2,36		2,36			2,36	2,36
1700000006416098	04-099-030-00529-001	104014 ALMENDROS-FERRAGNES	S	432	16,10	1,88	1,88	1,88		1,88			1,88	1,88
1700000006416099	04-099-030-00561-001	104014 ALMENDROS-FERRAGNES	S	432	12,30	1,83	1,83	1,83		1,83			1,83	1,83

(1) Superficie declarada admisible ajustada con la superficie comprometida.  
 (2) Factor de penalización valorando el alcance para el tipo de compromiso.

Puede verificar la integridad de una copia de este documento mediante la lectura del código QR adjunto o mediante el acceso a la dirección <https://ws050.juntadeandalucia.es/verificarFirma> indicando el código de VERIFICACIÓN

FIRMADO POR	JUAN JOSE SOLER GARCIA	FECHA	03/07/2024	
	ROCIO GUIJARRO MILLAN			
VERIFICACIÓN	Pk2jmGCJWUB3686MPKY7GEXJCD3GC4	PÁGINA	383/2334	



**APELLIDOS Y NOMBRE / RAZÓN SOCIAL**

CERDAN CABRERA ANTONIA

**NIF**  
\*\*\*7224\*

**EXPEDIENTE**  
1072014

**ANUALIDAD DE PAGO**  
1ª

**IMPORTE POR ANUALIDAD**

	2023	2024	2025	2026	2027
IMPORTE MÁXIMO SUBVENCIONABLE	2.525,68 €	2.525,68 €	2.525,68 €	2.525,68 €	2.525,68 €
IMPORTE MEDIO DE TRANSFERENCIA (€/ha)	216,24 €	216,24 €	216,24 €	216,24 €	216,24 €

**RESUMEN DE UNIDADES**

Cód	GRUPO DE PAGO	Sup. Dec. Admisible (ha)	Sup. Comprometida (ha)	Sup. ajustada compromiso (I) (ha)	% sobredec.	Sup. Propuesta (ha)	Importe Declarado	Importe Topado	Importe Propuesto	Importe tras sobredec.
432	FRUTALES SECANO	11,68		11,68	0,00	11,68	2.525,68	2.525,68	2.525,68	2.525,68
<b>TOTAL</b>		11,68	11,68	11,68		11,68	2.525,68	2.525,68	2.525,68	2.525,68

**APLICACIÓN DE REDUCCIONES Y PENALIZACIONES**

GRUPO DE PAGO	Importe Calculado	Importe prereduc.	Criterios de subvencionabilidad y compromisos	Presentación tardía	Omisión declaración	Condicionalidad	IMPORTE (Euros) PROPUESTO
FRUTALES SECANO	2.525,68	2.525,68	0,00	0,00	0,00	0,00	2.525,68
<b>TOTAL</b>	2.525,68	2.525,68					2.525,68

**RESUMEN DE PAGOS**

	IMPORTE (Euros)			
	PROPUESTO	FEADER (Eje 2)	MAPA	CAPADR
PROPUESTO	2.525,68	2.146,83	247,77	131,08

**RECINTOS PROPUESTOS**

REF.	REFERENCIA SIGPAC	CULTIVO	DESCRIPCIÓN CULTIVO	S/R	G.PAGO	PEND. MEDIA (%)	SUP. DEC. ADMISIBLE (ha)	SUP. COMPROM. (ha)	SUP. AJUSTADA COMPR.(I) (ha)	SUP. CONV. SIGPAC (ha)	SUP. CERTIE. (ha)	SUP. CAMPO (ha)	SUP. CAMPO DETER. CULT. DECLARADO (ha)	SUP. DEC. REDUCIDA (ha)	SUP. PROPUESTA (ha)
-696016	04-099-051-00104-001	104007	ALMENDROS-COMUNA	S	432	10,90	0,21	0,21	0,21		0,21			0,21	0,21
1700000004774868	04-099-030-00504-005	104024	ALMENDROS-MARCONA	S	432	10,70	0,31	0,31	0,31		0,31			0,31	0,31
1700000004774871	04-099-030-00504-001	104024	ALMENDROS-MARCONA	S	432	18,60	8,27	8,27	8,27		8,27			8,27	8,27
1700000004774872	04-099-030-00927-001	104024	ALMENDROS-MARCONA	S	432	24,90	0,63	0,63	0,63		0,63			0,63	0,63
1700000004774874	04-099-030-00504-008	104024	ALMENDROS-MARCONA	S	432	13,90	2,26	2,26	2,26		2,26			2,26	2,26

(1) Superficie declarada admisible ajustada con la superficie comprometida.  
(2) Factor de penalización valorando el alcance para el tipo de compromiso.

Puede verificar la integridad de una copia de este documento mediante la lectura del código QR adjunto o mediante el acceso a la dirección <https://ws050.juntadeandalucia.es/verificarFirma> indicando el código de VERIFICACIÓN

FIRMADO POR	JUAN JOSE SOLER GARCIA	FECHA	03/07/2024	
	ROCIO GUIJARRO MILLAN			
VERIFICACIÓN	Pk2jmGCJWUB3686MPKY7GEXJCD3GC4	PÁGINA	384/2334	



**APELLIDOS Y NOMBRE / RAZÓN SOCIAL**

CERDAN TERUEL ANA BELEN

**NIF**

\*\*\*7474\*

**EXPEDIENTE**

1255341

**ANUALIDAD DE PAGO**

1ª

**IMPORTE POR ANUALIDAD**

	2023	2024	2025	2026	2027
IMPORTE MÁXIMO SUBVENCIONABLE	2.424,05 €	2.424,05 €	2.424,05 €	2.424,05 €	2.424,05 €
IMPORTE MEDIO DE TRANSFERENCIA (€/ha)	216,24 €	216,24 €	216,24 €	216,24 €	216,24 €

**RESUMEN DE UNIDADES**

Cód	GRUPO DE PAGO	Sup. Dec. Admisible (ha)	Sup. Comprometida (ha)	Sup. ajustada compromiso (I) (ha)	% sobredec.	Sup. Propuesta (ha)	Importe Declarado	Importe Topado	Importe Propuesto	Importe tras sobredec.
432	FRUTALES SECANO	11,21		11,21	0,00	11,21	2.424,05	2.424,05	2.424,05	2.424,05
<b>TOTAL</b>		11,21	11,21	11,21		11,21	2.424,05	2.424,05	2.424,05	2.424,05

**APLICACIÓN DE REDUCCIONES Y PENALIZACIONES**

GRUPO DE PAGO	Importe Calculado	Importe prerreduc.	Criterios de subvencionabilidad y compromisos	Presentación tardía	Omisión declaración	Condicionabilidad	IMPORTE (Euros) PROPUESTO
FRUTALES SECANO	2.424,05	2.424,05	0,00	0,00	0,00	0,00	2.424,05
<b>TOTAL</b>	2.424,05	2.424,05					2.424,05

**RESUMEN DE PAGOS**

	IMPORTE (Euros)			
	PROPUESTO	FEADER (Eje 2)	MAPA	CAPADR
PROPUESTO	2.424,05	2.060,44	237,80	125,81

**RECINTOS PROPUESTOS**

REF.	REFERENCIA SIGPAC	CULTIVO DESCRIPCIÓN CULTIVO	S/R	G.PAGO	PEND. MEDIA (%)	SUP. DEC. ADMISIBLE (ha)	SUP. COMPROM. (ha)	SUP. AJUSTADA COMPROM. (I) (ha)	SUP. CONV. SIGPAC (ha)	SUP. CERTIE. (ha)	SUP. CAMPO (ha)	SUP. CAMPO DETER. CULT. DECLARADO (ha)	SUP. DEC. REDUCIDA (ha)	SUP. PROPUESTA (ha)
1700000004445087	04-006-001-00099-001	104007 ALMENDROS-COMUNA	S	432	23,40	4,41	4,41	4,41		4,41			4,41	4,41
1700000004445088	04-006-005-00289-001	104007 ALMENDROS-COMUNA	S	432	26,20	0,90	0,90	0,90		0,90			0,90	0,90
1700000004445089	04-006-003-00024-003	104024 ALMENDROS-MARCONA	S	432	25,40	2,79	2,79	2,79		2,79			2,79	2,79
1700000004445090	04-006-003-00024-006	104007 ALMENDROS-COMUNA	S	432	21,50	0,06	0,06	0,06		0,06			0,06	0,06
1700000004445091	04-006-003-00018-001	104024 ALMENDROS-MARCONA	S	432	8,60	0,62	0,62	0,62		0,62			0,62	0,62
1700000004445092	04-006-003-00007-001	104024 ALMENDROS-MARCONA	S	432	24,40	0,41	0,41	0,41		0,41			0,41	0,41
1700000004445093	04-006-001-00237-002	104007 ALMENDROS-COMUNA	S	432	42,60	0,06	0,06	0,06		0,06			0,06	0,06
1700000004445094	04-006-001-00237-001	104007 ALMENDROS-COMUNA	S	432	35,80	0,80	0,80	0,80		0,80			0,80	0,80
1700000004445095	04-006-001-00135-001	104024 ALMENDROS-MARCONA	S	432	40,30	0,45	0,45	0,45		0,45			0,45	0,45
1700000004445096	04-006-001-00123-003	104024 ALMENDROS-MARCONA	S	432	9,80	0,48	0,48	0,48		0,48			0,48	0,48
1700000004445097	04-006-001-00160-001	104007 ALMENDROS-COMUNA	S	432	9,10	0,23	0,23	0,23		0,23			0,23	0,23

(1) Superficie declarada admisible ajustada con la superficie comprometida.  
(2) Factor de penalización valorando el alcance para el tipo de compromiso.

Puede verificar la integridad de una copia de este documento mediante la lectura del código QR adjunto o mediante el acceso a la dirección <https://ws050.juntadeandalucia.es/verificarFirma> indicando el código de VERIFICACIÓN

FIRMADO POR	JUAN JOSE SOLER GARCIA	FECHA	03/07/2024	
	ROCIO GUIJARRO MILLAN			
VERIFICACIÓN	Pk2jmGCJWUB3686MPKY7GEXJCD3GC4	PÁGINA	385/2334	



**APELLIDOS Y NOMBRE / RAZÓN SOCIAL**

CERES MARJISA SL

**NIF**  
\*\*\*\*1307\*

**EXPEDIENTE**  
1261889

**ANUALIDAD DE PAGO**

1ª

**IMPORTE POR ANUALIDAD**

	2023	2024	2025	2026	2027
IMPORTE MÁXIMO SUBVENCIONABLE	1.032,24 €	1.032,24 €	1.032,24 €	1.032,24 €	1.032,24 €
IMPORTE MEDIO DE TRANSFERENCIA (€/ha)	253,00 €	253,00 €	253,00 €	253,00 €	253,00 €

**RESUMEN DE UNIDADES**

Cód	GRUPO DE PAGO	Sup. Dec. Admisible (ha)	Sup. Comprometida (ha)	Sup. ajustada compromiso (I) (ha)	% sobredec.	Sup. Propuesta (ha)	Importe Declarado	Importe Topado	Importe Propuesto	Importe tras sobredec.
430	HORTÍCOLAS	4,09		4,08	0,00	4,08	1.032,24	1.032,24	1.032,24	1.032,24
<b>TOTAL</b>		4,09	4,08	4,08		4,08	1.032,24	1.032,24	1.032,24	1.032,24

**APLICACIÓN DE REDUCCIONES Y PENALIZACIONES**

GRUPO DE PAGO	Importe Calculado	Importe prereduc.	Criterios de subvencionabilidad y compromisos	Presentación tardía	Omisión declaración	Condicionalidad	IMPORTE (Euros) PROPUESTO
HORTÍCOLAS	1.032,24	1.032,24	0,00	0,00	0,00	0,00	1.032,24
<b>TOTAL</b>	1.032,24	1.032,24					1.032,24

**RESUMEN DE PAGOS**

	IMPORTE ( Euros )			
	PROPUESTO	FEADER (Eje 2)	MAPA	CAPADR
PROPUESTO	1.032,24	877,40	101,26	53,58

**RECINTOS PROPUESTOS**

REF.	REFERENCIA SIGPAC	CULTIVO	DESCRIPCIÓN CULTIVO	S/R	G.PAGO	PEND. MEDIA (%)	SUP. DEC. ADMISIBLE (ha)	SUP. COMPROM. (ha)	SUP. AJUSTADA COMPR.(I) (ha)	SUP. CONV. SIGPAC (ha)	SUP. CERTIE. (ha)	SUP. CAMPO (ha)	SUP. CAMPO DETER. CULT. DECLARADO (ha)	SUP. DEC. REDUCIDA (ha)	SUP. PROPUESTA (ha)
5286542	04-066-197-00039-001	153000	MELÓN-SIN VARIEDAD	S	430	8,10	0,19	0,19	0,19		0,19			0,19	0,19
5286544	04-066-197-00040-001	153000	MELÓN-SIN VARIEDAD	S	430	1,90	0,43	0,43	0,43		0,43			0,43	0,43
5286549	04-066-197-00041-002	153000	MELÓN-SIN VARIEDAD	S	430	3,00	1,48	1,48	1,48		1,48			1,48	1,48
5287726	04-066-197-00055-002	165000	PEPINO-SIN VARIEDAD	R	430	4,00	1,99	1,98	1,98		1,98			1,98	1,98

(1) Superficie declarada admisible ajustada con la superficie comprometida.  
(2) Factor de penalización valorando el alcance para el tipo de compromiso.

Puede verificar la integridad de una copia de este documento mediante la lectura del código QR adjunto o mediante el acceso a la dirección <https://ws050.juntadeandalucia.es/verificarFirma> indicando el código de VERIFICACIÓN

FIRMADO POR	JUAN JOSE SOLER GARCIA	FECHA	03/07/2024	
	ROCIO GUIJARRO MILLAN			
VERIFICACIÓN	Pk2jmGCJWUB3686MPKY7GEXJCD3GC4	PÁGINA	386/2334	



<b><u>APELLIDOS Y NOMBRE / RAZÓN SOCIAL</u></b>	<b><u>NIF</u></b>	<b><u>EXPEDIENTE</u></b>	<b><u>ANUALIDAD DE PAGO</u></b>
CEREZUELA MIRON CARLOS	****5692*	1279631	

**RESUMEN DE PAGOS**

	<b><u>IMPORTE (Euros)</u></b>			
	<b><u>PROPUESTO</u></b>	<b><u>FEADER (Eje 2)</u></b>	<b><u>MAPA</u></b>	<b><u>CAPADR</u></b>
PROPUESTO	0,00	0,00	0,00	0,00

**INCIDENCIAS**

**INCIDENCIA DESCRIPCIÓN**

- 100424 Solicita recinto que no está comprometido para la operación.  
Ref:6865825 Recinto:04-063-046-00193-00001 Cultivo:104024 ALMENDROS-MARCONA Secano
- 101008 Expediente sin compromisos vigentes.  
Operación:6503.2

(1) Superficie declarada admisible ajustada con la superficie comprometida.  
(2) Factor de penalización valorando el alcance para el tipo de compromiso.

Puede verificar la integridad de una copia de este documento mediante la lectura del código QR adjunto o mediante el acceso a la dirección <a href="https://ws050.juntadeandalucia.es/verificarFirma">https://ws050.juntadeandalucia.es/verificarFirma</a> indicando el código de VERIFICACIÓN				
FIRMADO POR	JUAN JOSE SOLER GARCIA	FECHA	03/07/2024	
	ROCIO GUIJARRO MILLAN			
VERIFICACIÓN	Pk2jmGCJWUB3686MPKY7GEXJCD3GC4	PÁGINA	387/2334	



**APELLIDOS Y NOMBRE / RAZÓN SOCIAL**

CEREZUELA MOTOS JOAQUIN

**NIF**  
\*\*\*\*2746\*

**EXPEDIENTE**  
1068289

**ANUALIDAD DE PAGO**  
1ª

**IMPORTE POR ANUALIDAD**

	2023	2024	2025	2026	2027
IMPORTE MÁXIMO SUBVENCIONABLE	6.238,52 €	6.238,52 €	6.238,52 €	6.238,52 €	6.238,52 €
IMPORTE MEDIO DE TRANSFERENCIA (€/ha)	216,24 €	216,24 €	216,24 €	216,24 €	216,24 €

**RESUMEN DE UNIDADES**

Cód	GRUPO DE PAGO	Sup. Dec. Admisible (ha)	Sup. Comprometida (ha)	Sup. ajustada compromiso (I) (ha)	% sobredec.	Sup. Propuesta (ha)	Importe Declarado	Importe Topado	Importe Propuesto	Importe tras sobredec.
432	FRUTALES SECANO	28,85		28,85	0,00	28,85	6.238,52	6.238,52	6.238,52	6.238,52
<b>TOTAL</b>		28,85	28,85	28,85		28,85	6.238,52	6.238,52	6.238,52	6.238,52

**APLICACIÓN DE REDUCCIONES Y PENALIZACIONES**

GRUPO DE PAGO	Importe Calculado	Importe prerreduc.	Importe subvencionabilidad y compromisos	Presentación tardía	Omisión declaración	Condicionalidad	IMPORTE (Euros) PROPUESTO
FRUTALES SECANO	6.238,52		6.238,52	0,00	0,00	0,00	6.238,52
<b>TOTAL</b>	6.238,52		6.238,52				6.238,52

**RESUMEN DE PAGOS**

	IMPORTE (Euros)			
	PROPUESTO	FEADER (Eje 2)	MAPA	CAPADR
PROPUESTO	6.238,52	5.302,74	612,00	323,78

**RECINTOS PROPUESTOS**

REF.	REFERENCIA SIGPAC	CULTIVO	DESCRIPCIÓN CULTIVO	S/R	G.PAGO	PEND. MEDIA (%)	SUP. DEC. ADMISIBLE (ha)	SUP. COMPROM. (ha)	SUP. AJUSTADA COMPR.(I) (ha)	SUP. CONV. SIGPAC (ha)	SUP. CERTIE. (ha)	SUP. CAMPO (ha)	SUP. CAMPO DETER. CULT. DECLARADO (ha)	SUP. DEC. REDUCIDA (ha)	SUP. PROPUESTA (ha)
-736384	04-098-034-06001-001	104020	ALMENDROS-GUARA	S	432	11,20	0,05	0,05	0,05		0,05			0,05	0,05
-736383	04-063-011-00171-015	104024	ALMENDROS-MARCONA	S	432	29,80	0,16	0,16	0,16		0,16			0,16	0,16
1700000007197448	04-063-010-00055-001	104020	ALMENDROS-GUARA	S	432	17,80	1,34	1,34	1,34		1,34			1,34	1,34
1700000007197449	04-063-010-00055-002	104020	ALMENDROS-GUARA	S	432	18,90	2,29	2,29	2,29		2,29			2,29	2,29
1700000007197450	04-063-010-00055-005	104057	ALMENDROS-AVIJOR	S	432	6,00	3,43	3,43	3,43		3,43			3,43	3,43
1700000007197452	04-063-046-00232-001	104020	ALMENDROS-GUARA	S	432	17,30	1,22	1,22	1,22		1,22			1,22	1,22
1700000007197453	04-063-046-00234-002	104020	ALMENDROS-GUARA	S	432	20,30	3,31	3,31	3,31		3,31			3,31	3,31
1700000007197454	04-063-049-00077-001	104014	ALMENDROS-FERRAGNES	S	432	5,70	0,83	0,83	0,83		0,83			0,83	0,83
1700000007197455	04-098-034-00041-001	104020	ALMENDROS-GUARA	S	432	11,30	1,06	1,06	1,06		1,06			1,06	1,06
1700000007197456	04-063-011-00013-001	104024	ALMENDROS-MARCONA	S	432	22,80	5,23	5,23	5,23		5,23			5,23	5,23
1700000007197457	04-063-011-00030-001	104020	ALMENDROS-GUARA	S	432	6,90	2,42	2,42	2,42		2,42			2,42	2,42
1700000007197458	04-063-011-00013-007	104024	ALMENDROS-MARCONA	S	432	17,40	0,45	0,45	0,45		0,45			0,45	0,45
1700000007197459	04-063-011-00156-002	104024	ALMENDROS-MARCONA	S	432	8,30	3,64	3,64	3,64		3,64			3,64	3,64
1700000007197460	04-063-010-00152-002	104020	ALMENDROS-GUARA	S	432	24,40	0,44	0,44	0,44		0,44			0,44	0,44
1700000007197461	04-063-011-00171-002	104020	ALMENDROS-GUARA	S	432	20,40	2,98	2,98	2,98		2,98			2,98	2,98

(1) Superficie declarada admisible ajustada con la superficie comprometida.  
(2) Factor de penalización valorando el alcance para el tipo de compromiso.

Puede verificar la integridad de una copia de este documento mediante la lectura del código QR adjunto o mediante el acceso a la dirección <https://ws050.juntadeandalucia.es/verificarFirma> indicando el código de VERIFICACIÓN

FIRMADO POR	JUAN JOSE SOLER GARCIA	FECHA	03/07/2024	
	ROCIO GUIJARRO MILLAN			
VERIFICACIÓN	Pk2jmGCJWUB3686MPKY7GEXJCD3GC4	PÁGINA	388/2334	





**APELLIDOS Y NOMBRE / RAZÓN SOCIAL** **NIF** **EXPEDIENTE** **ANUALIDAD DE PAGO**  
 CHACON BERBEL JUAN \*\*\*\*9087\* 1176484 1ª

**IMPORTE POR ANUALIDAD**

	2023	2024	2025	2026	2027
IMPORTE MÁXIMO SUBVENCIONABLE	2.819,77 €	2.819,77 €	2.819,77 €	2.819,77 €	2.819,77 €
IMPORTE MEDIO DE TRANSFERENCIA (€/ha)	216,24 €	216,24 €	216,24 €	216,24 €	216,24 €

**RESUMEN DE UNIDADES**

Cód	GRUPO DE PAGO	Sup. Dec. Admisible (ha)	Sup. Comprometida (ha)	Sup. ajustada compromiso (1) (ha)	% sobredec.	Sup. Propuesta (ha)	Importe Declarado	Importe Topado	Importe Propuesto	Importe tras sobredec.
432	FRUTALES SECANO	13,04		13,04	0,00	13,04	2.819,77	2.819,77	2.819,77	2.819,77
<b>TOTAL</b>		13,04	13,04	13,04		13,04	2.819,77	2.819,77	2.819,77	2.819,77

**APLICACIÓN DE REDUCCIONES Y PENALIZACIONES**

GRUPO DE PAGO	Importe Calculado	Importe prerreduc.	Criterios de subvencionabilidad y compromisos	Presentación tardía	Omisión declaración	Condicionabilidad	IMPORTE (Euros) PROPUESTO
FRUTALES SECANO	2.819,77	2.819,77	0,00	0,00	0,00	0,00	2.819,77
<b>TOTAL</b>	2.819,77	2.819,77					2.819,77

**RESUMEN DE PAGOS**

	IMPORTE (Euros)			
	PROPUESTO	FEADER (Eje 2)	MAPA	CAPADR
PROPUESTO	2.819,77	2.396,80	276,62	146,35

**RECINTOS PROPUESTOS**

REF.	REFERENCIA SIGPAC	CULTIVO DESCRIPCIÓN CULTIVO	S/R	G.PAGO	PEND. MEDIA (%)	SUP. DEC. ADMISIBLE (ha)	SUP. COMPROM. (ha)	SUP. AJUSTADA COMPROM. (1) (ha)	SUP. CONV. SIGPAC (ha)	SUP. CERTIE (ha)	SUP. CAMPO (ha)	SUP. CAMPO DETER. CULT. DECLARADO (ha)	SUP. DEC. REDUCIDA (ha)	SUP. PROPUESTA (ha)
-1329588	04-099-035-00103-011	104024 ALMENDROS-MARCONA	S	432	19,90	0,03	0,03	0,03		0,03			0,03	0,03
-1329587	04-099-035-00103-010	104024 ALMENDROS-MARCONA	S	432	18,20	0,02	0,02	0,02		0,02			0,02	0,02
5281926	04-099-035-00103-004	104111 ALMENDROS-MAKAKO	S	432	10,70	0,11	0,11	0,11		0,11			0,11	0,11
170000005882267	04-099-035-00062-002	104014 ALMENDROS-FERRAGNES	S	432	9,60	11,20	11,20	11,20		11,20			11,20	11,20
170000005882273	04-099-038-00076-001	104024 ALMENDROS-MARCONA	S	432	11,80	1,68	1,68	1,68		1,68			1,68	1,68

**INCIDENCIAS**

**INCIDENCIA DESCRIPCIÓN**

- 238 Recinto cuyo CAP declarado es mayor al CAP prevalente y no presenta alegación al SIGPAC.  
 Ref:5281923 Recinto:04-099-035-00103-00006 Cultivo:62000 PASTOS PERMANENTES DE 5 O MAS AÑOS-SIN VARIEDAD Secano CAP prevalente:0 CAP declarado:100 Exceso de superficie (Hectáreas):0,28
- 100400 Recinto con cultivo, variedad, régimen de explotación o uso Sigpac no compatible con la operación solicitada ( Anexo IV.I Cultivos y variedades elegibles para las Intervenciones. Orden de 28 de marzo de 2023 ).  
 Ref:-1329585 Recinto:04-099-035-00103-00007 Cultivo:104111 ALMENDROS-MAKAKO Secano Uso:OV  
 Ref:5281930 Recinto:04-099-035-00103-00007 Cultivo:104111 ALMENDROS-MAKAKO Secano Uso:OV
- 100402 Recinto solicitado no forma parte de ningún organismo de control autorizado para la producción ecológica en Andalucía o fecha de inscripción posterior al plazo establecido ( Anexo I. Criterios de Subvencionabilidad. Orden 28 de marzo de 2023 ).  
 Ref:5281923 Recinto:04-099-035-00103-00006 Cultivo:62000 PASTOS PERMANENTES DE 5 O MAS AÑOS-SIN VARIEDAD Secano  
 Ref:-1329586 Recinto:04-099-035-00103-00012 Cultivo:104111 ALMENDROS-MAKAKO Secano
- 100406 Grupo de cultivo declarado en el recinto no coincide con el grupo de cultivo existente en el organismo de control autorizado para la producción ecológica en Andalucía ( Anexo I. Criterios de Subvencionabilidad. Orden 28 de marzo de 2023 ).  
 Ref:5281923 Recinto:04-099-035-00103-00006 Cultivo:62000 PASTOS PERMANENTES DE 5 O MAS AÑOS-SIN VARIEDAD Secano Grupo de SIPEA:OLIVAR
- 100411 Recinto no admisible por no estar asociado en SIGGAN a una explotación ganadera admisible ( Artículo 10 de la Orden de 28 de marzo de 2023 ).  
 Ref:5281923 Recinto:04-099-035-00103-00006 Cultivo:62000 PASTOS PERMANENTES DE 5 O MAS AÑOS-SIN VARIEDAD Secano
- 100424 Solicita recinto que no está comprometido para la operación.  
 Ref:5281923 Recinto:04-099-035-00103-00006 Cultivo:62000 PASTOS PERMANENTES DE 5 O MAS AÑOS-SIN VARIEDAD Secano  
 Ref:-1329585 Recinto:04-099-035-00103-00007 Cultivo:104111 ALMENDROS-MAKAKO Secano  
 Ref:5281930 Recinto:04-099-035-00103-00007 Cultivo:104111 ALMENDROS-MAKAKO Secano  
 Ref:-1329586 Recinto:04-099-035-00103-00012 Cultivo:104111 ALMENDROS-MAKAKO Secano

(1) Superficie declarada admisible ajustada con la superficie comprometida.  
 (2) Factor de penalización valorando el alcance para el tipo de compromiso.

Puede verificar la integridad de una copia de este documento mediante la lectura del código QR adjunto o mediante el acceso a la dirección <https://ws050.juntadeandalucia.es/verificarFirma> indicando el código de VERIFICACIÓN

FIRMADO POR	JUAN JOSE SOLER GARCIA	FECHA	03/07/2024
	ROCIO GUIJARRO MILLAN		
VERIFICACIÓN	Pk2jmGCJWUB3686MPKY7GEXJCD3GC4	PÁGINA	389/2334





**APELLIDOS Y NOMBRE / RAZÓN SOCIAL**

CHACON GARCIA MIGUEL

**NIF**  
\*\*\*0378\*

**EXPEDIENTE**  
1119075

**ANUALIDAD DE PAGO**

1ª

**IMPORTE POR ANUALIDAD**

	2023	2024	2025	2026	2027
IMPORTE MÁXIMO SUBVENCIONABLE	1.045,48 €	1.045,48 €	1.045,48 €	1.045,48 €	1.045,48 €
IMPORTE MEDIO DE TRANSFERENCIA (€/ha)	349,66 €	349,66 €	349,66 €	349,66 €	349,66 €

**RESUMEN DE UNIDADES**

Cód	GRUPO DE PAGO	Sup. Dec. Admisible (ha)	Sup. Comprometida (ha)	Sup. ajustada compromiso (I) (ha)	% sobredec.	Sup. Propuesta (ha)	Importe Declarado	Importe Topado	Importe Propuesto	Importe tras sobredec.
433	FRUTALES REGADÍO	2,99		2,99	0,00	2,99	1.045,48	1.045,48	1.045,48	1.045,48
<b>TOTAL</b>		2,99	2,99	2,99		2,99	1.045,48	1.045,48	1.045,48	1.045,48

**APLICACIÓN DE REDUCCIONES Y PENALIZACIONES**

GRUPO DE PAGO	Importe Calculado	Importe prereduc.	Criterios de subvencionabilidad y compromisos	Presentación tardía	Omisión declaración	Condicionalidad	IMPORTE (Euros) PROPUESTO
FRUTALES REGADÍO	1.045,48	1.045,48	0,00	0,00	0,00	0,00	1.045,48
<b>TOTAL</b>	1.045,48	1.045,48					1.045,48

**RESUMEN DE PAGOS**

	IMPORTE ( Euros )			
	PROPUESTO	FEADER (Eje 2)	MAPA	CAPADR
PROPUESTO	1.045,48	888,66	102,56	54,26

**RECINTOS PROPUESTOS**

REF.	REFERENCIA SIGPAC	CULTIVO	DESCRIPCIÓN CULTIVO	S/R	G.PAGO	PEND. MEDIA (%)	SUP. DEC. ADMISIBLE (ha)	SUP. COMPROM. (ha)	SUP. AJUSTADA COMPR.(I) (ha)	SUP. CONV. SIGPAC (ha)	SUP. CERTIE (ha)	SUP. CAMPO (ha)	SUP. CAMPO DETER. CULT. DECLARADO (ha)	SUP. DEC. REDUCIDA (ha)	SUP. PROPUESTA (ha)
1700000002674659	04-053-057-00161-002	217003	GRANADO-MOLLAR DE ELCHE	R	433	5,50	2,07	2,07	2,07		2,07			2,07	2,07
1700000002674660	04-053-057-00273-002	111137	CIRUELOS-CIRIGÜELA	R	433	1,60	0,92	0,92	0,92		0,92			0,92	0,92

**INCIDENCIAS**

**INCIDENCIA DESCRIPCIÓN**

100424 Solicita recinto que no está comprometido para la operación.  
Ref:1700000002674661 Recinto:04-053-057-00273-00003 Cultivo:101010 OLIVAR-PICUAL Regadío

(1) Superficie declarada admisible ajustada con la superficie comprometida.  
(2) Factor de penalización valorando el alcance para el tipo de compromiso.

Puede verificar la integridad de una copia de este documento mediante la lectura del código QR adjunto o mediante el acceso a la dirección <a href="https://ws050.juntadeandalucia.es/verificarFirma">https://ws050.juntadeandalucia.es/verificarFirma</a> indicando el código de VERIFICACIÓN					
FIRMADO POR	JUAN JOSE SOLER GARCIA		FECHA		03/07/2024
	ROCIO GUIJARRO MILLAN				
VERIFICACIÓN	Pk2jmGCJWUB3686MPKY7GEXJCD3GC4		PÁGINA		390/2334



<u>APELLIDOS Y NOMBRE / RAZÓN SOCIAL</u>	<u>NIF</u>	<u>EXPEDIENTE</u>	<u>ANUALIDAD DE PAGO</u>		
CHACÓN GIMÉNEZ MARIA DOLORES	****4715*	1257885	1ª		
<u>IMPORTE POR ANUALIDAD</u>					
	<b>2023</b>	<b>2024</b>	<b>2025</b>	<b>2026</b>	<b>2027</b>
IMPORTE MÁXIMO SUBVENCIONABLE	5.292,63 €	5.292,63 €	5.292,63 €	5.292,63 €	5.292,63 €
IMPORTE MEDIO DE TRANSFERENCIA (€/ha)	228,33 €	228,33 €	228,33 €	228,33 €	228,33 €

<u>RESUMEN DE UNIDADES</u>										
<u>Cód</u>	<u>GRUPO DE PAGO</u>	<u>Sup. Dec. Admisible (ha)</u>	<u>Sup. Comprometida (ha)</u>	<u>Sup. ajustada compromiso (I) (ha)</u>	<u>% sobredec.</u>	<u>Sup. Propuesta (ha)</u>	<u>Importe Declarado</u>	<u>Importe Topado</u>	<u>Importe Propuesto</u>	<u>Importe tras sobredec.</u>
432	FRUTALES SECANO	21,09		21,08	0,00	21,08	4.558,34	4.558,34	4.558,34	4.558,34
433	FRUTALES REGADÍO	2,10		2,10	0,00	2,10	734,29	734,29	734,29	734,29
<b>TOTAL</b>		<b>23,19</b>	<b>23,18</b>	<b>23,18</b>		<b>23,18</b>	<b>5.292,63</b>	<b>5.292,63</b>	<b>5.292,63</b>	<b>5.292,63</b>

<u>APLICACION DE REDUCCIONES Y PENALIZACIONES</u>							
<u>GRUPO DE PAGO</u>	<u>Importe Calculado</u>	<u>Importe prereduc. y compromisos</u>	<u>Criterios de subvencionabilidad y compromisos</u>	<u>Presentación tardía</u>	<u>Omisión declaración</u>	<u>Condicionabilidad</u>	<u>IMPORTE (Euros) PROPUESTO</u>
FRUTALES REGADÍO	734,29	734,29	0,00	0,00	0,00	0,00	734,29
FRUTALES SECANO	4.558,34	4.558,34	0,00	0,00	0,00	0,00	4.558,34
<b>TOTAL</b>	<b>5.292,63</b>	<b>5.292,63</b>					<b>5.292,63</b>

<u>RESUMEN DE PAGOS</u>					
	<u>PROPUESTO</u>	<u>PROPUESTO</u>	<u>FEADER (Eje 2)</u>	<u>MAPA</u>	<u>CAPADR</u>
		5.292,63	4.498,74	519,20	274,69

<u>RECINTOS PROPUESTOS</u>													
<u>REF.</u>	<u>REFERENCIA SIGPAC</u>	<u>CULTIVO DESCRIPCIÓN CULTIVO</u>	<u>S/R G.PAGO</u>	<u>PEND. MEDIA (%)</u>	<u>SUP. DEC. ADMISIBLE (ha)</u>	<u>SUP. COMPROM. (ha)</u>	<u>SUP. AJUSTADA COMPR.(I) (ha)</u>	<u>SUP. CONV. SIGPAC (ha)</u>	<u>SUP. CERTIF. (ha)</u>	<u>SUP. CAMPO (ha)</u>	<u>SUP. CAMPO DETER. CULT. DECLARADO (ha)</u>	<u>SUP. DEC. REDUCIDA (ha)</u>	<u>SUP. PROPUESTA (ha)</u>
-892252	04-099-033-00130-005	104020 ALMENDROS-GUARA	S	432	8,10	1,16	1,16	1,16	1,16			1,16	1,16
1700000002422072	04-099-033-00039-001	104020 ALMENDROS-GUARA	S	432	5,20	0,32	0,32	0,32	0,32			0,32	0,32
1700000002422073	04-099-033-00202-001	104020 ALMENDROS-GUARA	S	432	5,70	0,41	0,41	0,41	0,41			0,41	0,41
1700000002422074	04-099-034-00200-003	104020 ALMENDROS-GUARA	S	432	11,00	0,88	0,88	0,88	0,88			0,88	0,88
1700000002422075	04-099-034-00200-005	104020 ALMENDROS-GUARA	S	432	14,30	0,09	0,09	0,09	0,09			0,09	0,09
1700000002422079	04-099-034-00005-002	104020 ALMENDROS-GUARA	S	432	10,90	3,99	3,99	3,99	3,99			3,99	3,99
1700000002422080	04-099-034-00005-007	104020 ALMENDROS-GUARA	S	432	11,00	2,42	2,42	2,42	2,42			2,42	2,42
1700000002422081	04-099-034-00200-002	104020 ALMENDROS-GUARA	S	432	11,70	4,44	4,44	4,44	4,44			4,44	4,44
1700000002422082	04-099-033-00114-008	104020 ALMENDROS-GUARA	S	432	6,90	0,01	0,01	0,01	0,01			0,01	0,01
1700000002422084	04-099-033-00114-006	104020 ALMENDROS-GUARA	S	432	7,60	0,06	0,06	0,06	0,06			0,06	0,06
1700000002422086	04-099-033-00114-004	104020 ALMENDROS-GUARA	S	432	11,00	3,06	3,06	3,06	3,06			3,06	3,06
1700000002422087	04-099-033-00107-005	104020 ALMENDROS-GUARA	S	432	9,90	0,11	0,11	0,11	0,11			0,11	0,11
1700000002422088	04-099-033-00107-002	104020 ALMENDROS-GUARA	S	432	7,30	1,42	1,41	1,41	1,42			1,41	1,41
1700000002422089	04-099-033-00177-001	104020 ALMENDROS-GUARA	S	432	14,10	1,04	1,04	1,04	1,04			1,04	1,04
1700000002422090	04-099-033-00166-001	104020 ALMENDROS-GUARA	S	432	11,90	0,73	0,73	0,73	0,73			0,73	0,73
1700000002422091	04-099-033-00141-006	104020 ALMENDROS-GUARA	S	432	9,90	0,61	0,61	0,61	0,61			0,61	0,61
1700000002422092	04-099-033-00130-009	104020 ALMENDROS-GUARA	S	432	7,40	0,34	0,34	0,34	0,34			0,34	0,34
-1297614	04-099-033-00209-012	104020 ALMENDROS-GUARA	R	433	6,70	0,06	0,06	0,06	0,06			0,06	0,06
-703955	04-099-033-00209-008	104020 ALMENDROS-GUARA	R	433	16,30	0,89	0,89	0,89	0,89			0,89	0,89
1700000002422076	04-099-033-00098-001	104020 ALMENDROS-GUARA	R	433	6,40	1,15	1,15	1,15	1,15			1,15	1,15

(1) Superficie declarada admisible ajustada con la superficie comprometida.  
 (2) Factor de penalización valorando el alcance para el tipo de compromiso.

Puede verificar la integridad de una copia de este documento mediante la lectura del código QR adjunto o mediante el acceso a la dirección <a href="https://ws050.juntadeandalucia.es/verificarFirma">https://ws050.juntadeandalucia.es/verificarFirma</a> indicando el código de VERIFICACIÓN					
FIRMADO POR	JUAN JOSE SOLER GARCIA		FECHA		03/07/2024
	ROCIO GUIJARRO MILLAN				
VERIFICACIÓN	Pk2jmGCJWUB3686MPKY7GEXJCD3GC4		PÁGINA		391/2334

Es copia auténtica de documento electrónico



**INCIDENCIAS**

**INCIDENCIA DESCRIPCIÓN**

- 219 Superficie declarada sobre un mismo recinto, en un mismo expediente, mayor que la superficie total del recinto SIGPAC.  
Ref:170000002422088 Recinto:04-099-033-00107-00002 Cultivo:104020 ALMENDROS-GUARA Secano Suma de superficies declaradas para este recinto por el solicitante (Áreas):154 Superficie SIGPAC total para el recinto (Áreas):153 Exceso de superficie declarada (Hectáreas):0,01
- 100421 Recinto declarado por error para una operación de la 6503, que se ha corregido de oficio marcando la operación correcta, de acuerdo con la fecha de inscripción del recinto en la producción ecológica.  
Ref:170000002422072 Recinto:04-099-033-00039-00001 Cultivo:104020 ALMENDROS-GUARA Secano  
Ref:170000002422076 Recinto:04-099-033-00098-00001 Cultivo:104020 ALMENDROS-GUARA Regadío  
Ref:170000002422088 Recinto:04-099-033-00107-00002 Cultivo:104020 ALMENDROS-GUARA Secano  
Ref:170000002422087 Recinto:04-099-033-00107-00005 Cultivo:104020 ALMENDROS-GUARA Secano  
Ref:170000002422086 Recinto:04-099-033-00114-00004 Cultivo:104020 ALMENDROS-GUARA Secano  
Ref:170000002422084 Recinto:04-099-033-00114-00006 Cultivo:104020 ALMENDROS-GUARA Secano  
Ref:170000002422082 Recinto:04-099-033-00114-00008 Cultivo:104020 ALMENDROS-GUARA Secano  
Ref:-892252 Recinto:04-099-033-00130-00005 Cultivo:104020 ALMENDROS-GUARA Secano  
Ref:170000002422092 Recinto:04-099-033-00130-00009 Cultivo:104020 ALMENDROS-GUARA Secano  
Ref:170000002422091 Recinto:04-099-033-00141-00006 Cultivo:104020 ALMENDROS-GUARA Secano  
Ref:170000002422090 Recinto:04-099-033-00166-00001 Cultivo:104020 ALMENDROS-GUARA Secano  
Ref:170000002422089 Recinto:04-099-033-00177-00001 Cultivo:104020 ALMENDROS-GUARA Secano  
Ref:170000002422073 Recinto:04-099-033-00202-00001 Cultivo:104020 ALMENDROS-GUARA Secano  
Ref:-703955 Recinto:04-099-033-00209-00008 Cultivo:104020 ALMENDROS-GUARA Regadío  
Ref:-1297614 Recinto:04-099-033-00209-00012 Cultivo:104020 ALMENDROS-GUARA Regadío  
Ref:170000002422079 Recinto:04-099-034-00005-00002 Cultivo:104020 ALMENDROS-GUARA Secano  
Ref:170000002422080 Recinto:04-099-034-00005-00007 Cultivo:104020 ALMENDROS-GUARA Secano  
Ref:170000002422081 Recinto:04-099-034-00200-00002 Cultivo:104020 ALMENDROS-GUARA Secano  
Ref:170000002422074 Recinto:04-099-034-00200-00003 Cultivo:104020 ALMENDROS-GUARA Secano  
Ref:170000002422075 Recinto:04-099-034-00200-00005 Cultivo:104020 ALMENDROS-GUARA Secano

(1) Superficie declarada admisible ajustada con la superficie comprometida.  
(2) Factor de penalización valorando el alcance para el tipo de compromiso.

Puede verificar la integridad de una copia de este documento mediante la lectura del código QR adjunto o mediante el acceso a la dirección <a href="https://ws050.juntadeandalucia.es/verificarFirma">https://ws050.juntadeandalucia.es/verificarFirma</a> indicando el código de VERIFICACIÓN				
FIRMADO POR	JUAN JOSE SOLER GARCIA ROCIO GUIJARRO MILLAN	FECHA	03/07/2024	
VERIFICACIÓN	Pk2jmGCJWUB3686MPKY7GEXJCD3GC4	PÁGINA	392/2334	



**APELLIDOS Y NOMBRE / RAZÓN SOCIAL**

CHACON RUZAFÁ CIRILO

**NIF**  
\*\*\*\*3007\*

**EXPEDIENTE**  
1267439

**ANUALIDAD DE PAGO**

1ª

**IMPORTE POR ANUALIDAD**

	2023	2024	2025	2026	2027
IMPORTE MÁXIMO SUBVENCIONABLE	3.851,23 €	3.851,23 €	3.851,23 €	3.851,23 €	3.851,23 €
IMPORTE MEDIO DE TRANSFERENCIA (€/ha)	216,24 €	216,24 €	216,24 €	216,24 €	216,24 €

**RESUMEN DE UNIDADES**

Cód	GRUPO DE PAGO	Sup. Dec. Admisible (ha)	Sup. Comprometida (ha)	Sup. ajustada compromiso (I) (ha)	% sobredec.	Sup. Propuesta (ha)	Importe Declarado	Importe Topado	Importe Propuesto	Importe tras sobredec.
432	FRUTALES SECANO	17,81		17,81	0,00	17,81	3.851,23	3.851,23	3.851,23	3.851,23
<b>TOTAL</b>		17,81	17,81	17,81		17,81	3.851,23	3.851,23	3.851,23	3.851,23

**APLICACIÓN DE REDUCCIONES Y PENALIZACIONES**

GRUPO DE PAGO	Importe Calculado	Importe prereduc.	Criterios de subvencionabilidad y compromisos	Presentación tardía	Omisión declaración	Condicionalidad	IMPORTE (Euros) PROPUESTO
FRUTALES SECANO	3.851,23	3.851,23	0,00	0,00	0,00	0,00	3.851,23
<b>TOTAL</b>	3.851,23	3.851,23					3.851,23

**RESUMEN DE PAGOS**

	IMPORTE ( Euros )			
	PROPUESTO	FEADER (Eje 2)	MAPA	CAPADR
PROPUESTO	3.851,23	3.273,55	377,81	199,87

**RECINTOS PROPUESTOS**

REF.	REFERENCIA SIGPAC	CULTIVO	DESCRIPCIÓN CULTIVO	S/R	G.PAGO	PEND. MEDIA (%)	SUP. DEC. ADMISIBLE (ha)	SUP. COMPROM. (ha)	SUP. AJUSTADA COMPROM. (I) (ha)	SUP. CONV. SIGPAC (ha)	SUP. CERTIE (ha)	SUP. CAMPO (ha)	SUP. CAMPO DETER. CULT. DECLARADO (ha)	SUP. DEC. REDUCIDA (ha)	SUP. PROPUESTA (ha)
5479890	04-098-083-00104-001	104020	ALMENDROS-GUARA	S	432	14,40	17,12	17,12	17,12		17,12			17,12	17,12
1700000003599130	04-098-076-00139-009	104020	ALMENDROS-GUARA	S	432	10,00	0,69	0,69	0,69		0,69			0,69	0,69

(1) Superficie declarada admisible ajustada con la superficie comprometida.

(2) Factor de penalización valorando el alcance para el tipo de compromiso.

Puede verificar la integridad de una copia de este documento mediante la lectura del código QR adjunto o mediante el acceso a la dirección <https://ws050.juntadeandalucia.es/verificarFirma> indicando el código de VERIFICACIÓN

FIRMADO POR	JUAN JOSE SOLER GARCIA	FECHA	03/07/2024	
	ROCIO GUIJARRO MILLAN			
VERIFICACIÓN	Pk2jmGCJWUB3686MPKY7GEXJCD3GC4	PÁGINA	393/2334	



**APELLIDOS Y NOMBRE / RAZÓN SOCIAL**

CHACON RUZAZA ROQUE

**NIF**  
\*\*\*\*3008\*

**EXPEDIENTE**  
1258923

**ANUALIDAD DE PAGO**  
1ª

**IMPORTE POR ANUALIDAD**

	2023	2024	2025	2026	2027
IMPORTE MÁXIMO SUBVENCIONABLE	6.035,26 €	6.035,26 €	6.035,26 €	6.035,26 €	6.035,26 €
IMPORTE MEDIO DE TRANSFERENCIA (€/ha)	216,24 €	216,24 €	216,24 €	216,24 €	216,24 €

**RESUMEN DE UNIDADES**

Cód	GRUPO DE PAGO	Sup. Dec. Admisible (ha)	Sup. Comprometida (ha)	Sup. ajustada compromiso (I) (ha)	% sobredec.	Sup. Propuesta (ha)	Importe Declarado	Importe Topado	Importe Propuesto	Importe tras sobredec.
432	FRUTALES SECANO	27,91		27,91	0,00	27,91	6.035,26	6.035,26	6.035,26	6.035,26
<b>TOTAL</b>		27,91	27,91	27,91		27,91	6.035,26	6.035,26	6.035,26	6.035,26

**APLICACIÓN DE REDUCCIONES Y PENALIZACIONES**

GRUPO DE PAGO	Importe Calculado	Importe prerreduc.	Criterios de subvencionabilidad y compromisos	Presentación tardía	Omisión declaración	Condicionalidad	IMPORTE (Euros) PROPUESTO
FRUTALES SECANO	6.035,26	6.035,26	0,00	0,00	0,00	0,00	6.035,26
<b>TOTAL</b>	6.035,26	6.035,26					6.035,26

**RESUMEN DE PAGOS**

	IMPORTE (Euros)			
	PROPUESTO	FEADER (Eje 2)	MAPA	CAPADR
PROPUESTO	6.035,26	5.129,97	592,06	313,23

**RECINTOS PROPUESTOS**

REF.	REFERENCIA SIGPAC	CULTIVO DESCRIPCIÓN CULTIVO	S/R	G.PAGO	PEND. MEDIA (%)	SUP. DEC. ADMISIBLE (ha)	SUP. COMPROM. (ha)	SUP. AJUSTADA COMPROM. (I) (ha)	SUP. CONV. SIGPAC (ha)	SUP. CERTIE (ha)	SUP. CAMPO (ha)	SUP. CAMPO DETER. CULT. DECLARADO (ha)	SUP. DEC. REDUCIDA (ha)	SUP. PROPUESTA (ha)
-24497	04-098-083-00098-021	104020 ALMENDROS-GUARA	S	432	10,70	4,02	4,02	4,02		4,02			4,02	4,02
1700000003603354	04-098-076-00146-005	104014 ALMENDROS-FERRAGNES	S	432	23,00	0,53	0,53	0,53		0,53			0,53	0,53
1700000003603355	04-098-083-00098-013	104020 ALMENDROS-GUARA	S	432	14,40	0,28	0,28	0,28		0,28			0,28	0,28
1700000003603357	04-098-076-00146-002	104014 ALMENDROS-FERRAGNES	S	432	11,30	4,96	4,96	4,96		4,96			4,96	4,96
1700000003603358	04-098-083-00098-002	104014 ALMENDROS-FERRAGNES	S	432	16,40	11,40	11,40	11,40		11,40			11,40	11,40
1700000003603359	04-098-083-00112-001	104014 ALMENDROS-FERRAGNES	S	432	24,00	1,68	1,68	1,68		1,68			1,68	1,68
1700000003603361	04-098-076-00148-001	104020 ALMENDROS-GUARA	S	432	21,20	1,52	1,52	1,52		1,52			1,52	1,52
1700000003603365	04-098-076-00147-002	104014 ALMENDROS-FERRAGNES	S	432	16,30	0,08	0,08	0,08		0,08			0,08	0,08
1700000003603366	04-098-076-00148-007	104014 ALMENDROS-FERRAGNES	S	432	18,00	0,25	0,25	0,25		0,25			0,25	0,25
1700000003603367	04-098-083-00098-006	104020 ALMENDROS-GUARA	S	432	13,90	1,09	1,09	1,09		1,09			1,09	1,09
1700000003603368	04-098-076-00146-008	104014 ALMENDROS-FERRAGNES	S	432	12,30	0,73	0,73	0,73		0,73			0,73	0,73
1700000003603369	04-098-083-00098-012	104020 ALMENDROS-GUARA	S	432	11,70	0,25	0,25	0,25		0,25			0,25	0,25
1700000003603370	04-098-076-00146-010	104014 ALMENDROS-FERRAGNES	S	432	18,50	1,01	1,01	1,01		1,01			1,01	1,01
1700000003603371	04-098-076-00146-009	104014 ALMENDROS-FERRAGNES	S	432	19,80	0,11	0,11	0,11		0,11			0,11	0,11

(1) Superficie declarada admisible ajustada con la superficie comprometida.  
(2) Factor de penalización valorando el alcance para el tipo de compromiso.

Puede verificar la integridad de una copia de este documento mediante la lectura del código QR adjunto o mediante el acceso a la dirección <https://ws050.juntadeandalucia.es/verificarFirma> indicando el código de VERIFICACIÓN

FIRMADO POR	JUAN JOSE SOLER GARCIA	FECHA	03/07/2024	
	ROCIO GUIJARRO MILLAN			
VERIFICACIÓN	Pk2jmGCJWUB3686MPKY7GEXJCD3GC4	PÁGINA	394/2334	



**APELLIDOS Y NOMBRE / RAZÓN SOCIAL**

CHACON SANCHEZ PEDRO FELIPE

**NIF**  
\*\*\*2889\*

**EXPEDIENTE**  
1227256

**ANUALIDAD DE PAGO**  
1ª

**IMPORTE POR ANUALIDAD**

	2023	2024	2025	2026	2027
IMPORTE MÁXIMO SUBVENCIONABLE	8.649,60 €	8.649,60 €	8.649,60 €	8.649,60 €	8.649,60 €
IMPORTE MEDIO DE TRANSFERENCIA (€/ha)	216,24 €	216,24 €	216,24 €	216,24 €	216,24 €

**RESUMEN DE UNIDADES**

Cód	GRUPO DE PAGO	Sup. Dec. Admisible (ha)	Sup. Comprometida (ha)	Sup. ajustada compromiso (I) (ha)	% sobredec.	Sup. Propuesta (ha)	Importe Declarado	Importe Topado	Importe Propuesto	Importe tras sobredec.
432	FRUTALES SECANO	40,40		40,00	0,00	40,00	8.649,60	8.649,60	8.649,60	8.649,60
<b>TOTAL</b>		40,40	40,00	40,00		40,00	8.649,60	8.649,60	8.649,60	8.649,60

**APLICACIÓN DE REDUCCIONES Y PENALIZACIONES**

GRUPO DE PAGO	Importe Calculado	Importe prereduc.	Criterios de subvencionabilidad y compromisos	Presentación tardía	Omisión declaración	Condicionality	IMPORTE (Euros) PROPUESTO
FRUTALES SECANO	8.649,60	8.649,60	0,00	0,00	0,00	0,00	8.649,60
<b>TOTAL</b>	8.649,60	8.649,60					8.649,60

**RESUMEN DE PAGOS**

	IMPORTE (Euros)			
	PROPUESTO	FEADER (Eje 2)	MAPA	CAPADR
PROPUESTO	8.649,60	7.352,16	848,53	448,91

**RECINTOS PROPUESTOS**

REF.	REFERENCIA SIGPAC	CULTIVO DESCRIPCIÓN CULTIVO	S/R	G.PAGO	PEND. MEDIA (%)	SUP. DEC. ADMISIBLE (ha)	SUP. COMPROM. (ha)	SUP. AJUSTADA COMPROM. (I) (ha)	SUP. CONV. SIGPAC (ha)	SUP. CERTIE. (ha)	SUP. CAMPO (ha)	SUP. CAMPO DETER. CULT. DECLARADO (ha)	SUP. DEC. REDUCIDA (ha)	SUP. PROPUESTA (ha)
1700000005932450	04-070-002-00345-001	104022	ALMENDROS-LARGUETA	S	432	15,30	3,04	3,04	3,04	3,04			3,04	3,04
1700000005932451	04-070-003-00036-001	104022	ALMENDROS-LARGUETA	S	432	11,40	1,71	1,71	1,71	1,71			1,71	1,71
1700000005932452	04-070-003-00036-003	104022	ALMENDROS-LARGUETA	S	432	11,30	1,15	1,15	1,15	1,15			1,15	1,15
1700000005932453	04-070-003-00050-001	104020	ALMENDROS-GUARA	S	432	16,30	27,60	27,60	27,60	27,60			27,60	27,60
1700000005932454	04-070-026-00056-002	104022	ALMENDROS-LARGUETA	S	432	10,30	3,52	3,52	3,52	3,52			3,52	3,52
1700000005932455	04-070-003-00037-001	104022	ALMENDROS-LARGUETA	S	432	14,70	0,82	0,82	0,82	0,82			0,82	0,82
1700000005932456	04-070-003-00038-005	104022	ALMENDROS-LARGUETA	S	432	13,90	0,66	0,66	0,66	0,66			0,66	0,66
1700000005932457	04-070-026-00064-001	104022	ALMENDROS-LARGUETA	S	432	11,50	1,90	1,90	1,90	1,90			1,90	1,90

(1) Superficie declarada admisible ajustada con la superficie comprometida.  
(2) Factor de penalización valorando el alcance para el tipo de compromiso.

Puede verificar la integridad de una copia de este documento mediante la lectura del código QR adjunto o mediante el acceso a la dirección <https://ws050.juntadeandalucia.es/verificarFirma> indicando el código de VERIFICACIÓN

FIRMADO POR	JUAN JOSE SOLER GARCIA	FECHA	03/07/2024	
	ROCIO GUIJARRO MILLAN			
VERIFICACIÓN	Pk2jmGCJWUB3686MPKY7GEXJCD3GC4	PÁGINA	395/2334	



**APELLIDOS Y NOMBRE / RAZÓN SOCIAL**

CHACON UCLÉS JUAN ANTONIO

**NIF**  
\*\*\*9602\*

**EXPEDIENTE**  
1181876

**ANUALIDAD DE PAGO**  
1ª

**IMPORTE POR ANUALIDAD**

	2023	2024	2025	2026	2027
IMPORTE MÁXIMO SUBVENCIONABLE	6.004,98 €	6.004,98 €	6.004,98 €	6.004,98 €	6.004,98 €
IMPORTE MEDIO DE TRANSFERENCIA (€/ha)	216,24 €	216,24 €	216,24 €	216,24 €	216,24 €

**RESUMEN DE UNIDADES**

Cód	GRUPO DE PAGO	Sup. Dec. Admisible (ha)	Sup. Comprometida (ha)	Sup. ajustada compromiso (I) (ha)	% sobredec.	Sup. Propuesta (ha)	Importe Declarado	Importe Topado	Importe Propuesto	Importe tras sobredec.
432	FRUTALES SECANO	27,77		27,77	0,00	27,77	6.004,98	6.004,98	6.004,98	6.004,98
<b>TOTAL</b>		27,77	27,77	27,77		27,77	6.004,98	6.004,98	6.004,98	6.004,98

**APLICACIÓN DE REDUCCIONES Y PENALIZACIONES**

GRUPO DE PAGO	Importe Calculado	Importe prerreduc.	Criterios de subvencionabilidad y compromisos	Presentación tardía	Omisión declaración	Condicionality	IMPORTE (Euros) PROPUESTO
FRUTALES SECANO	6.004,98	6.004,98	0,00	0,00	0,00	0,00	6.004,98
<b>TOTAL</b>	6.004,98	6.004,98					6.004,98

**RESUMEN DE PAGOS**

	IMPORTE (Euros)			
	PROPUESTO	FEADER (Eje 2)	MAPA	CAPADR
PROPUESTO	6.004,98	5.104,23	589,09	311,66

**RECINTOS PROPUESTOS**

REF.	REFERENCIA SIGPAC	CULTIVO DESCRIPCIÓN CULTIVO	S/R	G.PAGO	PEND. MEDIA (%)	SUP. DEC. ADMISIBLE (ha)	SUP. COMPROM. (ha)	SUP. AJUSTADA COMPROM. (I) (ha)	SUP. CONV. SIGPAC (ha)	SUP. CERTIE (ha)	SUP. CAMPO (ha)	SUP. CAMPO DETER. CULT. DECLARADO (ha)	SUP. DEC. REDUCIDA (ha)	SUP. PROPUESTA (ha)
170000005882268	04-099-038-00035-003	104026 ALMENDROS-MARTA	S	432	9,10	6,68	6,68	6,68		6,68			6,68	6,68
170000005882269	04-099-038-00035-010	104026 ALMENDROS-MARTA	S	432	7,20	0,45	0,45	0,45		0,45			0,45	0,45
170000005882270	04-099-038-00089-006	104024 ALMENDROS-MARCONA	S	432	16,00	2,05	2,05	2,05		2,05			2,05	2,05
170000005882271	04-099-038-00088-002	104024 ALMENDROS-MARCONA	S	432	14,30	0,37	0,37	0,37		0,37			0,37	0,37
170000005882272	04-099-037-00044-001	104014 ALMENDROS-FERRAGNES	S	432	17,30	1,90	1,90	1,90		1,90			1,90	1,90
170000005882274	04-099-038-00077-007	104024 ALMENDROS-MARCONA	S	432	10,30	1,86	1,86	1,86		1,86			1,86	1,86
170000005882275	04-099-038-00089-012	104024 ALMENDROS-MARCONA	S	432	15,20	1,47	1,47	1,47		1,47			1,47	1,47
170000005882276	04-099-038-00035-013	104026 ALMENDROS-MARTA	S	432	14,40	0,91	0,91	0,91		0,91			0,91	0,91
170000005882277	04-099-038-00035-017	104014 ALMENDROS-FERRAGNES	S	432	14,20	0,66	0,66	0,66		0,66			0,66	0,66
170000005882278	04-099-038-00080-002	104042 ALMENDROS-TUONO	S	432	23,00	4,11	4,11	4,11		4,11			4,11	4,11
170000005882279	04-099-038-00087-003	104024 ALMENDROS-MARCONA	S	432	13,90	0,29	0,29	0,29		0,29			0,29	0,29
170000005882280	04-099-038-00077-011	104024 ALMENDROS-MARCONA	S	432	11,60	7,02	7,02	7,02		7,23			7,02	7,02

**INCIDENCIAS**

**INCIDENCIA DESCRIPCIÓN**

- 100421 Recinto declarado por error para una operación de la 6503, que se ha corregido de oficio marcando la operación correcta, de acuerdo con la fecha de inscripción del recinto en la producción ecológica.  
 Ref:170000005882272 Recinto:04-099-037-00044-00001 Cultivo:104014 ALMENDROS-FERRAGNES Secano  
 Ref:170000005882268 Recinto:04-099-038-00035-00003 Cultivo:104026 ALMENDROS-MARTA Secano  
 Ref:170000005882269 Recinto:04-099-038-00035-00010 Cultivo:104026 ALMENDROS-MARTA Secano  
 Ref:170000005882276 Recinto:04-099-038-00035-00013 Cultivo:104026 ALMENDROS-MARTA Secano  
 Ref:170000005882277 Recinto:04-099-038-00035-00017 Cultivo:104014 ALMENDROS-FERRAGNES Secano  
 Ref:170000005882274 Recinto:04-099-038-00077-00007 Cultivo:104024 ALMENDROS-MARCONA Secano  
 Ref:170000005882280 Recinto:04-099-038-00077-00011 Cultivo:104024 ALMENDROS-MARCONA Secano  
 Ref:170000005882278 Recinto:04-099-038-00080-00002 Cultivo:104042 ALMENDROS-TUONO Secano  
 Ref:170000005882279 Recinto:04-099-038-00087-00003 Cultivo:104024 ALMENDROS-MARCONA Secano  
 Ref:170000005882271 Recinto:04-099-038-00088-00002 Cultivo:104024 ALMENDROS-MARCONA Secano  
 Ref:170000005882270 Recinto:04-099-038-00089-00006 Cultivo:104024 ALMENDROS-MARCONA Secano  
 Ref:170000005882275 Recinto:04-099-038-00089-00012 Cultivo:104024 ALMENDROS-MARCONA Secano

(1) Superficie declarada admisible ajustada con la superficie comprometida.  
 (2) Factor de penalización valorando el alcance para el tipo de compromiso.

Puede verificar la integridad de una copia de este documento mediante la lectura del código QR adjunto o mediante el acceso a la dirección <https://ws050.juntadeandalucia.es/verificarFirma> indicando el código de VERIFICACIÓN

FIRMADO POR	JUAN JOSE SOLER GARCIA	FECHA	03/07/2024
	ROCIO GUIJARRO MILLAN		
VERIFICACIÓN	Pk2jmGCJWUB3686MPKY7GEXJCD3GC4	PÁGINA	396/2334







**APELLIDOS Y NOMBRE / RAZÓN SOCIAL**

CINTAS BLESA ANTONIO

**NIF**  
\*\*\*\*5549\*

**EXPEDIENTE**  
1019362

**ANUALIDAD DE PAGO**  
1ª

**IMPORTES POR ANUALIDAD**

	2023	2024	2025	2026	2027
IMPORTE MÁXIMO SUBVENCIONABLE	646,38 €	646,38 €	646,38 €	646,38 €	646,38 €
IMPORTE MEDIO DE TRANSFERENCIA (€/ha)	299,25 €	299,25 €	299,25 €	299,25 €	299,25 €

**RESUMEN DE UNIDADES**

Cód	GRUPO DE PAGO	Sup. Dec. Admisible (ha)	Sup. Comprometida (ha)	Sup. ajustada compromiso (1) (ha)	% sobredec.	Sup. Propuesta (ha)	Importe Declarado	Importe Topado	Importe Propuesto	Importe tras sobredec.
429	OLIVAR	1,07		1,07	0,00	1,07	265,25	265,25	265,25	265,25
433	FRUTALES REGADÍO	1,28		1,09	0,00	1,09	381,13	381,13	381,13	381,13
<b>TOTAL</b>		2,35	2,16	2,16		2,16	646,38	646,38	646,38	646,38

**APLICACIÓN DE REDUCCIONES Y PENALIZACIONES**

GRUPO DE PAGO	Importe Calculado	Importe prerreduc. y compromisos	Criterios de subvencionabilidad y compromisos	Presentación tardía	Omisión declaración	Condicionalidad	IMPORTE (Euros)	
							PROPUESTO	PROPUESTO
FRUTALES REGADÍO	381,13	381,13	0,00	0,00	0,00	0,00		381,13
OLIVAR	265,25	265,25	0,00	0,00	0,00	0,00		265,25
<b>TOTAL</b>	646,38	646,38						646,38

**RESUMEN DE PAGOS**

PROPUESTO	IMPORTE ( Euros )			
	PROPUESTO	FEADER (Eje 2)	MAPA	CAPADR
PROPUESTO	646,38	549,42	63,41	33,55

**RECINTOS PROPUESTOS**

REF.	REFERENCIA SIGPAC	CULTIVO DESCRIPCIÓN CULTIVO	S/R G.PAGO	PEND. MEDIA (%)	SUP. DEC. ADMISIBLE (ha)	SUP. COMPROM. (ha)	SUP. AJUSTADA COMPROM. (1) (ha)	SUP. CONV. SIGPAC (ha)	SUP. CERTIF. (ha)	SUP. CAMPO (ha)	SUP. CAMPO DETER. CULT. DECLARADO (ha)	SUP. DEC. REDUCIDA (ha)	SUP. PROPUESTA (ha)
4083216	04-017-009-00408-007	101194 OLIVAR-LECHIN DE GRANADA	S 429	6,30	0,01	0,01	0,01		0,01			0,01	0,01
1700000002596481	04-017-006-00398-001	101194 OLIVAR-LECHIN DE GRANADA	R 429	1,40	0,12	0,12	0,12		0,12			0,12	0,12
1700000002596484	04-017-008-00249-006	101194 OLIVAR-LECHIN DE GRANADA	S 429	9,50	0,20	0,20	0,20		0,20			0,20	0,20
1700000002596486	04-017-008-00301-001	101010 OLIVAR-PICUAL	R 429	6,10	0,04	0,04	0,04		0,04			0,04	0,04
1700000002596489	04-017-008-00249-002	101194 OLIVAR-LECHIN DE GRANADA	S 429	18,70	0,03	0,03	0,03		0,03			0,03	0,03
1700000002596491	04-017-008-00249-005	101194 OLIVAR-LECHIN DE GRANADA	S 429	14,80	0,04	0,04	0,04		0,04			0,04	0,04
1700000002596493	04-017-010-00291-001	101194 OLIVAR-LECHIN DE GRANADA	S 429	9,40	0,19	0,19	0,19		0,19			0,19	0,19
1700000002596494	04-017-008-00249-004	101194 OLIVAR-LECHIN DE GRANADA	S 429	9,50	0,06	0,06	0,06		0,06			0,06	0,06
1700000002596495	04-017-009-00408-004	101010 OLIVAR-PICUAL	R 429	8,80	0,15	0,15	0,15		0,15			0,15	0,15
1700000002596497	04-017-009-00353-004	101194 OLIVAR-LECHIN DE GRANADA	S 429	16,40	0,23	0,23	0,23		0,23			0,23	0,23
-24086	04-017-006-00320-001	206003 NARANJO-NAVELATE	R 433	1,10	0,05	0,01	0,01		0,01			0,01	0,01
4083198	04-017-006-00320-001	207004 LIMONERO-VERNA	R 433	1,10	0,19	0,04	0,04		0,04			0,04	0,04
1700000002596479	04-017-006-00319-001	207004 LIMONERO-VERNA	R 433	2,20	0,37	0,37	0,37		0,37			0,37	0,37
1700000002596480	04-017-006-00321-001	207004 LIMONERO-VERNA	R 433	2,50	0,08	0,08	0,08		0,08			0,08	0,08
1700000002596483	04-017-006-00398-002	207004 LIMONERO-VERNA	R 433	4,20	0,32	0,32	0,32		0,32			0,32	0,32
1700000002596496	04-103-012-00025-001	206003 NARANJO-NAVELATE	R 433	1,80	0,27	0,27	0,27		0,27			0,27	0,27

(1) Superficie declarada admisible ajustada con la superficie comprometida.  
(2) Factor de penalización valorando el alcance para el tipo de compromiso.

Puede verificar la integridad de una copia de este documento mediante la lectura del código QR adjunto o mediante el acceso a la dirección <a href="https://ws050.juntadeandalucia.es/verificarFirma">https://ws050.juntadeandalucia.es/verificarFirma</a> indicando el código de VERIFICACIÓN					
FIRMADO POR	JUAN JOSE SOLER GARCIA		FECHA		03/07/2024
	ROCIO GUIJARRO MILLAN				
VERIFICACIÓN	Pk2jmGCJWUB3686MPKY7GEXJCD3GC4		PÁGINA		397/2334



**APELLIDOS Y NOMBRE / RAZÓN SOCIAL**

CIRERA ARTES S.A.

**NIF**  
\*\*\*\*5331\*

**EXPEDIENTE**  
1200209

**ANUALIDAD DE PAGO**

1ª

**IMPORTES POR ANUALIDAD**

	2023	2024	2025	2026	2027
IMPORTE MÁXIMO SUBVENCIONABLE	437,08 €	437,08 €	437,08 €	437,08 €	437,08 €
IMPORTE MEDIO DE TRANSFERENCIA (€/ha)	349,66 €	349,66 €	349,66 €	349,66 €	349,66 €

**RESUMEN DE UNIDADES**

Cód	GRUPO DE PAGO	Sup. Dec. Admisible (ha)	Sup. Comprometida (ha)	Sup. ajustada compromiso (1) (ha)	% sobredec.	Sup. Propuesta (ha)	Importe Declarado	Importe Topado	Importe Propuesto	Importe tras sobredec.
433	FRUTALES REGADÍO	1,25		1,25	0,00	1,25	437,08	437,08	437,08	437,08
<b>TOTAL</b>		1,25	1,25	1,25		1,25	437,08	437,08	437,08	437,08

**APLICACIÓN DE REDUCCIONES Y PENALIZACIONES**

GRUPO DE PAGO	Importe Calculado	Importe prerreduc.	Criterios de subvencionabilidad y compromisos	Presentación tardía	Omisión declaración	Condicionalidad	IMPORTE (Euros) PROPUESTO
FRUTALES REGADÍO	437,08	437,08	0,00	0,00	0,00	0,00	437,08
<b>TOTAL</b>	437,08	437,08					437,08

**RESUMEN DE PAGOS**

	IMPORTE (Euros)		
	PROPUESTO	FEADER (Eje 2)	MAPA CAPADR
PROPUESTO	437,08	371,52	42,88
			22,68

**RECINTOS PROPUESTOS**

REF.	REFERENCIA SIGPAC	CULTIVO DESCRIPCIÓN CULTIVO	S/R	G.PAGO	PEND. MEDIA (%)	SUP. DEC. ADMISIBLE (ha)	SUP. COMPROM. (ha)	SUP. AJUSTADA COMPROM. (1) (ha)	SUP. CONV. SIGPAC (ha)	SUP. CERTIE (ha)	SUP. CAMPO (ha)	SUP. CAMPO DETER. CULT. DECLARADO (ha)	SUP. DEC. REDUCIDA (ha)	SUP. PROPUESTA (ha)
-1587753	04-011-015-00062-003	209200 MANDARINO-MANDARINO COMÚN	R	433	9,20	0,63	0,63	0,63		0,63			0,63	0,63
-1587750	04-011-015-00061-005	209200 MANDARINO-MANDARINO COMÚN	R	433	7,10	0,25	0,25	0,25		0,25			0,25	0,25
1700000005674516	04-081-002-00026-006	209200 MANDARINO-MANDARINO COMÚN	R	433	4,60	0,20	0,20	0,20		0,20			0,20	0,20
1700000005674543	04-081-002-00026-015	209200 MANDARINO-MANDARINO COMÚN	R	433	6,40	0,17	0,17	0,17		0,17			0,17	0,17

**INCIDENCIAS**

**INCIDENCIA DESCRIPCIÓN**

- 248 Verifica que los recintos declarados con sistema de explotación regadío corresponden realmente a regadío según SIGPAC.  
Ref:-1587755 Recinto:04-011-015-09001-00005 Cultivo:209200 MANDARINO-MANDARINO COMÚN Regadío  
Ref:-1587756 Recinto:04-011-015-09001-00007 Cultivo:209200 MANDARINO-MANDARINO COMÚN Regadío
- 100402 Recinto solicitado no forma parte de ningún organismo de control autorizado para la producción ecológica en Andalucía o fecha de inscripción posterior al plazo establecido ( Anexo I. Criterios de Subvencionabilidad. Orden 28 de marzo de 2023 ).  
Ref:-1587748 Recinto:04-011-015-00061-00015 Cultivo:209200 MANDARINO-MANDARINO COMÚN Regadío  
Ref:-1587755 Recinto:04-011-015-09001-00005 Cultivo:209200 MANDARINO-MANDARINO COMÚN Regadío  
Ref:-1587756 Recinto:04-011-015-09001-00007 Cultivo:209200 MANDARINO-MANDARINO COMÚN Regadío
- 100421 Recinto declarado por error para una operación de la 6503, que se ha corregido de oficio marcando la operación correcta, de acuerdo con la fecha de inscripción del recinto en la producción ecológica.  
Ref:1700000005674516 Recinto:04-081-002-00026-00006 Cultivo:209200 MANDARINO-MANDARINO COMÚN Regadío  
Ref:1700000005674543 Recinto:04-081-002-00026-00015 Cultivo:209200 MANDARINO-MANDARINO COMÚN Regadío
- 100424 Solicita recinto que no está comprometido para la operación.  
Ref:-1587748 Recinto:04-011-015-00061-00015 Cultivo:209200 MANDARINO-MANDARINO COMÚN Regadío  
Ref:-1587755 Recinto:04-011-015-09001-00005 Cultivo:209200 MANDARINO-MANDARINO COMÚN Regadío  
Ref:-1587756 Recinto:04-011-015-09001-00007 Cultivo:209200 MANDARINO-MANDARINO COMÚN Regadío
- 100426 Recinto con incidencia de uso de regadío cuyo cultivo no es admisible en régimen de seco.  
Ref:-1587755 Recinto:04-011-015-09001-00005 Cultivo:209200 MANDARINO-MANDARINO COMÚN Regadío  
Ref:-1587756 Recinto:04-011-015-09001-00007 Cultivo:209200 MANDARINO-MANDARINO COMÚN Regadío

(1) Superficie declarada admisible ajustada con la superficie comprometida.  
(2) Factor de penalización valorando el alcance para el tipo de compromiso.

Puede verificar la integridad de una copia de este documento mediante la lectura del código QR adjunto o mediante el acceso a la dirección <https://ws050.juntadeandalucia.es/verificarFirma> indicando el código de VERIFICACIÓN

FIRMADO POR	JUAN JOSE SOLER GARCIA	FECHA	03/07/2024	
	ROCIO GUIJARRO MILLAN			
VERIFICACIÓN	Pk2jmGCJWUB3686MPKY7GEXJCD3GC4	PÁGINA	398/2334	



**APELLIDOS Y NOMBRE / RAZÓN SOCIAL**

CITRICOS FERISAN SL

**NIF**  
\*\*\*\*8441\*

**EXPEDIENTE**  
1143502

**ANUALIDAD DE PAGO**  
1ª

**IMPORTE POR ANUALIDAD**

	2023	2024	2025	2026	2027
IMPORTE MÁXIMO SUBVENCIONABLE	6.112,65 €	6.112,65 €	6.112,65 €	6.112,65 €	6.112,65 €
IMPORTE MEDIO DE TRANSFERENCIA (€/ha)	308,72 €	308,72 €	308,72 €	308,72 €	308,72 €

**RESUMEN DE UNIDADES**

Cód	GRUPO DE PAGO	Sup. Dec. Admisible (ha)	Sup. Comprometida (ha)	Sup. ajustada compromiso (1) (ha)	% sobredec.	Sup. Propuesta (ha)	Importe Declarado	Importe Topado	Importe Propuesto	Importe tras sobredec.
429	OLIVAR	3,45		3,43	0,00	3,43	850,30	850,30	850,30	850,30
432	FRUTALES SECANO	1,73		1,73	0,00	1,73	374,10	374,10	374,10	374,10
433	FRUTALES REGADÍO	26,34		13,98	0,00	13,98	4.888,25	4.888,25	4.888,25	4.888,25
434	HERBÁCEOS NO ELEGIBLES	0,66		0,66	0,00	0,66	0,00	0,00	0,00	0,00
<b>TOTAL</b>		32,18	19,80	19,80		19,80	6.112,65	6.112,65	6.112,65	6.112,65

**APLICACIÓN DE REDUCCIONES Y PENALIZACIONES**

GRUPO DE PAGO	Importe Calculado	Importe prereduc.	Criterios de subvencionabilidad y compromisos	Presentación tardía	Omisión declaración	Condicionalidad	IMPORTE (Euros)
							PROPUESTO
FRUTALES REGADÍO	4.888,25	4.888,25	0,00	0,00	0,00	0,00	4.888,25
FRUTALES SECANO	374,10	374,10	0,00	0,00	0,00	0,00	374,10
HERBÁCEOS NO ELEGIBLES	0,00	0,00	0,00	0,00	0,00	0,00	0,00
OLIVAR	850,30	850,30	0,00	0,00	0,00	0,00	850,30
<b>TOTAL</b>	6.112,65	6.112,65					6.112,65

**RESUMEN DE PAGOS**

PROPUESTO	IMPORTE ( Euros )			
	PROPUESTO	FEADER (Eje 2)	MAPA	CAPADR
	6.112,65	5.195,76	599,65	317,24

(1) Superficie declarada admisible ajustada con la superficie comprometida.  
(2) Factor de penalización valorando el alcance para el tipo de compromiso.

Puede verificar la integridad de una copia de este documento mediante la lectura del código QR adjunto o mediante el acceso a la dirección <https://ws050.juntadeandalucia.es/verificarFirma> indicando el código de VERIFICACIÓN

FIRMADO POR	JUAN JOSE SOLER GARCIA	FECHA	03/07/2024	
	ROCIO GUIJARRO MILLAN			
VERIFICACIÓN	Pk2jmGCJWUB3686MPKY7GEXJCD3GC4	PÁGINA	399/2334	



**RECINTOS PROPUESTOS**

REF.	REFERENCIA SIGPAC	CULTIVO DESCRIPCIÓN CULTIVO	S/R	G.PAGO	PEND. MEDIA (%)	SUP. DEC. ADMISIBLE (ha)	SUP. COMPROM. (ha)	SUP. AJUSTADA COMPR.(1) (ha)	SUP. CONV. SIGPAC (ha)	SUP. CERTIF. (ha)	SUP. CAMPO (ha)	SUP. CAMPO DETER. CULT. DECLARADO (ha)	SUP. DEC. REDUCIDA (ha)	SUP. PROPUESTA (ha)
170000006965132	04-053-023-00429-002	101010 OLIVAR-PICUAL	R	429	1,80	1,85	1,83	1,83		1,85			1,83	1,83
170000006965135	04-053-023-00441-007	101010 OLIVAR-PICUAL	R	429	1,80	0,87	0,87	0,87		0,87			0,87	0,87
170000006965157	04-053-023-00420-001	101010 OLIVAR-PICUAL	S	429	4,90	0,73	0,73	0,73		0,73			0,73	0,73
5260757	04-103-019-00057-006	104024 ALMENDROS-MARCONA	S	432	6,10	0,02	0,02	0,02		0,02			0,02	0,02
5260758	04-103-019-00057-004	104024 ALMENDROS-MARCONA	S	432	31,10	0,01	0,01	0,01		0,01			0,01	0,01
170000006965138	04-103-019-00053-001	218171 HIGUERA-VERDAL	S	432	8,10	0,22	0,22	0,22		0,22			0,22	0,22
170000006965162	04-103-019-00056-001	104024 ALMENDROS-MARCONA	S	432	7,60	1,48	1,48	1,48		1,48			1,48	1,48
-1276373	04-053-019-00049-001	206001 NARANJO-LANE LATE	R	433	4,40	1,40	0,18	0,18		0,18			0,18	0,18
-1276372	04-053-019-00049-001	206001 NARANJO-LANE LATE	R	433	4,40	1,32	0,18	0,18		0,18			0,18	0,18
-1276371	04-053-019-00049-001	206001 NARANJO-LANE LATE	R	433	4,40	1,15	0,15	0,15		0,15			0,15	0,15
-1276370	04-053-019-00049-001	207004 LIMONERO-VERNA	R	433	4,40	1,09	0,15	0,15		0,15			0,15	0,15
-1276369	04-053-019-00049-001	206001 NARANJO-LANE LATE	R	433	4,40	1,68	0,23	0,23		0,23			0,23	0,23
-907538	04-053-019-60002-002	209200 MANDARINO-MANDARINO COMÚN	R	433	5,20	0,04	0,04	0,04		0,04			0,04	0,04
-712379	04-053-057-00201-001	206001 NARANJO-LANE LATE	R	433	3,50	0,23	0,23	0,23		0,23			0,23	0,23
-712378	04-053-019-60002-001	209200 MANDARINO-MANDARINO COMÚN	R	433	4,90	0,07	0,07	0,07		0,07			0,07	0,07
4108016	04-053-019-00049-001	206001 NARANJO-LANE LATE	R	433	4,40	1,48	0,20	0,20		0,20			0,20	0,20
4108021	04-053-019-00051-001	206001 NARANJO-POWELL SUMMER NAVEL	R	433	4,80	3,40	3,40	3,40		3,40			3,40	3,40
5835734	04-053-019-00039-003	207004 LIMONERO-VERNA	R	433	6,30	0,96	0,96	0,96		0,96			0,96	0,96
5835735	04-053-019-00039-004	207004 LIMONERO-VERNA	R	433	6,10	2,37	2,37	2,37		2,37			2,37	2,37
170000006965116	04-053-019-00041-001	207004 LIMONERO-VERNA	R	433	5,10	4,13	0,01	0,01		0,01			0,01	0,01
170000006965120	04-053-020-00208-004	206202 NARANJO-POWELL SUMMER NAVEL	R	433	6,70	0,27	0,27	0,27		0,27			0,27	0,27
170000006965121	04-053-057-00201-002	206001 NARANJO-LANE LATE	R	433	3,40	0,57	0,26	0,26		0,26			0,26	0,26
170000006965122	04-053-057-00201-006	206001 NARANJO-LANE LATE	R	433	1,80	0,36	0,31	0,31		0,36			0,31	0,31
170000006965123	04-053-020-00166-001	206202 NARANJO-POWELL SUMMER NAVEL	R	433	5,10	0,68	0,68	0,68		0,68			0,68	0,68
170000006965128	04-053-057-00201-003	206001 NARANJO-LANE LATE	R	433	2,80	0,14	0,03	0,03		0,03			0,03	0,03
170000006965130	04-103-014-00146-001	206202 NARANJO-POWELL SUMMER NAVEL	R	433	2,50	0,40	0,40	0,40		0,40			0,40	0,40
170000006965140	04-053-057-00201-002	209200 MANDARINO-MANDARINO COMÚN	R	433	3,40	0,49	0,23	0,23		0,23			0,23	0,23
170000006965141	04-053-057-00201-003	209200 MANDARINO-MANDARINO COMÚN	R	433	2,80	0,59	0,11	0,11		0,11			0,11	0,11
170000006965145	04-053-023-00136-001	206202 NARANJO-POWELL SUMMER NAVEL	R	433	6,40	0,56	0,56	0,56		0,56			0,56	0,56
170000006965146	04-053-023-00137-001	206202 NARANJO-POWELL SUMMER NAVEL	R	433	6,90	0,55	0,55	0,55		0,55			0,55	0,55
170000006965147	04-053-023-00140-001	206202 NARANJO-POWELL SUMMER NAVEL	R	433	4,90	0,85	0,85	0,85		0,85			0,85	0,85
170000006965148	04-053-023-00141-001	206202 NARANJO-POWELL SUMMER NAVEL	R	433	4,80	0,44	0,44	0,44		0,44			0,44	0,44
170000006965154	04-053-057-00189-002	209200 MANDARINO-MANDARINO COMÚN	R	433	2,20	0,12	0,12	0,12		0,12			0,12	0,12
170000006965155	04-053-057-00189-001	209200 MANDARINO-MANDARINO COMÚN	R	433	2,00	0,10	0,10	0,10		0,10			0,10	0,10
170000006965163	04-103-019-00063-001	218171 HIGUERA-VERDAL	R	433	5,90	0,90	0,90	0,90		0,90			0,90	0,90
-52884	04-053-019-00051-002	20000 BARBECHO TRADICIONAL-SIN VARIEDAD	R	434	5,10	0,31	0,31	0,31		0,31			0,31	0,31
5297907	04-053-040-00338-004	20000 BARBECHO TRADICIONAL-SIN VARIEDAD	R	434	8,30	0,24	0,24	0,24		0,24			0,24	0,24
5297911	04-053-040-00338-003	20000 BARBECHO TRADICIONAL-SIN VARIEDAD	R	434	13,00	0,11	0,11	0,11		0,11			0,11	0,11

**INCIDENCIAS**

**INCIDENCIA DESCRIPCIÓN**

- 248 Verifica que los recintos declarados con sistema de explotación regadío corresponden realmente a regadío según SIGPAC.  
Ref:7512734 Recinto:04-053-040-00262-00017 Cultivo:20000 BARBECHO TRADICIONAL-SIN VARIEDAD Regadío
- 4272 Verifica que las líneas de declaración de las Solicitudes Únicas no tienen solapes con la capa de Retroactividad Gráfica (ambas de la misma campaña) a nivel de expediente/línea de declaración gráfica de la solicitud.  
Ref:170000006965132 Recinto:04-053-023-00429-00002 Cultivo: - Agregado de la referencia del recinto.:0 Zona de la referencia del recinto.:0 Superficie solapada.:0,02 Id. Incid.:95940702  
Ref:5297912 Recinto:04-053-040-00262-00005 Cultivo: - Agregado de la referencia del recinto.:0 Zona de la referencia del recinto.:0 Superficie solapada.:0,03 Id. Incid.:95940700  
Ref:170000006965122 Recinto:04-053-057-00201-00006 Cultivo: - Agregado de la referencia del recinto.:0 Zona de la referencia del recinto.:0 Superficie solapada.:0,05 Id. Incid.:95940701
- 8227 Línea de declaración monitorizada en la que no ha habido respuesta por parte del productor y, por tanto, sin Juicio Experto de campo.  
Ref:5297912 Recinto:04-053-040-00262-00005 Cultivo:20000 BARBECHO TRADICIONAL-SIN VARIEDAD
- 100400 Recinto con cultivo, variedad, régimen de explotación o uso Sigpac no compatible con la operación solicitada ( Anexo IV.I Cultivos y variedades elegibles para las Intervenciones. Orden de 28 de marzo de 2023 ).  
Ref:170000006965125 Recinto:04-053-019-60001-00005 Cultivo:209200 MANDARINO-MANDARINO COMÚN Secano Uso:CI  
Ref:-907537 Recinto:04-053-019-60001-00007 Cultivo:209200 MANDARINO-MANDARINO COMÚN Secano Uso:CI  
Ref:7512734 Recinto:04-053-040-00262-00017 Cultivo:20000 BARBECHO TRADICIONAL-SIN VARIEDAD Regadío Uso:IM
- 100402 Recinto solicitado no forma parte de ningún organismo de control autorizado para la producción ecológica en Andalucía o fecha de inscripción posterior al plazo establecido ( Anexo I. Criterios de Subvencionabilidad. Orden 28 de marzo de 2023 ).  
Ref:7512734 Recinto:04-053-040-00262-00017 Cultivo:20000 BARBECHO TRADICIONAL-SIN VARIEDAD Regadío
- 100421 Recinto declarado por error para una operación de la 6503, que se ha corregido de oficio marcando la operación correcta, de acuerdo con la fecha de inscripción del recinto en la producción ecológica.  
Ref:5297911 Recinto:04-053-040-00338-00003 Cultivo:20000 BARBECHO TRADICIONAL-SIN VARIEDAD Regadío  
Ref:5297907 Recinto:04-053-040-00338-00004 Cultivo:20000 BARBECHO TRADICIONAL-SIN VARIEDAD Regadío
- 100424 Solicita recinto que no está comprometido para la operación.

(1) Superficie declarada admisible ajustada con la superficie comprometida.  
(2) Factor de penalización valorando el alcance para el tipo de compromiso.

Puede verificar la integridad de una copia de este documento mediante la lectura del código QR adjunto o mediante el acceso a la dirección <a href="https://ws050.juntadeandalucia.es/verificarFirma">https://ws050.juntadeandalucia.es/verificarFirma</a> indicando el código de VERIFICACIÓN					
FIRMADO POR	JUAN JOSE SOLER GARCIA		FECHA		03/07/2024
	ROCIO GUIJARRO MILLAN				
VERIFICACIÓN	Pk2jmGCJWUB3686MPKY7GEXJCD3GC4		PÁGINA		400/2334



**INCIDENCIAS**

**INCIDENCIA DESCRIPCIÓN**

- Ref:-1276366 Recinto:04-053-019-00041-00001 Cultivo:206001 NARANJO-LANE LATE Regadío
- Ref:-1276367 Recinto:04-053-019-00041-00001 Cultivo:206001 NARANJO-LANE LATE Regadío
- Ref:-1276368 Recinto:04-053-019-00041-00001 Cultivo:207004 LIMONERO-VERNA Regadío
- Ref:1700000006965125 Recinto:04-053-019-60001-00005 Cultivo:209200 MANDARINO-MANDARINO COMÚN Secano
- Ref:-907537 Recinto:04-053-019-60001-00007 Cultivo:209200 MANDARINO-MANDARINO COMÚN Secano
- Ref:5297912 Recinto:04-053-040-00262-00005 Cultivo:20000 BARBECHO TRADICIONAL-SIN VARIEDAD Regadío
- Ref:7512734 Recinto:04-053-040-00262-00017 Cultivo:20000 BARBECHO TRADICIONAL-SIN VARIEDAD Regadío

(1) Superficie declarada admisible ajustada con la superficie comprometida.  
(2) Factor de penalización valorando el alcance para el tipo de compromiso.

Puede verificar la integridad de una copia de este documento mediante la lectura del código QR adjunto o mediante el acceso a la dirección <https://ws050.juntadeandalucia.es/verificarFirma> indicando el código de VERIFICACIÓN

FIRMADO POR	JUAN JOSE SOLER GARCIA	FECHA	03/07/2024	
	ROCIO GUIJARRO MILLAN			
VERIFICACIÓN	Pk2jmGCJWUB3686MPKY7GEXJCD3GC4	PÁGINA	401/2334	



**APELLIDOS Y NOMBRE / RAZÓN SOCIAL**

COBO MIRANDA PURIFICACIÓN

**NIF**  
\*\*\*9310\*

**EXPEDIENTE**  
1262534

**ANUALIDAD DE PAGO**

1ª

**IMPORTE POR ANUALIDAD**

	2023	2024	2025	2026	2027
IMPORTE MÁXIMO SUBVENCIONABLE	215,05 €	215,05 €	215,05 €	215,05 €	215,05 €
IMPORTE MEDIO DE TRANSFERENCIA (€/ha)	253,00 €	253,00 €	253,00 €	253,00 €	253,00 €

**RESUMEN DE UNIDADES**

Cód	GRUPO DE PAGO	Sup. Dec. Admisible (ha)	Sup. Comprometida (ha)	Sup. ajustada compromiso (1) (ha)	% sobredec.	Sup. Propuesta (ha)	Importe Declarado	Importe Topado	Importe Propuesto	Importe tras sobredec.
430	HORTÍCOLAS	0,86		0,85	0,00	0,85	215,05	215,05	215,05	215,05
<b>TOTAL</b>		0,86	0,85	0,85		0,85	215,05	215,05	215,05	215,05

**APLICACIÓN DE REDUCCIONES Y PENALIZACIONES**

GRUPO DE PAGO	Importe Calculado	Importe prereduc.	Criterios de subvencionabilidad y compromisos	Presentación tardía	Omisión declaración	Condicionalidad	IMPORTE (Euros) PROPUESTO
HORTÍCOLAS	215,05	215,05	0,00	0,00	0,00	0,00	215,05
<b>TOTAL</b>	215,05	215,05					215,05

**RESUMEN DE PAGOS**

	IMPORTE (Euros)		
	PROPUESTO	FEADER (Eje 2)	MAPA
PROPUESTO	215,05	182,79	21,10
			CAPADR 11,16

**RECINTOS PROPUESTOS**

REF.	REFERENCIA SIGPAC	CULTIVO	DESCRIPCIÓN CULTIVO	S/R	G.PAGO	PEND. MEDIA (%)	SUP. DEC. ADMISIBLE (ha)	SUP. COMPROM. (ha)	SUP. AJUSTADA COMPROM. (1) (ha)	SUP. CONV. SIGPAC (ha)	SUP. CERTIE (ha)	SUP. CAMPO (ha)	SUP. CAMPO DETER. CULT. DECLARADO (ha)	SUP. DEC. REDUCIDA (ha)	SUP. PROPUESTA (ha)
6940607	04-079-016-00048-002	165000	PEPINO-SIN VARIEDAD	R	430	3,50	0,86	0,85	0,85		0,85			0,85	0,85

**INCIDENCIAS**

**INCIDENCIA DESCRIPCIÓN**

- 100402 Recinto solicitado no forma parte de ningún organismo de control autorizado para la producción ecológica en Andalucía o fecha de inscripción posterior al plazo establecido ( Anexo I. Criterios de Subvencionabilidad. Orden 28 de marzo de 2023 ). Ref:6940608 Recinto:04-079-016-00048-00003 Cultivo:165000 PEPINO-SIN VARIEDAD Regadío
- 100424 Solicita recinto que no está comprometido para la operación. Ref:6940608 Recinto:04-079-016-00048-00003 Cultivo:165000 PEPINO-SIN VARIEDAD Regadío

(1) Superficie declarada admisible ajustada con la superficie comprometida.  
(2) Factor de penalización valorando el alcance para el tipo de compromiso.

Puede verificar la integridad de una copia de este documento mediante la lectura del código QR adjunto o mediante el acceso a la dirección <https://ws050.juntadeandalucia.es/verificarFirma> indicando el código de VERIFICACIÓN

FIRMADO POR	JUAN JOSE SOLER GARCIA	FECHA	03/07/2024	
	ROCIO GUIJARRO MILLAN			
VERIFICACIÓN	Pk2jmGCJWUB3686MPKY7GEXJCD3GC4	PÁGINA	402/2334	



**APELLIDOS Y NOMBRE / RAZÓN SOCIAL**

CODITASA S.L.

**NIF**  
\*\*\*\*8488\*

**EXPEDIENTE**  
1233716

**ANUALIDAD DE PAGO**

1ª

**IMPORTE POR ANUALIDAD**

	2023	2024	2025	2026	2027
IMPORTE MÁXIMO SUBVENCIONABLE	2.151,33 €	2.151,33 €	2.151,33 €	2.151,33 €	2.151,33 €
IMPORTE MEDIO DE TRANSFERENCIA (€/ha)	176,48 €	176,48 €	176,48 €	176,48 €	176,48 €

**RESUMEN DE UNIDADES**

Cód	GRUPO DE PAGO	Sup. Dec. Admisible (ha)	Sup. Comprometida (ha)	Sup. ajustada compromiso (I) (ha)	% sobredec.	Sup. Propuesta (ha)	Importe Declarado	Importe Topado	Importe Propuesto	Importe tras sobredec.
426	HERBÁCEOS	9,67		9,00	0,00	9,00	1.360,53	1.360,53	1.360,53	1.360,53
429	OLIVAR	3,19		3,19	0,00	3,19	790,80	790,80	790,80	790,80
<b>TOTAL</b>		12,86	12,19	12,19		12,19	2.151,33	2.151,33	2.151,33	2.151,33

**APLICACIÓN DE REDUCCIONES Y PENALIZACIONES**

GRUPO DE PAGO	Importe Calculado	Importe prereduc.	Criterios de subvencionabilidad y compromisos	Presentación tardía	Omisión declaración	Condicionalidad	IMPORTE
							(Euros)
HERBÁCEOS	1.360,53	1.360,53	0,00	0,00	0,00	0,00	1.360,53
OLIVAR	790,80	790,80	0,00	0,00	0,00	0,00	790,80
<b>TOTAL</b>	2.151,33	2.151,33					2.151,33

**RESUMEN DE PAGOS**

PROPUESTO	IMPORTE ( Euros )			
	PROPUESTO	FEADER (Eje 2)	MAPA	CAPADR
PROPUESTO	2.151,33	1.828,63	211,05	111,65

**RECINTOS PROPUESTOS**

REF.	REFERENCIA SIGPAC	CULTIVO	DESCRIPCIÓN CULTIVO	S/R	G.PAGO	PEND. MEDIA (%)	SUP. DEC. ADMISIBLE (ha)	SUP. COMPROM. (ha)	SUP. AJUSTADA COMPR.(I) (ha)	SUP. CONV. SIGPAC (ha)	SUP. CERTIF. (ha)	SUP. CAMPO (ha)	SUP. CAMPO DETER. CULT. DECLARADO (ha)	SUP. DEC. REDUCIDA (ha)	SUP. PROPUESTA (ha)
-1586849	04-099-016-00034-001	1000	TRIGO BLANDO-SIN VARIEDAD	R	426	6,10	1,68	1,68	1,68		1,68			1,68	1,68
-1122551	04-099-016-00033-001	1000	TRIGO BLANDO-SIN VARIEDAD	S	426	5,70	0,61	0,02	0,02		0,04			0,02	0,02
1700000007004882	04-053-001-00356-001	1000	TRIGO BLANDO-SIN VARIEDAD	S	426	3,30	0,46	0,46	0,46		0,46			0,46	0,46
1700000007004883	04-099-016-00033-001	1000	TRIGO BLANDO-SIN VARIEDAD	S	426	5,70	0,84	0,76	0,76		1,41			0,76	0,76
1700000007004885	04-099-016-00033-002	53001	YEROS-MORO DA 131	S	426	6,30	2,47	2,47	2,47		2,47			2,47	2,47
1700000007004886	04-099-016-00032-002	1000	TRIGO BLANDO-SIN VARIEDAD	S	426	4,80	0,50	0,50	0,50		0,50			0,50	0,50
1700000007004887	04-099-016-00034-001	53001	YEROS-MORO DA 131	R	426	6,10	3,11	3,11	3,11		3,11			3,11	3,11
1700000007004879	04-006-035-09000-002	101010	OLIVAR-PICUAL	S	429	16,40	1,76	1,76	1,76		1,76			1,76	1,76
1700000007004881	04-006-035-09000-007	101010	OLIVAR-PICUAL	S	429	13,10	1,43	1,43	1,43		1,43			1,43	1,43

**INCIDENCIAS**

**INCIDENCIA DESCRIPCIÓN**

4272 Verifica que las líneas de declaración de las Solicitudes Únicas no tienen solapes con la capa de Retroactividad Gráfica (ambas de la misma campaña) a nivel de expediente/línea de declaración gráfica de la solicitud.  
 Ref:-1122551 Recinto:04-099-016-00033-00001 Cultivo: - Agregado de la referencia del recinto.:0 Zona de la referencia del recinto.:0 Superficie solapada.:0,59 Id. Incid.:95945847  
 Ref:1700000007004883 Recinto:04-099-016-00033-00001 Cultivo: - Agregado de la referencia del recinto.:0 Zona de la referencia del recinto.:0 Superficie solapada.:0,08 Id. Incid.:95945848

(1) Superficie declarada admisible ajustada con la superficie comprometida.  
 (2) Factor de penalización valorando el alcance para el tipo de compromiso.

Puede verificar la integridad de una copia de este documento mediante la lectura del código QR adjunto o mediante el acceso a la dirección <a href="https://ws050.juntadeandalucia.es/verificarFirma">https://ws050.juntadeandalucia.es/verificarFirma</a> indicando el código de VERIFICACIÓN				
FIRMADO POR	JUAN JOSE SOLER GARCIA	FECHA	03/07/2024	
	ROCIO GUIJARRO MILLAN			
VERIFICACIÓN	Pk2jmGCJWUB3686MPKY7GEXJCD3GC4	PÁGINA	403/2334	



**APELLIDOS Y NOMBRE / RAZÓN SOCIAL**

**NIF**  
\*\*\*9018\*

**EXPEDIENTE**  
1235335

**ANUALIDAD DE PAGO**  
1ª

**IMPORTE POR ANUALIDAD**

	2023	2024	2025	2026	2027
IMPORTE MÁXIMO SUBVENCIONABLE	2.131,16 €	2.131,16 €	2.131,16 €	2.131,16 €	2.131,16 €
IMPORTE MEDIO DE TRANSFERENCIA (€/ha)	330,41 €	330,41 €	330,41 €	330,41 €	330,41 €

**RESUMEN DE UNIDADES**

Cód	GRUPO DE PAGO	Sup. Dec. Admisible (ha)	Sup. Comprometida (ha)	Sup. ajustada compromiso (I) (ha)	% sobredec.	Sup. Propuesta (ha)	Importe Declarado	Importe Topado	Importe Propuesto	Importe tras sobredec.
429	OLIVAR	1,22		1,22	0,00	1,22	302,44	302,44	302,44	302,44
433	FRUTALES REGADÍO	6,19		5,23	0,00	5,23	1.828,72	1.828,72	1.828,72	1.828,72
<b>TOTAL</b>		7,41	6,45	6,45		6,45	2.131,16	2.131,16	2.131,16	2.131,16

**APLICACIÓN DE REDUCCIONES Y PENALIZACIONES**

GRUPO DE PAGO	Importe Calculado	Importe prereduc.	Criterios de subvencionabilidad y compromisos	Presentación tardía	Omisión declaración	Condicionalidad	IMPORTE (Euros)
							PROPUESTO
FRUTALES REGADÍO	1.828,72	1.828,72	0,00	0,00	0,00	0,00	1.828,72
OLIVAR	302,44	302,44	0,00	0,00	0,00	0,00	302,44
<b>TOTAL</b>	2.131,16	2.131,16					2.131,16

**RESUMEN DE PAGOS**

PROPUESTO	IMPORTE ( Euros )			
	PROPUESTO	FEADER (Eje 2)	MAPA	CAPADR
PROPUESTO	2.131,16	1.811,48	209,07	110,61

**RECINTOS PROPUESTOS**

REF.	REFERENCIA SIGPAC	CULTIVO DESCRIPCIÓN CULTIVO	S/R G.PAGO	PEND. MEDIA (%)	SUP. DEC. ADMISIBLE (ha)	SUP. COMPROM. (ha)	SUP. AJUSTADA COMPR.(I) (ha)	SUP. CONV. SIGPAC (ha)	SUP. CERTIF. (ha)	SUP. CAMPO (ha)	SUP. CAMPO DETER. CULT. DECLARADO (ha)	SUP. DEC. REDUCIDA (ha)	SUP. PROPUESTA (ha)
170000007237084	04-103-011-00025-011	101194 OLIVAR-LECHIN DE GRANADA	S	429	18,10	0,12	0,12	0,12	0,12			0,12	0,12
170000007237085	04-103-011-00025-010	101194 OLIVAR-LECHIN DE GRANADA	S	429	36,80	0,26	0,26	0,26	0,26			0,26	0,26
170000007237089	04-053-014-00223-001	101194 OLIVAR-LECHIN DE GRANADA	R	429	4,70	0,84	0,84	0,84	0,84			0,84	0,84
	-67194	04-103-011-00024-002	207004 LIMONERO-VERNA	R	433	10,30	0,33	0,33	0,33			0,33	0,33
170000007237092	04-103-011-00025-002	207004 LIMONERO-VERNA	R	433	11,30	0,70	0,70	0,70	0,70			0,70	0,70
170000007237094	04-103-009-00003-004	207004 LIMONERO-VERNA	R	433	9,60	0,88	0,42	0,42	0,42			0,42	0,42
170000007237095	04-103-009-00161-008	207004 LIMONERO-VERNA	R	433	10,90	0,13	0,13	0,13	0,13			0,13	0,13
170000007237096	04-103-009-00003-021	207004 LIMONERO-VERNA	R	433	4,90	0,43	0,43	0,43	0,43			0,43	0,43
170000007237097	04-103-009-00003-004	207004 LIMONERO-VERNA	R	433	9,60	0,96	0,46	0,46	0,46			0,46	0,46
170000007237098	04-103-009-00161-007	207004 LIMONERO-VERNA	R	433	11,00	0,09	0,09	0,09	0,09			0,09	0,09
170000007237100	04-103-011-00053-002	206272 NARANJO-NAVEL NAVEL LATE	R	433	8,30	1,75	1,75	1,75	1,75			1,75	1,75
170000007237101	04-103-011-00053-005	206272 NARANJO-NAVEL NAVEL LATE	R	433	6,40	0,92	0,92	0,92	0,92			0,92	0,92

(1) Superficie declarada admisible ajustada con la superficie comprometida.  
(2) Factor de penalización valorando el alcance para el tipo de compromiso.

Puede verificar la integridad de una copia de este documento mediante la lectura del código QR adjunto o mediante el acceso a la dirección <https://ws050.juntadeandalucia.es/verificarFirma> indicando el código de VERIFICACIÓN

FIRMADO POR	JUAN JOSE SOLER GARCIA	FECHA	03/07/2024	
	ROCIO GUIJARRO MILLAN			
VERIFICACIÓN	Pk2jmGCJWUB3686MPKY7GEXJCD3GC4	PÁGINA	404/2334	





**INCIDENCIAS**

**INCIDENCIA DESCRIPCIÓN**

- 100400 Recinto con cultivo, variedad, régimen de explotación o uso Siggac no compatible con la operación solicitada ( Anexo IV.I Cultivos y variedades elegibles para las Intervenciones. Orden de 28 de marzo de 2023 ).  
Ref:1700000007237087 Recinto:04-103-009-00003-00019 Cultivo:20000 BARBECHO TRADICIONAL-SIN VARIEDAD Regadío Uso: CI
- 100402 Recinto solicitado no forma parte de ningún organismo de control autorizado para la producción ecológica en Andalucía o fecha de inscripción posterior al plazo establecido ( Anexo I. Criterios de Subvencionabilidad. Orden 28 de marzo de 2023 ).  
Ref:1700000007237087 Recinto:04-103-009-00003-00019 Cultivo:20000 BARBECHO TRADICIONAL-SIN VARIEDAD Regadío
- 100406 Grupo de cultivo declarado en el recinto no coincide con el grupo de cultivo existente en el organismo de control autorizado para la producción ecológica en Andalucía ( Anexo I. Criterios de Subvencionabilidad. Orden 28 de marzo de 2023 ).  
Ref:1700000007237087 Recinto:04-103-009-00003-00019 Cultivo:20000 BARBECHO TRADICIONAL-SIN VARIEDAD Regadío  
Grupo de SIPEA:FRUTALES
- 100424 Solicita recinto que no está comprometido para la operación.  
Ref:1700000007237090 Recinto:04-103-009-00003-00003 Cultivo:209200 MANDARINO-MANDARINO COMÚN Regadío  
Ref:1700000007237112 Recinto:04-103-009-00003-00016 Cultivo:206004 NARANJO-NAVELINA Regadío  
Ref:1700000007237087 Recinto:04-103-009-00003-00019 Cultivo:20000 BARBECHO TRADICIONAL-SIN VARIEDAD Regadío  
Ref:1700000007237110 Recinto:04-103-009-00003-00020 Cultivo:209200 MANDARINO-MANDARINO COMÚN Regadío

(1) Superficie declarada admisible ajustada con la superficie comprometida.  
(2) Factor de penalización valorando el alcance para el tipo de compromiso.

Puede verificar la integridad de una copia de este documento mediante la lectura del código QR adjunto o mediante el acceso a la dirección <https://ws050.juntadeandalucia.es/verificarFirma> indicando el código de VERIFICACIÓN

FIRMADO POR	JUAN JOSE SOLER GARCIA	FECHA	03/07/2024	
	ROCIO GUIJARRO MILLAN			
VERIFICACIÓN	Pk2jmGCJWUB3686MPKY7GEXJCD3GC4	PÁGINA	405/2334	

**APELLIDOS Y NOMBRE / RAZÓN SOCIAL**

COLOMINA GUIL ANA MARIA

**NIF**

\*\*\*\*3652\*

**EXPEDIENTE**

1201122

**ANUALIDAD DE PAGO**

1ª

**IMPORTE POR ANUALIDAD**

	2023	2024	2025	2026	2027
IMPORTE MÁXIMO SUBVENCIONABLE	206,30 €	206,30 €	206,30 €	206,30 €	206,30 €
IMPORTE MEDIO DE TRANSFERENCIA (€/ha)	349,66 €	349,66 €	349,66 €	349,66 €	349,66 €

**RESUMEN DE UNIDADES**

Cód	GRUPO DE PAGO	Sup. Dec. Admisible (ha)	Sup. Comprometida (ha)	Sup. ajustada compromiso (I) (ha)	% sobredec.	Sup. Propuesta (ha)	Importe Declarado	Importe Topado	Importe Propuesto	Importe tras sobredec.
433	FRUTALES REGADÍO	0,62		0,59	0,00	0,59	206,30	206,30	206,30	206,30
<b>TOTAL</b>		0,62	0,59	0,59		0,59	206,30	206,30	206,30	206,30

**APLICACIÓN DE REDUCCIONES Y PENALIZACIONES**

GRUPO DE PAGO	Importe Calculado	Importe prerreduc.	Criterios de subvencionabilidad y compromisos	Presentación tardía	Omisión declaración	Condicionabilidad	IMPORTE (Euros) PROPUESTO
FRUTALES REGADÍO	206,30	206,30	0,00	0,00	0,00	0,00	206,30
<b>TOTAL</b>	206,30	206,30					206,30

**RESUMEN DE PAGOS**

	IMPORTE ( Euros )			
	PROPUESTO	FEADER (Eje 2)	MAPA	CAPADR
PROPUESTO	206,30	175,36	20,24	10,70

**RECINTOS PROPUESTOS**

REF.	REFERENCIA SIGPAC	CULTIVO DESCRIPCIÓN CULTIVO	S/R	G.PAGO	PEND. MEDIA (%)	SUP. DEC. ADMISIBLE (ha)	SUP. COMPROM. (ha)	SUP. AJUSTADA COMPR.(I) (ha)	SUP. CONV. SIGPAC (ha)	SUP. CERTIE. (ha)	SUP. CAMPO (ha)	SUP. CAMPO DETER. CULT. DECLARADO (ha)	SUP. DEC. REDUCIDA (ha)	SUP. PROPUESTA (ha)
-141202	04-054-003-00116-008	206202 NARANJO-POWELL SUMMER NAVEL	R	433	27,00	0,25	0,22	0,22		0,25			0,22	0,22
1700000004587871	04-054-004-00052-001	206003 NARANJO-NAVELATE	R	433	24,90	0,01	0,01	0,01		0,01			0,01	0,01
1700000004587872	04-054-006-00005-001	206003 NARANJO-NAVELATE	R	433	15,60	0,17	0,17	0,17		0,17			0,17	0,17
1700000004587873	04-054-004-00208-001	206003 NARANJO-NAVELATE	R	433	5,60	0,10	0,10	0,10		0,10			0,10	0,10
1700000004587874	04-054-005-00002-001	206003 NARANJO-NAVELATE	R	433	34,40	0,09	0,09	0,09		0,09			0,09	0,09

**INCIDENCIAS****INCIDENCIA DESCRIPCIÓN**

4272 Verifica que las líneas de declaración de las Solicitudes Únicas no tienen solapes con la capa de Retroactividad Gráfica (ambas de la misma campaña) a nivel de expediente/línea de declaración gráfica de la solicitud.  
Ref:-141202 Recinto:04-054-003-00116-00008 Cultivo: - Agregado de la referencia del recinto.:0 Zona de la referencia del recinto.:0 Superficie solapada.:0,03 Id. Incid.:95942731

(1) Superficie declarada admisible ajustada con la superficie comprometida.  
(2) Factor de penalización valorando el alcance para el tipo de compromiso.

Puede verificar la integridad de una copia de este documento mediante la lectura del código QR adjunto o mediante el acceso a la dirección <https://ws050.juntadeandalucia.es/verificarFirma> indicando el código de VERIFICACIÓN

FIRMADO POR	JUAN JOSE SOLER GARCIA	FECHA	03/07/2024	
	ROCIO GUIJARRO MILLAN			
VERIFICACIÓN	Pk2jmGCJWUB3686MPKY7GEXJCD3GC4	PÁGINA	406/2334	



**APELLIDOS Y NOMBRE / RAZÓN SOCIAL** **NIF** **EXPEDIENTE** **ANUALIDAD DE PAGO**  
 COLOMINA MILAN RAMON JESUS \*\*\*\*7202\* 1092345 1ª

**IMPORTE POR ANUALIDAD**

	2023	2024	2025	2026	2027
IMPORTE MÁXIMO SUBVENCIONABLE	353,16 €	353,16 €	353,16 €	353,16 €	353,16 €
IMPORTE MEDIO DE TRANSFERENCIA (€/ha)	349,66 €	349,66 €	349,66 €	349,66 €	349,66 €

**RESUMEN DE UNIDADES**

Cód	GRUPO DE PAGO	Sup. Dec. Admisible (ha)	Sup. Comprometida (ha)	Sup. ajustada compromiso (I) (ha)	% sobredec.	Sup. Propuesta (ha)	Importe Declarado	Importe Topado	Importe Propuesto	Importe tras sobredec.
433	FRUTALES REGADÍO	1,01		1,01	0,00	1,01	353,16	353,16	353,16	353,16
<b>TOTAL</b>		1,01	1,01	1,01		1,01	353,16	353,16	353,16	353,16

**APLICACIÓN DE REDUCCIONES Y PENALIZACIONES**

GRUPO DE PAGO	Importe Calculado	Importe prereduc.	Criterios de subvencionabilidad y compromisos	Presentación tardía	Omisión declaración	Condicionality	IMPORTE (Euros) PROPUESTO
FRUTALES REGADÍO	353,16	353,16	0,00	0,00	0,00	0,00	353,16
<b>TOTAL</b>	353,16	353,16					353,16

**RESUMEN DE PAGOS**

	IMPORTE ( Euros )			
	PROPUESTO	FEADER (Eje 2)	MAPA	CAPADR
PROPUESTO	353,16	300,19	34,64	18,33

**RECINTOS PROPUESTOS**

REF.	REFERENCIA SIGPAC	CULTIVO	DESCRIPCIÓN CULTIVO	S/R	G.PAGO	PEND. MEDIA (%)	SUP. DEC. ADMISIBLE (ha)	SUP. COMPROM. (ha)	SUP. AJUSTADA COMPROM. (I) (ha)	SUP. CONV. SIGPAC (ha)	SUP. CERTIE. (ha)	SUP. CAMPO (ha)	SUP. CAMPO DETER. CULT. DECLARADO (ha)	SUP. DEC. REDUCIDA (ha)	SUP. PROPUESTA (ha)
4117889	04-055-007-00056-002	206004	NARANJO-NAVELINA	R	433	16,20	0,01	0,01	0,01		0,01			0,01	0,01
1700000004436030	04-055-005-00128-001	206001	NARANJO-LANE LATE	R	433	3,60	0,14	0,14	0,14		0,14			0,14	0,14
1700000004436035	04-055-007-00064-001	207002	LIMONERO-FINO	R	433	32,10	0,05	0,05	0,05		0,05			0,05	0,05
1700000004436040	04-055-005-00138-002	206004	NARANJO-NAVELINA	R	433	1,70	0,17	0,17	0,17		0,17			0,17	0,17
1700000004436041	04-055-005-00139-003	206001	NARANJO-LANE LATE	R	433	4,00	0,02	0,02	0,02		0,02			0,02	0,02
1700000004436042	04-055-005-00140-001	206004	NARANJO-NAVELINA	R	433	1,80	0,02	0,02	0,02		0,02			0,02	0,02
1700000004436043	04-055-005-00157-001	206308	NARANJO-VALENCIA LATE	R	433	4,00	0,45	0,45	0,45		0,45			0,45	0,45
1700000004436044	04-055-005-00165-002	206235	NARANJO-CASTELLANA	R	433	3,50	0,11	0,11	0,11		0,11			0,11	0,11
1700000004436045	04-055-007-00055-002	206004	NARANJO-NAVELINA	R	433	16,20	0,04	0,04	0,04		0,04			0,04	0,04

(1) Superficie declarada admisible ajustada con la superficie comprometida.  
 (2) Factor de penalización valorando el alcance para el tipo de compromiso.

Puede verificar la integridad de una copia de este documento mediante la lectura del código QR adjunto o mediante el acceso a la dirección <https://ws050.juntadeandalucia.es/verificarFirma> indicando el código de VERIFICACIÓN

FIRMADO POR	JUAN JOSE SOLER GARCIA	FECHA	03/07/2024	
	ROCIO GUIJARRO MILLAN			
VERIFICACIÓN	Pk2jmGCJWUB3686MPKY7GEXJCD3GC4	PÁGINA	407/2334	



**APELLIDOS Y NOMBRE / RAZÓN SOCIAL**

COMPAN RODRIGUEZ VICTOR

**NIF**  
\*\*\*9544\*

**EXPEDIENTE**  
1196456

**ANUALIDAD DE PAGO**

1ª

**IMPORTES POR ANUALIDAD**

	2023	2024	2025	2026	2027
IMPORTE MÁXIMO SUBVENCIONABLE	359,46 €	359,46 €	359,46 €	359,46 €	359,46 €
IMPORTE MEDIO DE TRANSFERENCIA (€/ha)	247,90 €	247,90 €	247,90 €	247,90 €	247,90 €

**RESUMEN DE UNIDADES**

Cód	GRUPO DE PAGO	Sup. Dec. Admisible (ha)	Sup. Comprometida (ha)	Sup. ajustada compromiso (1) (ha)	% sobredec.	Sup. Propuesta (ha)	Importe Declarado	Importe Topado	Importe Propuesto	Importe tras sobredec.
429	OLIVAR	1,45		1,45	0,00	1,45	359,46	359,46	359,46	359,46
<b>TOTAL</b>		1,45	1,45	1,45		1,45	359,46	359,46	359,46	359,46

**APLICACIÓN DE REDUCCIONES Y PENALIZACIONES**

GRUPO DE PAGO	Importe Calculado	Importe prereduc.	Criterios de subvencionabilidad y compromisos	Presentación tardía	Omisión declaración	Condicionalidad	IMPORTE (Euros) PROPUESTO
OLIVAR	359,46	359,46	0,00	0,00	0,00	0,00	359,46
<b>TOTAL</b>	359,46	359,46					359,46

**RESUMEN DE PAGOS**

	IMPORTE (Euros)			
	PROPUESTO	FEADER (Eje 2)	MAPA	CAPADR
PROPUESTO	359,46	305,54	35,26	18,66

**RECINTOS PROPUESTOS**

REF.	REFERENCIA SIGPAC	CULTIVO	DESCRIPCIÓN CULTIVO	S/R	G.PAGO	PEND. MEDIA (%)	SUP. DEC. ADMISIBLE (ha)	SUP. COMPROM. (ha)	SUP. AJUSTADA COMPR.(1) (ha)	SUP. CONV. SIGPAC (ha)	SUP. CERTIE. (ha)	SUP. CAMPO (ha)	SUP. CAMPO DETER. CULT. DECLARADO (ha)	SUP. DEC. REDUCIDA (ha)	SUP. PROPUESTA (ha)
4621408	04-023-003-00096-002	101194	OLIVAR-LECHIN DE GRANADA	S	429	23,70	0,09	0,09	0,09		0,09			0,09	0,09
1700000006288238	04-014-001-00211-001	101194	OLIVAR-LECHIN DE GRANADA	R	429	22,60	0,15	0,15	0,15		0,15			0,15	0,15
1700000006288239	04-023-003-00096-008	101010	OLIVAR-PICUAL	S	429	22,70	0,03	0,03	0,03		0,03			0,03	0,03
1700000006288240	04-014-001-00211-003	101194	OLIVAR-LECHIN DE GRANADA	R	429	10,40	0,03	0,03	0,03		0,03			0,03	0,03
1700000006288241	04-014-003-00033-002	101010	OLIVAR-PICUAL	S	429	12,10	0,42	0,42	0,42		0,42			0,42	0,42
1700000006288242	04-023-003-00099-010	101194	OLIVAR-LECHIN DE GRANADA	S	429	24,70	0,73	0,73	0,73		0,73			0,73	0,73

(1) Superficie declarada admisible ajustada con la superficie comprometida.  
(2) Factor de penalización valorando el alcance para el tipo de compromiso.

Puede verificar la integridad de una copia de este documento mediante la lectura del código QR adjunto o mediante el acceso a la dirección <https://ws050.juntadeandalucia.es/verificarFirma> indicando el código de VERIFICACIÓN

FIRMADO POR	JUAN JOSE SOLER GARCIA	FECHA	03/07/2024	
	ROCIO GUIJARRO MILLAN			
VERIFICACIÓN	Pk2jmGCJWUB3686MPKY7GEXJCD3GC4	PÁGINA	408/2334	



**APELLIDOS Y NOMBRE / RAZÓN SOCIAL**  
CORCHON ALVAREZ EUDALDO

**NIF**  
\*\*\*2123\*

**EXPEDIENTE**  
1105092

**ANUALIDAD DE PAGO**  
1ª

**IMPORTE POR ANUALIDAD**

	2023	2024	2025	2026	2027
IMPORTE MÁXIMO SUBVENCIONABLE	5.815,44 €	5.815,44 €	5.815,44 €	5.815,44 €	5.815,44 €
IMPORTE MEDIO DE TRANSFERENCIA (€/ha)	155,62 €	155,62 €	155,62 €	155,62 €	155,62 €

**RESUMEN DE UNIDADES**

Cód	GRUPO DE PAGO	Sup. Dec. Admisible (ha)	Sup. Comprometida (ha)	Sup. ajustada compromiso (I) (ha)	% sobredec.	Sup. Propuesta (ha)	Importe Declarado	Importe Topado	Importe Propuesto	Importe tras sobredec.
426	HERBÁCEOS	11,52		11,52	0,00	11,52	1.741,48	1.741,48	1.741,48	1.741,48
432	FRUTALES SECANO	18,84		18,84	0,00	18,84	4.073,96	4.073,96	4.073,96	4.073,96
434	HERBÁCEOS NO ELEGIBLES	7,01		7,01	0,00	7,01	0,00	0,00	0,00	0,00
<b>TOTAL</b>		<b>37,37</b>	<b>37,37</b>	<b>37,37</b>		<b>37,37</b>	<b>5.815,44</b>	<b>5.815,44</b>	<b>5.815,44</b>	<b>5.815,44</b>

**APLICACIÓN DE REDUCCIONES Y PENALIZACIONES**

GRUPO DE PAGO	Importe Calculado	Importe prereduc.	Criterios de subvencionabilidad y compromisos	Presentación tardía	Omisión declaración	Condicionalidad	IMPORTE (Euros)
							PROPUESTO
FRUTALES SECANO	4.073,96	4.073,96	0,00	0,00	0,00	0,00	4.073,96
HERBÁCEOS	1.741,48	1.741,48	0,00	0,00	0,00	0,00	1.741,48
HERBÁCEOS NO ELEGIBLES	0,00	0,00	0,00	0,00	0,00	0,00	0,00
<b>TOTAL</b>	<b>5.815,44</b>	<b>5.815,44</b>					<b>5.815,44</b>

**RESUMEN DE PAGOS**

PROPUESTO	IMPORTE (Euros)			
	PROPUESTO	FEADER (Eje 2)	MAPA	CAPADR
	5.815,44	4.943,13	570,50	301,81

**RECINTOS PROPUESTOS**

REF.	REFERENCIA SIGPAC	CULTIVO	DESCRIPCIÓN CULTIVO	S/R	G.PAGO	PEND. MEDIA (%)	SUP. DEC. ADMISIBLE (ha)	SUP. COMPROM. (ha)	SUP. AJUSTADA COMPR.(I) (ha)	SUP. CONV. SIGPAC (ha)	SUP. CERTIF. (ha)	SUP. CAMPO (ha)	SUP. CAMPO DETER. CULT. DECLARADO (ha)	SUP. DEC. REDUCIDA (ha)	SUP. PROPUESTA (ha)
1700000005031218	04-037-057-00002-001	8000	AVENA-SIN VARIEDAD	S	426	4,40	9,88	9,88	9,88		9,88			9,88	9,88
1700000005031219	04-037-057-00002-002	8000	AVENA-SIN VARIEDAD	S	426	10,20	0,18	0,18	0,18		0,18			0,18	0,18
1700000005031220	04-037-045-00016-002	8000	AVENA-SIN VARIEDAD	S	426	4,70	1,46	1,46	1,46		1,46			1,46	1,46
-1445944	04-037-045-00016-006	104008	ALMENDROS-CONSTANTI	S	432	5,80	1,63	1,63	1,63		1,63			1,63	1,63
1700000005031215	04-037-042-00014-001	104008	ALMENDROS-CONSTANTI	S	432	6,80	0,23	0,23	0,23		0,23			0,23	0,23
1700000005031217	04-037-045-00020-001	104008	ALMENDROS-CONSTANTI	S	432	7,40	1,01	1,01	1,01		1,01			1,01	1,01
1700000005031238	04-037-058-00061-002	104020	ALMENDROS-GUARA	S	432	9,30	7,46	7,46	7,46		7,46			7,46	7,46
1700000005031239	04-037-058-00063-003	104020	ALMENDROS-GUARA	S	432	15,20	4,12	4,12	4,12		4,12			4,12	4,12
1700000005031241	04-037-058-00062-003	104008	ALMENDROS-CONSTANTI	S	432	8,70	2,43	2,43	2,43		2,43			2,43	2,43
1700000005031242	04-037-058-00063-017	104020	ALMENDROS-GUARA	S	432	22,70	0,22	0,22	0,22		0,22			0,22	0,22
1700000005031245	04-037-058-00177-001	104008	ALMENDROS-CONSTANTI	S	432	7,90	1,74	1,74	1,74		1,74			1,74	1,74
-1324228	04-037-045-00016-001	20000	BARBECHO TRADICIONAL-SIN VARIEDAD	S	434	5,20	7,01	7,01	7,01		8,64			7,01	7,01

(1) Superficie declarada admisible ajustada con la superficie comprometida.  
(2) Factor de penalización valorando el alcance para el tipo de compromiso.

Puede verificar la integridad de una copia de este documento mediante la lectura del código QR adjunto o mediante el acceso a la dirección <https://ws050.juntadeandalucia.es/verificarFirma> indicando el código de VERIFICACIÓN

FIRMADO POR	JUAN JOSE SOLER GARCIA	FECHA	03/07/2024	
	ROCIO GUIJARRO MILLAN			
VERIFICACIÓN	Pk2jmGCJWUB3686MPKY7GEXJCD3GC4	PÁGINA	409/2334	



**APELLIDOS Y NOMBRE / RAZÓN SOCIAL**

CORRAL CASTAÑO ENRIQUE

**NIF**  
\*\*\*\*8664\*

**EXPEDIENTE**  
1179594

**ANUALIDAD DE PAGO**

1ª

**IMPORTE POR ANUALIDAD**

	2023	2024	2025	2026	2027
IMPORTE MÁXIMO SUBVENCIONABLE	1.306,09 €	1.306,09 €	1.306,09 €	1.306,09 €	1.306,09 €
IMPORTE MEDIO DE TRANSFERENCIA (€/ha)	216,24 €	216,24 €	216,24 €	216,24 €	216,24 €

**RESUMEN DE UNIDADES**

Cód	GRUPO DE PAGO	Sup. Dec. Admisible (ha)	Sup. Comprometida (ha)	Sup. ajustada compromiso (1) (ha)	% sobredec.	Sup. Propuesta (ha)	Importe Declarado	Importe Topado	Importe Propuesto	Importe tras sobredec.
432	FRUTALES SECANO	6,04		6,04	0,00	6,04	1.306,09	1.306,09	1.306,09	1.306,09
<b>TOTAL</b>		6,04	6,04	6,04		6,04	1.306,09	1.306,09	1.306,09	1.306,09

**APLICACIÓN DE REDUCCIONES Y PENALIZACIONES**

GRUPO DE PAGO	Importe Calculado	Importe prereduc.	Criterios de subvencionabilidad y compromisos	Presentación tardía	Omisión declaración	Condicionalidad	IMPORTE (Euros) PROPUESTO
FRUTALES SECANO	1.306,09	1.306,09	0,00	0,00	0,00	0,00	1.306,09
<b>TOTAL</b>	1.306,09	1.306,09					1.306,09

**RESUMEN DE PAGOS**

	IMPORTE ( Euros )		
	PROPUESTO	FEADER (Eje 2)	MAPA
PROPUESTO	1.306,09	1.110,18	128,13
			CAPADR 67,78

**RECINTOS PROPUESTOS**

REF.	REFERENCIA SIGPAC	CULTIVO DESCRIPCIÓN CULTIVO	S/R	G.PAGO	PEND. MEDIA (%)	SUP. DEC. ADMISIBLE (ha)	SUP. COMPROM. (ha)	SUP. AJUSTADA COMPR.(1) (ha)	SUP. CONV. SIGPAC (ha)	SUP. CERTIE (ha)	SUP. CAMPO (ha)	SUP. CAMPO DETER. CULT. DECLARADO (ha)	SUP. DEC. REDUCIDA (ha)	SUP. PROPUESTA (ha)
1700000002674991	04-008-001-00195-001	104057 ALMENDROS-AVIJOR	S	432	3,50	1,33	1,33	1,33		1,33			1,33	1,33
1700000002674992	04-008-001-00208-001	104057 ALMENDROS-AVIJOR	S	432	3,20	1,26	1,26	1,26		1,26			1,26	1,26
1700000002674993	04-083-002-00083-001	104022 ALMENDROS-LARGUETA	S	432	9,80	1,11	1,11	1,11		1,11			1,11	1,11
1700000002674994	04-008-005-00040-001	104022 ALMENDROS-LARGUETA	S	432	16,90	1,51	1,51	1,51		1,51			1,51	1,51
1700000002674995	04-008-003-00181-002	104022 ALMENDROS-LARGUETA	S	432	13,50	0,83	0,83	0,83		0,83			0,83	0,83

(1) Superficie declarada admisible ajustada con la superficie comprometida.  
(2) Factor de penalización valorando el alcance para el tipo de compromiso.

Puede verificar la integridad de una copia de este documento mediante la lectura del código QR adjunto o mediante el acceso a la dirección <https://ws050.juntadeandalucia.es/verificarFirma> indicando el código de VERIFICACIÓN

FIRMADO POR	JUAN JOSE SOLER GARCIA	FECHA	03/07/2024	
	ROCIO GUIJARRO MILLAN			
VERIFICACIÓN	Pk2jmGCJWUB3686MPKY7GEXJCD3GC4	PÁGINA	410/2334	



**APELLIDOS Y NOMBRE / RAZÓN SOCIAL** **NIF** **EXPEDIENTE** **ANUALIDAD DE PAGO**  
 CORRAL GARCIA JUAN JOSE \*\*\*\*3768\* 1251871 1ª

**IMPORTE POR ANUALIDAD**

	2023	2024	2025	2026	2027
IMPORTE MÁXIMO SUBVENCIONABLE	1.483,41 €	1.483,41 €	1.483,41 €	1.483,41 €	1.483,41 €
IMPORTE MEDIO DE TRANSFERENCIA (€/ha)	216,24 €	216,24 €	216,24 €	216,24 €	216,24 €

**RESUMEN DE UNIDADES**

Cód	GRUPO DE PAGO	Sup. Dec. Admisible (ha)	Sup. Comprometida (ha)	Sup. ajustada compromiso (1) (ha)	% sobredec.	Sup. Propuesta (ha)	Importe Declarado	Importe Topado	Importe Propuesto	Importe tras sobredec.
432	FRUTALES SECANO	6,86		6,86	0,00	6,86	1.483,41	1.483,41	1.483,41	1.483,41
<b>TOTAL</b>		6,86	6,86	6,86		6,86	1.483,41	1.483,41	1.483,41	1.483,41

**APLICACIÓN DE REDUCCIONES Y PENALIZACIONES**

GRUPO DE PAGO	Importe Calculado	Importe prereduc.	Criterios de subvencionabilidad y compromisos	Presentación tardía	Omisión declaración	Condicionalidad	IMPORTE (Euros) PROPUESTO
FRUTALES SECANO	1.483,41	1.483,41	0,00	0,00	0,00	0,00	1.483,41
<b>TOTAL</b>	1.483,41	1.483,41					1.483,41

**RESUMEN DE PAGOS**

	IMPORTE (Euros)			
	PROPUESTO	FEADER (Eje 2)	MAPA	CAPADR
PROPUESTO	1.483,41	1.260,90	145,52	76,99

**RECINTOS PROPUESTOS**

REF.	REFERENCIA SIGPAC	CULTIVO	DESCRIPCIÓN CULTIVO	S/R	G.PAGO	PEND. MEDIA (%)	SUP. DEC. ADMISIBLE (ha)	SUP. COMPROM. (ha)	SUP. AJUSTADA COMPR.(1) (ha)	SUP. CONV. SIGPAC (ha)	SUP. CERTIE. (ha)	SUP. CAMPO (ha)	SUP. CAMPO DETER. CULT. DECLARADO (ha)	SUP. DEC. REDUCIDA (ha)	SUP. PROPUESTA (ha)
1700000002679900	04-092-015-00249-021	104013	ALMENDROS-FERRADUEL	S	432	11,30	0,03	0,03	0,03		0,03			0,03	0,03
1700000002679901	04-092-015-00249-019	104013	ALMENDROS-FERRADUEL	S	432	12,70	0,60	0,60	0,60		0,60			0,60	0,60
1700000002679902	04-092-015-00249-018	104013	ALMENDROS-FERRADUEL	S	432	14,00	6,23	6,23	6,23		6,23			6,23	6,23

**INCIDENCIAS**

**INCIDENCIA DESCRIPCIÓN**

- 100422 Recinto declarado por error para una operación de la 6503, que se ha corregido de oficio desmarcando la operación incorrecta, de acuerdo con la fecha de inscripción del recinto en la producción ecológica.  
 Ref:1700000002679902 Recinto:04-092-015-00249-00018 Cultivo:104013 ALMENDROS-FERRADUEL Secano  
 Ref:1700000002679901 Recinto:04-092-015-00249-00019 Cultivo:104013 ALMENDROS-FERRADUEL Secano  
 Ref:1700000002679900 Recinto:04-092-015-00249-00021 Cultivo:104013 ALMENDROS-FERRADUEL Secano

(1) Superficie declarada admisible ajustada con la superficie comprometida.  
 (2) Factor de penalización valorando el alcance para el tipo de compromiso.

Puede verificar la integridad de una copia de este documento mediante la lectura del código QR adjunto o mediante el acceso a la dirección <a href="https://ws050.juntadeandalucia.es/verificarFirma">https://ws050.juntadeandalucia.es/verificarFirma</a> indicando el código de VERIFICACIÓN				
FIRMADO POR	JUAN JOSE SOLER GARCIA	FECHA	03/07/2024	
	ROCIO GUIJARRO MILLAN			
VERIFICACIÓN	Pk2jmGCJWUB3686MPKY7GEXJCD3GC4	PÁGINA	411/2334	



**APELLIDOS Y NOMBRE / RAZÓN SOCIAL** **NIF** **EXPEDIENTE** **ANUALIDAD DE PAGO**  
 CORRAL VAZQUEZ RAQUEL \*\*\*\*3675\* 1260342 1ª

**IMPORTE POR ANUALIDAD**

	2023	2024	2025	2026	2027
IMPORTE MÁXIMO SUBVENCIONABLE	177,10 €	177,10 €	177,10 €	177,10 €	177,10 €
IMPORTE MEDIO DE TRANSFERENCIA (€/ha)	253,00 €	253,00 €	253,00 €	253,00 €	253,00 €

**RESUMEN DE UNIDADES**

Cód	GRUPO DE PAGO	Sup. Dec. Admisible (ha)	Sup. Comprometida (ha)	Sup. ajustada compromiso (1) (ha)	% sobredec.	Sup. Propuesta (ha)	Importe Declarado	Importe Topado	Importe Propuesto	Importe tras sobredec.
430	HORTÍCOLAS	0,70		0,70	0,00	0,70	177,10	177,10	177,10	177,10
<b>TOTAL</b>		0,70	0,70	0,70		0,70	177,10	177,10	177,10	177,10

**APLICACIÓN DE REDUCCIONES Y PENALIZACIONES**

GRUPO DE PAGO	Importe Calculado	Importe prereduc.	Criterios de subvencionabilidad y compromisos	Presentación tardía	Omisión declaración	Condicionalidad	IMPORTE (Euros) PROPUESTO
HORTÍCOLAS	177,10	177,10	0,00	0,00	0,00	0,00	177,10
<b>TOTAL</b>	177,10	177,10					177,10

**RESUMEN DE PAGOS**

	IMPORTE ( Euros )		
	PROPUESTO	FEADER (Eje 2)	MAPA
PROPUESTO	177,10	150,54	17,37
			CAPADR 9,19

**RECINTOS PROPUESTOS**

REF.	REFERENCIA SIGPAC	CULTIVO DESCRIPCIÓN CULTIVO	S/R G.PAGO	PEND. MEDIA (%)	SUP. DEC. ADMISIBLE (ha)	SUP. COMPROM. (ha)	SUP. AJUSTADA COMPROM. (1) (ha)	SUP. CONV. SIGPAC (ha)	SUP. CERTIE (ha)	SUP. CAMPO (ha)	SUP. CAMPO DETER. CULT. DECLARADO (ha)	SUP. DEC. REDUCIDA (ha)	SUP. PROPUESTA (ha)
-1002531	04-102-007-00103-002	197000 TOMATE-SIN VARIEDAD	R 430	8,70	0,70	0,70	0,70		1,40			0,70	0,70

**INCIDENCIAS**

**INCIDENCIA DESCRIPCIÓN**

- 8227 Línea de declaración monitorizada en la que no ha habido respuesta por parte del productor y, por tanto, sin Juicio Experto de campo.  
 Ref:-1002530 Recinto:04-102-007-00103-00002 Cultivo:197000 TOMATE-SIN VARIEDAD
- 100424 Solicita recinto que no está comprometido para la operación.  
 Ref:-1002530 Recinto:04-102-007-00103-00002 Cultivo:197000 TOMATE-SIN VARIEDAD Regadío

(1) Superficie declarada admisible ajustada con la superficie comprometida.  
 (2) Factor de penalización valorando el alcance para el tipo de compromiso.

Puede verificar la integridad de una copia de este documento mediante la lectura del código QR adjunto o mediante el acceso a la dirección <https://ws050.juntadeandalucia.es/verificarFirma> indicando el código de VERIFICACIÓN

FIRMADO POR	JUAN JOSE SOLER GARCIA	FECHA	03/07/2024	
	ROCIO GUIJARRO MILLAN			
VERIFICACIÓN	Pk2jmGCJWUB3686MPKY7GEXJCD3GC4	PÁGINA	412/2334	





**APELLIDOS Y NOMBRE / RAZÓN SOCIAL**

CORTES FUENTES JUAN

**NIF**

\*\*\*\*5397\*

**EXPEDIENTE**

1101840

**ANUALIDAD DE PAGO**

1ª

**IMPORTES POR ANUALIDAD**

	2023	2024	2025	2026	2027
IMPORTE MÁXIMO SUBVENCIONABLE	5.677,71 €	5.677,71 €	5.677,71 €	5.677,71 €	5.677,71 €
IMPORTE MEDIO DE TRANSFERENCIA (€/ha)	218,96 €	218,96 €	218,96 €	218,96 €	218,96 €

**RESUMEN DE UNIDADES**

Cód	GRUPO DE PAGO	Sup. Dec. Admisible (ha)	Sup. Comprometida (ha)	Sup. ajustada compromiso (1) (ha)	% sobredec.	Sup. Propuesta (ha)	Importe Declarado	Importe Topado	Importe Propuesto	Importe tras sobredec.
429	OLIVAR	2,23		2,23	0,00	2,23	552,82	552,82	552,82	552,82
432	FRUTALES SECANO	23,74		23,70	0,00	23,70	5.124,89	5.124,89	5.124,89	5.124,89
<b>TOTAL</b>		25,97	25,93	25,93		25,93	5.677,71	5.677,71	5.677,71	5.677,71

**APLICACIÓN DE REDUCCIONES Y PENALIZACIONES**

GRUPO DE PAGO	Importe Calculado	Importe pre-reduc.	Criterios de subvencionabilidad y compromisos	Presentación tardía	Omisión declaración	Condicionalidad	PROPUESTO (Euros)
FRUTALES SECANO	5.124,89	5.124,89	0,00	0,00	0,00	0,00	5.124,89
OLIVAR	552,82	552,82	0,00	0,00	0,00	0,00	552,82
<b>TOTAL</b>	5.677,71	5.677,71					5.677,71

**RESUMEN DE PAGOS**

	IMPORTE ( Euros )			
	PROPUESTO	FEADER (Eje 2)	MAPA	CAPADR
PROPUESTO	5.677,71	4.826,06	556,98	294,67

**RECINTOS PROPUESTOS**

REF.	REFERENCIA SIGPAC	CULTIVO DESCRIPCIÓN CULTIVO	S/R G.PAGO	PEND. MEDIA (%)	SUP. DEC. ADMISIBLE (ha)	SUP. COMPROM. (ha)	SUP. AJUSTADA COMPR.(1) (ha)	SUP. CONV. SIGPAC (ha)	SUP. CERTIF. (ha)	SUP. CAMPO (ha)	SUP. CAMPO DETER. CULT. DECLARADO (ha)	SUP. DEC. REDUCIDA (ha)	SUP. PROPUESTA (ha)
-698171	04-059-026-00532-005	101194 OLIVAR-LECHIN DE GRANADA	S 429	24,40	0,01	0,01	0,01	0,01	0,01			0,01	0,01
-698170	04-059-026-00532-004	101194 OLIVAR-LECHIN DE GRANADA	S 429	11,10	0,37	0,37	0,37	0,37	0,37			0,37	0,37
-698169	04-059-026-00532-002	101194 OLIVAR-LECHIN DE GRANADA	S 429	21,40	0,03	0,03	0,03	0,03	0,03			0,03	0,03
170000004802270	04-059-007-00088-002	101194 OLIVAR-LECHIN DE GRANADA	S 429	20,30	0,07	0,07	0,07	0,07	0,07			0,07	0,07
170000004802271	04-059-008-00070-006	101194 OLIVAR-LECHIN DE GRANADA	S 429	30,80	0,05	0,05	0,05	0,05	0,05			0,05	0,05
170000004802274	04-059-008-00085-002	101194 OLIVAR-LECHIN DE GRANADA	S 429	9,30	0,03	0,03	0,03	0,03	0,03			0,03	0,03
170000004802275	04-059-025-00292-003	101194 OLIVAR-LECHIN DE GRANADA	S 429	18,60	0,05	0,05	0,05	0,05	0,05			0,05	0,05
170000004802276	04-059-008-00070-007	101194 OLIVAR-LECHIN DE GRANADA	S 429	10,50	0,30	0,30	0,30	0,30	0,30			0,30	0,30
170000004802277	04-059-008-00070-009	101194 OLIVAR-LECHIN DE GRANADA	S 429	22,30	0,12	0,12	0,12	0,12	0,12			0,12	0,12
170000004802281	04-059-026-00061-003	101194 OLIVAR-LECHIN DE GRANADA	S 429	13,70	0,11	0,11	0,11	0,11	0,11			0,11	0,11
170000004802282	04-059-007-00058-003	101194 OLIVAR-LECHIN DE GRANADA	S 429	13,90	0,04	0,04	0,04	0,04	0,04			0,04	0,04
170000004802283	04-059-007-00058-004	101194 OLIVAR-LECHIN DE GRANADA	S 429	5,30	0,44	0,44	0,44	0,44	0,44			0,44	0,44
170000004802284	04-059-007-00054-002	101194 OLIVAR-LECHIN DE GRANADA	S 429	3,30	0,38	0,38	0,38	0,38	0,38			0,38	0,38
170000004802285	04-059-026-00061-060	101194 OLIVAR-LECHIN DE GRANADA	S 429	15,90	0,23	0,23	0,23	0,23	0,23			0,23	0,23
-991517	04-059-026-00061-077	104020 ALMENDROS-GUARA	S 432	37,70	0,16	0,16	0,16	0,16	0,16			0,16	0,16
-991515	04-059-026-00061-074	104020 ALMENDROS-GUARA	S 432	33,60	0,55	0,55	0,55	0,55	0,55			0,55	0,55
-698174	04-059-026-00532-062	104020 ALMENDROS-GUARA	S 432	20,00	0,78	0,78	0,78	0,78	0,78			0,78	0,78
-698173	04-059-026-00532-058	104020 ALMENDROS-GUARA	S 432	21,10	0,50	0,50	0,50	0,50	0,50			0,50	0,50
-698168	04-059-026-00060-010	104020 ALMENDROS-GUARA	S 432	31,00	0,97	0,97	0,97	0,97	0,97			0,97	0,97
170000004802286	04-059-007-00054-001	104020 ALMENDROS-GUARA	S 432	6,90	1,41	1,37	1,37	1,37	1,37			1,37	1,37
170000004802289	04-059-026-00061-012	104020 ALMENDROS-GUARA	S 432	33,20	7,29	7,29	7,29	7,29	7,31			7,29	7,29
170000004802290	04-059-026-00061-063	104020 ALMENDROS-GUARA	S 432	25,50	0,55	0,55	0,55	0,55	0,55			0,55	0,55
170000004802292	04-059-007-00059-002	104020 ALMENDROS-GUARA	S 432	12,40	0,18	0,18	0,18	0,18	0,18			0,18	0,18
170000004802293	04-059-007-00058-006	104020 ALMENDROS-GUARA	S 432	12,50	0,53	0,53	0,53	0,53	0,53			0,53	0,53
170000004802294	04-059-007-00088-001	104020 ALMENDROS-GUARA	S 432	7,40	0,60	0,60	0,60	0,60	0,60			0,60	0,60
170000004802295	04-059-025-00283-005	104020 ALMENDROS-GUARA	S 432	29,20	0,35	0,35	0,35	0,35	0,35			0,35	0,35
170000004802296	04-059-025-00292-011	104020 ALMENDROS-GUARA	S 432	32,50	3,47	3,47	3,47	3,47	3,47			3,47	3,47
170000004802297	04-059-007-00096-001	104020 ALMENDROS-GUARA	S 432	30,00	1,54	1,54	1,54	1,54	1,54			1,54	1,54
170000004802298	04-059-008-00070-010	104020 ALMENDROS-GUARA	S 432	32,00	2,19	2,19	2,19	2,19	2,19			2,19	2,19
170000004802299	04-059-026-00061-010	104020 ALMENDROS-GUARA	S 432	28,60	0,88	0,88	0,88	0,88	0,88			0,88	0,88
170000004802300	04-059-026-00061-011	104020 ALMENDROS-GUARA	S 432	37,40	1,71	1,71	1,71	1,71	1,71			1,71	1,71
170000004802301	04-059-025-09012-012	104020 ALMENDROS-GUARA	S 432	21,30	0,02	0,02	0,02	0,02	0,02			0,02	0,02
170000004802302	04-059-026-00061-006	104020 ALMENDROS-GUARA	S 432	24,50	0,06	0,06	0,06	0,06	0,06			0,06	0,06

(1) Superficie declarada admisible ajustada con la superficie comprometida.  
(2) Factor de penalización valorando el alcance para el tipo de compromiso.

Puede verificar la integridad de una copia de este documento mediante la lectura del código QR adjunto o mediante el acceso a la dirección <a href="https://ws050.juntadeandalucia.es/verificarFirma">https://ws050.juntadeandalucia.es/verificarFirma</a> indicando el código de VERIFICACIÓN				
FIRMADO POR	JUAN JOSE SOLER GARCIA	FECHA	03/07/2024	
	ROCIO GUIJARRO MILLAN			
VERIFICACIÓN	Pk2jmGcJWUB3686MPKY7GEXJCD3GC4	PÁGINA	413/2334	



(1) Superficie declarada admisible ajustada con la superficie comprometida.  
(2) Factor de penalización valorando el alcance para el tipo de compromiso.

Puede verificar la integridad de una copia de este documento mediante la lectura del código QR adjunto o mediante el acceso a la dirección <https://ws050.juntadeandalucia.es/verificarFirma> indicando el código de VERIFICACIÓN

FIRMADO POR	JUAN JOSE SOLER GARCIA	FECHA	03/07/2024	
	ROCIO GUIJARRO MILLAN			
VERIFICACIÓN	Pk2jmGCJWUB3686MPKY7GEXJCD3GC4	PÁGINA	414/2334	



**APELLIDOS Y NOMBRE / RAZÓN SOCIAL**

CORTES GARCIA MAGDALENA

**NIF**  
\*\*\*4400\*

**EXPEDIENTE**  
1048264

**ANUALIDAD DE PAGO**  
1ª

**IMPORTE POR ANUALIDAD**

	2023	2024	2025	2026	2027
IMPORTE MÁXIMO SUBVENCIONABLE	615,40 €	615,40 €	615,40 €	615,40 €	615,40 €
IMPORTE MEDIO DE TRANSFERENCIA (€/ha)	349,66 €	349,66 €	349,66 €	349,66 €	349,66 €

**RESUMEN DE UNIDADES**

Cód	GRUPO DE PAGO	Sup. Dec. Admisible (ha)	Sup. Comprometida (ha)	Sup. ajustada compromiso (1) (ha)	% sobredec.	Sup. Propuesta (ha)	Importe Declarado	Importe Topado	Importe Propuesto	Importe tras sobredec.
433	FRUTALES REGADÍO	1,76		1,76	0,00	1,76	615,40	615,40	615,40	615,40
<b>TOTAL</b>		1,76	1,76	1,76		1,76	615,40	615,40	615,40	615,40

**APLICACIÓN DE REDUCCIONES Y PENALIZACIONES**

GRUPO DE PAGO	Importe Calculado	Importe prereduc.	Criterios de subvencionabilidad y compromisos	Presentación tardía	Omisión declaración	Condicionalidad	IMPORTE (Euros) PROPUESTO
FRUTALES REGADÍO	615,40	615,40	0,00	0,00	0,00	0,00	615,40
<b>TOTAL</b>	615,40	615,40					615,40

**RESUMEN DE PAGOS**

	IMPORTE ( Euros )			
	PROPUESTO	FEADER (Eje 2)	MAPA	CAPADR
PROPUESTO	615,40	523,09	60,37	31,94

**RECINTOS PROPUESTOS**

REF.	REFERENCIA SIGPAC	CULTIVO	DESCRIPCIÓN CULTIVO	S/R	G.PAGO	PEND. MEDIA (%)	SUP. DEC. ADMISIBLE (ha)	SUP. COMPROM. (ha)	SUP. AJUSTADA COMPR.(1) (ha)	SUP. CONV. SIGPAC (ha)	SUP. CERTIE. (ha)	SUP. CAMPO (ha)	SUP. CAMPO DETER. CULT. DECLARADO (ha)	SUP. DEC. REDUCIDA (ha)	SUP. PROPUESTA (ha)
5241891	04-024-002-00070-002	206004	NARANJO-NAVELINA	R	433	12,30	0,03	0,03	0,03		0,03			0,03	0,03
5241892	04-024-002-00070-003	206004	NARANJO-NAVELINA	R	433	8,00	0,13	0,13	0,13		0,13			0,13	0,13
5241893	04-024-002-00070-008	206004	NARANJO-NAVELINA	R	433	24,70	0,03	0,03	0,03		0,03			0,03	0,03
5241895	04-024-002-00082-001	206004	NARANJO-NAVELINA	R	433	2,10	1,51	1,51	1,51		1,51			1,51	1,51
5241896	04-024-002-00082-004	206004	NARANJO-NAVELINA	R	433	4,90	0,03	0,03	0,03		0,03			0,03	0,03
5241897	04-024-002-00082-005	206004	NARANJO-NAVELINA	R	433	4,60	0,03	0,03	0,03		0,03			0,03	0,03

(1) Superficie declarada admisible ajustada con la superficie comprometida.  
(2) Factor de penalización valorando el alcance para el tipo de compromiso.

Puede verificar la integridad de una copia de este documento mediante la lectura del código QR adjunto o mediante el acceso a la dirección <https://ws050.juntadeandalucia.es/verificarFirma> indicando el código de VERIFICACIÓN

FIRMADO POR	JUAN JOSE SOLER GARCIA	FECHA	03/07/2024	
	ROCIO GUIJARRO MILLAN			
VERIFICACIÓN	Pk2jmGCJWUB3686MPKY7GEXJCD3GC4	PÁGINA	415/2334	



**APELLIDOS Y NOMBRE / RAZÓN SOCIAL**

CORTES RUIZ GERMAN

**NIF**

\*\*\*\*1613\*

**EXPEDIENTE**

1245986

**ANUALIDAD DE PAGO**

1ª

**IMPORTE POR ANUALIDAD**

	2023	2024	2025	2026	2027
IMPORTE MÁXIMO SUBVENCIONABLE	1.746,19 €	1.746,19 €	1.746,19 €	1.746,19 €	1.746,19 €
IMPORTE MEDIO DE TRANSFERENCIA (€/ha)	257,17 €	257,17 €	257,17 €	257,17 €	257,17 €

**RESUMEN DE UNIDADES**

Cód	GRUPO DE PAGO	Sup. Dec. Admisible (ha)	Sup. Comprometida (ha)	Sup. ajustada compromiso (I) (ha)	% sobredec.	Sup. Propuesta (ha)	Importe Declarado	Importe Topado	Importe Propuesto	Importe tras sobredec.
429	OLIVAR	1,67		1,67	0,00	1,67	413,99	413,99	413,99	413,99
433	FRUTALES REGADÍO	4,03		3,81	0,00	3,81	1.332,20	1.332,20	1.332,20	1.332,20
434	HERBÁCEOS NO ELEGIBLES	1,31		1,31	0,00	1,31	0,00	0,00	0,00	0,00
<b>TOTAL</b>		<b>7,01</b>	<b>6,79</b>	<b>6,79</b>		<b>6,79</b>	<b>1.746,19</b>	<b>1.746,19</b>	<b>1.746,19</b>	<b>1.746,19</b>

**APLICACIÓN DE REDUCCIONES Y PENALIZACIONES**

GRUPO DE PAGO	Importe Calculado	Importe prereduc.	Criterios de subvencionabilidad y compromisos	Presentación tardía	Omisión declaración	Condicionalidad	IMPORTE (Euros) PROPUESTO
FRUTALES REGADÍO	1.332,20	1.332,20	0,00	0,00	0,00	0,00	1.332,20
HERBÁCEOS NO ELEGIBLES	0,00	0,00	0,00	0,00	0,00	0,00	0,00
OLIVAR	413,99	413,99	0,00	0,00	0,00	0,00	413,99
<b>TOTAL</b>	<b>1.746,19</b>	<b>1.746,19</b>					<b>1.746,19</b>

**RESUMEN DE PAGOS**

	IMPORTE (Euros)			
	PROPUESTO	PROPUESTO (Eje 2)	MAPA	CAPADR
	1.746,19	1.484,26	171,30	90,63

**RECINTOS PROPUESTOS**

REF.	REFERENCIA SIGPAC	CULTIVO DESCRIPCIÓN CULTIVO	S/R G.PAGO	PEND. MEDIA (%)	SUP. DEC. ADMISIBLE (ha)	SUP. COMPROM. (ha)	SUP. AJUSTADA COMPROM. (ha)	SUP. CONV. SIGPAC (ha)	SUP. CERTIF. (ha)	SUP. CAMPO (ha)	SUP. CAMPO DETER. CULT. DECLARADO (ha)	SUP. DEC. REDUCIDA (ha)	SUP. PROPUESTA (ha)
4591791	04-053-023-00723-005	101010 OLIVAR-PICUAL	R 429	10,30	0,19	0,19	0,19	0,19	0,19			0,19	0,19
4591878	04-053-025-00094-005	101010 OLIVAR-PICUAL	S 429	6,30	0,03	0,03	0,03	0,03	0,03			0,03	0,03
4591879	04-053-025-00094-007	101010 OLIVAR-PICUAL	S 429	5,40	0,14	0,14	0,14	0,14	0,14			0,14	0,14
4591880	04-053-025-00094-008	101010 OLIVAR-PICUAL	S 429	5,00	0,21	0,21	0,21	0,21	0,21			0,21	0,21
5256247	04-053-023-00822-001	101010 OLIVAR-PICUAL	R 429	3,50	0,53	0,53	0,53	0,53	0,53			0,53	0,53
1700000006115997	04-053-023-00717-015	101194 OLIVAR-LÉCHIN DE GRANADA	R 429	2,70	0,57	0,57	0,57	0,57	0,57			0,57	0,57
-475557	04-053-023-00148-005	206004 NARANJO-NAVELINA	R 433	8,00	0,18	0,15	0,15	0,15	0,15			0,15	0,15
-475556	04-053-023-00148-005	208003 POMELO O TORONJA-STAR RUBY	R 433	8,00	0,55	0,45	0,45	0,45	0,45			0,45	0,45
-475525	04-053-023-00148-005	206001 NARANJO-LANE LATE	R 433	8,00	0,25	0,20	0,20	0,20	0,20			0,20	0,20
4591840	04-053-023-00148-009	208003 POMELO O TORONJA-STAR RUBY	R 433	14,80	0,01	0,01	0,01	0,01	0,01			0,01	0,01
1700000006115990	04-053-022-00063-001	208003 POMELO O TORONJA-STAR RUBY	R 433	20,90	0,03	0,03	0,03	0,03	0,03			0,03	0,03
1700000006115991	04-053-023-00462-001	206004 NARANJO-NAVELINA	R 433	2,80	0,41	0,41	0,41	0,41	0,41			0,41	0,41
1700000006115992	04-053-023-00164-002	206004 NARANJO-NAVELINA	R 433	7,70	0,31	0,31	0,31	0,31	0,31			0,31	0,31
1700000006115993	04-053-023-00494-001	206004 NARANJO-NAVELINA	R 433	1,80	0,44	0,44	0,44	0,44	0,44			0,44	0,44
1700000006115994	04-053-023-00481-005	206004 NARANJO-NAVELINA	R 433	2,10	1,47	1,43	1,43	1,43	1,47			1,43	1,43
1700000006115998	04-053-022-00064-001	208003 POMELO O TORONJA-STAR RUBY	R 433	21,00	0,17	0,17	0,17	0,17	0,17			0,17	0,17
1700000006116000	04-053-023-00147-001	208003 POMELO O TORONJA-STAR RUBY	R 433	9,20	0,21	0,21	0,21	0,21	0,21			0,21	0,21
4591881	04-053-025-00094-010	20000 BARBECHO TRADICIONAL-SIN VARIEDAD	S 434	6,20	1,31	1,31	1,31	1,31	1,31			1,31	1,31

**INCIDENCIAS**

**INCIDENCIA DESCRIPCIÓN**

4272 Verifica que las líneas de declaración de las Solicitudes Únicas no tienen solapes con la capa de Retroactividad Gráfica (ambas de la misma campaña) a nivel de expediente/línea de declaración gráfica de la solicitud.  
Ref:1700000006115994 Recinto:04-053-023-00481-00005 Cultivo: - Agregado de la referencia del recinto.:0 Zona de la referencia del recinto.:0 Superficie solapada.:0,04 Id. Incid.:95946618

(1) Superficie declarada admisible ajustada con la superficie comprometida.  
(2) Factor de penalización valorando el alcance para el tipo de compromiso.

Puede verificar la integridad de una copia de este documento mediante la lectura del código QR adjunto o mediante el acceso a la dirección <a href="https://ws050.juntadeandalucia.es/verificarFirma">https://ws050.juntadeandalucia.es/verificarFirma</a> indicando el código de VERIFICACIÓN					
FIRMADO POR	JUAN JOSE SOLER GARCIA		FECHA		03/07/2024
	ROCIO GUIJARRO MILLAN				
VERIFICACIÓN	Pk2jmGCJWUB3686MPKY7GEXJCD3GC4		PÁGINA		416/2334



**APELLIDOS Y NOMBRE / RAZÓN SOCIAL**

CORTES SOLBAS JOSE LUIS

**NIF**  
\*\*\*6143\*

**EXPEDIENTE**  
1195510

**ANUALIDAD DE PAGO**

1ª

**IMPORTE POR ANUALIDAD**

	2023	2024	2025	2026	2027
IMPORTE MÁXIMO SUBVENCIONABLE	227,28 €	227,28 €	227,28 €	227,28 €	227,28 €
IMPORTE MEDIO DE TRANSFERENCIA (€/ha)	349,66 €	349,66 €	349,66 €	349,66 €	349,66 €

**RESUMEN DE UNIDADES**

Cód	GRUPO DE PAGO	Sup. Dec. Admisible (ha)	Sup. Comprometida (ha)	Sup. ajustada compromiso (1) (ha)	% sobredec.	Sup. Propuesta (ha)	Importe Declarado	Importe Topado	Importe Propuesto	Importe tras sobredec.
433	FRUTALES REGADÍO	0,65		0,65	0,00	0,65	227,28	227,28	227,28	227,28
<b>TOTAL</b>		0,65	0,65	0,65		0,65	227,28	227,28	227,28	227,28

**APLICACIÓN DE REDUCCIONES Y PENALIZACIONES**

GRUPO DE PAGO	Importe Calculado	Importe prereduc.	Criterios de subvencionabilidad y compromisos	Presentación tardía	Omisión declaración	Condicionalidad	IMPORTE (Euros) PROPUESTO
FRUTALES REGADÍO	227,28	227,28	0,00	0,00	0,00	0,00	227,28
<b>TOTAL</b>	227,28	227,28					227,28

**RESUMEN DE PAGOS**

	IMPORTE ( Euros )		
	PROPUESTO	FEADER (Eje 2)	MAPA
PROPUESTO	227,28	193,19	22,30
			CAPADR 11,79

**RECINTOS PROPUESTOS**

REF.	REFERENCIA SIGPAC	CULTIVO	DESCRIPCIÓN CULTIVO	S/R	G.PAGO	PEND. MEDIA (%)	SUP. DEC. ADMISIBLE (ha)	SUP. COMPROM. (ha)	SUP. AJUSTADA COMPR.(1) (ha)	SUP. CONV. SIGPAC (ha)	SUP. CERTIE. (ha)	SUP. CAMPO (ha)	SUP. CAMPO DETER. CULT. DECLARADO (ha)	SUP. DEC. REDUCIDA (ha)	SUP. PROPUESTA (ha)
1700000004697439	04-091-007-00176-001	206001	NARANJO-LANE LATE	R	433	11,00	0,09	0,09	0,09		0,09			0,09	0,09
1700000004697441	04-091-008-00061-001	206001	NARANJO-LANE LATE	R	433	27,50	0,29	0,29	0,29		0,29			0,29	0,29
1700000004697442	04-091-009-00020-001	206008	NARANJO-SALUSTIANA	R	433	1,10	0,27	0,27	0,27		0,27			0,27	0,27

(1) Superficie declarada admisible ajustada con la superficie comprometida.  
(2) Factor de penalización valorando el alcance para el tipo de compromiso.

Puede verificar la integridad de una copia de este documento mediante la lectura del código QR adjunto o mediante el acceso a la dirección <https://ws050.juntadeandalucia.es/verificarFirma> indicando el código de VERIFICACIÓN

FIRMADO POR	JUAN JOSE SOLER GARCIA	FECHA	03/07/2024	
	ROCIO GUIJARRO MILLAN			
VERIFICACIÓN	Pk2jmGCJWUB3686MPKY7GEXJCD3GC4	PÁGINA	417/2334	



<b><u>APELLIDOS Y NOMBRE / RAZÓN SOCIAL</u></b>	<b><u>NIF</u></b>	<b><u>EXPEDIENTE</u></b>	<b><u>ANUALIDAD DE PAGO</u></b>
CORTIJO EL FRANCES C.B	****5389*	1266382	

**RESUMEN DE PAGOS**

		<b><u>IMPORTE (Euros)</u></b>		
		<b><u>FEADER</u></b>	<b><u>MAPA</u></b>	<b><u>CAPADR</u></b>
		<b><u>(Eje 2)</u></b>		
PROPUESTO	<b><u>PROPUESTO</u></b>	0,00	0,00	0,00

**INCIDENCIAS**

**INCIDENCIA DESCRIPCIÓN**

- 7162 Se advierte que en el impreso DATOS DE RECINTOS no está consignada la operación solicitada en el impreso SOLICITA LINEAS DE AYUDA DE DESARROLLO RURAL.
- 101008 Expediente sin compromisos vigentes.  
Operación:6503.2

(1) Superficie declarada admisible ajustada con la superficie comprometida.  
(2) Factor de penalización valorando el alcance para el tipo de compromiso.

Puede verificar la integridad de una copia de este documento mediante la lectura del código QR adjunto o mediante el acceso a la dirección <a href="https://ws050.juntadeandalucia.es/verificarFirma">https://ws050.juntadeandalucia.es/verificarFirma</a> indicando el código de VERIFICACIÓN				
FIRMADO POR	JUAN JOSE SOLER GARCIA	FECHA	03/07/2024	
	ROCIO GUIJARRO MILLAN			
VERIFICACIÓN	Pk2jmGCJWUB3686MPKY7GEXJCD3GC4	PÁGINA	418/2334	



**APELLIDOS Y NOMBRE / RAZÓN SOCIAL**

CORTIJO EL RETIRO C.B.

**NIF**  
\*\*\*0194\*

**EXPEDIENTE**  
1245890

**ANUALIDAD DE PAGO**

1ª

**IMPORTE POR ANUALIDAD**

	2023	2024	2025	2026	2027
IMPORTE MÁXIMO SUBVENCIONABLE	961,57 €	961,57 €	961,57 €	961,57 €	961,57 €
IMPORTE MEDIO DE TRANSFERENCIA (€/ha)	349,66 €	349,66 €	349,66 €	349,66 €	349,66 €

**RESUMEN DE UNIDADES**

Cód	GRUPO DE PAGO	Sup. Dec. Admisible (ha)	Sup. Comprometida (ha)	Sup. ajustada compromiso (1) (ha)	% sobredec.	Sup. Propuesta (ha)	Importe Declarado	Importe Topado	Importe Propuesto	Importe tras sobredec.
433	FRUTALES REGADÍO	2,75		2,75	0,00	2,75	961,57	961,57	961,57	961,57
<b>TOTAL</b>		2,75	2,75	2,75		2,75	961,57	961,57	961,57	961,57

**APLICACIÓN DE REDUCCIONES Y PENALIZACIONES**

GRUPO DE PAGO	Importe Calculado	Importe prereduc.	Criterios de subvencionabilidad y compromisos	Presentación tardía	Omisión declaración	Condicionalidad	IMPORTE (Euros) PROPUESTO
FRUTALES REGADÍO	961,57	961,57	0,00	0,00	0,00	0,00	961,57
<b>TOTAL</b>	961,57	961,57					961,57

**RESUMEN DE PAGOS**

PROPUESTO	IMPORTE ( Euros )		
	PROPUESTO (Eje 2)	MAPA	CAPADR
PROPUESTO	961,57	817,33	94,33

**RECINTOS PROPUESTOS**

REF.	REFERENCIA SIGPAC	CULTIVO	DESCRIPCIÓN CULTIVO	S/R	G.PAGO	PEND. MEDIA (%)	SUP. DEC. ADMISIBLE (ha)	SUP. COMPROM. (ha)	SUP. AJUSTADA COMPROM. (1) (ha)	SUP. CONV. SIGPAC (ha)	SUP. CERTIE. (ha)	SUP. CAMPO (ha)	SUP. CAMPO DETER. CULT. DECLARADO (ha)	SUP. DEC. REDUCIDA (ha)	SUP. PROPUESTA (ha)
170000002780993	04-047-003-00004-003	206235	NARANJO-CASTELLANA	R	433	1,80	2,36	2,36	2,36		2,36			2,36	2,36
1700000002780994	04-047-003-09000-002	206003	NARANJO-NAVELATE	R	433	7,20	0,23	0,23	0,23		0,23			0,23	0,23
1700000002780995	04-047-003-09000-002	206003	NARANJO-NAVELATE	R	433	7,20	0,03	0,03	0,03		0,03			0,03	0,03
1700000002780996	04-047-021-00015-001	206003	NARANJO-NAVELATE	R	433	3,30	0,13	0,13	0,13		0,13			0,13	0,13

(1) Superficie declarada admisible ajustada con la superficie comprometida.  
(2) Factor de penalización valorando el alcance para el tipo de compromiso.

Puede verificar la integridad de una copia de este documento mediante la lectura del código QR adjunto o mediante el acceso a la dirección <a href="https://ws050.juntadeandalucia.es/verificarFirma">https://ws050.juntadeandalucia.es/verificarFirma</a> indicando el código de VERIFICACIÓN					
FIRMADO POR	JUAN JOSE SOLER GARCIA		FECHA		03/07/2024
	ROCIO GUIJARRO MILLAN				
VERIFICACIÓN	Pk2jmGCJWUB3686MPKY7GEXJCD3GC4		PÁGINA		419/2334



**APELLIDOS Y NOMBRE / RAZÓN SOCIAL**

CORTIJO LA MOJONERA, S.L.

**NIF**

\*\*\*9303\*

**EXPEDIENTE**

1180657

**ANUALIDAD DE PAGO**

1ª

**IMPORTE POR ANUALIDAD**

	2023	2024	2025	2026	2027
IMPORTE MÁXIMO SUBVENCIONABLE	5.907,46 €	5.907,46 €	5.907,46 €	5.907,46 €	5.907,46 €
IMPORTE MEDIO DE TRANSFERENCIA (€/ha)	247,90 €	247,90 €	247,90 €	247,90 €	247,90 €

**RESUMEN DE UNIDADES**

Cód	GRUPO DE PAGO	Sup. Dec. Admisible (ha)	Sup. Comprometida (ha)	Sup. ajustada compromiso (1) (ha)	% sobredec.	Sup. Propuesta (ha)	Importe Declarado	Importe Topado	Importe Propuesto	Importe tras sobredec.
429	OLIVAR	26,89		23,83	0,00	23,83	5.907,46	5.907,46	5.907,46	5.907,46
<b>TOTAL</b>		26,89	23,83	23,83		23,83	5.907,46	5.907,46	5.907,46	5.907,46

**APLICACIÓN DE REDUCCIONES Y PENALIZACIONES**

GRUPO DE PAGO	Importe Calculado	Importe prereduc.	Importe subvencionabilidad y compromisos	Presentación tardía	Omisión declaración	Condicionalidad	IMPORTE (Euros) PROPUESTO
OLIVAR	5.907,46	5.907,46	0,00	0,00	0,00	0,00	5.907,46
<b>TOTAL</b>	5.907,46	5.907,46					5.907,46

**RESUMEN DE PAGOS**

	IMPORTE (Euros)			
	PROPUESTO	FEADER (Eje 2)	MAPA	CAPADR
PROPUESTO	5.907,46	5.021,34	579,52	306,60

**RECINTOS PROPUESTOS**

REF.	REFERENCIA SIGPAC	CULTIVO	DESCRIPCIÓN CULTIVO	S/R	G.PAGO	PEND. MEDIA (€)	SUP. DEC. ADMISIBLE (ha)	SUP. COMPROM. (ha)	SUP. AJUSTADA COMPROM. (1) (ha)	SUP. CONV. SIGPAC (ha)	SUP. CERTIE. (ha)	SUP. CAMPO (ha)	SUP. CAMPO DETER. CULT. DECLARADO (ha)	SUP. DEC. REDUCIDA (ha)	SUP. PROPUESTA (ha)
-1457479	04-086-037-00003-002	101003	OLIVAR-ARBEQUINA	S	429	14,00	6,46	3,51	3,51		3,51			3,51	3,51
4165938	04-086-038-00009-014	101003	OLIVAR-ARBEQUINA	S	429	10,90	2,31	2,31	2,31		2,31			2,31	2,31
5270295	04-086-038-00006-011	101003	OLIVAR-ARBEQUINA	S	429	13,80	6,07	6,07	6,07		6,07			6,07	6,07
1700000006032978	04-086-038-00004-005	101003	OLIVAR-ARBEQUINA	S	429	15,80	0,63	0,63	0,63		0,63			0,63	0,63
1700000006032979	04-086-038-00004-011	101003	OLIVAR-ARBEQUINA	S	429	18,20	1,18	1,18	1,18		1,18			1,18	1,18
1700000006032980	04-086-038-00004-012	101003	OLIVAR-ARBEQUINA	S	429	20,30	0,07	0,07	0,07		0,07			0,07	0,07
1700000006032981	04-086-038-00004-017	101003	OLIVAR-ARBEQUINA	S	429	11,80	0,21	0,21	0,21		0,21			0,21	0,21
1700000006032982	04-086-038-00004-028	101003	OLIVAR-ARBEQUINA	S	429	15,90	0,07	0,07	0,07		0,07			0,07	0,07
1700000006032983	04-086-038-00006-001	101003	OLIVAR-ARBEQUINA	S	429	2,70	0,42	0,42	0,42		0,42			0,42	0,42
1700000006032993	04-086-038-00006-018	101003	OLIVAR-ARBEQUINA	S	429	6,60	0,11	0,11	0,11		0,11			0,11	0,11
1700000006032997	04-086-038-00030-011	101003	OLIVAR-ARBEQUINA	S	429	14,60	5,48	5,48	5,48		5,48			5,48	5,48
1700000006033002	04-086-038-00008-003	101003	OLIVAR-ARBEQUINA	S	429	9,70	3,88	3,77	3,77		3,77			3,77	3,77

(1) Superficie declarada admisible ajustada con la superficie comprometida.  
(2) Factor de penalización valorando el alcance para el tipo de compromiso.

Puede verificar la integridad de una copia de este documento mediante la lectura del código QR adjunto o mediante el acceso a la dirección <https://ws050.juntadeandalucia.es/verificarFirma> indicando el código de VERIFICACIÓN

FIRMADO POR	JUAN JOSE SOLER GARCIA	FECHA	03/07/2024	
	ROCIO GUIJARRO MILLAN			
VERIFICACIÓN	Pk2jmGCJWUB3686MPKY7GEXJCD3GC4	PÁGINA	420/2334	





**INCIDENCIAS**

**INCIDENCIA DESCRIPCIÓN**

- 3790 Recinto declarado inactivo  
Ref:6851817 Recinto:04-086-037-00001-00011 Cultivo: -  
Ref:-1561546 Recinto:04-086-037-00034-00004 Cultivo: -  
Ref:-1561542 Recinto:04-086-038-00009-00018 Cultivo: -
- 100400 Recinto con cultivo, variedad, régimen de explotación o uso Siggac no compatible con la operación solicitada ( Anexo IV.I Cultivos y variedades elegibles para las Intervenciones. Orden de 28 de marzo de 2023 ).  
Ref:4165919 Recinto:04-086-037-00003-00006 Cultivo:101003 OLIVAR-ARBEQUINA Secano Uso:PS  
Ref:1700000006032968 Recinto:04-086-038-00006-00051 Cultivo:101003 OLIVAR-ARBEQUINA Secano Uso:EP  
Ref:1700000006032966 Recinto:04-086-058-00015-00002 Cultivo:101003 OLIVAR-ARBEQUINA Secano Uso:TA
- 100402 Recinto solicitado no forma parte de ningún organismo de control autorizado para la producción ecológica en Andalucía o fecha de inscripción posterior al plazo establecido ( Anexo I. Criterios de Subvencionabilidad. Orden 28 de marzo de 2023 ).  
Ref:4165919 Recinto:04-086-037-00003-00006 Cultivo:101003 OLIVAR-ARBEQUINA Secano  
Ref:1700000006032970 Recinto:04-086-038-00002-00058 Cultivo:101003 OLIVAR-ARBEQUINA Secano  
Ref:-1056489 Recinto:04-086-038-00004-00029 Cultivo:101003 OLIVAR-ARBEQUINA Secano  
Ref:4173754 Recinto:04-086-038-00006-00002 Cultivo:101003 OLIVAR-ARBEQUINA Secano  
Ref:1700000006032968 Recinto:04-086-038-00006-00051 Cultivo:101003 OLIVAR-ARBEQUINA Secano  
Ref:-125148 Recinto:04-086-038-00006-00059 Cultivo:101003 OLIVAR-ARBEQUINA Secano  
Ref:-1056490 Recinto:04-086-038-00006-00060 Cultivo:101003 OLIVAR-ARBEQUINA Secano  
Ref:-1056492 Recinto:04-086-038-00006-00063 Cultivo:101003 OLIVAR-ARBEQUINA Secano  
Ref:4173810 Recinto:04-086-038-00008-00008 Cultivo:101003 OLIVAR-ARBEQUINA Secano  
Ref:-1561542 Recinto:04-086-038-00009-00018 Cultivo:101003 OLIVAR-ARBEQUINA Secano  
Ref:1700000006032971 Recinto:04-086-038-00023-00058 Cultivo:101003 OLIVAR-ARBEQUINA Secano  
Ref:1700000006032973 Recinto:04-086-038-00030-00012 Cultivo:101003 OLIVAR-ARBEQUINA Secano  
Ref:1700000006033000 Recinto:04-086-038-00030-00014 Cultivo:101003 OLIVAR-ARBEQUINA Secano  
Ref:1700000006032966 Recinto:04-086-058-00015-00002 Cultivo:101003 OLIVAR-ARBEQUINA Secano  
Ref:1700000006032986 Recinto:04-086-058-00015-00007 Cultivo:101003 OLIVAR-ARBEQUINA Secano  
Ref:4165880 Recinto:04-086-058-00015-00008 Cultivo:101003 OLIVAR-ARBEQUINA Secano  
Ref:1700000006032974 Recinto:04-086-058-00015-00017 Cultivo:101003 OLIVAR-ARBEQUINA Secano  
Ref:1700000006032975 Recinto:04-086-058-00016-00009 Cultivo:101003 OLIVAR-ARBEQUINA Secano  
Ref:1700000006032987 Recinto:04-086-058-00016-00011 Cultivo:101003 OLIVAR-ARBEQUINA Secano  
Ref:1700000006032976 Recinto:04-086-058-00017-00001 Cultivo:101003 OLIVAR-ARBEQUINA Secano
- 100424 Solicita recinto que no está comprometido para la operación.  
Ref:6851817 Recinto:04-086-037-00001-00011 Cultivo:101003 OLIVAR-ARBEQUINA Secano  
Ref:4165919 Recinto:04-086-037-00003-00006 Cultivo:101003 OLIVAR-ARBEQUINA Secano  
Ref:-1561546 Recinto:04-086-037-00034-00004 Cultivo:101003 OLIVAR-ARBEQUINA Secano  
Ref:1700000006032970 Recinto:04-086-038-00002-00058 Cultivo:101003 OLIVAR-ARBEQUINA Secano  
Ref:-1056489 Recinto:04-086-038-00004-00029 Cultivo:101003 OLIVAR-ARBEQUINA Secano  
Ref:4173754 Recinto:04-086-038-00006-00002 Cultivo:101003 OLIVAR-ARBEQUINA Secano  
Ref:1700000006032968 Recinto:04-086-038-00006-00051 Cultivo:101003 OLIVAR-ARBEQUINA Secano  
Ref:-125148 Recinto:04-086-038-00006-00059 Cultivo:101003 OLIVAR-ARBEQUINA Secano  
Ref:-1056490 Recinto:04-086-038-00006-00060 Cultivo:101003 OLIVAR-ARBEQUINA Secano  
Ref:-1056492 Recinto:04-086-038-00006-00063 Cultivo:101003 OLIVAR-ARBEQUINA Secano  
Ref:4173810 Recinto:04-086-038-00008-00008 Cultivo:101003 OLIVAR-ARBEQUINA Secano  
Ref:-1561542 Recinto:04-086-038-00009-00018 Cultivo:101003 OLIVAR-ARBEQUINA Secano  
Ref:1700000006032971 Recinto:04-086-038-00023-00058 Cultivo:101003 OLIVAR-ARBEQUINA Secano  
Ref:1700000006032973 Recinto:04-086-038-00030-00012 Cultivo:101003 OLIVAR-ARBEQUINA Secano  
Ref:1700000006033000 Recinto:04-086-038-00030-00014 Cultivo:101003 OLIVAR-ARBEQUINA Secano  
Ref:1700000006032966 Recinto:04-086-058-00015-00002 Cultivo:101003 OLIVAR-ARBEQUINA Secano  
Ref:1700000006032986 Recinto:04-086-058-00015-00007 Cultivo:101003 OLIVAR-ARBEQUINA Secano  
Ref:4165880 Recinto:04-086-058-00015-00008 Cultivo:101003 OLIVAR-ARBEQUINA Secano  
Ref:1700000006032974 Recinto:04-086-058-00015-00017 Cultivo:101003 OLIVAR-ARBEQUINA Secano  
Ref:1700000006032975 Recinto:04-086-058-00016-00009 Cultivo:101003 OLIVAR-ARBEQUINA Secano  
Ref:1700000006032987 Recinto:04-086-058-00016-00011 Cultivo:101003 OLIVAR-ARBEQUINA Secano  
Ref:1700000006032976 Recinto:04-086-058-00017-00001 Cultivo:101003 OLIVAR-ARBEQUINA Secano

(1) Superficie declarada admisible ajustada con la superficie comprometida.  
(2) Factor de penalización valorando el alcance para el tipo de compromiso.

Puede verificar la integridad de una copia de este documento mediante la lectura del código QR adjunto o mediante el acceso a la dirección <https://ws050.juntadeandalucia.es/verificarFirma> indicando el código de VERIFICACIÓN

FIRMADO POR	JUAN JOSE SOLER GARCIA	FECHA	03/07/2024	
	ROCIO GUIJARRO MILLAN			
VERIFICACIÓN	Pk2jmGCJWUB3686MPKY7GEXJCD3GC4	PÁGINA	421/2334	



**APELLIDOS Y NOMBRE / RAZÓN SOCIAL**

CORTIJO LA TORRE C.B.

**NIF**  
\*\*\*\*4084\*

**EXPEDIENTE**  
1200217

**ANUALIDAD DE PAGO**  
1ª

**IMPORTES POR ANUALIDAD**

	2023	2024	2025	2026	2027
IMPORTE MÁXIMO SUBVENCIONABLE	13.101,76 €	13.101,76 €	13.101,76 €	13.101,76 €	13.101,76 €
IMPORTE MEDIO DE TRANSFERENCIA (€/ha)	349,66 €	349,66 €	349,66 €	349,66 €	349,66 €

**RESUMEN DE UNIDADES**

Cód	GRUPO DE PAGO	Sup. Dec. Admisible (ha)	Sup. Comprometida (ha)	Sup. ajustada compromiso (1) (ha)	% sobredec.	Sup. Propuesta (ha)	Importe Declarado	Importe Topado	Importe Propuesto	Importe tras sobredec.
433	FRUTALES REGADÍO	37,47		37,47	0,00	37,47	13.101,76	13.101,76	13.101,76	13.101,76
<b>TOTAL</b>		37,47	37,47	37,47		37,47	13.101,76	13.101,76	13.101,76	13.101,76

**APLICACIÓN DE REDUCCIONES Y PENALIZACIONES**

GRUPO DE PAGO	Importe Calculado	Importe prereduc.	Criterios de subvencionabilidad y compromisos	Presentación tardía	Omisión declaración	Condicionalidad	IMPORTE (Euros) PROPUESTO
FRUTALES REGADÍO	13.101,76	13.101,76	0,00	0,00	0,00	0,00	13.101,76
<b>TOTAL</b>	13.101,76	13.101,76					13.101,76

**RESUMEN DE PAGOS**

	IMPORTE (Euros)			
	PROPUESTO	FEADER (Eje 2)	MAPA	CAPADR
PROPUESTO	13.101,76	11.136,50	1.285,28	679,98

**RECINTOS PROPUESTOS**

REF.	REFERENCIA SIGPAC	CULTIVO/DESCRIPCIÓN CULTIVO	S/R	G.PAGO	PEND. MEDIA (%)	SUP. DEC. ADMISIBLE (ha)	SUP. COMPROM. (ha)	SUP. AJUSTADA COMPROM. (1) (ha)	SUP. CONV. SIGPAC (ha)	SUP. CERTIE. (ha)	SUP. CAMPO (ha)	SUP. CAMPO DETER. CULT. DECLARADO (ha)	SUP. DEC. REDUCIDA (ha)	SUP. PROPUESTA (ha)
-715378	04-053-037-00322-004	207004 LIMONERO-VERNA	R	433	4,30	0,26	0,26	0,26		0,26			0,26	0,26
-715376	04-053-023-00921-015	206004 NARANJO-NAVELINA	R	433	4,20	1,55	1,55	1,55		1,55			1,55	1,55
-715375	04-053-023-00921-010	206004 NARANJO-NAVELINA	R	433	5,50	2,09	2,09	2,09		2,09			2,09	2,09
-715374	04-053-023-00921-009	206004 NARANJO-NAVELINA	R	433	2,30	0,43	0,43	0,43		0,43			0,43	0,43
-715369	04-053-023-00921-001	209200 MANDARINO-MANDARINO COMÚN	R	433	4,60	0,45	0,45	0,45		0,45			0,45	0,45
-715366	04-053-023-00193-002	209200 MANDARINO-MANDARINO COMÚN	R	433	3,90	6,13	6,13	6,13		6,13			6,13	6,13
5262306	04-053-035-00773-001	207004 LIMONERO-VERNA	R	433	4,80	1,25	1,25	1,25		1,25			1,25	1,25
5262307	04-053-035-00769-001	207004 LIMONERO-VERNA	R	433	5,50	0,99	0,99	0,99		0,99			0,99	0,99
1700000006963401	04-053-037-00322-003	207004 LIMONERO-VERNA	R	433	7,10	0,41	0,41	0,41		0,41			0,41	0,41
1700000006963403	04-053-037-00324-001	207004 LIMONERO-VERNA	R	433	4,80	1,23	1,23	1,23		1,23			1,23	1,23
1700000006963409	04-053-025-00003-004	209200 MANDARINO-MANDARINO COMÚN	R	433	8,10	0,82	0,82	0,82		0,82			0,82	0,82
1700000006963411	04-053-025-00011-002	209200 MANDARINO-MANDARINO COMÚN	R	433	8,60	3,10	3,10	3,10		3,10			3,10	3,10
1700000006963413	04-053-025-00091-007	209200 MANDARINO-MANDARINO COMÚN	R	433	6,30	1,85	1,85	1,85		1,85			1,85	1,85
1700000006963415	04-053-025-00108-001	209200 MANDARINO-MANDARINO COMÚN	R	433	11,10	8,17	8,17	8,17		8,17			8,17	8,17
1700000006963416	04-053-025-00104-001	209200 MANDARINO-MANDARINO COMÚN	R	433	6,00	8,74	8,74	8,74		8,74			8,74	8,74

(1) Superficie declarada admisible ajustada con la superficie comprometida.  
(2) Factor de penalización valorando el alcance para el tipo de compromiso.

Puede verificar la integridad de una copia de este documento mediante la lectura del código QR adjunto o mediante el acceso a la dirección <https://ws050.juntadeandalucia.es/verificarFirma> indicando el código de VERIFICACIÓN

FIRMADO POR	JUAN JOSE SOLER GARCIA	FECHA	03/07/2024	
	ROCIO GUIJARRO MILLAN			
VERIFICACIÓN	Pk2jmGCJWUB3686MPKY7GEXJCD3GC4	PÁGINA	422/2334	



**INCIDENCIAS**

**INCIDENCIA DESCRIPCIÓN**

- 248 Verifica que los recintos declarados con sistema de explotación regadío corresponden realmente a regadío según SIGPAC.  
 Ref:170000006963394 Recinto:04-053-025-00108-00005 Cultivo:209200 MANDARINO-MANDARINO COMÚN Regadío  
 Ref:5262305 Recinto:04-053-037-00365-00001 Cultivo:207004 LIMONERO-VERNA Regadío  
 Ref:5262312 Recinto:04-053-037-00365-00002 Cultivo:207004 LIMONERO-VERNA Regadío  
 Ref:5262313 Recinto:04-053-037-00464-00004 Cultivo:207004 LIMONERO-VERNA Regadío
- 8227 Línea de declaración monitorizada en la que no ha habido respuesta por parte del productor y, por tanto, sin Juicio Experto de campo.  
 Ref:-715372 Recinto:04-053-023-00921-00008 Cultivo:209200 MANDARINO-MANDARINO COMÚN  
 Ref:170000006963410 Recinto:04-053-025-00001-00001 Cultivo:209200 MANDARINO-MANDARINO COMÚN  
 Ref:170000006963414 Recinto:04-053-025-00090-00008 Cultivo:209200 MANDARINO-MANDARINO COMÚN  
 Ref:5262304 Recinto:04-053-035-00768-00001 Cultivo:206004 NARANJO-NAVELINA
- 100424 Solicita recinto que no está comprometido para la operación.  
 Ref:-715372 Recinto:04-053-023-00921-00008 Cultivo:209200 MANDARINO-MANDARINO COMÚN Regadío  
 Ref:170000006963410 Recinto:04-053-025-00001-00001 Cultivo:209200 MANDARINO-MANDARINO COMÚN Regadío  
 Ref:170000006963414 Recinto:04-053-025-00090-00008 Cultivo:209200 MANDARINO-MANDARINO COMÚN Regadío  
 Ref:170000006963394 Recinto:04-053-025-00108-00005 Cultivo:209200 MANDARINO-MANDARINO COMÚN Regadío  
 Ref:5262304 Recinto:04-053-035-00768-00001 Cultivo:206004 NARANJO-NAVELINA Regadío  
 Ref:5262305 Recinto:04-053-037-00365-00001 Cultivo:207004 LIMONERO-VERNA Regadío  
 Ref:5262312 Recinto:04-053-037-00365-00002 Cultivo:207004 LIMONERO-VERNA Regadío  
 Ref:5262313 Recinto:04-053-037-00464-00004 Cultivo:207004 LIMONERO-VERNA Regadío
- 100426 Recinto con incidencia de uso de regadío cuyo cultivo no es admisible en régimen de secano.  
 Ref:170000006963394 Recinto:04-053-025-00108-00005 Cultivo:209200 MANDARINO-MANDARINO COMÚN Regadío  
 Ref:5262305 Recinto:04-053-037-00365-00001 Cultivo:207004 LIMONERO-VERNA Regadío  
 Ref:5262312 Recinto:04-053-037-00365-00002 Cultivo:207004 LIMONERO-VERNA Regadío  
 Ref:5262313 Recinto:04-053-037-00464-00004 Cultivo:207004 LIMONERO-VERNA Regadío

(1) Superficie declarada admisible ajustada con la superficie comprometida.  
 (2) Factor de penalización valorando el alcance para el tipo de compromiso.

Puede verificar la integridad de una copia de este documento mediante la lectura del código QR adjunto o mediante el acceso a la dirección <https://ws050.juntadeandalucia.es/verificarFirma> indicando el código de VERIFICACIÓN

FIRMADO POR	JUAN JOSE SOLER GARCIA	FECHA	03/07/2024	
	ROCIO GUIJARRO MILLAN			
VERIFICACIÓN	Pk2jmGCJWUB3686MPKY7GEXJCD3GC4	PÁGINA	423/2334	



**APELLIDOS Y NOMBRE / RAZÓN SOCIAL**

CORTIJO SEÑORITA AMELIA,S.L.

**NIF**

\*\*\*\*0800\*

**EXPEDIENTE**

1181236

**ANUALIDAD**

**DE PAGO**

1ª

**IMPORTE POR ANUALIDAD**

	2023	2024	2025	2026	2027
IMPORTE MÁXIMO SUBVENCIONABLE	2.476,35 €	2.476,35 €	2.476,35 €	2.476,35 €	2.476,35 €
IMPORTE MEDIO DE TRANSFERENCIA (€/ha)	221,10 €	221,10 €	221,10 €	221,10 €	221,10 €

**RESUMEN DE UNIDADES**

Cód	GRUPO DE PAGO	Sup. Dec. Admisible (ha)	Sup. Comprometida (ha)	Sup. ajustada compromiso (1) (ha)	% sobredec.	Sup. Propuesta (ha)	Importe Declarado	Importe Topado	Importe Propuesto	Importe tras sobredec.
429	OLIVAR	1,72		1,72	0,00	1,72	426,39	426,39	426,39	426,39
432	FRUTALES SECANO	9,48		9,48	0,00	9,48	2.049,96	2.049,96	2.049,96	2.049,96
<b>TOTAL</b>		11,20	11,20	11,20		11,20	2.476,35	2.476,35	2.476,35	2.476,35

**APLICACION DE REDUCCIONES Y PENALIZACIONES**

GRUPO DE PAGO	Importe Calculado	Importe prereduc. y compromisos	Criterios de subvencionabilidad y compromisos	Presentación tardía	Omisión declaración	Condicionabilidad	PROPUESTO (Euros)
FRUTALES SECANO	2.049,96	2.049,96	0,00	0,00	0,00	0,00	2.049,96
OLIVAR	426,39	426,39	0,00	0,00	0,00	0,00	426,39
<b>TOTAL</b>	2.476,35	2.476,35					2.476,35

**RESUMEN DE PAGOS**

	IMPORTE ( Euros )			
	PROPUESTO	FEADER (Eje 2)	MAPA	CAPADR
PROPUESTO	2.476,35	2.104,90	242,93	128,52

**RECINTOS PROPUESTOS**

REF.	REFERENCIA SIGPAC	CULTIVO	DESCRIPCIÓN CULTIVO	S/R G.PAGO	PEND. MEDIA (%)	SUP. DEC. ADMISIBLE (ha)	SUP. COMPROM. (ha)	SUP. AJUSTADA COMPR.(1) (ha)	SUP. CONV. SIGPAC (ha)	SUP. CERTIF. (ha)	SUP. CAMPO (ha)	SUP. CAMPO DETER. CULT. DECLARADO (ha)	SUP. DEC. REDUCIDA (ha)	SUP. PROPUESTA (ha)
-702722	04-059-007-00073-008	101194	OLIVAR-LECHIN DE GRANADA	S 429	12,40	0,05	0,05	0,05		0,05			0,05	0,05
1700000006001471	04-059-007-00073-011	101010	OLIVAR-PICUAL	S 429	2,50	0,14	0,14	0,14		0,14			0,14	0,14
1700000006001473	04-059-008-00072-008	101194	OLIVAR-LECHIN DE GRANADA	S 429	6,50	0,14	0,14	0,14		0,14			0,14	0,14
1700000006001474	04-059-008-00072-009	101194	OLIVAR-LECHIN DE GRANADA	S 429	11,20	0,13	0,13	0,13		0,13			0,13	0,13
1700000006001475	04-059-008-00024-006	101194	OLIVAR-LECHIN DE GRANADA	S 429	15,70	0,19	0,19	0,19		0,19			0,19	0,19
1700000006001476	04-059-008-00072-007	101194	OLIVAR-LECHIN DE GRANADA	S 429	24,90	0,03	0,03	0,03		0,03			0,03	0,03
1700000006001477	04-059-009-00339-007	101194	OLIVAR-LECHIN DE GRANADA	S 429	13,00	0,01	0,01	0,01		0,01			0,01	0,01
1700000006001478	04-059-008-00024-005	101194	OLIVAR-LECHIN DE GRANADA	S 429	13,80	0,25	0,25	0,25		0,25			0,25	0,25
1700000006001479	04-059-005-00187-004	101194	OLIVAR-LECHIN DE GRANADA	S 429	16,30	0,21	0,21	0,21		0,21			0,21	0,21
1700000006001480	04-059-009-00339-008	101194	OLIVAR-LECHIN DE GRANADA	S 429	17,00	0,03	0,03	0,03		0,03			0,03	0,03
1700000006001481	04-059-005-00213-002	101194	OLIVAR-LECHIN DE GRANADA	S 429	15,40	0,19	0,19	0,19		0,19			0,19	0,19
1700000006001484	04-059-007-00073-008	101010	OLIVAR-PICUAL	S 429	12,40	0,23	0,23	0,23		0,23			0,23	0,23
1700000006001491	04-059-007-00078-002	101194	OLIVAR-LECHIN DE GRANADA	S 429	26,90	0,12	0,12	0,12		0,12			0,12	0,12
1700000006001489	04-059-007-00082-001	104007	ALMENDROS-COMUNA	S 432	8,70	0,07	0,07	0,07		0,07			0,07	0,07
1700000006001492	04-059-009-00339-002	104007	ALMENDROS-COMUNA	S 432	32,60	0,28	0,28	0,28		0,28			0,28	0,28
1700000006001493	04-059-008-00080-002	104007	ALMENDROS-COMUNA	S 432	23,80	0,09	0,09	0,09		0,09			0,09	0,09
1700000006001494	04-059-008-00072-018	104007	ALMENDROS-COMUNA	S 432	22,80	0,35	0,35	0,35		0,35			0,35	0,35
1700000006001495	04-059-009-00339-001	104007	ALMENDROS-COMUNA	S 432	26,60	0,20	0,20	0,20		0,20			0,20	0,20
1700000006001496	04-059-008-00080-003	104007	ALMENDROS-COMUNA	S 432	19,70	1,19	1,19	1,19		1,19			1,19	1,19
1700000006001497	04-059-008-00024-003	104007	ALMENDROS-COMUNA	S 432	21,90	0,83	0,83	0,83		0,83			0,83	0,83
1700000006001498	04-059-007-00094-003	104007	ALMENDROS-COMUNA	S 432	14,60	0,26	0,26	0,26		0,26			0,26	0,26
1700000006001499	04-059-008-00072-002	104007	ALMENDROS-COMUNA	S 432	10,90	1,48	1,48	1,48		1,48			1,48	1,48
1700000006001500	04-059-008-00072-001	104007	ALMENDROS-COMUNA	S 432	9,00	0,22	0,22	0,22		0,22			0,22	0,22
1700000006001501	04-059-005-00213-004	104007	ALMENDROS-COMUNA	S 432	19,60	0,35	0,35	0,35		0,35			0,35	0,35
1700000006001502	04-059-005-00213-005	104007	ALMENDROS-COMUNA	S 432	24,70	0,49	0,49	0,49		0,49			0,49	0,49
1700000006001503	04-059-005-00187-002	104007	ALMENDROS-COMUNA	S 432	6,80	0,95	0,95	0,95		0,95			0,95	0,95
1700000006001504	04-059-005-00213-003	104007	ALMENDROS-COMUNA	S 432	25,30	0,18	0,18	0,18		0,18			0,18	0,18
1700000006001505	04-059-009-00339-003	104007	ALMENDROS-COMUNA	S 432	26,30	0,31	0,31	0,31		0,31			0,31	0,31
1700000006001506	04-059-007-00056-001	104024	ALMENDROS-MARCONA	S 432	4,80	0,51	0,51	0,51		0,51			0,51	0,51
1700000006001507	04-059-007-00073-001	104024	ALMENDROS-MARCONA	S 432	8,20	1,72	1,72	1,72		1,72			1,72	1,72

(1) Superficie declarada admisible ajustada con la superficie comprometida.  
(2) Factor de penalización valorando el alcance para el tipo de compromiso.

Puede verificar la integridad de una copia de este documento mediante la lectura del código QR adjunto o mediante el acceso a la dirección <a href="https://ws050.juntadeandalucia.es/verificarFirma">https://ws050.juntadeandalucia.es/verificarFirma</a> indicando el código de VERIFICACIÓN					
FIRMADO POR	JUAN JOSE SOLER GARCIA		FECHA		03/07/2024
	ROCIO GUIJARRO MILLAN				
VERIFICACIÓN	Pk2jmGcJWUB3686MPKY7GEXJCD3GC4		PÁGINA		424/2334



**INCIDENCIAS**

**INCIDENCIA DESCRIPCIÓN**

- 100402 Recinto solicitado no forma parte de ningún organismo de control autorizado para la producción ecológica en Andalucía o fecha de inscripción posterior al plazo establecido ( Anexo I. Criterios de Subvencionabilidad. Orden 28 de marzo de 2023 ).  
Ref:170000006001482 Recinto:04-059-005-00213-00001 Cultivo:104007 ALMENDROS-COMUNA Secano
- 100406 Grupo de cultivo declarado en el recinto no coincide con el grupo de cultivo existente en el organismo de control autorizado para la producción ecológica en Andalucía ( Anexo I. Criterios de Subvencionabilidad. Orden 28 de marzo de 2023 ).  
Ref:170000006001482 Recinto:04-059-005-00213-00001 Cultivo:104007 ALMENDROS-COMUNA Secano Grupo de SIPEA:OLIVAR
- 100424 Solicita recinto que no está comprometido para la operación.  
Ref:170000006001482 Recinto:04-059-005-00213-00001 Cultivo:104007 ALMENDROS-COMUNA Secano  
Ref:170000006001490 Recinto:04-059-009-00368-00001 Cultivo:113000 OTROS FRUTALES-SIN VARIEDAD Regadío

(1) Superficie declarada admisible ajustada con la superficie comprometida.  
(2) Factor de penalización valorando el alcance para el tipo de compromiso.

Puede verificar la integridad de una copia de este documento mediante la lectura del código QR adjunto o mediante el acceso a la dirección <https://ws050.juntadeandalucia.es/verificarFirma> indicando el código de VERIFICACIÓN

FIRMADO POR	JUAN JOSE SOLER GARCIA	FECHA	03/07/2024	
	ROCIO GUIJARRO MILLAN			
VERIFICACIÓN	Pk2jmGCJWUB3686MPKY7GEXJCD3GC4	PÁGINA	425/2334	



**APELLIDOS Y NOMBRE / RAZÓN SOCIAL**

COTES GEA PEDRO

**NIF**  
\*\*\*0243\*

**EXPEDIENTE**  
1123800

**ANUALIDAD DE PAGO**

1ª

**IMPORTE POR ANUALIDAD**

	2023	2024	2025	2026	2027
IMPORTE MÁXIMO SUBVENCIONABLE	6.307,72 €	6.307,72 €	6.307,72 €	6.307,72 €	6.307,72 €
IMPORTE MEDIO DE TRANSFERENCIA (€/ha)	216,24 €	216,24 €	216,24 €	216,24 €	216,24 €

**RESUMEN DE UNIDADES**

Cód	GRUPO DE PAGO	Sup. Dec. Admisible (ha)	Sup. Comprometida (ha)	Sup. ajustada compromiso (I) (ha)	% sobredec.	Sup. Propuesta (ha)	Importe Declarado	Importe Topado	Importe Propuesto	Importe tras sobredec.
432	FRUTALES SECANO	29,17		29,17	0,00	29,17	6.307,72	6.307,72	6.307,72	6.307,72
<b>TOTAL</b>		29,17	29,17	29,17		29,17	6.307,72	6.307,72	6.307,72	6.307,72

**APLICACIÓN DE REDUCCIONES Y PENALIZACIONES**

GRUPO DE PAGO	Importe Calculado	Importe prereduc.	Criterios de subvencionabilidad y compromisos	Presentación tardía	Omisión declaración	Condicionalidad	IMPORTE (Euros) PROPUESTO
FRUTALES SECANO	6.307,72	6.307,72	0,00	0,00	0,00	0,00	6.307,72
<b>TOTAL</b>	6.307,72	6.307,72					6.307,72

**RESUMEN DE PAGOS**

	IMPORTE (Euros)			
	PROPUESTO	FEADER (Eje 2)	MAPA	CAPADR
PROPUESTO	6.307,72	5.361,56	618,79	327,37

**RECINTOS PROPUESTOS**

REF.	REFERENCIA SIGPAC	CULTIVO	DESCRIPCIÓN CULTIVO	S/R	G.PAGO	PEND. MEDIA (%)	SUP. DEC. ADMISIBLE (ha)	SUP. COMPROM. (ha)	SUP. AJUSTADA COMPROM. (I) (ha)	SUP. CONV. SIGPAC (ha)	SUP. CERTIE (ha)	SUP. CAMPO (ha)	SUP. CAMPO DETER. CULT. DECLARADO (ha)	SUP. DEC. REDUCIDA (ha)	SUP. PROPUESTA (ha)
-779769	04-099-045-00016-006	104024	ALMENDROS-MARCONA	S	432	26,90	3,53	3,53	3,53		3,53			3,53	3,53
1700000004670286	04-099-010-00050-001	104024	ALMENDROS-MARCONA	S	432	18,00	1,42	1,42	1,42		1,42			1,42	1,42
1700000004670288	04-099-045-00010-002	104007	ALMENDROS-COMUNA	S	432	11,40	1,24	1,24	1,24		1,24			1,24	1,24
1700000004670289	04-099-045-00016-006	104024	ALMENDROS-MARCONA	S	432	26,90	8,65	8,65	8,65		8,65			8,65	8,65
1700000004670290	04-099-045-00177-002	104024	ALMENDROS-MARCONA	S	432	20,80	13,56	13,56	13,56		13,56			13,56	13,56
1700000004670291	04-099-045-00009-009	104007	ALMENDROS-COMUNA	S	432	11,10	0,77	0,77	0,77		0,77			0,77	0,77

(1) Superficie declarada admisible ajustada con la superficie comprometida.  
(2) Factor de penalización valorando el alcance para el tipo de compromiso.

Puede verificar la integridad de una copia de este documento mediante la lectura del código QR adjunto o mediante el acceso a la dirección <https://ws050.juntadeandalucia.es/verificarFirma> indicando el código de VERIFICACIÓN

FIRMADO POR	JUAN JOSE SOLER GARCIA	FECHA	03/07/2024	
	ROCIO GUIJARRO MILLAN			
VERIFICACIÓN	Pk2jmGCJWUB3686MPKY7GEXJCD3GC4	PÁGINA	426/2334	



**APELLIDOS Y NOMBRE / RAZÓN SOCIAL**

COTES MIRAVETE ANTONIA

**NIF**  
\*\*\*\*2641\*

**EXPEDIENTE**  
1086388

**ANUALIDAD DE PAGO**  
1ª

**IMPORTE POR ANUALIDAD**

	2023	2024	2025	2026	2027
IMPORTE MÁXIMO SUBVENCIONABLE	2.248,90 €	2.248,90 €	2.248,90 €	2.248,90 €	2.248,90 €
IMPORTE MEDIO DE TRANSFERENCIA (€/ha)	216,24 €	216,24 €	216,24 €	216,24 €	216,24 €

**RESUMEN DE UNIDADES**

Cód	GRUPO DE PAGO	Sup. Dec. Admisible (ha)	Sup. Comprometida (ha)	Sup. ajustada compromiso (I) (ha)	% sobredec.	Sup. Propuesta (ha)	Importe Declarado	Importe Topado	Importe Propuesto	Importe tras sobredec.
432	FRUTALES SECANO	10,43		10,40	0,00	10,40	2.248,90	2.248,90	2.248,90	2.248,90
<b>TOTAL</b>		10,43	10,40	10,40		10,40	2.248,90	2.248,90	2.248,90	2.248,90

**APLICACIÓN DE REDUCCIONES Y PENALIZACIONES**

GRUPO DE PAGO	Importe Calculado	Importe prerreduc.	Criterios de subvencionabilidad y compromisos	Presentación tardía	Omisión declaración	Condicionabilidad	IMPORTE (Euros) PROPUESTO
FRUTALES SECANO	2.248,90	2.248,90	0,00	0,00	0,00	0,00	2.248,90
<b>TOTAL</b>	2.248,90	2.248,90					2.248,90

**RESUMEN DE PAGOS**

	IMPORTE (Euros)			
	PROPUESTO	FEADER (Eje 2)	MAPA	CAPADR
PROPUESTO	2.248,90	1.911,57	220,62	116,71

**RECINTOS PROPUESTOS**

REF.	REFERENCIA SIGPAC	CULTIVO DESCRIPCIÓN CULTIVO	S/R	G.PAGO	PEND. MEDIA (%)	SUP. DEC. ADMISIBLE (ha)	SUP. COMPROM. (ha)	SUP. AJUSTADA COMPROM. (I) (ha)	SUP. CONV. SIGPAC (ha)	SUP. CERTIE. (ha)	SUP. CAMPO (ha)	SUP. CAMPO DETER. CULT. DECLARADO (ha)	SUP. DEC. REDUCIDA (ha)	SUP. PROPUESTA (ha)
7009663	04-099-032-00048-001	104020 ALMENDROS-GUARA	S	432	8,80	2,06	2,06	2,06		2,06			2,06	2,06
7009664	04-099-032-00047-001	104020 ALMENDROS-GUARA	S	432	13,60	1,04	1,04	1,04		1,04			1,04	1,04
7009665	04-099-035-00633-001	104020 ALMENDROS-GUARA	S	432	8,80	0,91	0,91	0,91		0,91			0,91	0,91
7009667	04-099-032-00079-003	104025 ALMENDROS-MARINADA	S	432	9,80	0,31	0,31	0,31		0,31			0,31	0,31
7009668	04-099-032-00079-005	104025 ALMENDROS-MARINADA	S	432	8,30	0,02	0,02	0,02		0,02			0,02	0,02
7009669	04-099-032-00022-029	104007 ALMENDROS-COMUNA	S	432	13,40	0,03	0,03	0,03		0,03			0,03	0,03
7009670	04-099-032-00077-001	124048 PISTACHO-SIRORA	S	432	10,40	0,42	0,42	0,42		0,42			0,42	0,42
7009671	04-099-032-00081-002	124022 PISTACHO-KERMAN	S	432	8,50	1,00	1,00	1,00		1,00			1,00	1,00
7009672	04-099-035-00141-003	104020 ALMENDROS-GUARA	S	432	6,00	0,17	0,17	0,17		0,17			0,17	0,17
7009674	04-099-032-00067-003	104020 ALMENDROS-GUARA	S	432	9,90	0,17	0,17	0,17		0,17			0,17	0,17
7009677	04-099-032-00080-002	104007 ALMENDROS-COMUNA	S	432	8,60	2,08	2,05	2,05		2,08			2,05	2,05
7009678	04-099-035-00445-001	104025 ALMENDROS-MARINADA	S	432	11,40	1,07	1,07	1,07		1,07			1,07	1,07
7009679	04-099-035-00120-002	104007 ALMENDROS-COMUNA	S	432	3,70	0,48	0,48	0,48		0,48			0,48	0,48
7009680	04-099-032-00037-001	104008 ALMENDROS-CONSTANTI	S	432	11,20	0,19	0,19	0,19		0,19			0,19	0,19
7009683	04-099-034-00091-001	104007 ALMENDROS-COMUNA	S	432	16,30	0,26	0,26	0,26		0,26			0,26	0,26
7009685	04-099-032-00080-009	104007 ALMENDROS-COMUNA	S	432	13,10	0,13	0,13	0,13		0,13			0,13	0,13
7009686	04-099-032-00036-003	124048 PISTACHO-SIRORA	S	432	9,60	0,09	0,09	0,09		0,09			0,09	0,09

(1) Superficie declarada admisible ajustada con la superficie comprometida.  
(2) Factor de penalización valorando el alcance para el tipo de compromiso.

Puede verificar la integridad de una copia de este documento mediante la lectura del código QR adjunto o mediante el acceso a la dirección <https://ws050.juntadeandalucia.es/verificarFirma> indicando el código de VERIFICACIÓN

FIRMADO POR	JUAN JOSE SOLER GARCIA	FECHA	03/07/2024	
	ROCIO GUIJARRO MILLAN			
VERIFICACIÓN	Pk2jmGCJWUB3686MPKY7GEXJCD3GC4	PÁGINA	427/2334	



**INCIDENCIAS**

**INCIDENCIA DESCRIPCIÓN**

- 2452 Se verifica que el solicitante de las intervenciones 6501,6503 o 6505 no autoriza la consulta datos catastrales a través de la oficina Virtual de catastro (OVC)(Orden de 28 de marzo de 2023, art 6.1.b)
- 3790 Recinto declarado inactivo  
Ref:7009682 Recinto:04-099-034-00082-00004 Cultivo: -  
Ref:7009687 Recinto:04-099-034-00084-00001 Cultivo: -
- 4272 Verifica que las líneas de declaración de las Solicitudes Únicas no tienen solapes con la capa de Retroactividad Gráfica (ambas de la misma campaña) a nivel de expediente/línea de declaración gráfica de la solicitud.  
Ref:7009677 Recinto:04-099-032-00080-00002 Cultivo: - Agregado de la referencia del recinto.:0 Zona de la referencia del recinto.:0 Superficie solapada.:0,03 Id. Incid.:95939357
- 100400 Recinto con cultivo, variedad, régimen de explotación o uso Siggac no compatible con la operación solicitada ( Anexo IV.I Cultivos y variedades elegibles para las Intervenciones. Orden de 28 de marzo de 2023 ).  
Ref:7009681 Recinto:04-099-032-00038-00006 Cultivo:104023 ALMENDROS-LAURANNE Secano Uso:TA  
Ref:7009666 Recinto:04-099-032-00078-00001 Cultivo:104023 ALMENDROS-LAURANNE Secano Uso:TA
- 100421 Recinto declarado por error para una operación de la 6503, que se ha corregido de oficio marcando la operación correcta, de acuerdo con la fecha de inscripción del recinto en la producción ecológica.  
Ref:7009669 Recinto:04-099-032-00022-00029 Cultivo:104007 ALMENDROS-COMUNA Secano  
Ref:7009686 Recinto:04-099-032-00036-00003 Cultivo:124048 PISTACHO-SIRORA Secano  
Ref:7009680 Recinto:04-099-032-00037-00001 Cultivo:104008 ALMENDROS-CONSTANTI Secano  
Ref:7009681 Recinto:04-099-032-00038-00006 Cultivo:104023 ALMENDROS-LAURANNE Secano  
Ref:7009664 Recinto:04-099-032-00047-00001 Cultivo:104020 ALMENDROS-GUARA Secano  
Ref:7009663 Recinto:04-099-032-00048-00001 Cultivo:104020 ALMENDROS-GUARA Secano  
Ref:7009674 Recinto:04-099-032-00067-00003 Cultivo:104020 ALMENDROS-GUARA Secano  
Ref:7009670 Recinto:04-099-032-00077-00001 Cultivo:124048 PISTACHO-SIRORA Secano  
Ref:7009666 Recinto:04-099-032-00078-00001 Cultivo:104023 ALMENDROS-LAURANNE Secano  
Ref:7009667 Recinto:04-099-032-00079-00003 Cultivo:104025 ALMENDROS-MARINADA Secano  
Ref:7009668 Recinto:04-099-032-00079-00005 Cultivo:104025 ALMENDROS-MARINADA Secano  
Ref:7009677 Recinto:04-099-032-00080-00002 Cultivo:104007 ALMENDROS-COMUNA Secano  
Ref:7009685 Recinto:04-099-032-00080-00009 Cultivo:104007 ALMENDROS-COMUNA Secano  
Ref:7009671 Recinto:04-099-032-00081-00002 Cultivo:124022 PISTACHO-KERMAN Secano  
Ref:7009682 Recinto:04-099-034-00082-00004 Cultivo:104007 ALMENDROS-COMUNA Regadio  
Ref:7009675 Recinto:04-099-034-00083-00001 Cultivo:104007 ALMENDROS-COMUNA Regadio  
Ref:7009687 Recinto:04-099-034-00084-00001 Cultivo:104007 ALMENDROS-COMUNA Regadio  
Ref:7009683 Recinto:04-099-034-00091-00001 Cultivo:104007 ALMENDROS-COMUNA Secano  
Ref:7009676 Recinto:04-099-034-00099-00001 Cultivo:104007 ALMENDROS-COMUNA Regadio  
Ref:7009684 Recinto:04-099-034-00164-00001 Cultivo:104007 ALMENDROS-COMUNA Regadio  
Ref:7009679 Recinto:04-099-035-00120-00002 Cultivo:104007 ALMENDROS-COMUNA Secano  
Ref:7009672 Recinto:04-099-035-00141-00003 Cultivo:104020 ALMENDROS-GUARA Secano  
Ref:7009678 Recinto:04-099-035-00445-00001 Cultivo:104025 ALMENDROS-MARINADA Secano  
Ref:7009665 Recinto:04-099-035-00633-00001 Cultivo:104020 ALMENDROS-GUARA Secano
- 100424 Solicita recinto que no está comprometido para la operación.  
Ref:7009681 Recinto:04-099-032-00038-00006 Cultivo:104023 ALMENDROS-LAURANNE Secano  
Ref:7009666 Recinto:04-099-032-00078-00001 Cultivo:104023 ALMENDROS-LAURANNE Secano  
Ref:7009682 Recinto:04-099-034-00082-00004 Cultivo:104007 ALMENDROS-COMUNA Regadio  
Ref:7009675 Recinto:04-099-034-00083-00001 Cultivo:104007 ALMENDROS-COMUNA Regadio  
Ref:7009687 Recinto:04-099-034-00084-00001 Cultivo:104007 ALMENDROS-COMUNA Regadio  
Ref:7009676 Recinto:04-099-034-00099-00001 Cultivo:104007 ALMENDROS-COMUNA Regadio  
Ref:7009684 Recinto:04-099-034-00164-00001 Cultivo:104007 ALMENDROS-COMUNA Regadio

(1) Superficie declarada admisible ajustada con la superficie comprometida.  
(2) Factor de penalización valorando el alcance para el tipo de compromiso.

Puede verificar la integridad de una copia de este documento mediante la lectura del código QR adjunto o mediante el acceso a la dirección <https://ws050.juntadeandalucia.es/verificarFirma> indicando el código de VERIFICACIÓN

FIRMADO POR	JUAN JOSE SOLER GARCIA	FECHA	03/07/2024	
	ROCIO GUIJARRO MILLAN			
VERIFICACIÓN	Pk2jmGCJWUB3686MPKY7GEXJCD3GC4	PÁGINA	428/2334	





**APELLIDOS Y NOMBRE / RAZÓN SOCIAL** **NIF** **EXPEDIENTE** **ANUALIDAD DE PAGO**  
 COTES NAVARRO ANA MARIA \*\*\*\*1447\* 1175392 1ª

**IMPORTE POR ANUALIDAD**

	2023	2024	2025	2026	2027
IMPORTE MÁXIMO SUBVENCIONABLE	1.295,28 €	1.295,28 €	1.295,28 €	1.295,28 €	1.295,28 €
IMPORTE MEDIO DE TRANSFERENCIA (€/ha)	216,24 €	216,24 €	216,24 €	216,24 €	216,24 €

**RESUMEN DE UNIDADES**

Cód	GRUPO DE PAGO	Sup. Dec. Admisible (ha)	Sup. Comprometida (ha)	Sup. ajustada compromiso (I) (ha)	% sobredec.	Sup. Propuesta (ha)	Importe Declarado	Importe Topado	Importe Propuesto	Importe tras sobredec.
432	FRUTALES SECANO	5,99		5,99	0,00	5,99	1.295,28	1.295,28	1.295,28	1.295,28
<b>TOTAL</b>		5,99	5,99	5,99		5,99	1.295,28	1.295,28	1.295,28	1.295,28

**APLICACIÓN DE REDUCCIONES Y PENALIZACIONES**

GRUPO DE PAGO	Importe Calculado	Importe prereduc.	Criterios de subvencionabilidad y compromisos	Presentación tardía	Omisión declaración	Condicionalidad	IMPORTE (Euros) PROPUESTO
FRUTALES SECANO	1.295,28	1.295,28	0,00	0,00	0,00	0,00	1.295,28
<b>TOTAL</b>	1.295,28	1.295,28					1.295,28

**RESUMEN DE PAGOS**

	IMPORTE ( Euros )			
	PROPUESTO	FEADER (Eje 2)	MAPA	CAPADR
PROPUESTO	1.295,28	1.100,99	127,07	67,22

**RECINTOS PROPUESTOS**

REF.	REFERENCIA SIGPAC	CULTIVO	DESCRIPCIÓN CULTIVO	S/R	G.PAGO	PEND. MEDIA (%)	SUP. DEC. ADMISIBLE (ha)	SUP. COMPROM. (ha)	SUP. AJUSTADA COMPR.(I) (ha)	SUP. CONV. SIGPAC (ha)	SUP. CERTIE. (ha)	SUP. CAMPO (ha)	SUP. CAMPO DETER. CULT. DECLARADO (ha)	SUP. DEC. REDUCIDA (ha)	SUP. PROPUESTA (ha)
1700000005182785	04-098-016-00215-001	104007	ALMENDROS-COMUNA	S	432	15,40	0,25	0,25	0,25		0,25			0,25	0,25
1700000005182794	04-098-074-00034-002	104007	ALMENDROS-COMUNA	S	432	26,50	1,31	1,31	1,31		1,31			1,31	1,31
1700000005182796	04-098-074-00043-001	104007	ALMENDROS-COMUNA	S	432	19,00	0,22	0,22	0,22		0,22			0,22	0,22
1700000005182804	04-098-016-00221-001	104007	ALMENDROS-COMUNA	S	432	11,50	4,21	4,21	4,21		4,21			4,21	4,21

**INCIDENCIAS**

**INCIDENCIA DESCRIPCIÓN**

100407 Explotación solicitada no forma parte de ningún organismo de control autorizado para la producción ecológica en Andalucía o fecha de inscripción posterior al plazo establecido ( Anexo I. Criterios de Subvencionabilidad. Orden 28 de marzo de 2023 ).  
 Explotación:ES040980001131 Especie:CAPRINA

(1) Superficie declarada admisible ajustada con la superficie comprometida.  
 (2) Factor de penalización valorando el alcance para el tipo de compromiso.

Puede verificar la integridad de una copia de este documento mediante la lectura del código QR adjunto o mediante el acceso a la dirección <a href="https://ws050.juntadeandalucia.es/verificarFirma">https://ws050.juntadeandalucia.es/verificarFirma</a> indicando el código de VERIFICACIÓN					
FIRMADO POR	JUAN JOSE SOLER GARCIA		FECHA		03/07/2024
	ROCIO GUIJARRO MILLAN				
VERIFICACIÓN	Pk2jmGCJWUB3686MPKY7GEXJCD3GC4		PÁGINA		429/2334

**APELLIDOS Y NOMBRE / RAZÓN SOCIAL**

COTES OLIVER JUAN

**NIF**

\*\*\*\*7497\*

**EXPEDIENTE**

1230823

**ANUALIDAD DE PAGO**

1ª

**IMPORTE POR ANUALIDAD**

	2023	2024	2025	2026	2027
IMPORTE MÁXIMO SUBVENCIONABLE	10.426,94 €	10.426,94 €	10.426,94 €	10.426,94 €	10.426,94 €
IMPORTE MEDIO DE TRANSFERENCIA (€/ha)	124,93 €	124,93 €	124,93 €	124,93 €	124,93 €

**RESUMEN DE UNIDADES**

Cód	GRUPO DE PAGO	Sup. Dec. Admisible (ha)	Sup. Comprometida (ha)	Sup. ajustada compromiso (1) (ha)	% sobredec.	Sup. Propuesta (ha)	Importe Declarado	Importe Topado	Importe Propuesto	Importe tras sobredec.
426	HERBÁCEOS	41,21		41,21	0,00	41,21	6.229,72	6.229,72	6.229,72	6.229,72
432	FRUTALES SECANO	19,41		19,41	0,00	19,41	4.197,22	4.197,22	4.197,22	4.197,22
434	HERBÁCEOS NO ELEGIBLES	22,84		22,84	0,00	22,84	0,00	0,00	0,00	0,00
<b>TOTAL</b>		83,46	83,46	83,46		83,46	10.426,94	10.426,94	10.426,94	10.426,94

**APLICACIÓN DE REDUCCIONES Y PENALIZACIONES**

GRUPO DE PAGO	Importe Calculado	Importe prereduc.	Criterios de subvencionabilidad y compromisos	Presentación tardía	Omisión declaración	Condicionalidad	IMPORTE (Euros)
							PROPUESTO
FRUTALES SECANO	4.197,22	4.197,22	0,00	0,00	0,00	0,00	4.197,22
HERBÁCEOS	6.229,72	6.229,72	0,00	0,00	0,00	0,00	6.229,72
HERBÁCEOS NO ELEGIBLES	0,00	0,00	0,00	0,00	0,00	0,00	0,00
<b>TOTAL</b>	10.426,94	10.426,94					10.426,94

**RESUMEN DE PAGOS**

PROPUESTO	IMPORTE (Euros)			
	PROPUESTO	FEADER (Eje 2)	MAPA	CAPADR
	10.426,94	8.862,90	1.022,89	541,15

(1) Superficie declarada admisible ajustada con la superficie comprometida.  
(2) Factor de penalización valorando el alcance para el tipo de compromiso.

Puede verificar la integridad de una copia de este documento mediante la lectura del código QR adjunto o mediante el acceso a la dirección <https://ws050.juntadeandalucia.es/verificarFirma> indicando el código de VERIFICACIÓN

FIRMADO POR	JUAN JOSE SOLER GARCIA	FECHA	03/07/2024	
	ROCIO GUIJARRO MILLAN			
VERIFICACIÓN	Pk2jmGCJWUB3686MPKY7GEXJCD3GC4	PÁGINA	430/2334	



**RECINTOS PROPUESTOS**

REF.	REFERENCIA SIGPAC	CULTIVO DESCRIPCIÓN CULTIVO	S/R	G.PAGO	PEND. MEDIA (%)	SUP. DEC. ADMISIBLE (ha)	SUP. COMPROM. (ha)	SUP. AJUSTADA COMPR.(1) (ha)	SUP. CONV. SIGPAC (ha)	SUP. CERTIF. (ha)	SUP. CAMPO (ha)	SUP. CAMPO DETER. CULT. DECLARADO (ha)	SUP. DEC. REDUCIDA (ha)	SUP. PROPUESTA (ha)
-1588362	18-149-019-00190-001	52000 VEZA-SIN VARIEDAD	S	426	3,70	1,36	1,36	1,36		1,36			1,36	1,36
5798856	04-063-019-00084-001	5000 CEBADA-SIN VARIEDAD	S	426	1,90	3,74	3,74	3,74		3,74			3,74	3,74
5798873	04-063-019-00083-001	5000 CEBADA-SIN VARIEDAD	S	426	1,20	3,52	3,52	3,52		3,52			3,52	3,52
1700000007015632	04-063-018-00011-001	5000 CEBADA-SIN VARIEDAD	S	426	3,40	0,20	0,20	0,20		0,20			0,20	0,20
1700000007015634	18-149-014-00190-001	5000 CEBADA-SIN VARIEDAD	S	426	2,10	1,36	1,36	1,36		1,36			1,36	1,36
1700000007015635	04-063-018-00046-001	5000 CEBADA-SIN VARIEDAD	S	426	1,60	3,20	3,20	3,20		3,20			3,20	3,20
1700000007015638	04-063-019-00067-001	5000 CEBADA-SIN VARIEDAD	S	426	1,80	0,54	0,54	0,54		0,54			0,54	0,54
1700000007015640	18-149-019-00161-001	8000 AVENA-SIN VARIEDAD	S	426	3,00	3,00	3,00	3,00		3,00			3,00	3,00
1700000007015642	18-149-014-00186-001	5000 CEBADA-SIN VARIEDAD	S	426	6,80	0,49	0,49	0,49		0,49			0,49	0,49
1700000007015643	04-063-018-00029-001	5000 GARBANZOS-SIN VARIEDAD	S	426	1,60	2,62	2,62	2,62		2,62			2,62	2,62
1700000007015644	04-063-019-00062-001	5000 CEBADA-SIN VARIEDAD	S	426	1,60	4,26	4,26	4,26		4,26			4,26	4,26
1700000007015645	04-063-019-00004-001	50000 GARBANZOS-SIN VARIEDAD	S	426	1,50	1,86	1,86	1,86		1,86			1,86	1,86
1700000007015648	18-149-015-00224-001	5000 CEBADA-SIN VARIEDAD	S	426	4,30	0,22	0,22	0,22		0,22			0,22	0,22
1700000007015649	18-149-019-00028-001	5000 CEBADA-SIN VARIEDAD	S	426	2,90	1,29	1,29	1,29		1,29			1,29	1,29
1700000007015650	04-063-019-00015-003	50000 GARBANZOS-SIN VARIEDAD	S	426	1,50	0,24	0,24	0,24		0,24			0,24	0,24
1700000007015651	04-063-019-00002-001	5000 CEBADA-SIN VARIEDAD	S	426	1,70	0,96	0,96	0,96		0,96			0,96	0,96
1700000007015653	18-149-015-00225-001	5000 CEBADA-SIN VARIEDAD	S	426	1,30	7,51	7,51	7,51		7,51			7,51	7,51
1700000007015654	04-063-019-00048-001	5000 CEBADA-SIN VARIEDAD	S	426	1,90	0,99	0,99	0,99		0,99			0,99	0,99
1700000007015657	04-063-019-00093-001	5000 CEBADA-SIN VARIEDAD	S	426	1,90	1,83	1,83	1,83		1,83			1,83	1,83
1700000007015658	04-063-019-00070-001	5000 CEBADA-SIN VARIEDAD	S	426	1,80	0,19	0,19	0,19		0,19			0,19	0,19
1700000007015661	18-149-015-00108-002	5000 CEBADA-SIN VARIEDAD	S	426	10,80	0,46	0,46	0,46		0,46			0,46	0,46
1700000007015662	18-149-014-00183-001	5000 CEBADA-SIN VARIEDAD	S	426	8,10	1,37	1,37	1,37		1,37			1,37	1,37
-1605205	04-063-018-00047-001	104020 ALMENDROS-GUARA	S	432	2,10	0,32	0,32	0,32		0,32			0,32	0,32
-1051173	04-063-019-00006-002	104020 ALMENDROS-GUARA	S	432	1,70	0,55	0,55	0,55		0,55			0,55	0,55
-789823	04-063-019-00006-002	104057 ALMENDROS-AVIJOR	S	432	1,70	1,07	1,07	1,07		1,07			1,07	1,07
1700000007015637	04-063-018-00047-001	104020 ALMENDROS-GUARA	S	432	2,10	0,54	0,54	0,54		0,54			0,54	0,54
1700000007015647	18-149-019-00245-001	104008 ALMENDROS-CONSTANTI	S	432	4,30	1,17	1,17	1,17		1,17			1,17	1,17
1700000007015655	18-149-020-00175-002	104008 ALMENDROS-CONSTANTI	S	432	13,20	0,21	0,21	0,21		0,21			0,21	0,21
1700000007015659	04-063-019-00005-001	104057 ALMENDROS-AVIJOR	S	432	1,30	2,55	2,55	2,55		2,55			2,55	2,55
1700000007015663	04-070-014-00075-002	104007 ALMENDROS-COMUNA	S	432	31,20	2,05	2,05	2,05		2,05			2,05	2,05
1700000007015669	04-070-012-00193-001	104007 ALMENDROS-COMUNA	S	432	11,70	0,05	0,05	0,05		0,05			0,05	0,05
1700000007015670	04-070-014-00055-001	104007 ALMENDROS-COMUNA	S	432	38,10	0,21	0,21	0,21		0,21			0,21	0,21
1700000007015671	04-070-014-00075-005	104007 ALMENDROS-COMUNA	S	432	41,90	0,60	0,60	0,60		0,60			0,60	0,60
1700000007015673	04-070-014-00328-004	104007 ALMENDROS-COMUNA	S	432	24,10	0,14	0,14	0,14		0,14			0,14	0,14
1700000007015674	04-070-011-00182-001	104007 ALMENDROS-COMUNA	S	432	10,90	0,83	0,83	0,83		0,83			0,83	0,83
1700000007015675	04-070-014-00343-001	104007 ALMENDROS-COMUNA	S	432	19,30	0,72	0,72	0,72		0,72			0,72	0,72
1700000007015676	04-063-019-00015-001	104020 ALMENDROS-GUARA	S	432	2,00	4,05	4,05	4,05		4,05			4,05	4,05
1700000007015677	04-070-014-00328-002	104007 ALMENDROS-COMUNA	S	432	24,30	0,42	0,42	0,42		0,42			0,42	0,42
1700000007015678	04-063-019-00006-001	104020 ALMENDROS-GUARA	S	432	1,40	3,46	3,46	3,46		3,46			3,46	3,46
1700000007015679	04-070-011-00207-001	104007 ALMENDROS-COMUNA	S	432	20,20	0,47	0,47	0,47		0,47			0,47	0,47
-1606719	18-149-019-00161-001	20000 BARBECHO TRADICIONAL-SIN VARIEDAD	S	434	3,00	0,20	0,20	0,20		0,20			0,20	0,20
-1588163	18-149-019-00161-001	20000 BARBECHO TRADICIONAL-SIN VARIEDAD	S	434	3,00	1,81	1,81	1,81		1,81			1,81	1,81
-576922	18-149-019-00161-001	20000 BARBECHO TRADICIONAL-SIN VARIEDAD	S	434	3,00	7,37	7,37	7,37		7,37			7,37	7,37
5798857	04-063-019-00083-001	20000 BARBECHO TRADICIONAL-SIN VARIEDAD	S	434	1,20	3,33	3,33	3,33		3,33			3,33	3,33
5798860	04-063-018-00015-001	20000 BARBECHO TRADICIONAL-SIN VARIEDAD	S	434	1,20	1,33	1,33	1,33		1,33			1,33	1,33
5798861	04-063-019-00075-001	20000 BARBECHO TRADICIONAL-SIN VARIEDAD	S	434	1,60	0,20	0,20	0,20		0,20			0,20	0,20
5798862	04-063-019-00076-001	20000 BARBECHO TRADICIONAL-SIN VARIEDAD	S	434	1,50	0,96	0,96	0,96		0,96			0,96	0,96
6926310	04-063-019-00058-001	20000 BARBECHO TRADICIONAL-SIN VARIEDAD	S	434	1,80	0,93	0,93	0,93		0,93			0,93	0,93
1700000007015641	18-149-019-00190-001	20000 BARBECHO TRADICIONAL-SIN VARIEDAD	S	434	3,70	6,35	6,35	6,35		6,35			6,35	6,35
1700000007015656	04-063-049-00026-001	20000 BARBECHO TRADICIONAL-SIN VARIEDAD	R	434	10,00	0,36	0,36	0,36		0,36			0,36	0,36

(1) Superficie declarada admisible ajustada con la superficie comprometida.  
 (2) Factor de penalización valorando el alcance para el tipo de compromiso.

Puede verificar la integridad de una copia de este documento mediante la lectura del código QR adjunto o mediante el acceso a la dirección <a href="https://ws050.juntadeandalucia.es/verificarFirma">https://ws050.juntadeandalucia.es/verificarFirma</a> indicando el código de VERIFICACIÓN					
FIRMADO POR	JUAN JOSE SOLER GARCIA ROCIO GUIJARRO MILLAN		FECHA		03/07/2024
VERIFICACIÓN	Pk2jmGcJWUB3686MPKY7GEXJCD3GC4		PÁGINA		431/2334



**APELLIDOS Y NOMBRE / RAZÓN SOCIAL**

CRESPO RODRIGUEZ JOAQUIN

**NIF**  
\*\*\*\*5536\*

**EXPEDIENTE**  
1278258

**ANUALIDAD DE PAGO**

1ª

**IMPORTE POR ANUALIDAD**

	2023	2024	2025	2026	2027
IMPORTE MÁXIMO SUBVENCIONABLE	594,55 €	594,55 €	594,55 €	594,55 €	594,55 €
IMPORTE MEDIO DE TRANSFERENCIA (€/ha)	253,00 €	253,00 €	253,00 €	253,00 €	253,00 €

**RESUMEN DE UNIDADES**

Cód	GRUPO DE PAGO	Sup. Dec. Admisible (ha)	Sup. Comprometida (ha)	Sup. ajustada compromiso (I) (ha)	% sobredec.	Sup. Propuesta (ha)	Importe Declarado	Importe Topado	Importe Propuesto	Importe tras sobredec.
430	HORTÍCOLAS	2,86		2,35	0,00	2,35	594,55	594,55	594,55	594,55
<b>TOTAL</b>		2,86	2,35	2,35		2,35	594,55	594,55	594,55	594,55

**APLICACIÓN DE REDUCCIONES Y PENALIZACIONES**

GRUPO DE PAGO	Importe Calculado	Importe prereduc.	Criterios de subvencionabilidad y compromisos	Presentación tardía	Omisión declaración	Condicionalidad	IMPORTE (Euros) PROPUESTO
HORTÍCOLAS	594,55	594,55	0,00	0,00	0,00	0,00	594,55
<b>TOTAL</b>	594,55	594,55					594,55

**RESUMEN DE PAGOS**

	IMPORTE ( Euros )			
	PROPUESTO	FEADER (Eje 2)	MAPA	CAPADR
PROPUESTO	594,55	505,37	58,33	30,85

**RECINTOS PROPUESTOS**

REF.	REFERENCIA SIGPAC	CULTIVO	DESCRIPCIÓN CULTIVO	S/R	G.PAGO	PEND. MEDIA (%)	SUP. DEC. ADMISIBLE (ha)	SUP. COMPROM. (ha)	SUP. AJUSTADA COMPROM. (I) (ha)	SUP. CONV. SIGPAC (ha)	SUP. CERTIE. (ha)	SUP. CAMPO (ha)	SUP. CAMPO DETER. CULT. DECLARADO (ha)	SUP. DEC. REDUCIDA (ha)	SUP. PROPUESTA (ha)
6849073	04-104-020-00250-007	152000	PIMIENTO-SIN VARIEDAD	R	430	13,20	1,50	1,00	1,00		1,00			1,00	1,00
6849074	04-104-020-00250-008	152000	PIMIENTO-SIN VARIEDAD	R	430	5,00	0,13	0,12	0,12		0,12			0,12	0,12
6849075	04-104-020-00250-009	152000	PIMIENTO-SIN VARIEDAD	R	430	11,50	0,01	0,01	0,01		0,01			0,01	0,01
6849128	04-105-015-00043-001	152000	PIMIENTO-SIN VARIEDAD	R	430	1,70	0,22	0,22	0,22		0,22			0,22	0,22
6849135	04-105-015-00065-001	152000	PIMIENTO-SIN VARIEDAD	R	430	2,00	1,00	1,00	1,00		1,00			1,00	1,00

**INCIDENCIAS**

**INCIDENCIA DESCRIPCIÓN**

- 248 Verifica que los recintos declarados con sistema de explotación regadío corresponden realmente a regadío según SIGPAC.  
Ref:6849074 Recinto:04-104-020-00250-00008 Cultivo:152000 PIMIENTO-SIN VARIEDAD Regadío

(1) Superficie declarada admisible ajustada con la superficie comprometida.  
(2) Factor de penalización valorando el alcance para el tipo de compromiso.

Puede verificar la integridad de una copia de este documento mediante la lectura del código QR adjunto o mediante el acceso a la dirección <a href="https://ws050.juntadeandalucia.es/verificarFirma">https://ws050.juntadeandalucia.es/verificarFirma</a> indicando el código de VERIFICACIÓN					
FIRMADO POR	JUAN JOSE SOLER GARCIA		FECHA		03/07/2024
	ROCIO GUIJARRO MILLAN				
VERIFICACIÓN	Pk2jmGCJWUB3686MPKY7GEXJCD3GC4		PÁGINA		432/2334

**APELLIDOS Y NOMBRE / RAZÓN SOCIAL**

CRETU DICU TIBERIUS

**NIF**

\*\*\*7171\*

**EXPEDIENTE**

1249720

**ANUALIDAD DE PAGO**

1ª

**IMPORTE POR ANUALIDAD**

	2023	2024	2025	2026	2027
IMPORTE MÁXIMO SUBVENCIONABLE	3.715,00 €	3.715,00 €	3.715,00 €	3.715,00 €	3.715,00 €
IMPORTE MEDIO DE TRANSFERENCIA (€/ha)	216,24 €	216,24 €	216,24 €	216,24 €	216,24 €

**RESUMEN DE UNIDADES**

Cód	GRUPO DE PAGO	Sup. Dec. Admisible (ha)	Sup. Comprometida (ha)	Sup. ajustada compromiso (1) (ha)	% sobredec.	Sup. Propuesta (ha)	Importe Declarado	Importe Topado	Importe Propuesto	Importe tras sobredec.
432	FRUTALES SECANO	17,18		17,18	0,00	17,18	3.715,00	3.715,00	3.715,00	3.715,00
<b>TOTAL</b>		17,18	17,18	17,18		17,18	3.715,00	3.715,00	3.715,00	3.715,00

**APLICACIÓN DE REDUCCIONES Y PENALIZACIONES**

GRUPO DE PAGO	Importe Calculado	Importe prereduc.	Criterios de subvencionabilidad y compromisos	Presentación tardía	Omisión declaración	Condicionalidad	IMPORTE (Euros) PROPUESTO
FRUTALES SECANO	3.715,00	3.715,00	0,00	0,00	0,00	0,00	3.715,00
<b>TOTAL</b>	3.715,00	3.715,00					3.715,00

**RESUMEN DE PAGOS**

	IMPORTE (Euros)			
	PROPUESTO	FEADER (Eje 2)	MAPA	CAPADR
PROPUESTO	3.715,00	3.157,75	364,44	192,81

**RECINTOS PROPUESTOS**

REF.	REFERENCIA SIGPAC	CULTIVO DESCRIPCIÓN CULTIVO	S/R	G.PAGO	PEND. MEDIA (%)	SUP. DEC. ADMISIBLE (ha)	SUP. COMPROM. (ha)	SUP. AJUSTADA COMPROM. (1) (ha)	SUP. CONV. SIGPAC (ha)	SUP. CERTIE. (ha)	SUP. CAMPO (ha)	SUP. CAMPO DETER. CULT. DECLARADO (ha)	SUP. DEC. REDUCIDA (ha)	SUP. PROPUESTA (ha)
4792726	04-085-001-00046-003	104020 ALMENDROS-GUARA	S	432	8,20	12,59	12,59	12,59		12,59			12,59	12,59
4792728	04-085-001-00046-005	104020 ALMENDROS-GUARA	S	432	6,10	0,16	0,16	0,16		0,16			0,16	0,16
4792729	04-085-001-00046-006	104020 ALMENDROS-GUARA	S	432	11,30	1,32	1,32	1,32		1,32			1,32	1,32
4792730	04-085-001-00046-007	104020 ALMENDROS-GUARA	S	432	3,90	1,09	1,09	1,09		1,09			1,09	1,09
4792731	04-085-001-00056-012	104020 ALMENDROS-GUARA	S	432	7,60	1,97	1,97	1,97		1,97			1,97	1,97
4792748	04-085-001-00046-002	104020 ALMENDROS-GUARA	S	432	6,90	0,05	0,05	0,05		0,05			0,05	0,05

**INCIDENCIAS****INCIDENCIA DESCRIPCIÓN**

- 100422 Recinto declarado por error para una operación de la 6503, que se ha corregido de oficio desmarcando la operación incorrecta, de acuerdo con la fecha de inscripción del recinto en la producción ecológica.  
 Ref:4792748 Recinto:04-085-001-00046-00002 Cultivo:104020 ALMENDROS-GUARA Secano  
 Ref:4792726 Recinto:04-085-001-00046-00003 Cultivo:104020 ALMENDROS-GUARA Secano  
 Ref:4792728 Recinto:04-085-001-00046-00005 Cultivo:104020 ALMENDROS-GUARA Secano  
 Ref:4792729 Recinto:04-085-001-00046-00006 Cultivo:104020 ALMENDROS-GUARA Secano  
 Ref:4792730 Recinto:04-085-001-00046-00007 Cultivo:104020 ALMENDROS-GUARA Secano  
 Ref:4792731 Recinto:04-085-001-00056-00012 Cultivo:104020 ALMENDROS-GUARA Secano

(1) Superficie declarada admisible ajustada con la superficie comprometida.  
(2) Factor de penalización valorando el alcance para el tipo de compromiso.

Puede verificar la integridad de una copia de este documento mediante la lectura del código QR adjunto o mediante el acceso a la dirección <https://ws050.juntadeandalucia.es/verificarFirma> indicando el código de VERIFICACIÓN

FIRMADO POR	JUAN JOSE SOLER GARCIA	FECHA	03/07/2024	
	ROCIO GUIJARRO MILLAN			
VERIFICACIÓN	Pk2jmGCJWUB3686MPKY7GEXJCD3GC4	PÁGINA	433/2334	



**APELLIDOS Y NOMBRE / RAZÓN SOCIAL**

CRUZ PEREZ JUAN MANUEL

**NIF**  
\*\*\*0334\*

**EXPEDIENTE**  
1246736

**ANUALIDAD DE PAGO**  
1ª

**IMPORTES POR ANUALIDAD**

	2023	2024	2025	2026	2027
IMPORTE MÁXIMO SUBVENCIONABLE	927,64 €	927,64 €	927,64 €	927,64 €	927,64 €
IMPORTE MEDIO DE TRANSFERENCIA (€/ha)	231,91 €	231,91 €	231,91 €	231,91 €	231,91 €

**RESUMEN DE UNIDADES**

Cód	GRUPO DE PAGO	Sup. Dec. Admisible (ha)	Sup. Comprometida (ha)	Sup. ajustada compromiso (1) (ha)	% sobredec.	Sup. Propuesta (ha)	Importe Declarado	Importe Topado	Importe Propuesto	Importe tras sobredec.
429	OLIVAR	1,98		1,98	0,00	1,98	490,84	490,84	490,84	490,84
432	FRUTALES SECANO	2,02		2,02	0,00	2,02	436,80	436,80	436,80	436,80
<b>TOTAL</b>		4,00	4,00	4,00		4,00	927,64	927,64	927,64	927,64

**APLICACIÓN DE REDUCCIONES Y PENALIZACIONES**

GRUPO DE PAGO	Importe Calculado	Importe prereduc.	Criterios de subvencionabilidad y compromisos	Presentación tardía	Omisión declaración	Condicionalidad	IMPORTE (Euros)
							PROPUESTO
FRUTALES SECANO	436,80	436,80	0,00	0,00	0,00	0,00	436,80
OLIVAR	490,84	490,84	0,00	0,00	0,00	0,00	490,84
<b>TOTAL</b>	927,64	927,64					927,64

**RESUMEN DE PAGOS**

PROPUESTO	IMPORTE ( Euros )			
	PROPUESTO	FEADER (Eje 2)	MAPA	CAPADR
PROPUESTO	927,64	788,49	91,00	48,15

**RECINTOS PROPUESTOS**

REF.	REFERENCIA SIGPAC	CULTIVO DESCRIPCIÓN CULTIVO	S/R G.PAGO	PEND. MEDIA (%)	SUP. DEC. ADMISIBLE (ha)	SUP. COMPROM. (ha)	SUP. AJUSTADA COMPROM. (1) (ha)	SUP. CONV. SIGPAC (ha)	SUP. CERTIF. (ha)	SUP. CAMPO (ha)	SUP. CAMPO DETER. CULT. DECLARADO (ha)	SUP. DEC. REDUCIDA (ha)	SUP. PROPUESTA (ha)
4671018	04-083-010-00323-001	101010 OLIVAR-PICUAL	S 429	13,90	1,98	1,98	1,98	1,98	1,98				1,98
-725738	04-083-010-00058-002	104020 ALMENDROS-GUARA	S 432	14,40	0,19	0,19	0,19	0,19	0,19			0,19	0,19
-725737	04-083-010-00323-003	104020 ALMENDROS-GUARA	S 432	14,10	0,24	0,24	0,24	0,24	0,24			0,24	0,24
4671011	04-083-010-00058-004	104020 ALMENDROS-GUARA	S 432	12,80	1,59	1,59	1,59	1,59	1,59			1,59	1,59

(1) Superficie declarada admisible ajustada con la superficie comprometida.  
(2) Factor de penalización valorando el alcance para el tipo de compromiso.

Puede verificar la integridad de una copia de este documento mediante la lectura del código QR adjunto o mediante el acceso a la dirección <https://ws050.juntadeandalucia.es/verificarFirma> indicando el código de VERIFICACIÓN

FIRMADO POR	JUAN JOSE SOLER GARCIA	FECHA	03/07/2024	
	ROCIO GUIJARRO MILLAN			
VERIFICACIÓN	Pk2jmGCJWUB3686MPKY7GEXJCD3GC4	PÁGINA	434/2334	

**APELLIDOS Y NOMBRE / RAZÓN SOCIAL**

CUADRA MARTINEZ JOSE LUIS

**NIF**

\*\*\*\*4715\*

**EXPEDIENTE**

1045863

**ANUALIDAD DE PAGO**

1ª

**IMPORTE POR ANUALIDAD**

	2023	2024	2025	2026	2027
IMPORTE MÁXIMO SUBVENCIONABLE	286,72 €	286,72 €	286,72 €	286,72 €	286,72 €
IMPORTE MEDIO DE TRANSFERENCIA (€/ha)	349,66 €	349,66 €	349,66 €	349,66 €	349,66 €

**RESUMEN DE UNIDADES**

Cód	GRUPO DE PAGO	Sup. Dec. Admisible (ha)	Sup. Comprometida (ha)	Sup. ajustada compromiso (1) (ha)	% sobredec.	Sup. Propuesta (ha)	Importe Declarado	Importe Topado	Importe Propuesto	Importe tras sobredec.
433	FRUTALES REGADÍO	0,83		0,82	0,00	0,82	286,72	286,72	286,72	286,72
<b>TOTAL</b>		0,83	0,82	0,82		0,82	286,72	286,72	286,72	286,72

**APLICACIÓN DE REDUCCIONES Y PENALIZACIONES**

GRUPO DE PAGO	Importe Calculado	Importe prereduc.	Criterios de subvencionabilidad y compromisos	Presentación tardía	Omisión declaración	Condicionabilidad	IMPORTE (Euros) PROPUESTO
FRUTALES REGADÍO	286,72	286,72	0,00	0,00	0,00	0,00	286,72
<b>TOTAL</b>	286,72	286,72					286,72

**RESUMEN DE PAGOS**

	IMPORTE (Euros)			
	PROPUESTO	FEADER (Eje 2)	MAPA	CAPADR
PROPUESTO	286,72	243,71	28,13	14,88

**RECINTOS PROPUESTOS**

REF.	REFERENCIA SIGPAC	CULTIVO	DESCRIPCIÓN CULTIVO	S/R	G.PAGO	PEND. MEDIA (%)	SUP. DEC. ADMISIBLE (ha)	SUP. COMPROM. (ha)	SUP. AJUSTADA COMPROM. (1) (ha)	SUP. CONV. SIGPAC (ha)	SUP. CERTIE (ha)	SUP. CAMPO (ha)	SUP. CAMPO DETER. CULT. DECLARADO (ha)	SUP. DEC. REDUCIDA (ha)	SUP. PROPUESTA (ha)
1700000002939650	04-028-003-00047-001	206004	NARANJO-NAVELINA	R	433	34,90	0,11	0,11	0,11		0,11			0,11	0,11
1700000002939651	04-028-004-00091-001	206202	NARANJO-POWELL SUMMER NAVEL	R	433	24,80	0,28	0,27	0,27		0,27			0,27	0,27
1700000002939652	04-028-004-00094-001	206202	NARANJO-POWELL SUMMER NAVEL	R	433	29,50	0,27	0,27	0,27		0,27			0,27	0,27
1700000002939654	04-028-006-00030-001	206004	NARANJO-NAVELINA	R	433	18,50	0,03	0,03	0,03		0,03			0,03	0,03
1700000002939655	04-028-006-00051-001	206004	NARANJO-NAVELINA	R	433	7,00	0,09	0,09	0,09		0,09			0,09	0,09
1700000002939656	04-028-008-00160-001	206004	NARANJO-NAVELINA	R	433	7,40	0,05	0,05	0,05		0,05			0,05	0,05

**INCIDENCIAS****INCIDENCIA DESCRIPCIÓN**

- 100402 Recinto solicitado no forma parte de ningún organismo de control autorizado para la producción ecológica en Andalucía o fecha de inscripción posterior al plazo establecido ( Anexo I. Criterios de Subvencionabilidad. Orden 28 de marzo de 2023 ).  
Ref:1700000002939653 Recinto:04-028-006-00028-00001 Cultivo:206004 NARANJO-NAVELINA Regadio
- 100424 Solicita recinto que no está comprometido para la operación.  
Ref:1700000002939653 Recinto:04-028-006-00028-00001 Cultivo:206004 NARANJO-NAVELINA Regadio

(1) Superficie declarada admisible ajustada con la superficie comprometida.

(2) Factor de penalización valorando el alcance para el tipo de compromiso.

Puede verificar la integridad de una copia de este documento mediante la lectura del código QR adjunto o mediante el acceso a la dirección <https://ws050.juntadeandalucia.es/verificarFirma> indicando el código de VERIFICACIÓN

FIRMADO POR	JUAN JOSE SOLER GARCIA	FECHA	03/07/2024	
	ROCIO GUIJARRO MILLAN			
VERIFICACIÓN	Pk2jmGCJWUB3686MPKY7GEXJCD3GC4	PÁGINA	435/2334	



**APELLIDOS Y NOMBRE / RAZÓN SOCIAL**

CUMBRE LOS OLIVOS SL

**NIF**  
\*\*\*0772\*

**EXPEDIENTE**  
1261916

**ANUALIDAD DE PAGO**

1ª

**IMPORTES POR ANUALIDAD**

	2023	2024	2025	2026	2027
IMPORTE MÁXIMO SUBVENCIONABLE	506,00 €	506,00 €	506,00 €	506,00 €	506,00 €
IMPORTE MEDIO DE TRANSFERENCIA (€/ha)	253,00 €	253,00 €	253,00 €	253,00 €	253,00 €

**RESUMEN DE UNIDADES**

Cód	GRUPO DE PAGO	Sup. Dec. Admisible (ha)	Sup. Comprometida (ha)	Sup. ajustada compromiso (I) (ha)	% sobredec.	Sup. Propuesta (ha)	Importe Declarado	Importe Topado	Importe Propuesto	Importe tras sobredec.
430	HORTÍCOLAS	2,00		2,00	0,00	2,00	506,00	506,00	506,00	506,00
<b>TOTAL</b>		2,00	2,00	2,00		2,00	506,00	506,00	506,00	506,00

**APLICACIÓN DE REDUCCIONES Y PENALIZACIONES**

GRUPO DE PAGO	Importe Calculado	Importe prereduc.	Criterios de subvencionabilidad y compromisos	Presentación tardía	Omisión declaración	Condicionalidad	IMPORTE (Euros) PROPUESTO
HORTÍCOLAS	506,00	506,00	0,00	0,00	0,00	0,00	506,00
<b>TOTAL</b>	506,00	506,00					506,00

**RESUMEN DE PAGOS**

PROPUESTO	IMPORTE ( Euros )		
	PROPUESTO (Eje 2)	MAPA	CAPADR
PROPUESTO	506,00	430,10	49,64
			26,26

**RECINTOS PROPUESTOS**

REF.	REFERENCIA SIGPAC	CULTIVO	DESCRIPCIÓN CULTIVO	S/R	G.PAGO	PEND. MEDIA (%)	SUP. DEC. ADMISIBLE (ha)	SUP. COMPROM. (ha)	SUP. AJUSTADA COMPR.(I) (ha)	SUP. CONV. SIGPAC (ha)	SUP. CERTIE. (ha)	SUP. CAMPO (ha)	SUP. CAMPO DETER. CULT. DECLARADO (ha)	SUP. DEC. REDUCIDA (ha)	SUP. PROPUESTA (ha)
5288030	04-104-028-00513-001	165000	PEPINO-SIN VARIEDAD	R	430	1,50	0,51	0,51	0,51		0,51			0,51	0,51
5288033	04-104-028-00512-001	165000	PEPINO-SIN VARIEDAD	R	430	1,40	0,50	0,50	0,50		0,50			0,50	0,50
5288060	04-104-028-00511-001	165000	PEPINO-SIN VARIEDAD	R	430	2,50	0,51	0,51	0,51		0,51			0,51	0,51
5288062	04-104-028-00510-002	165000	PEPINO-SIN VARIEDAD	R	430	4,20	0,48	0,48	0,48		0,48			0,48	0,48

(1) Superficie declarada admisible ajustada con la superficie comprometida.  
(2) Factor de penalización valorando el alcance para el tipo de compromiso.

Puede verificar la integridad de una copia de este documento mediante la lectura del código QR adjunto o mediante el acceso a la dirección <https://ws050.juntadeandalucia.es/verificarFirma> indicando el código de VERIFICACIÓN

FIRMADO POR	JUAN JOSE SOLER GARCIA	FECHA	03/07/2024	
	ROCIO GUIJARRO MILLAN			
VERIFICACIÓN	Pk2jmGCJWUB3686MPKY7GEXJCD3GC4	PÁGINA	436/2334	



**APELLIDOS Y NOMBRE / RAZÓN SOCIAL**

DE CABANYES SABATE JOSE MARIA

**NIF**

\*\*\*\*4521\*

**EXPEDIENTE**

1271288

**ANUALIDAD DE PAGO**

1ª

**IMPORTE POR ANUALIDAD**

	2023	2024	2025	2026	2027
IMPORTE MÁXIMO SUBVENCIONABLE	926,60 €	926,60 €	926,60 €	926,60 €	926,60 €
IMPORTE MEDIO DE TRANSFERENCIA (€/ha)	349,66 €	349,66 €	349,66 €	349,66 €	349,66 €

**RESUMEN DE UNIDADES**

Cód	GRUPO DE PAGO	Sup. Dec. Admisible (ha)	Sup. Comprometida (ha)	Sup. ajustada compromiso (I) (ha)	% sobredec.	Sup. Propuesta (ha)	Importe Declarado	Importe Topado	Importe Propuesto	Importe tras sobredec.
433	FRUTALES REGADÍO	2,65		2,65	0,00	2,65	926,60	926,60	926,60	926,60
<b>TOTAL</b>		2,65	2,65	2,65		2,65	926,60	926,60	926,60	926,60

**APLICACIÓN DE REDUCCIONES Y PENALIZACIONES**

GRUPO DE PAGO	Importe Calculado	Importe prereduc.	Criterios de subvencionabilidad y compromisos	Presentación tardía	Omisión declaración	Condicionalidad	IMPORTE (Euros) PROPUESTO
FRUTALES REGADÍO	926,60	926,60	0,00	0,00	0,00	0,00	926,60
<b>TOTAL</b>	926,60	926,60					926,60

**RESUMEN DE PAGOS**

	IMPORTE ( Euros )			
	PROPUESTO	FEADER (Eje 2)	MAPA	CAPADR
PROPUESTO	926,60	787,61	90,90	48,09

**RECINTOS PROPUESTOS**

REF.	REFERENCIA SIGPAC	CULTIVO	DESCRIPCIÓN CULTIVO	S/R	G.PAGO	PEND. MEDIA (%)	SUP. DEC. ADMISIBLE (ha)	SUP. COMPROM. (ha)	SUP. AJUSTADA COMPR.(I) (ha)	SUP. CONV. SIGPAC (ha)	SUP. CERTIE. (ha)	SUP. CAMPO (ha)	SUP. CAMPO DETER. CULT. DECLARADO (ha)	SUP. DEC. REDUCIDA (ha)	SUP. PROPUESTA (ha)
1700000004597488	04-047-021-00024-001	206235	NARANJO-CASTELLANA	R	433	2,30	0,51	0,51	0,51		0,51			0,51	0,51
1700000004597490	04-047-021-00025-001	206235	NARANJO-CASTELLANA	R	433	1,70	0,34	0,34	0,34		0,34			0,34	0,34
1700000004597491	04-047-021-00182-002	206235	NARANJO-CASTELLANA	R	433	12,30	0,21	0,21	0,21		0,21			0,21	0,21
1700000004597492	04-081-010-00092-001	206235	NARANJO-CASTELLANA	R	433	5,70	1,59	1,59	1,59		1,59			1,59	1,59

(1) Superficie declarada admisible ajustada con la superficie comprometida.  
(2) Factor de penalización valorando el alcance para el tipo de compromiso.

Puede verificar la integridad de una copia de este documento mediante la lectura del código QR adjunto o mediante el acceso a la dirección <https://ws050.juntadeandalucia.es/verificarFirma> indicando el código de VERIFICACIÓN

FIRMADO POR	JUAN JOSE SOLER GARCIA	FECHA	03/07/2024
	ROCIO GUIJARRO MILLAN		
VERIFICACIÓN	Pk2jmGCJWUB3686MPKY7GEXJCD3GC4	PÁGINA	437/2334





**APELLIDOS Y NOMBRE / RAZÓN SOCIAL** DELGADO GONZALEZ JESUS  
**NIF** \*\*\*\*1596\*  
**EXPEDIENTE** 1176647  
**ANUALIDAD DE PAGO** 1ª

**IMPORTE POR ANUALIDAD**

	2023	2024	2025	2026	2027
IMPORTE MÁXIMO SUBVENCIONABLE	1.457,65 €	1.457,65 €	1.457,65 €	1.457,65 €	1.457,65 €
IMPORTE MEDIO DE TRANSFERENCIA (€/ha)	247,90 €	247,90 €	247,90 €	247,90 €	247,90 €

**RESUMEN DE UNIDADES**

Cód	GRUPO DE PAGO	Sup. Dec. Admisible (ha)	Sup. Comprometida (ha)	Sup. ajustada compromiso (I) (ha)	% sobredec.	Sup. Propuesta (ha)	Importe Declarado	Importe Topado	Importe Propuesto	Importe tras sobredec.
429	OLIVAR	5,88		5,88	0,00	5,88	1.457,65	1.457,65	1.457,65	1.457,65
<b>TOTAL</b>		5,88	5,88	5,88		5,88	1.457,65	1.457,65	1.457,65	1.457,65

**APLICACIÓN DE REDUCCIONES Y PENALIZACIONES**

GRUPO DE PAGO	Importe Calculado	Importe prerreduc.	Criterios de subvencionabilidad y compromisos	Presentación tardía	Omisión declaración	Condicionalidad	IMPORTE (Euros) PROPUESTO
OLIVAR	1.457,65	1.457,65	0,00	0,00	0,00	0,00	1.457,65
<b>TOTAL</b>	1.457,65	1.457,65					1.457,65

**RESUMEN DE PAGOS**

	IMPORTE (Euros)			
	PROPUESTO	FEADER (Eje 2)	MAPA	CAPADR
PROPUESTO	1.457,65	1.239,00	143,00	75,65

**RECINTOS PROPUESTOS**

REF.	REFERENCIA SIGPAC	CULTIVO	DESCRIPCIÓN CULTIVO	S/R	G.PAGO	PEND. MEDIA (%)	SUP. DEC. ADMISIBLE (ha)	SUP. COMPROM. (ha)	SUP. AJUSTADA COMPROM. (I) (ha)	SUP. CONV. SIGPAC (ha)	SUP. CERTIE (ha)	SUP. CAMPO (ha)	SUP. CAMPO DETER. CULT. DECLARADO (ha)	SUP. DEC. REDUCIDA (ha)	SUP. PROPUESTA (ha)
-755677	04-090-018-00024-003	101003	OLIVAR-ARBEQUINA	R	429	13,60	0,30	0,30	0,30		0,30			0,30	0,30
4168027	04-090-017-00022-006	101003	OLIVAR-ARBEQUINA	R	429	11,50	0,56	0,56	0,56		0,56			0,56	0,56
4168028	04-090-017-00022-015	101003	OLIVAR-ARBEQUINA	R	429	18,80	0,18	0,18	0,18		0,18			0,18	0,18
4168029	04-090-017-00022-019	101003	OLIVAR-ARBEQUINA	R	429	17,80	0,21	0,21	0,21		0,21			0,21	0,21
4168030	04-090-017-00022-021	101003	OLIVAR-ARBEQUINA	R	429	16,30	1,57	1,57	1,57		1,57			1,57	1,57
4168032	04-090-017-00022-061	101003	OLIVAR-ARBEQUINA	R	429	13,10	1,11	1,11	1,11		1,11			1,11	1,11
4168033	04-090-017-00022-064	101003	OLIVAR-ARBEQUINA	R	429	11,20	0,35	0,35	0,35		0,35			0,35	0,35
4168138	04-090-017-00022-003	101003	OLIVAR-ARBEQUINA	R	429	15,50	0,86	0,86	0,86		0,86			0,86	0,86
4168374	04-090-018-00024-001	101003	OLIVAR-ARBEQUINA	R	429	11,40	0,35	0,35	0,35		0,35			0,35	0,35
4168376	04-090-018-00068-008	101003	OLIVAR-ARBEQUINA	R	429	15,00	0,38	0,38	0,38		0,38			0,38	0,38
4168379	04-090-018-00022-005	101003	OLIVAR-ARBEQUINA	R	429	11,20	0,01	0,01	0,01		0,01			0,01	0,01

**INCIDENCIAS**

**INCIDENCIA DESCRIPCIÓN**

100424 Solicita recinto que no está comprometido para la operación.  
 Ref:4168031 Recinto:04-090-017-00022-00040 Cultivo:104024 ALMENDROS-MARCONA Secano

(1) Superficie declarada admisible ajustada con la superficie comprometida.  
 (2) Factor de penalización valorando el alcance para el tipo de compromiso.

Puede verificar la integridad de una copia de este documento mediante la lectura del código QR adjunto o mediante el acceso a la dirección <a href="https://ws050.juntadeandalucia.es/verificarFirma">https://ws050.juntadeandalucia.es/verificarFirma</a> indicando el código de VERIFICACIÓN					
FIRMADO POR	JUAN JOSE SOLER GARCIA		FECHA		03/07/2024
	ROCIO GUIJARRO MILLAN				
VERIFICACIÓN	Pk2jmGCJWUB3686MPKY7GEXJCD3GC4		PÁGINA		438/2334



<u>APELLIDOS Y NOMBRE / RAZÓN SOCIAL</u>	<u>NIF</u>	<u>EXPEDIENTE</u>	<u>ANUALIDAD DE PAGO</u>
DELGADO MANZANO ANTONIO LUIS	***6640*	1281025	

	<u>IMPORTE (Euros)</u>			
	<u>PROPUESTO</u>	<u>FEADER (Eje 2)</u>	<u>MAPA</u>	<u>CAPADR</u>
PROPUESTO	0,00	0,00	0,00	0,00

**INCIDENCIAS**

<u>INCIDENCIA</u>	<u>DESCRIPCIÓN</u>
64	La cuenta bancaria del solicitante no está activada en GIRO.
3790	Recinto declarado inactivo Ref:6851047 Recinto:04-003-014-00557-00002 Cultivo: - Ref:6851049 Recinto:04-003-014-00582-00002 Cultivo: -
75024	La cuenta corriente declarada no se encuentra en el sistema GIRO, se realiza el pago a la cuenta principal designada en GIRO.
100424	Solicita recinto que no está comprometido para la operación. Ref:6851047 Recinto:04-003-014-00557-00002 Cultivo:165000 PEPINO-SIN VARIEDAD Regadio Ref:6851049 Recinto:04-003-014-00582-00002 Cultivo:165000 PEPINO-SIN VARIEDAD Secano
101008	Expediente sin compromisos vigentes. Operación:6503.2

(1) Superficie declarada admisible ajustada con la superficie comprometida.  
(2) Factor de penalización valorando el alcance para el tipo de compromiso.

Puede verificar la integridad de una copia de este documento mediante la lectura del código QR adjunto o mediante el acceso a la dirección <a href="https://ws050.juntadeandalucia.es/verificarFirma">https://ws050.juntadeandalucia.es/verificarFirma</a> indicando el código de VERIFICACIÓN				
FIRMADO POR	JUAN JOSE SOLER GARCIA	FECHA	03/07/2024	
	ROCIO GUIJARRO MILLAN			
VERIFICACIÓN	Pk2jmGCJWUB3686MPKY7GEXJCD3GC4	PÁGINA	439/2334	

Es copia auténtica de documento electrónico

**APELLIDOS Y NOMBRE / RAZÓN SOCIAL**

DENGRA NAVARRO MIGUEL ÁNGEL

**NIF**

\*\*\*2580\*

**EXPEDIENTE**

1274337

**ANUALIDAD DE PAGO**

1ª

**IMPORTES POR ANUALIDAD**

	2023	2024	2025	2026	2027
IMPORTE MÁXIMO SUBVENCIONABLE	1.156,88 €	1.156,88 €	1.156,88 €	1.156,88 €	1.156,88 €
IMPORTE MEDIO DE TRANSFERENCIA (€/ha)	216,24 €	216,24 €	216,24 €	216,24 €	216,24 €

**RESUMEN DE UNIDADES**

Cód	GRUPO DE PAGO	Sup. Dec. Admisible (ha)	Sup. Comprometida (ha)	Sup. ajustada compromiso (1) (ha)	% sobredec.	Sup. Propuesta (ha)	Importe Declarado	Importe Topado	Importe Propuesto	Importe tras sobredec.
432	FRUTALES SECANO	5,35		5,35	0,00	5,35	1.156,88	1.156,88	1.156,88	1.156,88
<b>TOTAL</b>		5,35	5,35	5,35		5,35	1.156,88	1.156,88	1.156,88	1.156,88

**APLICACIÓN DE REDUCCIONES Y PENALIZACIONES**

GRUPO DE PAGO	Importe Calculado	Importe prereduc.	Criterios de subvencionabilidad y compromisos	Presentación tardía	Omisión declaración	Condicionalidad	IMPORTE (Euros) PROPUESTO
FRUTALES SECANO	1.156,88	1.156,88	0,00	0,00	0,00	0,00	1.156,88
<b>TOTAL</b>	1.156,88	1.156,88					1.156,88

**RESUMEN DE PAGOS**

	IMPORTE (Euros)			
	PROPUESTO	FEADER (Eje 2)	MAPA	CAPADR
PROPUESTO	1.156,88	983,35	113,49	60,04

**RECINTOS PROPUESTOS**

REF.	REFERENCIA SIGPAC	CULTIVO DESCRIPCIÓN CULTIVO	S/R	G.PAGO	PEND. MEDIA (%)	SUP. DEC. ADMISIBLE (ha)	SUP. COMPROM. (ha)	SUP. AJUSTADA COMPROM. (1) (ha)	SUP. CONV. SIGPAC (ha)	SUP. CERTIE. (ha)	SUP. CAMPO (ha)	SUP. CAMPO DETER. CULT. DECLARADO (ha)	SUP. DEC. REDUCIDA (ha)	SUP. PROPUESTA (ha)
-923985	04-099-050-00109-004	104014 ALMENDROS-FERRAGNES	S	432	17,80	0,26	0,26	0,26		0,26			0,26	0,26
-923984	04-099-050-00109-004	104007 ALMENDROS-COMUNA	S	432	17,80	0,11	0,11	0,11		0,11			0,11	0,11
4598701	04-099-050-00060-001	104020 ALMENDROS-GUARA	S	432	14,80	0,53	0,53	0,53		0,53			0,53	0,53
4598714	04-099-050-00060-003	104020 ALMENDROS-GUARA	S	432	10,80	0,09	0,09	0,09		0,09			0,09	0,09
1700000003472253	04-099-050-00109-004	104014 ALMENDROS-FERRAGNES	S	432	17,80	3,95	3,95	3,95		3,95			3,95	3,95
1700000003472254	04-099-050-00337-002	104024 ALMENDROS-MARCONA	S	432	26,90	0,13	0,13	0,13		0,13			0,13	0,13
1700000003472255	04-099-050-00337-003	104024 ALMENDROS-MARCONA	S	432	24,10	0,28	0,28	0,28		0,28			0,28	0,28

**INCIDENCIAS****INCIDENCIA DESCRIPCIÓN**

100424 Solicita recinto que no está comprometido para la operación.

Ref:4598754 Recinto:04-099-050-00161-00001 Cultivo:104007 ALMENDROS-COMUNA Regadio

(1) Superficie declarada admisible ajustada con la superficie comprometida.  
(2) Factor de penalización valorando el alcance para el tipo de compromiso.Puede verificar la integridad de una copia de este documento mediante la lectura del código QR adjunto o mediante el acceso a la dirección <https://ws050.juntadeandalucia.es/verificarFirma> indicando el código de VERIFICACIÓN

FIRMADO POR	JUAN JOSE SOLER GARCIA	FECHA	03/07/2024	
	ROCIO GUIJARRO MILLAN			
VERIFICACIÓN	Pk2jmGCJWUB3686MPKY7GEXJCD3GC4	PÁGINA	440/2334	



**APELLIDOS Y NOMBRE / RAZÓN SOCIAL**  
DEUTSCH ARTUR

**NIF**  
\*\*\*2433\*

**EXPEDIENTE**  
1235390

**ANUALIDAD DE PAGO**  
1ª

**IMPORTE POR ANUALIDAD**

	2023	2024	2025	2026	2027
IMPORTE MÁXIMO SUBVENCIONABLE	1.390,42 €	1.390,42 €	1.390,42 €	1.390,42 €	1.390,42 €
IMPORTE MEDIO DE TRANSFERENCIA (€/ha)	216,24 €	216,24 €	216,24 €	216,24 €	216,24 €

**RESUMEN DE UNIDADES**

Cód	GRUPO DE PAGO	Sup. Dec. Admisible (ha)	Sup. Comprometida (ha)	Sup. ajustada compromiso (I) (ha)	% sobredec.	Sup. Propuesta (ha)	Importe Declarado	Importe Topado	Importe Propuesto	Importe tras sobredec.
432	FRUTALES SECANO	6,43		6,43	0,00	6,43	1.390,42	1.390,42	1.390,42	1.390,42
<b>TOTAL</b>		6,43	6,43	6,43		6,43	1.390,42	1.390,42	1.390,42	1.390,42

**APLICACIÓN DE REDUCCIONES Y PENALIZACIONES**

GRUPO DE PAGO	Importe Calculado	Importe prereduc.	Criterios de subvencionabilidad y compromisos	Presentación tardía	Omisión declaración	Condicionalidad	IMPORTE (Euros) PROPUESTO
FRUTALES SECANO	1.390,42	1.390,42	0,00	0,00	0,00	0,00	1.390,42
<b>TOTAL</b>	1.390,42	1.390,42					1.390,42

**RESUMEN DE PAGOS**

	IMPORTE ( Euros )			
	PROPUESTO	FEADER (Eje 2)	MAPA	CAPADR
PROPUESTO	1.390,42	1.181,86	136,40	72,16

**RECINTOS PROPUESTOS**

REF.	REFERENCIA SIGPAC	CULTIVO	DESCRIPCIÓN CULTIVO	S/R	G.PAGO	PEND. MEDIA (%)	SUP. DEC. ADMISIBLE (ha)	SUP. COMPROM. (ha)	SUP. AJUSTADA COMPROM. (I) (ha)	SUP. CONV. SIGPAC (ha)	SUP. CERTIE (ha)	SUP. CAMPO (ha)	SUP. CAMPO DETER. CULT. DECLARADO (ha)	SUP. DEC. REDUCIDA (ha)	SUP. PROPUESTA (ha)
1700000007015056	04-098-021-00122-001	104024	ALMENDROS-MARCONA	S	432	19,00	2,28	2,28	2,28		2,28			2,28	2,28
1700000007015057	04-098-021-00119-005	104014	ALMENDROS-FERRAGNES	S	432	24,60	2,19	2,19	2,19		2,19			2,19	2,19
1700000007015059	04-098-021-00124-003	104024	ALMENDROS-MARCONA	S	432	31,60	1,96	1,96	1,96		1,96			1,96	1,96

(1) Superficie declarada admisible ajustada con la superficie comprometida.  
(2) Factor de penalización valorando el alcance para el tipo de compromiso.

Puede verificar la integridad de una copia de este documento mediante la lectura del código QR adjunto o mediante el acceso a la dirección <https://ws050.juntadeandalucia.es/verificarFirma> indicando el código de VERIFICACIÓN

FIRMADO POR	JUAN JOSE SOLER GARCIA	FECHA	03/07/2024	
	ROCIO GUIJARRO MILLAN			
VERIFICACIÓN	Pk2jmGCJWUB3686MPKY7GEXJCD3GC4	PÁGINA	441/2334	



**APELLIDOS Y NOMBRE / RAZÓN SOCIAL**

**NIF** \*\*\*\*\*8078\*      **EXPEDIENTE** 1263505      **ANUALIDAD DE PAGO** 1ª

DIAZ BERENGUEL RAMON

**IMPORTE POR ANUALIDAD**

	2023	2024	2025	2026	2027
IMPORTE MÁXIMO SUBVENCIONABLE	419,59 €	419,59 €	419,59 €	419,59 €	419,59 €
IMPORTE MEDIO DE TRANSFERENCIA (€/ha)	349,66 €	349,66 €	349,66 €	349,66 €	349,66 €

**RESUMEN DE UNIDADES**

Cód	GRUPO DE PAGO	Sup. Dec. Admisible (ha)	Sup. Comprometida (ha)	Sup. ajustada compromiso (1) (ha)	% sobredec.	Sup. Propuesta (ha)	Importe Declarado	Importe Topado	Importe Propuesto	Importe tras sobredec.
433	FRUTALES REGADÍO	1,22		1,20	0,00	1,20	419,59	419,59	419,59	419,59
<b>TOTAL</b>		1,22	1,20	1,20		1,20	419,59	419,59	419,59	419,59

**APLICACIÓN DE REDUCCIONES Y PENALIZACIONES**

GRUPO DE PAGO	Importe Calculado	Importe prerreduc.	Criterios de subvencionabilidad y compromisos	Presentación tardía	Omisión declaración	Condicionabilidad	IMPORTE (Euros) PROPUESTO
FRUTALES REGADÍO	419,59	419,59	0,00	0,00	0,00	0,00	419,59
<b>TOTAL</b>	419,59	419,59					419,59

**RESUMEN DE PAGOS**

	IMPORTE (Euros)			
	PROPUESTO	FEADER (Eje 2)	MAPA	CAPADR
PROPUESTO	419,59	356,65	41,16	21,78

**RECINTOS PROPUESTOS**

REF.	REFERENCIA SIGPAC	CULTIVO	DESCRIPCIÓN CULTIVO	S/R	G.PAGO	PEND. MEDIA (%)	SUP. DEC. ADMISIBLE (ha)	SUP. COMPROM. (ha)	SUP. AJUSTADA COMPROM. (1) (ha)	SUP. CONV. SIGPAC (ha)	SUP. CERTIE (ha)	SUP. CAMPO (ha)	SUP. CAMPO DETER. CULT. DECLARADO (ha)	SUP. DEC. REDUCIDA (ha)	SUP. PROPUESTA (ha)
4099410	04-078-008-00112-004	209200	MANDARINO-MANDARINO COMÚN	R	433	3,30	0,28	0,28	0,28		0,28			0,28	0,28
4099411	04-078-008-00112-006	206004	NARANJO-NAVELINA	R	433	2,00	0,78	0,78	0,78		0,78			0,78	0,78
1700000005531549	04-078-008-00112-003	206004	NARANJO-NAVELINA	R	433	3,80	0,16	0,14	0,14		0,16			0,14	0,14

**INCIDENCIAS**

**INCIDENCIA DESCRIPCIÓN**

4272 Verifica que las líneas de declaración de las Solicitudes Únicas no tienen solapes con la capa de Retroactividad Gráfica (ambas de la misma campaña) a nivel de expediente/línea de declaración gráfica de la solicitud.  
 Ref:1700000005531549 Recinto:04-078-008-00112-00003 Cultivo: - Agregado de la referencia del recinto.:0 Zona de la referencia del recinto.:0 Superficie solapada.:0,02 Id. Incid.:95947239

(1) Superficie declarada admisible ajustada con la superficie comprometida.  
 (2) Factor de penalización valorando el alcance para el tipo de compromiso.

Puede verificar la integridad de una copia de este documento mediante la lectura del código QR adjunto o mediante el acceso a la dirección <a href="https://ws050.juntadeandalucia.es/verificarFirma">https://ws050.juntadeandalucia.es/verificarFirma</a> indicando el código de VERIFICACIÓN					
FIRMADO POR	JUAN JOSE SOLER GARCIA		FECHA		03/07/2024
	ROCIO GUIJARRO MILLAN				
VERIFICACIÓN	Pk2jmGCJWUB3686MPKY7GEXJCD3GC4		PÁGINA		442/2334



**APELLIDOS Y NOMBRE / RAZÓN SOCIAL**

DIAZ DIAZ JOSE ANTONIO

**NIF**  
\*\*\*\*5025\*

**EXPEDIENTE**  
1213181

**ANUALIDAD DE PAGO**

1ª

**IMPORTE POR ANUALIDAD**

	2023	2024	2025	2026	2027
IMPORTE MÁXIMO SUBVENCIONABLE	10.559,21 €	10.559,21 €	10.559,21 €	10.559,21 €	10.559,21 €
IMPORTE MEDIO DE TRANSFERENCIA (€/ha)	106,97 €	106,97 €	106,97 €	106,97 €	106,97 €

**RESUMEN DE UNIDADES**

Cód	GRUPO DE PAGO	Sup. Dec. Admisible (ha)	Sup. Comprometida (ha)	Sup. ajustada compromiso (1) (ha)	% sobredec.	Sup. Propuesta (ha)	Importe Declarado	Importe Topado	Importe Propuesto	Importe tras sobredec.
426	HERBÁCEOS	53,50		53,50	0,00	53,50	8.087,59	8.087,59	8.087,59	8.087,59
432	FRUTALES SECANO	11,43		11,43	0,00	11,43	2.471,62	2.471,62	2.471,62	2.471,62
434	HERBÁCEOS NO ELEGIBLES	33,78		33,78	0,00	33,78	0,00	0,00	0,00	0,00
<b>TOTAL</b>		98,71	98,71	98,71		98,71	10.559,21	10.559,21	10.559,21	10.559,21

**APLICACIÓN DE REDUCCIONES Y PENALIZACIONES**

GRUPO DE PAGO	Importe Calculado	Importe prereduc.	Criterios de subvencionabilidad y compromisos	Presentación tardía	Omisión declaración	Condicionalidad	IMPORTE (Euros)
							PROPUESTO
FRUTALES SECANO	2.471,62	2.471,62	0,00	0,00	0,00	0,00	2.471,62
HERBÁCEOS	8.087,59	8.087,59	0,00	0,00	0,00	0,00	8.087,59
HERBÁCEOS NO ELEGIBLES	0,00	0,00	0,00	0,00	0,00	0,00	0,00
<b>TOTAL</b>	10.559,21	10.559,21					10.559,21

**RESUMEN DE PAGOS**

PROPUESTO	IMPORTE (Euros)			
	PROPUESTO	FEADER (Eje 2)	MAPA	CAPADR
	10.559,21	8.975,33	1.035,86	548,02

(1) Superficie declarada admisible ajustada con la superficie comprometida.

(2) Factor de penalización valorando el alcance para el tipo de compromiso.

Puede verificar la integridad de una copia de este documento mediante la lectura del código QR adjunto o mediante el acceso a la dirección <https://ws050.juntadeandalucia.es/verificarFirma> indicando el código de VERIFICACIÓN

FIRMADO POR	JUAN JOSE SOLER GARCIA	FECHA	03/07/2024	
	ROCIO GUIJARRO MILLAN			
VERIFICACIÓN	Pk2jmGCJWUB3686MPKY7GEXJCD3GC4	PÁGINA	443/2334	



**RECINTOS PROPUESTOS**

REF.	REFERENCIA SIGPAC	CULTIVO	DESCRIPCIÓN CULTIVO	S/R	G.PAGO	PEND. MEDIA (%)	SUP. DEC. ADMISIBLE (ha)	SUP. COMPROM. (ha)	SUP. AJUSTADA COMPR.(1) (ha)	SUP. CONV. SIGPAC (ha)	SUP. CERTIF. (ha)	SUP. CAMPO (ha)	SUP. CAMPO DETER. CULT. DECLARADO (ha)	SUP. DEC. REDUCIDA (ha)	SUP. PROPUESTA (ha)
-1092665	04-063-021-00045-001	5000	CEBADA-SIN VARIEDAD	S	426	7,80	1,65	1,65	1,65		1,65			1,65	1,65
-1074159	04-063-021-00045-001	5000	CEBADA-SIN VARIEDAD	S	426	7,80	3,00	3,00	3,00		3,00			3,00	3,00
-1074042	04-063-021-00002-002	5000	CEBADA-SIN VARIEDAD	S	426	7,40	5,41	5,41	5,41		5,41			5,41	5,41
-1074019	04-063-021-00002-002	8000	AVENA-SIN VARIEDAD	S	426	7,40	5,91	5,91	5,91		5,91			5,91	5,91
1700000006349580	04-063-022-00017-001	53001	YEROS-MORO DA 131	S	426	7,30	3,99	3,99	3,99		3,99			3,99	3,99
1700000006349583	04-063-020-00011-001	53001	YEROS-MORO DA 131	S	426	2,70	0,56	0,56	0,56		0,56			0,56	0,56
1700000006349584	04-063-017-00023-001	8000	AVENA-SIN VARIEDAD	S	426	3,30	6,03	6,03	6,03		6,03			6,03	6,03
1700000006349585	04-063-021-00122-001	8000	AVENA-SIN VARIEDAD	S	426	2,50	0,04	0,04	0,04		0,04			0,04	0,04
1700000006349592	04-063-021-00110-001	53001	YEROS-MORO DA 131	S	426	5,70	3,74	3,74	3,74		3,74			3,74	3,74
1700000006349597	04-063-049-00307-001	5000	CEBADA-SIN VARIEDAD	S	426	7,40	0,24	0,24	0,24		0,24			0,24	0,24
1700000006349598	04-063-049-00308-001	5000	CEBADA-SIN VARIEDAD	S	426	5,00	0,71	0,71	0,71		0,71			0,71	0,71
1700000006349599	04-063-049-00309-001	5000	CEBADA-SIN VARIEDAD	S	426	3,90	0,16	0,16	0,16		0,16			0,16	0,16
1700000006349601	04-063-021-00089-002	8000	AVENA-SIN VARIEDAD	S	426	12,00	1,52	1,52	1,52		1,52			1,52	1,52
1700000006349607	04-063-020-00012-002	8000	AVENA-SIN VARIEDAD	S	426	2,30	2,15	2,15	2,15		2,15			2,15	2,15
1700000006349608	04-063-020-00013-002	8000	AVENA-SIN VARIEDAD	S	426	2,20	1,58	1,58	1,58		1,58			1,58	1,58
1700000006349609	04-063-021-00111-001	53001	YEROS-MORO DA 131	S	426	2,70	1,53	1,53	1,53		1,53			1,53	1,53
1700000006349610	04-063-023-00001-001	5000	CEBADA-SIN VARIEDAD	S	426	6,40	1,59	1,59	1,59		1,59			1,59	1,59
1700000006349611	04-063-049-00304-002	5000	CEBADA-SIN VARIEDAD	S	426	5,40	0,12	0,12	0,12		0,12			0,12	0,12
1700000006349612	04-063-049-00306-003	5000	CEBADA-SIN VARIEDAD	S	426	5,00	0,25	0,25	0,25		0,25			0,25	0,25
1700000006349613	04-063-021-00061-001	8000	AVENA-SIN VARIEDAD	S	426	5,90	0,18	0,18	0,18		0,18			0,18	0,18
1700000006349615	04-063-017-00020-001	8000	AVENA-SIN VARIEDAD	S	426	3,00	0,70	0,70	0,70		0,70			0,70	0,70
1700000006349616	04-063-020-00021-001	53001	YEROS-MORO DA 131	S	426	2,50	1,19	1,19	1,19		1,19			1,19	1,19
1700000006349617	04-063-021-00128-001	5000	CEBADA-SIN VARIEDAD	S	426	2,30	7,35	7,35	7,35		7,35			7,35	7,35
1700000006349618	04-063-021-00135-001	5000	CEBADA-SIN VARIEDAD	S	426	2,60	0,11	0,11	0,11		0,11			0,11	0,11
1700000006349619	04-063-021-00136-001	5000	CEBADA-SIN VARIEDAD	S	426	3,70	0,08	0,08	0,08		0,08			0,08	0,08
1700000006349620	04-063-049-00314-008	5000	CEBADA-SIN VARIEDAD	S	426	3,00	0,09	0,09	0,09		0,09			0,09	0,09
1700000006349621	04-063-049-00314-006	5000	CEBADA-SIN VARIEDAD	S	426	6,10	1,01	1,01	1,01		1,01			1,01	1,01
1700000006349622	04-063-021-00087-002	8000	AVENA-SIN VARIEDAD	S	426	12,60	2,13	2,13	2,13		2,13			2,13	2,13
1700000006349623	04-063-049-00134-001	53001	YEROS-MORO DA 131	S	426	4,20	0,48	0,48	0,48		0,48			0,48	0,48
1700000006349587	04-063-019-00014-001	104057	ALMENDROS-AVIJOR	S	432	1,90	3,30	3,30	3,30		3,30			3,30	3,30
1700000006349588	04-063-021-00120-001	104057	ALMENDROS-AVIJOR	S	432	7,50	2,21	2,21	2,21		2,21			2,21	2,21
1700000006349603	04-063-021-00121-001	104057	ALMENDROS-AVIJOR	S	432	7,10	2,21	2,21	2,21		2,21			2,21	2,21
1700000006349624	04-063-049-00135-001	104057	ALMENDROS-AVIJOR	S	432	2,60	0,39	0,39	0,39		0,39			0,39	0,39
1700000006349627	04-063-049-00039-003	104007	ALMENDROS-COMUNA	S	432	4,20	0,02	0,02	0,02		0,02			0,02	0,02
1700000006349628	04-063-049-00039-002	104007	ALMENDROS-COMUNA	S	432	4,20	0,09	0,09	0,09		0,09			0,09	0,09
1700000006349629	04-063-049-00039-001	104007	ALMENDROS-COMUNA	S	432	7,80	0,05	0,05	0,05		0,05			0,05	0,05
1700000006349631	04-063-049-00125-001	104024	ALMENDROS-MARCONA	S	432	8,30	0,72	0,72	0,72		0,72			0,72	0,72
1700000006349633	04-063-021-00111-002	104024	ALMENDROS-MARCONA	S	432	8,00	2,44	2,44	2,44		2,44			2,44	2,44
-744726	04-063-021-00092-004	20000	BARBECHO TRADICIONAL-SIN VARIEDAD	S	434	8,90	5,47	5,47	5,47		5,47			5,47	5,47
1700000006349581	04-063-022-00007-001	20000	BARBECHO TRADICIONAL-SIN VARIEDAD	S	434	10,20	1,47	1,47	1,47		1,47			1,47	1,47
1700000006349582	04-063-021-00010-002	20000	BARBECHO TRADICIONAL-SIN VARIEDAD	S	434	9,90	2,46	2,46	2,46		2,46			2,46	2,46
1700000006349586	04-063-023-00044-001	20000	BARBECHO TRADICIONAL-SIN VARIEDAD	S	434	9,80	0,72	0,72	0,72		0,72			0,72	0,72
1700000006349589	04-063-023-00105-003	20000	BARBECHO TRADICIONAL-SIN VARIEDAD	S	434	9,40	0,29	0,29	0,29		0,29			0,29	0,29
1700000006349590	04-063-023-00041-003	20000	BARBECHO TRADICIONAL-SIN VARIEDAD	S	434	10,90	0,85	0,85	0,85		0,85			0,85	0,85
1700000006349591	04-063-021-00092-004	20000	BARBECHO TRADICIONAL-SIN VARIEDAD	S	434	8,90	0,41	0,41	0,41		0,41			0,41	0,41
1700000006349593	04-063-021-00073-004	20000	BARBECHO TRADICIONAL-SIN VARIEDAD	S	434	6,00	5,69	5,69	5,69		5,69			5,69	5,69
1700000006349594	04-063-023-00041-002	20000	BARBECHO TRADICIONAL-SIN VARIEDAD	S	434	8,20	2,65	2,65	2,65		2,65			2,65	2,65
1700000006349595	04-063-023-00046-001	20000	BARBECHO TRADICIONAL-SIN VARIEDAD	S	434	7,40	0,68	0,68	0,68		0,68			0,68	0,68
1700000006349596	04-063-021-00092-004	20000	BARBECHO TRADICIONAL-SIN VARIEDAD	S	434	8,90	0,64	0,64	0,64		0,64			0,64	0,64
1700000006349602	04-063-021-00092-004	20000	BARBECHO TRADICIONAL-SIN VARIEDAD	S	434	8,90	5,44	5,44	5,44		5,44			5,44	5,44
1700000006349605	04-063-022-00037-002	20000	BARBECHO TRADICIONAL-SIN VARIEDAD	S	434	6,20	6,94	6,94	6,94		6,94			6,94	6,94
1700000006349606	04-063-022-00050-001	20000	BARBECHO TRADICIONAL-SIN VARIEDAD	S	434	1,40	0,07	0,07	0,07		0,07			0,07	0,07

(1) Superficie declarada admisible ajustada con la superficie comprometida.  
 (2) Factor de penalización valorando el alcance para el tipo de compromiso.

Puede verificar la integridad de una copia de este documento mediante la lectura del código QR adjunto o mediante el acceso a la dirección <https://ws050.juntadeandalucia.es/verificarFirma> indicando el código de VERIFICACIÓN

FIRMADO POR	JUAN JOSE SOLER GARCIA	FECHA	03/07/2024	
	ROCIO GUIJARRO MILLAN			
VERIFICACIÓN	Pk2jmGCJWUB3686MPKY7GEXJCD3GC4	PÁGINA	444/2334	





<u>APELLIDOS Y NOMBRE / RAZÓN SOCIAL</u>	<u>NIF</u>	<u>EXPEDIENTE</u>	<u>ANUALIDAD DE PAGO</u>		
DAZ GIL PEDRO LUIS	****3509*	1051993	1ª		
<b>IMPORTES POR ANUALIDAD</b>					
	<b>2023</b>	<b>2024</b>	<b>2025</b>	<b>2026</b>	<b>2027</b>
<b>IMPORTE MÁXIMO SUBVENCIONABLE</b>	2.013,08 €	2.013,08 €	2.013,08 €	2.013,08 €	2.013,08 €
<b>IMPORTE MEDIO DE TRANSFERENCIA (€/ha)</b>	135,20 €	135,20 €	135,20 €	135,20 €	135,20 €

<u>RESUMEN DE UNIDADES</u>										
<u>Cód</u>	<u>GRUPO DE PAGO</u>	<u>Sup. Dec. Admisible (ha)</u>	<u>Sup. Comprometida (ha)</u>	<u>Sup. ajustada compromiso (1) (ha)</u>	<u>% sobredec.</u>	<u>Sup. Propuesta (ha)</u>	<u>Importe Declarado</u>	<u>Importe Topado</u>	<u>Importe Propuesto</u>	<u>Importe tras sobredec.</u>
426	HERBÁCEOS	5,68		5,68	0,00	5,68	858,65	858,65	858,65	858,65
429	OLIVAR	1,22		1,22	0,00	1,22	302,44	302,44	302,44	302,44
432	FRUTALES SECANO	3,94		3,94	0,00	3,94	851,99	851,99	851,99	851,99
434	HERBÁCEOS NO ELEGIBLES	4,05		4,05	0,00	4,05	0,00	0,00	0,00	0,00
<b>TOTAL</b>		<b>14,89</b>	<b>14,89</b>	<b>14,89</b>		<b>14,89</b>	<b>2.013,08</b>	<b>2.013,08</b>	<b>2.013,08</b>	<b>2.013,08</b>

<u>APLICACIÓN DE REDUCCIONES Y PENALIZACIONES</u>										
<u>GRUPO DE PAGO</u>	<u>Importe Calculado</u>	<u>Importe prereduc.</u>	<u>Criterios de subvencionabilidad y compromisos</u>	<u>Presentación tardía</u>	<u>Omisión declaración</u>	<u>Condicionalidad</u>	<u>IMPORTE (Euros) PROPUESTO</u>			
FRUTALES SECANO	851,99	851,99	0,00	0,00	0,00	0,00	851,99			
HERBÁCEOS	858,65	858,65	0,00	0,00	0,00	0,00	858,65			
HERBÁCEOS NO ELEGIBLES	0,00	0,00	0,00	0,00	0,00	0,00	0,00			
OLIVAR	302,44	302,44	0,00	0,00	0,00	0,00	302,44			
<b>TOTAL</b>	<b>2.013,08</b>	<b>2.013,08</b>					<b>2.013,08</b>			

<u>RESUMEN DE PAGOS</u>										
							<u>IMPORTE ( Euros )</u>			
							<u>PROPUESTO</u>	<u>FEADER (Eje 2)</u>	<u>MAPA</u>	<u>CAPADR</u>
							2.013,08	1.711,11	197,48	104,49

<u>RECINTOS PROPUESTOS</u>													
<u>REF.</u>	<u>REFERENCIA SIGPAC</u>	<u>CULTIVO DESCRIPCIÓN CULTIVO</u>	<u>S/R G.PAGO</u>	<u>PEND. MEDIA (%)</u>	<u>SUP. DEC. ADMISIBLE (ha)</u>	<u>SUP. COMPROM. (ha)</u>	<u>SUP. AJUSTADA COMPR.(1) (ha)</u>	<u>SUP. CONV. SIGPAC (ha)</u>	<u>SUP. CERTIF. (ha)</u>	<u>SUP. CAMPO (ha)</u>	<u>SUP. CAMPO DETER. CULL. DECLARADO (ha)</u>	<u>SUP. DEC. REDUCIDA (ha)</u>	<u>SUP. PROPUESTA (ha)</u>
-1529427	04-098-026-00006-002	3454 TRIGO DURO-DON SEBASTIAN	S 426	10,10	0,12	0,12	0,12		0,12		0,12	0,12	0,12
-1228622	04-098-026-00002-021	3454 TRIGO DURO-DON SEBASTIAN	S 426	4,60	0,01	0,01	0,01		0,01		0,01	0,01	0,01
-1228621	04-098-026-00002-020	8000 AVENA-SIN VARIEDAD	S 426	13,60	0,01	0,01	0,01		0,01		0,01	0,01	0,01
1700000002927285	04-098-026-00002-001	3454 TRIGO DURO-DON SEBASTIAN	S 426	5,10	0,05	0,05	0,05		0,05		0,05	0,05	0,05
1700000002927286	04-098-026-00002-004	3454 TRIGO DURO-DON SEBASTIAN	S 426	7,60	0,78	0,78	0,78		0,78		0,78	0,78	0,78
1700000002927287	04-098-026-00002-005	8000 AVENA-SIN VARIEDAD	S 426	9,90	2,76	2,76	2,76		2,76		2,76	2,76	2,76
1700000002927289	04-098-026-00006-002	3454 TRIGO DURO-DON SEBASTIAN	S 426	10,10	1,95	1,95	1,95		1,95		1,95	1,95	1,95
-722608	04-098-024-00136-004	101194 OLIVAR-LECHIN DE GRANADA	R 429	8,00	0,06	0,06	0,06		0,06		0,06	0,06	0,06
-722607	04-098-023-00009-010	101194 OLIVAR-LECHIN DE GRANADA	R 429	20,30	0,19	0,19	0,19		0,19		0,19	0,19	0,19
1700000002927270	04-098-023-00009-003	101194 OLIVAR-LECHIN DE GRANADA	R 429	22,80	0,25	0,25	0,25		0,25		0,25	0,25	0,25
1700000002927278	04-098-024-00136-001	101194 OLIVAR-LECHIN DE GRANADA	R 429	9,50	0,11	0,11	0,11		0,11		0,11	0,11	0,11
1700000002927279	04-098-024-00137-001	101194 OLIVAR-LECHIN DE GRANADA	R 429	14,40	0,04	0,04	0,04		0,04		0,04	0,04	0,04
1700000002927280	04-098-078-00085-001	101194 OLIVAR-LECHIN DE GRANADA	R 429	5,50	0,40	0,40	0,40		0,40		0,40	0,40	0,40
1700000002927281	04-098-024-00140-001	101194 OLIVAR-LECHIN DE GRANADA	R 429	10,00	0,17	0,17	0,17		0,17		0,17	0,17	0,17
-1228624	04-098-026-00006-019	104008 ALMENDROS-CONSTANTI	S 432	12,40	0,03	0,03	0,03		0,03		0,03	0,03	0,03
-477302	04-098-026-00006-014	104008 ALMENDROS-CONSTANTI	S 432	6,00	0,02	0,02	0,02		0,02		0,02	0,02	0,02
-43339	04-098-026-00006-013	104008 ALMENDROS-CONSTANTI	S 432	6,10	0,01	0,01	0,01		0,01		0,01	0,01	0,01
-43338	04-098-026-00002-018	104008 ALMENDROS-CONSTANTI	S 432	3,80	0,06	0,06	0,06		0,06		0,06	0,06	0,06
1700000002927274	04-098-026-00002-014	104008 ALMENDROS-CONSTANTI	S 432	5,00	0,01	0,01	0,01		0,01		0,01	0,01	0,01
1700000002927294	04-098-026-00006-012	104008 ALMENDROS-CONSTANTI	S 432	7,40	0,67	0,67	0,67		0,67		0,67	0,67	0,67
1700000002927295	04-098-026-00009-003	104008 ALMENDROS-CONSTANTI	S 432	7,80	0,69	0,69	0,69		0,69		0,69	0,69	0,69
1700000002927296	04-098-026-00007-001	104008 ALMENDROS-CONSTANTI	S 432	7,30	2,45	2,45	2,45		2,45		2,45	2,45	2,45
-1552212	04-098-026-00002-005	20000 BARBECHO TRADICIONAL-SIN VARIEDAD	S 434	9,90	0,83	0,83	0,83		0,83		0,83	0,83	0,83
-1529428	04-098-026-00006-002	20000 BARBECHO TRADICIONAL-SIN VARIEDAD	S 434	10,10	1,37	1,37	1,37		1,37		1,37	1,37	1,37
-1228625	04-098-026-00006-021	20000 BARBECHO TRADICIONAL-SIN VARIEDAD	S 434	20,30	0,01	0,01	0,01		0,01		0,01	0,01	0,01
1700000002927288	04-098-026-00002-015	20000 BARBECHO TRADICIONAL-SIN VARIEDAD	S 434	5,80	0,15	0,15	0,15		0,15		0,15	0,15	0,15
1700000002927290	04-098-026-00006-008	20000 BARBECHO TRADICIONAL-SIN VARIEDAD	S 434	13,10	0,38	0,38	0,38		0,38		0,38	0,38	0,38
1700000002927292	04-098-026-00009-005	20000 BARBECHO TRADICIONAL-SIN VARIEDAD	S 434	7,10	1,31	1,31	1,31		1,31		1,31	1,31	1,31

(1) Superficie declarada admisible ajustada con la superficie comprometida.  
 (2) Factor de penalización valorando el alcance para el tipo de compromiso.

Puede verificar la integridad de una copia de este documento mediante la lectura del código QR adjunto o mediante el acceso a la dirección <a href="https://ws050.juntadeandalucia.es/verificarFirma">https://ws050.juntadeandalucia.es/verificarFirma</a> indicando el código de VERIFICACIÓN					
FIRMADO POR	JUAN JOSE SOLER GARCIA		FECHA		03/07/2024
	ROCIO GUIJARRO MILLAN				
VERIFICACIÓN	Pk2jmGCJWUB3686MPKY7GEXJCD3GC4		PÁGINA		445/2334



(1) Superficie declarada admisible ajustada con la superficie comprometida.  
(2) Factor de penalización valorando el alcance para el tipo de compromiso.

Puede verificar la integridad de una copia de este documento mediante la lectura del código QR adjunto o mediante el acceso a la dirección <https://ws050.juntadeandalucia.es/verificarFirma> indicando el código de VERIFICACIÓN

FIRMADO POR	JUAN JOSE SOLER GARCIA	FECHA	03/07/2024	
	ROCIO GUIJARRO MILLAN			
VERIFICACIÓN	Pk2jmGCJWUB3686MPKY7GEXJCD3GC4	PÁGINA	446/2334	



**APELLIDOS Y NOMBRE / RAZÓN SOCIAL** **NIF** **EXPEDIENTE** **ANUALIDAD DE PAGO**  
 DIAZ GOMEZ ANTONIO \*\*\*\*7152\* 1061972 1ª

**IMPORTE POR ANUALIDAD**

	2023	2024	2025	2026	2027
IMPORTE MÁXIMO SUBVENCIONABLE	377,63 €	377,63 €	377,63 €	377,63 €	377,63 €
IMPORTE MEDIO DE TRANSFERENCIA (€/ha)	349,66 €	349,66 €	349,66 €	349,66 €	349,66 €

**RESUMEN DE UNIDADES**

Cód	GRUPO DE PAGO	Sup. Dec. Admisible (ha)	Sup. Comprometida (ha)	Sup. ajustada compromiso (1) (ha)	% sobredec.	Sup. Propuesta (ha)	Importe Declarado	Importe Topado	Importe Propuesto	Importe tras sobredec.
433	FRUTALES REGADÍO	1,08		1,08	0,00	1,08	377,63	377,63	377,63	377,63
<b>TOTAL</b>		1,08	1,08	1,08		1,08	377,63	377,63	377,63	377,63

**APLICACIÓN DE REDUCCIONES Y PENALIZACIONES**

GRUPO DE PAGO	Importe Calculado	Importe prereduc.	Criterios de subvencionabilidad y compromisos	Presentación tardía	Omisión declaración	Condicionalidad	IMPORTE (Euros) PROPUESTO
FRUTALES REGADÍO	377,63	377,63	0,00	0,00	0,00	0,00	377,63
<b>TOTAL</b>	377,63	377,63					377,63

**RESUMEN DE PAGOS**

	IMPORTE (Euros)		
	PROPUESTO	FEADER (Eje 2)	MAPA
PROPUESTO	377,63	320,99	37,05
			CAPADR 19,59

**RECINTOS PROPUESTOS**

REF.	REFERENCIA SIGPAC	CULTIVO	DESCRIPCIÓN CULTIVO	S/R	G.PAGO	PEND. MEDIA (%)	SUP. DEC. ADMISIBLE (ha)	SUP. COMPROM. (ha)	SUP. AJUSTADA COMPROM. (1) (ha)	SUP. CONV. SIGPAC (ha)	SUP. CERTIE (ha)	SUP. CAMPO (ha)	SUP. CAMPO DETER. CULT. DECLARADO (ha)	SUP. DEC. REDUCIDA (ha)	SUP. PROPUESTA (ha)
170000002800145	04-047-022-00234-003	206235	NARANJO-CASTELLANA	R	433	8,70	1,08	1,08	1,08		1,08			1,08	1,08

(1) Superficie declarada admisible ajustada con la superficie comprometida.  
 (2) Factor de penalización valorando el alcance para el tipo de compromiso.

Puede verificar la integridad de una copia de este documento mediante la lectura del código QR adjunto o mediante el acceso a la dirección <https://ws050.juntadeandalucia.es/verificarFirma> indicando el código de VERIFICACIÓN

FIRMADO POR	JUAN JOSE SOLER GARCIA	FECHA	03/07/2024	
	ROCIO GUIJARRO MILLAN			
VERIFICACIÓN	Pk2jmGCJWUB3686MPKY7GEXJCD3GC4	PÁGINA	447/2334	



**APELLIDOS Y NOMBRE / RAZÓN SOCIAL**

DIAZ GOMEZ FRANCISCO

**NIF**  
\*\*\*\*2026\*

**EXPEDIENTE**  
1041124

**ANUALIDAD DE PAGO**  
1ª

**IMPORTE POR ANUALIDAD**

	2023	2024	2025	2026	2027
IMPORTE MÁXIMO SUBVENCIONABLE	227,28 €	227,28 €	227,28 €	227,28 €	227,28 €
IMPORTE MEDIO DE TRANSFERENCIA (€/ha)	349,66 €	349,66 €	349,66 €	349,66 €	349,66 €

**RESUMEN DE UNIDADES**

Cód	GRUPO DE PAGO	Sup. Dec. Admisible (ha)	Sup. Comprometida (ha)	Sup. ajustada compromiso (1) (ha)	% sobredec.	Sup. Propuesta (ha)	Importe Declarado	Importe Topado	Importe Propuesto	Importe tras sobredec.
433	FRUTALES REGADÍO	0,65		0,65	0,00	0,65	227,28	227,28	227,28	227,28
<b>TOTAL</b>		0,65	0,65	0,65		0,65	227,28	227,28	227,28	227,28

**APLICACIÓN DE REDUCCIONES Y PENALIZACIONES**

GRUPO DE PAGO	Importe Calculado	Importe prereduc.	Criterios de subvencionabilidad y compromisos	Presentación tardía	Omisión declaración	Condicionalidad	IMPORTE (Euros) PROPUESTO
FRUTALES REGADÍO	227,28	227,28	0,00	0,00	0,00	0,00	227,28
<b>TOTAL</b>	227,28	227,28					227,28

**RESUMEN DE PAGOS**

	IMPORTE (Euros)		
	PROPUESTO	FEADER (Eje 2)	MAPA
PROPUESTO	227,28	193,19	22,30
			CAPADR 11,79

**RECINTOS PROPUESTOS**

REF.	REFERENCIA SIGPAC	CULTIVO	DESCRIPCIÓN CULTIVO	S/R	G.PAGO	PEND. MEDIA (%)	SUP. DEC. ADMISIBLE (ha)	SUP. COMPROM. (ha)	SUP. AJUSTADA COMPR.(1) (ha)	SUP. CONV. SIGPAC (ha)	SUP. CERTIE. (ha)	SUP. CAMPO (ha)	SUP. CAMPO DETER. CULT. DECLARADO (ha)	SUP. DEC. REDUCIDA (ha)	SUP. PROPUESTA (ha)
1700000004538023	04-024-004-00037-001	206004	NARANJO-NAVELINA	R	433	1,80	0,26	0,26	0,26		0,26			0,26	0,26
1700000004538024	04-024-004-00076-001	206004	NARANJO-NAVELINA	R	433	2,00	0,39	0,39	0,39		0,39			0,39	0,39

(1) Superficie declarada admisible ajustada con la superficie comprometida.  
(2) Factor de penalización valorando el alcance para el tipo de compromiso.

Puede verificar la integridad de una copia de este documento mediante la lectura del código QR adjunto o mediante el acceso a la dirección <https://ws050.juntadeandalucia.es/verificarFirma> indicando el código de VERIFICACIÓN

FIRMADO POR	JUAN JOSE SOLER GARCIA	FECHA	03/07/2024	
	ROCIO GUIJARRO MILLAN			
VERIFICACIÓN	Pk2jmGCJWUB3686MPKY7GEXJCD3GC4	PÁGINA	448/2334	



**APELLIDOS Y NOMBRE / RAZÓN SOCIAL**

DIAZ MARTINEZ FRANCISCO

**NIF**  
\*\*\*\*5313\*

**EXPEDIENTE**  
1164940

**ANUALIDAD DE PAGO**  
1ª

**IMPORTE POR ANUALIDAD**

	2023	2024	2025	2026	2027
IMPORTE MÁXIMO SUBVENCIONABLE	15.268,75 €	15.268,75 €	15.268,75 €	15.268,75 €	15.268,75 €
IMPORTE MEDIO DE TRANSFERENCIA (€/ha)	157,72 €	157,72 €	157,72 €	157,72 €	157,72 €

**RESUMEN DE UNIDADES**

Cód	GRUPO DE PAGO	Sup. Dec. Admisible (ha)	Sup. Comprometida (ha)	Sup. ajustada compromiso (1) (ha)	% sobredec.	Sup. Propuesta (ha)	Importe Declarado	Importe Topado	Importe Propuesto	Importe tras sobredec.
426	HERBÁCEOS	86,07		86,07	0,00	86,07	13.011,20	13.011,20	13.011,20	13.011,20
432	FRUTALES SECANO	10,44		10,44	0,00	10,44	2.257,55	2.257,55	2.257,55	2.257,55
434	HERBÁCEOS NO ELEGIBLES	0,30		0,30	0,00	0,30	0,00	0,00	0,00	0,00
<b>TOTAL</b>		96,81	96,81	96,81		96,81	15.268,75	15.268,75	15.268,75	15.268,75

**APLICACIÓN DE REDUCCIONES Y PENALIZACIONES**

GRUPO DE PAGO	Importe Calculado	Importe prereduc.	Criterios de subvencionabilidad y compromisos	Presentación tardía	Omisión declaración	Condicionalidad	IMPORTE (Euros)
							PROPUESTO
FRUTALES SECANO	2.257,55	2.257,55	0,00	0,00	0,00	0,00	2.257,55
HERBÁCEOS	13.011,20	13.011,20	0,00	0,00	0,00	0,00	13.011,20
HERBÁCEOS NO ELEGIBLES	0,00	0,00	0,00	0,00	0,00	0,00	0,00
<b>TOTAL</b>	15.268,75	15.268,75					15.268,75

**RESUMEN DE PAGOS**

PROPUESTO	IMPORTE (Euros)			
	PROPUESTO	FEADER (Eje 2)	MAPA	CAPADR
	15.268,75	12.978,44	1.497,87	792,44

(1) Superficie declarada admisible ajustada con la superficie comprometida.  
(2) Factor de penalización valorando el alcance para el tipo de compromiso.

Puede verificar la integridad de una copia de este documento mediante la lectura del código QR adjunto o mediante el acceso a la dirección <https://ws050.juntadeandalucia.es/verificarFirma> indicando el código de VERIFICACIÓN

FIRMADO POR	JUAN JOSE SOLER GARCIA	FECHA	03/07/2024	
	ROCIO GUIJARRO MILLAN			
VERIFICACIÓN	Pk2jmGCJWUB3686MPKY7GEXJCD3GC4	PÁGINA	449/2334	



**RECINTOS PROPUESTOS**

REF.	REFERENCIA SIGPAC	CULTIVO	DESCRIPCIÓN CULTIVO	S/R	G.PAGO	PEND. MEDIA (%)	SUP. DEC. ADMISIBLE (ha)	SUP. COMPROM. (ha)	SUP. AJUSTADA COMPR.(1) (ha)	SUP. CONV. SIGPAC (ha)	SUP. CERTIF. (ha)	SUP. CAMPO (ha)	SUP. CAMPO DETER. CULT. DECLARADO (ha)	SUP. DEC. REDUCIDA (ha)	SUP. PROPUESTA (ha)
-1608349	04-063-025-00150-001	1000	TRIGO BLANDO-SIN VARIEDAD	S	426	6,80	0,41	0,41	0,41		0,41			0,41	0,41
-1128123	18-149-011-00074-025	50036	GARBANZOS-PEDROSILLANO	S	426	9,50	0,56	0,56	0,56		0,56			0,56	0,56
-810271	04-063-031-00050-001	1000	TRIGO BLANDO-SIN VARIEDAD	S	426	3,10	6,40	6,40	6,40		6,40			6,40	6,40
-810270	04-063-029-00068-001	5000	CEBADA-SIN VARIEDAD	S	426	5,90	0,15	0,15	0,15		0,15			0,15	0,15
-810269	04-063-029-00029-001	50036	GARBANZOS-PEDROSILLANO	S	426	7,90	0,15	0,15	0,15		0,15			0,15	0,15
-525898	04-063-030-00022-001	50036	GARBANZOS-PEDROSILLANO	S	426	7,60	2,17	2,17	2,17		2,17			2,17	2,17
1700000005821016	04-063-027-00072-001	5000	CEBADA-SIN VARIEDAD	S	426	1,90	0,30	0,30	0,30		0,30			0,30	0,30
1700000005821017	04-063-027-00076-001	1000	TRIGO BLANDO-SIN VARIEDAD	S	426	12,00	0,55	0,55	0,55		0,55			0,55	0,55
1700000005821018	04-063-027-00069-001	5000	CEBADA-SIN VARIEDAD	S	426	4,00	2,95	2,95	2,95		2,95			2,95	2,95
1700000005821019	04-063-028-00091-001	1000	TRIGO BLANDO-SIN VARIEDAD	S	426	7,00	2,68	2,68	2,68		2,68			2,68	2,68
1700000005821020	04-063-027-00003-001	5000	CEBADA-SIN VARIEDAD	R	426	3,80	0,22	0,22	0,22		0,22			0,22	0,22
1700000005821021	04-063-027-00034-001	5000	CEBADA-SIN VARIEDAD	R	426	1,20	0,30	0,30	0,30		0,30			0,30	0,30
1700000005821022	04-063-025-00150-001	1000	TRIGO BLANDO-SIN VARIEDAD	S	426	6,80	0,59	0,59	0,59		0,59			0,59	0,59
1700000005821024	04-063-029-00028-001	50036	GARBANZOS-PEDROSILLANO	S	426	6,20	3,93	3,93	3,93		3,93			3,93	3,93
1700000005821025	04-063-029-00029-001	50036	GARBANZOS-PEDROSILLANO	S	426	7,90	1,16	1,16	1,16		1,16			1,16	1,16
1700000005821026	04-063-026-00002-001	50036	GARBANZOS-PEDROSILLANO	S	426	7,30	1,67	1,67	1,67		1,67			1,67	1,67
1700000005821027	04-063-029-00068-001	5000	CEBADA-SIN VARIEDAD	S	426	5,90	0,78	0,78	0,78		0,78			0,78	0,78
1700000005821030	04-063-027-00077-001	8000	AVENA-SIN VARIEDAD	S	426	13,70	0,85	0,85	0,85		0,85			0,85	0,85
1700000005821031	04-063-025-00022-001	1000	TRIGO BLANDO-SIN VARIEDAD	S	426	8,10	0,56	0,56	0,56		0,56			0,56	0,56
1700000005821033	04-063-032-00010-001	8000	AVENA-SIN VARIEDAD	S	426	2,80	6,32	6,32	6,32		6,32			6,32	6,32
1700000005821034	18-149-011-00068-001	5000	CEBADA-SIN VARIEDAD	S	426	10,60	0,55	0,55	0,55		0,55			0,55	0,55
1700000005821035	04-063-032-00026-001	1000	TRIGO BLANDO-SIN VARIEDAD	S	426	3,20	3,01	3,01	3,01		3,01			3,01	3,01
1700000005821036	04-063-027-00027-001	5000	CEBADA-SIN VARIEDAD	R	426	1,40	1,26	1,26	1,26		1,26			1,26	1,26
1700000005821038	04-063-028-00024-003	8000	AVENA-SIN VARIEDAD	S	426	5,00	0,36	0,36	0,36		0,36			0,36	0,36
1700000005821039	04-063-027-00048-001	5000	CEBADA-SIN VARIEDAD	R	426	5,10	0,40	0,40	0,40		0,40			0,40	0,40
1700000005821040	04-063-027-00026-001	5000	CEBADA-SIN VARIEDAD	R	426	4,00	0,45	0,45	0,45		0,45			0,45	0,45
1700000005821041	04-063-027-00071-001	5000	CEBADA-SIN VARIEDAD	S	426	2,90	0,44	0,44	0,44		0,44			0,44	0,44
1700000005821042	04-063-030-00001-001	1000	TRIGO BLANDO-SIN VARIEDAD	S	426	7,40	0,04	0,04	0,04		0,04			0,04	0,04
1700000005821044	04-063-031-00048-001	1000	TRIGO BLANDO-SIN VARIEDAD	S	426	4,30	0,16	0,16	0,16		0,16			0,16	0,16
1700000005821045	04-063-031-00027-001	1000	TRIGO BLANDO-SIN VARIEDAD	S	426	5,10	2,00	2,00	2,00		2,00			2,00	2,00
1700000005821047	04-063-029-00026-001	1000	TRIGO BLANDO-SIN VARIEDAD	S	426	2,60	4,00	4,00	4,00		4,00			4,00	4,00
1700000005821049	04-063-033-00009-001	8000	AVENA-SIN VARIEDAD	S	426	3,50	4,60	4,60	4,60		4,60			4,60	4,60
1700000005821050	04-063-026-00007-001	50036	GARBANZOS-PEDROSILLANO	S	426	4,50	4,41	4,41	4,41		4,41			4,41	4,41
1700000005821051	18-149-013-00044-001	50036	GARBANZOS-PEDROSILLANO	S	426	7,30	4,30	4,30	4,30		4,30			4,30	4,30
1700000005821052	04-063-032-00028-001	50036	GARBANZOS-PEDROSILLANO	S	426	2,70	2,88	2,88	2,88		2,88			2,88	2,88
1700000005821054	04-063-029-00031-001	50036	GARBANZOS-PEDROSILLANO	S	426	14,80	0,08	0,08	0,08		0,08			0,08	0,08
1700000005821057	04-063-027-00013-001	5000	CEBADA-SIN VARIEDAD	S	426	1,70	0,22	0,22	0,22		0,22			0,22	0,22
1700000005821059	04-063-029-00014-001	1000	TRIGO BLANDO-SIN VARIEDAD	S	426	5,70	0,67	0,67	0,67		0,67			0,67	0,67
1700000005821060	04-063-029-00070-001	5000	CEBADA-SIN VARIEDAD	S	426	7,90	0,68	0,68	0,68		0,68			0,68	0,68
1700000005821062	18-149-013-00220-001	5000	CEBADA-SIN VARIEDAD	S	426	2,60	0,59	0,59	0,59		0,59			0,59	0,59
1700000005821063	18-149-013-00225-001	5000	CEBADA-SIN VARIEDAD	S	426	1,80	0,65	0,65	0,65		0,65			0,65	0,65
1700000005821064	04-063-027-00041-001	5000	CEBADA-SIN VARIEDAD	R	426	1,00	0,77	0,77	0,77		0,77			0,77	0,77
1700000005821065	04-063-033-00011-001	8000	AVENA-SIN VARIEDAD	S	426	2,00	4,33	4,33	4,33		4,33			4,33	4,33
1700000005821066	04-063-029-00076-003	8000	AVENA-SIN VARIEDAD	S	426	16,00	2,37	2,37	2,37		2,37			2,37	2,37
1700000005821067	04-063-027-00020-001	5000	CEBADA-SIN VARIEDAD	R	426	1,50	0,20	0,20	0,20		0,20			0,20	0,20
1700000005821068	04-063-025-00119-001	1000	TRIGO BLANDO-SIN VARIEDAD	S	426	9,60	1,36	1,36	1,36		1,36			1,36	1,36
1700000005821069	04-063-031-00015-001	1000	TRIGO BLANDO-SIN VARIEDAD	S	426	6,10	10,76	10,76	10,76		10,76			10,76	10,76
1700000005821070	04-063-029-00064-007	5000	CEBADA-SIN VARIEDAD	S	426	14,50	0,21	0,21	0,21		0,21			0,21	0,21
1700000005821071	04-063-031-00036-001	1000	TRIGO BLANDO-SIN VARIEDAD	S	426	2,40	1,16	1,16	1,16		1,16			1,16	1,16
1700000005821072	04-063-033-00008-001	8000	AVENA-SIN VARIEDAD	S	426	3,40	0,30	0,30	0,30		0,30			0,30	0,30
1700000005821073	04-063-027-00050-001	5000	CEBADA-SIN VARIEDAD	R	426	3,30	0,16	0,16	0,16		0,16			0,16	0,16
1700000005821075	04-063-043-00117-008	104020	ALMENDROS-GUARA	S	432	12,00	1,34	1,34	1,34		1,34			1,34	1,34
1700000005821076	04-063-043-00132-001	104020	ALMENDROS-GUARA	S	432	8,50	4,24	4,24	4,24		4,24			4,24	4,24
1700000005821077	04-063-043-00129-001	104020	ALMENDROS-GUARA	S	432	9,80	3,74	3,74	3,74		3,74			3,74	3,74
1700000005821078	04-063-043-00117-010	104020	ALMENDROS-GUARA	S	432	12,80	1,12	1,12	1,12		1,12			1,12	1,12
1700000005821048	04-063-027-00005-001	20000	BARBECHO TRADICIONAL-SIN VARIEDAD	R	434	2,20	0,30	0,30	0,30		0,30			0,30	0,30

(1) Superficie declarada admisible ajustada con la superficie comprometida.  
 (2) Factor de penalización valorando el alcance para el tipo de compromiso.

Puede verificar la integridad de una copia de este documento mediante la lectura del código QR adjunto o mediante el acceso a la dirección <https://ws050.juntadeandalucia.es/verificarFirma> indicando el código de VERIFICACIÓN

FIRMADO POR	JUAN JOSE SOLER GARCIA	FECHA	03/07/2024	
	ROCIO GUIJARRO MILLAN			
VERIFICACIÓN	Pk2jmGCJWUB3686MPKY7GEXJCD3GC4	PÁGINA	450/2334	



**APELLIDOS Y NOMBRE / RAZÓN SOCIAL**

DIAZ MOTOS ROSA

**NIF**

\*\*\*\*4810\*

**EXPEDIENTE**

1185519

**ANUALIDAD DE PAGO**

1ª

**IMPORTES POR ANUALIDAD**

	2023	2024	2025	2026	2027
IMPORTE MÁXIMO SUBVENCIONABLE	8.601,57 €	8.601,57 €	8.601,57 €	8.601,57 €	8.601,57 €
IMPORTE MEDIO DE TRANSFERENCIA (€/ha)	114,15 €	114,15 €	114,15 €	114,15 €	114,15 €

**RESUMEN DE UNIDADES**

Cód	GRUPO DE PAGO	Sup. Dec. Admisible (ha)	Sup. Comprometida (ha)	Sup. ajustada compromiso (1) (ha)	% sobredec.	Sup. Propuesta (ha)	Importe Declarado	Importe Topado	Importe Propuesto	Importe tras sobredec.
426	HERBÁCEOS	56,93		56,90	0,00	56,90	8.601,57	8.601,57	8.601,57	8.601,57
434	HERBÁCEOS NO ELEGIBLES	18,51		18,45	0,00	18,45	0,00	0,00	0,00	0,00
<b>TOTAL</b>		75,44	75,35	75,35		75,35	8.601,57	8.601,57	8.601,57	8.601,57

**APLICACIÓN DE REDUCCIONES Y PENALIZACIONES**

GRUPO DE PAGO	Importe Calculado	Importe prereduc.	Criterios de subvencionabilidad y compromisos	Presentación tardía	Omisión declaración	Condicionalidad	IMPORTE (Euros) PROPUESTO
HERBÁCEOS	8.601,57	8.601,57	0,00	0,00	0,00	0,00	8.601,57
HERBÁCEOS NO ELEGIBLES	0,00	0,00	0,00	0,00	0,00	0,00	0,00
<b>TOTAL</b>	8.601,57	8.601,57					8.601,57

**RESUMEN DE PAGOS**

	IMPORTE ( Euros )				
	PROPUESTO	PROPUESTO	FEADER (Eje 2)	MAPA	CAPADR
		8.601,57	7.311,33	843,81	446,43

**RECINTOS PROPUESTOS**

REF.	REFERENCIA SIGPAC	CULTIVO DESCRIPCIÓN CULTIVO	S/R G.PAGO	PEND. MEDIA (%)	SUP. DEC. ADMISIBLE (ha)	SUP. COMPROM. (ha)	SUP. AJUSTADA COMPR.(1) (ha)	SUP. CONV. SIGPAC (ha)	SUP. CERTIF. (ha)	SUP. CAMPO (ha)	SUP. CAMPO DETER. CULT. DECLARADO (ha)	SUP. DEC. REDUCIDA (ha)	SUP. PROPUESTA (ha)
4797932	04-098-092-00086-001	5000 CEBADA-SIN VARIEDAD	S	426	11,50	0,18	0,18	0,18	0,18	0,18	0,18	0,18	0,18
4797947	04-098-092-00087-001	5000 CEBADA-SIN VARIEDAD	S	426	15,50	0,15	0,15	0,15	0,15	0,15	0,15	0,15	0,15
4797955	04-063-022-00049-002	1000 TRIGO BLANDO-SIN VARIEDAD	S	426	10,10	9,76	9,76	9,76	9,76	9,76	9,76	9,76	9,76
4797956	04-063-021-00085-001	1000 TRIGO BLANDO-SIN VARIEDAD	S	426	11,50	6,04	6,04	6,04	6,04	6,04	6,04	6,04	6,04
4797978	04-063-021-00043-001	33000 GIRASOL-SIN VARIEDAD	S	426	7,80	1,47	1,47	1,47	1,47	1,47	1,47	1,47	1,47
1700000006622458	04-098-110-00059-001	5000 CEBADA-SIN VARIEDAD	S	426	14,70	4,87	4,87	4,87	4,87	4,87	4,87	4,87	4,87
1700000006622460	04-098-110-00012-001	5000 CEBADA-SIN VARIEDAD	S	426	8,00	1,18	1,18	1,18	1,18	1,18	1,18	1,18	1,18
1700000006622461	04-098-110-00077-001	5000 CEBADA-SIN VARIEDAD	S	426	7,80	1,39	1,39	1,39	1,39	1,39	1,39	1,39	1,39
1700000006622463	04-098-045-00042-003	50000 GARBANZOS-SIN VARIEDAD	S	426	9,80	4,37	4,34	4,34	4,37	4,34	4,34	4,34	4,34
1700000006622465	04-098-045-00060-001	50000 GARBANZOS-SIN VARIEDAD	S	426	10,40	7,34	7,34	7,34	7,34	7,34	7,34	7,34	7,34
1700000006622466	04-063-023-00116-001	33000 GIRASOL-SIN VARIEDAD	S	426	8,00	1,91	1,91	1,91	1,91	1,91	1,91	1,91	1,91
1700000006622467	04-063-023-00167-001	33000 GIRASOL-SIN VARIEDAD	S	426	7,00	1,21	1,21	1,21	1,21	1,21	1,21	1,21	1,21
1700000006622470	04-063-022-00010-003	33000 GIRASOL-SIN VARIEDAD	S	426	11,90	12,49	12,49	12,49	12,49	12,49	12,49	12,49	12,49
1700000006622472	04-063-022-00048-001	33000 GIRASOL-SIN VARIEDAD	S	426	5,80	4,57	4,57	4,57	4,57	4,57	4,57	4,57	4,57
1700000006622456	04-098-044-00020-007	20000 BARBECHO TRADICIONAL-SIN VARIEDAD	S	434	3,80	0,25	0,25	0,25	0,25	0,25	0,25	0,25	0,25
1700000006622457	04-098-044-00020-008	20000 BARBECHO TRADICIONAL-SIN VARIEDAD	S	434	3,60	0,28	0,28	0,28	0,28	0,28	0,28	0,28	0,28
1700000006622459	04-098-044-00020-006	20000 BARBECHO TRADICIONAL-SIN VARIEDAD	S	434	3,60	0,48	0,48	0,48	0,48	0,48	0,48	0,48	0,48
1700000006622462	04-098-044-00020-003	20000 BARBECHO TRADICIONAL-SIN VARIEDAD	S	434	9,60	3,14	3,14	3,14	3,14	3,14	3,14	3,14	3,14
1700000006622469	04-063-021-00041-002	20000 BARBECHO TRADICIONAL-SIN VARIEDAD	S	434	8,70	14,36	14,30	14,30	14,30	14,30	14,30	14,30	14,30

**INCIDENCIAS**

**INCIDENCIA DESCRIPCIÓN**

4272 Verifica que las líneas de declaración de las Solicitudes Únicas no tienen solapes con la capa de Retroactividad Gráfica (ambas de la misma campaña) a nivel de expediente/línea de declaración gráfica de la solicitud.  
 Ref:1700000006622463 Recinto:04-098-045-00042-00003 Cultivo: - Agregado de la referencia del recinto.:0 Zona de la referencia del recinto.:0 Superficie solapada.:0,03 Id. Incid.:95941952

(1) Superficie declarada admisible ajustada con la superficie comprometida.  
 (2) Factor de penalización valorando el alcance para el tipo de compromiso.

Puede verificar la integridad de una copia de este documento mediante la lectura del código QR adjunto o mediante el acceso a la dirección <a href="https://ws050.juntadeandalucia.es/verificarFirma">https://ws050.juntadeandalucia.es/verificarFirma</a> indicando el código de VERIFICACIÓN				
FIRMADO POR	JUAN JOSE SOLER GARCIA	FECHA	03/07/2024	
	ROCIO GUIJARRO MILLAN			
VERIFICACIÓN	Pk2jmGCJWUB3686MPKY7GEXJCD3GC4	PÁGINA	451/2334	



**APELLIDOS Y NOMBRE / RAZÓN SOCIAL**  
DIAZ ORTIZ JUAN DE DIOS

**NIF**  
\*\*\*\*7711\*

**EXPEDIENTE**  
1005907

**ANUALIDAD DE PAGO**  
1ª

**IMPORTE POR ANUALIDAD**

	2023	2024	2025	2026	2027
IMPORTE MÁXIMO SUBVENCIONABLE	1.168,56 €	1.168,56 €	1.168,56 €	1.168,56 €	1.168,56 €
IMPORTE MEDIO DE TRANSFERENCIA (€/ha)	262,01 €	262,01 €	262,01 €	262,01 €	262,01 €

**RESUMEN DE UNIDADES**

Cód	GRUPO DE PAGO	Sup. Dec. Admisible (ha)	Sup. Comprometida (ha)	Sup. ajustada compromiso (1) (ha)	% sobredec.	Sup. Propuesta (ha)	Importe Declarado	Importe Topado	Importe Propuesto	Importe tras sobredec.
432	FRUTALES SECANO	2,93		2,93	0,00	2,93	633,58	633,58	633,58	633,58
433	FRUTALES REGADÍO	1,53		1,53	0,00	1,53	534,98	534,98	534,98	534,98
<b>TOTAL</b>		<b>4,46</b>	<b>4,46</b>	<b>4,46</b>		<b>4,46</b>	<b>1.168,56</b>	<b>1.168,56</b>	<b>1.168,56</b>	<b>1.168,56</b>

**APLICACIÓN DE REDUCCIONES Y PENALIZACIONES**

GRUPO DE PAGO	Importe Calculado	Importe pre-reduc.	Criterios de subvencionabilidad y compromisos	Presentación tardía	Omisión declaración	Condicionalidad	IMPORTE (Euros)
							PROPUESTO
FRUTALES REGADÍO	534,98	534,98	0,00	0,00	0,00	0,00	534,98
FRUTALES SECANO	633,58	633,58	0,00	0,00	0,00	0,00	633,58
<b>TOTAL</b>	<b>1.168,56</b>	<b>1.168,56</b>					<b>1.168,56</b>

**RESUMEN DE PAGOS**

PROPUESTO	IMPORTE ( Euros )			
	PROPUESTO	FEADER (Eje 2)	MAPA	CAPADR
PROPUESTO	1.168,56	993,27	114,63	60,66

**RECINTOS PROPUESTOS**

REF.	REFERENCIA SIGPAC	CULTIVO DESCRIPCIÓN CULTIVO	S/R G.PAGO	PEND. MEDIA (%)	SUP. DEC. ADMISIBLE (ha)	SUP. COMPROM. (ha)	SUP. AJUSTADA COMPR.(1) (ha)	SUP. CONV. SIGPAC (ha)	SUP. CERTIF. (ha)	SUP. CAMPO (ha)	SUP. CAMPO DETER. CULT. DECLARADO (ha)	SUP. DEC. REDUCIDA (ha)	SUP. PROPUESTA (ha)
170000005870853	04-063-048-00186-001	104020 ALMENDROS-GUARA	S	432	14,10	2,93	2,93	2,93	2,93			2,93	2,93
-992340	04-063-049-00034-001	104020 ALMENDROS-GUARA	R	433	4,70	0,13	0,13	0,13	0,13			0,13	0,13
4590572	04-063-049-00053-001	104057 ALMENDROS-AVIJOR	R	433	9,40	0,02	0,02	0,02	0,02			0,02	0,02
4590573	04-063-049-00053-003	104057 ALMENDROS-AVIJOR	R	433	3,40	0,65	0,65	0,65	0,65			0,65	0,65
4590574	04-063-049-00053-002	104057 ALMENDROS-AVIJOR	R	433	23,70	0,04	0,04	0,04	0,04			0,04	0,04
170000005870855	04-063-049-00049-001	104020 ALMENDROS-GUARA	R	433	4,70	0,23	0,23	0,23	0,23			0,23	0,23
170000005870856	04-063-049-00051-001	104020 ALMENDROS-GUARA	R	433	6,10	0,46	0,46	0,46	0,46			0,46	0,46

**INCIDENCIAS**

**INCIDENCIA DESCRIPCIÓN**

- 100402 Recinto solicitado no forma parte de ningún organismo de control autorizado para la producción ecológica en Andalucía o fecha de inscripción posterior al plazo establecido ( Anexo I. Criterios de Subvencionabilidad. Orden 28 de marzo de 2023 ). Ref:-759704 Recinto:04-063-048-00195-00002 Cultivo:20000 BARBECHO TRADICIONAL-SIN VARIEDAD Secano
- 100406 Grupo de cultivo declarado en el recinto no coincide con el grupo de cultivo existente en el organismo de control autorizado para la producción ecológica en Andalucía ( Anexo I. Criterios de Subvencionabilidad. Orden 28 de marzo de 2023 ). Ref:-759704 Recinto:04-063-048-00195-00002 Cultivo:20000 BARBECHO TRADICIONAL-SIN VARIEDAD Secano Grupo de SIPEA: PASTOS ASOCIADOS
- 100411 Recinto no admisible por no estar asociado en SIGGAN a una explotación ganadera admisible ( Artículo 10 de la Orden de 28 de marzo de 2023 ). Ref:170000005870852 Recinto:04-063-048-00195-00001 Cultivo:62000 PASTOS PERMANENTES DE 5 O MAS AÑOS-SIN VARIEDAD Secano
- 100424 Solicita recinto que no está comprometido para la operación. Ref:170000005870852 Recinto:04-063-048-00195-00001 Cultivo:62000 PASTOS PERMANENTES DE 5 O MAS AÑOS-SIN VARIEDAD Secano Ref:-759704 Recinto:04-063-048-00195-00002 Cultivo:20000 BARBECHO TRADICIONAL-SIN VARIEDAD Secano

(1) Superficie declarada admisible ajustada con la superficie comprometida.  
(2) Factor de penalización valorando el alcance para el tipo de compromiso.

Puede verificar la integridad de una copia de este documento mediante la lectura del código QR adjunto o mediante el acceso a la dirección <https://ws050.juntadeandalucia.es/verificarFirma> indicando el código de VERIFICACIÓN

FIRMADO POR	JUAN JOSE SOLER GARCIA	FECHA	03/07/2024	
	ROCIO GUIJARRO MILLAN			
VERIFICACIÓN	Pk2jmGcJWUB3686MPKY7GEXJCD3GC4	PÁGINA	452/2334	





<u>APELLIDOS Y NOMBRE / RAZÓN SOCIAL</u>	<u>NIF</u>	<u>EXPEDIENTE</u>	<u>ANUALIDAD DE PAGO</u>
DIAZ PARRA GINES	***2289*	1013978	

**RESUMEN DE PAGOS**

	<u>PROPUESTO</u>	<u>IMPORTE (Euros)</u>		
		<u>FEADER (Eje 2)</u>	<u>MAPA</u>	<u>CAPADR</u>
PROPUESTO	0,00	0,00	0,00	0,00

**INCIDENCIAS**

**INCIDENCIA DESCRIPCIÓN**

7162	Se advierte que en el impreso DATOS DE RECINTOS no está consignada la operación solicitada en el impreso SOLICITA LINEAS DE AYUDA DE DESARROLLO RURAL.
101008	Expediente sin compromisos vigentes. Operación:6503.2

(1) Superficie declarada admisible ajustada con la superficie comprometida.  
(2) Factor de penalización valorando el alcance para el tipo de compromiso.

Puede verificar la integridad de una copia de este documento mediante la lectura del código QR adjunto o mediante el acceso a la dirección <a href="https://ws050.juntadeandalucia.es/verificarFirma">https://ws050.juntadeandalucia.es/verificarFirma</a> indicando el código de VERIFICACIÓN				
FIRMADO POR	JUAN JOSE SOLER GARCIA	FECHA	03/07/2024	
	ROCIO GUIJARRO MILLAN			
VERIFICACIÓN	Pk2jmGCJWUB3686MPKY7GEXJCD3GC4	PÁGINA	453/2334	



**APELLIDOS Y NOMBRE / RAZÓN SOCIAL**

DOMENE MARTINEZ REMEDIOS

**NIF**

\*\*\*7954\*

**EXPEDIENTE**

1087236

**ANUALIDAD DE PAGO**

1ª

**IMPORTE POR ANUALIDAD**

	2023	2024	2025	2026	2027
IMPORTE MÁXIMO SUBVENCIONABLE	2.904,10 €	2.904,10 €	2.904,10 €	2.904,10 €	2.904,10 €
IMPORTE MEDIO DE TRANSFERENCIA (€/ha)	216,24 €	216,24 €	216,24 €	216,24 €	216,24 €

**RESUMEN DE UNIDADES**

Cód	GRUPO DE PAGO	Sup. Dec. Admisible (ha)	Sup. Comprometida (ha)	Sup. ajustada compromiso (1) (ha)	% sobredec.	Sup. Propuesta (ha)	Importe Declarado	Importe Topado	Importe Propuesto	Importe tras sobredec.
432	FRUTALES SECANO	13,43		13,43	0,00	13,43	2.904,10	2.904,10	2.904,10	2.904,10
<b>TOTAL</b>		13,43	13,43	13,43		13,43	2.904,10	2.904,10	2.904,10	2.904,10

**APLICACIÓN DE REDUCCIONES Y PENALIZACIONES**

GRUPO DE PAGO	Importe Calculado	Importe prerreduc.	Importe subvencionabilidad y compromisos	Presentación tardía	Omisión declaración	Condicionabilidad	IMPORTE (Euros) PROPUESTO
FRUTALES SECANO	2.904,10	2.904,10	0,00	0,00	1,00	0,00	2.875,06
<b>TOTAL</b>	2.904,10	2.904,10					2.875,06

**RESUMEN DE PAGOS**

	IMPORTE ( Euros )			
	PROPUESTO	FEADER (Eje 2)	MAPA	CAPADR
PROPUESTO	2.875,06	2.443,80	282,04	149,22

**RECINTOS PROPUESTOS**

REF.	REFERENCIA SIGPAC	CULTIVO DESCRIPCIÓN CULTIVO	S/R	G.PAGO	PEND. MEDIA (%)	SUP. DEC. ADMISIBLE (ha)	SUP. COMPROM. (ha)	SUP. AJUSTADA COMPROM. (1) (ha)	SUP. CONV. SIGPAC (ha)	SUP. CERTIE (ha)	SUP. CAMPO (ha)	SUP. CAMPO DETER. CULT. DECLARADO (ha)	SUP. DEC. REDUCIDA (ha)	SUP. PROPUESTA (ha)
-1031554	04-008-006-00062-008	104007 ALMENDROS-COMUNA	S	432	7,80	0,02	0,02	0,02		0,02			0,02	0,02
1700000002765103	04-008-006-00034-001	104007 ALMENDROS-COMUNA	S	432	21,80	1,40	1,40	1,40		1,40			1,40	1,40
1700000002765104	04-008-005-00111-001	104007 ALMENDROS-COMUNA	S	432	16,60	1,56	1,56	1,56		1,56			1,56	1,56
1700000002765105	04-008-006-00037-001	104007 ALMENDROS-COMUNA	S	432	16,40	0,35	0,35	0,35		0,35			0,35	0,35
1700000002765106	04-008-006-00034-003	104007 ALMENDROS-COMUNA	S	432	17,70	1,44	1,44	1,44		1,44			1,44	1,44
1700000002765107	04-008-006-00063-003	104007 ALMENDROS-COMUNA	S	432	21,60	0,16	0,16	0,16		0,16			0,16	0,16
1700000002765108	04-008-006-00063-004	104007 ALMENDROS-COMUNA	S	432	14,30	0,14	0,14	0,14		0,14			0,14	0,14
1700000002765109	04-008-006-00062-006	104007 ALMENDROS-COMUNA	S	432	13,50	0,28	0,28	0,28		0,28			0,28	0,28
1700000002765110	04-008-006-00063-002	104007 ALMENDROS-COMUNA	S	432	13,80	0,48	0,48	0,48		0,48			0,48	0,48
1700000002765111	04-008-006-00062-002	104007 ALMENDROS-COMUNA	S	432	29,80	2,60	2,60	2,60		2,60			2,60	2,60
1700000002765112	04-083-024-00054-005	104007 ALMENDROS-COMUNA	S	432	23,20	0,25	0,25	0,25		0,25			0,25	0,25
1700000002765113	04-008-006-00062-005	104007 ALMENDROS-COMUNA	S	432	9,20	0,15	0,15	0,15		0,15			0,15	0,15
1700000002765114	04-008-006-00037-003	104007 ALMENDROS-COMUNA	S	432	20,40	0,26	0,26	0,26		0,26			0,26	0,26
1700000002765115	04-083-024-00054-004	104007 ALMENDROS-COMUNA	S	432	19,60	0,29	0,29	0,29		0,29			0,29	0,29
1700000002765116	04-008-010-00012-001	104007 ALMENDROS-COMUNA	S	432	17,50	2,79	2,79	2,79		2,79			2,79	2,79
1700000002765117	04-083-024-00044-001	104007 ALMENDROS-COMUNA	S	432	18,60	0,13	0,13	0,13		0,13			0,13	0,13
1700000002765118	04-008-007-00029-001	104007 ALMENDROS-COMUNA	S	432	27,40	0,90	0,90	0,90		0,90			0,90	0,90
1700000002765119	04-008-007-00034-001	104007 ALMENDROS-COMUNA	S	432	21,30	0,23	0,23	0,23		0,23			0,23	0,23

**INCIDENCIAS**

**INCIDENCIA DESCRIPCIÓN**

256 Solicitud con recintos no declarados en campaña actual con una reducción por omisión de superficie superior al 3%  
CÓDIGO PARA EL PORCENTAJE DE REDUCCIÓN POR OMISIÓN QUE CORRESPONDE A LA SOLICITUD:1

(1) Superficie declarada admisible ajustada con la superficie comprometida.  
(2) Factor de penalización valorando el alcance para el tipo de compromiso.

Puede verificar la integridad de una copia de este documento mediante la lectura del código QR adjunto o mediante el acceso a la dirección <a href="https://ws050.juntadeandalucia.es/verificarFirma">https://ws050.juntadeandalucia.es/verificarFirma</a> indicando el código de VERIFICACIÓN					
FIRMADO POR	JUAN JOSE SOLER GARCIA		FECHA		03/07/2024
	ROCIO GUIJARRO MILLAN				
VERIFICACIÓN	Pk2jmGCJWUB3686MPKY7GEXJCD3GC4		PÁGINA		454/2334



**APELLIDOS Y NOMBRE / RAZÓN SOCIAL**

DOMENE MEMBRIVE MANUEL

**NIF**

\*\*\*6148\*

**EXPEDIENTE**

1068399

**ANUALIDAD DE PAGO**

1ª

**IMPORTE POR ANUALIDAD**

	2023	2024	2025	2026	2027
IMPORTE MÁXIMO SUBVENCIONABLE	1.314,74 €	1.314,74 €	1.314,74 €	1.314,74 €	1.314,74 €
IMPORTE MEDIO DE TRANSFERENCIA (€/ha)	216,24 €	216,24 €	216,24 €	216,24 €	216,24 €

**RESUMEN DE UNIDADES**

Cód	GRUPO DE PAGO	Sup. Dec. Admisible (ha)	Sup. Comprometida (ha)	Sup. ajustada compromiso (I) (ha)	% sobredec.	Sup. Propuesta (ha)	Importe Declarado	Importe Topado	Importe Propuesto	Importe tras sobredec.
432	FRUTALES SECANO	6,08		6,08	0,00	6,08	1.314,74	1.314,74	1.314,74	1.314,74
<b>TOTAL</b>		6,08	6,08	6,08		6,08	1.314,74	1.314,74	1.314,74	1.314,74

**APLICACIÓN DE REDUCCIONES Y PENALIZACIONES**

GRUPO DE PAGO	Importe Calculado	Importe prereduc.	Importe subvencionabilidad y compromisos	Presentación tardía	Omisión declaración	Condicionalidad	IMPORTE (Euros) PROPUESTO
FRUTALES SECANO	1.314,74	1.314,74	0,00	0,00	0,00	0,00	1.314,74
<b>TOTAL</b>	1.314,74	1.314,74					1.314,74

**RESUMEN DE PAGOS**

	IMPORTE (Euros)			
	PROPUESTO	FEADER (Eje 2)	MAPA	CAPADR
PROPUESTO	1.314,74	1.117,53	128,98	68,23

**RECINTOS PROPUESTOS**

REF.	REFERENCIA SIGPAC	CULTIVO DESCRIPCIÓN CULTIVO	S/R	G.PAGO	PEND. MEDIA (%)	SUP. DEC. ADMISIBLE (ha)	SUP. COMPROM. (ha)	SUP. AJUSTADA COMPROM. (I) (ha)	SUP. CONV. SIGPAC (ha)	SUP. CERTIE (ha)	SUP. CAMPO (ha)	SUP. CAMPO DETER. CULT. DECLARADO (ha)	SUP. DEC. REDUCIDA (ha)	SUP. PROPUESTA (ha)
-906751	04-008-013-00242-008	104022 ALMENDROS-LARGUETA	S	432	34,10	0,19	0,19	0,19		0,19			0,19	0,19
1700000005836714	04-008-013-00262-001	104022 ALMENDROS-LARGUETA	S	432	11,60	0,18	0,18	0,18		0,18			0,18	0,18
1700000005836715	04-008-013-00244-003	104022 ALMENDROS-LARGUETA	S	432	27,60	0,07	0,07	0,07		0,07			0,07	0,07
1700000005836716	04-008-015-00016-001	104022 ALMENDROS-LARGUETA	S	432	22,20	0,37	0,37	0,37		0,37			0,37	0,37
1700000005836722	04-008-010-00021-002	104022 ALMENDROS-LARGUETA	S	432	19,40	0,58	0,58	0,58		0,58			0,58	0,58
1700000005836723	04-008-013-00226-007	104022 ALMENDROS-LARGUETA	S	432	40,10	0,91	0,91	0,91		0,91			0,91	0,91
1700000005836724	04-008-013-00226-008	104022 ALMENDROS-LARGUETA	S	432	45,30	0,05	0,05	0,05		0,05			0,05	0,05
1700000005836725	04-008-010-00078-002	104022 ALMENDROS-LARGUETA	S	432	22,10	1,19	1,19	1,19		1,19			1,19	1,19
1700000005836727	04-008-010-00020-001	104022 ALMENDROS-LARGUETA	S	432	24,50	1,46	1,46	1,46		1,46			1,46	1,46
1700000005836728	04-008-013-00244-002	104022 ALMENDROS-LARGUETA	S	432	28,10	0,47	0,47	0,47		0,47			0,47	0,47
1700000005836729	04-008-010-00021-001	104022 ALMENDROS-LARGUETA	S	432	18,50	0,61	0,61	0,61		0,61			0,61	0,61

(1) Superficie declarada admisible ajustada con la superficie comprometida.  
(2) Factor de penalización valorando el alcance para el tipo de compromiso.

Puede verificar la integridad de una copia de este documento mediante la lectura del código QR adjunto o mediante el acceso a la dirección <https://ws050.juntadeandalucia.es/verificarFirma> indicando el código de VERIFICACIÓN

FIRMADO POR	JUAN JOSE SOLER GARCIA	FECHA	03/07/2024	
	ROCIO GUIJARRO MILLAN			
VERIFICACIÓN	Pk2jmGCJWUB3686MPKY7GEXJCD3GC4	PÁGINA	455/2334	



<u>APELLIDOS Y NOMBRE / RAZÓN SOCIAL</u>	<u>NIF</u>	<u>EXPEDIENTE</u>	<u>ANUALIDAD DE PAGO</u>
DOMINGO LASSO GEA Y JUAN PEDRO LASSO GEA,	****7744*	1191153	1ª

**IMPORTE POR ANUALIDAD**

	2023	2024	2025	2026	2027
IMPORTE MÁXIMO SUBVENCIONABLE	2.692,19 €	2.692,19 €	2.692,19 €	2.692,19 €	2.692,19 €
IMPORTE MEDIO DE TRANSFERENCIA (€/ha)	216,24 €	216,24 €	216,24 €	216,24 €	216,24 €

**RESUMEN DE UNIDADES**

Cód	GRUPO DE PAGO	Sup. Dec. Admisible (ha)	Sup. Comprometida (ha)	Sup. ajustada compromiso (1) (ha)	% sobredec.	Sup. Propuesta (ha)	Importe Declarado	Importe Topado	Importe Propuesto	Importe tras sobredec.
432	FRUTALES SECANO	12,48		12,45	0,00	12,45	2.692,19	2.692,19	2.692,19	2.692,19
<b>TOTAL</b>		12,48	12,45	12,45		12,45	2.692,19	2.692,19	2.692,19	2.692,19

**APLICACIÓN DE REDUCCIONES Y PENALIZACIONES**

GRUPO DE PAGO	Importe Calculado	Importe prereduc.	Criterios de subvencionabilidad y compromisos	Presentación tardía	Omisión declaración	Condicionalidad	IMPORTE (Euros) PROPUESTO
FRUTALES SECANO	2.692,19	2.692,19	0,00	0,00	0,00	0,00	2.692,19
<b>TOTAL</b>	2.692,19	2.692,19					2.692,19

**RESUMEN DE PAGOS**

	IMPORTE (Euros)			
	PROPUESTO	FEADER (Eje 2)	MAPA	CAPADR
PROPUESTO	2.692,19	2.288,36	264,10	139,73

**RECINTOS PROPUESTOS**

REF.	REFERENCIA SIGPAC	CULTIVO DESCRIPCIÓN CULTIVO	S/R	G.PAGO	PEND. MEDIA (%)	SUP. DEC. ADMISIBLE (ha)	SUP. COMPROM. (ha)	SUP. AJUSTADA COMPROM. (1) (ha)	SUP. CONV. SIGPAC (ha)	SUP. CERTIF. (ha)	SUP. CAMPO (ha)	SUP. CAMPO DETER. CULT. DECLARADO (ha)	SUP. DEC. REDUCIDA (ha)	SUP. PROPUESTA (ha)
-763474	04-099-011-00134-004	104024 ALMENDROS-MARCONA	S	432	39,30	0,14	0,14	0,14		0,14			0,14	0,14
1700000006037650	04-099-011-00033-001	104007 ALMENDROS-COMUNA	S	432	24,20	4,13	4,10	4,10		4,13			4,10	4,10
1700000006037653	04-099-013-00130-002	104007 ALMENDROS-COMUNA	S	432	33,50	4,49	4,49	4,49		4,49			4,49	4,49
1700000006037654	04-099-012-00015-013	104007 ALMENDROS-COMUNA	S	432	30,90	0,78	0,78	0,78		0,78			0,78	0,78
1700000006037655	04-099-011-00134-004	104024 ALMENDROS-MARCONA	S	432	39,30	0,45	0,45	0,45		0,45			0,45	0,45
1700000006037656	04-099-012-00020-001	104007 ALMENDROS-COMUNA	S	432	37,80	0,19	0,19	0,19		0,19			0,19	0,19
1700000006037668	04-099-012-00015-008	104007 ALMENDROS-COMUNA	S	432	27,10	2,30	2,30	2,30		2,30			2,30	2,30

**INCIDENCIAS**

**INCIDENCIA DESCRIPCIÓN**

4272 Verifica que las líneas de declaración de las Solicitudes Únicas no tienen solapes con la capa de Retroactividad Gráfica (ambas de la misma campaña) a nivel de expediente/línea de declaración gráfica de la solicitud.  
 Ref:1700000006037650 Recinto:04-099-011-00033-00001 Cultivo: - Agregado de la referencia del recinto.:0 Zona de la referencia del recinto.:0 Superficie solapada.:0,03 Id. Incid.:95942236

(1) Superficie declarada admisible ajustada con la superficie comprometida.  
 (2) Factor de penalización valorando el alcance para el tipo de compromiso.

Puede verificar la integridad de una copia de este documento mediante la lectura del código QR adjunto o mediante el acceso a la dirección <a href="https://ws050.juntadeandalucia.es/verificarFirma">https://ws050.juntadeandalucia.es/verificarFirma</a> indicando el código de VERIFICACIÓN					
FIRMADO POR	JUAN JOSE SOLER GARCIA		FECHA		03/07/2024
	ROCIO GUIJARRO MILLAN				
VERIFICACIÓN	Pk2jmGCJWUB3686MPKY7GEXJCD3GC4		PÁGINA		456/2334



**APELLIDOS Y NOMBRE / RAZÓN SOCIAL** **NIF** **EXPEDIENTE** **ANUALIDAD DE PAGO**  
DOMINGUEZ FERNANDO \*\*\*\*9909\* 1153829 1ª

**IMPORTES POR ANUALIDAD**

	2023	2024	2025	2026	2027
IMPORTE MÁXIMO SUBVENCIONABLE	484,38 €	484,38 €	484,38 €	484,38 €	484,38 €
IMPORTE MEDIO DE TRANSFERENCIA (€/ha)	216,24 €	216,24 €	216,24 €	216,24 €	216,24 €

**RESUMEN DE UNIDADES**

Cód	GRUPO DE PAGO	Sup. Dec. Admisible (ha)	Sup. Comprometida (ha)	Sup. ajustada compromiso (1) (ha)	% sobredec.	Sup. Propuesta (ha)	Importe Declarado	Importe Topado	Importe Propuesto	Importe tras sobredec.
432	FRUTALES SECANO	2,24		2,24	0,00	2,24	484,38	484,38	484,38	484,38
<b>TOTAL</b>		2,24	2,24	2,24		2,24	484,38	484,38	484,38	484,38

**APLICACIÓN DE REDUCCIONES Y PENALIZACIONES**

GRUPO DE PAGO	Importe Calculado	Importe prerreduc.	Criterios de subvencionabilidad y compromisos	Presentación tardía	Omisión declaración	Condicionalidad	IMPORTE (Euros) PROPUESTO
FRUTALES SECANO	484,38	484,38	0,00	0,00	0,00	0,00	484,38
<b>TOTAL</b>	484,38	484,38					484,38

**RESUMEN DE PAGOS**

	IMPORTE ( Euros )			
	PROPUESTO	FEADER (Eje 2)	MAPA	CAPADR
PROPUESTO	484,38	411,72	47,52	25,14

**RECINTOS PROPUESTOS**

REF.	REFERENCIA SIGPAC	CULTIVO	DESCRIPCIÓN CULTIVO	S/R	G.PAGO	PEND. MEDIA (%)	SUP. DEC. ADMISIBLE (ha)	SUP. COMPROM. (ha)	SUP. AJUSTADA COMPROM. (1) (ha)	SUP. CONV. SIGPAC (ha)	SUP. CERTIE. (ha)	SUP. CAMPO (ha)	SUP. CAMPO DETER. CULT. DECLARADO (ha)	SUP. DEC. REDUCIDA (ha)	SUP. PROPUESTA (ha)
1700000004899249	04-059-013-00264-002	218171	HIGUERA-VERDAL	S	432	13,00	0,29	0,29	0,29		0,29			0,29	0,29
1700000004899250	04-059-013-00366-001	104024	ALMENDROS-MARCONA	S	432	14,40	1,91	1,91	1,91		1,91			1,91	1,91
1700000004899251	04-059-016-00253-002	104024	ALMENDROS-MARCONA	S	432	9,90	0,04	0,04	0,04		0,04			0,04	0,04

**INCIDENCIAS****INCIDENCIA DESCRIPCIÓN**

- 100424 Solicita recinto que no está comprometido para la operación.  
 Ref:1700000004899245 Recinto:04-059-013-00264-00004 Cultivo:101003 OLIVAR-ARBEQUINA Secano  
 Ref:1700000004899244 Recinto:04-059-013-00264-00005 Cultivo:101003 OLIVAR-ARBEQUINA Secano  
 Ref:1700000004899243 Recinto:04-059-013-00366-00006 Cultivo:101003 OLIVAR-ARBEQUINA Secano  
 Ref:1700000004899242 Recinto:04-059-013-00366-00007 Cultivo:101003 OLIVAR-ARBEQUINA Secano  
 Ref:1700000004899248 Recinto:04-059-013-00366-00008 Cultivo:101003 OLIVAR-ARBEQUINA Secano  
 Ref:1700000004899247 Recinto:04-059-016-00242-00001 Cultivo:101003 OLIVAR-ARBEQUINA Secano  
 Ref:1700000004899246 Recinto:04-059-016-00253-00001 Cultivo:101003 OLIVAR-ARBEQUINA Secano

(1) Superficie declarada admisible ajustada con la superficie comprometida.  
 (2) Factor de penalización valorando el alcance para el tipo de compromiso.

Puede verificar la integridad de una copia de este documento mediante la lectura del código QR adjunto o mediante el acceso a la dirección <https://ws050.juntadeandalucia.es/verificarFirma> indicando el código de VERIFICACIÓN

FIRMADO POR	JUAN JOSE SOLER GARCIA	FECHA	03/07/2024	
	ROCIO GUIJARRO MILLAN			
VERIFICACIÓN	Pk2jmGCJWUB3686MPKY7GEXJCD3GC4	PÁGINA	457/2334	



**APELLIDOS Y NOMBRE / RAZÓN SOCIAL**

DURAN PEREZ ALBERTO JOSÉ

**NIF**  
\*\*\*\*3425\*

**EXPEDIENTE**  
1284144

**ANUALIDAD DE PAGO**

1ª

**IMPORTE POR ANUALIDAD**

	2023	2024	2025	2026	2027
IMPORTE MÁXIMO SUBVENCIONABLE	1.916,27 €	1.916,27 €	1.916,27 €	1.916,27 €	1.916,27 €
IMPORTE MEDIO DE TRANSFERENCIA (€/ha)	112,46 €	112,46 €	112,46 €	112,46 €	112,46 €

**RESUMEN DE UNIDADES**

Cód	GRUPO DE PAGO	Sup. Dec. Admisible (ha)	Sup. Comprometida (ha)	Sup. ajustada compromiso (1) (ha)	% sobredec.	Sup. Propuesta (ha)	Importe Declarado	Importe Topado	Importe Propuesto	Importe tras sobredec.
429	OLIVAR	7,73		7,73	0,00	7,73	1.916,27	1.916,27	1.916,27	1.916,27
434	HERBÁCEOS NO ELEGIBLES	9,31		9,31	0,00	9,31	0,00	0,00	0,00	0,00
<b>TOTAL</b>		17,04	17,04	17,04		17,04	1.916,27	1.916,27	1.916,27	1.916,27

**APLICACIÓN DE REDUCCIONES Y PENALIZACIONES**

GRUPO DE PAGO	Importe Calculado	Importe prereduc.	Criterios de subvencionabilidad y compromisos	Presentación tardía	Omisión declaración	Condicionalidad	IMPORTE (Euros)
							PROPUESTO
HERBÁCEOS NO ELEGIBLES	0,00	0,00	0,00	0,00	0,00	0,00	0,00
OLIVAR	1.916,27	1.916,27	0,00	0,00	0,00	0,00	1.916,27
<b>TOTAL</b>	1.916,27	1.916,27					1.916,27

**RESUMEN DE PAGOS**

PROPUESTO	IMPORTE ( Euros )			
	PROPUESTO	FEADER (Eje 2)	MAPA	CAPADR
PROPUESTO	1.916,27	1.628,83	187,99	99,45

**RECINTOS PROPUESTOS**

REF.	REFERENCIA SIGPAC	CULTIVO DESCRIPCIÓN CULTIVO	S/R G.PAGO	PEND. MEDIA (%)	SUP. DEC. ADMISIBLE (ha)	SUP. COMPROM. (ha)	SUP. AJUSTADA COMPR.(1) (ha)	SUP. CONV. SIGPAC (ha)	SUP. CERTIF. (ha)	SUP. CAMPO (ha)	SUP. CAMPO DETER. CULT. DECLARADO (ha)	SUP. DEC. REDUCIDA (ha)	SUP. PROPUESTA (ha)
1700000006251402	04-066-259-00037-001	101003 OLIVAR-ARBEQUINA	R 429	4,10	0,81	0,81	0,81	0,81	0,81			0,81	0,81
1700000006251403	04-066-259-00032-002	101003 OLIVAR-ARBEQUINA	R 429	3,30	3,26	3,26	3,26	3,26	3,26			3,26	3,26
1700000006251404	04-066-258-00019-002	101003 OLIVAR-ARBEQUINA	R 429	2,00	3,66	3,66	3,66	3,66	3,66			3,66	3,66
-772772	04-066-258-00003-007	20000 BARBECHO TRADICIONAL-SIN VARIEDAD	R 434	3,10	0,25	0,25	0,25	0,25	0,25			0,25	0,25
-772771	04-066-258-00003-007	20000 BARBECHO TRADICIONAL-SIN VARIEDAD	R 434	3,10	0,24	0,24	0,24	0,24	0,24			0,24	0,24
1700000006251398	04-066-258-00019-004	20000 BARBECHO TRADICIONAL-SIN VARIEDAD	R 434	3,70	0,75	0,75	0,75	0,75	0,75			0,75	0,75
1700000006251399	04-066-258-00019-005	20000 BARBECHO TRADICIONAL-SIN VARIEDAD	R 434	3,70	0,08	0,08	0,08	0,08	0,08			0,08	0,08
1700000006251400	04-066-259-00032-006	20000 BARBECHO TRADICIONAL-SIN VARIEDAD	R 434	4,70	7,23	7,23	7,23	7,23	7,23			7,23	7,23
1700000006251401	04-066-258-00019-003	20000 BARBECHO TRADICIONAL-SIN VARIEDAD	R 434	3,10	0,76	0,76	0,76	0,76	0,76			0,76	0,76

(1) Superficie declarada admisible ajustada con la superficie comprometida.  
(2) Factor de penalización valorando el alcance para el tipo de compromiso.

Puede verificar la integridad de una copia de este documento mediante la lectura del código QR adjunto o mediante el acceso a la dirección <https://ws050.juntadeandalucia.es/verificarFirma> indicando el código de VERIFICACIÓN

FIRMADO POR	JUAN JOSE SOLER GARCIA	FECHA	03/07/2024
	ROCIO GUIJARRO MILLAN		
VERIFICACIÓN	Pk2jmGCJWUB3686MPKY7GEXJCD3GC4	PÁGINA	458/2334





**APELLIDOS Y NOMBRE / RAZÓN SOCIAL**

ECO NIJAR, S.L

**NIF**  
\*\*\*\*1229\*

**EXPEDIENTE**  
1150711

**ANUALIDAD DE PAGO**

1ª

**IMPORTES POR ANUALIDAD**

	2023	2024	2025	2026	2027
IMPORTE MÁXIMO SUBVENCIONABLE	766,59 €	766,59 €	766,59 €	766,59 €	766,59 €
IMPORTE MEDIO DE TRANSFERENCIA (€/ha)	253,00 €	253,00 €	253,00 €	253,00 €	253,00 €

**RESUMEN DE UNIDADES**

Cód	GRUPO DE PAGO	Sup. Dec. Admisible (ha)	Sup. Comprometida (ha)	Sup. ajustada compromiso (1) (ha)	% sobredec.	Sup. Propuesta (ha)	Importe Declarado	Importe Topado	Importe Propuesto	Importe tras sobredec.
430	HORTÍCOLAS	3,03		3,03	0,00	3,03	766,59	766,59	766,59	766,59
<b>TOTAL</b>		3,03	3,03	3,03		3,03	766,59	766,59	766,59	766,59

**APLICACIÓN DE REDUCCIONES Y PENALIZACIONES**

GRUPO DE PAGO	Importe Calculado	Importe prereduc.	Criterios de subvencionabilidad y compromisos	Presentación tardía	Omisión declaración	Condicionalidad	IMPORTE (Euros) PROPUESTO
HORTÍCOLAS	766,59	766,59	0,00	0,00	0,00	0,00	766,59
<b>TOTAL</b>	766,59	766,59					766,59

**RESUMEN DE PAGOS**

	IMPORTE (Euros)			
	PROPUESTO	FEADER (Eje 2)	MAPA	CAPADR
PROPUESTO	766,59	651,60	75,20	39,79

**RECINTOS PROPUESTOS**

REF.	REFERENCIA SIGPAC	CULTIVO	DESCRIPCIÓN CULTIVO	S/R	G.PAGO	PEND. MEDIA (%)	SUP. DEC. ADMISIBLE (ha)	SUP. COMPROM. (ha)	SUP. AJUSTADA COMPROM. (1) (ha)	SUP. CONV. SIGPAC (ha)	SUP. CERTIE. (ha)	SUP. CAMPO (ha)	SUP. CAMPO DETER. CULT. DECLARADO (ha)	SUP. DEC. REDUCIDA (ha)	SUP. PROPUESTA (ha)
-530731	04-066-056-00077-003	152000	PIMIENTO-SIN VARIEDAD	S	430	3,50	0,06	0,06	0,06		0,10			0,06	0,06
-530729	04-066-056-00077-003	152000	PIMIENTO-SIN VARIEDAD	S	430	3,50	0,07	0,07	0,07		0,12			0,07	0,07
-530727	04-066-056-00077-003	197000	TOMATE-SIN VARIEDAD	S	430	3,50	0,13	0,13	0,13		0,23			0,13	0,13
1700000005151248	04-066-056-00076-007	197000	TOMATE-SIN VARIEDAD	R	430	3,70	0,82	0,82	0,82		2,09			0,82	0,82
1700000005151249	04-066-056-00077-006	152000	PIMIENTO-SIN VARIEDAD	R	430	3,10	0,03	0,03	0,03		0,04			0,03	0,03
1700000005151250	04-066-056-00077-006	197000	TOMATE-SIN VARIEDAD	R	430	3,10	0,76	0,76	0,76		1,03			0,76	0,76
1700000005151254	04-066-056-00077-006	152000	PIMIENTO-SIN VARIEDAD	R	430	3,10	0,49	0,49	0,49		0,67			0,49	0,49
1700000005151255	04-066-056-00077-006	152000	PIMIENTO-SIN VARIEDAD	R	430	3,10	0,38	0,38	0,38		0,52			0,38	0,38
1700000005151256	04-066-056-00077-006	152000	PIMIENTO-SIN VARIEDAD	R	430	3,10	0,29	0,29	0,29		0,39			0,29	0,29

(1) Superficie declarada admisible ajustada con la superficie comprometida.  
(2) Factor de penalización valorando el alcance para el tipo de compromiso.

Puede verificar la integridad de una copia de este documento mediante la lectura del código QR adjunto o mediante el acceso a la dirección <https://ws050.juntadeandalucia.es/verificarFirma> indicando el código de VERIFICACIÓN

FIRMADO POR	JUAN JOSE SOLER GARCIA	FECHA	03/07/2024	
	ROCIO GUIJARRO MILLAN			
VERIFICACIÓN	Pk2jmGCJWUB3686MPKY7GEXJCD3GC4	PÁGINA	459/2334	



**INCIDENCIAS**

**INCIDENCIA DESCRIPCIÓN**

- 218 La superficie total declarada sobre un mismo recinto en el conjunto de los expedientes, no puede superar la superficie total que el SIGPAC establece para ese recinto.  
Ref:6948747 Recinto:04-066-055-00086-00002 Cultivo:197000 TOMATE-SIN VARIEDAD Regadío Suma de superficies declaradas para este recinto por todos los solicitantes (Áreas):959 Superficie SIGPAC medida para este recinto (Áreas):483 Exceso de superficie declarada (Hectáreas):4,76 Suma de superficies declaradas para este recinto por el solicitante (Áreas):483
- 8200 Línea de declaración monitorizada con resultado no admisible  
Ref:1700000005151246 Recinto:04-066-056-00076-00007 Cultivo:165000 PEPINO-SIN VARIEDAD  
Ref:1700000005151251 Recinto:04-066-056-00076-00007 Cultivo:165000 PEPINO-SIN VARIEDAD  
Ref:1700000005151252 Recinto:04-066-056-00077-00003 Cultivo:152000 PIMIENTO-SIN VARIEDAD  
Ref:1700000005151247 Recinto:04-066-056-00077-00006 Cultivo:152000 PIMIENTO-SIN VARIEDAD  
Ref:1700000005151253 Recinto:04-066-056-00077-00006 Cultivo:152000 PIMIENTO-SIN VARIEDAD
- 8400 Monitorización Línea de declaración monitorizada con situación 12 o "nula" y sin información de producto.  
Ref:1700000005151246 Recinto:04-066-056-00076-00007 Cultivo: - IDENTIFICADOR DE LA PARCELA AGRÍCOLA:5 Código de producto declarado en dicho recinto.:165 Código de variedad/especie/tipo declarada en dicho recinto.:0 Línea de ayuda declarada en dicho recinto.:  
Ref:1700000005151251 Recinto:04-066-056-00076-00007 Cultivo: - IDENTIFICADOR DE LA PARCELA AGRÍCOLA:4 Código de producto declarado en dicho recinto.:165 Código de variedad/especie/tipo declarada en dicho recinto.:0 Línea de ayuda declarada en dicho recinto.:  
Ref:1700000005151252 Recinto:04-066-056-00077-00003 Cultivo: - IDENTIFICADOR DE LA PARCELA AGRÍCOLA:3 Código de producto declarado en dicho recinto.:152 Código de variedad/especie/tipo declarada en dicho recinto.:0 Línea de ayuda declarada en dicho recinto.:  
Ref:1700000005151247 Recinto:04-066-056-00077-00006 Cultivo: - IDENTIFICADOR DE LA PARCELA AGRÍCOLA:1 Código de producto declarado en dicho recinto.:152 Código de variedad/especie/tipo declarada en dicho recinto.:0 Línea de ayuda declarada en dicho recinto.:  
Ref:1700000005151253 Recinto:04-066-056-00077-00006 Cultivo: - IDENTIFICADOR DE LA PARCELA AGRÍCOLA:1 Código de producto declarado en dicho recinto.:152 Código de variedad/especie/tipo declarada en dicho recinto.:0 Línea de ayuda declarada en dicho recinto.:
- 100402 Recinto solicitado no forma parte de ningún organismo de control autorizado para la producción ecológica en Andalucía o fecha de inscripción posterior al plazo establecido ( Anexo I. Criterios de Subvencionabilidad. Orden 28 de marzo de 2023 ).  
Ref:6948747 Recinto:04-066-055-00086-00002 Cultivo:197000 TOMATE-SIN VARIEDAD Regadío
- 100424 Solicita recinto que no está comprometido para la operación.  
Ref:6948747 Recinto:04-066-055-00086-00002 Cultivo:197000 TOMATE-SIN VARIEDAD Regadío  
Ref:1700000005151246 Recinto:04-066-056-00076-00007 Cultivo:165000 PEPINO-SIN VARIEDAD Regadío  
Ref:1700000005151251 Recinto:04-066-056-00076-00007 Cultivo:165000 PEPINO-SIN VARIEDAD Regadío  
Ref:1700000005151252 Recinto:04-066-056-00077-00003 Cultivo:152000 PIMIENTO-SIN VARIEDAD Secano  
Ref:1700000005151247 Recinto:04-066-056-00077-00006 Cultivo:152000 PIMIENTO-SIN VARIEDAD Regadío  
Ref:1700000005151253 Recinto:04-066-056-00077-00006 Cultivo:152000 PIMIENTO-SIN VARIEDAD Regadío

(1) Superficie declarada admisible ajustada con la superficie comprometida.  
(2) Factor de penalización valorando el alcance para el tipo de compromiso.

Puede verificar la integridad de una copia de este documento mediante la lectura del código QR adjunto o mediante el acceso a la dirección <https://ws050.juntadeandalucia.es/verificarFirma> indicando el código de VERIFICACIÓN

FIRMADO POR	JUAN JOSE SOLER GARCIA	FECHA	03/07/2024	
	ROCIO GUIJARRO MILLAN			
VERIFICACIÓN	Pk2jmGCJWUB3686MPKY7GEXJCD3GC4	PÁGINA	460/2334	





**APELLIDOS Y NOMBRE / RAZÓN SOCIAL**

ECOCHIRIVEL CB

**NIF**  
\*\*\*\*2265\*

**EXPEDIENTE**  
1198591

**ANUALIDAD DE PAGO**  
1ª

**IMPORTE POR ANUALIDAD**

	2023	2024	2025	2026	2027
IMPORTE MÁXIMO SUBVENCIONABLE	7.931,68 €	7.931,68 €	7.931,68 €	7.931,68 €	7.931,68 €
IMPORTE MEDIO DE TRANSFERENCIA (€/ha)	216,24 €	216,24 €	216,24 €	216,24 €	216,24 €

**RESUMEN DE UNIDADES**

Cód	GRUPO DE PAGO	Sup. Dec. Admisible (ha)	Sup. Comprometida (ha)	Sup. ajustada compromiso (I) (ha)	% sobredec.	Sup. Propuesta (ha)	Importe Declarado	Importe Topado	Importe Propuesto	Importe tras sobredec.
432	FRUTALES SECANO	36,68		36,68	0,00	36,68	7.931,68	7.931,68	7.931,68	7.931,68
<b>TOTAL</b>		36,68	36,68	36,68		36,68	7.931,68	7.931,68	7.931,68	7.931,68

**APLICACIÓN DE REDUCCIONES Y PENALIZACIONES**

GRUPO DE PAGO	Importe Calculado	Importe prerreduc.	Criterios de subvencionabilidad y compromisos	Presentación tardía	Omisión declaración	Condicionalidad	IMPORTE (Euros) PROPUESTO
FRUTALES SECANO	7.931,68	7.931,68	0,00	0,00	0,00	0,00	7.931,68
<b>TOTAL</b>	7.931,68	7.931,68					7.931,68

**RESUMEN DE PAGOS**

	IMPORTE (Euros)			
	PROPUESTO	FEADER (Eje 2)	MAPA	CAPADR
PROPUESTO	7.931,68	6.741,93	778,10	411,65

**RECINTOS PROPUESTOS**

REF.	REFERENCIA SIGPAC	CULTIVO	DESCRIPCIÓN CULTIVO	S/R	G.PAGO	PEND. MEDIA (%)	SUP. DEC. ADMISIBLE (ha)	SUP. COMPROM. (ha)	SUP. AJUSTADA COMPROM. (I) (ha)	SUP. CONV. SIGPAC (ha)	SUP. CERTIE. (ha)	SUP. CAMPO (ha)	SUP. CAMPO DETER. CULT. DECLARADO (ha)	SUP. DEC. REDUCIDA (ha)	SUP. PROPUESTA (ha)
-1609685	04-037-043-00100-001	104020	ALMENDROS-GUARA	S	432	6,20	0,10	0,10	0,10		0,10			0,10	0,10
-1609682	04-037-059-00019-001	104020	ALMENDROS-GUARA	S	432	5,30	0,17	0,17	0,17		0,17			0,17	0,17
-1609681	04-037-059-00019-001	104020	ALMENDROS-GUARA	S	432	5,30	0,24	0,24	0,24		0,24			0,24	0,24
-1609680	04-037-052-00210-001	104020	ALMENDROS-GUARA	S	432	7,60	0,65	0,65	0,65		0,65			0,65	0,65
-1594789	04-037-059-00017-001	104020	ALMENDROS-GUARA	S	432	6,80	0,19	0,19	0,19		0,19			0,19	0,19
-1461182	04-037-057-00093-002	104020	ALMENDROS-GUARA	S	432	10,50	2,05	2,05	2,05		2,07			2,05	2,05
-1461179	04-037-043-00100-001	104020	ALMENDROS-GUARA	S	432	6,20	5,39	5,39	5,39		5,40			5,39	5,39
1700000005011773	04-037-019-00086-001	104020	ALMENDROS-GUARA	S	432	5,00	1,31	1,31	1,31		1,31			1,31	1,31
1700000005011777	04-037-043-00015-001	104020	ALMENDROS-GUARA	S	432	6,30	2,12	2,12	2,12		2,12			2,12	2,12
1700000005011778	04-037-043-00014-001	104020	ALMENDROS-GUARA	S	432	5,40	0,76	0,76	0,76		0,76			0,76	0,76
1700000005011780	04-037-045-00017-001	104020	ALMENDROS-GUARA	S	432	8,20	1,26	1,26	1,26		1,26			1,26	1,26
1700000005011785	04-037-059-00031-001	104020	ALMENDROS-GUARA	S	432	3,70	1,36	1,36	1,36		1,36			1,36	1,36
1700000005011786	04-037-059-00019-001	104020	ALMENDROS-GUARA	S	432	5,30	4,55	4,55	4,55		4,55			4,55	4,55
1700000005011787	04-037-059-00017-001	104020	ALMENDROS-GUARA	S	432	6,80	3,11	3,11	3,11		3,11			3,11	3,11
1700000005011788	04-037-059-00009-001	104020	ALMENDROS-GUARA	S	432	8,10	3,30	3,30	3,30		3,30			3,30	3,30
1700000005011790	04-037-060-00116-001	104020	ALMENDROS-GUARA	S	432	6,40	1,73	1,73	1,73		1,73			1,73	1,73
1700000005011802	04-037-059-00044-002	104020	ALMENDROS-GUARA	S	432	7,10	1,39	1,39	1,39		1,39			1,39	1,39
1700000005011804	04-037-019-00002-001	104020	ALMENDROS-GUARA	S	432	5,50	2,83	2,83	2,83		2,83			2,83	2,83
1700000005011807	04-037-059-00035-001	104020	ALMENDROS-GUARA	S	432	8,30	0,57	0,57	0,57		0,57			0,57	0,57
1700000005011808	04-037-059-00061-001	104020	ALMENDROS-GUARA	S	432	7,00	1,76	1,76	1,76		1,76			1,76	1,76
1700000005011809	04-037-059-00045-001	104020	ALMENDROS-GUARA	S	432	5,00	1,84	1,84	1,84		1,84			1,84	1,84

(1) Superficie declarada admisible ajustada con la superficie comprometida.  
(2) Factor de penalización valorando el alcance para el tipo de compromiso.

Puede verificar la integridad de una copia de este documento mediante la lectura del código QR adjunto o mediante el acceso a la dirección <https://ws050.juntadeandalucia.es/verificarFirma> indicando el código de VERIFICACIÓN

FIRMADO POR	JUAN JOSE SOLER GARCIA	FECHA	03/07/2024	
	ROCIO GUIJARRO MILLAN			
VERIFICACIÓN	Pk2jmGCJWUB3686MPKY7GEXJCD3GC4	PÁGINA	461/2334	



<b>APELLIDOS Y NOMBRE / RAZÓN SOCIAL</b>		<b>NIF</b>	<b>EXPEDIENTE</b>	<b>ANUALIDAD DE PAGO</b>		
ECOCITRICOS LABRAOR GIMAID SL		****1232*	1180518	1ª		
<b>IMPORTES POR ANUALIDAD</b>						
		<b>2023</b>	<b>2024</b>	<b>2025</b>	<b>2026</b>	<b>2027</b>
<b>IMPORTE MÁXIMO SUBVENCIONABLE</b>		7.346,36 €	7.346,36 €	7.346,36 €	7.346,36 €	7.346,36 €
<b>IMPORTE MEDIO DE TRANSFERENCIA (€/ha)</b>		342,97 €	342,97 €	342,97 €	342,97 €	342,97 €

**RESUMEN DE UNIDADES**

Cód	GRUPO DE PAGO	Sup. Dec. Admisible (ha)	Sup. Comprometida (ha)	Sup. ajustada compromiso (1) (ha)	% sobredec.	Sup. Propuesta (ha)	Importe Declarado	Importe Topado	Importe Propuesto	Importe tras sobredec.
433	FRUTALES REGADÍO	21,94		21,01	0,00	21,01	7.346,36	7.346,36	7.346,36	7.346,36
434	HERBÁCEOS NO ELEGIBLES	0,41		0,41	0,00	0,41	0,00	0,00	0,00	0,00
<b>TOTAL</b>		<b>22,35</b>	<b>21,42</b>	<b>21,42</b>		<b>21,42</b>	<b>7.346,36</b>	<b>7.346,36</b>	<b>7.346,36</b>	<b>7.346,36</b>

**APLICACIÓN DE REDUCCIONES Y PENALIZACIONES**

GRUPO DE PAGO	Importe Calculado	Importe prereduc.	Criterios de subvencionabilidad y compromisos	Presentación tardía	Omisión declaración	Condicionalidad	IMPORTE (Euros) PROPUESTO
FRUTALES REGADÍO	7.346,36	7.346,36	0,00	0,00	0,00	0,00	7.346,36
HERBÁCEOS NO ELEGIBLES	0,00	0,00	0,00	0,00	0,00	0,00	0,00
<b>TOTAL</b>	<b>7.346,36</b>	<b>7.346,36</b>					<b>7.346,36</b>

**RESUMEN DE PAGOS**

	<b>IMPORTE ( Euros )</b>				
	PROPUESTO	PROPUESTO	FEADER (Eje 2)	MAPA	CAPADR
		7.346,36	6.244,41	720,68	381,27

**RECINTOS PROPUESTOS**

REF.	REFERENCIA SIGPAC	CULTIVO DESCRIPCIÓN CULTIVO	S/R G.PAGO	PEND. MEDIA (%)	SUP. DEC. ADMISIBLE (ha)	SUP. COMPROM. (ha)	SUP. AJUSTADA COMPR.(1) (ha)	SUP. CONV. SIGPAC (ha)	SUP. CERTIF. (ha)	SUP. CAMPO (ha)	SUP. CAMPO DETER. CULT. DECLARADO (ha)	SUP. DEC. REDUCIDA (ha)	SUP. PROPUESTA (ha)
-1367882	04-053-015-00414-001	206004 NARANJO-NAVELINA	R	433	2,70	0,17	0,09	0,09	0,09			0,09	0,09
-1073085	04-053-023-00115-005	206208 NARANJO-VALENCIA MIDKNIGHT SEEDLESS	R	433	6,90	0,28	0,08	0,08	0,08			0,08	0,08
4810188	04-053-015-00135-003	206308 NARANJO-VALENCIA LATE	R	433	6,30	0,18	0,18	0,18	0,18			0,18	0,18
4810264	04-053-023-00102-001	206004 NARANJO-NAVELINA	R	433	3,30	0,25	0,25	0,25	0,25			0,25	0,25
4810265	04-053-023-00102-003	206004 NARANJO-NAVELINA	R	433	2,60	0,20	0,20	0,20	0,20			0,20	0,20
4810270	04-053-023-00115-001	206208 NARANJO-VALENCIA MIDKNIGHT SEEDLESS	R	433	3,70	1,52	1,52	1,52	1,52			1,52	1,52
4810272	04-053-023-00115-004	206208 NARANJO-VALENCIA MIDKNIGHT SEEDLESS	R	433	4,30	0,07	0,07	0,07	0,07			0,07	0,07
4810273	04-053-023-00115-005	206208 NARANJO-VALENCIA MIDKNIGHT SEEDLESS	R	433	6,90	0,76	0,20	0,20	0,20			0,20	0,20
4810481	04-053-015-00135-001	206308 NARANJO-VALENCIA LATE	R	433	10,80	0,27	0,27	0,27	0,27			0,27	0,27
1700000005589688	04-053-008-00107-002	206308 NARANJO-VALENCIA LATE	R	433	3,10	1,35	1,35	1,35	1,35			1,35	1,35
1700000005589689	04-053-008-00299-001	206308 NARANJO-VALENCIA LATE	R	433	3,10	0,13	0,13	0,13	0,13			0,13	0,13
1700000005589690	04-053-022-00035-001	206316 NARANJO-WASHINGTON	R	433	3,50	0,08	0,08	0,08	0,08			0,08	0,08
1700000005589691	04-053-015-00133-004	206004 NARANJO-NAVELINA	R	433	13,80	0,26	0,26	0,26	0,26			0,26	0,26
1700000005589699	04-053-023-00455-002	206004 NARANJO-NAVELINA	R	433	3,50	2,42	2,42	2,42	2,42			2,42	2,42
1700000005589703	04-053-015-00344-003	206004 NARANJO-NAVELINA	R	433	1,60	0,19	0,19	0,19	0,19			0,19	0,19
1700000005589704	04-053-008-00108-002	207002 LIMONERO-FINO	R	433	2,70	0,18	0,18	0,18	0,18			0,18	0,18
1700000005589705	04-053-008-00117-001	207002 LIMONERO-FINO	R	433	5,10	0,03	0,03	0,03	0,03			0,03	0,03
1700000005589706	04-053-009-00731-002	208003 POMELO O TORONJA-STAR RUBY	R	433	3,20	4,09	4,09	4,09	4,09			4,09	4,09
1700000005589707	04-053-022-00040-001	206001 NARANJO-LANE LATE	R	433	5,50	1,31	1,31	1,31	1,31			1,31	1,31
1700000005589708	04-053-015-00198-001	206004 NARANJO-NAVELINA	R	433	2,40	0,20	0,20	0,20	0,20			0,20	0,20
1700000005589709	04-053-023-00170-002	206004 NARANJO-NAVELINA	R	433	4,70	3,50	3,50	3,50	3,50			3,50	3,50
1700000005589710	04-053-008-00108-003	207002 LIMONERO-FINO	R	433	3,50	1,68	1,68	1,68	1,68			1,68	1,68
1700000005589711	04-053-008-00300-001	207002 LIMONERO-FINO	R	433	4,10	0,98	0,98	0,98	0,98			0,98	0,98
1700000005589712	04-053-015-00414-001	206004 NARANJO-NAVELINA	R	433	2,70	0,19	0,10	0,10	0,10			0,10	0,10
1700000005589713	04-053-015-00415-001	206004 NARANJO-NAVELINA	R	433	2,60	0,39	0,39	0,39	0,39			0,39	0,39
1700000005589716	04-053-015-00133-001	206316 NARANJO-WASHINGTON	R	433	13,00	1,03	1,03	1,03	1,03			1,03	1,03
1700000005589717	04-053-023-00169-001	206004 NARANJO-NAVELINA	R	433	7,20	0,23	0,23	0,23	0,23			0,23	0,23
1700000005589687	04-053-008-00107-001	20000 BARBECHO TRADICIONAL-SIN VARIEDAD	S	434	4,70	0,31	0,31	0,31	0,31			0,31	0,31
1700000005589702	04-053-023-00453-001	20000 BARBECHO TRADICIONAL-SIN VARIEDAD	R	434	5,50	0,10	0,10	0,10	0,10			0,10	0,10

(1) Superficie declarada admisible ajustada con la superficie comprometida.  
 (2) Factor de penalización valorando el alcance para el tipo de compromiso.

Puede verificar la integridad de una copia de este documento mediante la lectura del código QR adjunto o mediante el acceso a la dirección <a href="https://ws050.juntadeandalucia.es/verificarFirma">https://ws050.juntadeandalucia.es/verificarFirma</a> indicando el código de VERIFICACIÓN					
FIRMADO POR	JUAN JOSE SOLER GARCIA		FECHA		03/07/2024
	ROCIO GUIJARRO MILLAN				
VERIFICACIÓN	Pk2jmGCJWUB3686MPKY7GEXJCD3GC4		PÁGINA		462/2334



**INCIDENCIAS**

**INCIDENCIA DESCRIPCIÓN**

- 100421 Recinto declarado por error para una operación de la 6503, que se ha corregido de oficio marcando la operación correcta, de acuerdo con la fecha de inscripción del recinto en la producción ecológica.  
Ref:-1367882 Recinto:04-053-015-00414-00001 Cultivo:206004 NARANJO-NAVELINA Regadío  
Ref:4810264 Recinto:04-053-023-00102-00001 Cultivo:206004 NARANJO-NAVELINA Regadío  
Ref:4810265 Recinto:04-053-023-00102-00003 Cultivo:206004 NARANJO-NAVELINA Regadío  
Ref:4810270 Recinto:04-053-023-00115-00001 Cultivo:206208 NARANJO-VALENCIA MIDKNIGHT SEEDLESS Regadío  
Ref:4810272 Recinto:04-053-023-00115-00004 Cultivo:206208 NARANJO-VALENCIA MIDKNIGHT SEEDLESS Regadío  
Ref:-1073085 Recinto:04-053-023-00115-00005 Cultivo:206208 NARANJO-VALENCIA MIDKNIGHT SEEDLESS Regadío

(1) Superficie declarada admisible ajustada con la superficie comprometida.  
(2) Factor de penalización valorando el alcance para el tipo de compromiso.

Puede verificar la integridad de una copia de este documento mediante la lectura del código QR adjunto o mediante el acceso a la dirección <https://ws050.juntadeandalucia.es/verificarFirma> indicando el código de VERIFICACIÓN

FIRMADO POR	JUAN JOSE SOLER GARCIA	FECHA	03/07/2024	
	ROCIO GUIJARRO MILLAN			
VERIFICACIÓN	Pk2jmGCJWUB3686MPKY7GEXJCD3GC4	PÁGINA	463/2334	



**APELLIDOS Y NOMBRE / RAZÓN SOCIAL**

ECOFRUTS ALMERIA, SLU

**NIF**  
\*\*\*\*8786\*

**EXPEDIENTE**  
1263614

**ANUALIDAD DE PAGO**

1ª

**IMPORTE POR ANUALIDAD**

	2023	2024	2025	2026	2027
IMPORTE MÁXIMO SUBVENCIONABLE	576,84 €	576,84 €	576,84 €	576,84 €	576,84 €
IMPORTE MEDIO DE TRANSFERENCIA (€/ha)	253,00 €	253,00 €	253,00 €	253,00 €	253,00 €

**RESUMEN DE UNIDADES**

Cód	GRUPO DE PAGO	Sup. Dec. Admisible (ha)	Sup. Comprometida (ha)	Sup. ajustada compromiso (1) (ha)	% sobredec.	Sup. Propuesta (ha)	Importe Declarado	Importe Topado	Importe Propuesto	Importe tras sobredec.
430	HORTÍCOLAS	2,28		2,28	0,00	2,28	576,84	576,84	576,84	576,84
<b>TOTAL</b>		2,28	2,28	2,28		2,28	576,84	576,84	576,84	576,84

**APLICACIÓN DE REDUCCIONES Y PENALIZACIONES**

GRUPO DE PAGO	Importe Calculado	Importe prereduc.	Importe subvencionabilidad y compromisos	Presentación tardía	Omisión declaración	Condicionalidad	IMPORTE (Euros) PROPUESTO
HORTÍCOLAS	576,84	576,84	0,00	0,00	0,00	0,00	576,84
<b>TOTAL</b>	576,84	576,84					576,84

**RESUMEN DE PAGOS**

	IMPORTE (Euros)			
	PROPUESTO	FEADER (Eje 2)	MAPA	CAPADR
PROPUESTO	576,84	490,31	56,59	29,94

**RECINTOS PROPUESTOS**

REF.	REFERENCIA SIGPAC	CULTIVO	DESCRIPCIÓN CULTIVO	S/R	G.PAGO	PEND. MEDIA (%)	SUP. DEC. ADMISIBLE (ha)	SUP. COMPROM. (ha)	SUP. AJUSTADA COMPR.(1) (ha)	SUP. CONV. SIGPAC (ha)	SUP. CERTIE. (ha)	SUP. CAMPO (ha)	SUP. CAMPO DETER. CULT. DECLARADO (ha)	SUP. DEC. REDUCIDA (ha)	SUP. PROPUESTA (ha)
-1574503	04-900-056-00161-004	163000	CALABACÍN-SIN VARIEDAD	R	430	1,00	0,48	0,48	0,48		0,50			0,48	0,48
5308932	04-900-056-00161-005	163000	CALABACÍN-SIN VARIEDAD	R	430	1,00	1,09	1,09	1,09		1,10			1,09	1,09
5308935	04-900-056-00161-004	163000	CALABACÍN-SIN VARIEDAD	R	430	1,00	0,71	0,71	0,71		0,74			0,71	0,71

**INCIDENCIAS**

**INCIDENCIA DESCRIPCIÓN**

- 100421 Recinto declarado por error para una operación de la 6503, que se ha corregido de oficio marcando la operación correcta, de acuerdo con la fecha de inscripción del recinto en la producción ecológica.  
 Ref:-1574503 Recinto:04-900-056-00161-00004 Cultivo:163000 CALABACÍN-SIN VARIEDAD Regadío  
 Ref:5308935 Recinto:04-900-056-00161-00004 Cultivo:163000 CALABACÍN-SIN VARIEDAD Regadío  
 Ref:5308932 Recinto:04-900-056-00161-00005 Cultivo:163000 CALABACÍN-SIN VARIEDAD Regadío

(1) Superficie declarada admisible ajustada con la superficie comprometida.  
 (2) Factor de penalización valorando el alcance para el tipo de compromiso.

Puede verificar la integridad de una copia de este documento mediante la lectura del código QR adjunto o mediante el acceso a la dirección <https://ws050.juntadeandalucia.es/verificarFirma> indicando el código de VERIFICACIÓN

FIRMADO POR	JUAN JOSE SOLER GARCIA	FECHA	03/07/2024	
	ROCIO GUIJARRO MILLAN			
VERIFICACIÓN	Pk2jmGCJWUB3686MPKY7GEXJCD3GC4	PÁGINA	464/2334	



**APELLIDOS Y NOMBRE / RAZÓN SOCIAL**

ECOLOGICOS MOGA S.L

**NIF**  
\*\*\*\*4662\*

**EXPEDIENTE**  
1073503

**ANUALIDAD DE PAGO**  
1ª

**IMPORTE POR ANUALIDAD**

	2023	2024	2025	2026	2027
IMPORTE MÁXIMO SUBVENCIONABLE	488,29 €	488,29 €	488,29 €	488,29 €	488,29 €
IMPORTE MEDIO DE TRANSFERENCIA (€/ha)	253,00 €	253,00 €	253,00 €	253,00 €	253,00 €

**RESUMEN DE UNIDADES**

Cód	GRUPO DE PAGO	Sup. Dec. Admisible (ha)	Sup. Comprometida (ha)	Sup. ajustada compromiso (1) (ha)	% sobredec.	Sup. Propuesta (ha)	Importe Declarado	Importe Topado	Importe Propuesto	Importe tras sobredec.
430	HORTÍCOLAS	1,93		1,93	0,00	1,93	488,29	488,29	488,29	488,29
<b>TOTAL</b>		1,93	1,93	1,93		1,93	488,29	488,29	488,29	488,29

**APLICACIÓN DE REDUCCIONES Y PENALIZACIONES**

GRUPO DE PAGO	Importe Calculado	Importe prereduc.	Criterios de subvencionabilidad y compromisos	Presentación tardía	Omisión declaración	Condicionalidad	IMPORTE (Euros) PROPUESTO
HORTÍCOLAS	488,29	488,29	0,00	0,00	0,00	0,00	488,29
<b>TOTAL</b>	488,29	488,29					488,29

**RESUMEN DE PAGOS**

	IMPORTE ( Euros )			
	PROPUESTO	FEADER (Eje 2)	MAPA	CAPADR
PROPUESTO	488,29	415,05	47,90	25,34

**RECINTOS PROPUESTOS**

REF.	REFERENCIA SIGPAC	CULTIVO	DESCRIPCIÓN CULTIVO	S/R	G.PAGO	PEND. MEDIA (%)	SUP. DEC. ADMISIBLE (ha)	SUP. COMPROM. (ha)	SUP. AJUSTADA COMPROM. (1) (ha)	SUP. CONV. SIGPAC (ha)	SUP. CERTIE. (ha)	SUP. CAMPO (ha)	SUP. CAMPO DETER. CULT. DECLARADO (ha)	SUP. DEC. REDUCIDA (ha)	SUP. PROPUESTA (ha)
5096683	04-086-017-00302-001	197000	TOMATE-SIN VARIEDAD	S	430	5,30	1,93	1,93	1,93		1,93			1,93	1,93

(1) Superficie declarada admisible ajustada con la superficie comprometida.  
(2) Factor de penalización valorando el alcance para el tipo de compromiso.

Puede verificar la integridad de una copia de este documento mediante la lectura del código QR adjunto o mediante el acceso a la dirección <https://ws050.juntadeandalucia.es/verificarFirma> indicando el código de VERIFICACIÓN

FIRMADO POR	JUAN JOSE SOLER GARCIA	FECHA	03/07/2024	
	ROCIO GUIJARRO MILLAN			
VERIFICACIÓN	Pk2jmGCJWUB3686MPKY7GEXJCD3GC4	PÁGINA	465/2334	

**APELLIDOS Y NOMBRE / RAZÓN SOCIAL**

EGEA CAYUELA LUCIA

**NIF**

\*\*\*\*3012\*

**EXPEDIENTE**

1098186

**ANUALIDAD DE PAGO**

1ª

**IMPORTES POR ANUALIDAD**

	2023	2024	2025	2026	2027
IMPORTE MÁXIMO SUBVENCIONABLE	8.649,60 €	8.649,60 €	8.649,60 €	8.649,60 €	8.649,60 €
IMPORTE MEDIO DE TRANSFERENCIA (€/ha)	216,24 €	216,24 €	216,24 €	216,24 €	216,24 €

**RESUMEN DE UNIDADES**

Cód	GRUPO DE PAGO	Sup. Dec. Admisible (ha)	Sup. Comprometida (ha)	Sup. ajustada compromiso (I) (ha)	% sobredec.	Sup. Propuesta (ha)	Importe Declarado	Importe Topado	Importe Propuesto	Importe tras sobredec.
432	FRUTALES SECANO	50,72		40,00	0,00	40,00	8.649,60	8.649,60	8.649,60	8.649,60
<b>TOTAL</b>		50,72	40,00	40,00		40,00	8.649,60	8.649,60	8.649,60	8.649,60

**APLICACIÓN DE REDUCCIONES Y PENALIZACIONES**

GRUPO DE PAGO	Importe Calculado	Importe prereduc.	Criterios de subvencionabilidad y compromisos	Presentación tardía	Omisión declaración	Condicionalidad	IMPORTE (Euros) PROPUESTO
FRUTALES SECANO	8.649,60	8.649,60	0,00	0,00	0,00	0,00	8.649,60
<b>TOTAL</b>	8.649,60	8.649,60					8.649,60

**RESUMEN DE PAGOS**

	IMPORTE (Euros)			
	PROPUESTO	FEADER (Eje 2)	MAPA	CAPADR
PROPUESTO	8.649,60	7.352,16	848,53	448,91

**RECINTOS PROPUESTOS**

REF.	REFERENCIA SIGPAC	CULTIVO	DESCRIPCIÓN CULTIVO	S/R	G.PAGO	PEND. MEDIA (%)	SUP. DEC. ADMISIBLE (ha)	SUP. COMPROM. (ha)	SUP. AJUSTADA COMPR.(I) (ha)	SUP. CONV. SIGPAC (ha)	SUP. CERTIE (ha)	SUP. CAMPO (ha)	SUP. CAMPO DETER. CULT. DECLARADO (ha)	SUP. DEC. REDUCIDA (ha)	SUP. PROPUESTA (ha)
1700000005157725	04-099-009-00039-001	104020	ALMENDROS-GUARA	S	432	18,70	1,39	1,39	1,39		1,39			1,39	1,39
1700000005157726	04-099-009-00106-008	104014	ALMENDROS-FERRAGNES	S	432	9,60	45,76	45,76	45,76		45,76			45,76	45,76
1700000005157728	04-099-009-00105-002	104020	ALMENDROS-GUARA	S	432	12,50	3,57	3,57	3,57		3,57			3,57	3,57

(1) Superficie declarada admisible ajustada con la superficie comprometida.

(2) Factor de penalización valorando el alcance para el tipo de compromiso.

Puede verificar la integridad de una copia de este documento mediante la lectura del código QR adjunto o mediante el acceso a la dirección <https://ws050.juntadeandalucia.es/verificarFirma> indicando el código de VERIFICACIÓN

FIRMADO POR	JUAN JOSE SOLER GARCIA	FECHA	03/07/2024	
	ROCIO GUIJARRO MILLAN			
VERIFICACIÓN	Pk2jmGCJWUB3686MPKY7GEXJCD3GC4	PÁGINA	466/2334	



**APELLIDOS Y NOMBRE / RAZÓN SOCIAL**

EGEA JIMENEZ JOSE LUIS

**NIF**

\*\*\*\*4966\*

**EXPEDIENTE**

1213861

**ANUALIDAD DE PAGO**

1ª

**IMPORTE POR ANUALIDAD**

	2023	2024	2025	2026	2027
IMPORTE MÁXIMO SUBVENCIONABLE	8.649,60 €	8.649,60 €	8.649,60 €	8.649,60 €	8.649,60 €
IMPORTE MEDIO DE TRANSFERENCIA (€/ha)	216,24 €	216,24 €	216,24 €	216,24 €	216,24 €

**RESUMEN DE UNIDADES**

Cód	GRUPO DE PAGO	Sup. Dec. Admisible (ha)	Sup. Comprometida (ha)	Sup. ajustada compromiso (1) (ha)	% sobredec.	Sup. Propuesta (ha)	Importe Declarado	Importe Topado	Importe Propuesto	Importe tras sobredec.
432	FRUTALES SECANO	41,72		40,00	0,00	40,00	8.649,60	8.649,60	8.649,60	8.649,60
<b>TOTAL</b>		41,72	40,00	40,00		40,00	8.649,60	8.649,60	8.649,60	8.649,60

**APLICACIÓN DE REDUCCIONES Y PENALIZACIONES**

GRUPO DE PAGO	Importe Calculado	Importe prerreduc.	Criterios de subvencionabilidad y compromisos	Presentación tardía	Omisión declaración	Condicionalidad	IMPORTE (Euros) PROPUESTO
FRUTALES SECANO	8.649,60	8.649,60	0,00	0,00	0,00	0,00	8.649,60
<b>TOTAL</b>	8.649,60	8.649,60					8.649,60

**RESUMEN DE PAGOS**

	IMPORTE (Euros)			
	PROPUESTO	FEADER (Eje 2)	MAPA	CAPADR
PROPUESTO	8.649,60	7.352,16	848,53	448,91

**RECINTOS PROPUESTOS**

REF.	REFERENCIA SIGPAC	CULTIVO	DESCRIPCIÓN CULTIVO	S/R	G.PAGO	PEND. MEDIA (€)	SUP. DEC. ADMISIBLE (ha)	SUP. COMPROM. (ha)	SUP. AJUSTADA COMPROM. (1) (ha)	SUP. CONV. SIGPAC (ha)	SUP. CERTIE (ha)	SUP. CAMPO (ha)	SUP. CAMPO DETER. CULT. DECLARADO (ha)	SUP. DEC. REDUCIDA (ha)	SUP. PROPUESTA (ha)
-1577245	04-037-043-00065-002	104020	ALMENDROS-GUARA	S	432	5,90	0,02	0,02	0,02		0,02			0,02	0,02
-1577244	04-037-041-00413-001	104020	ALMENDROS-GUARA	S	432	4,10	0,08	0,08	0,08		0,08			0,08	0,08
-707548	04-037-043-00023-001	104020	ALMENDROS-GUARA	S	432	8,40	1,37	1,37	1,37		1,37			1,37	1,37
1700000006743791	04-037-003-00016-001	104020	ALMENDROS-GUARA	S	432	14,30	0,25	0,25	0,25		0,25			0,25	0,25
1700000006743792	04-037-003-00140-001	104020	ALMENDROS-GUARA	S	432	12,40	0,28	0,28	0,28		0,28			0,28	0,28
1700000006743793	04-037-003-00141-001	104020	ALMENDROS-GUARA	S	432	11,20	0,33	0,33	0,33		0,33			0,33	0,33
1700000006743794	04-037-003-00057-002	104020	ALMENDROS-GUARA	S	432	14,50	0,69	0,69	0,69		0,69			0,69	0,69
1700000006743795	04-037-003-00140-002	104020	ALMENDROS-GUARA	S	432	16,10	0,17	0,17	0,17		0,17			0,17	0,17
1700000006743796	04-037-003-00159-001	104020	ALMENDROS-GUARA	S	432	13,90	2,59	2,59	2,59		2,59			2,59	2,59
1700000006743797	04-037-003-00164-002	104020	ALMENDROS-GUARA	S	432	16,90	0,77	0,77	0,77		0,77			0,77	0,77
1700000006743799	04-037-041-00048-001	104020	ALMENDROS-GUARA	S	432	4,30	0,09	0,09	0,09		0,09			0,09	0,09
1700000006743800	04-037-039-00321-001	104020	ALMENDROS-GUARA	S	432	5,70	0,20	0,20	0,20		0,20			0,20	0,20
1700000006743801	04-037-041-00047-001	104020	ALMENDROS-GUARA	S	432	3,90	0,42	0,42	0,42		0,42			0,42	0,42
1700000006743802	04-037-041-00056-001	104020	ALMENDROS-GUARA	S	432	6,30	2,23	2,21	2,21		2,23			2,21	2,21
1700000006743803	04-037-040-00037-001	104020	ALMENDROS-GUARA	S	432	5,70	8,40	8,34	8,34		8,40			8,34	8,34
1700000006743804	04-037-041-00049-001	104020	ALMENDROS-GUARA	S	432	5,60	0,41	0,41	0,41		0,41			0,41	0,41
1700000006743807	04-037-043-00022-001	104020	ALMENDROS-GUARA	S	432	9,10	0,61	0,61	0,61		0,61			0,61	0,61
1700000006743808	04-037-043-00024-001	104022	ALMENDROS-LARGUETA	S	432	9,50	0,15	0,15	0,15		0,15			0,15	0,15
1700000006743809	04-037-039-00130-001	104020	ALMENDROS-GUARA	S	432	4,50	4,08	4,08	4,08		4,08			4,08	4,08
1700000006743810	04-037-043-00064-002	104020	ALMENDROS-GUARA	S	432	3,90	0,73	0,73	0,73		0,73			0,73	0,73
1700000006743811	04-037-003-00016-002	104020	ALMENDROS-GUARA	S	432	9,00	0,12	0,12	0,12		0,12			0,12	0,12
1700000006743812	04-037-040-00047-001	104014	ALMENDROS-FERRAGNES	S	432	18,70	9,63	9,63	9,63		9,63			9,63	9,63
1700000006743813	04-037-043-00064-001	104020	ALMENDROS-GUARA	S	432	5,00	0,89	0,89	0,89		0,89			0,89	0,89
1700000006743814	04-037-040-00007-001	104020	ALMENDROS-GUARA	S	432	11,30	7,21	7,21	7,21		7,21			7,21	7,21

**INCIDENCIAS**

**INCIDENCIA DESCRIPCIÓN**

- 4272 Verifica que las líneas de declaración de las Solicitudes Únicas no tienen solapes con la capa de Retroactividad Gráfica (ambas de la misma campaña) a nivel de expediente/línea de declaración gráfica de la solicitud.  
 Ref:1700000006743803 Recinto:04-037-040-00037-00001 Cultivo: - Agregado de la referencia del recinto.:0 Zona de la referencia del recinto.:0 Superficie solapada.:0,06 Id. Incid.:95943458  
 Ref:1700000006743802 Recinto:04-037-041-00056-00001 Cultivo: - Agregado de la referencia del recinto.:0 Zona de la referencia del recinto.:0 Superficie solapada.:0,02 Id. Incid.:95943457

(1) Superficie declarada admisible ajustada con la superficie comprometida.  
 (2) Factor de penalización valorando el alcance para el tipo de compromiso.

Puede verificar la integridad de una copia de este documento mediante la lectura del código QR adjunto o mediante el acceso a la dirección <a href="https://ws050.juntadeandalucia.es/verificarFirma">https://ws050.juntadeandalucia.es/verificarFirma</a> indicando el código de VERIFICACIÓN					
FIRMADO POR	JUAN JOSE SOLER GARCIA		FECHA		03/07/2024
	ROCIO GUIJARRO MILLAN				
VERIFICACIÓN	Pk2jmGCJWUB3686MPKY7GEXJCD3GC4		PÁGINA		467/2334

**APELLIDOS Y NOMBRE / RAZÓN SOCIAL**

EGEA LOPEZ PATRICIA MARIA

**NIF**

\*\*\*\*1359\*

**EXPEDIENTE**

1145956

**ANUALIDAD DE PAGO**

1ª

**IMPORTES POR ANUALIDAD**

	2023	2024	2025	2026	2027
IMPORTE MÁXIMO SUBVENCIONABLE	1.569,14 €	1.569,14 €	1.569,14 €	1.569,14 €	1.569,14 €
IMPORTE MEDIO DE TRANSFERENCIA (€/ha)	72,41 €	72,41 €	72,41 €	72,41 €	72,41 €

**RESUMEN DE UNIDADES**

Cód	GRUPO DE PAGO	Sup. Dec. Admisible (ha)	Sup. Comprometida (ha)	Sup. ajustada compromiso (1) (ha)	% sobredec.	Sup. Propuesta (ha)	Importe Declarado	Importe Topado	Importe Propuesto	Importe tras sobredec.
426	HERBÁCEOS	10,38		10,38	0,00	10,38	1.569,14	1.569,14	1.569,14	1.569,14
434	HERBÁCEOS NO ELEGIBLES	11,29		11,29	0,00	11,29	0,00	0,00	0,00	0,00
<b>TOTAL</b>		21,67	21,67	21,67		21,67	1.569,14	1.569,14	1.569,14	1.569,14

**APLICACIÓN DE REDUCCIONES Y PENALIZACIONES**

GRUPO DE PAGO	Importe Calculado	Importe prereduc.	Criterios de subvencionabilidad y compromisos	Presentación tardía	Omisión declaración	Condicionalidad	IMPORTE (Euros)
							PROPUESTO
HERBÁCEOS	1.569,14	1.569,14	0,00	0,00	0,00	0,00	1.569,14
HERBÁCEOS NO ELEGIBLES	0,00	0,00	0,00	0,00	0,00	0,00	0,00
<b>TOTAL</b>	1.569,14	1.569,14					1.569,14

**RESUMEN DE PAGOS**

PROPUESTO	IMPORTE ( Euros )			
	PROPUESTO	FEADER (Eje 2)	MAPA	CAPADR
PROPUESTO	1.569,14	1.333,77	153,93	81,44

**RECINTOS PROPUESTOS**

REF.	REFERENCIA SIGPAC	CULTIVO	DESCRIPCIÓN CULTIVO	S/R	G.PAGO	PEND. MEDIA (%)	SUP. DEC. ADMISIBLE (ha)	SUP. COMPROM. (ha)	SUP. AJUSTADA COMPR.(1) (ha)	SUP. CONV. SIGPAC (ha)	SUP. CERTIF. (ha)	SUP. CAMPO (ha)	SUP. CAMPO DETER. CULT. DECLARADO (ha)	SUP. DEC. REDUCIDA (ha)	SUP. PROPUESTA (ha)
-1512358	04-037-041-00077-001	5000	CEBADA-SIN VARIEDAD	S	426	6,80	1,22	1,22	1,22		1,22			1,22	1,22
1700000005311936	04-037-040-00003-003	5000	CEBADA-SIN VARIEDAD	S	426	12,90	5,29	5,29	5,29		5,29			5,29	5,29
1700000005311937	04-037-041-00078-001	5000	CEBADA-SIN VARIEDAD	S	426	6,60	0,41	0,41	0,41		0,41			0,41	0,41
1700000005311938	04-037-041-00077-001	5000	CEBADA-SIN VARIEDAD	S	426	6,80	3,46	3,46	3,46		3,46			3,46	3,46
-1512367	04-037-040-00003-021	20000	BARBECHO TRADICIONAL-SIN VARIEDAD	S	434	15,20	1,65	1,65	1,65		1,65			1,65	1,65
1700000005311939	04-037-040-00003-003	20000	BARBECHO TRADICIONAL-SIN VARIEDAD	S	434	12,90	9,64	9,64	9,64		9,64			9,64	9,64

(1) Superficie declarada admisible ajustada con la superficie comprometida.

(2) Factor de penalización valorando el alcance para el tipo de compromiso.

Puede verificar la integridad de una copia de este documento mediante la lectura del código QR adjunto o mediante el acceso a la dirección <https://ws050.juntadeandalucia.es/verificarFirma> indicando el código de VERIFICACIÓN

FIRMADO POR

JUAN JOSE SOLER GARCIA

FECHA

03/07/2024

ROCIO GUIJARRO MILLAN

VERIFICACIÓN

Pk2jmGCJWUB3686MPKY7GEXJCD3GC4

PÁGINA

468/2334







**APELLIDOS Y NOMBRE / RAZÓN SOCIAL**

EGEA MORATA FRANCISCA

**NIF**

\*\*\*\*7998\*

**EXPEDIENTE**

1203605

**ANUALIDAD DE PAGO**

1ª

**IMPORTES POR ANUALIDAD**

	2023	2024	2025	2026	2027
IMPORTE MÁXIMO SUBVENCIONABLE	234,27 €	234,27 €	234,27 €	234,27 €	234,27 €
IMPORTE MEDIO DE TRANSFERENCIA (€/ha)	349,66 €	349,66 €	349,66 €	349,66 €	349,66 €

**RESUMEN DE UNIDADES**

Cód	GRUPO DE PAGO	Sup. Dec. Admisible (ha)	Sup. Comprometida (ha)	Sup. ajustada compromiso (1) (ha)	% sobredec.	Sup. Propuesta (ha)	Importe Declarado	Importe Topado	Importe Propuesto	Importe tras sobredec.
433	FRUTALES REGADÍO	0,67		0,67	0,00	0,67	234,27	234,27	234,27	234,27
<b>TOTAL</b>		0,67	0,67	0,67		0,67	234,27	234,27	234,27	234,27

**APLICACIÓN DE REDUCCIONES Y PENALIZACIONES**

GRUPO DE PAGO	Importe Calculado	Importe prereduc.	Criterios de subvencionabilidad y compromisos	Presentación tardía	Omisión declaración	Condicionalidad	IMPORTE (Euros) PROPUESTO
FRUTALES REGADÍO	234,27	234,27	0,00	0,00	0,00	0,00	234,27
<b>TOTAL</b>	234,27	234,27					234,27

**RESUMEN DE PAGOS**

	IMPORTE ( Euros )		
	PROPUESTO	FEADER (Eje 2)	MAPA
PROPUESTO	234,27	199,13	22,98
			CAPADR 12,16

**RECINTOS PROPUESTOS**

REF.	REFERENCIA SIGPAC	CULTIVO	DESCRIPCIÓN CULTIVO	S/R	G.PAGO	PEND. MEDIA (%)	SUP. DEC. ADMISIBLE (ha)	SUP. COMPROM. (ha)	SUP. AJUSTADA COMPROM. (1) (ha)	SUP. CONV. SIGPAC (ha)	SUP. CERTIE. (ha)	SUP. CAMPO (ha)	SUP. CAMPO DETER. CULT. DECLARADO (ha)	SUP. DEC. REDUCIDA (ha)	SUP. PROPUESTA (ha)
170000005912271	04-103-014-00068-001	206003	NARANJO-NAVELATE	R	433	3,30	0,11	0,11	0,11		0,11			0,11	0,11
170000005912272	04-103-014-00104-001	206004	NARANJO-NAVELINA	R	433	3,40	0,33	0,33	0,33		0,33			0,33	0,33
170000005912273	04-103-014-00147-002	206003	NARANJO-NAVELATE	R	433	1,60	0,23	0,23	0,23		0,23			0,23	0,23

(1) Superficie declarada admisible ajustada con la superficie comprometida.  
 (2) Factor de penalización valorando el alcance para el tipo de compromiso.

Puede verificar la integridad de una copia de este documento mediante la lectura del código QR adjunto o mediante el acceso a la dirección <https://ws050.juntadeandalucia.es/verificarFirma> indicando el código de VERIFICACIÓN

FIRMADO POR	JUAN JOSE SOLER GARCIA	FECHA	03/07/2024	
	ROCIO GUIJARRO MILLAN			
VERIFICACIÓN	Pk2jmGCJWUB3686MPKY7GEXJCD3GC4	PÁGINA	469/2334	



**APELLIDOS Y NOMBRE / RAZÓN SOCIAL**

EGEA RECHE FRANCISCO JAVIER

**NIF**

\*\*\*\*8391\*

**EXPEDIENTE**

1055703

**ANUALIDAD DE PAGO**

1ª

**IMPORTE POR ANUALIDAD**

	2023	2024	2025	2026	2027
IMPORTE MÁXIMO SUBVENCIONABLE	7.449,47 €	7.449,47 €	7.449,47 €	7.449,47 €	7.449,47 €
IMPORTE MEDIO DE TRANSFERENCIA (€/ha)	216,24 €	216,24 €	216,24 €	216,24 €	216,24 €

**RESUMEN DE UNIDADES**

Cód	GRUPO DE PAGO	Sup. Dec. Admisible (ha)	Sup. Comprometida (ha)	Sup. ajustada compromiso (1) (ha)	% sobredec.	Sup. Propuesta (ha)	Importe Declarado	Importe Topado	Importe Propuesto	Importe tras sobredec.
432	FRUTALES SECANO	34,48		34,45	0,00	34,45	7.449,47	7.449,47	7.449,47	7.449,47
<b>TOTAL</b>		34,48	34,45	34,45		34,45	7.449,47	7.449,47	7.449,47	7.449,47

**APLICACIÓN DE REDUCCIONES Y PENALIZACIONES**

GRUPO DE PAGO	Importe Calculado	Importe prerreduc.	Criterios de subvencionabilidad y compromisos	Presentación tardía	Omisión declaración	Condicionalidad	IMPORTE (Euros) PROPUESTO
FRUTALES SECANO	7.449,47	7.449,47	0,00	0,00	0,00	0,00	7.449,47
<b>TOTAL</b>	7.449,47	7.449,47					7.449,47

**RESUMEN DE PAGOS**

	IMPORTE (Euros)			
	PROPUESTO	FEADER (Eje 2)	MAPA	CAPADR
PROPUESTO	7.449,47	6.332,05	730,79	386,63

**RECINTOS PROPUESTOS**

REF.	REFERENCIA SIGPAC	CULTIVO DESCRIPCIÓN CULTIVO	S/R	G.PAGO	PEND. MEDIA (€)	SUP. DEC. ADMISIBLE (ha)	SUP. COMPROM. (ha)	SUP. AJUSTADA COMPROM. (1) (ha)	SUP. CONV. SIGPAC (ha)	SUP. CERTIE (ha)	SUP. CAMPO (ha)	SUP. CAMPO DETER. CULT. DECLARADO (ha)	SUP. DEC. REDUCIDA (ha)	SUP. PROPUESTA (ha)
-1507619	04-037-002-00124-025	104057 ALMENDROS-AVIJOR	S	432	19,50	0,06	0,06	0,06		0,06			0,06	0,06
-1507612	04-037-042-00001-013	104043 ALMENDROS-VAIRO	S	432	12,50	0,03	0,03	0,03		0,03			0,03	0,03
-1507611	04-037-042-00001-015	104043 ALMENDROS-VAIRO	S	432	12,00	0,07	0,07	0,07		0,07			0,07	0,07
-1507610	04-037-042-00001-016	104043 ALMENDROS-VAIRO	S	432	14,50	0,03	0,03	0,03		0,03			0,03	0,03
-1507605	04-037-042-00001-017	104043 ALMENDROS-VAIRO	S	432	15,80	0,04	0,04	0,04		0,04			0,04	0,04
-1507604	04-037-042-00001-018	104043 ALMENDROS-VAIRO	S	432	16,50	0,05	0,05	0,05		0,05			0,05	0,05
-1507600	04-037-002-00124-026	104057 ALMENDROS-AVIJOR	S	432	23,30	0,02	0,02	0,02		0,02			0,02	0,02
-1507597	04-037-002-00124-027	104057 ALMENDROS-AVIJOR	S	432	24,20	0,04	0,04	0,04		0,04			0,04	0,04
-1507595	04-037-002-00124-012	104057 ALMENDROS-AVIJOR	S	432	21,90	0,03	0,03	0,03		0,03			0,03	0,03
-1507592	04-037-002-00124-011	104057 ALMENDROS-AVIJOR	S	432	21,00	0,02	0,02	0,02		0,02			0,02	0,02
-1507590	04-037-002-00124-015	104057 ALMENDROS-AVIJOR	S	432	22,40	0,02	0,02	0,02		0,02			0,02	0,02
-1507587	04-037-002-00124-013	104057 ALMENDROS-AVIJOR	S	432	17,20	0,04	0,04	0,04		0,04			0,04	0,04
-1507585	04-037-002-00124-023	104057 ALMENDROS-AVIJOR	S	432	18,40	0,01	0,01	0,01		0,01			0,01	0,01
-1507575	04-037-002-00124-024	104057 ALMENDROS-AVIJOR	S	432	22,60	0,02	0,02	0,02		0,02			0,02	0,02
-1507574	04-037-002-00124-014	104057 ALMENDROS-AVIJOR	S	432	18,90	0,10	0,10	0,10		0,10			0,10	0,10
-1507569	04-037-002-00124-016	104057 ALMENDROS-AVIJOR	S	432	18,10	0,05	0,05	0,05		0,05			0,05	0,05
-1507567	04-037-002-00124-017	104057 ALMENDROS-AVIJOR	S	432	20,20	0,04	0,04	0,04		0,04			0,04	0,04
-1507565	04-037-002-00124-018	104057 ALMENDROS-AVIJOR	S	432	20,30	0,03	0,03	0,03		0,03			0,03	0,03
-1507564	04-037-002-00124-019	104057 ALMENDROS-AVIJOR	S	432	20,70	0,03	0,03	0,03		0,03			0,03	0,03
-1507562	04-037-002-00124-022	104057 ALMENDROS-AVIJOR	S	432	13,80	0,03	0,03	0,03		0,03			0,03	0,03
-1507560	04-037-002-00124-021	104057 ALMENDROS-AVIJOR	S	432	13,60	0,02	0,02	0,02		0,02			0,02	0,02
-1507494	04-037-002-00124-020	104057 ALMENDROS-AVIJOR	S	432	17,60	0,30	0,30	0,30		0,30			0,30	0,30
-1507192	04-037-042-00001-012	104043 ALMENDROS-VAIRO	S	432	7,70	0,02	0,02	0,02		0,02			0,02	0,02
-1507189	04-037-042-00001-014	104043 ALMENDROS-VAIRO	S	432	11,80	0,02	0,02	0,02		0,02			0,02	0,02
-1507185	04-037-042-00001-009	104043 ALMENDROS-VAIRO	S	432	8,30	0,09	0,09	0,09		0,09			0,09	0,09
-1507181	04-037-042-00001-011	104043 ALMENDROS-VAIRO	S	432	11,60	0,05	0,05	0,05		0,05			0,05	0,05
-1507180	04-037-042-00001-010	104043 ALMENDROS-VAIRO	S	432	8,50	0,09	0,09	0,09		0,09			0,09	0,09
-948430	04-037-042-00001-003	104008 ALMENDROS-CONSTANTI	S	432	9,70	4,77	4,74	4,74		4,75			4,74	4,74
-452752	04-037-002-00124-032	104057 ALMENDROS-AVIJOR	S	432	19,50	0,03	0,03	0,03		0,03			0,03	0,03
-452751	04-037-002-00124-031	104057 ALMENDROS-AVIJOR	S	432	21,60	0,09	0,09	0,09		0,09			0,09	0,09
-452750	04-037-002-00124-030	104057 ALMENDROS-AVIJOR	S	432	17,70	1,62	1,62	1,62		1,62			1,62	1,62
1700000005652485	04-037-042-00001-019	104043 ALMENDROS-VAIRO	S	432	14,50	8,40	8,40	8,40		8,40			8,40	8,40
1700000005652486	04-037-002-00124-029	104057 ALMENDROS-AVIJOR	S	432	19,60	7,32	7,32	7,32		7,32			7,32	7,32
1700000005652487	04-037-042-00001-003	104057 ALMENDROS-AVIJOR	S	432	9,70	10,90	10,90	10,90		10,92			10,90	10,90

(1) Superficie declarada admisible ajustada con la superficie comprometida.  
(2) Factor de penalización valorando el alcance para el tipo de compromiso.

Puede verificar la integridad de una copia de este documento mediante la lectura del código QR adjunto o mediante el acceso a la dirección <https://ws050.juntadeandalucia.es/verificarFirma> indicando el código de VERIFICACIÓN

FIRMADO POR	JUAN JOSE SOLER GARCIA	FECHA	03/07/2024	
	ROCIO GUIJARRO MILLAN			
VERIFICACIÓN	Pk2jmGCJWUB3686MPKY7GEXJCD3GC4	PÁGINA	470/2334	



**INCIDENCIAS**

**INCIDENCIA DESCRIPCIÓN**

- 4272 Verifica que las líneas de declaración de las Solicitudes Únicas no tienen solapes con la capa de Retroactividad Gráfica (ambas de la misma campaña) a nivel de expediente/línea de declaración gráfica de la solicitud.  
Ref:-948430 Recinto:04-037-042-00001-00003 Cultivo: - Agregado de la referencia del recinto.:0 Zona de la referencia del recinto.:0 Superficie solapada.:0,03 Id. Incid.:95938876
- 100400 Recinto con cultivo, variedad, régimen de explotación o uso Siggac no compatible con la operación solicitada ( Anexo IV.I Cultivos y variedades elegibles para las Intervenciones. Orden de 28 de marzo de 2023 ).  
Ref:-452754 Recinto:04-037-002-00124-00033 Cultivo:334000 BARBECHO CON ESPECIES MELÍFERAS-SIN VARIEDAD Secano Uso:TA  
Ref:-1404338 Recinto:04-037-002-00124-00035 Cultivo:334000 BARBECHO CON ESPECIES MELÍFERAS-SIN VARIEDAD Secano Uso:TA  
Ref:-1404336 Recinto:04-037-002-00124-00037 Cultivo:334000 BARBECHO CON ESPECIES MELÍFERAS-SIN VARIEDAD Secano Uso:TA
- 100424 Solicita recinto que no está comprometido para la operación.  
Ref:-452754 Recinto:04-037-002-00124-00033 Cultivo:334000 BARBECHO CON ESPECIES MELÍFERAS-SIN VARIEDAD Secano  
Ref:-1404338 Recinto:04-037-002-00124-00035 Cultivo:334000 BARBECHO CON ESPECIES MELÍFERAS-SIN VARIEDAD Secano  
Ref:-1404336 Recinto:04-037-002-00124-00037 Cultivo:334000 BARBECHO CON ESPECIES MELÍFERAS-SIN VARIEDAD Secano

(1) Superficie declarada admisible ajustada con la superficie comprometida.  
(2) Factor de penalización valorando el alcance para el tipo de compromiso.

Puede verificar la integridad de una copia de este documento mediante la lectura del código QR adjunto o mediante el acceso a la dirección <https://ws050.juntadeandalucia.es/verificarFirma> indicando el código de VERIFICACIÓN

FIRMADO POR	JUAN JOSE SOLER GARCIA	FECHA	03/07/2024	
	ROCIO GUIJARRO MILLAN			
VERIFICACIÓN	Pk2jmGCJWUB3686MPKY7GEXJCD3GC4	PÁGINA	471/2334	



**APELLIDOS Y NOMBRE / RAZÓN SOCIAL**

EGEA RESINA ANTONIO

**NIF**  
\*\*\*\*5357\*

**EXPEDIENTE**  
1258488

**ANUALIDAD DE PAGO**

1ª

**IMPORTE POR ANUALIDAD**

	2023	2024	2025	2026	2027
IMPORTE MÁXIMO SUBVENCIONABLE	627,10 €	627,10 €	627,10 €	627,10 €	627,10 €
IMPORTE MEDIO DE TRANSFERENCIA (€/ha)	216,24 €	216,24 €	216,24 €	216,24 €	216,24 €

**RESUMEN DE UNIDADES**

Cód	GRUPO DE PAGO	Sup. Dec. Admisible (ha)	Sup. Comprometida (ha)	Sup. ajustada compromiso (1) (ha)	% sobredec.	Sup. Propuesta (ha)	Importe Declarado	Importe Topado	Importe Propuesto	Importe tras sobredec.
432	FRUTALES SECANO	2,90		2,90	0,00	2,90	627,10	627,10	627,10	627,10
<b>TOTAL</b>		2,90	2,90	2,90		2,90	627,10	627,10	627,10	627,10

**APLICACIÓN DE REDUCCIONES Y PENALIZACIONES**

GRUPO DE PAGO	Importe Calculado	Importe prereduc.	Criterios de subvencionabilidad y compromisos	Presentación tardía	Omisión declaración	Condicionalidad	IMPORTE (Euros) PROPUESTO
FRUTALES SECANO	627,10	627,10	0,00	0,00	0,00	0,00	627,10
<b>TOTAL</b>	627,10	627,10					627,10

**RESUMEN DE PAGOS**

	IMPORTE ( Euros )			
	PROPUESTO	FEADER (Eje 2)	MAPA	CAPADR
PROPUESTO	627,10	533,04	61,52	32,54

**RECINTOS PROPUESTOS**

REF.	REFERENCIA SIGPAC	CULTIVO	DESCRIPCIÓN CULTIVO	S/R	G.PAGO	PEND. MEDIA (%)	SUP. DEC. ADMISIBLE (ha)	SUP. COMPROM. (ha)	SUP. AJUSTADA COMPROM. (1) (ha)	SUP. CONV. SIGPAC (ha)	SUP. CERTIE. (ha)	SUP. CAMPO (ha)	SUP. CAMPO DETER. CULT. DECLARADO (ha)	SUP. DEC. REDUCIDA (ha)	SUP. PROPUESTA (ha)
1700000004484234	04-037-038-00096-001	104020	ALMENDROS-GUARA	S	432	6,20	0,16	0,16	0,16		0,16			0,16	0,16
1700000004484235	04-037-038-00098-001	104020	ALMENDROS-GUARA	S	432	7,10	1,40	1,40	1,40		1,40			1,40	1,40
1700000004484236	04-037-039-00199-001	104020	ALMENDROS-GUARA	S	432	6,20	0,38	0,38	0,38		0,38			0,38	0,38
1700000004484240	18-057-014-00197-001	104020	ALMENDROS-GUARA	S	432	3,70	0,96	0,96	0,96		0,96			0,96	0,96

(1) Superficie declarada admisible ajustada con la superficie comprometida.  
(2) Factor de penalización valorando el alcance para el tipo de compromiso.

Puede verificar la integridad de una copia de este documento mediante la lectura del código QR adjunto o mediante el acceso a la dirección <https://ws050.juntadeandalucia.es/verificarFirma> indicando el código de VERIFICACIÓN

FIRMADO POR	JUAN JOSE SOLER GARCIA	FECHA	03/07/2024	
	ROCIO GUIJARRO MILLAN			
VERIFICACIÓN	Pk2jmGCJWUB3686MPKY7GEXJCD3GC4	PÁGINA	472/2334	

**APELLIDOS Y NOMBRE / RAZÓN SOCIAL**

EGEA SANCHEZ ANA

**NIF**

\*\*\*\*5884\*

**EXPEDIENTE**

1184785

**ANUALIDAD DE PAGO**

1ª

**IMPORTES POR ANUALIDAD**

	2023	2024	2025	2026	2027
IMPORTE MÁXIMO SUBVENCIONABLE	7.726,26 €	7.726,26 €	7.726,26 €	7.726,26 €	7.726,26 €
IMPORTE MEDIO DE TRANSFERENCIA (€/ha)	216,24 €	216,24 €	216,24 €	216,24 €	216,24 €

**RESUMEN DE UNIDADES**

Cód	GRUPO DE PAGO	Sup. Dec. Admisible (ha)	Sup. Comprometida (ha)	Sup. ajustada compromiso (1) (ha)	% sobredec.	Sup. Propuesta (ha)	Importe Declarado	Importe Topado	Importe Propuesto	Importe tras sobredec.
432	FRUTALES SECANO	35,73		35,73	0,00	35,73	7.726,26	7.726,26	7.726,26	7.726,26
<b>TOTAL</b>		35,73	35,73	35,73		35,73	7.726,26	7.726,26	7.726,26	7.726,26

**APLICACIÓN DE REDUCCIONES Y PENALIZACIONES**

GRUPO DE PAGO	Importe Calculado	Importe prereduc.	Criterios de subvencionabilidad y compromisos	Presentación tardía	Omisión declaración	Condicionalidad	IMPORTE (Euros) PROPUESTO
FRUTALES SECANO	7.726,26	7.726,26	0,00	0,00	0,00	0,00	7.726,26
<b>TOTAL</b>	7.726,26	7.726,26					7.726,26

**RESUMEN DE PAGOS**

	IMPORTE (Euros)			
	PROPUESTO	FEADER (Eje 2)	MAPA	CAPADR
PROPUESTO	7.726,26	6.567,32	757,95	400,99

**RECINTOS PROPUESTOS**

REF.	REFERENCIA SIGPAC	CULTIVO	DESCRIPCIÓN CULTIVO	S/R	G.PAGO	PEND. MEDIA (%)	SUP. DEC. ADMISIBLE (ha)	SUP. COMPROM. (ha)	SUP. AJUSTADA COMPROM. (1) (ha)	SUP. CONV. SIGPAC (ha)	SUP. CERTIE (ha)	SUP. CAMPO (ha)	SUP. CAMPO DETER. CULT. DECLARADO (ha)	SUP. DEC. REDUCIDA (ha)	SUP. PROPUESTA (ha)
4767878	04-037-025-00001-001	104020	ALMENDROS-GUARA	S	432	7,60	31,80	31,80	31,80		31,80			31,80	31,80
4767882	04-037-025-00002-001	104020	ALMENDROS-GUARA	S	432	8,70	2,72	2,72	2,72		2,72			2,72	2,72
4767883	04-037-026-00047-004	104020	ALMENDROS-GUARA	S	432	15,90	1,21	1,21	1,21		1,21			1,21	1,21

(1) Superficie declarada admisible ajustada con la superficie comprometida.

(2) Factor de penalización valorando el alcance para el tipo de compromiso.

Puede verificar la integridad de una copia de este documento mediante la lectura del código QR adjunto o mediante el acceso a la dirección <https://ws050.juntadeandalucia.es/verificarFirma> indicando el código de VERIFICACIÓN

FIRMADO POR	JUAN JOSE SOLER GARCIA	FECHA	03/07/2024	
	ROCIO GUIJARRO MILLAN			
VERIFICACIÓN	Pk2jmGCJWUB3686MPKY7GEXJCD3GC4	PÁGINA	473/2334	



**APELLIDOS Y NOMBRE / RAZÓN SOCIAL**

EGEA SIMON MARIA DOLORES

**NIF**  
\*\*\*\*8440\*

**EXPEDIENTE**  
1236147

**ANUALIDAD DE PAGO**  
1ª

**IMPORTES POR ANUALIDAD**

	2023	2024	2025	2026	2027
IMPORTE MÁXIMO SUBVENCIONABLE	3.141,97 €	3.141,97 €	3.141,97 €	3.141,97 €	3.141,97 €
IMPORTE MEDIO DE TRANSFERENCIA (€/ha)	216,24 €	216,24 €	216,24 €	216,24 €	216,24 €

**RESUMEN DE UNIDADES**

Cód	GRUPO DE PAGO	Sup. Dec. Admisible (ha)	Sup. Comprometida (ha)	Sup. ajustada compromiso (1) (ha)	% sobredec.	Sup. Propuesta (ha)	Importe Declarado	Importe Topado	Importe Propuesto	Importe tras sobredec.
432	FRUTALES SECANO	14,53		14,53	0,00	14,53	3.141,97	3.141,97	3.141,97	3.141,97
<b>TOTAL</b>		14,53	14,53	14,53		14,53	3.141,97	3.141,97	3.141,97	3.141,97

**APLICACIÓN DE REDUCCIONES Y PENALIZACIONES**

GRUPO DE PAGO	Importe Calculado	Importe prereduc.	Criterios de subvencionabilidad y compromisos	Presentación tardía	Omisión declaración	Condicionalidad	IMPORTE (Euros) PROPUESTO
FRUTALES SECANO	3.141,97	3.141,97	0,00	0,00	0,00	0,00	3.141,97
<b>TOTAL</b>	3.141,97	3.141,97					3.141,97

**RESUMEN DE PAGOS**

	IMPORTE (Euros)			
	PROPUESTO	FEADER (Eje 2)	MAPA	CAPADR
PROPUESTO	3.141,97	2.670,67	308,23	163,07

**RECINTOS PROPUESTOS**

REF.	REFERENCIA SIGPAC	CULTIVO	DESCRIPCIÓN CULTIVO	S/R	G.PAGO	PEND. MEDIA (%)	SUP. DEC. ADMISIBLE (ha)	SUP. COMPROM. (ha)	SUP. AJUSTADA COMPROM. (1) (ha)	SUP. CONV. SIGPAC (ha)	SUP. CERTIE. (ha)	SUP. CAMPO (ha)	SUP. CAMPO DETER. CULT. DECLARADO (ha)	SUP. DEC. REDUCIDA (ha)	SUP. PROPUESTA (ha)
-1013789	04-099-030-80003-010	104024	ALMENDROS-MARCONA	S	432	11,70	0,22	0,22	0,22		0,22			0,22	0,22
1700000006827097	04-099-030-01117-021	104020	ALMENDROS-GUARA	S	432	17,20	0,59	0,59	0,59		0,59			0,59	0,59
1700000006827113	04-099-030-00677-008	104020	ALMENDROS-GUARA	S	432	17,90	0,78	0,78	0,78		0,78			0,78	0,78
1700000006827114	04-099-030-01118-008	104024	ALMENDROS-MARCONA	S	432	21,90	9,66	9,66	9,66		9,66			9,66	9,66
1700000006827115	04-099-030-00674-004	104020	ALMENDROS-GUARA	S	432	13,10	1,15	1,15	1,15		1,15			1,15	1,15
1700000006827116	04-099-030-00674-002	104020	ALMENDROS-GUARA	S	432	26,70	2,13	2,13	2,13		2,13			2,13	2,13

(1) Superficie declarada admisible ajustada con la superficie comprometida.  
(2) Factor de penalización valorando el alcance para el tipo de compromiso.

Puede verificar la integridad de una copia de este documento mediante la lectura del código QR adjunto o mediante el acceso a la dirección <https://ws050.juntadeandalucia.es/verificarFirma> indicando el código de VERIFICACIÓN

FIRMADO POR	JUAN JOSE SOLER GARCIA	FECHA	03/07/2024	
	ROCIO GUIJARRO MILLAN			
VERIFICACIÓN	Pk2jmGCJWUB3686MPKY7GEXJCD3GC4	PÁGINA	474/2334	



**APELLIDOS Y NOMBRE / RAZÓN SOCIAL**

EL LLANO DE LAS OLIVICAS, S.L.

**NIF**  
\*\*\*2050\*

**EXPEDIENTE**  
1180048

**ANUALIDAD DE PAGO**  
1ª

**IMPORTE POR ANUALIDAD**

	2023	2024	2025	2026	2027
IMPORTE MÁXIMO SUBVENCIONABLE	11.014,50 €	11.014,50 €	11.014,50 €	11.014,50 €	11.014,50 €
IMPORTE MEDIO DE TRANSFERENCIA (€/ha)	244,33 €	244,33 €	244,33 €	244,33 €	244,33 €

**RESUMEN DE UNIDADES**

Cód	GRUPO DE PAGO	Sup. Dec. Admisible (ha)	Sup. Comprometida (ha)	Sup. ajustada compromiso (1) (ha)	% sobredec.	Sup. Propuesta (ha)	Importe Declarado	Importe Topado	Importe Propuesto	Importe tras sobredec.
429	OLIVAR	54,19		40,00	0,00	40,00	9.916,00	9.916,00	9.916,00	9.916,00
432	FRUTALES SECANO	5,08		5,08	0,00	5,08	1.098,50	1.098,50	1.098,50	1.098,50
<b>TOTAL</b>		59,27	45,08	45,08		45,08	11.014,50	11.014,50	11.014,50	11.014,50

**APLICACIÓN DE REDUCCIONES Y PENALIZACIONES**

GRUPO DE PAGO	Importe Calculado	Importe prereduc.	Criterios de subvencionabilidad y compromisos	Presentación tardía	Omisión declaración	Condicionalidad	IMPORTE (Euros)	
							PROPUESTO	PROPUESTO
FRUTALES SECANO	1.098,50	1.098,50	0,00	0,00	2,00	5,00		1.022,70
OLIVAR	9.916,00	9.916,00	0,00	0,00	2,00	5,00		9.231,80
<b>TOTAL</b>	11.014,50	11.014,50						10.254,50

**RESUMEN DE PAGOS**

PROPUESTO	IMPORTE ( Euros )			
	PROPUESTO	FEADER (Eje 2)	MAPA	CAPADR
PROPUESTO	10.254,50	8.716,33	1.005,97	532,20

(1) Superficie declarada admisible ajustada con la superficie comprometida.  
(2) Factor de penalización valorando el alcance para el tipo de compromiso.

Puede verificar la integridad de una copia de este documento mediante la lectura del código QR adjunto o mediante el acceso a la dirección <https://ws050.juntadeandalucia.es/verificarFirma> indicando el código de VERIFICACIÓN

FIRMADO POR	JUAN JOSE SOLER GARCIA	FECHA	03/07/2024	
	ROCIO GUIJARRO MILLAN			
VERIFICACIÓN	Pk2jmGCJWUB3686MPKY7GEXJCD3GC4	PÁGINA	475/2334	

**RECINTOS PROPUESTOS**

REF.	REFERENCIA SIGPAC	CULTIVO DESCRIPCIÓN CULTIVO	S/R	G.PAGO	PEND. MEDIA (%)	SUP. DEC. ADMISIBLE (ha)	SUP. COMPROM. (ha)	SUP. AJUSTADA COMPR.(1) (ha)	SUP. CONV. SIGPAC (ha)	SUP. CERTIF. (ha)	SUP. CAMPO (ha)	SUP. CAMPO DETER. CULT. DECLARADO (ha)	SUP. DEC. REDUCIDA (ha)	SUP. PROPUESTA (ha)
-1334445	04-061-002-00143-010	101003 OLIVAR-ARBEQUINA	S	429	11,80	0,31	0,31	0,31		0,31			0,31	0,31
-1083697	04-061-002-00097-001	101003 OLIVAR-ARBEQUINA	S	429	13,40	0,04	0,04	0,04		0,04			0,04	0,04
-1083691	04-061-002-00165-003	101003 OLIVAR-ARBEQUINA	S	429	9,30	1,09	1,09	1,09		1,09			1,09	1,09
-1083636	04-061-002-00099-031	101010 OLIVAR-PICUAL	S	429	21,30	0,36	0,36	0,36		0,36			0,36	0,36
-1083633	04-061-002-00099-030	101003 OLIVAR-ARBEQUINA	S	429	20,80	2,70	2,68	2,68		2,70			2,68	2,68
-1083631	04-061-002-00099-005	101003 OLIVAR-ARBEQUINA	S	429	14,70	12,07	12,07	12,07		12,07			12,07	12,07
-1083629	04-061-002-00099-004	101003 OLIVAR-ARBEQUINA	S	429	22,00	0,90	0,90	0,90		0,90			0,90	0,90
-1083628	04-061-002-00099-002	101010 OLIVAR-PICUAL	S	429	20,20	0,50	0,50	0,50		0,50			0,50	0,50
-1083627	04-061-002-00023-010	101010 OLIVAR-PICUAL	S	429	16,00	1,30	1,30	1,30		1,30			1,30	1,30
-1083626	04-061-003-00020-023	101010 OLIVAR-PICUAL	S	429	19,90	0,19	0,19	0,19		0,19			0,19	0,19
-1083624	04-061-002-00165-008	101003 OLIVAR-ARBEQUINA	S	429	10,30	0,12	0,12	0,12		0,12			0,12	0,12
-827404	04-061-002-00144-002	101003 OLIVAR-ARBEQUINA	R	429	15,00	0,52	0,52	0,52		0,52			0,52	0,52
-113463	04-061-003-00004-033	101010 OLIVAR-PICUAL	S	429	16,00	3,27	3,27	3,27		3,27			3,27	3,27
5090973	04-061-002-00097-002	101010 OLIVAR-PICUAL	S	429	20,50	0,35	0,35	0,35		0,35			0,35	0,35
5091034	04-061-002-00098-006	101003 OLIVAR-ARBEQUINA	S	429	4,00	0,11	0,11	0,11		0,11			0,11	0,11
5091073	04-061-002-00166-002	101003 OLIVAR-ARBEQUINA	S	429	15,40	0,06	0,06	0,06		0,06			0,06	0,06
5277232	04-061-002-00096-001	101003 OLIVAR-ARBEQUINA	S	429	12,30	1,10	1,08	1,08		1,10			1,08	1,08
1700000005954281	04-061-003-00005-001	101010 OLIVAR-PICUAL	S	429	40,00	0,02	0,02	0,02		0,02			0,02	0,02
1700000005954282	04-061-003-00020-005	101010 OLIVAR-PICUAL	S	429	21,10	7,19	7,19	7,19		7,19			7,19	7,19
1700000005954283	04-061-003-00021-005	101010 OLIVAR-PICUAL	S	429	18,80	0,05	0,05	0,05		0,05			0,05	0,05
1700000005954284	04-061-002-00098-008	101010 OLIVAR-PICUAL	S	429	20,20	0,40	0,40	0,40		0,40			0,40	0,40
1700000005954286	04-061-002-00098-001	101010 OLIVAR-PICUAL	S	429	15,70	2,75	2,75	2,75		2,75			2,75	2,75
1700000005954291	04-061-002-00099-003	101010 OLIVAR-PICUAL	S	429	21,10	0,20	0,20	0,20		0,20			0,20	0,20
1700000005954293	04-061-003-00005-004	101010 OLIVAR-PICUAL	S	429	19,40	3,18	3,18	3,18		3,18			3,18	3,18
1700000005954294	04-061-003-00021-001	101010 OLIVAR-PICUAL	S	429	16,20	0,11	0,11	0,11		0,11			0,11	0,11
1700000005954295	04-061-003-00021-002	101010 OLIVAR-PICUAL	S	429	16,40	0,09	0,09	0,09		0,09			0,09	0,09
1700000005954296	04-061-003-90008-004	101010 OLIVAR-PICUAL	S	429	6,80	0,12	0,12	0,12		0,12			0,12	0,12
1700000005954298	04-061-003-00020-004	101010 OLIVAR-PICUAL	S	429	22,40	0,62	0,62	0,62		0,62			0,62	0,62
1700000005954302	04-061-003-00004-014	101010 OLIVAR-PICUAL	S	429	9,90	5,76	5,76	5,76		5,76			5,76	5,76
1700000005954303	04-061-003-90008-003	101010 OLIVAR-PICUAL	S	429	6,60	0,07	0,07	0,07		0,07			0,07	0,07
1700000005954305	04-061-003-00004-013	101010 OLIVAR-PICUAL	S	429	4,50	0,57	0,57	0,57		0,57			0,57	0,57
1700000005954306	04-061-002-00099-033	101010 OLIVAR-PICUAL	S	429	9,70	0,16	0,16	0,16		0,16			0,16	0,16
1700000005954309	04-061-002-00144-001	101003 OLIVAR-ARBEQUINA	S	429	13,70	1,44	1,44	1,44		1,44			1,44	1,44
1700000005954310	04-061-002-00143-003	101003 OLIVAR-ARBEQUINA	S	429	13,60	3,68	3,62	3,62		3,68			3,62	3,62
1700000005954315	04-061-002-00143-001	101003 OLIVAR-ARBEQUINA	S	429	8,60	0,25	0,25	0,25		0,25			0,25	0,25
1700000005954316	04-061-002-00143-002	101003 OLIVAR-ARBEQUINA	S	429	10,10	1,21	1,21	1,21		1,21			1,21	1,21
1700000005954326	04-061-002-00166-001	101003 OLIVAR-ARBEQUINA	S	429	11,50	1,33	1,33	1,33		1,33			1,33	1,33
-1083681	04-061-003-00293-004	104024 ALMENDROS-MARCONA	S	432	10,90	0,58	0,58	0,58		0,58			0,58	0,58
1700000005954314	04-061-003-00004-007	104024 ALMENDROS-MARCONA	S	432	5,70	0,78	0,78	0,78		0,78			0,78	0,78
1700000005954317	04-061-002-00099-026	104024 ALMENDROS-MARCONA	S	432	14,50	1,34	1,34	1,34		1,34			1,34	1,34
1700000005954325	04-061-003-00004-008	104024 ALMENDROS-MARCONA	S	432	7,00	2,38	2,38	2,38		2,38			2,38	2,38

**INCIDENCIAS****INCIDENCIA DESCRIPCIÓN**

- 256 Solicitud con recintos no declarados en campaña actual con una reducción por omisión de superficie superior al 3%  
CÓDIGO PARA EL PORCENTAJE DE REDUCCIÓN POR OMISIÓN QUE CORRESPONDE A LA SOLICITUD:2
- 4272 Verifica que las líneas de declaración de las Solicitudes Únicas no tienen solapes con la capa de Retroactividad Gráfica (ambas de la misma campaña) a nivel de expediente/línea de declaración gráfica de la solicitud.  
Ref:5277232 Recinto:04-061-002-00096-00001 Cultivo: - Agregado de la referencia del recinto.:0 Zona de la referencia del recinto.:0 Superficie solapada.:0,02 Id. Incid.:95941782  
Ref:-1083633 Recinto:04-061-002-00099-00030 Cultivo: - Agregado de la referencia del recinto.:0 Zona de la referencia del recinto.:0 Superficie solapada.:0,02 Id. Incid.:95941781  
Ref:1700000005954310 Recinto:04-061-002-00143-00003 Cultivo: - Agregado de la referencia del recinto.:0 Zona de la referencia del recinto.:0 Superficie solapada.:0,06 Id. Incid.:95941783
- 101007 Expediente afectado por condicionalidad (art. 32 de Orden 28 marzo 2023)  
Porcentaje Reducción:5

(1) Superficie declarada admisible ajustada con la superficie comprometida.  
(2) Factor de penalización valorando el alcance para el tipo de compromiso.

Puede verificar la integridad de una copia de este documento mediante la lectura del código QR adjunto o mediante el acceso a la dirección <https://ws050.juntadeandalucia.es/verificarFirma> indicando el código de VERIFICACIÓN

FIRMADO POR	JUAN JOSE SOLER GARCIA	FECHA	03/07/2024	
	ROCIO GUIJARRO MILLAN			
VERIFICACIÓN	Pk2jmGCJWUB3686MPKY7GEXJCD3GC4	PÁGINA	476/2334	



**APELLIDOS Y NOMBRE / RAZÓN SOCIAL**

EL PINTENO, CB

NIF  
\*\*\*\*8404\*EXPEDIENTE  
1245644**ANUALIDAD DE PAGO**

1ª

**IMPORTE POR ANUALIDAD**

	2023	2024	2025	2026	2027
IMPORTE MÁXIMO SUBVENCIONABLE	1.631,18 €	1.631,18 €	1.631,18 €	1.631,18 €	1.631,18 €
IMPORTE MEDIO DE TRANSFERENCIA (€/ha)	247,90 €	247,90 €	247,90 €	247,90 €	247,90 €

**RESUMEN DE UNIDADES**

Cód	GRUPO DE PAGO	Sup. Dec. Admisible (ha)	Sup. Comprometida (ha)	Sup. ajustada compromiso (1) (ha)	% sobredec.	Sup. Propuesta (ha)	Importe Declarado	Importe Topado	Importe Propuesto	Importe tras sobredec.
429	OLIVAR	6,58		6,58	0,00	6,58	1.631,18	1.631,18	1.631,18	1.631,18
<b>TOTAL</b>		6,58	6,58	6,58		6,58	1.631,18	1.631,18	1.631,18	1.631,18

**APLICACIÓN DE REDUCCIONES Y PENALIZACIONES**

GRUPO DE PAGO	Importe Calculado	Importe prereduc.	Criterios de subvencionabilidad y compromisos	Presentación tardía	Omisión declaración	Condicionalidad	IMPORTE (Euros) PROPUESTO
OLIVAR	1.631,18	1.631,18	0,00	0,00	0,00	0,00	1.631,18
<b>TOTAL</b>	1.631,18	1.631,18					1.631,18

**RESUMEN DE PAGOS**

	IMPORTE (Euros)			
	PROPUESTO	FEADER (Eje 2)	MAPA	CAPADR
PROPUESTO	1.631,18	1.386,50	160,02	84,66

**RECINTOS PROPUESTOS**

REF.	REFERENCIA SIGPAC	CULTIVO	DESCRIPCIÓN CULTIVO	S/R	G.PAGO	PEND. MEDIA (%)	SUP. DEC. ADMISIBLE (ha)	SUP. COMPROM. (ha)	SUP. AJUSTADA COMPROM. (1) (ha)	SUP. CONV. SIGPAC (ha)	SUP. CERTIF. (ha)	SUP. CAMPO (ha)	SUP. CAMPO DETER. CULT. DECLARADO (ha)	SUP. DEC. REDUCIDA (ha)	SUP. PROPUESTA (ha)
-795126	04-086-042-00025-005	101010	OLIVAR-PICUAL	R	429	13,50	5,62	5,62	5,62		5,62			5,62	5,62
1700000006256371	04-086-038-00019-005	101010	OLIVAR-PICUAL	R	429	5,20	0,96	0,96	0,96		0,96			0,96	0,96

**INCIDENCIAS****INCIDENCIA DESCRIPCIÓN**

- 100402 Recinto solicitado no forma parte de ningún organismo de control autorizado para la producción ecológica en Andalucía o fecha de inscripción posterior al plazo establecido ( Anexo I. Criterios de Subvencionabilidad. Orden 28 de marzo de 2023 ).  
Ref:-1067675 Recinto:04-086-038-00019-00006 Cultivo:20000 BARBECHO TRADICIONAL-SIN VARIEDAD Regadío
- 100424 Solicita recinto que no está comprometido para la operación.  
Ref:-1067675 Recinto:04-086-038-00019-00006 Cultivo:20000 BARBECHO TRADICIONAL-SIN VARIEDAD Regadío

(1) Superficie declarada admisible ajustada con la superficie comprometida.  
(2) Factor de penalización valorando el alcance para el tipo de compromiso.

Puede verificar la integridad de una copia de este documento mediante la lectura del código QR adjunto o mediante el acceso a la dirección <https://ws050.juntadeandalucia.es/verificarFirma> indicando el código de VERIFICACIÓN

FIRMADO POR	JUAN JOSE SOLER GARCIA	FECHA	03/07/2024	
	ROCIO GUIJARRO MILLAN			
VERIFICACIÓN	Pk2jmGCJWUB3686MPKY7GEXJCD3GC4	PÁGINA	477/2334	



**APELLIDOS Y NOMBRE / RAZÓN SOCIAL**

ELVIRA LOPEZ FRANCISCO

**NIF**  
\*\*\*\*2704\*

**EXPEDIENTE**  
1164385

**ANUALIDAD DE PAGO**  
1ª

**IMPORTE POR ANUALIDAD**

	2023	2024	2025	2026	2027
IMPORTE MÁXIMO SUBVENCIONABLE	1.680,18 €	1.680,18 €	1.680,18 €	1.680,18 €	1.680,18 €
IMPORTE MEDIO DE TRANSFERENCIA (€/ha)	216,24 €	216,24 €	216,24 €	216,24 €	216,24 €

**RESUMEN DE UNIDADES**

Cód	GRUPO DE PAGO	Sup. Dec. Admisible (ha)	Sup. Comprometida (ha)	Sup. ajustada compromiso (I) (ha)	% sobredec.	Sup. Propuesta (ha)	Importe Declarado	Importe Topado	Importe Propuesto	Importe tras sobredec.
432	FRUTALES SECANO	7,77		7,77	0,00	7,77	1.680,18	1.680,18	1.680,18	1.680,18
<b>TOTAL</b>		7,77	7,77	7,77		7,77	1.680,18	1.680,18	1.680,18	1.680,18

**APLICACIÓN DE REDUCCIONES Y PENALIZACIONES**

GRUPO DE PAGO	Importe Calculado	Importe prerreduc.	Criterios de subvencionabilidad y compromisos	Presentación tardía	Omisión declaración	Condicionalidad	IMPORTE (Euros) PROPUESTO
FRUTALES SECANO	1.680,18	1.680,18	0,00	0,00	0,00	0,00	1.680,18
<b>TOTAL</b>	1.680,18	1.680,18					1.680,18

**RESUMEN DE PAGOS**

	IMPORTE (Euros)			
	PROPUESTO	FEADER (Eje 2)	MAPA	CAPADR
PROPUESTO	1.680,18	1.428,15	164,83	87,20

**RECINTOS PROPUESTOS**

REF.	REFERENCIA SIGPAC	CULTIVO DESCRIPCIÓN CULTIVO	S/R	G.PAGO	PEND. MEDIA (%)	SUP. DEC. ADMISIBLE (ha)	SUP. COMPROM. (ha)	SUP. AJUSTADA COMPROM. (I) (ha)	SUP. CONV. SIGPAC (ha)	SUP. CERTIF. (ha)	SUP. CAMPO (ha)	SUP. CAMPO DETER. CULT. DECLARADO (ha)	SUP. DEC. REDUCIDA (ha)	SUP. PROPUESTA (ha)
170000004723218	04-099-013-00188-003	104010 ALMENDROS-DESMAYO ROJO	S	432	46,10	0,42	0,42	0,42		0,42			0,42	0,42
1700000004723219	04-099-015-00069-003	104024 ALMENDROS-MARCONA	S	432	18,30	1,01	1,01	1,01		1,01			1,01	1,01
1700000004723220	04-099-015-00070-001	104024 ALMENDROS-MARCONA	S	432	21,40	0,26	0,26	0,26		0,26			0,26	0,26
1700000004723221	04-099-015-00072-001	104010 ALMENDROS-DESMAYO ROJO	S	432	24,10	0,11	0,11	0,11		0,11			0,11	0,11
1700000004723222	04-099-015-00073-001	104024 ALMENDROS-MARCONA	S	432	19,40	0,25	0,25	0,25		0,25			0,25	0,25
1700000004723223	04-099-015-000593-001	104024 ALMENDROS-MARCONA	S	432	23,10	0,39	0,39	0,39		0,39			0,39	0,39
1700000004723224	04-099-015-00074-001	104010 ALMENDROS-DESMAYO ROJO	S	432	21,60	0,33	0,33	0,33		0,33			0,33	0,33
1700000004723225	04-099-015-00084-003	104007 ALMENDROS-COMUNA	S	432	27,20	0,57	0,57	0,57		0,57			0,57	0,57
1700000004723226	04-099-015-00069-005	104010 ALMENDROS-DESMAYO ROJO	S	432	18,50	0,56	0,56	0,56		0,56			0,56	0,56
1700000004723227	04-099-015-00523-001	104007 ALMENDROS-COMUNA	S	432	33,40	1,03	1,03	1,03		1,03			1,03	1,03
1700000004723228	04-099-015-00073-005	104024 ALMENDROS-MARCONA	S	432	11,70	0,01	0,01	0,01		0,01			0,01	0,01
1700000004723229	04-099-015-00084-005	104024 ALMENDROS-MARCONA	S	432	42,30	1,33	1,33	1,33		1,33			1,33	1,33
1700000004723230	04-099-015-00136-002	104024 ALMENDROS-MARCONA	S	432	29,10	1,50	1,50	1,50		1,50			1,50	1,50

(1) Superficie declarada admisible ajustada con la superficie comprometida.  
(2) Factor de penalización valorando el alcance para el tipo de compromiso.

Puede verificar la integridad de una copia de este documento mediante la lectura del código QR adjunto o mediante el acceso a la dirección <https://ws050.juntadeandalucia.es/verificarFirma> indicando el código de VERIFICACIÓN

FIRMADO POR	JUAN JOSE SOLER GARCIA	FECHA	03/07/2024	
	ROCIO GUIJARRO MILLAN			
VERIFICACIÓN	Pk2jmGCJWUB3686MPKY7GEXJCD3GC4	PÁGINA	478/2334	



**APELLIDOS Y NOMBRE / RAZÓN SOCIAL**  
ELVIRA MARTINEZ ISABEL

**NIF**  
\*\*\*\*3545\*

**EXPEDIENTE**  
1152388

**ANUALIDAD DE PAGO**  
1ª

**IMPORTE POR ANUALIDAD**

	2023	2024	2025	2026	2027
IMPORTE MÁXIMO SUBVENCIONABLE	1.500,71 €	1.500,71 €	1.500,71 €	1.500,71 €	1.500,71 €
IMPORTE MEDIO DE TRANSFERENCIA (€/ha)	216,24 €	216,24 €	216,24 €	216,24 €	216,24 €

**RESUMEN DE UNIDADES**

Cód	GRUPO DE PAGO	Sup. Dec. Admisible (ha)	Sup. Comprometida (ha)	Sup. ajustada compromiso (I) (ha)	% sobredec.	Sup. Propuesta (ha)	Importe Declarado	Importe Topado	Importe Propuesto	Importe tras sobredec.
432	FRUTALES SECANO	6,94		6,94	0,00	6,94	1.500,71	1.500,71	1.500,71	1.500,71
<b>TOTAL</b>		6,94	6,94	6,94		6,94	1.500,71	1.500,71	1.500,71	1.500,71

**APLICACIÓN DE REDUCCIONES Y PENALIZACIONES**

GRUPO DE PAGO	Importe Calculado	Importe prerreduc.	Criterios de subvencionabilidad y compromisos	Presentación tardía	Omisión declaración	Condicionalidad	IMPORTE (Euros) PROPUESTO
FRUTALES SECANO	1.500,71	1.500,71	0,00	0,00	0,00	0,00	1.500,71
<b>TOTAL</b>	1.500,71	1.500,71					1.500,71

**RESUMEN DE PAGOS**

	IMPORTE (Euros)			
	PROPUESTO	FEADER (Eje 2)	MAPA	CAPADR
PROPUESTO	1.500,71	1.275,60	147,22	77,89

**RECINTOS PROPUESTOS**

REF.	REFERENCIA SIGPAC	CULTIVO DESCRIPCIÓN CULTIVO	S/R G.PAGO	PEND. MEDIA (%)	SUP. DEC. ADMISIBLE (ha)	SUP. COMPROM. (ha)	SUP. AJUSTADA COMPROM. (I) (ha)	SUP. CONV. SIGPAC (ha)	SUP. CERTIE (ha)	SUP. CAMPO (ha)	SUP. CAMPO DETER. CULT. DECLARADO (ha)	SUP. DEC. REDUCIDA (ha)	SUP. PROPUESTA (ha)
-995408	04-099-013-00060-004	104024 ALMENDROS-MARCONA	S 432	42,70	0,86	0,86	0,86		0,86			0,86	0,86
1700000004577860	04-099-013-00068-001	104024 ALMENDROS-MARCONA	S 432	24,20	0,71	0,71	0,71		0,71			0,71	0,71
1700000004577861	04-099-013-00070-001	104024 ALMENDROS-MARCONA	S 432	37,40	0,68	0,68	0,68		0,68			0,68	0,68
1700000004577862	04-099-013-00070-004	104024 ALMENDROS-MARCONA	S 432	21,40	0,71	0,71	0,71		0,71			0,71	0,71
1700000004577863	04-099-013-00075-001	104024 ALMENDROS-MARCONA	S 432	34,20	0,36	0,36	0,36		0,36			0,36	0,36
1700000004577864	04-099-013-00121-002	104024 ALMENDROS-MARCONA	S 432	32,40	0,25	0,25	0,25		0,25			0,25	0,25
1700000004577865	04-099-013-00189-003	104007 ALMENDROS-COMUNA	S 432	26,30	0,77	0,77	0,77		0,77			0,77	0,77
1700000004577866	04-099-015-00051-001	104024 ALMENDROS-MARCONA	S 432	18,20	0,71	0,71	0,71		0,71			0,71	0,71
1700000004577867	04-099-015-00051-007	104024 ALMENDROS-MARCONA	S 432	20,30	0,04	0,04	0,04		0,04			0,04	0,04
1700000004577868	04-099-015-00124-002	104007 ALMENDROS-COMUNA	S 432	35,60	0,48	0,48	0,48		0,48			0,48	0,48
1700000004577869	04-099-015-00133-001	104024 ALMENDROS-MARCONA	S 432	30,70	0,78	0,78	0,78		0,78			0,78	0,78
1700000004577870	04-099-015-00134-001	104024 ALMENDROS-MARCONA	S 432	18,80	0,59	0,59	0,59		0,59			0,59	0,59

(1) Superficie declarada admisible ajustada con la superficie comprometida.  
(2) Factor de penalización valorando el alcance para el tipo de compromiso.

Puede verificar la integridad de una copia de este documento mediante la lectura del código QR adjunto o mediante el acceso a la dirección <https://ws050.juntadeandalucia.es/verificarFirma> indicando el código de VERIFICACIÓN

FIRMADO POR	JUAN JOSE SOLER GARCIA	FECHA	03/07/2024	
	ROCIO GUIJARRO MILLAN			
VERIFICACIÓN	Pk2jmGCJWUB3686MPKY7GEXJCD3GC4	PÁGINA	479/2334	



**APELLIDOS Y NOMBRE / RAZÓN SOCIAL**

ENCISO SOCIAS MARIA JULIA

**NIF**

\*\*\*9134\*

**EXPEDIENTE**

1017034

**ANUALIDAD DE PAGO**

1ª

**IMPORTE POR ANUALIDAD**

	2023	2024	2025	2026	2027
IMPORTE MÁXIMO SUBVENCIONABLE	7.308,31 €	7.308,31 €	7.308,31 €	7.308,31 €	7.308,31 €
IMPORTE MEDIO DE TRANSFERENCIA (€/ha)	240,09 €	240,09 €	240,09 €	240,09 €	240,09 €

**RESUMEN DE UNIDADES**

Cód	GRUPO DE PAGO	Sup. Dec. Admisible (ha)	Sup. Comprometida (ha)	Sup. ajustada compromiso (I) (ha)	% sobredec.	Sup. Propuesta (ha)	Importe Declarado	Importe Topado	Importe Propuesto	Importe tras sobredec.
429	OLIVAR	22,97		22,93	0,00	22,93	5.684,35	5.684,35	5.684,35	5.684,35
432	FRUTALES SECANO	7,51		7,51	0,00	7,51	1.623,96	1.623,96	1.623,96	1.623,96
<b>TOTAL</b>		<b>30,48</b>	<b>30,44</b>	<b>30,44</b>		<b>30,44</b>	<b>7.308,31</b>	<b>7.308,31</b>	<b>7.308,31</b>	<b>7.308,31</b>

**APLICACIÓN DE REDUCCIONES Y PENALIZACIONES**

GRUPO DE PAGO	Importe Calculado	Importe prereduc. y compromisos	Criterios de subvencionabilidad y compromisos	Presentación tardía	Omisión declaración	Condicionalidad	IMPORTE (Euros)
							PROPUESTO
FRUTALES SECANO	1.623,96	1.623,96	0,00	0,00	0,00	0,00	1.623,96
OLIVAR	5.684,35	5.684,35	0,00	0,00	0,00	0,00	5.684,35
<b>TOTAL</b>	<b>7.308,31</b>	<b>7.308,31</b>					<b>7.308,31</b>

**RESUMEN DE PAGOS**

PROPUESTO	IMPORTE ( Euros )			
	PROPUESTO	FEADER (Eje 2)	MAPA	CAPADR
PROPUESTO	7.308,31	6.212,07	716,94	379,30

**RECINTOS PROPUESTOS**

REF.	REFERENCIA SIGPAC	CULTIVO DESCRIPCIÓN CULTIVO	S/R	G.PAGO	PEND. MEDIA (%)	SUP. DEC. ADMISIBLE (ha)	SUP. COMPROM. (ha)	SUP. AJUSTADA COMPR.(I) (ha)	SUP. CONV. SIGPAC (ha)	SUP. CERTIF. (ha)	SUP. CAMPO (ha)	SUP. CAMPO DETER. CULT. DECLARADO (ha)	SUP. DEC. REDUCIDA (ha)	SUP. PROPUESTA (ha)
4799844	04-029-015-00065-001	101010 OLIVAR-PICUAL	R	429	10,30	2,36	2,36	2,36	2,36	2,36	2,36	2,36	2,36	2,36
1700000005854187	04-029-003-00695-004	101010 OLIVAR-PICUAL	R	429	12,20	0,66	0,66	0,66	0,66	0,66	0,66	0,66	0,66	0,66
1700000005854188	04-029-005-00004-002	101010 OLIVAR-PICUAL	S	429	10,10	2,23	2,19	2,19	2,23	2,23	2,19	2,19	2,19	2,19
1700000005854190	04-029-014-00026-003	101010 OLIVAR-PICUAL	S	429	13,70	3,25	3,25	3,25	3,25	3,25	3,25	3,25	3,25	3,25
1700000005854191	04-029-015-00062-007	101010 OLIVAR-PICUAL	S	429	10,20	0,91	0,91	0,91	0,91	0,91	0,91	0,91	0,91	0,91
1700000005854193	04-029-015-00066-002	101010 OLIVAR-PICUAL	R	429	12,20	1,90	1,90	1,90	1,90	1,90	1,90	1,90	1,90	1,90
1700000005854194	04-029-015-00082-003	101010 OLIVAR-PICUAL	R	429	7,20	0,11	0,11	0,11	0,11	0,11	0,11	0,11	0,11	0,11
1700000005854195	04-029-003-00695-011	101010 OLIVAR-PICUAL	R	429	12,60	0,47	0,47	0,47	0,47	0,47	0,47	0,47	0,47	0,47
1700000005854196	04-029-003-00695-012	101010 OLIVAR-PICUAL	R	429	14,20	1,77	1,77	1,77	1,77	1,77	1,77	1,77	1,77	1,77
1700000005854197	04-029-004-00014-001	101010 OLIVAR-PICUAL	S	429	9,20	6,26	6,26	6,26	6,26	6,26	6,26	6,26	6,26	6,26
1700000005854198	04-029-004-00014-004	101010 OLIVAR-PICUAL	S	429	14,40	1,21	1,21	1,21	1,21	1,21	1,21	1,21	1,21	1,21
1700000005854199	04-029-004-00017-002	101010 OLIVAR-PICUAL	S	429	4,90	1,48	1,48	1,48	1,48	1,48	1,48	1,48	1,48	1,48
1700000005854200	04-029-004-00018-001	101010 OLIVAR-PICUAL	S	429	6,10	0,36	0,36	0,36	0,36	0,36	0,36	0,36	0,36	0,36
1700000005854201	04-029-003-00695-005	104024 ALMENDROS-MARCONA	S	432	6,70	3,68	3,68	3,68	3,68	3,68	3,68	3,68	3,68	3,68
1700000005854203	04-029-004-00014-003	104024 ALMENDROS-MARCONA	S	432	6,20	0,51	0,51	0,51	0,51	0,51	0,51	0,51	0,51	0,51
1700000005854204	04-029-004-00014-024	104024 ALMENDROS-MARCONA	S	432	14,70	0,62	0,62	0,62	0,62	0,62	0,62	0,62	0,62	0,62
1700000005854207	04-029-004-00014-027	104024 ALMENDROS-MARCONA	S	432	5,30	1,52	1,52	1,52	1,52	1,52	1,52	1,52	1,52	1,52
1700000005854208	04-029-004-00014-029	122000 ALGARROBO-SIN VARIEDAD	S	432	9,30	0,96	0,96	0,96	0,96	0,96	0,96	0,96	0,96	0,96
1700000005854210	04-029-004-00014-002	104024 ALMENDROS-MARCONA	S	432	20,30	0,22	0,22	0,22	0,22	0,22	0,22	0,22	0,22	0,22

(1) Superficie declarada admisible ajustada con la superficie comprometida.  
(2) Factor de penalización valorando el alcance para el tipo de compromiso.

Puede verificar la integridad de una copia de este documento mediante la lectura del código QR adjunto o mediante el acceso a la dirección <https://ws050.juntadeandalucia.es/verificarFirma> indicando el código de VERIFICACIÓN

FIRMADO POR	JUAN JOSE SOLER GARCIA	FECHA	03/07/2024
	ROCIO GUIJARRO MILLAN		
VERIFICACIÓN	Pk2jmGCJWUB3686MPKY7GEXJCD3GC4	PÁGINA	480/2334





**INCIDENCIAS**

**INCIDENCIA DESCRIPCIÓN**

- 226 Recinto abandonado según SIGPAC por el que solicita alguna ayuda/práctica.  
Ref:170000005854202 Recinto:04-029-004-00014-00026 Cultivo:122000 ALGARROBO-SIN VARIEDAD Secano  
Ref:170000005854189 Recinto:04-029-012-00006-00005 Cultivo:104024 ALMENDROS-MARCONA Regadío
- 4272 Verifica que las líneas de declaración de las Solicitudes Únicas no tienen solapes con la capa de Retroactividad Gráfica (ambas de la misma campaña) a nivel de expediente/línea de declaración gráfica de la solicitud.  
Ref:170000005854188 Recinto:04-029-005-00004-00002 Cultivo: - Agregado de la referencia del recinto.:0 Zona de la referencia del recinto.:0 Superficie solapada.:0,04 Id. Incid.:95938191
- 8200 Línea de declaración monitorizada con resultado no admisible  
Ref:170000005854209 Recinto:04-029-004-00014-00025 Cultivo:104024 ALMENDROS-MARCONA  
Ref:170000005854206 Recinto:04-029-015-00082-00001 Cultivo:104024 ALMENDROS-MARCONA
- 8400 Monitorización Línea de declaración monitorizada con situación 12 o "nula" y sin información de producto.  
Ref:170000005854209 Recinto:04-029-004-00014-00025 Cultivo: - IDENTIFICADOR DE LA PARCELA AGRÍCOLA:20 Código de producto declarado en dicho recinto.:104 Código de variedad/especie/tipo declarada en dicho recinto.:24 Línea de ayuda declarada en dicho recinto.:  
Ref:170000005854206 Recinto:04-029-015-00082-00001 Cultivo: - IDENTIFICADOR DE LA PARCELA AGRÍCOLA:14 Código de producto declarado en dicho recinto.:104 Código de variedad/especie/tipo declarada en dicho recinto.:24 Línea de ayuda declarada en dicho recinto.:
- 100402 Recinto solicitado no forma parte de ningún organismo de control autorizado para la producción ecológica en Andalucía o fecha de inscripción posterior al plazo establecido ( Anexo I. Criterios de Subvencionabilidad. Orden 28 de marzo de 2023 ).  
Ref:170000005854189 Recinto:04-029-012-00006-00005 Cultivo:104024 ALMENDROS-MARCONA Regadío
- 100406 Grupo de cultivo declarado en el recinto no coincide con el grupo de cultivo existente en el organismo de control autorizado para la producción ecológica en Andalucía ( Anexo I. Criterios de Subvencionabilidad. Orden 28 de marzo de 2023 ).  
Ref:170000005854189 Recinto:04-029-012-00006-00005 Cultivo:104024 ALMENDROS-MARCONA Regadío Grupo de SIPEA: OLIVAR
- 100424 Solicita recinto que no está comprometido para la operación.  
Ref:170000005854205 Recinto:04-029-003-00695-00014 Cultivo:104024 ALMENDROS-MARCONA Regadío  
Ref:170000005854209 Recinto:04-029-004-00014-00025 Cultivo:104024 ALMENDROS-MARCONA Secano  
Ref:170000005854202 Recinto:04-029-004-00014-00026 Cultivo:122000 ALGARROBO-SIN VARIEDAD Secano  
Ref:170000005854189 Recinto:04-029-012-00006-00005 Cultivo:104024 ALMENDROS-MARCONA Regadío  
Ref:170000005854206 Recinto:04-029-015-00082-00001 Cultivo:104024 ALMENDROS-MARCONA Regadío

(1) Superficie declarada admisible ajustada con la superficie comprometida.  
(2) Factor de penalización valorando el alcance para el tipo de compromiso.

Puede verificar la integridad de una copia de este documento mediante la lectura del código QR adjunto o mediante el acceso a la dirección <https://ws050.juntadeandalucia.es/verificarFirma> indicando el código de VERIFICACIÓN

FIRMADO POR	JUAN JOSE SOLER GARCIA	FECHA	03/07/2024	
	ROCIO GUIJARRO MILLAN			
VERIFICACIÓN	Pk2jmGcJWUB3686MPKY7GEXJCD3GC4	PÁGINA	481/2334	



**APELLIDOS Y NOMBRE / RAZÓN SOCIAL** ENRIQUEZ LOPEZ FRANCISCO REYES  
**NIF** \*\*\*\*8946\*  
**EXPEDIENTE** 1067070  
**ANUALIDAD DE PAGO** 1ª

**IMPORTE POR ANUALIDAD**

	2023	2024	2025	2026	2027
IMPORTE MÁXIMO SUBVENCIONABLE	632,88 €	632,88 €	632,88 €	632,88 €	632,88 €
IMPORTE MEDIO DE TRANSFERENCIA (€/ha)	349,66 €	349,66 €	349,66 €	349,66 €	349,66 €

**RESUMEN DE UNIDADES**

Cód	GRUPO DE PAGO	Sup. Dec. Admisible (ha)	Sup. Comprometida (ha)	Sup. ajustada compromiso (1) (ha)	% sobredec.	Sup. Propuesta (ha)	Importe Declarado	Importe Topado	Importe Propuesto	Importe tras sobredec.
433	FRUTALES REGADÍO	1,81		1,81	0,00	1,81	632,88	632,88	632,88	632,88
<b>TOTAL</b>		1,81	1,81	1,81		1,81	632,88	632,88	632,88	632,88

**APLICACIÓN DE REDUCCIONES Y PENALIZACIONES**

GRUPO DE PAGO	Importe Calculado	Importe prerreduc.	Criterios de subvencionabilidad y compromisos	Presentación tardía	Omisión declaración	Condicionality	IMPORTE (Euros) PROPUESTO
FRUTALES REGADÍO	632,88	632,88	0,00	0,00	0,00	0,00	632,88
<b>TOTAL</b>	632,88	632,88					632,88

**RESUMEN DE PAGOS**

	IMPORTE (Euros)			
	PROPUESTO	FEADER (Eje 2)	MAPA	CAPADR
PROPUESTO	632,88	537,95	62,09	32,84

**RECINTOS PROPUESTOS**

REF.	REFERENCIA SIGPAC	CULTIVO	DESCRIPCIÓN CULTIVO	S/R	G.PAGO	PEND. MEDIA (%)	SUP. DEC. ADMISIBLE (ha)	SUP. COMPROM. (ha)	SUP. AJUSTADA COMPR.(1) (ha)	SUP. CONV. SIGPAC (ha)	SUP. CERTIE. (ha)	SUP. CAMPO (ha)	SUP. CAMPO DETER. CULT. DECLARADO (ha)	SUP. DEC. REDUCIDA (ha)	SUP. PROPUESTA (ha)
170000006088785	04-011-004-00046-001	206008	NARANJO-SALUSTIANA	R	433	11,30	0,18	0,18	0,18		0,18			0,18	0,18
170000006088786	04-011-008-00077-001	206235	NARANJO-CASTELLANA	R	433	15,50	0,07	0,07	0,07		0,07			0,07	0,07
170000006088787	04-011-008-00078-001	206235	NARANJO-CASTELLANA	R	433	21,60	0,13	0,13	0,13		0,13			0,13	0,13
170000006088788	04-011-008-00081-001	206235	NARANJO-CASTELLANA	R	433	15,10	0,25	0,25	0,25		0,25			0,25	0,25
170000006088792	04-011-007-00143-001	206001	NARANJO-LANE LATE	R	433	19,90	0,21	0,21	0,21		0,21			0,21	0,21
170000006088797	04-011-004-00077-002	206235	NARANJO-CASTELLANA	R	433	22,30	0,07	0,07	0,07		0,07			0,07	0,07
170000006088798	04-011-007-00139-001	206235	NARANJO-CASTELLANA	R	433	10,00	0,14	0,14	0,14		0,14			0,14	0,14
170000006088799	04-011-004-00050-001	206235	NARANJO-CASTELLANA	R	433	4,00	0,18	0,18	0,18		0,18			0,18	0,18
170000006088800	04-011-004-00051-001	206235	NARANJO-CASTELLANA	R	433	4,90	0,19	0,19	0,19		0,19			0,19	0,19
170000006088801	04-011-004-00053-001	206235	NARANJO-CASTELLANA	R	433	6,90	0,28	0,28	0,28		0,28			0,28	0,28
170000006088802	04-011-007-00141-001	206235	NARANJO-CASTELLANA	R	433	7,80	0,11	0,11	0,11		0,11			0,11	0,11

(1) Superficie declarada admisible ajustada con la superficie comprometida.  
 (2) Factor de penalización valorando el alcance para el tipo de compromiso.

Puede verificar la integridad de una copia de este documento mediante la lectura del código QR adjunto o mediante el acceso a la dirección <https://ws050.juntadeandalucia.es/verificarFirma> indicando el código de VERIFICACIÓN

FIRMADO POR	JUAN JOSE SOLER GARCIA	FECHA	03/07/2024	
	ROCIO GUIJARRO MILLAN			
VERIFICACIÓN	Pk2jmGCJWUB3686MPKY7GEXJCD3GC4	PÁGINA	482/2334	



**APELLIDOS Y NOMBRE / RAZÓN SOCIAL**

ESCAMEZ LOPEZ TRINIDAD

**NIF**  
\*\*\*\*0151\*

**EXPEDIENTE**  
1242075

**ANUALIDAD DE PAGO**

1ª

**IMPORTES POR ANUALIDAD**

	2023	2024	2025	2026	2027
IMPORTE MÁXIMO SUBVENCIONABLE	311,20 €	311,20 €	311,20 €	311,20 €	311,20 €
IMPORTE MEDIO DE TRANSFERENCIA (€/ha)	349,66 €	349,66 €	349,66 €	349,66 €	349,66 €

**RESUMEN DE UNIDADES**

Cód	GRUPO DE PAGO	Sup. Dec. Admisible (ha)	Sup. Comprometida (ha)	Sup. ajustada compromiso (1) (ha)	% sobredec.	Sup. Propuesta (ha)	Importe Declarado	Importe Topado	Importe Propuesto	Importe tras sobredec.
433	FRUTALES REGADÍO	0,89		0,89	0,00	0,89	311,20	311,20	311,20	311,20
<b>TOTAL</b>		0,89	0,89	0,89		0,89	311,20	311,20	311,20	311,20

**APLICACIÓN DE REDUCCIONES Y PENALIZACIONES**

GRUPO DE PAGO	Importe Calculado	Importe prereduc.	Criterios de subvencionabilidad y compromisos	Presentación tardía	Omisión declaración	Condicionalidad	IMPORTE (Euros) PROPUESTO
FRUTALES REGADÍO	311,20	311,20	0,00	0,00	0,00	0,00	311,20
<b>TOTAL</b>	311,20	311,20					311,20

**RESUMEN DE PAGOS**

	IMPORTE (Euros)		
	PROPUESTO	FEADER (Eje 2)	MAPA
PROPUESTO	311,20	264,52	30,53
			CAPADR 16,15

**RECINTOS PROPUESTOS**

REF.	REFERENCIA SIGPAC	CULTIVO DESCRIPCIÓN CULTIVO	S/R	G.PAGO	PEND. MEDIA (%)	SUP. DEC. ADMISIBLE (ha)	SUP. COMPROM. (ha)	SUP. AJUSTADA COMPR.(1) (ha)	SUP. CONV. SIGPAC (ha)	SUP. CERTIE. (ha)	SUP. CAMPO (ha)	SUP. CAMPO DETER. CULT. DECLARADO (ha)	SUP. DEC. REDUCIDA (ha)	SUP. PROPUESTA (ha)
4130837	04-010-004-00024-001	206004 NARANJO-NAVELINA	R	433	4,20	0,33	0,33	0,33		0,33			0,33	0,33
4130840	04-081-013-00066-001	206004 NARANJO-NAVELINA	R	433	4,80	0,56	0,56	0,56		0,56			0,56	0,56

(1) Superficie declarada admisible ajustada con la superficie comprometida.  
(2) Factor de penalización valorando el alcance para el tipo de compromiso.

Puede verificar la integridad de una copia de este documento mediante la lectura del código QR adjunto o mediante el acceso a la dirección <https://ws050.juntadeandalucia.es/verificarFirma> indicando el código de VERIFICACIÓN

FIRMADO POR	JUAN JOSE SOLER GARCIA	FECHA	03/07/2024	
	ROCIO GUIJARRO MILLAN			
VERIFICACIÓN	Pk2jmGCJWUB3686MPKY7GEXJCD3GC4	PÁGINA	483/2334	

**APELLIDOS Y NOMBRE / RAZÓN SOCIAL**

ESTEBAN ZAFRA MANUEL

**NIF**

\*\*\*\*5049\*

**EXPEDIENTE**

1260484

**ANUALIDAD DE PAGO**

1ª

**IMPORTE POR ANUALIDAD**

	2023	2024	2025	2026	2027
IMPORTE MÁXIMO SUBVENCIONABLE	455,40 €	455,40 €	455,40 €	455,40 €	455,40 €
IMPORTE MEDIO DE TRANSFERENCIA (€/ha)	213,80 €	213,80 €	213,80 €	213,80 €	213,80 €

**RESUMEN DE UNIDADES**

Cód	GRUPO DE PAGO	Sup. Dec. Admisible (ha)	Sup. Comprometida (ha)	Sup. ajustada compromiso (I) (ha)	% sobredec.	Sup. Propuesta (ha)	Importe Declarado	Importe Topado	Importe Propuesto	Importe tras sobredec.
430	HORTÍCOLAS	1,80		1,80	0,00	1,80	455,40	455,40	455,40	455,40
434	HERBÁCEOS NO ELEGIBLES	0,33		0,33	0,00	0,33	0,00	0,00	0,00	0,00
<b>TOTAL</b>		2,13	2,13	2,13		2,13	455,40	455,40	455,40	455,40

**APLICACIÓN DE REDUCCIONES Y PENALIZACIONES**

GRUPO DE PAGO	Importe Calculado	Importe prereduc.	Criterios de subvencionabilidad y compromisos	Presentación tardía	Omisión declaración	Condicionalidad	IMPORTE (Euros) PROPUESTO
HERBÁCEOS NO ELEGIBLES	0,00	0,00	0,00	0,00	0,00	0,00	0,00
HORTÍCOLAS	455,40	455,40	0,00	0,00	0,00	0,00	455,40
<b>TOTAL</b>	455,40	455,40					455,40

**RESUMEN DE PAGOS**

	PROPUESTO	PROPUESTO	FEADER (Eje 2)	MAPA	CAPADR
		455,40	387,09	44,67	23,64

**RECINTOS PROPUESTOS**

REF.	REFERENCIA SIGPAC	CULTIVO DESCRIPCIÓN CULTIVO	S/R G.PAGO	PEND. MEDIA (%)	SUP. DEC. ADMISIBLE (ha)	SUP. COMPROM. (ha)	SUP. AJUSTADA COMPROM. (I) (ha)	SUP. CONV. SIGPAC (ha)	SUP. CERTIF. (ha)	SUP. CAMPO (ha)	SUP. CAMPO DETER. CULT. DECLARADO (ha)	SUP. DEC. REDUCIDA (ha)	SUP. PROPUESTA (ha)
5261569	04-066-084-00046-002	197000 TOMATE-SIN VARIEDAD	R 430	1,50	0,98	0,98	0,98	0,98	0,98	0,98	0,98	0,98	0,98
5261571	04-066-084-00046-006	197000 TOMATE-SIN VARIEDAD	R 430	2,10	0,32	0,32	0,32	0,32	0,32	0,32	0,32	0,32	0,32
5261572	04-066-084-00046-008	197000 TOMATE-SIN VARIEDAD	R 430	1,80	0,50	0,50	0,50	0,50	0,50	0,50	0,50	0,50	0,50
5261581	04-066-084-00075-003	20000 BARBECHO TRADICIONAL-SIN VARIEDAD	S 434	2,50	0,24	0,24	0,24	0,24	0,24	0,24	0,24	0,24	0,24
5261582	04-066-084-00075-005	20000 BARBECHO TRADICIONAL-SIN VARIEDAD	S 434	3,10	0,09	0,09	0,09	0,09	0,09	0,09	0,09	0,09	0,09

**INCIDENCIAS****INCIDENCIA DESCRIPCIÓN**

- 100402 Recinto solicitado no forma parte de ningún organismo de control autorizado para la producción ecológica en Andalucía o fecha de inscripción posterior al plazo establecido ( Anexo I. Criterios de Subvencionabilidad. Orden 28 de marzo de 2023 ).  
Ref:5261566 Recinto:04-066-084-00045-00003 Cultivo:197000 TOMATE-SIN VARIEDAD Regadío  
Ref:5261580 Recinto:04-066-084-00075-00002 Cultivo:197000 TOMATE-SIN VARIEDAD Regadío  
Ref:5265650 Recinto:04-066-084-00077-00001 Cultivo:197000 TOMATE-SIN VARIEDAD Regadío
- 100424 Solicita recinto que no está comprometido para la operación.  
Ref:5261566 Recinto:04-066-084-00045-00003 Cultivo:197000 TOMATE-SIN VARIEDAD Regadío  
Ref:5261580 Recinto:04-066-084-00075-00002 Cultivo:197000 TOMATE-SIN VARIEDAD Regadío  
Ref:5265650 Recinto:04-066-084-00077-00001 Cultivo:197000 TOMATE-SIN VARIEDAD Regadío  
Ref:5261585 Recinto:04-066-084-00077-00004 Cultivo:101010 OLIVAR-PICUAL Secano

(1) Superficie declarada admisible ajustada con la superficie comprometida.

(2) Factor de penalización valorando el alcance para el tipo de compromiso.

Puede verificar la integridad de una copia de este documento mediante la lectura del código QR adjunto o mediante el acceso a la dirección <https://ws050.juntadeandalucia.es/verificarFirma> indicando el código de VERIFICACIÓN

FIRMADO POR	JUAN JOSE SOLER GARCIA	FECHA	03/07/2024	
	ROCIO GUIJARRO MILLAN			
VERIFICACIÓN	Pk2jmGCJWUB3686MPKY7GEXJCD3GC4	PÁGINA	484/2334	





**APELLIDOS Y NOMBRE / RAZÓN SOCIAL**

ESYAKOVA LOBANOVA VERA

**NIF**  
\*\*\*\*2312\*

**EXPEDIENTE**  
1217425

**ANUALIDAD DE PAGO**  
1ª

**IMPORTE POR ANUALIDAD**

	2023	2024	2025	2026	2027
IMPORTE MÁXIMO SUBVENCIONABLE	6.582,75 €	6.582,75 €	6.582,75 €	6.582,75 €	6.582,75 €
IMPORTE MEDIO DE TRANSFERENCIA (€/ha)	221,49 €	221,49 €	221,49 €	221,49 €	221,49 €

**RESUMEN DE UNIDADES**

Cód	GRUPO DE PAGO	Sup. Dec. Admisible (ha)	Sup. Comprometida (ha)	Sup. ajustada compromiso (1) (ha)	% sobredec.	Sup. Propuesta (ha)	Importe Declarado	Importe Topado	Importe Propuesto	Importe tras sobredec.
432	FRUTALES SECANO	28,55		28,55	0,00	28,55	6.173,65	6.173,65	6.173,65	6.173,65
433	FRUTALES REGADÍO	1,17		1,17	0,00	1,17	409,10	409,10	409,10	409,10
<b>TOTAL</b>		29,72	29,72	29,72		29,72	6.582,75	6.582,75	6.582,75	6.582,75

**APLICACIÓN DE REDUCCIONES Y PENALIZACIONES**

GRUPO DE PAGO	Importe Calculado	Importe prerreduc. y compromisos	Criterios de subvencionabilidad y compromisos	Presentación tardía	Omisión declaración	Condicionalidad	IMPORTE (Euros)
							PROPUESTO
FRUTALES REGADÍO	409,10	409,10	0,00	0,00	0,00	0,00	409,10
FRUTALES SECANO	6.173,65	6.173,65	0,00	0,00	0,00	0,00	6.173,65
<b>TOTAL</b>	6.582,75	6.582,75					6.582,75

**RESUMEN DE PAGOS**

PROPUESTO	IMPORTE ( Euros )			
	PROPUESTO	FEADER (Eje 2)	MAPA	CAPADR
PROPUESTO	6.582,75	5.595,34	645,77	341,64

**RECINTOS PROPUESTOS**

REF.	REFERENCIA SIGPAC	CULTIVO	DESCRIPCIÓN CULTIVO	S/R	G.PAGO	PEND. MEDIA (%)	SUP. DEC. ADMISIBLE (ha)	SUP. COMPROM. (ha)	SUP. AJUSTADA COMPR.(1) (ha)	SUP. CONV. SIGPAC (ha)	SUP. CERTIF. (ha)	SUP. CAMPO (ha)	SUP. CAMPO DETER. CULT. DECLARADO (ha)	SUP. DEC. REDUCIDA (ha)	SUP. PROPUESTA (ha)
-1071194	04-099-037-00032-004	104057	ALMENDROS-AVIJOR	S	432	8,20	0,49	0,49	0,49		0,54			0,49	0,49
-771359	04-099-038-00054-063	104020	ALMENDROS-GUARA	S	432	16,80	0,15	0,15	0,15		0,15			0,15	0,15
-167037	04-099-037-00032-001	104020	ALMENDROS-GUARA	S	432	10,40	2,33	2,33	2,33		9,94			2,33	2,33
-158229	04-099-038-00054-054	104020	ALMENDROS-GUARA	S	432	11,70	0,12	0,12	0,12		0,12			0,12	0,12
-158228	04-099-038-00054-065	104020	ALMENDROS-GUARA	S	432	15,70	0,25	0,25	0,25		0,25			0,25	0,25
-158227	04-099-038-00054-061	104057	ALMENDROS-AVIJOR	S	432	13,70	0,28	0,28	0,28		0,28			0,28	0,28
-158220	04-099-038-00054-047	104020	ALMENDROS-GUARA	S	432	12,50	0,86	0,86	0,86		0,86			0,86	0,86
-158219	04-099-038-00054-046	104020	ALMENDROS-GUARA	S	432	14,10	0,14	0,14	0,14		0,14			0,14	0,14
-158214	04-099-038-00054-041	104020	ALMENDROS-GUARA	S	432	15,90	0,92	0,92	0,92		0,92			0,92	0,92
-158207	04-099-038-00054-039	104020	ALMENDROS-GUARA	S	432	16,40	1,83	1,83	1,83		1,83			1,83	1,83
-158206	04-099-038-00054-059	104020	ALMENDROS-GUARA	S	432	18,00	0,35	0,35	0,35		0,35			0,35	0,35
-158205	04-099-038-00054-067	104020	ALMENDROS-GUARA	S	432	11,40	3,72	3,72	3,72		3,72			3,72	3,72
1700000006785270	04-099-038-00054-013	104020	ALMENDROS-GUARA	S	432	12,80	0,10	0,10	0,10		0,10			0,10	0,10
1700000006785271	04-099-038-00054-016	104020	ALMENDROS-GUARA	S	432	15,90	0,06	0,06	0,06		0,06			0,06	0,06
1700000006785290	04-099-038-00054-056	104020	ALMENDROS-GUARA	S	432	11,70	1,64	1,64	1,64		1,64			1,64	1,64
1700000006785291	04-099-038-00054-066	104020	ALMENDROS-GUARA	S	432	11,60	2,94	2,94	2,94		2,94			2,94	2,94
1700000006785293	04-099-037-00025-001	104020	ALMENDROS-GUARA	S	432	7,10	0,11	0,11	0,11		0,11			0,11	0,11
1700000006785294	04-099-037-00029-001	104020	ALMENDROS-GUARA	S	432	7,60	3,13	3,13	3,13		3,13			3,13	3,13
1700000006785297	04-099-038-00054-010	104020	ALMENDROS-GUARA	S	432	10,40	0,15	0,15	0,15		0,15			0,15	0,15
1700000006785298	04-099-038-00054-011	104020	ALMENDROS-GUARA	S	432	15,30	0,11	0,11	0,11		0,11			0,11	0,11
1700000006785299	04-099-038-00054-019	104020	ALMENDROS-GUARA	S	432	10,80	0,47	0,47	0,47		0,47			0,47	0,47
1700000006785301	04-099-038-00054-031	104020	ALMENDROS-GUARA	S	432	13,80	2,94	2,94	2,94		2,94			2,94	2,94
1700000006785309	04-099-037-00034-002	104020	ALMENDROS-GUARA	S	432	9,70	1,56	1,56	1,56		1,56			1,56	1,56
1700000006785310	04-099-038-00054-018	104025	ALMENDROS-MARINADA	S	432	13,40	0,41	0,41	0,41		0,41			0,41	0,41
1700000006785313	04-099-038-00054-039	104025	ALMENDROS-MARINADA	S	432	16,40	3,49	3,49	3,49		3,49			3,49	3,49
-158226	04-099-038-00054-052	104057	ALMENDROS-AVIJOR	R	433	12,50	1,17	1,17	1,17		1,17			1,17	1,17

(1) Superficie declarada admisible ajustada con la superficie comprometida.  
(2) Factor de penalización valorando el alcance para el tipo de compromiso.

Puede verificar la integridad de una copia de este documento mediante la lectura del código QR adjunto o mediante el acceso a la dirección <https://ws050.juntadeandalucia.es/verificarFirma> indicando el código de VERIFICACIÓN

FIRMADO POR	JUAN JOSE SOLER GARCIA	FECHA	03/07/2024	
	ROCIO GUIJARRO MILLAN			
VERIFICACIÓN	Pk2jmGCJWUB3686MPKY7GEXJCD3GC4	PÁGINA	485/2334	



**INCIDENCIAS**

**INCIDENCIA DESCRIPCIÓN**

- 100402 Recinto solicitado no forma parte de ningún organismo de control autorizado para la producción ecológica en Andalucía o fecha de inscripción posterior al plazo establecido ( Anexo I. Criterios de Subvencionabilidad. Orden 28 de marzo de 2023 ).  
Ref:-167033 Recinto:04-099-037-00032-00014 Cultivo:104020 ALMENDROS-GUARA Secano  
Ref:-167062 Recinto:04-099-037-00032-00015 Cultivo:104020 ALMENDROS-GUARA Secano  
Ref:1700000006785295 Recinto:04-099-037-00032-00016 Cultivo:104057 ALMENDROS-AVIJOR Secano
- 100424 Solicita recinto que no está comprometido para la operación.  
Ref:-167033 Recinto:04-099-037-00032-00014 Cultivo:104020 ALMENDROS-GUARA Secano  
Ref:-167062 Recinto:04-099-037-00032-00015 Cultivo:104020 ALMENDROS-GUARA Secano  
Ref:1700000006785295 Recinto:04-099-037-00032-00016 Cultivo:104057 ALMENDROS-AVIJOR Secano

(1) Superficie declarada admisible ajustada con la superficie comprometida.  
(2) Factor de penalización valorando el alcance para el tipo de compromiso.

Puede verificar la integridad de una copia de este documento mediante la lectura del código QR adjunto o mediante el acceso a la dirección <https://ws050.juntadeandalucia.es/verificarFirma> indicando el código de VERIFICACIÓN

FIRMADO POR	JUAN JOSE SOLER GARCIA	FECHA	03/07/2024	
	ROCIO GUIJARRO MILLAN			
VERIFICACIÓN	Pk2jmGCJWUB3686MPKY7GEXJCD3GC4	PÁGINA	486/2334	



**APELLIDOS Y NOMBRE / RAZÓN SOCIAL**  
EXCMO. AYUNTAMIENTO DE BENTARIQUE

**NIF**  
\*\*\*\*2800\*

**EXPEDIENTE**  
1196572

**ANUALIDAD DE PAGO**

**RESUMEN DE PAGOS**

PROPUESTO	IMPORTE ( Euros )			
	PROPUESTO	FEADER (Eje 2)	MAPA	CAPADR
	0,00	0,00	0,00	0,00

**INCIDENCIAS**

**INCIDENCIA DESCRIPCIÓN**

248	Verifica que los recintos declarados con sistema de explotación regadío corresponden realmente a regadío según SIGPAC. Ref:1700000006536698 Recinto:04-028-003-00054-00002 Cultivo:206202 NARANJO-POWELL SUMMER NAVEL Regadío Ref:1700000006536709 Recinto:04-028-006-00045-00011 Cultivo:206202 NARANJO-POWELL SUMMER NAVEL Regadío Ref:1700000006536702 Recinto:04-028-006-00045-00012 Cultivo:206202 NARANJO-POWELL SUMMER NAVEL Regadío Ref:1700000006536704 Recinto:04-028-006-00045-00018 Cultivo:206202 NARANJO-POWELL SUMMER NAVEL Regadío Ref:1700000006536700 Recinto:04-028-006-00045-00022 Cultivo:206202 NARANJO-POWELL SUMMER NAVEL Regadío Ref:1700000006536699 Recinto:04-028-006-00045-00023 Cultivo:206202 NARANJO-POWELL SUMMER NAVEL Regadío Ref:1700000006536707 Recinto:04-028-006-00045-00024 Cultivo:206202 NARANJO-POWELL SUMMER NAVEL Regadío Ref:1700000006536706 Recinto:04-028-006-00045-00025 Cultivo:206202 NARANJO-POWELL SUMMER NAVEL Regadío Ref:1700000006536705 Recinto:04-028-006-00045-00027 Cultivo:206202 NARANJO-POWELL SUMMER NAVEL Regadío
100424	Solicita recinto que no está comprometido para la operación. Ref:1700000006536698 Recinto:04-028-003-00054-00002 Cultivo:206202 NARANJO-POWELL SUMMER NAVEL Regadío Ref:1700000006536701 Recinto:04-028-006-00042-00001 Cultivo:206202 NARANJO-POWELL SUMMER NAVEL Regadío Ref:1700000006536709 Recinto:04-028-006-00045-00011 Cultivo:206202 NARANJO-POWELL SUMMER NAVEL Regadío Ref:1700000006536702 Recinto:04-028-006-00045-00012 Cultivo:206202 NARANJO-POWELL SUMMER NAVEL Regadío Ref:1700000006536704 Recinto:04-028-006-00045-00018 Cultivo:206202 NARANJO-POWELL SUMMER NAVEL Regadío Ref:1700000006536700 Recinto:04-028-006-00045-00022 Cultivo:206202 NARANJO-POWELL SUMMER NAVEL Regadío Ref:1700000006536699 Recinto:04-028-006-00045-00023 Cultivo:206202 NARANJO-POWELL SUMMER NAVEL Regadío Ref:1700000006536707 Recinto:04-028-006-00045-00024 Cultivo:206202 NARANJO-POWELL SUMMER NAVEL Regadío Ref:1700000006536706 Recinto:04-028-006-00045-00025 Cultivo:206202 NARANJO-POWELL SUMMER NAVEL Regadío Ref:1700000006536705 Recinto:04-028-006-00045-00027 Cultivo:206202 NARANJO-POWELL SUMMER NAVEL Regadío Ref:1700000006536703 Recinto:04-028-006-00047-00001 Cultivo:206202 NARANJO-POWELL SUMMER NAVEL Regadío
100426	Recinto con incidencia de uso de regadío cuyo cultivo no es admisible en régimen de secano. Ref:1700000006536698 Recinto:04-028-003-00054-00002 Cultivo:206202 NARANJO-POWELL SUMMER NAVEL Regadío Ref:1700000006536709 Recinto:04-028-006-00045-00011 Cultivo:206202 NARANJO-POWELL SUMMER NAVEL Regadío Ref:1700000006536702 Recinto:04-028-006-00045-00012 Cultivo:206202 NARANJO-POWELL SUMMER NAVEL Regadío Ref:1700000006536704 Recinto:04-028-006-00045-00018 Cultivo:206202 NARANJO-POWELL SUMMER NAVEL Regadío Ref:1700000006536700 Recinto:04-028-006-00045-00022 Cultivo:206202 NARANJO-POWELL SUMMER NAVEL Regadío Ref:1700000006536699 Recinto:04-028-006-00045-00023 Cultivo:206202 NARANJO-POWELL SUMMER NAVEL Regadío Ref:1700000006536707 Recinto:04-028-006-00045-00024 Cultivo:206202 NARANJO-POWELL SUMMER NAVEL Regadío Ref:1700000006536706 Recinto:04-028-006-00045-00025 Cultivo:206202 NARANJO-POWELL SUMMER NAVEL Regadío Ref:1700000006536705 Recinto:04-028-006-00045-00027 Cultivo:206202 NARANJO-POWELL SUMMER NAVEL Regadío
101007	Expediente afectado por condicionalidad (art. 32 de Orden 28 marzo 2023) Porcentaje Reducción:10
101008	Expediente sin compromisos vigentes. Operación:6503.2

(1) Superficie declarada admisible ajustada con la superficie comprometida.  
(2) Factor de penalización valorando el alcance para el tipo de compromiso.

Puede verificar la integridad de una copia de este documento mediante la lectura del código QR adjunto o mediante el acceso a la dirección <a href="https://ws050.juntadeandalucia.es/verificarFirma">https://ws050.juntadeandalucia.es/verificarFirma</a> indicando el código de VERIFICACIÓN				
FIRMADO POR	JUAN JOSE SOLER GARCIA	FECHA	03/07/2024	
	ROCIO GUIJARRO MILLAN			
VERIFICACIÓN	Pk2jmGCJWUB3686MPKY7GEXJCD3GC4	PÁGINA	487/2334	

**APELLIDOS Y NOMBRE / RAZÓN SOCIAL**

EXPLOT. AGRICOLAS ARANEGA Y FERNANDEZ CB

**NIF**

\*\*\*\*6455\*

**EXPEDIENTE**

1005558

**ANUALIDAD DE PAGO**

1ª

**IMPORTE POR ANUALIDAD**

	2023	2024	2025	2026	2027
IMPORTE MÁXIMO SUBVENCIONABLE	8.649,60 €	8.649,60 €	8.649,60 €	8.649,60 €	8.649,60 €
IMPORTE MEDIO DE TRANSFERENCIA (€/ha)	216,24 €	216,24 €	216,24 €	216,24 €	216,24 €

**RESUMEN DE UNIDADES**

Cód	GRUPO DE PAGO	Sup. Dec. Admisible (ha)	Sup. Comprometida (ha)	Sup. ajustada compromiso (I) (ha)	% sobredec.	Sup. Propuesta (ha)	Importe Declarado	Importe Topado	Importe Propuesto	Importe tras sobredec.
432	FRUTALES SECANO	48,37		40,00	0,00	40,00	8.649,60	8.649,60	8.649,60	8.649,60
<b>TOTAL</b>		48,37	40,00	40,00		40,00	8.649,60	8.649,60	8.649,60	8.649,60

**APLICACIÓN DE REDUCCIONES Y PENALIZACIONES**

GRUPO DE PAGO	Importe Calculado	Importe prereduc.	Criterios de subvencionabilidad y compromisos	Presentación tardía	Omisión declaración	Condicionalidad	IMPORTE (Euros) PROPUESTO
FRUTALES SECANO	8.649,60	8.649,60	0,00	0,00	0,00	0,00	8.649,60
<b>TOTAL</b>	8.649,60	8.649,60					8.649,60

**RESUMEN DE PAGOS**

	IMPORTE (Euros)			
	PROPUESTO	FEADER (Eje 2)	MAPA	CAPADR
PROPUESTO	8.649,60	7.352,16	848,53	448,91

**RECINTOS PROPUESTOS**

REF.	REFERENCIA SIGPAC	CULTIVO	DESCRIPCIÓN CULTIVO	S/R	G.PAGO	PEND. MEDIA (%)	SUP. DEC. ADMISIBLE (ha)	SUP. COMPROM. (ha)	SUP. AJUSTADA COMPR.(I) (ha)	SUP. CONV. SIGPAC (ha)	SUP. CERTIE (ha)	SUP. CAMPO (ha)	SUP. CAMPO DETER. CULT. DECLARADO (ha)	SUP. DEC. REDUCIDA (ha)	SUP. PROPUESTA (ha)
-1498660	04-070-017-00021-003	104020	ALMENDROS-GUARA	S	432	6,70	15,34	15,34	15,34		15,34			15,34	15,34
-1498566	04-070-017-00021-003	104020	ALMENDROS-GUARA	S	432	6,70	19,69	19,69	19,69		19,69			19,69	19,69
1700000003009232	04-070-017-00021-001	104020	ALMENDROS-GUARA	S	432	5,10	2,71	2,71	2,71		2,71			2,71	2,71
1700000003009233	04-070-017-00021-002	104020	ALMENDROS-GUARA	S	432	7,50	9,04	9,04	9,04		9,04			9,04	9,04
1700000003009234	04-070-017-00021-018	104020	ALMENDROS-GUARA	S	432	6,90	0,16	0,16	0,16		0,16			0,16	0,16
1700000003009235	04-070-017-00021-015	104020	ALMENDROS-GUARA	S	432	8,60	1,43	1,43	1,43		1,43			1,43	1,43

(1) Superficie declarada admisible ajustada con la superficie comprometida.

(2) Factor de penalización valorando el alcance para el tipo de compromiso.

Puede verificar la integridad de una copia de este documento mediante la lectura del código QR adjunto o mediante el acceso a la dirección <https://ws050.juntadeandalucia.es/verificarFirma> indicando el código de VERIFICACIÓN

FIRMADO POR	JUAN JOSE SOLER GARCIA	FECHA	03/07/2024
	ROCIO GUIJARRO MILLAN		
VERIFICACIÓN	Pk2jmGCJWUB3686MPKY7GEXJCD3GC4	PÁGINA	488/2334





**APELLIDOS Y NOMBRE / RAZÓN SOCIAL**  
EXPLOTACIONES AGRICOLAS DE SERON, S.L.

**NIF**  
\*\*\*\*5601\*

**EXPEDIENTE**  
1213015

**ANUALIDAD DE PAGO**  
1ª

**IMPORTES POR ANUALIDAD**

	2023	2024	2025	2026	2027
IMPORTE MÁXIMO SUBVENCIONABLE	9.916,00 €	9.916,00 €	9.916,00 €	9.916,00 €	9.916,00 €
IMPORTE MEDIO DE TRANSFERENCIA (€/ha)	247,90 €	247,90 €	247,90 €	247,90 €	247,90 €

**RESUMEN DE UNIDADES**

Cód	GRUPO DE PAGO	Sup. Dec. Admisible (ha)	Sup. Comprometida (ha)	Sup. ajustada compromiso (I) (ha)	% sobredec.	Sup. Propuesta (ha)	Importe Declarado	Importe Topado	Importe Propuesto	Importe tras sobredec.
429	OLIVAR	68,94		40,00	0,00	40,00	9.916,00	9.916,00	9.916,00	9.916,00
<b>TOTAL</b>		68,94	40,00	40,00		40,00	9.916,00	9.916,00	9.916,00	9.916,00

**APLICACIÓN DE REDUCCIONES Y PENALIZACIONES**

GRUPO DE PAGO	Importe Calculado	Importe prerreduc.	Criterios de subvencionabilidad y compromisos	Presentación tardía	Omisión declaración	Condicionalidad	IMPORTE (Euros) PROPUESTO
OLIVAR	9.916,00	9.916,00	0,00	0,00	0,00	0,00	9.916,00
<b>TOTAL</b>	9.916,00	9.916,00					9.916,00

**RESUMEN DE PAGOS**

	IMPORTE (Euros)			
	PROPUESTO	FEADER (Eje 2)	MAPA	CAPADR
PROPUESTO	9.916,00	8.428,60	972,76	514,64

**RECINTOS PROPUESTOS**

REF.	REFERENCIA SIGPAC	CULTIVO	DESCRIPCIÓN CULTIVO	S/R	G.PAGO	PEND. MEDIA (%)	SUP. DEC. ADMISIBLE (ha)	SUP. COMPROM. (ha)	SUP. AJUSTADA COMPROM. (I) (ha)	SUP. CONV. SIGPAC (ha)	SUP. CERTIE (ha)	SUP. CAMPO (ha)	SUP. CAMPO DETER. CULT. DECLARADO (ha)	SUP. DEC. REDUCIDA (ha)	SUP. PROPUESTA (ha)
170000006323754	04-083-009-00073-001	101010	OLIVAR-PICUAL	R	429	10,40	5,02	5,02	5,02		5,02			5,02	5,02
170000006323755	04-083-009-00074-004	101010	OLIVAR-PICUAL	R	429	10,90	2,06	2,06	2,06		2,06			2,06	2,06
170000006323760	04-083-009-00081-001	101010	OLIVAR-PICUAL	R	429	9,40	23,90	23,90	23,90		23,90			23,90	23,90
170000006323761	04-083-009-00201-001	101010	OLIVAR-PICUAL	R	429	6,10	1,00	1,00	1,00		1,00			1,00	1,00
170000006323762	04-083-009-00202-001	101010	OLIVAR-PICUAL	R	429	4,60	0,85	0,85	0,85		0,85			0,85	0,85
170000006323763	04-083-009-00205-001	101010	OLIVAR-PICUAL	R	429	5,30	1,76	1,76	1,76		1,76			1,76	1,76
170000006323764	04-083-009-09011-002	101010	OLIVAR-PICUAL	S	429	9,40	0,88	0,88	0,88		0,88			0,88	0,88
170000006323765	04-083-009-00284-001	101010	OLIVAR-PICUAL	R	429	11,40	31,44	31,44	31,44		31,44			31,44	31,44
170000006323766	04-083-009-00183-003	101010	OLIVAR-PICUAL	R	429	14,00	2,03	2,03	2,03		2,03			2,03	2,03

(1) Superficie declarada admisible ajustada con la superficie comprometida.  
(2) Factor de penalización valorando el alcance para el tipo de compromiso.

Puede verificar la integridad de una copia de este documento mediante la lectura del código QR adjunto o mediante el acceso a la dirección <https://ws050.juntadeandalucia.es/verificarFirma> indicando el código de VERIFICACIÓN

FIRMADO POR	JUAN JOSE SOLER GARCIA	FECHA	03/07/2024	
	ROCIO GUIJARRO MILLAN			
VERIFICACIÓN	Pk2jmGCJWUB3686MPKY7GEXJCD3GC4	PÁGINA	489/2334	



<u>APELLIDOS Y NOMBRE / RAZÓN SOCIAL</u>	<u>NIF</u>	<u>EXPEDIENTE</u>	<u>ANUALIDAD DE PAGO</u>
EXPLOTACIONES AGRARIAS DE LAS VERTIENTES SL	****1684*	1103487	1ª

**IMPORTE POR ANUALIDAD**

	2023	2024	2025	2026	2027
IMPORTE MÁXIMO SUBVENCIONABLE	6.818,05 €	6.818,05 €	6.818,05 €	6.818,05 €	6.818,05 €
IMPORTE MEDIO DE TRANSFERENCIA (€/ha)	216,24 €	216,24 €	216,24 €	216,24 €	216,24 €

**RESUMEN DE UNIDADES**

Cód	GRUPO DE PAGO	Sup. Dec. Admisible (ha)	Sup. Comprometida (ha)	Sup. ajustada compromiso (1) (ha)	% sobredec.	Sup. Propuesta (ha)	Importe Declarado	Importe Topado	Importe Propuesto	Importe tras sobredec.
432	FRUTALES SECANO	31,53		31,53	0,00	31,53	6.818,05	6.818,05	6.818,05	6.818,05
<b>TOTAL</b>		31,53	31,53	31,53		31,53	6.818,05	6.818,05	6.818,05	6.818,05

**APLICACIÓN DE REDUCCIONES Y PENALIZACIONES**

GRUPO DE PAGO	Importe Calculado	Importe prerreduc.	Criterios de subvencionabilidad y compromisos	Presentación tardía	Omisión declaración	Condicionabilidad	IMPORTE (Euros) PROPUESTO
FRUTALES SECANO	6.818,05	6.818,05	0,00	0,00	0,00	0,00	6.818,05
<b>TOTAL</b>	6.818,05	6.818,05					6.818,05

**RESUMEN DE PAGOS**

	IMPORTE (Euros)			
	PROPUESTO	FEADER (Eje 2)	MAPA	CAPADR
PROPUESTO	6.818,05	5.795,34	668,85	353,86

**RECINTOS PROPUESTOS**

REF.	REFERENCIA SIGPAC	CULTIVO DESCRIPCIÓN CULTIVO	S/R	G.PAGO	PEND. MEDIA (€)	SUP. DEC. ADMISIBLE (ha)	SUP. COMPROM. (ha)	SUP. AJUSTADA COMPROM. (1) (ha)	SUP. CONV. SIGPAC (ha)	SUP. CERTIE (ha)	SUP. CAMPO (ha)	SUP. CAMPO DETER. CULT. DECLARADO (ha)	SUP. DEC. REDUCIDA (ha)	SUP. PROPUESTA (ha)
-988164	18-057-014-00151-002	104020	S	432	4,20	0,04	0,04	0,04		0,04			0,04	0,04
1700000005027553	18-057-012-00039-001	104020	S	432	6,00	2,63	2,63	2,63		2,63			2,63	2,63
1700000005027554	18-057-012-00040-001	104020	S	432	7,40	0,90	0,90	0,90		0,90			0,90	0,90
1700000005027555	18-057-012-00041-001	104020	S	432	7,80	0,82	0,82	0,82		0,82			0,82	0,82
1700000005027556	18-057-012-00042-001	104020	S	432	8,40	0,88	0,88	0,88		0,88			0,88	0,88
1700000005027559	18-057-012-00021-001	104020	S	432	5,80	1,38	1,38	1,38		1,38			1,38	1,38
1700000005027560	18-057-012-00034-001	104020	S	432	6,40	2,82	2,82	2,82		2,82			2,82	2,82
1700000005027561	18-057-013-00055-003	104020	S	432	23,50	0,88	0,88	0,88		0,88			0,88	0,88
1700000005027562	18-057-013-00056-001	104020	S	432	11,50	3,34	3,34	3,34		3,34			3,34	3,34
1700000005027563	18-057-013-00125-001	104020	S	432	4,10	0,51	0,51	0,51		0,51			0,51	0,51
1700000005027564	18-057-013-00135-001	104020	S	432	5,40	2,70	2,70	2,70		2,70			2,70	2,70
1700000005027565	18-057-014-00131-001	104020	S	432	6,40	0,23	0,23	0,23		0,23			0,23	0,23
1700000005027566	18-057-012-00043-001	104020	S	432	9,40	0,70	0,70	0,70		0,70			0,70	0,70
1700000005027567	18-057-012-00044-001	104020	S	432	5,80	3,17	3,17	3,17		3,17			3,17	3,17
1700000005027569	18-057-014-00367-001	104020	S	432	5,50	0,96	0,96	0,96		0,96			0,96	0,96
1700000005027570	18-057-014-00372-001	104020	S	432	4,50	0,81	0,81	0,81		0,81			0,81	0,81
1700000005027571	18-057-014-00375-001	104020	S	432	4,60	0,38	0,38	0,38		0,38			0,38	0,38
1700000005027572	18-057-014-00366-001	104020	S	432	7,80	0,21	0,21	0,21		0,21			0,21	0,21
1700000005027573	18-057-014-00373-001	104020	S	432	7,70	0,50	0,50	0,50		0,50			0,50	0,50
1700000005027574	18-057-014-00164-001	104020	S	432	7,60	0,24	0,24	0,24		0,24			0,24	0,24
1700000005027575	18-057-014-00151-001	104020	S	432	5,80	1,93	1,93	1,93		1,93			1,93	1,93
1700000005027576	18-057-014-00140-001	104020	S	432	3,30	1,06	1,06	1,06		1,06			1,06	1,06
1700000005027577	18-057-014-00132-001	104020	S	432	5,40	0,24	0,24	0,24		0,24			0,24	0,24
1700000005027580	18-057-014-00447-001	104020	S	432	9,30	1,58	1,58	1,58		1,58			1,58	1,58
1700000005027581	18-057-014-00390-001	104020	S	432	5,00	0,57	0,57	0,57		0,57			0,57	0,57
1700000005027582	18-057-014-00389-003	104020	S	432	6,90	0,95	0,95	0,95		0,95			0,95	0,95
1700000005027583	18-057-014-00369-001	104020	S	432	6,70	0,55	0,55	0,55		0,55			0,55	0,55
1700000005027584	18-057-014-00370-001	104020	S	432	6,10	0,55	0,55	0,55		0,55			0,55	0,55

(1) Superficie declarada admisible ajustada con la superficie comprometida.  
 (2) Factor de penalización valorando el alcance para el tipo de compromiso.

Puede verificar la integridad de una copia de este documento mediante la lectura del código QR adjunto o mediante el acceso a la dirección <https://ws050.juntadeandalucia.es/verificarFirma> indicando el código de VERIFICACIÓN

FIRMADO POR	JUAN JOSE SOLER GARCIA	FECHA	03/07/2024	
	ROCIO GUIJARRO MILLAN			
VERIFICACIÓN	Pk2jmGCJWUB3686MPKY7GEXJCD3GC4	PÁGINA	490/2334	



**INCIDENCIAS**

**INCIDENCIA DESCRIPCIÓN**

- 100402 Recinto solicitado no forma parte de ningún organismo de control autorizado para la producción ecológica en Andalucía o fecha de inscripción posterior al plazo establecido ( Anexo I. Criterios de Subvencionabilidad. Orden 28 de marzo de 2023 ).  
Ref:5294128 Recinto:04-070-001-00091-00002 Cultivo:104023 ALMENDROS-LAURANNE Secano  
Ref:5294129 Recinto:04-070-001-00091-00004 Cultivo:104023 ALMENDROS-LAURANNE Secano  
Ref:-988162 Recinto:04-070-001-00144-00009 Cultivo:104023 ALMENDROS-LAURANNE Secano
- 100406 Grupo de cultivo declarado en el recinto no coincide con el grupo de cultivo existente en el organismo de control autorizado para la producción ecológica en Andalucía ( Anexo I. Criterios de Subvencionabilidad. Orden 28 de marzo de 2023 ).  
Ref:-988162 Recinto:04-070-001-00144-00009 Cultivo:104023 ALMENDROS-LAURANNE Secano Grupo de SIPEA:HERBACEOS
- 100424 Solicita recinto que no está comprometido para la operación.  
Ref:5294128 Recinto:04-070-001-00091-00002 Cultivo:104023 ALMENDROS-LAURANNE Secano  
Ref:5294129 Recinto:04-070-001-00091-00004 Cultivo:104023 ALMENDROS-LAURANNE Secano  
Ref:-988162 Recinto:04-070-001-00144-00009 Cultivo:104023 ALMENDROS-LAURANNE Secano

(1) Superficie declarada admisible ajustada con la superficie comprometida.  
(2) Factor de penalización valorando el alcance para el tipo de compromiso.

Puede verificar la integridad de una copia de este documento mediante la lectura del código QR adjunto o mediante el acceso a la dirección <https://ws050.juntadeandalucia.es/verificarFirma> indicando el código de VERIFICACIÓN

FIRMADO POR	JUAN JOSE SOLER GARCIA	FECHA	03/07/2024	
	ROCIO GUIJARRO MILLAN			
VERIFICACIÓN	Pk2jmGCJWUB3686MPKY7GEXJCD3GC4	PÁGINA	491/2334	



**APELLIDOS Y NOMBRE / RAZÓN SOCIAL**  
EXPLOTACIONES AGRICOLAS CORTIJO ALTO S.L

**NIF**  
\*\*\*\*1989\*

**EXPEDIENTE**  
1100276

**ANUALIDAD DE PAGO**  
1ª

**IMPORTES POR ANUALIDAD**

	2023	2024	2025	2026	2027
IMPORTE MÁXIMO SUBVENCIONABLE	8.649,60 €	8.649,60 €	8.649,60 €	8.649,60 €	8.649,60 €
IMPORTE MEDIO DE TRANSFERENCIA (€/ha)	216,24 €	216,24 €	216,24 €	216,24 €	216,24 €

**RESUMEN DE UNIDADES**

Cód	GRUPO DE PAGO	Sup. Dec. Admisible (ha)	Sup. Comprometida (ha)	Sup. ajustada compromiso (I) (ha)	% sobredec.	Sup. Propuesta (ha)	Importe Declarado	Importe Topado	Importe Propuesto	Importe tras sobredec.
432	FRUTALES SECANO	83,78		40,00	0,00	40,00	8.649,60	8.649,60	8.649,60	8.649,60
<b>TOTAL</b>		83,78	40,00	40,00		40,00	8.649,60	8.649,60	8.649,60	8.649,60

**APLICACIÓN DE REDUCCIONES Y PENALIZACIONES**

GRUPO DE PAGO	Importe Calculado	Importe prereduc.	Criterios de subvencionabilidad y compromisos	Presentación tardía	Omisión declaración	Condicionalidad	IMPORTE (Euros) PROPUESTO
FRUTALES SECANO	8.649,60	8.649,60	0,00	0,00	1,00	0,00	8.563,10
<b>TOTAL</b>	8.649,60	8.649,60					8.563,10

**RESUMEN DE PAGOS**

	IMPORTE (Euros)			
	PROPUESTO	FEADER (Eje 2)	MAPA	CAPADR
PROPUESTO	8.563,10	7.278,64	840,04	444,42

**RECINTOS PROPUESTOS**

REF.	REFERENCIA SIGPAC	CULTIVO DESCRIPCIÓN CULTIVO	S/R	G.PAGO	PEND. MEDIA (%)	SUP. DEC. ADMISIBLE (ha)	SUP. COMPROM. (ha)	SUP. AJUSTADA COMPR.(I) (ha)	SUP. CONV. SIGPAC (ha)	SUP. CERTIE (ha)	SUP. CAMPO (ha)	SUP. CAMPO DETER. CULT. DECLARADO (ha)	SUP. DEC. REDUCIDA (ha)	SUP. PROPUESTA (ha)
5324277	18-087-002-00157-001	104020 ALMENDROS-GUARA	S	432	7,20	44,33	44,33	44,33		44,33			44,33	44,33
5324287	18-087-002-00311-001	104020 ALMENDROS-GUARA	S	432	6,20	7,19	7,19	7,19		7,19			7,19	7,19
5324298	18-087-002-00176-002	104020 ALMENDROS-GUARA	S	432	8,00	6,88	6,88	6,88		6,88			6,88	6,88
5324334	18-087-002-00174-008	104023 ALMENDROS-LAURANNE	S	432	5,00	10,07	10,07	10,07		10,07			10,07	10,07
5324335	18-087-002-00174-010	104023 ALMENDROS-LAURANNE	S	432	4,90	2,50	2,50	2,50		2,50			2,50	2,50
5324336	18-087-002-00174-011	104023 ALMENDROS-LAURANNE	S	432	4,20	7,54	7,54	7,54		7,54			7,54	7,54
5331909	18-087-001-00012-001	104057 ALMENDROS-AVIJOR	S	432	6,10	0,65	0,65	0,65		0,65			0,65	0,65
5331913	18-087-001-00024-002	104057 ALMENDROS-AVIJOR	S	432	4,10	3,21	3,21	3,21		3,21			3,21	3,21
5331914	18-087-001-00025-002	104057 ALMENDROS-AVIJOR	S	432	6,10	0,32	0,32	0,32		0,32			0,32	0,32
5331917	18-087-002-00231-001	104057 ALMENDROS-AVIJOR	S	432	6,20	1,09	1,09	1,09		1,09			1,09	1,09

(1) Superficie declarada admisible ajustada con la superficie comprometida.  
(2) Factor de penalización valorando el alcance para el tipo de compromiso.

Puede verificar la integridad de una copia de este documento mediante la lectura del código QR adjunto o mediante el acceso a la dirección <https://ws050.juntadeandalucia.es/verificarFirma> indicando el código de VERIFICACIÓN

FIRMADO POR	JUAN JOSE SOLER GARCIA	FECHA	03/07/2024	
	ROCIO GUIJARRO MILLAN			
VERIFICACIÓN	Pk2jmGCJWUB3686MPKY7GEXJCD3GC4	PÁGINA	492/2334	





**INCIDENCIAS**

**INCIDENCIA DESCRIPCIÓN**

- 256 Solicitud con recintos no declarados en campaña actual con una reducción por omisión de superficie superior al 3%  
CÓDIGO PARA EL PORCENTAJE DE REDUCCIÓN POR OMISIÓN QUE CORRESPONDE A LA SOLICITUD:1
- 100402 Recinto solicitado no forma parte de ningún organismo de control autorizado para la producción ecológica en Andalucía o fecha de inscripción posterior al plazo establecido ( Anexo I. Criterios de Subvencionabilidad. Orden 28 de marzo de 2023 ).  
Ref:5331910 Recinto:18-087-001-00012-00002 Cultivo:104057 ALMENDROS-AVIJOR Secano  
Ref:5331911 Recinto:18-087-001-00012-00003 Cultivo:104057 ALMENDROS-AVIJOR Secano
- 100422 Recinto declarado por error para una operación de la 6503, que se ha corregido de oficio desmarcando la operación incorrecta, de acuerdo con la fecha de inscripción del recinto en la producción ecológica.  
Ref:5331909 Recinto:18-087-001-00012-00001 Cultivo:104057 ALMENDROS-AVIJOR Secano  
Ref:5331913 Recinto:18-087-001-00024-00002 Cultivo:104057 ALMENDROS-AVIJOR Secano  
Ref:5331914 Recinto:18-087-001-00025-00002 Cultivo:104057 ALMENDROS-AVIJOR Secano  
Ref:5324277 Recinto:18-087-002-00157-00001 Cultivo:104020 ALMENDROS-GUARA Secano  
Ref:5324334 Recinto:18-087-002-00174-00008 Cultivo:104023 ALMENDROS-LAURANNE Secano  
Ref:5324335 Recinto:18-087-002-00174-00010 Cultivo:104023 ALMENDROS-LAURANNE Secano  
Ref:5324336 Recinto:18-087-002-00174-00011 Cultivo:104023 ALMENDROS-LAURANNE Secano  
Ref:5324298 Recinto:18-087-002-00176-00002 Cultivo:104020 ALMENDROS-GUARA Secano  
Ref:5331917 Recinto:18-087-002-00231-00001 Cultivo:104057 ALMENDROS-AVIJOR Secano  
Ref:5324287 Recinto:18-087-002-00311-00001 Cultivo:104020 ALMENDROS-GUARA Secano
- 100424 Solicita recinto que no está comprometido para la operación.  
Ref:5331910 Recinto:18-087-001-00012-00002 Cultivo:104057 ALMENDROS-AVIJOR Secano  
Ref:5331911 Recinto:18-087-001-00012-00003 Cultivo:104057 ALMENDROS-AVIJOR Secano

(1) Superficie declarada admisible ajustada con la superficie comprometida.  
(2) Factor de penalización valorando el alcance para el tipo de compromiso.

Puede verificar la integridad de una copia de este documento mediante la lectura del código QR adjunto o mediante el acceso a la dirección <https://ws050.juntadeandalucia.es/verificarFirma> indicando el código de VERIFICACIÓN

FIRMADO POR	JUAN JOSE SOLER GARCIA	FECHA	03/07/2024	
	ROCIO GUIJARRO MILLAN			
VERIFICACIÓN	Pk2jmGCJWUB3686MPKY7GEXJCD3GC4	PÁGINA	493/2334	



<u>APELLIDOS Y NOMBRE / RAZÓN SOCIAL</u>	<u>NIF</u>	<u>EXPEDIENTE</u>	<u>ANUALIDAD DE PAGO</u>
EXPLOTACIONES AGRICOLAS EL RANCHO S.L.	****6205*	1265671	1ª
<u>IMPORTE POR ANUALIDAD</u>			

	<u>2023</u>	<u>2024</u>	<u>2025</u>	<u>2026</u>	<u>2027</u>
<b>IMPORTE MÁXIMO SUBVENCIONABLE</b>	13.986,40 €	13.986,40 €	13.986,40 €	13.986,40 €	13.986,40 €
<b>IMPORTE MEDIO DE TRANSFERENCIA (€/ha)</b>	349,66 €	349,66 €	349,66 €	349,66 €	349,66 €

RESUMEN DE UNIDADES

<u>Cód</u>	<u>GRUPO DE PAGO</u>	<u>Sup. Dec. Admisible (ha)</u>	<u>Sup. Comprometida (ha)</u>	<u>Sup. ajustada compromiso (1) (ha)</u>	<u>% sobredec.</u>	<u>Sup. Propuesta (ha)</u>	<u>Importe Declarado</u>	<u>Importe Topado</u>	<u>Importe Propuesto</u>	<u>Importe tras sobredec.</u>
433	FRUTALES REGADÍO	79,16		40,00	0,00	40,00	13.986,40	13.986,40	13.986,40	13.986,40
<b>TOTAL</b>		79,16	40,00	40,00		40,00	13.986,40	13.986,40	13.986,40	13.986,40

APLICACIÓN DE REDUCCIONES Y PENALIZACIONES

<u>GRUPO DE PAGO</u>	<u>Importe Calculado</u>	<u>Importe prereduc.</u>	<u>Criterios de subvencionabilidad y compromisos</u>	<u>Presentación tardía</u>	<u>Omisión declaración</u>	<u>Condicionidad</u>	<u>IMPORTE (Euros) PROPUESTO</u>
FRUTALES REGADÍO	13.986,40	13.986,40	0,00	0,00	0,00	0,00	13.986,40
<b>TOTAL</b>	13.986,40	13.986,40					13.986,40

RESUMEN DE PAGOS

	<u>IMPORTE (Euros)</u>			
	<u>PROPUESTO</u>	<u>FEADER (Eje 2)</u>	<u>MAPA</u>	<u>CAPADR</u>
PROPUESTO	13.986,40	11.888,44	1.372,07	725,89

(1) Superficie declarada admisible ajustada con la superficie comprometida.  
 (2) Factor de penalización valorando el alcance para el tipo de compromiso.

Puede verificar la integridad de una copia de este documento mediante la lectura del código QR adjunto o mediante el acceso a la dirección <https://ws050.juntadeandalucia.es/verificarFirma> indicando el código de VERIFICACIÓN

FIRMADO POR	JUAN JOSE SOLER GARCIA	FECHA	03/07/2024	
	ROCIO GUIJARRO MILLAN			
VERIFICACIÓN	Pk2jmGCJWUB3686MPKY7GEXJCD3GC4	PÁGINA	494/2334	



**RECINTOS PROPUESTOS**

REF.	REFERENCIA SIGPAC	CULTIVO	DESCRIPCIÓN CULTIVO	S/R	G.PAGO	PEND. MEDIA (%)	SUP. DEC. ADMISIBLE (ha)	SUP. COMPROM. (ha)	SUP. AJUSTADA COMPR.(1) (ha)	SUP. CONV. SIGPAC (ha)	SUP. CERTIF. (ha)	SUP. CAMPO (ha)	SUP. CAMPO DETER. CULT. DECLARADO (ha)	SUP. DEC. REDUCIDA (ha)	SUP. PROPUESTA (ha)
-1582999	04-035-021-00741-012	207004	LIMONERO-VERNA	R	433	5,70	0,09	0,09	0,09		0,09			0,09	0,09
-1582998	04-035-021-00710-001	207004	LIMONERO-VERNA	R	433	8,60	0,01	0,01	0,01		0,01			0,01	0,01
-1582997	04-035-021-00710-001	207004	LIMONERO-VERNA	R	433	8,60	2,27	2,27	2,27		2,27			2,27	2,27
-1320915	04-035-021-00486-002	207004	LIMONERO-VERNA	R	433	4,60	4,53	4,53	4,53		4,53			4,53	4,53
-1320914	04-035-021-00486-002	207004	LIMONERO-VERNA	R	433	4,60	0,44	0,44	0,44		0,44			0,44	0,44
-1320913	04-035-021-00486-002	207004	LIMONERO-VERNA	R	433	4,60	0,51	0,51	0,51		0,51			0,51	0,51
-1320912	04-035-021-00485-002	207004	LIMONERO-VERNA	R	433	4,90	0,49	0,49	0,49		0,49			0,49	0,49
-1320911	04-035-021-00485-002	207004	LIMONERO-VERNA	R	433	4,90	0,55	0,55	0,55		0,55			0,55	0,55
-1320910	04-035-021-00485-002	207004	LIMONERO-VERNA	R	433	4,90	2,47	2,47	2,47		2,47			2,47	2,47
5319960	04-035-021-00469-015	207004	LIMONERO-VERNA	R	433	8,80	0,12	0,12	0,12		0,12			0,12	0,12
5319961	04-035-021-00469-010	207004	LIMONERO-VERNA	R	433	4,50	0,35	0,35	0,35		0,35			0,35	0,35
5319967	04-035-021-00741-017	207004	LIMONERO-VERNA	R	433	5,00	1,04	1,04	1,04		1,04			1,04	1,04
5319968	04-035-021-00486-002	207004	LIMONERO-VERNA	R	433	4,60	6,17	6,17	6,17		6,17			6,17	6,17
5319969	04-035-021-00741-016	207004	LIMONERO-VERNA	R	433	9,60	0,44	0,44	0,44		0,44			0,44	0,44
5319972	04-035-021-00742-002	207004	LIMONERO-VERNA	R	433	5,60	0,29	0,29	0,29		0,29			0,29	0,29
5319973	04-035-021-00487-002	207004	LIMONERO-VERNA	R	433	3,10	0,21	0,21	0,21		0,21			0,21	0,21
5319974	04-035-021-00710-008	207004	LIMONERO-VERNA	R	433	18,10	2,08	2,08	2,08		2,08			2,08	2,08
5319975	04-035-021-00484-020	207004	LIMONERO-VERNA	R	433	4,80	2,09	2,09	2,09		2,09			2,09	2,09
5319979	04-035-021-00741-009	207004	LIMONERO-VERNA	R	433	5,60	0,15	0,15	0,15		0,15			0,15	0,15
5319980	04-035-021-00485-002	207004	LIMONERO-VERNA	R	433	4,90	4,25	4,25	4,25		4,25			4,25	4,25
5319981	04-035-021-00741-008	207004	LIMONERO-VERNA	R	433	5,60	0,04	0,04	0,04		0,04			0,04	0,04
5319985	04-035-021-00741-012	207004	LIMONERO-VERNA	R	433	5,70	2,67	2,67	2,67		2,67			2,67	2,67
5319986	04-035-021-00483-010	207004	LIMONERO-VERNA	R	433	5,80	0,05	0,05	0,05		0,05			0,05	0,05
5319987	04-035-021-00686-010	207004	LIMONERO-VERNA	R	433	6,00	3,90	3,90	3,90		3,90			3,90	3,90
5319988	04-035-021-00483-008	207004	LIMONERO-VERNA	R	433	7,30	0,02	0,02	0,02		0,02			0,02	0,02
5319989	04-035-021-00686-009	207004	LIMONERO-VERNA	R	433	10,90	0,24	0,24	0,24		0,24			0,24	0,24
5319990	04-035-021-00483-012	207004	LIMONERO-VERNA	R	433	4,00	0,50	0,50	0,50		0,50			0,50	0,50
5319992	04-035-021-00483-011	207004	LIMONERO-VERNA	R	433	4,40	0,85	0,85	0,85		0,85			0,85	0,85
5319993	04-035-021-00710-001	207004	LIMONERO-VERNA	R	433	8,60	3,34	3,33	3,33		3,33			3,33	3,33
5319994	04-035-021-00484-019	207004	LIMONERO-VERNA	R	433	9,40	0,44	0,44	0,44		0,44			0,44	0,44
5319995	04-035-021-00484-018	207004	LIMONERO-VERNA	R	433	5,70	9,29	9,29	9,29		9,29			9,29	9,29
5319997	04-035-021-00743-007	207004	LIMONERO-VERNA	R	433	7,70	3,51	3,51	3,51		3,51			3,51	3,51
5319998	04-035-021-00493-008	207004	LIMONERO-VERNA	R	433	4,90	1,75	1,75	1,75		1,75			1,75	1,75
5319999	04-035-021-00744-002	207004	LIMONERO-VERNA	R	433	14,90	4,72	4,72	4,72		4,72			4,72	4,72
5320000	04-035-021-00488-005	207004	LIMONERO-VERNA	R	433	3,50	0,55	0,55	0,55		0,55			0,55	0,55
5320001	04-035-021-00743-012	207004	LIMONERO-VERNA	R	433	12,70	2,77	2,77	2,77		2,77			2,77	2,77
5320002	04-035-021-00481-002	207004	LIMONERO-VERNA	R	433	3,80	1,07	1,07	1,07		1,07			1,07	1,07
5320004	04-035-021-00744-005	207004	LIMONERO-VERNA	R	433	13,40	0,15	0,15	0,15		0,15			0,15	0,15
5320005	04-035-021-00493-010	207004	LIMONERO-VERNA	R	433	7,90	0,01	0,01	0,01		0,01			0,01	0,01
5320006	04-035-021-00744-003	207004	LIMONERO-VERNA	R	433	7,80	2,44	2,44	2,44		2,44			2,44	2,44
5320007	04-035-021-00483-007	207004	LIMONERO-VERNA	R	433	4,70	0,99	0,99	0,99		0,99			0,99	0,99
5320008	04-035-021-00686-007	207004	LIMONERO-VERNA	R	433	6,70	0,38	0,38	0,38		0,38			0,38	0,38
5320009	04-035-021-00483-005	207004	LIMONERO-VERNA	R	433	4,60	3,19	3,19	3,19		3,19			3,19	3,19
5320010	04-035-021-00686-005	207004	LIMONERO-VERNA	R	433	11,60	6,48	6,48	6,48		6,48			6,48	6,48
5320011	04-035-021-00744-007	207004	LIMONERO-VERNA	R	433	10,00	1,14	1,14	1,14		1,14			1,14	1,14
5320012	04-035-021-00742-003	207004	LIMONERO-VERNA	R	433	5,30	0,12	0,12	0,12		0,12			0,12	0,12

**INCIDENCIAS**

**INCIDENCIA DESCRIPCIÓN**

- 8227 Línea de declaración monitorizada en la que no ha habido respuesta por parte del productor y, por tanto, sin Juicio Experto de campo.  
Ref:5319996 Recinto:04-035-021-00743-00008 Cultivo:20000 BARBECHO TRADICIONAL-SIN VARIEDAD
- 100424 Solicita recinto que no está comprometido para la operación.  
Ref:5319996 Recinto:04-035-021-00743-00008 Cultivo:20000 BARBECHO TRADICIONAL-SIN VARIEDAD Regadío

(1) Superficie declarada admisible ajustada con la superficie comprometida.  
(2) Factor de penalización valorando el alcance para el tipo de compromiso.

Puede verificar la integridad de una copia de este documento mediante la lectura del código QR adjunto o mediante el acceso a la dirección <a href="https://ws050.juntadeandalucia.es/verificarFirma">https://ws050.juntadeandalucia.es/verificarFirma</a> indicando el código de VERIFICACIÓN					
FIRMADO POR	JUAN JOSE SOLER GARCIA		FECHA		03/07/2024
	ROCIO GUIJARRO MILLAN				
VERIFICACIÓN	Pk2jmGcJWUB3686MPKY7GEXJCD3GC4		PÁGINA		495/2334



APellidos y nombre / RAZÓN SOCIAL	NIF	EXPEDIENTE	ANUALIDAD DE PAGO
EXPLOTACIONES AGRICOLAS HERMANOS LAJA C.B.	****4808*	1065840	1ª

IMPORTE MÁXIMO SUBVENCIONABLE	2023	2024	2025	2026	2027
	9.860,69 €	9.860,69 €	9.860,69 €	9.860,69 €	9.860,69 €
IMPORTE MEDIO DE TRANSFERENCIA (€/ha)	224,26 €	224,26 €	224,26 €	224,26 €	224,26 €

**RESUMEN DE UNIDADES**

Cód	GRUPO DE PAGO	Sup. Dec. Admisible (ha)	Sup. Comprometida (ha)	Sup. ajustada compromiso (1) (ha)	% sobredec.	Sup. Propuesta (ha)	Importe Declarado	Importe Topado	Importe Propuesto	Importe tras sobredec.
429	OLIVAR	1,74		1,74	0,00	1,74	431,35	431,35	431,35	431,35
432	FRUTALES SECANO	50,33		40,00	0,00	40,00	8.649,60	8.649,60	8.649,60	8.649,60
433	FRUTALES REGADÍO	2,23		2,23	0,00	2,23	779,74	779,74	779,74	779,74
<b>TOTAL</b>		<b>54,30</b>	<b>43,97</b>	<b>43,97</b>		<b>43,97</b>	<b>9.860,69</b>	<b>9.860,69</b>	<b>9.860,69</b>	<b>9.860,69</b>

**APLICACIÓN DE REDUCCIONES Y PENALIZACIONES**

GRUPO DE PAGO	Importe Calculado	Importe prereduc.	Criterios de subvencionabilidad y compromisos	Presentación tardía	Omisión declaración	Condicionalidad	IMPORTE (Euros) PROPUESTO
FRUTALES REGADÍO	779,74	779,74	0,00	0,00	0,00	0,00	779,74
FRUTALES SECANO	8.649,60	8.649,60	0,00	0,00	0,00	0,00	8.649,60
OLIVAR	431,35	431,35	0,00	0,00	0,00	0,00	431,35
<b>TOTAL</b>	<b>9.860,69</b>	<b>9.860,69</b>					<b>9.860,69</b>

**RESUMEN DE PAGOS**

	PROPUESTO	IMPORTE (Euros) FEADER (Eje 2)	MAPA	CAPADR
<b>PROPUESTO</b>	<b>9.860,69</b>	<b>8.381,59</b>	<b>967,34</b>	<b>511,76</b>

**RECINTOS PROPUESTOS**

REF.	REFERENCIA SIGPAC	CULTIVO	DESCRIPCIÓN CULTIVO	S/R G.PAGO	PEND. MEDIA (%)	SUP. DEC. ADMISIBLE (ha)	SUP. COMPROM. (ha)	SUP. AJUSTADA COMPROM. (ha)	SUP. CONV. SIGPAC (ha)	SUP. CERTIF. (ha)	SUP. CAMPO (ha)	SUP. CAMPO DETER. CULT. DECLARADO (ha)	SUP. DEC. REDUCIDA (ha)	SUP. PROPUESTA (ha)
170000002986734	04-099-048-00093-004	101194	OLIVAR-LECHIN DE GRANADA	S 429	11,20	0,42	0,42	0,42		0,42			0,42	0,42
170000002986739	04-099-047-00150-006	101194	OLIVAR-LECHIN DE GRANADA	S 429	8,10	0,12	0,12	0,12		0,12			0,12	0,12
170000002986740	04-099-047-00150-002	101194	OLIVAR-LECHIN DE GRANADA	S 429	3,60	0,02	0,02	0,02		0,02			0,02	0,02
170000002986741	04-099-005-00201-005	101194	OLIVAR-LECHIN DE GRANADA	S 429	13,60	0,39	0,39	0,39		0,39			0,39	0,39
170000002986743	04-099-047-00150-005	101194	OLIVAR-LECHIN DE GRANADA	S 429	3,30	0,07	0,07	0,07		0,07			0,07	0,07
170000002986744	04-099-047-00150-003	101194	OLIVAR-LECHIN DE GRANADA	S 429	5,10	0,02	0,02	0,02		0,02			0,02	0,02
170000002986745	04-099-047-00150-008	101194	OLIVAR-LECHIN DE GRANADA	S 429	6,00	0,48	0,48	0,48		0,48			0,48	0,48
170000002986746	04-099-047-00150-007	101194	OLIVAR-LECHIN DE GRANADA	S 429	5,60	0,22	0,22	0,22		0,22			0,22	0,22
-1546599	04-099-048-00096-001	104020	ALMENDROS-GUARA	S 432	5,40	0,46	0,46	0,46		0,46			0,46	0,46
-1039560	04-099-048-00093-009	104020	ALMENDROS-GUARA	S 432	9,60	0,33	0,33	0,33		0,33			0,33	0,33
-50371	04-099-038-00011-016	104057	ALMENDROS-AVIJOR	S 432	23,90	0,11	0,11	0,11		0,11			0,11	0,11
170000002986747	04-099-005-00201-001	104020	ALMENDROS-GUARA	S 432	12,00	1,97	1,97	1,97		1,97			1,97	1,97
170000002986748	04-099-005-00201-006	104020	ALMENDROS-GUARA	S 432	6,80	0,08	0,08	0,08		0,08			0,08	0,08
170000002986750	04-099-038-00011-018	104057	ALMENDROS-AVIJOR	S 432	22,80	6,99	6,99	6,99		6,99			6,99	6,99
170000002986751	04-099-045-00041-002	104020	ALMENDROS-GUARA	S 432	9,80	0,32	0,32	0,32		0,32			0,32	0,32
170000002986752	04-099-047-00152-002	104020	ALMENDROS-GUARA	S 432	12,40	2,27	2,27	2,27		2,27			2,27	2,27
170000002986753	04-099-047-00150-001	104020	ALMENDROS-GUARA	S 432	8,90	16,13	16,13	16,13		16,13			16,13	16,13
170000002986754	04-099-048-00093-001	104020	ALMENDROS-GUARA	S 432	6,50	5,86	5,86	5,86		5,86			5,86	5,86
170000002986755	04-099-044-00046-001	104020	ALMENDROS-GUARA	S 432	9,70	1,49	1,49	1,49		1,49			1,49	1,49
170000002986756	04-099-044-00047-003	104020	ALMENDROS-GUARA	S 432	5,90	1,15	1,15	1,15		1,15			1,15	1,15
170000002986757	04-099-044-00047-001	104020	ALMENDROS-GUARA	S 432	8,80	0,32	0,32	0,32		0,32			0,32	0,32
170000002986758	04-099-046-00254-001	104020	ALMENDROS-GUARA	S 432	12,10	0,95	0,95	0,95		0,95			0,95	0,95
170000002986759	04-099-048-00096-001	104020	ALMENDROS-GUARA	S 432	5,40	10,05	10,05	10,05		10,05			10,05	10,05
170000002986760	04-099-048-00028-001	104014	ALMENDROS-FERRAGNES	S 432	6,30	1,85	1,85	1,85		1,85			1,85	1,85
-50370	04-099-005-00203-004	104014	ALMENDROS-FERRAGNES	R 433	4,90	0,85	0,85	0,85		0,85			0,85	0,85
170000002986749	04-099-005-00203-001	104020	ALMENDROS-GUARA	R 433	16,80	1,38	1,38	1,38		1,38			1,38	1,38

(1) Superficie declarada admisible ajustada con la superficie comprometida.  
 (2) Factor de penalización valorando el alcance para el tipo de compromiso.

Puede verificar la integridad de una copia de este documento mediante la lectura del código QR adjunto o mediante el acceso a la dirección <a href="https://ws050.juntadeandalucia.es/verificarFirma">https://ws050.juntadeandalucia.es/verificarFirma</a> indicando el código de VERIFICACIÓN					
FIRMADO POR	JUAN JOSE SOLER GARCIA		FECHA		03/07/2024
	ROCIO GUIJARRO MILLAN				
VERIFICACIÓN	Pk2jmGCJWUB3686MPKY7GEXJCD3GC4		PÁGINA		496/2334



**APELLIDOS Y NOMBRE / RAZÓN SOCIAL**  
EXPLOTACIONES AGRICOLAS LOS ALAMICOS, C.B.

**NIF**  
\*\*\*\*5806\*

**EXPEDIENTE**  
1212156

**ANUALIDAD DE PAGO**  
1ª

**IMPORTES POR ANUALIDAD**

	2023	2024	2025	2026	2027
IMPORTE MÁXIMO SUBVENCIONABLE	7.194,30 €	7.194,30 €	7.194,30 €	7.194,30 €	7.194,30 €
IMPORTE MEDIO DE TRANSFERENCIA (€/ha)	216,24 €	216,24 €	216,24 €	216,24 €	216,24 €

**RESUMEN DE UNIDADES**

Cód	GRUPO DE PAGO	Sup. Dec. Admisible (ha)	Sup. Comprometida (ha)	Sup. ajustada compromiso (I) (ha)	% sobredec.	Sup. Propuesta (ha)	Importe Declarado	Importe Topado	Importe Propuesto	Importe tras sobredec.
432	FRUTALES SECANO	33,27		33,27	0,00	33,27	7.194,30	7.194,30	7.194,30	7.194,30
<b>TOTAL</b>		33,27	33,27	33,27		33,27	7.194,30	7.194,30	7.194,30	7.194,30

**APLICACIÓN DE REDUCCIONES Y PENALIZACIONES**

GRUPO DE PAGO	Importe Calculado	Importe prereduc.	Criterios de subvencionabilidad y compromisos	Presentación tardía	Omisión declaración	Condicionalidad	IMPORTE (Euros) PROPUESTO
FRUTALES SECANO	7.194,30	7.194,30	0,00	0,00	0,00	0,00	7.194,30
<b>TOTAL</b>	7.194,30	7.194,30					7.194,30

**RESUMEN DE PAGOS**

	IMPORTE (Euros)			
	PROPUESTO	FEADER (Eje 2)	MAPA	CAPADR
PROPUESTO	7.194,30	6.115,16	705,76	373,38

**RECINTOS PROPUESTOS**

REF.	REFERENCIA SIGPAC	CULTIVO	DESCRIPCIÓN CULTIVO	S/R	G.PAGO	PEND. MEDIA (%)	SUP. DEC. ADMISIBLE (ha)	SUP. COMPROM. (ha)	SUP. AJUSTADA COMPROM. (I) (ha)	SUP. CONV. SIGPAC (ha)	SUP. CERTIE (ha)	SUP. CAMPO (ha)	SUP. CAMPO DETER. CULT. DECLARADO (ha)	SUP. DEC. REDUCIDA (ha)	SUP. PROPUESTA (ha)
-51616	04-070-001-00021-003	104020	ALMENDROS-GUARA	S	432	12,40	3,63	3,63	3,63		3,63			3,63	3,63
1700000005330232	04-070-001-00012-002	104020	ALMENDROS-GUARA	S	432	15,70	1,74	1,74	1,74		1,74			1,74	1,74
1700000005330233	04-070-001-00012-026	104020	ALMENDROS-GUARA	S	432	11,60	8,31	8,31	8,31		8,31			8,31	8,31
1700000005330234	04-070-001-00012-005	104020	ALMENDROS-GUARA	S	432	10,10	0,47	0,47	0,47		0,47			0,47	0,47
1700000005330235	04-070-001-00015-001	104020	ALMENDROS-GUARA	S	432	6,40	2,14	2,14	2,14		2,14			2,14	2,14
1700000005330236	04-070-001-00014-001	104020	ALMENDROS-GUARA	S	432	9,30	3,96	3,96	3,96		3,96			3,96	3,96
1700000005330237	04-070-001-00021-007	104020	ALMENDROS-GUARA	S	432	6,90	1,29	1,29	1,29		1,29			1,29	1,29
1700000005330238	04-070-001-00021-003	104020	ALMENDROS-GUARA	S	432	12,40	7,69	7,69	7,69		7,69			7,69	7,69
1700000005330239	04-070-001-00021-009	104020	ALMENDROS-GUARA	S	432	9,80	4,04	4,04	4,04		4,04			4,04	4,04

(1) Superficie declarada admisible ajustada con la superficie comprometida.  
(2) Factor de penalización valorando el alcance para el tipo de compromiso.

Puede verificar la integridad de una copia de este documento mediante la lectura del código QR adjunto o mediante el acceso a la dirección <https://ws050.juntadeandalucia.es/verificarFirma> indicando el código de VERIFICACIÓN

FIRMADO POR	JUAN JOSE SOLER GARCIA	FECHA	03/07/2024	
	ROCIO GUIJARRO MILLAN			
VERIFICACIÓN	Pk2jmGCJWUB3686MPKY7GEXJCD3GC4	PÁGINA	497/2334	



**APELLIDOS Y NOMBRE / RAZÓN SOCIAL**  
EXPLOTACIONES AGRICOLAS PEREZ MORENO C.B.

**NIF**  
\*\*\*7578\*

**EXPEDIENTE**  
105552

**ANUALIDAD DE PAGO**  
1ª

**IMPORTE POR ANUALIDAD**

	2023	2024	2025	2026	2027
IMPORTE MÁXIMO SUBVENCIONABLE	1.178,51 €	1.178,51 €	1.178,51 €	1.178,51 €	1.178,51 €
IMPORTE MEDIO DE TRANSFERENCIA (€/ha)	216,24 €	216,24 €	216,24 €	216,24 €	216,24 €

**RESUMEN DE UNIDADES**

Cód	GRUPO DE PAGO	Sup. Dec. Admisible (ha)	Sup. Comprometida (ha)	Sup. ajustada compromiso (I) (ha)	% sobredec.	Sup. Propuesta (ha)	Importe Declarado	Importe Topado	Importe Propuesto	Importe tras sobredec.
432	FRUTALES SECANO	5,45		5,45	0,00	5,45	1.178,51	1.178,51	1.178,51	1.178,51
<b>TOTAL</b>		5,45	5,45	5,45		5,45	1.178,51	1.178,51	1.178,51	1.178,51

**APLICACIÓN DE REDUCCIONES Y PENALIZACIONES**

GRUPO DE PAGO	Importe Calculado	Importe prereduc.	Criterios de subvencionabilidad y compromisos	Presentación tardía	Omisión declaración	Condicionalidad	IMPORTE (Euros) PROPUESTO
FRUTALES SECANO	1.178,51	1.178,51	0,00	0,00	0,00	0,00	1.178,51
<b>TOTAL</b>	1.178,51	1.178,51					1.178,51

**RESUMEN DE PAGOS**

	IMPORTE ( Euros )			
	PROPUESTO	FEADER (Eje 2)	MAPA	CAPADR
PROPUESTO	1.178,51	1.001,73	115,61	61,17

**RECINTOS PROPUESTOS**

REF.	REFERENCIA SIGPAC	CULTIVO	DESCRIPCIÓN CULTIVO	S/R	G.PAGO	PEND. MEDIA (%)	SUP. DEC. ADMISIBLE (ha)	SUP. COMPROM. (ha)	SUP. AJUSTADA COMPROM. (I) (ha)	SUP. CONV. SIGPAC (ha)	SUP. CERTIE. (ha)	SUP. CAMPO (ha)	SUP. CAMPO DETER. CULT. DECLARADO (ha)	SUP. DEC. REDUCIDA (ha)	SUP. PROPUESTA (ha)
170000004557064	04-070-031-00058-001	104022	ALMENDROS-LARGUETA	S	432	18,30	2,49	2,49	2,49		2,49			2,49	2,49
1700000004557066	04-070-032-00087-001	104022	ALMENDROS-LARGUETA	S	432	14,30	1,21	1,21	1,21		1,21			1,21	1,21
1700000004557067	04-070-032-00088-001	104022	ALMENDROS-LARGUETA	S	432	13,70	1,11	1,11	1,11		1,11			1,11	1,11
1700000004557068	04-070-032-00157-001	104035	ALMENDROS-RAMILLETE	S	432	21,80	0,64	0,64	0,64		0,64			0,64	0,64

(1) Superficie declarada admisible ajustada con la superficie comprometida.  
(2) Factor de penalización valorando el alcance para el tipo de compromiso.

Puede verificar la integridad de una copia de este documento mediante la lectura del código QR adjunto o mediante el acceso a la dirección <https://ws050.juntadeandalucia.es/verificarFirma> indicando el código de VERIFICACIÓN

FIRMADO POR	JUAN JOSE SOLER GARCIA	FECHA	03/07/2024	
	ROCIO GUIJARRO MILLAN			
VERIFICACIÓN	Pk2jmGCJWUB3686MPKY7GEXJCD3GC4	PÁGINA	498/2334	



**APELLIDOS Y NOMBRE / RAZÓN SOCIAL**  
EXPLOTACIONES AGRICOLAS ZARAGUEL C.B.

**NIF**  
\*\*\*\*5285\*

**EXPEDIENTE**  
1112045

**ANUALIDAD DE PAGO**  
1ª

**IMPORTE POR ANUALIDAD**

	2023	2024	2025	2026	2027
IMPORTE MÁXIMO SUBVENCIONABLE	9.026,22 €	9.026,22 €	9.026,22 €	9.026,22 €	9.026,22 €
IMPORTE MEDIO DE TRANSFERENCIA (€/ha)	218,45 €	218,45 €	218,45 €	218,45 €	218,45 €

**RESUMEN DE UNIDADES**

Cód	GRUPO DE PAGO	Sup. Dec. Admisible (ha)	Sup. Comprometida (ha)	Sup. ajustada compromiso (1) (ha)	% sobredec.	Sup. Propuesta (ha)	Importe Declarado	Importe Topado	Importe Propuesto	Importe tras sobredec.
429	OLIVAR	2,88		2,88	0,00	2,88	713,95	713,95	713,95	713,95
432	FRUTALES SECANO	38,44		38,44	0,00	38,44	8.312,27	8.312,27	8.312,27	8.312,27
<b>TOTAL</b>		41,32	41,32	41,32		41,32	9.026,22	9.026,22	9.026,22	9.026,22

**APLICACIÓN DE REDUCCIONES Y PENALIZACIONES**

GRUPO DE PAGO	Importe Calculado	Importe prereduc.	Criterios de subvencionabilidad y compromisos	Presentación tardía	Omisión declaración	Condicionalidad	IMPORTE (Euros) PROPUESTO
FRUTALES SECANO	8.312,27	8.312,27	0,00	0,00	0,00	0,00	8.312,27
OLIVAR	713,95	713,95	0,00	0,00	0,00	0,00	713,95
<b>TOTAL</b>	9.026,22	9.026,22					9.026,22

**RESUMEN DE PAGOS**

	IMPORTE ( Euros )			
	PROPUESTO	FEADER (Eje 2)	MAPA	CAPADR
PROPUESTO	9.026,22	7.672,29	885,47	468,46

(1) Superficie declarada admisible ajustada con la superficie comprometida.  
(2) Factor de penalización valorando el alcance para el tipo de compromiso.

Puede verificar la integridad de una copia de este documento mediante la lectura del código QR adjunto o mediante el acceso a la dirección <https://ws050.juntadeandalucia.es/verificarFirma> indicando el código de VERIFICACIÓN

FIRMADO POR	JUAN JOSE SOLER GARCIA	FECHA	03/07/2024	
	ROCIO GUIJARRO MILLAN			
VERIFICACIÓN	Pk2jmGCJWUB3686MPKY7GEXJCD3GC4	PÁGINA	499/2334	





**APELLIDOS Y NOMBRE / RAZÓN SOCIAL**

EXPLOTACIONES HERMANOS PICON S.L.

**NIF**

\*\*\*0557\*

**EXPEDIENTE**

1004368

**ANUALIDAD****DE PAGO**

1ª

**IMPORTE POR ANUALIDAD**

	2023	2024	2025	2026	2027
IMPORTE MÁXIMO SUBVENCIONABLE	4.111,12 €	4.111,12 €	4.111,12 €	4.111,12 €	4.111,12 €
IMPORTE MEDIO DE TRANSFERENCIA (€/ha)	219,14 €	219,14 €	219,14 €	219,14 €	219,14 €

**RESUMEN DE UNIDADES**

Cód	GRUPO DE PAGO	Sup. Dec. Admisible (ha)	Sup. Comprometida (ha)	Sup. ajustada compromiso (1) (ha)	% sobredec.	Sup. Propuesta (ha)	Importe Declarado	Importe Topado	Importe Propuesto	Importe tras sobredec.
429	OLIVAR	1,72		1,72	0,00	1,72	426,39	426,39	426,39	426,39
432	FRUTALES SECANO	17,04		17,04	0,00	17,04	3.684,73	3.684,73	3.684,73	3.684,73
<b>TOTAL</b>		18,76	18,76	18,76		18,76	4.111,12	4.111,12	4.111,12	4.111,12

**APLICACIÓN DE REDUCCIONES Y PENALIZACIONES**

GRUPO DE PAGO	Importe Calculado	Importe prereduc.	Criterios de subvencionabilidad y compromisos	Presentación tardía	Omisión declaración	Condicionalidad	IMPORTE (Euros)
							PROPUESTO
FRUTALES SECANO	3.684,73	3.684,73	0,00	0,00	1,00	0,00	3.647,88
OLIVAR	426,39	426,39	0,00	0,00	1,00	0,00	422,13
<b>TOTAL</b>	4.111,12	4.111,12					4.070,01

**RESUMEN DE PAGOS**

PROPUESTO	IMPORTE ( Euros )			
	PROPUESTO	FEADER (Eje 2)	MAPA	CAPADR
PROPUESTO	4.070,01	3.459,51	399,27	211,23

(1) Superficie declarada admisible ajustada con la superficie comprometida.

(2) Factor de penalización valorando el alcance para el tipo de compromiso.

Puede verificar la integridad de una copia de este documento mediante la lectura del código QR adjunto o mediante el acceso a la dirección <https://ws050.juntadeandalucia.es/verificarFirma> indicando el código de VERIFICACIÓN

FIRMADO POR	JUAN JOSE SOLER GARCIA	FECHA	03/07/2024	
	ROCIO GUIJARRO MILLAN			
VERIFICACIÓN	Pk2jmGCJWUB3686MPKY7GEXJCD3GC4	PÁGINA	501/2334	



**RECINTOS PROPUESTOS**

REF.	REFERENCIA SIGPAC	CULTIVO	DESCRIPCIÓN CULTIVO	S/R	G.PAGO	PEND. MEDIA (%)	SUP. DEC. ADMISIBLE (ha)	SUP. COMPROM. (ha)	SUP. AJUSTADA COMPR.(1) (ha)	SUP. CONV. SIGPAC (ha)	SUP. CERTIF. (ha)	SUP. CAMPO (ha)	SUP. CAMPO DETER. CULT. DECLARADO (ha)	SUP. DEC. REDUCIDA (ha)	SUP. PROPUESTA (ha)
-1512544	04-006-041-00113-008	101010	OLIVAR-PICUAL	S	429	15,80	0,03	0,03	0,03		0,03			0,03	0,03
-1512543	04-006-041-00113-008	101010	OLIVAR-PICUAL	S	429	15,80	0,04	0,04	0,04		0,04			0,04	0,04
1700000003069007	04-006-041-00113-008	101010	OLIVAR-PICUAL	S	429	15,80	0,05	0,05	0,05		0,05			0,05	0,05
1700000003069020	04-006-031-00098-005	101010	OLIVAR-PICUAL	S	429	11,80	0,04	0,04	0,04		0,04			0,04	0,04
1700000003069021	04-006-031-00085-004	101010	OLIVAR-PICUAL	S	429	12,00	0,21	0,21	0,21		0,21			0,21	0,21
1700000003069022	04-006-040-00015-006	101010	OLIVAR-PICUAL	S	429	6,40	0,36	0,36	0,36		0,36			0,36	0,36
1700000003069023	04-006-031-00098-008	101010	OLIVAR-PICUAL	S	429	12,80	0,19	0,19	0,19		0,19			0,19	0,19
1700000003069024	04-006-040-00344-008	101010	OLIVAR-PICUAL	S	429	13,40	0,02	0,02	0,02		0,02			0,02	0,02
1700000003069025	04-006-040-00069-007	101010	OLIVAR-PICUAL	S	429	6,40	0,05	0,05	0,05		0,05			0,05	0,05
1700000003069026	04-006-041-00113-004	101010	OLIVAR-PICUAL	S	429	13,60	0,02	0,02	0,02		0,02			0,02	0,02
1700000003069028	04-006-041-00271-001	101010	OLIVAR-PICUAL	S	429	3,10	0,08	0,08	0,08		0,08			0,08	0,08
1700000003069029	04-006-041-00113-006	101010	OLIVAR-PICUAL	S	429	16,30	0,05	0,05	0,05		0,05			0,05	0,05
1700000003069030	04-006-041-00330-001	101010	OLIVAR-PICUAL	R	429	9,30	0,04	0,04	0,04		0,04			0,04	0,04
1700000003069031	04-006-041-00287-001	101010	OLIVAR-PICUAL	R	429	4,40	0,09	0,09	0,09		0,09			0,09	0,09
1700000003069032	04-006-042-00614-001	101010	OLIVAR-PICUAL	R	429	3,80	0,23	0,23	0,23		0,23			0,23	0,23
1700000003069033	04-006-041-00368-001	101010	OLIVAR-PICUAL	R	429	7,00	0,22	0,22	0,22		0,22			0,22	0,22
-885927	04-006-041-00113-009	104057	ALMENDROS-AVIJOR	S	432	31,30	0,20	0,20	0,20		0,20			0,20	0,20
1700000003069034	04-006-031-00006-001	104057	ALMENDROS-AVIJOR	S	432	16,80	0,30	0,30	0,30		0,30			0,30	0,30
1700000003069035	04-006-031-00098-004	104057	ALMENDROS-AVIJOR	S	432	17,50	1,98	1,98	1,98		1,98			1,98	1,98
1700000003069036	04-006-040-00015-002	104057	ALMENDROS-AVIJOR	S	432	18,90	0,19	0,19	0,19		0,19			0,19	0,19
1700000003069037	04-006-031-00085-005	104057	ALMENDROS-AVIJOR	S	432	15,10	1,03	1,03	1,03		1,03			1,03	1,03
1700000003069038	04-006-031-00085-007	104057	ALMENDROS-AVIJOR	S	432	12,70	0,24	0,24	0,24		0,24			0,24	0,24
1700000003069039	04-006-040-00344-013	104057	ALMENDROS-AVIJOR	S	432	10,00	1,11	1,11	1,11		1,11			1,11	1,11
1700000003069040	04-006-040-00344-014	104057	ALMENDROS-AVIJOR	S	432	6,40	0,26	0,26	0,26		0,26			0,26	0,26
1700000003069041	04-006-040-00343-002	104057	ALMENDROS-AVIJOR	S	432	3,60	3,43	3,43	3,43		3,43			3,43	3,43
1700000003069042	04-006-041-00081-001	104057	ALMENDROS-AVIJOR	S	432	5,40	1,19	1,19	1,19		1,19			1,19	1,19
1700000003069043	04-006-041-00109-001	104057	ALMENDROS-AVIJOR	S	432	7,20	0,75	0,75	0,75		0,75			0,75	0,75
1700000003069044	04-006-041-00075-001	104057	ALMENDROS-AVIJOR	S	432	3,80	3,14	3,14	3,14		3,14			3,14	3,14
1700000003069045	04-006-041-00095-001	104057	ALMENDROS-AVIJOR	S	432	6,20	0,51	0,51	0,51		0,51			0,51	0,51
1700000003069046	04-006-041-00365-001	104057	ALMENDROS-AVIJOR	S	432	25,30	0,16	0,16	0,16		0,16			0,16	0,16
1700000003069047	04-017-002-00067-005	104057	ALMENDROS-AVIJOR	S	432	33,30	0,03	0,03	0,03		0,03			0,03	0,03
1700000003069048	04-017-002-00067-001	104057	ALMENDROS-AVIJOR	S	432	22,10	0,06	0,06	0,06		0,06			0,06	0,06
1700000003069049	04-017-002-00065-002	104057	ALMENDROS-AVIJOR	S	432	16,90	0,25	0,25	0,25		0,25			0,25	0,25
1700000003069050	04-017-002-00065-001	104057	ALMENDROS-AVIJOR	S	432	26,30	0,22	0,22	0,22		0,22			0,22	0,22
1700000003069051	04-006-041-00365-003	125000	FRUTOS DE CÁSCARA-SIN VARIEDAD	S	432	9,20	0,13	0,13	0,13		0,13			0,13	0,13
1700000003069052	04-006-041-00365-002	104057	ALMENDROS-AVIJOR	S	432	7,30	0,27	0,27	0,27		0,27			0,27	0,27
1700000003069053	04-006-031-00085-003	104057	ALMENDROS-AVIJOR	S	432	9,30	0,03	0,03	0,03		0,03			0,03	0,03
1700000003069054	04-006-041-00113-007	104057	ALMENDROS-AVIJOR	S	432	11,00	0,95	0,95	0,95		0,95			0,95	0,95
1700000003069055	04-006-041-00113-009	104057	ALMENDROS-AVIJOR	S	432	31,30	0,61	0,61	0,61		0,61			0,61	0,61

**INCIDENCIAS**

**INCIDENCIA DESCRIPCIÓN**

256 Solicitud con recintos no declarados en campaña actual con una reducción por omisión de superficie superior al 3%  
CÓDIGO PARA EL PORCENTAJE DE REDUCCIÓN POR OMISIÓN QUE CORRESPONDE A LA SOLICITUD:1

(1) Superficie declarada admisible ajustada con la superficie comprometida.  
(2) Factor de penalización valorando el alcance para el tipo de compromiso.

Puede verificar la integridad de una copia de este documento mediante la lectura del código QR adjunto o mediante el acceso a la dirección <https://ws050.juntadeandalucia.es/verificarFirma> indicando el código de VERIFICACIÓN

FIRMADO POR	JUAN JOSE SOLER GARCIA	FECHA	03/07/2024	
	ROCIO GUIJARRO MILLAN			
VERIFICACIÓN	Pk2jmGCJWUB3686MPKY7GEXJCD3GC4	PÁGINA	502/2334	



**APELLIDOS Y NOMBRE / RAZÓN SOCIAL**

EXPLOTACIONES RICASUR S.L

**NIF**  
\*\*\*\*5520\*

**EXPEDIENTE**  
1222536

**ANUALIDAD DE PAGO**  
1ª

**IMPORTES POR ANUALIDAD**

	2023	2024	2025	2026	2027
IMPORTE MÁXIMO SUBVENCIONABLE	3.213,10 €	3.213,10 €	3.213,10 €	3.213,10 €	3.213,10 €
IMPORTE MEDIO DE TRANSFERENCIA (€/ha)	253,00 €	253,00 €	253,00 €	253,00 €	253,00 €

**RESUMEN DE UNIDADES**

Cód	GRUPO DE PAGO	Sup. Dec. Admisible (ha)	Sup. Comprometida (ha)	Sup. ajustada compromiso (L) (ha)	% sobredec.	Sup. Propuesta (ha)	Importe Declarado	Importe Topado	Importe Propuesto	Importe tras sobredec.
430	HORTÍCOLAS	12,70		12,70	0,00	12,70	3.213,10	3.213,10	3.213,10	3.213,10
<b>TOTAL</b>		12,70	12,70	12,70		12,70	3.213,10	3.213,10	3.213,10	3.213,10

**APLICACIÓN DE REDUCCIONES Y PENALIZACIONES**

GRUPO DE PAGO	Importe Calculado	Importe prereduc.	Importe subvencionabilidad y compromisos	Presentación tardía	Omisión declaración	Condicionalidad	IMPORTE (Euros) PROPUESTO
HORTÍCOLAS	3.213,10	3.213,10	0,00	0,00	0,00	0,00	3.213,10
<b>TOTAL</b>	3.213,10	3.213,10					3.213,10

**RESUMEN DE PAGOS**

	IMPORTE (Euros)			
	PROPUESTO	FEADER (Eje 2)	MAPA	CAPADR
PROPUESTO	3.213,10	2.731,14	315,21	166,75

**RECINTOS PROPUESTOS**

REF.	REFERENCIA SIGPAC	CULTIVO	DESCRIPCIÓN CULTIVO	S/R	G.PAGO	PEND. MEDIA (%)	SUP. DEC. ADMISIBLE (ha)	SUP. COMPROM. (ha)	SUP. AJUSTADA COMPROM. (L) (ha)	SUP. CONV. SIGPAC (ha)	SUP. CERTIE (ha)	SUP. CAMPO (ha)	SUP. CAMPO DETER. CULT. DECLARADO (ha)	SUP. DEC. REDUCIDA (ha)	SUP. PROPUESTA (ha)
-1482781	04-066-094-00133-002	197000	TOMATE-SIN VARIEDAD	R	430	2,50	0,43	0,43	0,43		0,43			0,43	0,43
-1310803	04-066-073-00016-002	152000	PIMIENTO-SIN VARIEDAD	R	430	4,20	2,92	2,92	2,92		2,92			2,92	2,92
5142121	04-066-094-00133-002	197000	TOMATE-SIN VARIEDAD	R	430	2,50	2,92	2,92	2,92		2,93			2,92	2,92
5142124	04-066-094-00133-010	197000	TOMATE-SIN VARIEDAD	R	430	2,90	1,61	1,61	1,61		1,61			1,61	1,61
5142125	04-066-094-00133-011	197000	TOMATE-SIN VARIEDAD	R	430	2,40	1,80	1,80	1,80		1,80			1,80	1,80
5142127	04-066-096-00058-003	197000	TOMATE-SIN VARIEDAD	R	430	4,10	0,62	0,62	0,62		0,62			0,62	0,62
5142128	04-066-096-00058-005	197000	TOMATE-SIN VARIEDAD	R	430	4,10	0,94	0,94	0,94		0,94			0,94	0,94
5142129	04-066-096-00058-006	197000	TOMATE-SIN VARIEDAD	R	430	3,40	1,11	1,11	1,11		1,11			1,11	1,11
5317819	04-066-096-00058-009	197000	TOMATE-SIN VARIEDAD	R	430	2,20	0,35	0,35	0,35		0,35			0,35	0,35

(1) Superficie declarada admisible ajustada con la superficie comprometida.  
(2) Factor de penalización valorando el alcance para el tipo de compromiso.

Puede verificar la integridad de una copia de este documento mediante la lectura del código QR adjunto o mediante el acceso a la dirección <https://ws050.juntadeandalucia.es/verificarFirma> indicando el código de VERIFICACIÓN

FIRMADO POR	JUAN JOSE SOLER GARCIA	FECHA	03/07/2024	
	ROCIO GUIJARRO MILLAN			
VERIFICACIÓN	Pk2jmGCJWUB3686MPKY7GEXJCD3GC4	PÁGINA	503/2334	



**APELLIDOS Y NOMBRE / RAZÓN SOCIAL**  
EXPLOTANIONES AGRICOLAS LIMARIA S.L.U  
**IMPORTES POR ANUALIDAD**

**NIF** \*\*\*\*2439\*  
**EXPEDIENTE** 1274466  
**ANUALIDAD DE PAGO** 1ª

	2023	2024	2025	2026	2027
IMPORTE MÁXIMO SUBVENCIONABLE	6.503,68 €	6.503,68 €	6.503,68 €	6.503,68 €	6.503,68 €
IMPORTE MEDIO DE TRANSFERENCIA (€/ha)	349,66 €	349,66 €	349,66 €	349,66 €	349,66 €

**RESUMEN DE UNIDADES**

Cód	GRUPO DE PAGO	Sup. Dec. Admisible (ha)	Sup. Comprometida (ha)	Sup. ajustada compromiso (1) (ha)	% sobredec.	Sup. Propuesta (ha)	Importe Declarado	Importe Topado	Importe Propuesto	Importe tras sobredec.
433	FRUTALES REGADÍO	19,25		18,60	0,00	18,60	6.503,68	6.503,68	6.503,68	6.503,68
<b>TOTAL</b>		19,25	18,60	18,60		18,60	6.503,68	6.503,68	6.503,68	6.503,68

**APLICACIÓN DE REDUCCIONES Y PENALIZACIONES**

GRUPO DE PAGO	Importe Calculado	Importe prerreduc.	Criterios de subvencionabilidad y compromisos	Presentación tardía	Omisión declaración	Condicionidad	IMPORTE (Euros) PROPUESTO
FRUTALES REGADÍO	6.503,68	6.503,68	0,00	0,00	0,00	0,00	6.503,68
<b>TOTAL</b>	6.503,68	6.503,68					6.503,68

**RESUMEN DE PAGOS**

	IMPORTE (Euros)			
	PROPUESTO	FEADER (Eje 2)	MAPA	CAPADR
PROPUESTO	6.503,68	5.528,13	638,01	337,54

**RECINTOS PROPUESTOS**

REF.	REFERENCIA SIGPAC	CULTIVO/DESCRIPCIÓN CULTIVO	S/R	G.PAGO	PEND. MEDIA (€)	SUP. DEC. ADMISIBLE (ha)	SUP. COMPROM. (ha)	SUP. AJUSTADA COMPROM. (1) (ha)	SUP. CONV. SIGPAC (ha)	SUP. CERTIE (ha)	SUP. CAMPO (ha)	SUP. CAMPO DETER. CULT. DECLARADO (ha)	SUP. DEC. REDUCIDA (ha)	SUP. PROPUESTA (ha)
5277430	04-053-035-01172-001	207001 LIMONERO-EUREKA	R	433	4,40	1,92	1,88	1,88		1,92			1,88	1,88
5277434	04-053-035-00007-006	207004 LIMONERO-VERNA	R	433	5,00	0,25	0,25	0,25		0,25			0,25	0,25
5277435	04-053-035-00009-001	207004 LIMONERO-VERNA	R	433	4,90	0,31	0,31	0,31		0,31			0,31	0,31
5277436	04-053-035-00011-001	207004 LIMONERO-VERNA	R	433	7,20	0,08	0,08	0,08		0,08			0,08	0,08
5277437	04-053-035-00012-001	207004 LIMONERO-VERNA	R	433	7,10	0,34	0,34	0,34		0,34			0,34	0,34
5277441	04-053-035-00016-001	207004 LIMONERO-VERNA	R	433	4,70	1,44	1,44	1,44		1,44			1,44	1,44
5277442	04-053-035-00017-001	207004 LIMONERO-VERNA	R	433	3,90	0,99	0,99	0,99		0,99			0,99	0,99
5277443	04-053-035-00019-001	207004 LIMONERO-VERNA	R	433	3,80	0,55	0,55	0,55		0,55			0,55	0,55
5277448	04-053-035-00001-002	206003 NARANJO-NAVELATE	R	433	7,70	1,76	1,17	1,17		1,17			1,17	1,17
5277449	04-053-035-00003-001	206003 NARANJO-NAVELATE	R	433	4,90	1,25	1,24	1,24		1,24			1,24	1,24
5277450	04-053-035-00004-001	206003 NARANJO-NAVELATE	R	433	5,60	0,06	0,06	0,06		0,06			0,06	0,06
5277451	04-053-035-00004-002	206003 NARANJO-NAVELATE	R	433	4,90	0,17	0,17	0,17		0,17			0,17	0,17
5277452	04-053-035-00004-003	206003 NARANJO-NAVELATE	R	433	4,60	0,20	0,20	0,20		0,20			0,20	0,20
5277453	04-053-035-00005-003	206003 NARANJO-NAVELATE	R	433	6,30	0,39	0,39	0,39		0,39			0,39	0,39
5277454	04-053-035-00006-001	206003 NARANJO-NAVELATE	R	433	6,90	0,88	0,88	0,88		0,88			0,88	0,88
5277455	04-053-035-00128-002	206003 NARANJO-NAVELATE	R	433	8,30	0,98	0,98	0,98		0,98			0,98	0,98
5277456	04-053-035-00128-003	206003 NARANJO-NAVELATE	R	433	8,60	1,44	1,44	1,44		1,44			1,44	1,44
5277457	04-053-035-00130-001	206003 NARANJO-NAVELATE	R	433	4,70	1,53	1,53	1,53		1,53			1,53	1,53
5277458	04-053-035-00131-003	206003 NARANJO-NAVELATE	R	433	6,10	0,65	0,65	0,65		0,65			0,65	0,65
5277459	04-053-035-00132-001	206003 NARANJO-NAVELATE	R	433	7,60	0,23	0,23	0,23		0,23			0,23	0,23
5277460	04-053-035-00133-001	206003 NARANJO-NAVELATE	R	433	7,20	0,07	0,07	0,07		0,07			0,07	0,07
5277461	04-053-035-00133-002	206003 NARANJO-NAVELATE	R	433	2,80	0,23	0,23	0,23		0,23			0,23	0,23
5277462	04-053-035-00134-001	206003 NARANJO-NAVELATE	R	433	6,30	0,06	0,06	0,06		0,06			0,06	0,06
5277465	04-053-035-00137-001	206003 NARANJO-NAVELATE	R	433	8,60	0,26	0,26	0,26		0,26			0,26	0,26
5277466	04-053-035-01168-001	206003 NARANJO-NAVELATE	R	433	7,00	1,32	1,31	1,31		1,31			1,31	1,31
5277467	04-053-035-01167-002	206003 NARANJO-NAVELATE	R	433	8,40	0,60	0,60	0,60		0,60			0,60	0,60
5277468	04-053-035-00175-004	207004 LIMONERO-VERNA	R	433	8,20	1,02	1,02	1,02		1,02			1,02	1,02
5277628	04-103-020-00208-001	207004 LIMONERO-VERNA	R	433	11,00	0,27	0,27	0,27		0,27			0,27	0,27

(1) Superficie declarada admisible ajustada con la superficie comprometida.  
(2) Factor de penalización valorando el alcance para el tipo de compromiso.

Puede verificar la integridad de una copia de este documento mediante la lectura del código QR adjunto o mediante el acceso a la dirección <https://ws050.juntadeandalucia.es/verificarFirma> indicando el código de VERIFICACIÓN

FIRMADO POR	JUAN JOSE SOLER GARCIA	FECHA	03/07/2024	
	ROCIO GUIJARRO MILLAN			
VERIFICACIÓN	Pk2jmGCJWUB3686MPKY7GEXJCD3GC4	PÁGINA	504/2334	



**INCIDENCIAS**

**INCIDENCIA DESCRIPCIÓN**

248	Verifica que los recintos declarados con sistema de explotación regadío corresponden realmente a regadío según SIGPAC.
Ref:5277438	Recinto:04-053-035-00013-00001 Cultivo:207004 LIMONERO-VERNA Regadío
Ref:5277439	Recinto:04-053-035-00014-00005 Cultivo:207004 LIMONERO-VERNA Regadío
Ref:5277446	Recinto:04-053-035-00014-00007 Cultivo:207004 LIMONERO-VERNA Regadío
Ref:5277440	Recinto:04-053-035-00015-00001 Cultivo:207004 LIMONERO-VERNA Regadío
Ref:5277447	Recinto:04-053-035-00015-00004 Cultivo:207004 LIMONERO-VERNA Regadío
Ref:5277444	Recinto:04-053-035-00020-00002 Cultivo:207004 LIMONERO-VERNA Regadío
Ref:-1578742	Recinto:04-053-035-00135-00002 Cultivo:206003 NARANJO-NAVELATE Regadío
Ref:5277463	Recinto:04-053-035-00135-00002 Cultivo:206003 NARANJO-NAVELATE Regadío
Ref:5277469	Recinto:04-053-035-00135-00003 Cultivo:207004 LIMONERO-VERNA Regadío
Ref:5277470	Recinto:04-053-035-00135-00004 Cultivo:207004 LIMONERO-VERNA Regadío
Ref:5277445	Recinto:04-053-035-01160-00002 Cultivo:207004 LIMONERO-VERNA Regadío
Ref:5556783	Recinto:04-053-036-00076-00005 Cultivo:207002 LIMONERO-FINO Regadío
Ref:5277433	Recinto:04-053-037-00372-00002 Cultivo:207004 LIMONERO-VERNA Regadío
Ref:5277432	Recinto:04-053-037-00372-00003 Cultivo:207004 LIMONERO-VERNA Regadío
Ref:5291674	Recinto:04-060-024-00001-00001 Cultivo:208003 POMELO O TORONJA-STAR RUBY Regadío
Ref:-1105559	Recinto:04-060-024-00031-00008 Cultivo:208003 POMELO O TORONJA-STAR RUBY Regadío
Ref:-1105574	Recinto:04-060-024-00031-00013 Cultivo:208003 POMELO O TORONJA-STAR RUBY Regadío
Ref:5291717	Recinto:04-060-024-00032-00001 Cultivo:209200 MANDARINO-MANDARINO COMÚN Regadío
Ref:-1118855	Recinto:04-060-024-00034-00001 Cultivo:209200 MANDARINO-MANDARINO COMÚN Regadío
Ref:5291720	Recinto:04-060-024-00034-00001 Cultivo:209200 MANDARINO-MANDARINO COMÚN Regadío
Ref:5291692	Recinto:04-060-024-00035-00001 Cultivo:209200 MANDARINO-MANDARINO COMÚN Regadío
Ref:5291689	Recinto:04-060-024-00049-00001 Cultivo:208003 POMELO O TORONJA-STAR RUBY Regadío
Ref:5291690	Recinto:04-060-024-00050-00001 Cultivo:207002 LIMONERO-FINO Regadío
Ref:5291691	Recinto:04-060-024-80004-00001 Cultivo:209200 MANDARINO-MANDARINO COMÚN Regadío
Ref:5291669	Recinto:04-060-025-00022-00001 Cultivo:208003 POMELO O TORONJA-STAR RUBY Regadío
Ref:5291668	Recinto:04-060-025-00023-00001 Cultivo:208003 POMELO O TORONJA-STAR RUBY Regadío
Ref:5291707	Recinto:04-060-025-00024-00003 Cultivo:209200 MANDARINO-MANDARINO COMÚN Regadío
Ref:5291705	Recinto:04-060-025-00024-00004 Cultivo:209200 MANDARINO-MANDARINO COMÚN Regadío
Ref:5291703	Recinto:04-060-025-00024-00005 Cultivo:209200 MANDARINO-MANDARINO COMÚN Regadío
Ref:5291667	Recinto:04-060-025-00024-00006 Cultivo:208003 POMELO O TORONJA-STAR RUBY Regadío
Ref:5291710	Recinto:04-060-025-00024-00013 Cultivo:209200 MANDARINO-MANDARINO COMÚN Regadío
Ref:5291749	Recinto:04-060-025-00024-00014 Cultivo:209200 MANDARINO-MANDARINO COMÚN Regadío
Ref:5291706	Recinto:04-060-025-00025-00001 Cultivo:209200 MANDARINO-MANDARINO COMÚN Regadío
Ref:5291771	Recinto:04-060-025-00027-00003 Cultivo:207002 LIMONERO-FINO Regadío
Ref:-1118850	Recinto:04-060-025-00027-00003 Cultivo:209200 MANDARINO-MANDARINO COMÚN Regadío
Ref:5291704	Recinto:04-060-025-00027-00004 Cultivo:209200 MANDARINO-MANDARINO COMÚN Regadío
Ref:5291709	Recinto:04-060-025-00027-00005 Cultivo:209200 MANDARINO-MANDARINO COMÚN Regadío
Ref:5291750	Recinto:04-060-025-00027-00008 Cultivo:209200 MANDARINO-MANDARINO COMÚN Regadío
Ref:-1578790	Recinto:04-060-025-00028-00002 Cultivo:209200 MANDARINO-MANDARINO COMÚN Regadío
Ref:5291666	Recinto:04-060-025-00028-00005 Cultivo:208003 POMELO O TORONJA-STAR RUBY Regadío
Ref:5291679	Recinto:04-060-025-80001-00001 Cultivo:208003 POMELO O TORONJA-STAR RUBY Regadío
Ref:5291776	Recinto:04-086-022-00064-00001 Cultivo:207002 LIMONERO-FINO Regadío
Ref:5291743	Recinto:04-086-022-00064-00014 Cultivo:209200 MANDARINO-MANDARINO COMÚN Regadío
Ref:-1578743	Recinto:04-086-022-00065-00001 Cultivo:209200 MANDARINO-MANDARINO COMÚN Regadío
Ref:5291746	Recinto:04-086-022-00065-00001 Cultivo:209200 MANDARINO-MANDARINO COMÚN Regadío
Ref:5291744	Recinto:04-086-022-00065-00010 Cultivo:209200 MANDARINO-MANDARINO COMÚN Regadío
Ref:5291775	Recinto:04-086-022-00065-00011 Cultivo:207002 LIMONERO-FINO Regadío
Ref:5291739	Recinto:04-086-023-00054-00001 Cultivo:209200 MANDARINO-MANDARINO COMÚN Regadío
Ref:5291735	Recinto:04-086-023-00054-00002 Cultivo:209200 MANDARINO-MANDARINO COMÚN Regadío
Ref:5557007	Recinto:04-086-023-00081-00004 Cultivo:20000 BARBECHO TRADICIONAL-SIN VARIEDAD Regadío
Ref:-1578744	Recinto:04-086-023-00081-00006 Cultivo:209200 MANDARINO-MANDARINO COMÚN Regadío
Ref:-1578745	Recinto:04-086-023-00081-00007 Cultivo:20000 BARBECHO TRADICIONAL-SIN VARIEDAD Regadío
Ref:-1578746	Recinto:04-086-023-00081-00008 Cultivo:209200 MANDARINO-MANDARINO COMÚN Regadío
Ref:-1578747	Recinto:04-086-023-00150-00003 Cultivo:209200 MANDARINO-MANDARINO COMÚN Regadío
Ref:5291731	Recinto:04-086-023-00150-00003 Cultivo:209200 MANDARINO-MANDARINO COMÚN Regadío
Ref:5291734	Recinto:04-086-023-00151-00001 Cultivo:209200 MANDARINO-MANDARINO COMÚN Regadío

(1) Superficie declarada admisible ajustada con la superficie comprometida.  
 (2) Factor de penalización valorando el alcance para el tipo de compromiso.

Puede verificar la integridad de una copia de este documento mediante la lectura del código QR adjunto o mediante el acceso a la dirección <a href="https://ws050.juntadeandalucia.es/verificarFirma">https://ws050.juntadeandalucia.es/verificarFirma</a> indicando el código de VERIFICACIÓN				
FIRMADO POR	JUAN JOSE SOLER GARCIA	FECHA	03/07/2024	
	ROCIO GUIJARRO MILLAN			
VERIFICACIÓN	Pk2jmGCJWUB3686MPKY7GEXJCD3GC4	PÁGINA	505/2334	

**INCIDENCIAS****INCIDENCIA DESCRIPCIÓN**

	Ref:5291732 Recinto:04-086-023-00151-00003 Cultivo:209200 MANDARINO-MANDARINO COMÚN Regadío
	Ref:5291733 Recinto:04-086-023-00152-00001 Cultivo:209200 MANDARINO-MANDARINO COMÚN Regadío
	Ref:5291730 Recinto:04-086-023-00152-00003 Cultivo:209200 MANDARINO-MANDARINO COMÚN Regadío
	Ref:5291736 Recinto:04-086-023-00155-00004 Cultivo:209200 MANDARINO-MANDARINO COMÚN Regadío
	Ref:-1578748 Recinto:04-086-023-00156-00003 Cultivo:209200 MANDARINO-MANDARINO COMÚN Regadío
	Ref:5291738 Recinto:04-086-023-00156-00003 Cultivo:209200 MANDARINO-MANDARINO COMÚN Regadío
	Ref:5277645 Recinto:04-103-020-00143-00001 Cultivo:209200 MANDARINO-MANDARINO COMÚN Regadío
	Ref:5277643 Recinto:04-103-020-00143-00002 Cultivo:209200 MANDARINO-MANDARINO COMÚN Regadío
	Ref:5277644 Recinto:04-103-020-00143-00003 Cultivo:209200 MANDARINO-MANDARINO COMÚN Regadío
	Ref:5277641 Recinto:04-103-020-00143-00004 Cultivo:209200 MANDARINO-MANDARINO COMÚN Regadío
	Ref:5277642 Recinto:04-103-020-00143-00005 Cultivo:209200 MANDARINO-MANDARINO COMÚN Regadío
	Ref:1700000006895965 Recinto:04-103-020-00200-00004 Cultivo:209200 MANDARINO-MANDARINO COMÚN Regadío
	Ref:1700000006895966 Recinto:04-103-020-00202-00001 Cultivo:206001 NARANJO-LANE LATE Regadío
	Ref:1700000006895969 Recinto:04-103-020-00206-00001 Cultivo:206003 NARANJO-NAVELATE Regadío
	Ref:1700000006895967 Recinto:04-103-020-00206-00012 Cultivo:206001 NARANJO-LANE LATE Regadío
	Ref:-1578764 Recinto:04-103-020-00206-00012 Cultivo:206263 NARANJO-MIDKNIGHT Regadío
	Ref:1700000006895970 Recinto:04-103-020-00206-00012 Cultivo:207004 LIMONERO-VERNA Regadío
	Ref:1700000006895961 Recinto:04-103-020-00206-00012 Cultivo:209200 MANDARINO-MANDARINO COMÚN Regadío
	Ref:1700000006895959 Recinto:04-103-020-00206-00013 Cultivo:207004 LIMONERO-VERNA Regadío
	Ref:1700000006895968 Recinto:04-103-020-00206-00015 Cultivo:206003 NARANJO-NAVELATE Regadío
	Ref:5277656 Recinto:04-103-020-00206-00017 Cultivo:206263 NARANJO-MIDKNIGHT Regadío
	Ref:1700000006895960 Recinto:04-103-020-00207-00001 Cultivo:207004 LIMONERO-VERNA Regadío
	Ref:1700000006895964 Recinto:04-103-020-00207-00001 Cultivo:209200 MANDARINO-MANDARINO COMÚN Regadío
	Ref:1700000006895971 Recinto:04-103-020-00207-00007 Cultivo:207004 LIMONERO-VERNA Regadío
	Ref:1700000006895962 Recinto:04-103-020-00207-00007 Cultivo:209200 MANDARINO-MANDARINO COMÚN Regadío
	Ref:5277630 Recinto:04-103-020-00208-00003 Cultivo:207004 LIMONERO-VERNA Regadío
	Ref:-1578767 Recinto:04-103-020-00208-00006 Cultivo:207004 LIMONERO-VERNA Regadío
	Ref:5277622 Recinto:04-103-020-00212-00009 Cultivo:209200 MANDARINO-MANDARINO COMÚN Regadío
	Ref:5277623 Recinto:04-103-020-00213-00001 Cultivo:209200 MANDARINO-MANDARINO COMÚN Regadío
	Ref:5277637 Recinto:04-103-020-00217-00001 Cultivo:209200 MANDARINO-MANDARINO COMÚN Regadío
	Ref:5277638 Recinto:04-103-020-00217-00003 Cultivo:209200 MANDARINO-MANDARINO COMÚN Regadío
	Ref:5277636 Recinto:04-103-020-00217-00005 Cultivo:209200 MANDARINO-MANDARINO COMÚN Regadío
	Ref:5277624 Recinto:04-103-020-00217-00006 Cultivo:209200 MANDARINO-MANDARINO COMÚN Regadío
	Ref:5277625 Recinto:04-103-020-00217-00007 Cultivo:206263 NARANJO-MIDKNIGHT Regadío
	Ref:5277632 Recinto:04-103-020-00217-00008 Cultivo:206263 NARANJO-MIDKNIGHT Regadío
	Ref:5277633 Recinto:04-103-020-00217-00010 Cultivo:206263 NARANJO-MIDKNIGHT Regadío
	Ref:1700000006895972 Recinto:04-103-020-00217-00011 Cultivo:207004 LIMONERO-VERNA Regadío
	Ref:1700000006895963 Recinto:04-103-020-00217-00011 Cultivo:209200 MANDARINO-MANDARINO COMÚN Regadío
	Ref:5277634 Recinto:04-103-020-00217-00012 Cultivo:206263 NARANJO-MIDKNIGHT Regadío
	Ref:-1084340 Recinto:04-103-020-00217-00015 Cultivo:209200 MANDARINO-MANDARINO COMÚN Regadío
	Ref:5277639 Recinto:04-103-020-00220-00001 Cultivo:209200 MANDARINO-MANDARINO COMÚN Regadío
	Ref:5277640 Recinto:04-103-020-00220-00005 Cultivo:209200 MANDARINO-MANDARINO COMÚN Regadío
	Ref:-1578773 Recinto:04-103-020-00221-00001 Cultivo:209200 MANDARINO-MANDARINO COMÚN Regadío
	Ref:-1578770 Recinto:04-103-020-00221-00004 Cultivo:209200 MANDARINO-MANDARINO COMÚN Regadío
	Ref:-1578771 Recinto:04-103-020-00221-00006 Cultivo:209200 MANDARINO-MANDARINO COMÚN Regadío
	Ref:-1578774 Recinto:04-103-020-00221-00008 Cultivo:209200 MANDARINO-MANDARINO COMÚN Regadío
	Ref:-1578778 Recinto:04-103-020-00221-00018 Cultivo:209200 MANDARINO-MANDARINO COMÚN Regadío
3790	Recinto declarado inactivo
	Ref:-1578788 Recinto:04-053-035-00201-00001 Cultivo: -
	Ref:-1578773 Recinto:04-103-020-00221-00001 Cultivo: -
	Ref:-1578770 Recinto:04-103-020-00221-00004 Cultivo: -
	Ref:-1578771 Recinto:04-103-020-00221-00006 Cultivo: -
	Ref:-1578774 Recinto:04-103-020-00221-00008 Cultivo: -
	Ref:-1578778 Recinto:04-103-020-00221-00018 Cultivo: -
4272	Verifica que las líneas de declaración de las Solicitudes Únicas no tienen solapes con la capa de Retroactividad Gráfica (ambas de la misma campaña) a nivel de expediente/línea de declaración gráfica de la solicitud.
	Ref:5277430 Recinto:04-053-035-01172-00001 Cultivo: - Agregado de la referencia del recinto.:0 Zona de la referencia del recinto.:0 Superficie solapada.:0,04 Id. Incid.:95947807

(1) Superficie declarada admisible ajustada con la superficie comprometida.  
(2) Factor de penalización valorando el alcance para el tipo de compromiso.

Puede verificar la integridad de una copia de este documento mediante la lectura del código QR adjunto o mediante el acceso a la dirección <https://ws050.juntadeandalucia.es/verificarFirma> indicando el código de VERIFICACIÓN

FIRMADO POR	JUAN JOSE SOLER GARCIA	FECHA	03/07/2024	
	ROCIO GUIJARRO MILLAN			
VERIFICACIÓN	Pk2jmGCJWUB3686MPKY7GEXJCD3GC4	PÁGINA	506/2334	





**INCIDENCIAS**

**INCIDENCIA DESCRIPCIÓN**

	Ref:5556783 Recinto:04-053-036-00076-00005 Cultivo: - Agregado de la referencia del recinto.:0 Zona de la referencia del recinto.:0 Superficie solapada.:0,05 Id. Incid.:95947816
	Ref:-1105559 Recinto:04-060-024-00031-00008 Cultivo: - Agregado de la referencia del recinto.:0 Zona de la referencia del recinto.:0 Superficie solapada.:0,03 Id. Incid.:95947806
	Ref:5291717 Recinto:04-060-024-00032-00001 Cultivo: - Agregado de la referencia del recinto.:0 Zona de la referencia del recinto.:0 Superficie solapada.:0,05 Id. Incid.:95947815
	Ref:5277643 Recinto:04-103-020-00143-00002 Cultivo: - Agregado de la referencia del recinto.:0 Zona de la referencia del recinto.:0 Superficie solapada.:0,02 Id. Incid.:95947812
	Ref:5277643 Recinto:04-103-020-00143-00002 Cultivo: - Agregado de la referencia del recinto.:0 Zona de la referencia del recinto.:0 Superficie solapada.:0,06 Id. Incid.:95947811
	Ref:5277644 Recinto:04-103-020-00143-00003 Cultivo: - Agregado de la referencia del recinto.:0 Zona de la referencia del recinto.:0 Superficie solapada.:0,05 Id. Incid.:95947814
	Ref:5277644 Recinto:04-103-020-00143-00003 Cultivo: - Agregado de la referencia del recinto.:0 Zona de la referencia del recinto.:0 Superficie solapada.:0,06 Id. Incid.:95947813
	Ref:5277641 Recinto:04-103-020-00143-00004 Cultivo: - Agregado de la referencia del recinto.:0 Zona de la referencia del recinto.:0 Superficie solapada.:0,06 Id. Incid.:95947809
	Ref:5277641 Recinto:04-103-020-00143-00004 Cultivo: - Agregado de la referencia del recinto.:0 Zona de la referencia del recinto.:0 Superficie solapada.:0,06 Id. Incid.:95947810
	Ref:170000006895964 Recinto:04-103-020-00207-00001 Cultivo: - Agregado de la referencia del recinto.:0 Zona de la referencia del recinto.:0 Superficie solapada.:0,02 Id. Incid.:95947817
	Ref:5277623 Recinto:04-103-020-00213-00001 Cultivo: - Agregado de la referencia del recinto.:0 Zona de la referencia del recinto.:0 Superficie solapada.:0,02 Id. Incid.:95947808
8227	Línea de declaración monitorizada en la que no ha habido respuesta por parte del productor y, por tanto, sin Juicio Experto de campo.
	Ref:5557007 Recinto:04-086-023-00081-00004 Cultivo:20000 BARBECHO TRADICIONAL-SIN VARIEDAD
100400	Recinto con cultivo, variedad, régimen de explotación o uso Sigpac no compatible con la operación solicitada ( Anexo IV.I Cultivos y variedades elegibles para las Intervenciones. Orden de 28 de marzo de 2023 ).
	Ref:5277625 Recinto:04-103-020-00217-00007 Cultivo:206263 NARANJO-MIDKNIGHT Regadio Uso:FS
	Ref:5277632 Recinto:04-103-020-00217-00008 Cultivo:206263 NARANJO-MIDKNIGHT Regadio Uso:FS
	Ref:-1578773 Recinto:04-103-020-00221-00001 Cultivo:209200 MANDARINO-MANDARINO COMÚN Regadio Uso:FY
100402	Recinto solicitado no forma parte de ningún organismo de control autorizado para la producción ecológica en Andalucía o fecha de inscripción posterior al plazo establecido ( Anexo I. Criterios de Subvencionabilidad. Orden 28 de marzo de 2023 ).
	Ref:5277446 Recinto:04-053-035-00014-00007 Cultivo:207004 LIMONERO-VERNA Regadio
	Ref:5277447 Recinto:04-053-035-00015-00004 Cultivo:207004 LIMONERO-VERNA Regadio
	Ref:-1105559 Recinto:04-060-024-00031-00008 Cultivo:208003 POMELO O TORONJA-STAR RUBY Regadio
	Ref:-1105574 Recinto:04-060-024-00031-00013 Cultivo:208003 POMELO O TORONJA-STAR RUBY Regadio
	Ref:5291750 Recinto:04-060-025-00027-00008 Cultivo:209200 MANDARINO-MANDARINO COMÚN Regadio
	Ref:5557007 Recinto:04-086-023-00081-00004 Cultivo:20000 BARBECHO TRADICIONAL-SIN VARIEDAD Regadio
	Ref:-1578745 Recinto:04-086-023-00081-00007 Cultivo:20000 BARBECHO TRADICIONAL-SIN VARIEDAD Regadio
	Ref:5291736 Recinto:04-086-023-00155-00004 Cultivo:209200 MANDARINO-MANDARINO COMÚN Regadio
	Ref:5277656 Recinto:04-103-020-00206-00017 Cultivo:206263 NARANJO-MIDKNIGHT Regadio
	Ref:-1578773 Recinto:04-103-020-00221-00001 Cultivo:209200 MANDARINO-MANDARINO COMÚN Regadio
	Ref:-1578770 Recinto:04-103-020-00221-00004 Cultivo:209200 MANDARINO-MANDARINO COMÚN Regadio
	Ref:-1578771 Recinto:04-103-020-00221-00006 Cultivo:209200 MANDARINO-MANDARINO COMÚN Regadio
	Ref:-1578774 Recinto:04-103-020-00221-00008 Cultivo:209200 MANDARINO-MANDARINO COMÚN Regadio
	Ref:-1578778 Recinto:04-103-020-00221-00018 Cultivo:209200 MANDARINO-MANDARINO COMÚN Regadio
100424	Solicita recinto que no está comprometido para la operación.
	Ref:5277438 Recinto:04-053-035-00013-00001 Cultivo:207004 LIMONERO-VERNA Regadio
	Ref:5277439 Recinto:04-053-035-00014-00005 Cultivo:207004 LIMONERO-VERNA Regadio
	Ref:5277446 Recinto:04-053-035-00014-00007 Cultivo:207004 LIMONERO-VERNA Regadio
	Ref:5277440 Recinto:04-053-035-00015-00001 Cultivo:207004 LIMONERO-VERNA Regadio
	Ref:5277447 Recinto:04-053-035-00015-00004 Cultivo:207004 LIMONERO-VERNA Regadio
	Ref:5277444 Recinto:04-053-035-00020-00002 Cultivo:207004 LIMONERO-VERNA Regadio
	Ref:-1578742 Recinto:04-053-035-00135-00002 Cultivo:206003 NARANJO-NAVELATE Regadio
	Ref:5277463 Recinto:04-053-035-00135-00002 Cultivo:206003 NARANJO-NAVELATE Regadio
	Ref:5277469 Recinto:04-053-035-00135-00003 Cultivo:207004 LIMONERO-VERNA Regadio
	Ref:5277470 Recinto:04-053-035-00135-00004 Cultivo:207004 LIMONERO-VERNA Regadio
	Ref:-1578788 Recinto:04-053-035-00201-00001 Cultivo:207001 LIMONERO-EUREKA Regadio
	Ref:5277445 Recinto:04-053-035-01160-00002 Cultivo:207004 LIMONERO-VERNA Regadio
	Ref:5556783 Recinto:04-053-036-00076-00005 Cultivo:207002 LIMONERO-FINO Regadio
	Ref:5277433 Recinto:04-053-037-00372-00002 Cultivo:207004 LIMONERO-VERNA Regadio
	Ref:5277432 Recinto:04-053-037-00372-00003 Cultivo:207004 LIMONERO-VERNA Regadio

(1) Superficie declarada admisible ajustada con la superficie comprometida.  
 (2) Factor de penalización valorando el alcance para el tipo de compromiso.

Puede verificar la integridad de una copia de este documento mediante la lectura del código QR adjunto o mediante el acceso a la dirección <a href="https://ws050.juntadeandalucia.es/verificarFirma">https://ws050.juntadeandalucia.es/verificarFirma</a> indicando el código de VERIFICACIÓN				
FIRMADO POR	JUAN JOSE SOLER GARCIA	FECHA	03/07/2024	
	ROCIO GUIJARRO MILLAN			
VERIFICACIÓN	Pk2jmGCJWUB3686MPKY7GEXJCD3GC4	PÁGINA	507/2334	

Es copia auténtica de documento electrónico



**INCIDENCIAS**

**INCIDENCIA DESCRIPCIÓN**

Ref:5291674	Recinto:04-060-024-00001-00001	Cultivo:208003	POMELO O TORONJA-STAR RUBY	Regadío
Ref:-1105559	Recinto:04-060-024-00031-00008	Cultivo:208003	POMELO O TORONJA-STAR RUBY	Regadío
Ref:-1105574	Recinto:04-060-024-00031-00013	Cultivo:208003	POMELO O TORONJA-STAR RUBY	Regadío
Ref:5291717	Recinto:04-060-024-00032-00001	Cultivo:209200	MANDARINO-MANDARINO COMÚN	Regadío
Ref:-1118855	Recinto:04-060-024-00034-00001	Cultivo:209200	MANDARINO-MANDARINO COMÚN	Regadío
Ref:5291720	Recinto:04-060-024-00034-00001	Cultivo:209200	MANDARINO-MANDARINO COMÚN	Regadío
Ref:5291692	Recinto:04-060-024-00035-00001	Cultivo:209200	MANDARINO-MANDARINO COMÚN	Regadío
Ref:5291689	Recinto:04-060-024-00049-00001	Cultivo:208003	POMELO O TORONJA-STAR RUBY	Regadío
Ref:5291690	Recinto:04-060-024-00050-00001	Cultivo:207002	LIMONERO-FINO	Regadío
Ref:5291691	Recinto:04-060-024-80004-00001	Cultivo:209200	MANDARINO-MANDARINO COMÚN	Regadío
Ref:5291669	Recinto:04-060-025-00022-00001	Cultivo:208003	POMELO O TORONJA-STAR RUBY	Regadío
Ref:5291668	Recinto:04-060-025-00023-00001	Cultivo:208003	POMELO O TORONJA-STAR RUBY	Regadío
Ref:5291707	Recinto:04-060-025-00024-00003	Cultivo:209200	MANDARINO-MANDARINO COMÚN	Regadío
Ref:5291705	Recinto:04-060-025-00024-00004	Cultivo:209200	MANDARINO-MANDARINO COMÚN	Regadío
Ref:5291703	Recinto:04-060-025-00024-00005	Cultivo:209200	MANDARINO-MANDARINO COMÚN	Regadío
Ref:5291667	Recinto:04-060-025-00024-00006	Cultivo:208003	POMELO O TORONJA-STAR RUBY	Regadío
Ref:5291710	Recinto:04-060-025-00024-00013	Cultivo:209200	MANDARINO-MANDARINO COMÚN	Regadío
Ref:5291749	Recinto:04-060-025-00024-00014	Cultivo:209200	MANDARINO-MANDARINO COMÚN	Regadío
Ref:5291706	Recinto:04-060-025-00025-00001	Cultivo:209200	MANDARINO-MANDARINO COMÚN	Regadío
Ref:5291771	Recinto:04-060-025-00027-00003	Cultivo:207002	LIMONERO-FINO	Regadío
Ref:-1118850	Recinto:04-060-025-00027-00003	Cultivo:209200	MANDARINO-MANDARINO COMÚN	Regadío
Ref:5291704	Recinto:04-060-025-00027-00004	Cultivo:209200	MANDARINO-MANDARINO COMÚN	Regadío
Ref:5291709	Recinto:04-060-025-00027-00005	Cultivo:209200	MANDARINO-MANDARINO COMÚN	Regadío
Ref:5291750	Recinto:04-060-025-00027-00008	Cultivo:209200	MANDARINO-MANDARINO COMÚN	Regadío
Ref:-1578790	Recinto:04-060-025-00028-00002	Cultivo:209200	MANDARINO-MANDARINO COMÚN	Regadío
Ref:5291666	Recinto:04-060-025-00028-00005	Cultivo:208003	POMELO O TORONJA-STAR RUBY	Regadío
Ref:5291679	Recinto:04-060-025-80001-00001	Cultivo:208003	POMELO O TORONJA-STAR RUBY	Regadío
Ref:5291776	Recinto:04-086-022-00064-00001	Cultivo:207002	LIMONERO-FINO	Regadío
Ref:5291743	Recinto:04-086-022-00064-00014	Cultivo:209200	MANDARINO-MANDARINO COMÚN	Regadío
Ref:-1578743	Recinto:04-086-022-00065-00001	Cultivo:209200	MANDARINO-MANDARINO COMÚN	Regadío
Ref:5291746	Recinto:04-086-022-00065-00001	Cultivo:209200	MANDARINO-MANDARINO COMÚN	Regadío
Ref:5291744	Recinto:04-086-022-00065-00010	Cultivo:209200	MANDARINO-MANDARINO COMÚN	Regadío
Ref:5291775	Recinto:04-086-022-00065-00011	Cultivo:207002	LIMONERO-FINO	Regadío
Ref:5291739	Recinto:04-086-023-00054-00001	Cultivo:209200	MANDARINO-MANDARINO COMÚN	Regadío
Ref:5291735	Recinto:04-086-023-00054-00002	Cultivo:209200	MANDARINO-MANDARINO COMÚN	Regadío
Ref:5557007	Recinto:04-086-023-00081-00004	Cultivo:20000	BARBECHO TRADICIONAL-SIN VARIEDAD	Regadío
Ref:-1578744	Recinto:04-086-023-00081-00006	Cultivo:209200	MANDARINO-MANDARINO COMÚN	Regadío
Ref:-1578745	Recinto:04-086-023-00081-00007	Cultivo:20000	BARBECHO TRADICIONAL-SIN VARIEDAD	Regadío
Ref:-1578746	Recinto:04-086-023-00081-00008	Cultivo:209200	MANDARINO-MANDARINO COMÚN	Regadío
Ref:-1578747	Recinto:04-086-023-00150-00003	Cultivo:209200	MANDARINO-MANDARINO COMÚN	Regadío
Ref:5291731	Recinto:04-086-023-00150-00003	Cultivo:209200	MANDARINO-MANDARINO COMÚN	Regadío
Ref:5291734	Recinto:04-086-023-00151-00001	Cultivo:209200	MANDARINO-MANDARINO COMÚN	Regadío
Ref:5291732	Recinto:04-086-023-00151-00003	Cultivo:209200	MANDARINO-MANDARINO COMÚN	Regadío
Ref:5291733	Recinto:04-086-023-00152-00001	Cultivo:209200	MANDARINO-MANDARINO COMÚN	Regadío
Ref:5291730	Recinto:04-086-023-00152-00003	Cultivo:209200	MANDARINO-MANDARINO COMÚN	Regadío
Ref:5291736	Recinto:04-086-023-00155-00004	Cultivo:209200	MANDARINO-MANDARINO COMÚN	Regadío
Ref:-1578748	Recinto:04-086-023-00156-00003	Cultivo:209200	MANDARINO-MANDARINO COMÚN	Regadío
Ref:5291738	Recinto:04-086-023-00156-00003	Cultivo:209200	MANDARINO-MANDARINO COMÚN	Regadío
Ref:5277645	Recinto:04-103-020-00143-00001	Cultivo:209200	MANDARINO-MANDARINO COMÚN	Regadío
Ref:5277643	Recinto:04-103-020-00143-00002	Cultivo:209200	MANDARINO-MANDARINO COMÚN	Regadío
Ref:5277644	Recinto:04-103-020-00143-00003	Cultivo:209200	MANDARINO-MANDARINO COMÚN	Regadío
Ref:5277641	Recinto:04-103-020-00143-00004	Cultivo:209200	MANDARINO-MANDARINO COMÚN	Regadío
Ref:5277642	Recinto:04-103-020-00143-00005	Cultivo:209200	MANDARINO-MANDARINO COMÚN	Regadío
Ref:1700000006895965	Recinto:04-103-020-00200-00004	Cultivo:209200	MANDARINO-MANDARINO COMÚN	Regadío
Ref:1700000006895966	Recinto:04-103-020-00202-00001	Cultivo:206001	NARANJO-LANE LATE	Regadío
Ref:1700000006895969	Recinto:04-103-020-00206-00001	Cultivo:206003	NARANJO-NAVELATE	Regadío
Ref:1700000006895967	Recinto:04-103-020-00206-00012	Cultivo:206001	NARANJO-LANE LATE	Regadío
Ref:-1578764	Recinto:04-103-020-00206-00012	Cultivo:206263	NARANJO-MIDKNIGHT	Regadío

(1) Superficie declarada admisible ajustada con la superficie comprometida.  
 (2) Factor de penalización valorando el alcance para el tipo de compromiso.

Puede verificar la integridad de una copia de este documento mediante la lectura del código QR adjunto o mediante el acceso a la dirección <https://ws050.juntadeandalucia.es/verificarFirma> indicando el código de VERIFICACIÓN

FIRMADO POR	JUAN JOSE SOLER GARCIA	FECHA	03/07/2024	
	ROCIO GUIJARRO MILLAN			
VERIFICACIÓN	Pk2jmGCJWUB3686MPKY7GEXJCD3GC4	PÁGINA	508/2334	





**INCIDENCIAS**

**INCIDENCIA DESCRIPCIÓN**

- Ref:170000006895970 Recinto:04-103-020-00206-00012 Cultivo:207004 LIMONERO-VERNA Regadío
- Ref:170000006895961 Recinto:04-103-020-00206-00012 Cultivo:209200 MANDARINO-MANDARINO COMÚN Regadío
- Ref:170000006895959 Recinto:04-103-020-00206-00013 Cultivo:207004 LIMONERO-VERNA Regadío
- Ref:170000006895968 Recinto:04-103-020-00206-00015 Cultivo:206003 NARANJO-NAVELATE Regadío
- Ref:5277656 Recinto:04-103-020-00206-00017 Cultivo:206263 NARANJO-MIDKNIGHT Regadío
- Ref:170000006895960 Recinto:04-103-020-00207-00001 Cultivo:207004 LIMONERO-VERNA Regadío
- Ref:170000006895964 Recinto:04-103-020-00207-00001 Cultivo:209200 MANDARINO-MANDARINO COMÚN Regadío
- Ref:170000006895971 Recinto:04-103-020-00207-00007 Cultivo:207004 LIMONERO-VERNA Regadío
- Ref:170000006895962 Recinto:04-103-020-00207-00007 Cultivo:209200 MANDARINO-MANDARINO COMÚN Regadío
- Ref:5277630 Recinto:04-103-020-00208-00003 Cultivo:207004 LIMONERO-VERNA Regadío
- Ref:1578767 Recinto:04-103-020-00208-00006 Cultivo:207004 LIMONERO-VERNA Regadío
- Ref:5277622 Recinto:04-103-020-00212-00009 Cultivo:209200 MANDARINO-MANDARINO COMÚN Regadío
- Ref:5277623 Recinto:04-103-020-00213-00001 Cultivo:209200 MANDARINO-MANDARINO COMÚN Regadío
- Ref:5277637 Recinto:04-103-020-00217-00001 Cultivo:209200 MANDARINO-MANDARINO COMÚN Regadío
- Ref:5277638 Recinto:04-103-020-00217-00003 Cultivo:209200 MANDARINO-MANDARINO COMÚN Regadío
- Ref:5277636 Recinto:04-103-020-00217-00005 Cultivo:209200 MANDARINO-MANDARINO COMÚN Regadío
- Ref:5277624 Recinto:04-103-020-00217-00006 Cultivo:209200 MANDARINO-MANDARINO COMÚN Regadío
- Ref:5277625 Recinto:04-103-020-00217-00007 Cultivo:206263 NARANJO-MIDKNIGHT Regadío
- Ref:5277632 Recinto:04-103-020-00217-00008 Cultivo:206263 NARANJO-MIDKNIGHT Regadío
- Ref:5277633 Recinto:04-103-020-00217-00010 Cultivo:206263 NARANJO-MIDKNIGHT Regadío
- Ref:170000006895972 Recinto:04-103-020-00217-00011 Cultivo:207004 LIMONERO-VERNA Regadío
- Ref:170000006895963 Recinto:04-103-020-00217-00011 Cultivo:209200 MANDARINO-MANDARINO COMÚN Regadío
- Ref:5277634 Recinto:04-103-020-00217-00012 Cultivo:206263 NARANJO-MIDKNIGHT Regadío
- Ref:1084340 Recinto:04-103-020-00217-00015 Cultivo:209200 MANDARINO-MANDARINO COMÚN Regadío
- Ref:5277639 Recinto:04-103-020-00220-00001 Cultivo:209200 MANDARINO-MANDARINO COMÚN Regadío
- Ref:5277640 Recinto:04-103-020-00220-00005 Cultivo:209200 MANDARINO-MANDARINO COMÚN Regadío
- Ref:1578773 Recinto:04-103-020-00221-00001 Cultivo:209200 MANDARINO-MANDARINO COMÚN Regadío
- Ref:1578770 Recinto:04-103-020-00221-00004 Cultivo:209200 MANDARINO-MANDARINO COMÚN Regadío
- Ref:1578771 Recinto:04-103-020-00221-00006 Cultivo:209200 MANDARINO-MANDARINO COMÚN Regadío
- Ref:1578774 Recinto:04-103-020-00221-00008 Cultivo:209200 MANDARINO-MANDARINO COMÚN Regadío
- Ref:1578778 Recinto:04-103-020-00221-00018 Cultivo:209200 MANDARINO-MANDARINO COMÚN Regadío
- 100426 Recinto con incidencia de uso de regadío cuyo cultivo no es admisible en régimen de secano.
- Ref:5277438 Recinto:04-053-035-00013-00001 Cultivo:207004 LIMONERO-VERNA Regadío
- Ref:5277439 Recinto:04-053-035-00014-00005 Cultivo:207004 LIMONERO-VERNA Regadío
- Ref:5277446 Recinto:04-053-035-00014-00007 Cultivo:207004 LIMONERO-VERNA Regadío
- Ref:5277440 Recinto:04-053-035-00015-00001 Cultivo:207004 LIMONERO-VERNA Regadío
- Ref:5277447 Recinto:04-053-035-00015-00004 Cultivo:207004 LIMONERO-VERNA Regadío
- Ref:5277444 Recinto:04-053-035-00020-00002 Cultivo:207004 LIMONERO-VERNA Regadío
- Ref:1578742 Recinto:04-053-035-00135-00002 Cultivo:206003 NARANJO-NAVELATE Regadío
- Ref:5277463 Recinto:04-053-035-00135-00002 Cultivo:206003 NARANJO-NAVELATE Regadío
- Ref:5277469 Recinto:04-053-035-00135-00003 Cultivo:207004 LIMONERO-VERNA Regadío
- Ref:5277470 Recinto:04-053-035-00135-00004 Cultivo:207004 LIMONERO-VERNA Regadío
- Ref:5277445 Recinto:04-053-035-01160-00002 Cultivo:207004 LIMONERO-VERNA Regadío
- Ref:5556783 Recinto:04-053-036-00076-00005 Cultivo:207002 LIMONERO-FINO Regadío
- Ref:5277433 Recinto:04-053-037-00372-00002 Cultivo:207004 LIMONERO-VERNA Regadío
- Ref:5277432 Recinto:04-053-037-00372-00003 Cultivo:207004 LIMONERO-VERNA Regadío
- Ref:5291674 Recinto:04-060-024-00001-00001 Cultivo:208003 POMELO O TORONJA-STAR RUBY Regadío
- Ref:1105559 Recinto:04-060-024-00031-00008 Cultivo:208003 POMELO O TORONJA-STAR RUBY Regadío
- Ref:1105574 Recinto:04-060-024-00031-00013 Cultivo:208003 POMELO O TORONJA-STAR RUBY Regadío
- Ref:5291717 Recinto:04-060-024-00032-00001 Cultivo:209200 MANDARINO-MANDARINO COMÚN Regadío
- Ref:1118855 Recinto:04-060-024-00034-00001 Cultivo:209200 MANDARINO-MANDARINO COMÚN Regadío
- Ref:5291720 Recinto:04-060-024-00034-00001 Cultivo:209200 MANDARINO-MANDARINO COMÚN Regadío
- Ref:5291692 Recinto:04-060-024-00035-00001 Cultivo:209200 MANDARINO-MANDARINO COMÚN Regadío
- Ref:5291689 Recinto:04-060-024-00049-00001 Cultivo:208003 POMELO O TORONJA-STAR RUBY Regadío
- Ref:5291690 Recinto:04-060-024-00050-00001 Cultivo:207002 LIMONERO-FINO Regadío
- Ref:5291691 Recinto:04-060-024-80004-00001 Cultivo:209200 MANDARINO-MANDARINO COMÚN Regadío
- Ref:5291669 Recinto:04-060-025-00022-00001 Cultivo:208003 POMELO O TORONJA-STAR RUBY Regadío
- Ref:5291668 Recinto:04-060-025-00023-00001 Cultivo:208003 POMELO O TORONJA-STAR RUBY Regadío

(1) Superficie declarada admisible ajustada con la superficie comprometida.  
 (2) Factor de penalización valorando el alcance para el tipo de compromiso.

Puede verificar la integridad de una copia de este documento mediante la lectura del código QR adjunto o mediante el acceso a la dirección <https://ws050.juntadeandalucia.es/verificarFirma> indicando el código de VERIFICACIÓN

FIRMADO POR	JUAN JOSE SOLER GARCIA	FECHA	03/07/2024	
	ROCIO GUIJARRO MILLAN			
VERIFICACIÓN	Pk2jmGCJWUB3686MPKY7GEXJCD3GC4	PÁGINA	509/2334	



**INCIDENCIAS**

**INCIDENCIA DESCRIPCIÓN**

Ref:5291707	Recinto:04-060-025-00024-00003	Cultivo:209200	MANDARINO-MANDARINO COMÚN	Regadío
Ref:5291705	Recinto:04-060-025-00024-00004	Cultivo:209200	MANDARINO-MANDARINO COMÚN	Regadío
Ref:5291703	Recinto:04-060-025-00024-00005	Cultivo:209200	MANDARINO-MANDARINO COMÚN	Regadío
Ref:5291667	Recinto:04-060-025-00024-00006	Cultivo:208003	POMELO O TORONJA-STAR RUBY	Regadío
Ref:5291710	Recinto:04-060-025-00024-00013	Cultivo:209200	MANDARINO-MANDARINO COMÚN	Regadío
Ref:5291749	Recinto:04-060-025-00024-00014	Cultivo:209200	MANDARINO-MANDARINO COMÚN	Regadío
Ref:5291706	Recinto:04-060-025-00025-00001	Cultivo:209200	MANDARINO-MANDARINO COMÚN	Regadío
Ref:5291771	Recinto:04-060-025-00027-00003	Cultivo:207002	LIMONERO-FINO	Regadío
Ref:-1118850	Recinto:04-060-025-00027-00003	Cultivo:209200	MANDARINO-MANDARINO COMÚN	Regadío
Ref:5291704	Recinto:04-060-025-00027-00004	Cultivo:209200	MANDARINO-MANDARINO COMÚN	Regadío
Ref:5291709	Recinto:04-060-025-00027-00005	Cultivo:209200	MANDARINO-MANDARINO COMÚN	Regadío
Ref:5291750	Recinto:04-060-025-00027-00008	Cultivo:209200	MANDARINO-MANDARINO COMÚN	Regadío
Ref:-1578790	Recinto:04-060-025-00028-00002	Cultivo:209200	MANDARINO-MANDARINO COMÚN	Regadío
Ref:5291666	Recinto:04-060-025-00028-00005	Cultivo:208003	POMELO O TORONJA-STAR RUBY	Regadío
Ref:5291679	Recinto:04-060-025-80001-00001	Cultivo:208003	POMELO O TORONJA-STAR RUBY	Regadío
Ref:5291776	Recinto:04-086-022-00064-00001	Cultivo:207002	LIMONERO-FINO	Regadío
Ref:5291743	Recinto:04-086-022-00064-00014	Cultivo:209200	MANDARINO-MANDARINO COMÚN	Regadío
Ref:-1578743	Recinto:04-086-022-00065-00001	Cultivo:209200	MANDARINO-MANDARINO COMÚN	Regadío
Ref:5291746	Recinto:04-086-022-00065-00001	Cultivo:209200	MANDARINO-MANDARINO COMÚN	Regadío
Ref:5291744	Recinto:04-086-022-00065-00010	Cultivo:209200	MANDARINO-MANDARINO COMÚN	Regadío
Ref:5291775	Recinto:04-086-022-00065-00011	Cultivo:207002	LIMONERO-FINO	Regadío
Ref:5291739	Recinto:04-086-023-00054-00001	Cultivo:209200	MANDARINO-MANDARINO COMÚN	Regadío
Ref:5291735	Recinto:04-086-023-00054-00002	Cultivo:209200	MANDARINO-MANDARINO COMÚN	Regadío
Ref:-1578744	Recinto:04-086-023-00081-00006	Cultivo:209200	MANDARINO-MANDARINO COMÚN	Regadío
Ref:-1578746	Recinto:04-086-023-00081-00008	Cultivo:209200	MANDARINO-MANDARINO COMÚN	Regadío
Ref:-1578747	Recinto:04-086-023-00150-00003	Cultivo:209200	MANDARINO-MANDARINO COMÚN	Regadío
Ref:5291731	Recinto:04-086-023-00150-00003	Cultivo:209200	MANDARINO-MANDARINO COMÚN	Regadío
Ref:5291734	Recinto:04-086-023-00151-00001	Cultivo:209200	MANDARINO-MANDARINO COMÚN	Regadío
Ref:5291732	Recinto:04-086-023-00151-00003	Cultivo:209200	MANDARINO-MANDARINO COMÚN	Regadío
Ref:5291733	Recinto:04-086-023-00152-00001	Cultivo:209200	MANDARINO-MANDARINO COMÚN	Regadío
Ref:5291730	Recinto:04-086-023-00152-00003	Cultivo:209200	MANDARINO-MANDARINO COMÚN	Regadío
Ref:5291736	Recinto:04-086-023-00155-00004	Cultivo:209200	MANDARINO-MANDARINO COMÚN	Regadío
Ref:-1578748	Recinto:04-086-023-00156-00003	Cultivo:209200	MANDARINO-MANDARINO COMÚN	Regadío
Ref:5291738	Recinto:04-086-023-00156-00003	Cultivo:209200	MANDARINO-MANDARINO COMÚN	Regadío
Ref:5277645	Recinto:04-103-020-00143-00001	Cultivo:209200	MANDARINO-MANDARINO COMÚN	Regadío
Ref:5277643	Recinto:04-103-020-00143-00002	Cultivo:209200	MANDARINO-MANDARINO COMÚN	Regadío
Ref:5277644	Recinto:04-103-020-00143-00003	Cultivo:209200	MANDARINO-MANDARINO COMÚN	Regadío
Ref:5277641	Recinto:04-103-020-00143-00004	Cultivo:209200	MANDARINO-MANDARINO COMÚN	Regadío
Ref:5277642	Recinto:04-103-020-00143-00005	Cultivo:209200	MANDARINO-MANDARINO COMÚN	Regadío
Ref:1700000006895965	Recinto:04-103-020-00200-00004	Cultivo:209200	MANDARINO-MANDARINO COMÚN	Regadío
Ref:1700000006895966	Recinto:04-103-020-00202-00001	Cultivo:206001	NARANJO-LANE LATE	Regadío
Ref:1700000006895969	Recinto:04-103-020-00206-00001	Cultivo:206003	NARANJO-NAVELATE	Regadío
Ref:1700000006895967	Recinto:04-103-020-00206-00012	Cultivo:206001	NARANJO-LANE LATE	Regadío
Ref:-1578764	Recinto:04-103-020-00206-00012	Cultivo:206263	NARANJO-MIDKNIGHT	Regadío
Ref:1700000006895970	Recinto:04-103-020-00206-00012	Cultivo:207004	LIMONERO-VERNA	Regadío
Ref:1700000006895961	Recinto:04-103-020-00206-00012	Cultivo:209200	MANDARINO-MANDARINO COMÚN	Regadío
Ref:1700000006895959	Recinto:04-103-020-00206-00013	Cultivo:207004	LIMONERO-VERNA	Regadío
Ref:1700000006895968	Recinto:04-103-020-00206-00015	Cultivo:206003	NARANJO-NAVELATE	Regadío
Ref:5277656	Recinto:04-103-020-00206-00017	Cultivo:206263	NARANJO-MIDKNIGHT	Regadío
Ref:1700000006895960	Recinto:04-103-020-00207-00001	Cultivo:207004	LIMONERO-VERNA	Regadío
Ref:1700000006895964	Recinto:04-103-020-00207-00001	Cultivo:209200	MANDARINO-MANDARINO COMÚN	Regadío
Ref:5277623	Recinto:04-103-020-00207-00007	Cultivo:207004	LIMONERO-VERNA	Regadío
Ref:1700000006895962	Recinto:04-103-020-00207-00007	Cultivo:209200	MANDARINO-MANDARINO COMÚN	Regadío
Ref:5277630	Recinto:04-103-020-00208-00003	Cultivo:207004	LIMONERO-VERNA	Regadío
Ref:-1578767	Recinto:04-103-020-00208-00006	Cultivo:207004	LIMONERO-VERNA	Regadío
Ref:5277622	Recinto:04-103-020-00212-00009	Cultivo:209200	MANDARINO-MANDARINO COMÚN	Regadío
Ref:5277623	Recinto:04-103-020-00213-00001	Cultivo:209200	MANDARINO-MANDARINO COMÚN	Regadío
Ref:5277637	Recinto:04-103-020-00217-00001	Cultivo:209200	MANDARINO-MANDARINO COMÚN	Regadío

(1) Superficie declarada admisible ajustada con la superficie comprometida.  
 (2) Factor de penalización valorando el alcance para el tipo de compromiso.

Puede verificar la integridad de una copia de este documento mediante la lectura del código QR adjunto o mediante el acceso a la dirección <a href="https://ws050.juntadeandalucia.es/verificarFirma">https://ws050.juntadeandalucia.es/verificarFirma</a> indicando el código de VERIFICACIÓN				
FIRMADO POR	JUAN JOSE SOLER GARCIA	FECHA	03/07/2024	
	ROCIO GUIJARRO MILLAN			
VERIFICACIÓN	Pk2jmGCJWUB3686MPKY7GEXJCD3GC4	PÁGINA	510/2334	



**INCIDENCIAS**

**INCIDENCIA DESCRIPCIÓN**

- Ref:5277638 Recinto:04-103-020-00217-00003 Cultivo:209200 MANDARINO-MANDARINO COMÚN Regadío
- Ref:5277636 Recinto:04-103-020-00217-00005 Cultivo:209200 MANDARINO-MANDARINO COMÚN Regadío
- Ref:5277624 Recinto:04-103-020-00217-00006 Cultivo:209200 MANDARINO-MANDARINO COMÚN Regadío
- Ref:5277625 Recinto:04-103-020-00217-00007 Cultivo:206263 NARANJO-MIDKNIGHT Regadío
- Ref:5277632 Recinto:04-103-020-00217-00008 Cultivo:206263 NARANJO-MIDKNIGHT Regadío
- Ref:5277633 Recinto:04-103-020-00217-00010 Cultivo:206263 NARANJO-MIDKNIGHT Regadío
- Ref:1700000006895972 Recinto:04-103-020-00217-00011 Cultivo:207004 LIMONERO-VERNA Regadío
- Ref:1700000006895963 Recinto:04-103-020-00217-00011 Cultivo:209200 MANDARINO-MANDARINO COMÚN Regadío
- Ref:5277634 Recinto:04-103-020-00217-00012 Cultivo:206263 NARANJO-MIDKNIGHT Regadío
- Ref:-1084340 Recinto:04-103-020-00217-00015 Cultivo:209200 MANDARINO-MANDARINO COMÚN Regadío
- Ref:5277639 Recinto:04-103-020-00220-00001 Cultivo:209200 MANDARINO-MANDARINO COMÚN Regadío
- Ref:5277640 Recinto:04-103-020-00220-00005 Cultivo:209200 MANDARINO-MANDARINO COMÚN Regadío
- Ref:-1578773 Recinto:04-103-020-00221-00001 Cultivo:209200 MANDARINO-MANDARINO COMÚN Regadío
- Ref:-1578770 Recinto:04-103-020-00221-00004 Cultivo:209200 MANDARINO-MANDARINO COMÚN Regadío
- Ref:-1578771 Recinto:04-103-020-00221-00006 Cultivo:209200 MANDARINO-MANDARINO COMÚN Regadío
- Ref:-1578774 Recinto:04-103-020-00221-00008 Cultivo:209200 MANDARINO-MANDARINO COMÚN Regadío
- Ref:-1578778 Recinto:04-103-020-00221-00018 Cultivo:209200 MANDARINO-MANDARINO COMÚN Regadío

(1) Superficie declarada admisible ajustada con la superficie comprometida.  
 (2) Factor de penalización valorando el alcance para el tipo de compromiso.

Puede verificar la integridad de una copia de este documento mediante la lectura del código QR adjunto o mediante el acceso a la dirección <https://ws050.juntadeandalucia.es/verificarFirma> indicando el código de VERIFICACIÓN

FIRMADO POR	JUAN JOSE SOLER GARCIA	FECHA	03/07/2024	
	ROCIO GUIJARRO MILLAN			
VERIFICACIÓN	Pk2jmGCJWUB3686MPKY7GEXJCD3GC4	PÁGINA	511/2334	



**APELLIDOS Y NOMBRE / RAZÓN SOCIAL**

FABREGA AGUILA ISABEL

**NIF**  
\*\*\*4810\*

**EXPEDIENTE**  
1268954

**ANUALIDAD DE PAGO**

1ª

**IMPORTE POR ANUALIDAD**

	2023	2024	2025	2026	2027
IMPORTE MÁXIMO SUBVENCIONABLE	4.433,46 €	4.433,46 €	4.433,46 €	4.433,46 €	4.433,46 €
IMPORTE MEDIO DE TRANSFERENCIA (€/ha)	233,83 €	233,83 €	233,83 €	233,83 €	233,83 €

**RESUMEN DE UNIDADES**

Cód	GRUPO DE PAGO	Sup. Dec. Admisible (ha)	Sup. Comprometida (ha)	Sup. ajustada compromiso (1) (ha)	% sobredec.	Sup. Propuesta (ha)	Importe Declarado	Importe Topado	Importe Propuesto	Importe tras sobredec.
432	FRUTALES SECANO	16,48		16,46	0,00	16,46	3.559,31	3.559,31	3.559,31	3.559,31
433	FRUTALES REGADÍO	2,50		2,50	0,00	2,50	874,15	874,15	874,15	874,15
<b>TOTAL</b>		18,98	18,96	18,96		18,96	4.433,46	4.433,46	4.433,46	4.433,46

**APLICACIÓN DE REDUCCIONES Y PENALIZACIONES**

GRUPO DE PAGO	Importe Calculado	Importe prereduc.	Criterios de subvencionabilidad y compromisos	Presentación tardía	Omisión declaración	Condicionalidad	IMPORTE (Euros)
							PROPUESTO
FRUTALES REGADÍO	874,15	874,15	0,00	0,00	1,00	0,00	865,41
FRUTALES SECANO	3.559,31	3.559,31	0,00	0,00	1,00	0,00	3.523,72
<b>TOTAL</b>	4.433,46	4.433,46					4.389,13

**RESUMEN DE PAGOS**

PROPUESTO	IMPORTE ( Euros )			
	PROPUESTO	FEADER (Eje 2)	MAPA	CAPADR
PROPUESTO	4.389,13	3.730,76	430,58	227,79

(1) Superficie declarada admisible ajustada con la superficie comprometida.  
(2) Factor de penalización valorando el alcance para el tipo de compromiso.

Puede verificar la integridad de una copia de este documento mediante la lectura del código QR adjunto o mediante el acceso a la dirección <https://ws050.juntadeandalucia.es/verificarFirma> indicando el código de VERIFICACIÓN

FIRMADO POR	JUAN JOSE SOLER GARCIA	FECHA	03/07/2024	
	ROCIO GUIJARRO MILLAN			
VERIFICACIÓN	Pk2jmGCJWUB3686MPKY7GEXJCD3GC4	PÁGINA	512/2334	



**RECINTOS PROPUESTOS**

REF.	REFERENCIA SIGPAC	CULTIVO DESCRIPCIÓN CULTIVO	S/R	G.PAGO	PEND. MEDIA (%)	SUP. ADMISIBLE (ha)	SUP. COMPROM. (ha)	SUP. AJUSTADA COMPR.(1) (ha)	SUP. CONV. SIGPAC (ha)	SUP. CERTIF. (ha)	SUP. CAMPO (ha)	SUP. CAMPO DETER. CULT. (ha)	SUP. DEC. REDUCIDA (ha)	SUP. PROPUESTA (ha)
170000006470881	04-089-002-00691-001	104020 ALMENDROS-GUARA	S	432	33,00	0,97	0,97	0,97		0,97			0,97	0,97
170000006470882	04-089-002-00693-001	104007 ALMENDROS-COMUNA	S	432	13,30	0,20	0,20	0,20		0,20			0,20	0,20
170000006470883	04-089-002-00165-001	104024 ALMENDROS-MARCONA	S	432	18,20	1,33	1,33	1,33		1,33			1,33	1,33
170000006470884	04-089-002-00261-001	104024 ALMENDROS-MARCONA	S	432	10,50	0,24	0,24	0,24		0,24			0,24	0,24
170000006470885	04-089-002-00265-001	104024 ALMENDROS-MARCONA	S	432	13,80	0,32	0,32	0,32		0,32			0,32	0,32
170000006470887	04-089-002-00147-001	104007 ALMENDROS-COMUNA	S	432	5,70	0,02	0,02	0,02		0,02			0,02	0,02
170000006470888	04-089-002-00144-006	104007 ALMENDROS-COMUNA	S	432	31,60	0,04	0,04	0,04		0,04			0,04	0,04
170000006470889	04-089-002-00144-003	104007 ALMENDROS-COMUNA	S	432	44,10	0,05	0,05	0,05		0,05			0,05	0,05
170000006470890	04-089-002-00144-002	104007 ALMENDROS-COMUNA	S	432	37,20	0,24	0,24	0,24		0,24			0,24	0,24
170000006470891	04-099-022-00719-010	104007 ALMENDROS-COMUNA	S	432	28,00	0,87	0,87	0,87		0,87			0,87	0,87
170000006470892	04-099-022-00317-012	104007 ALMENDROS-COMUNA	S	432	36,50	0,01	0,01	0,01		0,01			0,01	0,01
170000006470894	04-089-002-00263-001	104024 ALMENDROS-MARCONA	S	432	23,60	0,92	0,92	0,92		0,92			0,92	0,92
170000006470895	04-089-002-00264-001	104024 ALMENDROS-MARCONA	S	432	20,90	0,79	0,79	0,79		0,79			0,79	0,79
170000006470896	04-089-002-00266-002	104024 ALMENDROS-MARCONA	S	432	16,40	0,51	0,49	0,49		0,51			0,49	0,49
170000006470897	04-089-002-00268-002	104007 ALMENDROS-COMUNA	S	432	23,80	0,63	0,63	0,63		0,63			0,63	0,63
170000006470898	04-089-002-00270-002	104024 ALMENDROS-GUARA	S	432	33,10	1,15	1,15	1,15		1,15			1,15	1,15
170000006470904	04-089-002-00256-001	104020 ALMENDROS-MARCONA	S	432	15,70	0,19	0,19	0,19		0,19			0,19	0,19
170000006470906	04-089-002-00247-001	104024 ALMENDROS-MARCONA	S	432	11,50	0,31	0,31	0,31		0,31			0,31	0,31
170000006470907	04-089-002-00249-001	104024 ALMENDROS-MARCONA	S	432	8,80	0,24	0,24	0,24		0,24			0,24	0,24
170000006470908	04-089-002-00260-001	104024 ALMENDROS-MARCONA	S	432	10,00	0,11	0,11	0,11		0,11			0,11	0,11
170000006470909	04-089-002-00261-002	104024 ALMENDROS-MARCONA	S	432	10,90	0,11	0,11	0,11		0,11			0,11	0,11
170000006470910	04-089-002-00178-001	104024 ALMENDROS-MARCONA	S	432	10,40	0,03	0,03	0,03		0,03			0,03	0,03
170000006470911	04-089-002-00179-001	104007 ALMENDROS-COMUNA	S	432	12,20	1,49	1,49	1,49		1,49			1,49	1,49
170000006470912	04-089-002-00700-002	104007 ALMENDROS-COMUNA	S	432	21,50	0,03	0,03	0,03		0,03			0,03	0,03
170000006470913	04-089-002-00701-001	104007 ALMENDROS-COMUNA	S	432	19,30	0,08	0,08	0,08		0,08			0,08	0,08
170000006470914	04-089-002-00214-001	104020 ALMENDROS-GUARA	S	432	34,20	0,78	0,78	0,78		0,78			0,78	0,78
170000006470915	04-089-002-00243-001	104024 ALMENDROS-MARCONA	S	432	10,60	0,11	0,11	0,11		0,11			0,11	0,11
170000006470916	04-089-002-00234-001	104020 ALMENDROS-GUARA	S	432	33,90	3,37	3,37	3,37		3,37			3,37	3,37
170000006470919	04-089-002-00165-006	104020 ALMENDROS-GUARA	S	432	23,40	0,50	0,50	0,50		0,50			0,50	0,50
170000006470920	04-089-002-00165-004	104024 ALMENDROS-MARCONA	S	432	26,20	0,40	0,40	0,40		0,40			0,40	0,40
170000006470923	04-089-002-00173-002	104024 ALMENDROS-MARCONA	S	432	10,80	0,30	0,30	0,30		0,30			0,30	0,30
170000006470924	04-089-002-00177-001	104024 ALMENDROS-MARCONA	S	432	9,60	0,14	0,14	0,14		0,14			0,14	0,14
170000006470886	04-089-002-00150-002	104024 ALMENDROS-MARCONA	R	433	4,80	0,45	0,45	0,45		0,45			0,45	0,45
170000006470899	04-089-002-00685-004	104024 ALMENDROS-MARCONA	R	433	10,30	0,21	0,21	0,21		0,21			0,21	0,21
170000006470900	04-089-002-00683-001	104024 ALMENDROS-MARCONA	R	433	9,50	0,14	0,14	0,14		0,14			0,14	0,14
170000006470905	04-089-002-00252-001	104007 ALMENDROS-COMUNA	R	433	10,90	0,73	0,73	0,73		0,73			0,73	0,73
170000006470917	04-089-002-00169-001	104007 ALMENDROS-COMUNA	R	433	1,90	0,04	0,04	0,04		0,04			0,04	0,04
170000006470918	04-089-002-00174-003	104024 ALMENDROS-MARCONA	R	433	4,60	0,04	0,04	0,04		0,04			0,04	0,04
170000006470921	04-089-002-00174-003	104024 ALMENDROS-MARCONA	R	433	4,60	0,54	0,54	0,54		0,54			0,54	0,54
170000006470922	04-089-002-00176-001	104024 ALMENDROS-MARCONA	R	433	5,80	0,35	0,35	0,35		0,35			0,35	0,35

**INCIDENCIAS**

**INCIDENCIA DESCRIPCIÓN**

- 256 Solicitud con recintos no declarados en campaña actual con una reducción por omisión de superficie superior al 3%  
CÓDIGO PARA EL PORCENTAJE DE REDUCCIÓN POR OMISIÓN QUE CORRESPONDE A LA SOLICITUD:1
- 4272 Verifica que las líneas de declaración de las Solicitudes únicas no tienen solapes con la capa de Retroactividad Gráfica (ambas de la misma campaña) a nivel de expediente/línea de declaración gráfica de la solicitud.  
Ref:170000006470896 Recinto:04-089-002-00266-00002 Cultivo: - Agregado de la referencia del recinto.:0 Zona de la referencia del recinto.:0 Superficie solapada.:0,02 Id. Incid.:95947516
- 100402 Recinto solicitado no forma parte de ningún organismo de control autorizado para la producción ecológica en Andalucía o fecha de inscripción posterior al plazo establecido ( Anexo I. Criterios de Subvencionabilidad. Orden 28 de marzo de 2023 ).  
Ref:170000006470859 Recinto:04-089-002-00680-00001 Cultivo:101194 OLIVAR-LECHIN DE GRANADA Regadío
- 100406 Grupo de cultivo declarado en el recinto no coincide con el grupo de cultivo existente en el organismo de control autorizado para la producción ecológica en Andalucía ( Anexo I. Criterios de Subvencionabilidad. Orden 28 de marzo de 2023 ).  
Ref:170000006470859 Recinto:04-089-002-00680-00001 Cultivo:101194 OLIVAR-LECHIN DE GRANADA Regadío Grupo de SIPEA:FRUTALES
- 100422 Recinto declarado por error para una operación de la 6503, que se ha corregido de oficio desmarcando la operación incorrecta, de acuerdo con la fecha de inscripción del recinto en la producción ecológica.  
Ref:170000006470890 Recinto:04-089-002-00144-00002 Cultivo:104007 ALMENDROS-COMUNA Secano
- 100424 Solicita recinto que no está comprometido para la operación.  
Ref:170000006470873 Recinto:04-089-002-00143-00005 Cultivo:101194 OLIVAR-LECHIN DE GRANADA Secano  
Ref:170000006470872 Recinto:04-089-002-00143-00006 Cultivo:101194 OLIVAR-LECHIN DE GRANADA Secano  
Ref:170000006470870 Recinto:04-089-002-00150-00006 Cultivo:101194 OLIVAR-LECHIN DE GRANADA Regadío  
Ref:170000006470869 Recinto:04-089-002-00150-00007 Cultivo:101194 OLIVAR-LECHIN DE GRANADA Regadío  
Ref:170000006470868 Recinto:04-089-002-00164-00005 Cultivo:101194 OLIVAR-LECHIN DE GRANADA Secano  
Ref:170000006470867 Recinto:04-089-002-00167-00001 Cultivo:101194 OLIVAR-LECHIN DE GRANADA Regadío

(1) Superficie declarada admisible ajustada con la superficie comprometida.  
(2) Factor de penalización valorando el alcance para el tipo de compromiso.

Puede verificar la integridad de una copia de este documento mediante la lectura del código QR adjunto o mediante el acceso a la dirección <https://ws050.juntadeandalucia.es/verificarFirma> indicando el código de VERIFICACIÓN

FIRMADO POR	JUAN JOSE SOLER GARCIA	FECHA	03/07/2024	
	ROCIO GUIJARRO MILLAN			
VERIFICACIÓN	Pk2jmGCJWUB3686MPKY7GEXJCD3GC4	PÁGINA	513/2334	



**INCIDENCIAS**

**INCIDENCIA DESCRIPCIÓN**

Ref:170000006470866 Recinto:04-089-002-00174-00001 Cultivo:101194 OLIVAR-LECHIN DE GRANADA Regadío  
Ref:170000006470864 Recinto:04-089-002-00174-00005 Cultivo:101194 OLIVAR-LECHIN DE GRANADA Regadío  
Ref:170000006470865 Recinto:04-089-002-00174-00007 Cultivo:101194 OLIVAR-LECHIN DE GRANADA Regadío  
Ref:170000006470861 Recinto:04-089-002-00240-00002 Cultivo:101194 OLIVAR-LECHIN DE GRANADA Secano  
Ref:170000006470859 Recinto:04-089-002-00680-00001 Cultivo:101194 OLIVAR-LECHIN DE GRANADA Regadío  
Ref:170000006470863 Recinto:04-089-002-00682-00003 Cultivo:101194 OLIVAR-LECHIN DE GRANADA Regadío  
Ref:170000006470862 Recinto:04-089-002-90010-00003 Cultivo:101194 OLIVAR-LECHIN DE GRANADA Secano  
Ref:170000006470880 Recinto:04-089-016-00595-00002 Cultivo:101194 OLIVAR-LECHIN DE GRANADA Regadío  
Ref:170000006470879 Recinto:04-089-016-00597-00006 Cultivo:101194 OLIVAR-LECHIN DE GRANADA Secano  
Ref:170000006470878 Recinto:04-089-016-00615-00002 Cultivo:101194 OLIVAR-LECHIN DE GRANADA Regadío  
Ref:170000006470877 Recinto:04-089-016-00751-00001 Cultivo:101194 OLIVAR-LECHIN DE GRANADA Regadío  
Ref:170000006470874 Recinto:04-089-020-00197-00001 Cultivo:101194 OLIVAR-LECHIN DE GRANADA Secano

(1) Superficie declarada admisible ajustada con la superficie comprometida.  
(2) Factor de penalización valorando el alcance para el tipo de compromiso.

Puede verificar la integridad de una copia de este documento mediante la lectura del código QR adjunto o mediante el acceso a la dirección <https://ws050.juntadeandalucia.es/verificarFirma> indicando el código de VERIFICACIÓN

FIRMADO POR	JUAN JOSE SOLER GARCIA	FECHA	03/07/2024	
	ROCIO GUIJARRO MILLAN			
VERIFICACIÓN	Pk2jmGCJWUB3686MPKY7GEXJCD3GC4	PÁGINA	514/2334	



**APELLIDOS Y NOMBRE / RAZÓN SOCIAL** **NIF** **EXPEDIENTE** **ANUALIDAD DE PAGO** **Nº DE SOCIOS**  
 FAESMU CROPS S.A.T. \*\*\*\*3650\* 1205209 1ª 3

**IMPORTE POR ANUALIDAD**

	2023	2024	2025	2026	2027
IMPORTE MÁXIMO SUBVENCIONABLE	2.244,11 €	2.244,11 €	2.244,11 €	2.244,11 €	2.244,11 €
IMPORTE MEDIO DE TRANSFERENCIA (€/ha)	253,00 €	253,00 €	253,00 €	253,00 €	253,00 €

**RESUMEN DE UNIDADES**

Cód	GRUPO DE PAGO	Sup. Dec. Admisible (ha)	Sup. Comprometida (ha)	Sup. ajustada compromiso (I) (ha)	% sobredec.	Sup. Propuesta (ha)	Importe Declarado	Importe Topado	Importe Propuesto	Importe tras sobredec.
430	HORTÍCOLAS	9,02		8,87	0,00	8,87	2.244,11	2.244,11	2.244,11	2.244,11
<b>TOTAL</b>		9,02	8,87	8,87		8,87	2.244,11	2.244,11	2.244,11	2.244,11

**APLICACIÓN DE REDUCCIONES Y PENALIZACIONES**

GRUPO DE PAGO	Importe Calculado	Importe prereduc.	Criterios de subvencionabilidad y compromisos	Presentación tardía	Omisión declaración	Condicionalidad	IMPORTE (Euros) PROPUESTO
HORTÍCOLAS	2.244,11	2.244,11	0,00	0,00	0,00	0,00	2.244,11
<b>TOTAL</b>	2.244,11	2.244,11					2.244,11

**RESUMEN DE PAGOS**

	IMPORTE (Euros)			
	PROPUESTO	FEADER (Eje 2)	MAPA	CAPADR
PROPUESTO	2.244,11	1.907,49	220,15	116,47

**RECINTOS PROPUESTOS**

REF.	REFERENCIA SIGPAC	CULTIVO	DESCRIPCIÓN CULTIVO	S/R	G.PAGO	PEND. MEDIA (%)	SUP. DEC. ADMISIBLE (ha)	SUP. COMPROM. (ha)	SUP. AJUSTADA COMPROM. (I) (ha)	SUP. CONV. SIGPAC (ha)	SUP. CERTIE. (ha)	SUP. CAMPO (ha)	SUP. CAMPO DETER. CULT. DECLARADO (ha)	SUP. DEC. REDUCIDA (ha)	SUP. PROPUESTA (ha)
5262799	04-066-180-00003-001	197000	TOMATE-SIN VARIEDAD	R	430	1,80	0,22	0,17	0,17		0,22			0,17	0,17
5262800	04-066-180-00003-002	197000	TOMATE-SIN VARIEDAD	R	430	2,40	1,93	1,89	1,89		1,93			1,89	1,89
5262818	04-066-180-00004-001	197000	TOMATE-SIN VARIEDAD	R	430	1,40	0,09	0,09	0,09		0,09			0,09	0,09
5262819	04-066-180-00004-002	197000	TOMATE-SIN VARIEDAD	R	430	2,40	3,14	3,14	3,14		3,14			3,14	3,14
5262821	04-066-180-00006-003	197000	TOMATE-SIN VARIEDAD	R	430	1,90	0,08	0,08	0,08		0,08			0,08	0,08
5262822	04-066-180-00006-004	197000	TOMATE-SIN VARIEDAD	R	430	3,50	2,19	2,13	2,13		2,13			2,13	2,13
5262823	04-066-180-00006-005	197000	TOMATE-SIN VARIEDAD	R	430	3,10	1,23	1,23	1,23		1,23			1,23	1,23
5262824	04-066-180-00006-007	197000	TOMATE-SIN VARIEDAD	R	430	5,60	0,04	0,04	0,04		0,04			0,04	0,04
5262825	04-066-180-00006-010	197000	TOMATE-SIN VARIEDAD	R	430	2,40	0,10	0,10	0,10		0,10			0,10	0,10

**INCIDENCIAS****INCIDENCIA DESCRIPCIÓN**

- 4272 Verifica que las líneas de declaración de las Solicitudes Únicas no tienen solapes con la capa de Retroactividad Gráfica (ambas de la misma campaña) a nivel de expediente/línea de declaración gráfica de la solicitud.  
 Ref:5262799 Recinto:04-066-180-00003-00001 Cultivo: - Agregado de la referencia del recinto.:0 Zona de la referencia del recinto.:0 Superficie solapada.:0,05 Id. Incid.:95942886  
 Ref:5262800 Recinto:04-066-180-00003-00002 Cultivo: - Agregado de la referencia del recinto.:0 Zona de la referencia del recinto.:0 Superficie solapada.:0,04 Id. Incid.:95942887
- 101111 Verifica que si el titular es una S.C.T.A., S.C.E.C.T., S.A.T. de producción o Titularidad Compartida, en aplicación de la degesividad para el cálculo de la ayuda, se le considera un número de socios  
 Número de socios:3

(1) Superficie declarada admisible ajustada con la superficie comprometida.  
 (2) Factor de penalización valorando el alcance para el tipo de compromiso.

Puede verificar la integridad de una copia de este documento mediante la lectura del código QR adjunto o mediante el acceso a la dirección <https://ws050.juntadeandalucia.es/verificarFirma> indicando el código de VERIFICACIÓN

FIRMADO POR	JUAN JOSE SOLER GARCIA	FECHA	03/07/2024	
	ROCIO GUIJARRO MILLAN			
VERIFICACIÓN	Pk2jmGCJWUB3686MPKY7GEXJCD3GC4	PÁGINA	515/2334	





**APELLIDOS Y NOMBRE / RAZÓN SOCIAL**

FAJARDO MARTINEZ BALTASAR

**NIF**  
\*\*\*\*7511\*

**EXPEDIENTE**  
1197493

**ANUALIDAD DE PAGO**  
1ª

**IMPORTE POR ANUALIDAD**

	2023	2024	2025	2026	2027
IMPORTE MÁXIMO SUBVENCIONABLE	4.363,44 €	4.363,44 €	4.363,44 €	4.363,44 €	4.363,44 €
IMPORTE MEDIO DE TRANSFERENCIA (€/ha)	208,38 €	208,38 €	208,38 €	208,38 €	208,38 €

**RESUMEN DE UNIDADES**

Cód	GRUPO DE PAGO	Sup. Dec. Admisible (ha)	Sup. Comprometida (ha)	Sup. ajustada compromiso (1) (ha)	% sobredec.	Sup. Propuesta (ha)	Importe Declarado	Importe Topado	Importe Propuesto	Importe tras sobredec.
426	HERBÁCEOS	2,53		2,53	0,00	2,53	382,46	382,46	382,46	382,46
432	FRUTALES SECANO	18,41		18,41	0,00	18,41	3.980,98	3.980,98	3.980,98	3.980,98
<b>TOTAL</b>		20,94	20,94	20,94		20,94	4.363,44	4.363,44	4.363,44	4.363,44

**APLICACIÓN DE REDUCCIONES Y PENALIZACIONES**

GRUPO DE PAGO	Importe Calculado	Importe prereduc.	Criterios de subvencionabilidad y compromisos	Presentación tardía	Omisión declaración	Condicionalidad	IMPORTE (Euros)
							PROPUESTO
FRUTALES SECANO	3.980,98	3.980,98	0,00	0,00	0,00	0,00	3.980,98
HERBÁCEOS	382,46	382,46	0,00	0,00	0,00	0,00	382,46
<b>TOTAL</b>	4.363,44	4.363,44					4.363,44

**RESUMEN DE PAGOS**

PROPUESTO	IMPORTE ( Euros )			
	PROPUESTO	FEADER (Eje 2)	MAPA	CAPADR
PROPUESTO	4.363,44	3.708,92	428,05	226,47

**RECINTOS PROPUESTOS**

REF.	REFERENCIA SIGPAC	CULTIVO DESCRIPCIÓN CULTIVO	S/R	G.PAGO	PEND. MEDIA (%)	SUP. DEC. ADMISIBLE (ha)	SUP. COMPROM. (ha)	SUP. AJUSTADA COMPR.(1) (ha)	SUP. CONV. SIGPAC (ha)	SUP. CERTIF. (ha)	SUP. CAMPO (ha)	SUP. CAMPO DETER. CULT. DECLARADO (ha)	SUP. DEC. REDUCIDA (ha)	SUP. PROPUESTA (ha)
170000006967607	04-098-038-00078-001	5004 CEBADA-ALBACETE	S	426	10,20	2,29	2,29	2,29	2,29	2,29			2,29	2,29
170000006967608	04-098-038-00079-001	5000 CEBADA-SIN VARIEDAD	S	426	16,60	0,24	0,24	0,24	0,24	0,24			0,24	0,24
170000006967609	04-063-009-00021-002	104007 ALMENDROS-COMUNA	S	432	19,20	0,72	0,72	0,72	0,72	0,72			0,72	0,72
170000006967610	04-098-039-00028-001	104057 ALMENDROS-AVIJOR	S	432	14,30	0,90	0,90	0,90	0,90	0,90			0,90	0,90
170000006967611	04-098-039-00032-001	104057 ALMENDROS-AVIJOR	S	432	9,30	4,18	4,18	4,18	4,18	4,18			4,18	4,18
170000006967613	04-098-037-00290-002	104057 ALMENDROS-AVIJOR	S	432	15,80	12,61	12,61	12,61	12,61	12,61			12,61	12,61

(1) Superficie declarada admisible ajustada con la superficie comprometida.  
(2) Factor de penalización valorando el alcance para el tipo de compromiso.

Puede verificar la integridad de una copia de este documento mediante la lectura del código QR adjunto o mediante el acceso a la dirección <https://ws050.juntadeandalucia.es/verificarFirma> indicando el código de VERIFICACIÓN

FIRMADO POR	JUAN JOSE SOLER GARCIA	FECHA	03/07/2024	
	ROCIO GUIJARRO MILLAN			
VERIFICACIÓN	Pk2jmGCJWUB3686MPKY7GEXJCD3GC4	PÁGINA	516/2334	





**APELLIDOS Y NOMBRE / RAZÓN SOCIAL**

FAJARDO MARTÍNEZ JUAN JOSÉ

**NIF**

\*\*\*9499\*

**EXPEDIENTE**

1233743

**ANUALIDAD DE PAGO**

1ª

**IMPORTE POR ANUALIDAD**

	2023	2024	2025	2026	2027
IMPORTE MÁXIMO SUBVENCIONABLE	2.744,09 €	2.744,09 €	2.744,09 €	2.744,09 €	2.744,09 €
IMPORTE MEDIO DE TRANSFERENCIA (€/ha)	216,24 €	216,24 €	216,24 €	216,24 €	216,24 €

**RESUMEN DE UNIDADES**

Cód	GRUPO DE PAGO	Sup. Dec. Admisible (ha)	Sup. Comprometida (ha)	Sup. ajustada compromiso (1) (ha)	% sobredec.	Sup. Propuesta (ha)	Importe Declarado	Importe Topado	Importe Propuesto	Importe tras sobredec.
432	FRUTALES SECANO	12,69		12,69	0,00	12,69	2.744,09	2.744,09	2.744,09	2.744,09
<b>TOTAL</b>		12,69	12,69	12,69		12,69	2.744,09	2.744,09	2.744,09	2.744,09

**APLICACIÓN DE REDUCCIONES Y PENALIZACIONES**

GRUPO DE PAGO	Importe Calculado	Importe prerreduc.	Criterios de subvencionabilidad y compromisos	Presentación tardía	Omisión declaración	Condicionidad	IMPORTE (Euros) PROPUESTO
FRUTALES SECANO	2.744,09		0,00	0,00	0,00	0,00	2.744,09
<b>TOTAL</b>	2.744,09	2.744,09					2.744,09

**RESUMEN DE PAGOS**

	IMPORTE (Euros)			
	PROPUESTO	FEADER (Eje 2)	MAPA	CAPADR
PROPUESTO	2.744,09	2.332,48	269,20	142,41

**RECINTOS PROPUESTOS**

REF.	REFERENCIA SIGPAC	CULTIVO	DESCRIPCIÓN CULTIVO	S/R	G.PAGO	PEND. MEDIA (€)	SUP. DEC. ADMISIBLE (ha)	SUP. COMPROM. (ha)	SUP. AJUSTADA COMPROM. (1) (ha)	SUP. CONV. SIGPAC (ha)	SUP. CERTIE (ha)	SUP. CAMPO (ha)	SUP. CAMPO DETER. CULT. DECLARADO (ha)	SUP. DEC. REDUCIDA (ha)	SUP. PROPUESTA (ha)
-1381795	04-063-046-00047-003	104020	ALMENDROS-GUARA	S	432	29,70	0,01	0,01	0,01		0,01			0,01	0,01
-1381788	04-063-013-00221-007	104024	ALMENDROS-MARCONA	S	432	14,40	0,14	0,14	0,14		0,14			0,14	0,14
-752345	04-063-013-00221-003	104024	ALMENDROS-MARCONA	S	432	10,50	0,24	0,24	0,24		0,24			0,24	0,24
-133387	04-063-049-00084-003	104020	ALMENDROS-GUARA	S	432	3,20	0,19	0,19	0,19		0,19			0,19	0,19
4169115	04-063-049-00105-003	104020	ALMENDROS-GUARA	S	432	4,80	1,96	1,96	1,96		1,96			1,96	1,96
4169129	04-063-046-00047-001	104020	ALMENDROS-GUARA	S	432	16,70	0,96	0,96	0,96		0,96			0,96	0,96
4169137	04-063-046-00058-001	104024	ALMENDROS-MARCONA	S	432	23,10	0,25	0,25	0,25		0,25			0,25	0,25
4169140	04-063-046-00058-003	104020	ALMENDROS-GUARA	S	432	15,20	1,76	1,76	1,76		1,76			1,76	1,76
4169144	04-063-013-00052-001	104024	ALMENDROS-MARCONA	S	432	10,20	1,21	1,21	1,21		1,21			1,21	1,21
4169146	04-063-013-00054-003	104024	ALMENDROS-MARCONA	S	432	10,20	0,54	0,54	0,54		0,54			0,54	0,54
4169149	04-063-013-00212-001	104024	ALMENDROS-MARCONA	S	432	10,70	0,12	0,12	0,12		0,12			0,12	0,12
4169778	04-063-013-00086-003	104020	ALMENDROS-GUARA	S	432	11,20	2,74	2,74	2,74		2,74			2,74	2,74
4169781	04-063-013-00086-004	104020	ALMENDROS-GUARA	S	432	12,80	0,52	0,52	0,52		0,52			0,52	0,52
4169786	04-063-013-00086-008	104020	ALMENDROS-GUARA	S	432	8,40	0,01	0,01	0,01		0,01			0,01	0,01
4169795	04-063-013-00086-012	104020	ALMENDROS-GUARA	S	432	11,40	0,08	0,08	0,08		0,08			0,08	0,08
4169882	04-063-013-00086-013	104020	ALMENDROS-GUARA	S	432	12,10	0,08	0,08	0,08		0,08			0,08	0,08
4169884	04-063-013-00086-014	104020	ALMENDROS-GUARA	S	432	14,00	0,06	0,06	0,06		0,06			0,06	0,06
4169886	04-063-013-00086-015	104020	ALMENDROS-GUARA	S	432	9,70	0,07	0,07	0,07		0,07			0,07	0,07
4169887	04-063-013-00086-016	104020	ALMENDROS-GUARA	S	432	7,80	0,05	0,05	0,05		0,05			0,05	0,05
4169890	04-063-013-00086-017	104020	ALMENDROS-GUARA	S	432	3,10	0,01	0,01	0,01		0,01			0,01	0,01
4169893	04-063-013-00086-022	104020	ALMENDROS-GUARA	S	432	8,40	0,34	0,34	0,34		0,34			0,34	0,34
4169894	04-063-013-00086-023	104020	ALMENDROS-GUARA	S	432	8,70	0,03	0,03	0,03		0,03			0,03	0,03
4169898	04-063-013-00086-025	104020	ALMENDROS-GUARA	S	432	13,60	0,07	0,07	0,07		0,07			0,07	0,07
4169903	04-063-013-00086-027	104020	ALMENDROS-GUARA	S	432	13,70	0,59	0,59	0,59		0,59			0,59	0,59
4171485	04-063-013-00086-009	104020	ALMENDROS-GUARA	S	432	12,80	0,01	0,01	0,01		0,01			0,01	0,01
4171487	04-063-013-00086-010	104020	ALMENDROS-GUARA	S	432	17,30	0,01	0,01	0,01		0,01			0,01	0,01
4171488	04-063-013-00086-011	104020	ALMENDROS-GUARA	S	432	18,40	0,01	0,01	0,01		0,01			0,01	0,01
4174011	04-063-049-00084-001	104020	ALMENDROS-GUARA	S	432	3,40	0,63	0,63	0,63		0,63			0,63	0,63

**INCIDENCIAS**

**INCIDENCIA DESCRIPCIÓN**

100424 Solicita recinto que no está comprometido para la operación.  
Ref:4169150 Recinto:04-063-013-00163-00001 Cultivo:104024 ALMENDROS-MARCONA Regadío

(1) Superficie declarada admisible ajustada con la superficie comprometida.  
(2) Factor de penalización valorando el alcance para el tipo de compromiso.

Puede verificar la integridad de una copia de este documento mediante la lectura del código QR adjunto o mediante el acceso a la dirección <https://ws050.juntadeandalucia.es/verificarFirma> indicando el código de VERIFICACIÓN

FIRMADO POR	JUAN JOSE SOLER GARCIA	FECHA	03/07/2024	
	ROCIO GUIJARRO MILLAN			
VERIFICACIÓN	Pk2jmGCJWUB3686MPKY7GEXJCD3GC4	PÁGINA	517/2334	



**APELLIDOS Y NOMBRE / RAZÓN SOCIAL**

FAJARDO MOLINA ANDRES

**NIF**

\*\*\*\*3221\*

**EXPEDIENTE**

1186032

**ANUALIDAD DE PAGO**

1ª

**IMPORTES POR ANUALIDAD**

	2023	2024	2025	2026	2027
IMPORTE MÁXIMO SUBVENCIONABLE	5.132,22 €	5.132,22 €	5.132,22 €	5.132,22 €	5.132,22 €
IMPORTE MEDIO DE TRANSFERENCIA (€/ha)	89,07 €	89,07 €	89,07 €	89,07 €	89,07 €

**RESUMEN DE UNIDADES**

Cód	GRUPO DE PAGO	Sup. Dec. Admisible (ha)	Sup. Comprometida (ha)	Sup. ajustada compromiso (1) (ha)	% sobredec.	Sup. Propuesta (ha)	Importe Declarado	Importe Topado	Importe Propuesto	Importe tras sobredec.
426	HERBÁCEOS	33,95		33,95	0,00	33,95	5.132,22	5.132,22	5.132,22	5.132,22
434	HERBÁCEOS NO ELEGIBLES	23,67		23,67	0,00	23,67	0,00	0,00	0,00	0,00
<b>TOTAL</b>		57,62	57,62	57,62		57,62	5.132,22	5.132,22	5.132,22	5.132,22

**APLICACIÓN DE REDUCCIONES Y PENALIZACIONES**

GRUPO DE PAGO	Importe Calculado	Importe prereduc.	Criterios de subvencionabilidad y compromisos	Presentación tardía	Omisión declaración	Condicionabilidad	PROPUESTO (Euros)
HERBÁCEOS	5.132,22	5.132,22	0,00	0,00	0,00	0,00	5.132,22
HERBÁCEOS NO ELEGIBLES	0,00	0,00	0,00	0,00	0,00	0,00	0,00
<b>TOTAL</b>	5.132,22	5.132,22					5.132,22

**RESUMEN DE PAGOS**

	IMPORTE ( Euros )			
	PROPUESTO	FEADER (Eje 2)	MAPA	CAPADR
PROPUESTO	5.132,22	4.362,39	503,47	266,36

**RECINTOS PROPUESTOS**

REF.	REFERENCIA SIGPAC	CULTIVO DESCRIPCIÓN CULTIVO	S/R G.PAGO	PEND. MEDIA (%)	SUP. DEC. ADMISIBLE (ha)	SUP. COMPROM. (ha)	SUP. AJUSTADA COMPR.(1) (ha)	SUP. CONV. SIGPAC (ha)	SUP. CERTIF. (ha)	SUP. CAMPO (ha)	SUP. CAMPO DETER. CULT. DECLARADO (ha)	SUP. DEC. REDUCIDA (ha)	SUP. PROPUESTA (ha)
170000006755724	04-063-043-00113-001	5000 CEBADA-SIN VARIEDAD	S 426	7,70	4,31	4,31	4,31	4,31	4,31	4,31	4,31	4,31	4,31
170000006755769	04-098-041-00149-001	8000 AVENA-SIN VARIEDAD	S 426	5,60	2,19	2,19	2,19	2,19	2,19	2,19	2,19	2,19	2,19
170000006755773	04-098-086-00036-001	8000 AVENA-SIN VARIEDAD	S 426	16,90	0,09	0,09	0,09	0,09	0,09	0,09	0,09	0,09	0,09
170000006755794	04-098-041-00148-001	8000 AVENA-SIN VARIEDAD	S 426	7,90	3,39	3,39	3,39	3,39	3,39	3,39	3,39	3,39	3,39
170000006755795	04-098-041-00150-001	8000 AVENA-SIN VARIEDAD	S 426	5,90	3,31	3,31	3,31	3,31	3,31	3,31	3,31	3,31	3,31
170000006755799	04-098-039-00014-001	5000 CEBADA-SIN VARIEDAD	S 426	9,30	6,69	6,69	6,69	6,69	6,69	6,69	6,69	6,69	6,69
170000006755802	04-098-037-00280-001	8000 AVENA-SIN VARIEDAD	S 426	7,50	1,34	1,34	1,34	1,34	1,34	1,34	1,34	1,34	1,34
170000006755833	04-098-041-00118-003	5000 CEBADA-SIN VARIEDAD	S 426	10,70	2,95	2,95	2,95	2,95	2,95	2,95	2,95	2,95	2,95
170000006755834	04-098-041-00095-001	5000 CEBADA-SIN VARIEDAD	S 426	5,20	0,92	0,92	0,92	0,92	0,92	0,92	0,92	0,92	0,92
170000006755853	04-098-087-00105-001	8000 AVENA-SIN VARIEDAD	S 426	4,20	0,78	0,78	0,78	0,78	0,78	0,78	0,78	0,78	0,78
170000006755855	04-098-087-00103-001	8000 AVENA-SIN VARIEDAD	S 426	3,50	0,82	0,82	0,82	0,82	0,82	0,82	0,82	0,82	0,82
170000006755856	04-098-087-00104-001	8000 AVENA-SIN VARIEDAD	S 426	4,10	0,74	0,74	0,74	0,74	0,74	0,74	0,74	0,74	0,74
170000006755857	04-098-087-00097-001	8000 AVENA-SIN VARIEDAD	S 426	3,40	1,36	1,36	1,36	1,36	1,36	1,36	1,36	1,36	1,36
170000006755859	04-098-087-00101-001	8000 AVENA-SIN VARIEDAD	S 426	3,30	0,28	0,28	0,28	0,28	0,28	0,28	0,28	0,28	0,28
170000006755860	04-098-039-00012-001	8000 AVENA-SIN VARIEDAD	S 426	15,20	0,06	0,06	0,06	0,06	0,06	0,06	0,06	0,06	0,06
170000006755861	04-098-087-00088-001	8000 AVENA-SIN VARIEDAD	S 426	17,50	0,06	0,06	0,06	0,06	0,06	0,06	0,06	0,06	0,06
170000006755862	04-098-087-00089-001	8000 AVENA-SIN VARIEDAD	S 426	21,50	0,05	0,05	0,05	0,05	0,05	0,05	0,05	0,05	0,05
170000006755869	04-098-041-00122-001	5000 CEBADA-SIN VARIEDAD	S 426	10,40	0,15	0,15	0,15	0,15	0,15	0,15	0,15	0,15	0,15
170000006755870	04-098-041-00123-001	5000 CEBADA-SIN VARIEDAD	S 426	7,60	0,61	0,61	0,61	0,61	0,61	0,61	0,61	0,61	0,61
170000006755876	04-098-087-00090-002	8000 AVENA-SIN VARIEDAD	S 426	13,20	0,39	0,39	0,39	0,39	0,39	0,39	0,39	0,39	0,39
170000006755881	04-098-086-00089-001	8000 AVENA-SIN VARIEDAD	S 426	7,80	0,11	0,11	0,11	0,11	0,11	0,11	0,11	0,11	0,11
170000006755882	04-098-087-00081-001	8000 AVENA-SIN VARIEDAD	S 426	2,80	2,78	2,78	2,78	2,78	2,78	2,78	2,78	2,78	2,78
170000006755883	04-098-086-00041-001	8000 AVENA-SIN VARIEDAD	S 426	18,80	0,04	0,04	0,04	0,04	0,04	0,04	0,04	0,04	0,04
170000006755884	04-098-086-00042-003	8000 AVENA-SIN VARIEDAD	S 426	3,60	0,53	0,53	0,53	0,53	0,53	0,53	0,53	0,53	0,53
-1524823	04-098-039-00014-001	20000 BARBECHO TRADICIONAL-SIN VARIEDAD	S 434	9,30	4,37	4,37	4,37	4,37	4,37	4,37	4,37	4,37	4,37
-118979	04-098-041-00135-004	20000 BARBECHO TRADICIONAL-SIN VARIEDAD	S 434	13,00	11,35	11,35	11,35	11,35	11,35	11,35	11,35	11,35	11,35
170000006755742	04-098-040-00006-001	20000 BARBECHO TRADICIONAL-SIN VARIEDAD	S 434	8,80	5,44	5,44	5,44	5,44	5,44	5,44	5,44	5,44	5,44
170000006755770	04-098-041-00141-004	20000 BARBECHO TRADICIONAL-SIN VARIEDAD	S 434	16,90	0,26	0,26	0,26	0,26	0,26	0,26	0,26	0,26	0,26
170000006755771	04-098-041-00145-001	20000 BARBECHO TRADICIONAL-SIN VARIEDAD	S 434	8,60	2,25	2,25	2,25	2,25	2,25	2,25	2,25	2,25	2,25

(1) Superficie declarada admisible ajustada con la superficie comprometida.  
(2) Factor de penalización valorando el alcance para el tipo de compromiso.

Puede verificar la integridad de una copia de este documento mediante la lectura del código QR adjunto o mediante el acceso a la dirección <a href="https://ws050.juntadeandalucia.es/verificarFirma">https://ws050.juntadeandalucia.es/verificarFirma</a> indicando el código de VERIFICACIÓN					
FIRMADO POR	JUAN JOSE SOLER GARCIA		FECHA		03/07/2024
	ROCIO GUIJARRO MILLAN				
VERIFICACIÓN	Pk2jmGcJWUB3686MPKY7GEXJCD3GC4		PÁGINA		518/2334



**APELLIDOS Y NOMBRE / RAZÓN SOCIAL**

FAMILIA CRASTÓ

**NIF**  
\*\*\*\*0976\*

**EXPEDIENTE**  
1267456

**ANUALIDAD DE PAGO**

1ª

**IMPORTE POR ANUALIDAD**

	2023	2024	2025	2026	2027
IMPORTE MÁXIMO SUBVENCIONABLE	5.823,34 €	5.823,34 €	5.823,34 €	5.823,34 €	5.823,34 €
IMPORTE MEDIO DE TRANSFERENCIA (€/ha)	216,24 €	216,24 €	216,24 €	216,24 €	216,24 €

**RESUMEN DE UNIDADES**

Cód	GRUPO DE PAGO	Sup. Dec. Admisible (ha)	Sup. Comprometida (ha)	Sup. ajustada compromiso (1) (ha)	% sobredec.	Sup. Propuesta (ha)	Importe Declarado	Importe Topado	Importe Propuesto	Importe tras sobredec.
432	FRUTALES SECANO	26,93		26,93	0,00	26,93	5.823,34	5.823,34	5.823,34	5.823,34
<b>TOTAL</b>		26,93	26,93	26,93		26,93	5.823,34	5.823,34	5.823,34	5.823,34

**APLICACIÓN DE REDUCCIONES Y PENALIZACIONES**

GRUPO DE PAGO	Importe Calculado	Importe prereduc.	Criterios de subvencionabilidad y compromisos	Presentación tardía	Omisión declaración	Condicionalidad	IMPORTE (Euros) PROPUESTO
FRUTALES SECANO	5.823,34	5.823,34	0,00	0,00	0,00	0,00	5.823,34
<b>TOTAL</b>	5.823,34	5.823,34					5.823,34

**RESUMEN DE PAGOS**

	IMPORTE ( Euros )			
	PROPUESTO	FEADER (Eje 2)	MAPA	CAPADR
PROPUESTO	5.823,34	4.949,84	571,27	302,23

**RECINTOS PROPUESTOS**

REF.	REFERENCIA SIGPAC	CULTIVO	DESCRIPCIÓN CULTIVO	S/R	G.PAGO	PEND. MEDIA (%)	SUP. DEC. ADMISIBLE (ha)	SUP. COMPROM. (ha)	SUP. AJUSTADA COMPROM. (1) (ha)	SUP. CONV. SIGPAC (ha)	SUP. CERTIE (ha)	SUP. CAMPO (ha)	SUP. CAMPO DETER. CULT. DECLARADO (ha)	SUP. DEC. REDUCIDA (ha)	SUP. PROPUESTA (ha)
170000005185789	04-063-021-00099-001	104057	ALMENDROS-AVIJOR	S	432	5,90	26,93	26,93	26,93		26,93			26,93	26,93

(1) Superficie declarada admisible ajustada con la superficie comprometida.  
(2) Factor de penalización valorando el alcance para el tipo de compromiso.

Puede verificar la integridad de una copia de este documento mediante la lectura del código QR adjunto o mediante el acceso a la dirección <https://ws050.juntadeandalucia.es/verificarFirma> indicando el código de VERIFICACIÓN

FIRMADO POR	JUAN JOSE SOLER GARCIA	FECHA	03/07/2024	
	ROCIO GUIJARRO MILLAN			
VERIFICACIÓN	Pk2jmGCJWUB3686MPKY7GEXJCD3GC4	PÁGINA	519/2334	



**APELLIDOS Y NOMBRE / RAZÓN SOCIAL**

FAMILIA FERNANDEZ CB

**NIF**

\*\*\*\*6525\*

**EXPEDIENTE**

1250268

**ANUALIDAD DE PAGO**

1ª

**IMPORTE POR ANUALIDAD**

	2023	2024	2025	2026	2027
IMPORTE MÁXIMO SUBVENCIONABLE	8.649,60 €	8.649,60 €	8.649,60 €	8.649,60 €	8.649,60 €
IMPORTE MEDIO DE TRANSFERENCIA (€/ha)	216,24 €	216,24 €	216,24 €	216,24 €	216,24 €

**RESUMEN DE UNIDADES**

Cód	GRUPO DE PAGO	Sup. Dec. Admisible (ha)	Sup. Comprometida (ha)	Sup. ajustada compromiso (I) (ha)	% sobredec.	Sup. Propuesta (ha)	Importe Declarado	Importe Topado	Importe Propuesto	Importe tras sobredec.
432	FRUTALES SECANO	45,79		40,00	0,00	40,00	8.649,60	8.649,60	8.649,60	8.649,60
<b>TOTAL</b>		45,79	40,00	40,00		40,00	8.649,60	8.649,60	8.649,60	8.649,60

**APLICACIÓN DE REDUCCIONES Y PENALIZACIONES**

GRUPO DE PAGO	Importe Calculado	Importe prereduc.	Criterios de subvencionabilidad y compromisos	Presentación tardía	Omisión declaración	Condicionality	IMPORTE (Euros) PROPUESTO
FRUTALES SECANO	8.649,60	8.649,60	0,00	0,00	0,00	0,00	8.649,60
<b>TOTAL</b>	8.649,60	8.649,60					8.649,60

**RESUMEN DE PAGOS**

	IMPORTE (Euros)			
	PROPUESTO	FEADER (Eje 2)	MAPA	CAPADR
PROPUESTO	8.649,60	7.352,16	848,53	448,91

**RECINTOS PROPUESTOS**

REF.	REFERENCIA SIGPAC	CULTIVO	DESCRIPCIÓN CULTIVO	S/R	G.PAGO	PEND. MEDIA (%)	SUP. DEC. ADMISIBLE (ha)	SUP. COMPROM. (ha)	SUP. AJUSTADA COMPROM. (I) (ha)	SUP. CONV. SIGPAC (ha)	SUP. CERTIE. (ha)	SUP. CAMPO (ha)	SUP. CAMPO DETER. CULT. DECLARADO (ha)	SUP. DEC. REDUCIDA (ha)	SUP. PROPUESTA (ha)
1700000005185800	04-098-039-00001-003	104090	ALMENDROS-FILIPO CEO	S	432	7,40	18,10	18,06	18,06		18,10			18,06	18,06
1700000005185801	04-098-039-00040-001	104090	ALMENDROS-FILIPO CEO	S	432	7,40	2,90	2,90	2,90		2,90			2,90	2,90
1700000005185802	04-098-039-00038-001	104090	ALMENDROS-FILIPO CEO	S	432	9,70	9,62	9,62	9,62		9,62			9,62	9,62
1700000005185803	04-098-039-00002-003	104090	ALMENDROS-FILIPO CEO	S	432	3,50	5,13	5,13	5,13		5,13			5,13	5,13
1700000005185804	04-098-038-00070-006	104090	ALMENDROS-FILIPO CEO	S	432	8,20	1,43	1,43	1,43		1,43			1,43	1,43
1700000005185805	04-098-038-00070-003	104090	ALMENDROS-FILIPO CEO	S	432	5,10	0,96	0,96	0,96		0,96			0,96	0,96
1700000005185806	04-098-038-00025-003	104090	ALMENDROS-FILIPO CEO	S	432	9,40	0,11	0,11	0,11		0,11			0,11	0,11
1700000005185807	04-098-038-00070-001	104090	ALMENDROS-FILIPO CEO	S	432	8,90	1,45	1,45	1,45		1,45			1,45	1,45
1700000005185809	04-098-039-00046-002	104090	ALMENDROS-FILIPO CEO	S	432	11,40	6,09	6,09	6,09		6,09			6,09	6,09

**INCIDENCIAS**

**INCIDENCIA DESCRIPCIÓN**

- 4272 Verifica que las líneas de declaración de las Solicitudes Únicas no tienen solapes con la capa de Retroactividad Gráfica (ambas de la misma campaña) a nivel de expediente/línea de declaración gráfica de la solicitud.  
 Ref:1700000005185800 Recinto:04-098-039-00001-00003 Cultivo: - Agregado de la referencia del recinto.:0 Zona de la referencia del recinto.:0 Superficie solapada.:0,02 Id. Incid.:95946757  
 Ref:1700000005185800 Recinto:04-098-039-00001-00003 Cultivo: - Agregado de la referencia del recinto.:0 Zona de la referencia del recinto.:0 Superficie solapada.:0,02 Id. Incid.:95946758

(1) Superficie declarada admisible ajustada con la superficie comprometida.  
 (2) Factor de penalización valorando el alcance para el tipo de compromiso.

Puede verificar la integridad de una copia de este documento mediante la lectura del código QR adjunto o mediante el acceso a la dirección <a href="https://ws050.juntadeandalucia.es/verificarFirma">https://ws050.juntadeandalucia.es/verificarFirma</a> indicando el código de VERIFICACIÓN				
FIRMADO POR	JUAN JOSE SOLER GARCIA	FECHA	03/07/2024	
	ROCIO GUIJARRO MILLAN			
VERIFICACIÓN	Pk2jmGCJWUB3686MPKY7GEXJCD3GC4	PÁGINA	520/2334	



<u>APELLIDOS Y NOMBRE / RAZÓN SOCIAL</u>	<u>NIF</u>	<u>EXPEDIENTE</u>	<u>ANUALIDAD DE PAGO</u>
FAMILIA TORRES RODRIGUEZ SL	****7475*	1104262	1ª

**IMPORTE POR ANUALIDAD**

	2023	2024	2025	2026	2027
IMPORTE MÁXIMO SUBVENCIONABLE	8.649,60 €	8.649,60 €	8.649,60 €	8.649,60 €	8.649,60 €
IMPORTE MEDIO DE TRANSFERENCIA (€/ha)	216,24 €	216,24 €	216,24 €	216,24 €	216,24 €

**RESUMEN DE UNIDADES**

Cód	GRUPO DE PAGO	Sup. Dec. Admisible (ha)	Sup. Comprometida (ha)	Sup. ajustada compromiso (I) (ha)	% sobredec.	Sup. Propuesta (ha)	Importe Declarado	Importe Topado	Importe Propuesto	Importe tras sobredec.
432	FRUTALES SECANO	65,58		40,00	0,00	40,00	8.649,60	8.649,60	8.649,60	8.649,60
<b>TOTAL</b>		65,58	40,00	40,00		40,00	8.649,60	8.649,60	8.649,60	8.649,60

**APLICACIÓN DE REDUCCIONES Y PENALIZACIONES**

GRUPO DE PAGO	Importe Calculado	Importe prereduc.	Criterios de subvencionabilidad y compromisos	Presentación tardía	Omisión declaración	Condicionabilidad	IMPORTE (Euros) PROPUESTO
FRUTALES SECANO	8.649,60	8.649,60	0,00	0,00	0,00	0,00	8.649,60
<b>TOTAL</b>	8.649,60	8.649,60					8.649,60

**RESUMEN DE PAGOS**

	IMPORTE ( Euros )			
	PROPUESTO	FEADER (Eje 2)	MAPA	CAPADR
PROPUESTO	8.649,60	7.352,16	848,53	448,91

**RECINTOS PROPUESTOS**

REF.	REFERENCIA SIGPAC	CULTIVO	DESCRIPCIÓN CULTIVO	S/R	G.PAGO	PEND. MEDIA (%)	SUP. DEC. ADMISIBLE (ha)	SUP. COMPROM. (ha)	SUP. AJUSTADA COMPROM. (I) (ha)	SUP. CONV. SIGPAC (ha)	SUP. CERTIE (ha)	SUP. CAMPO (ha)	SUP. CAMPO DETER. CULT. DECLARADO (ha)	SUP. DEC. REDUCIDA (ha)	SUP. PROPUESTA (ha)
-1538655	04-076-015-00069-001	104010	ALMENDROS-DESMAYO ROJO	S	432	12,30	3,97	3,97	3,97		3,97			3,97	3,97
-1538647	04-076-016-00002-003	104057	ALMENDROS-AVIJOR	S	432	14,00	0,34	0,34	0,34		0,34			0,34	0,34
-1538646	04-076-016-00002-003	104057	ALMENDROS-AVIJOR	S	432	14,00	9,99	9,99	9,99		9,99			9,99	9,99
-1538391	04-076-016-00004-002	104020	ALMENDROS-GUARA	S	432	6,90	0,61	0,60	0,60		0,60			0,60	0,60
-71792	04-076-015-00069-001	104010	ALMENDROS-DESMAYO ROJO	S	432	12,30	46,71	46,66	46,66		46,71			46,66	46,66
1700000006943002	04-076-015-00069-006	104020	ALMENDROS-GUARA	S	432	15,90	0,11	0,11	0,11		0,11			0,11	0,11
1700000006943004	04-076-016-00004-002	104020	ALMENDROS-GUARA	S	432	6,90	1,79	1,78	1,78		1,79			1,78	1,78
1700000006943006	04-076-016-00114-006	104020	ALMENDROS-GUARA	S	432	19,20	2,06	2,06	2,06		2,06			2,06	2,06

**INCIDENCIAS**

**INCIDENCIA DESCRIPCIÓN**

- 219 Superficie declarada sobre un mismo recinto, en un mismo expediente, mayor que la superficie total del recinto SIGPAC.  
Ref:-1538391 Recinto:04-076-016-00004-00002 Cultivo:104020 ALMENDROS-GUARA Secano Suma de superficies declaradas para este recinto por el solicitante (Áreas):240 Superficie SIGPAC total para el recinto (Áreas):239 Exceso de superficie declarada (Hectáreas): 0,01  
Ref:1700000006943004 Recinto:04-076-016-00004-00002 Cultivo:104020 ALMENDROS-GUARA Secano Suma de superficies declaradas para este recinto por el solicitante (Áreas):240 Superficie SIGPAC total para el recinto (Áreas):239 Exceso de superficie declarada (Hectáreas):0,01
- 4272 Verifica que las líneas de declaración de las Solicitudes Únicas no tienen solapes con la capa de Retroactividad Gráfica (ambas de la misma campaña) a nivel de expediente/línea de declaración gráfica de la solicitud.  
Ref:-71792 Recinto:04-076-015-00069-00001 Cultivo: - Agregado de la referencia del recinto.:0 Zona de la referencia del recinto.:0 Superficie solapada.:0,05 Id. Incid.:95939658

(1) Superficie declarada admisible ajustada con la superficie comprometida.  
(2) Factor de penalización valorando el alcance para el tipo de compromiso.

Puede verificar la integridad de una copia de este documento mediante la lectura del código QR adjunto o mediante el acceso a la dirección <a href="https://ws050.juntadeandalucia.es/verificarFirma">https://ws050.juntadeandalucia.es/verificarFirma</a> indicando el código de VERIFICACIÓN				
FIRMADO POR	JUAN JOSE SOLER GARCIA	FECHA	03/07/2024	
	ROCIO GUIJARRO MILLAN			
VERIFICACIÓN	Pk2jmGCJWUB3686MPKY7GEXJCD3GC4	PÁGINA	521/2334	



**APELLIDOS Y NOMBRE / RAZÓN SOCIAL**

FELICES RODRIGUEZ FRANCISCO JAVIER

**NIF**

\*\*\*0463\*

**EXPEDIENTE**

1280591

**ANUALIDAD DE PAGO**

**RESUMEN DE PAGOS**

PROPUESTO	IMPORTE (Euros)			
	PROPUESTO	FEADER (Eje 2)	MAPA	CAPADR
	0,00	0,00	0,00	0,00

**INCIDENCIAS**

**INCIDENCIA DESCRIPCIÓN**

3790	Recinto declarado inactivo Ref:6820589 Recinto:04-066-080-00026-00002 Cultivo: - Ref:6820590 Recinto:04-066-080-00026-00007 Cultivo: -
100424	Solicita recinto que no está comprometido para la operación. Ref:6820589 Recinto:04-066-080-00026-00002 Cultivo:163000 CALABACÍN-SIN VARIEDAD Regadío Ref:6820590 Recinto:04-066-080-00026-00007 Cultivo:163000 CALABACÍN-SIN VARIEDAD Regadío
101008	Expediente sin compromisos vigentes. Operación:6503.2

(1) Superficie declarada admisible ajustada con la superficie comprometida.  
(2) Factor de penalización valorando el alcance para el tipo de compromiso.

Puede verificar la integridad de una copia de este documento mediante la lectura del código QR adjunto o mediante el acceso a la dirección <a href="https://ws050.juntadeandalucia.es/verificarFirma">https://ws050.juntadeandalucia.es/verificarFirma</a> indicando el código de VERIFICACIÓN				
FIRMADO POR	JUAN JOSE SOLER GARCIA	FECHA	03/07/2024	
	ROCIO GUIJARRO MILLAN			
VERIFICACIÓN	Pk2jmGCJWUB3686MPKY7GEXJCD3GC4	PÁGINA	522/2334	



**APELLIDOS Y NOMBRE / RAZÓN SOCIAL**

FENOY MIRALLES DOLORES

**NIF**

\*\*\*\*1600\*

**EXPEDIENTE**

1193166

**ANUALIDAD DE PAGO**

1ª

**IMPORTE POR ANUALIDAD**

	2023	2024	2025	2026	2027
IMPORTE MÁXIMO SUBVENCIONABLE	4.785,39 €	4.785,39 €	4.785,39 €	4.785,39 €	4.785,39 €
IMPORTE MEDIO DE TRANSFERENCIA (€/ha)	216,24 €	216,24 €	216,24 €	216,24 €	216,24 €

**RESUMEN DE UNIDADES**

Cód	GRUPO DE PAGO	Sup. Dec. Admisible (ha)	Sup. Comprometida (ha)	Sup. ajustada compromiso (I) (ha)	% sobredec.	Sup. Propuesta (ha)	Importe Declarado	Importe Topado	Importe Propuesto	Importe tras sobredec.
432	FRUTALES SECANO	22,20		22,13	0,00	22,13	4.785,39	4.785,39	4.785,39	4.785,39
<b>TOTAL</b>		22,20	22,13	22,13		22,13	4.785,39	4.785,39	4.785,39	4.785,39

**APLICACIÓN DE REDUCCIONES Y PENALIZACIONES**

GRUPO DE PAGO	Importe Calculado	Importe prerreduc.	Criterios de subvencionabilidad y compromisos	Presentación tardía	Omisión declaración	Condicionalidad	IMPORTE (Euros) PROPUESTO
FRUTALES SECANO	4.785,39	4.785,39	0,00	0,00	0,00	0,00	4.785,39
<b>TOTAL</b>	4.785,39	4.785,39					4.785,39

**RESUMEN DE PAGOS**

	IMPORTE (Euros)			
	PROPUESTO	FEADER (Eje 2)	MAPA	CAPADR
PROPUESTO	4.785,39	4.067,58	469,45	248,36

**RECINTOS PROPUESTOS**

REF.	REFERENCIA SIGPAC	CULTIVO	DESCRIPCIÓN CULTIVO	S/R	G.PAGO	PEND. MEDIA (%)	SUP. DEC. ADMISIBLE (ha)	SUP. COMPROM. (ha)	SUP. AJUSTADA COMPR.(I) (ha)	SUP. CONV. SIGPAC (ha)	SUP. CERTIE. (ha)	SUP. CAMPO (ha)	SUP. CAMPO DETER. CULT. DECLARADO (ha)	SUP. DEC. REDUCIDA (ha)	SUP. PROPUESTA (ha)
1700000006955715	04-019-008-00268-001	104020	ALMENDROS-GUARA	S	432	30,00	1,54	1,54	1,54		1,54			1,54	1,54
1700000006955716	04-019-008-00273-002	104020	ALMENDROS-GUARA	S	432	27,20	7,25	7,25	7,25		7,25			7,25	7,25
1700000006955717	04-019-008-00271-001	104020	ALMENDROS-GUARA	S	432	17,50	3,51	3,44	3,44		3,51			3,44	3,44
1700000006955718	04-019-008-00275-005	104020	ALMENDROS-GUARA	S	432	29,40	1,65	1,65	1,65		1,65			1,65	1,65
1700000006955719	04-019-008-00275-006	104020	ALMENDROS-GUARA	S	432	30,60	4,12	4,12	4,12		4,12			4,12	4,12
1700000006955720	04-019-008-00273-003	104020	ALMENDROS-GUARA	S	432	26,60	1,37	1,37	1,37		1,37			1,37	1,37
1700000006955721	04-019-008-00273-010	104020	ALMENDROS-GUARA	S	432	23,20	2,10	2,10	2,10		2,10			2,10	2,10
1700000006955722	04-019-008-00275-007	104020	ALMENDROS-GUARA	S	432	30,70	0,66	0,66	0,66		0,66			0,66	0,66

**INCIDENCIAS**

**INCIDENCIA DESCRIPCIÓN**

4272 Verifica que las líneas de declaración de las Solicitudes Únicas no tienen solapes con la capa de Retroactividad Gráfica (ambas de la misma campaña) a nivel de expediente/línea de declaración gráfica de la solicitud.  
 Ref:1700000006955717 Recinto:04-019-008-00271-00001 Cultivo: - Agregado de la referencia del recinto.:0 Zona de la referencia del recinto.:0 Superficie solapada.:0,03 Id. Incid.:95942321  
 Ref:1700000006955717 Recinto:04-019-008-00271-00001 Cultivo: - Agregado de la referencia del recinto.:0 Zona de la referencia del recinto.:0 Superficie solapada.:0,04 Id. Incid.:95942322

(1) Superficie declarada admisible ajustada con la superficie comprometida.  
 (2) Factor de penalización valorando el alcance para el tipo de compromiso.

Puede verificar la integridad de una copia de este documento mediante la lectura del código QR adjunto o mediante el acceso a la dirección <a href="https://ws050.juntadeandalucia.es/verificarFirma">https://ws050.juntadeandalucia.es/verificarFirma</a> indicando el código de VERIFICACIÓN					
FIRMADO POR	JUAN JOSE SOLER GARCIA		FECHA		03/07/2024
	ROCIO GUIJARRO MILLAN				
VERIFICACIÓN	Pk2jmGCJWUB3686MPKY7GEXJCD3GC4		PÁGINA		523/2334



**APELLIDOS Y NOMBRE / RAZÓN SOCIAL** **NIF** **EXPEDIENTE** **ANUALIDAD DE PAGO**  
 FERGAB 2003 S.L. \*\*\*\*3530\* 1234453 1ª

**IMPORTE POR ANUALIDAD**

	2023	2024	2025	2026	2027
IMPORTE MÁXIMO SUBVENCIONABLE	3.673,56 €	3.673,56 €	3.673,56 €	3.673,56 €	3.673,56 €
IMPORTE MEDIO DE TRANSFERENCIA (€/ha)	253,00 €	253,00 €	253,00 €	253,00 €	253,00 €

**RESUMEN DE UNIDADES**

Cód	GRUPO DE PAGO	Sup. Dec. Admisible (ha)	Sup. Comprometida (ha)	Sup. ajustada compromiso (I) (ha)	% sobredec.	Sup. Propuesta (ha)	Importe Declarado	Importe Topado	Importe Propuesto	Importe tras sobredec.
430	HORTÍCOLAS	15,52		14,52	0,00	14,52	3.673,56	3.673,56	3.673,56	3.673,56
<b>TOTAL</b>		15,52	14,52	14,52		14,52	3.673,56	3.673,56	3.673,56	3.673,56

**APLICACIÓN DE REDUCCIONES Y PENALIZACIONES**

GRUPO DE PAGO	Importe Calculado	Importe prerreduc.	Criterios de subvencionabilidad y compromisos	Presentación tardía	Omisión declaración	Condicionidad	IMPORTE (Euros) PROPUESTO
HORTÍCOLAS	3.673,56		0,00	0,00	0,00	0,00	3.673,56
<b>TOTAL</b>	3.673,56	3.673,56					3.673,56

**RESUMEN DE PAGOS**

	IMPORTE ( Euros )			
	PROPUESTO	FEADER (Eje 2)	MAPA	CAPADR
PROPUESTO	3.673,56	3.122,53	360,38	190,65

**RECINTOS PROPUESTOS**

REF.	REFERENCIA SIGPAC	CULTIVO DESCRIPCIÓN CULTIVO	S/R	G.PAGO	PEND. MEDIA (2)	SUP. DEC. ADMISIBLE (ha)	SUP. COMPROM. (ha)	SUP. AJUSTADA COMPROM. (I) (ha)	SUP. CONV. SIGPAC (ha)	SUP. CERTIE. (ha)	SUP. CAMPO (ha)	SUP. CAMPO DETER. CULT. DECLARADO (ha)	SUP. DEC. REDUCIDA (ha)	SUP. PROPUESTA (ha)
-1581895	04-075-012-00032-002	158000 APIO-SIN VARIEDAD	R	430	4,90	0,54	0,54	0,54		1,32			0,54	0,54
-1580986	04-035-001-00138-002	155000 LECHUGA-SIN VARIEDAD	S	430	8,40	0,39	0,39	0,39		1,21			0,39	0,39
-1580985	04-035-001-00138-002	154004 BRÓCOLI-PARTHENON	S	430	8,40	0,03	0,03	0,03		0,09			0,03	0,03
-1580959	04-035-019-00012-001	155000 LECHUGA-SIN VARIEDAD	S	430	4,20	1,28	1,27	1,27		1,27			1,27	1,27
-1341963	04-075-012-00026-002	164000 ALCACHOFA-SIN VARIEDAD	S	430	19,50	0,10	0,10	0,10		0,36			0,10	0,10
-1341948	04-075-013-00031-026	153000 MELÓN-SIN VARIEDAD	S	430	13,20	0,23	0,23	0,23		0,23			0,23	0,23
-1312718	04-075-011-00092-016	164000 ALCACHOFA-SIN VARIEDAD	R	430	4,50	0,20	0,16	0,16		0,45			0,16	0,16
-1099801	04-075-012-00026-002	164000 ALCACHOFA-SIN VARIEDAD	S	430	19,50	0,37	0,37	0,37		1,34			0,37	0,37
-1099701	04-075-013-00032-005	153000 MELÓN-SIN VARIEDAD	R	430	2,50	0,24	0,24	0,24		0,24			0,24	0,24
-1099671	04-075-012-00032-002	153000 MELÓN-SIN VARIEDAD	R	430	4,90	0,75	0,08	0,08		0,19			0,08	0,08
-1016105	04-075-013-00032-005	158000 APIO-SIN VARIEDAD	R	430	2,50	1,53	1,53	1,53		1,54			1,53	1,53
-1014856	04-053-024-00299-001	155000 LECHUGA-SIN VARIEDAD	S	430	8,10	0,40	0,39	0,39		0,39			0,39	0,39
-1014825	04-053-024-00266-002	155000 LECHUGA-SIN VARIEDAD	S	430	13,80	0,28	0,27	0,27		0,27			0,27	0,27
-1014418	04-053-024-00131-001	155000 LECHUGA-SIN VARIEDAD	S	430	8,80	0,31	0,25	0,25		0,25			0,25	0,25
5245758	04-075-012-00026-004	155000 LECHUGA-SIN VARIEDAD	R	430	5,30	2,28	2,28	2,28		2,28			2,28	2,28
5245764	04-075-012-00025-001	155000 LECHUGA-SIN VARIEDAD	R	430	4,20	0,14	0,14	0,14		0,14			0,14	0,14
5245770	04-075-012-00026-016	155000 LECHUGA-SIN VARIEDAD	S	430	4,20	0,07	0,07	0,07		0,07			0,07	0,07
5245773	04-075-012-00026-015	155000 LECHUGA-SIN VARIEDAD	S	430	3,70	0,01	0,01	0,01		0,01			0,01	0,01
5245774	04-075-012-00032-012	158000 APIO-SIN VARIEDAD	R	430	6,40	1,11	1,11	1,11		2,81			1,11	1,11
5245850	04-053-024-00150-002	155000 LECHUGA-SIN VARIEDAD	S	430	4,40	0,38	0,24	0,24		0,24			0,24	0,24
5245851	04-053-024-00265-001	155000 LECHUGA-SIN VARIEDAD	S	430	9,40	0,47	0,45	0,45		0,47			0,45	0,45
5245858	04-053-024-00266-001	155000 LECHUGA-SIN VARIEDAD	S	430	7,60	0,62	0,62	0,62		0,62			0,62	0,62
5245868	04-075-011-00152-004	158000 APIO-SIN VARIEDAD	S	430	18,70	0,06	0,06	0,06		0,06			0,06	0,06
5245869	04-075-011-00152-003	158000 APIO-SIN VARIEDAD	S	430	7,50	0,23	0,23	0,23		0,23			0,23	0,23
5245877	04-053-024-00131-002	155000 LECHUGA-SIN VARIEDAD	S	430	6,90	0,05	0,05	0,05		0,05			0,05	0,05
5245879	04-075-011-00092-008	164000 ALCACHOFA-SIN VARIEDAD	R	430	10,80	0,96	0,96	0,96		1,13			0,96	0,96
5245881	04-075-011-00152-005	158000 APIO-SIN VARIEDAD	S	430	3,90	0,14	0,14	0,14		0,14			0,14	0,14
5245889	04-075-011-00092-012	164000 ALCACHOFA-SIN VARIEDAD	S	430	18,90	0,20	0,20	0,20		0,30			0,20	0,20
5245891	04-075-011-00152-002	158000 APIO-SIN VARIEDAD	R	430	2,00	0,09	0,09	0,09		0,09			0,09	0,09
5245894	04-075-011-00092-004	164000 ALCACHOFA-SIN VARIEDAD	S	430	9,60	0,07	0,05	0,05		0,07			0,05	0,05
5246027	04-075-011-00152-006	158000 APIO-SIN VARIEDAD	R	430	6,30	0,24	0,24	0,24		0,24			0,24	0,24
6948828	04-075-013-00032-006	153000 MELÓN-SIN VARIEDAD	R	430	9,20	1,75	1,73	1,73		1,73			1,73	1,73

(1) Superficie declarada admisible ajustada con la superficie comprometida.  
 (2) Factor de penalización valorando el alcance para el tipo de compromiso.

Puede verificar la integridad de una copia de este documento mediante la lectura del código QR adjunto o mediante el acceso a la dirección <https://ws050.juntadeandalucia.es/verificarFirma> indicando el código de VERIFICACIÓN

FIRMADO POR	JUAN JOSE SOLER GARCIA	FECHA	03/07/2024	
	ROCIO GUIJARRO MILLAN			
VERIFICACIÓN	Pk2jmGCJWUB3686MPKY7GEXJCD3GC4	PÁGINA	524/2334	





**INCIDENCIAS**

**INCIDENCIA DESCRIPCIÓN**

- 4272 Verifica que las líneas de declaración de las Solicitudes Únicas no tienen solapes con la capa de Retroactividad Gráfica (ambas de la misma campaña) a nivel de expediente/línea de declaración gráfica de la solicitud.  
 Ref:5245855 Recinto:04-035-001-00138-00002 Cultivo: - Agregado de la referencia del recinto.:0 Zona de la referencia del recinto.:0 Superficie solapada.:0,02 Id. Incid.:95945958  
 Ref:1346457 Recinto:04-053-015-00242-00003 Cultivo: - Agregado de la referencia del recinto.:0 Zona de la referencia del recinto.:0 Superficie solapada.:0,42 Id. Incid.:95945952  
 Ref:5245851 Recinto:04-053-024-00265-00001 Cultivo: - Agregado de la referencia del recinto.:0 Zona de la referencia del recinto.:0 Superficie solapada.:0,02 Id. Incid.:95945957  
 Ref:5245894 Recinto:04-075-011-00092-00004 Cultivo: - Agregado de la referencia del recinto.:0 Zona de la referencia del recinto.:0 Superficie solapada.:0,02 Id. Incid.:95945959  
 Ref:1312718 Recinto:04-075-011-00092-00016 Cultivo: - Agregado de la referencia del recinto.:0 Zona de la referencia del recinto.:0 Superficie solapada.:0,04 Id. Incid.:95945953  
 Ref:5245781 Recinto:04-075-012-00032-00001 Cultivo: - Agregado de la referencia del recinto.:0 Zona de la referencia del recinto.:0 Superficie solapada.:0,02 Id. Incid.:95945956  
 Ref:1099671 Recinto:04-075-012-00032-00002 Cultivo: - Agregado de la referencia del recinto.:0 Zona de la referencia del recinto.:0 Superficie solapada.:0,67 Id. Incid.:95945954  
 Ref:1014006 Recinto:04-075-012-00032-00009 Cultivo: - Agregado de la referencia del recinto.:0 Zona de la referencia del recinto.:0 Superficie solapada.:0,06 Id. Incid.:95945955
  
- 100402 Recinto solicitado no forma parte de ningún organismo de control autorizado para la producción ecológica en Andalucía o fecha de inscripción posterior al plazo establecido ( Anexo I. Criterios de Subvencionabilidad. Orden 28 de marzo de 2023 ).  
 Ref:5245855 Recinto:04-035-001-00138-00002 Cultivo:20000 BARBECHO TRADICIONAL-SIN VARIEDAD Secano  
 Ref:1099401 Recinto:04-053-015-00242-00003 Cultivo:20000 BARBECHO TRADICIONAL-SIN VARIEDAD Regadío  
 Ref:1346457 Recinto:04-053-015-00242-00003 Cultivo:20000 BARBECHO TRADICIONAL-SIN VARIEDAD Regadío  
 Ref:1342706 Recinto:04-075-011-00038-00001 Cultivo:20000 BARBECHO TRADICIONAL-SIN VARIEDAD Secano  
 Ref:5508578 Recinto:04-075-011-00092-00005 Cultivo:164000 ALCACHOFA-SIN VARIEDAD Secano  
 Ref:5246021 Recinto:04-075-011-00092-00007 Cultivo:20000 BARBECHO TRADICIONAL-SIN VARIEDAD Regadío  
 Ref:5245897 Recinto:04-075-011-00092-00011 Cultivo:20000 BARBECHO TRADICIONAL-SIN VARIEDAD Secano  
 Ref:1581106 Recinto:04-075-011-00092-00012 Cultivo:20000 BARBECHO TRADICIONAL-SIN VARIEDAD Secano  
 Ref:1581132 Recinto:04-075-011-00092-00012 Cultivo:20000 BARBECHO TRADICIONAL-SIN VARIEDAD Secano  
 Ref:1581055 Recinto:04-075-011-00092-00016 Cultivo:20000 BARBECHO TRADICIONAL-SIN VARIEDAD Regadío  
 Ref:1342880 Recinto:04-075-011-00152-00007 Cultivo:99000 PATATA-SIN VARIEDAD Regadío  
 Ref:6910833 Recinto:04-075-012-00022-00001 Cultivo:20000 BARBECHO TRADICIONAL-SIN VARIEDAD Secano  
 Ref:1099705 Recinto:04-075-012-00026-00002 Cultivo:20000 BARBECHO TRADICIONAL-SIN VARIEDAD Secano  
 Ref:1581804 Recinto:04-075-012-00026-00002 Cultivo:20000 BARBECHO TRADICIONAL-SIN VARIEDAD Secano  
 Ref:5508566 Recinto:04-075-012-00026-00020 Cultivo:20000 BARBECHO TRADICIONAL-SIN VARIEDAD Regadío  
 Ref:1099800 Recinto:04-075-012-00026-00022 Cultivo:164000 ALCACHOFA-SIN VARIEDAD Regadío  
 Ref:5288185 Recinto:04-075-012-00026-00026 Cultivo:155000 LECHUGA-SIN VARIEDAD Secano  
 Ref:5245781 Recinto:04-075-012-00032-00001 Cultivo:20000 BARBECHO TRADICIONAL-SIN VARIEDAD Regadío  
 Ref:1014006 Recinto:04-075-012-00032-00009 Cultivo:20000 BARBECHO TRADICIONAL-SIN VARIEDAD Regadío  
 Ref:1015738 Recinto:04-075-012-00032-00012 Cultivo:20000 BARBECHO TRADICIONAL-SIN VARIEDAD Regadío  
 Ref:1341957 Recinto:04-075-012-00032-00012 Cultivo:99000 PATATA-SIN VARIEDAD Regadío  
 Ref:1403061 Recinto:04-075-012-00032-00016 Cultivo:217003 GRANADO-MOLLAR DE ELCHE Regadío  
 Ref:5508525 Recinto:04-075-013-00032-00009 Cultivo:217003 GRANADO-MOLLAR DE ELCHE Secano  
 Ref:6910898 Recinto:04-075-017-00017-00002 Cultivo:20000 BARBECHO TRADICIONAL-SIN VARIEDAD Secano  
 Ref:6910920 Recinto:04-075-017-00017-00005 Cultivo:185000 CALABAZA-SIN VARIEDAD Secano  
 Ref:6910916 Recinto:04-075-017-00017-00006 Cultivo:20000 BARBECHO TRADICIONAL-SIN VARIEDAD Secano  
 Ref:6910899 Recinto:04-075-017-00017-00007 Cultivo:40000 GUISANTES-SIN VARIEDAD Secano  
 Ref:6910918 Recinto:04-075-017-00081-00017 Cultivo:20000 BARBECHO TRADICIONAL-SIN VARIEDAD Secano  
 Ref:6910915 Recinto:04-075-017-00081-00023 Cultivo:20000 BARBECHO TRADICIONAL-SIN VARIEDAD Secano
  
- 100406 Grupo de cultivo declarado en el recinto no coincide con el grupo de cultivo existente en el organismo de control autorizado para la producción ecológica en Andalucía ( Anexo I. Criterios de Subvencionabilidad. Orden 28 de marzo de 2023 ).  
 Ref:5245855 Recinto:04-035-001-00138-00002 Cultivo:20000 BARBECHO TRADICIONAL-SIN VARIEDAD Secano Grupo de SIPEA:HORTICOLAS  
 Ref:1099401 Recinto:04-053-015-00242-00003 Cultivo:20000 BARBECHO TRADICIONAL-SIN VARIEDAD Regadío Grupo de SIPEA:HORTICOLAS  
 Ref:1346457 Recinto:04-053-015-00242-00003 Cultivo:20000 BARBECHO TRADICIONAL-SIN VARIEDAD Regadío Grupo de SIPEA:HORTICOLAS  
 Ref:1342706 Recinto:04-075-011-00038-00001 Cultivo:20000 BARBECHO TRADICIONAL-SIN VARIEDAD Secano Grupo de SIPEA:HORTICOLAS  
 Ref:5246021 Recinto:04-075-011-00092-00007 Cultivo:20000 BARBECHO TRADICIONAL-SIN VARIEDAD Regadío Grupo de SIPEA:HORTICOLAS  
 Ref:5245897 Recinto:04-075-011-00092-00011 Cultivo:20000 BARBECHO TRADICIONAL-SIN VARIEDAD Secano Grupo de

(1) Superficie declarada admisible ajustada con la superficie comprometida.  
 (2) Factor de penalización valorando el alcance para el tipo de compromiso.

Puede verificar la integridad de una copia de este documento mediante la lectura del código QR adjunto o mediante el acceso a la dirección <https://ws050.juntadeandalucia.es/verificarFirma> indicando el código de VERIFICACIÓN

FIRMADO POR	JUAN JOSE SOLER GARCIA	FECHA	03/07/2024	
	ROCIO GUIJARRO MILLAN			
VERIFICACIÓN	Pk2jmGCJWUB3686MPKY7GEXJCD3GC4	PÁGINA	525/2334	



**INCIDENCIAS**

**INCIDENCIA DESCRIPCIÓN**

- SIPEA:HORTICOLAS
- Ref:-1581106 Recinto:04-075-011-00092-00012 Cultivo:20000 BARBECHO TRADICIONAL-SIN VARIEDAD Secano Grupo de SIPEA:HORTICOLAS
- Ref:-1581132 Recinto:04-075-011-00092-00012 Cultivo:20000 BARBECHO TRADICIONAL-SIN VARIEDAD Secano Grupo de SIPEA:HORTICOLAS
- Ref:-1581055 Recinto:04-075-011-00092-00016 Cultivo:20000 BARBECHO TRADICIONAL-SIN VARIEDAD Regadío Grupo de SIPEA:HORTICOLAS
- Ref:-1342880 Recinto:04-075-011-00152-00007 Cultivo:99000 PATATA-SIN VARIEDAD Regadío Grupo de SIPEA:HORTICOLAS
- Ref:6910833 Recinto:04-075-012-00022-00001 Cultivo:20000 BARBECHO TRADICIONAL-SIN VARIEDAD Secano Grupo de SIPEA:HORTICOLAS
- Ref:-1099705 Recinto:04-075-012-00026-00002 Cultivo:20000 BARBECHO TRADICIONAL-SIN VARIEDAD Secano Grupo de SIPEA:FRUTALES
- Ref:-1099705 Recinto:04-075-012-00026-00002 Cultivo:20000 BARBECHO TRADICIONAL-SIN VARIEDAD Secano Grupo de SIPEA:HORTICOLAS
- Ref:-1581804 Recinto:04-075-012-00026-00002 Cultivo:20000 BARBECHO TRADICIONAL-SIN VARIEDAD Secano Grupo de SIPEA:FRUTALES
- Ref:-1581804 Recinto:04-075-012-00026-00002 Cultivo:20000 BARBECHO TRADICIONAL-SIN VARIEDAD Secano Grupo de SIPEA:HORTICOLAS
- Ref:5245781 Recinto:04-075-012-00032-00001 Cultivo:20000 BARBECHO TRADICIONAL-SIN VARIEDAD Regadío Grupo de SIPEA:HORTICOLAS
- Ref:-1014006 Recinto:04-075-012-00032-00009 Cultivo:20000 BARBECHO TRADICIONAL-SIN VARIEDAD Regadío Grupo de SIPEA:HORTICOLAS
- Ref:-1015738 Recinto:04-075-012-00032-00012 Cultivo:20000 BARBECHO TRADICIONAL-SIN VARIEDAD Regadío Grupo de SIPEA:HORTICOLAS
- Ref:-1341957 Recinto:04-075-012-00032-00012 Cultivo:99000 PATATA-SIN VARIEDAD Regadío Grupo de SIPEA:HORTICOLAS
- Ref:6910898 Recinto:04-075-017-00017-00002 Cultivo:20000 BARBECHO TRADICIONAL-SIN VARIEDAD Secano Grupo de SIPEA:HORTICOLAS
- Ref:6910916 Recinto:04-075-017-00017-00006 Cultivo:20000 BARBECHO TRADICIONAL-SIN VARIEDAD Secano Grupo de SIPEA:HORTICOLAS
- Ref:6910899 Recinto:04-075-017-00017-00007 Cultivo:40000 GUI SANTES-SIN VARIEDAD Secano Grupo de SIPEA:HORTICOLAS
- Ref:6910918 Recinto:04-075-017-00081-00017 Cultivo:20000 BARBECHO TRADICIONAL-SIN VARIEDAD Secano Grupo de SIPEA:HORTICOLAS
- Ref:6910915 Recinto:04-075-017-00081-00023 Cultivo:20000 BARBECHO TRADICIONAL-SIN VARIEDAD Secano Grupo de SIPEA:HORTICOLAS
- 100424 Solicita recinto que no está comprometido para la operación.
- Ref:5245855 Recinto:04-035-001-00138-00002 Cultivo:20000 BARBECHO TRADICIONAL-SIN VARIEDAD Secano
- Ref:-1099401 Recinto:04-053-015-00242-00003 Cultivo:20000 BARBECHO TRADICIONAL-SIN VARIEDAD Regadío
- Ref:-1346457 Recinto:04-053-015-00242-00003 Cultivo:20000 BARBECHO TRADICIONAL-SIN VARIEDAD Regadío
- Ref:-1342706 Recinto:04-075-011-00038-00001 Cultivo:20000 BARBECHO TRADICIONAL-SIN VARIEDAD Secano
- Ref:5508578 Recinto:04-075-011-00092-00005 Cultivo:164000 ALCACHOFA-SIN VARIEDAD Secano
- Ref:5246021 Recinto:04-075-011-00092-00007 Cultivo:20000 BARBECHO TRADICIONAL-SIN VARIEDAD Regadío
- Ref:5245897 Recinto:04-075-011-00092-00011 Cultivo:20000 BARBECHO TRADICIONAL-SIN VARIEDAD Secano
- Ref:-1581106 Recinto:04-075-011-00092-00012 Cultivo:20000 BARBECHO TRADICIONAL-SIN VARIEDAD Secano
- Ref:-1581132 Recinto:04-075-011-00092-00012 Cultivo:20000 BARBECHO TRADICIONAL-SIN VARIEDAD Secano
- Ref:-1581055 Recinto:04-075-011-00092-00016 Cultivo:20000 BARBECHO TRADICIONAL-SIN VARIEDAD Regadío
- Ref:-1342880 Recinto:04-075-011-00152-00007 Cultivo:99000 PATATA-SIN VARIEDAD Regadío
- Ref:6910833 Recinto:04-075-012-00022-00001 Cultivo:20000 BARBECHO TRADICIONAL-SIN VARIEDAD Secano
- Ref:-1099705 Recinto:04-075-012-00026-00002 Cultivo:20000 BARBECHO TRADICIONAL-SIN VARIEDAD Secano
- Ref:-1581804 Recinto:04-075-012-00026-00002 Cultivo:20000 BARBECHO TRADICIONAL-SIN VARIEDAD Secano
- Ref:5508566 Recinto:04-075-012-00026-00020 Cultivo:20000 BARBECHO TRADICIONAL-SIN VARIEDAD Regadío
- Ref:-1099800 Recinto:04-075-012-00026-00022 Cultivo:164000 ALCACHOFA-SIN VARIEDAD Regadío
- Ref:5288185 Recinto:04-075-012-00026-00026 Cultivo:155000 LECHUGA-SIN VARIEDAD Secano
- Ref:5245781 Recinto:04-075-012-00032-00001 Cultivo:20000 BARBECHO TRADICIONAL-SIN VARIEDAD Regadío
- Ref:-1014006 Recinto:04-075-012-00032-00009 Cultivo:20000 BARBECHO TRADICIONAL-SIN VARIEDAD Regadío
- Ref:-1015738 Recinto:04-075-012-00032-00012 Cultivo:20000 BARBECHO TRADICIONAL-SIN VARIEDAD Regadío
- Ref:-1341957 Recinto:04-075-012-00032-00012 Cultivo:99000 PATATA-SIN VARIEDAD Regadío
- Ref:-1403061 Recinto:04-075-012-00032-00016 Cultivo:217003 GRANADO-MOLLAR DE ELCHE Regadío
- Ref:5508525 Recinto:04-075-013-00032-00009 Cultivo:217003 GRANADO-MOLLAR DE ELCHE Secano
- Ref:6910898 Recinto:04-075-017-00017-00002 Cultivo:20000 BARBECHO TRADICIONAL-SIN VARIEDAD Secano
- Ref:6910920 Recinto:04-075-017-00017-00005 Cultivo:185000 CALABAZA-SIN VARIEDAD Secano
- Ref:6910916 Recinto:04-075-017-00017-00006 Cultivo:20000 BARBECHO TRADICIONAL-SIN VARIEDAD Secano
- Ref:6910899 Recinto:04-075-017-00017-00007 Cultivo:40000 GUI SANTES-SIN VARIEDAD Secano

(1) Superficie declarada admisible ajustada con la superficie comprometida.  
 (2) Factor de penalización valorando el alcance para el tipo de compromiso.

Puede verificar la integridad de una copia de este documento mediante la lectura del código QR adjunto o mediante el acceso a la dirección <https://ws050.juntadeandalucia.es/verificarFirma> indicando el código de VERIFICACIÓN

FIRMADO POR	JUAN JOSE SOLER GARCIA	FECHA	03/07/2024	
	ROCIO GUIJARRO MILLAN			
VERIFICACIÓN	Pk2jmGCJWUB3686MPKY7GEXJCD3GC4	PÁGINA	526/2334	



**INCIDENCIAS**

**INCIDENCIA DESCRIPCIÓN**

Ref:6910918 Recinto:04-075-017-00081-00017 Cultivo:20000 BARBECHO TRADICIONAL-SIN VARIEDAD Secano  
Ref:6910915 Recinto:04-075-017-00081-00023 Cultivo:20000 BARBECHO TRADICIONAL-SIN VARIEDAD Secano

(1) Superficie declarada admisible ajustada con la superficie comprometida.  
(2) Factor de penalización valorando el alcance para el tipo de compromiso.

Puede verificar la integridad de una copia de este documento mediante la lectura del código QR adjunto o mediante el acceso a la dirección <https://ws050.juntadeandalucia.es/verificarFirma> indicando el código de VERIFICACIÓN

FIRMADO POR	JUAN JOSE SOLER GARCIA	FECHA	03/07/2024	
	ROCIO GUIJARRO MILLAN			
VERIFICACIÓN	Pk2jmGCJWUB3686MPKY7GEXJCD3GC4	PÁGINA	527/2334	



**APELLIDOS Y NOMBRE / RAZÓN SOCIAL**

**NIF** \*\*\*\*6016\*      **EXPEDIENTE** 1109114      **ANUALIDAD DE PAGO** 1ª

FERNANDEZ ABAD ADORACION

**IMPORTE POR ANUALIDAD**

	2023	2024	2025	2026	2027
IMPORTE MÁXIMO SUBVENCIONABLE	174,83 €	174,83 €	174,83 €	174,83 €	174,83 €
IMPORTE MEDIO DE TRANSFERENCIA (€/ha)	349,66 €	349,66 €	349,66 €	349,66 €	349,66 €

**RESUMEN DE UNIDADES**

Cód	GRUPO DE PAGO	Sup. Dec. Admisible (ha)	Sup. Comprometida (ha)	Sup. ajustada compromiso (1) (ha)	% sobredec.	Sup. Propuesta (ha)	Importe Declarado	Importe Topado	Importe Propuesto	Importe tras sobredec.
433	FRUTALES REGADÍO	0,50		0,50	0,00	0,50	174,83	174,83	174,83	174,83
<b>TOTAL</b>		0,50	0,50	0,50		0,50	174,83	174,83	174,83	174,83

**APLICACIÓN DE REDUCCIONES Y PENALIZACIONES**

GRUPO DE PAGO	Importe Calculado	Importe prereduc.	Criterios de subvencionabilidad y compromisos	Presentación tardía	Omisión declaración	Condicionalidad	IMPORTE (Euros) PROPUESTO
FRUTALES REGADÍO	174,83	174,83	0,00	0,00	0,00	0,00	174,83
<b>TOTAL</b>	174,83	174,83					174,83

**RESUMEN DE PAGOS**

PROPUESTO	IMPORTE (Euros)			
	PROPUESTO	FEADER (Eje 2)	MAPA	CAPADR
PROPUESTO	174,83	148,61	17,15	9,07

**RECINTOS PROPUESTOS**

REF.	REFERENCIA SIGPAC	CULTIVO	DESCRIPCIÓN CULTIVO	S/R	G.PAGO	PEND. MEDIA (%)	SUP. DEC. ADMISIBLE (ha)	SUP. COMPROM. (ha)	SUP. AJUSTADA COMPR.(1) (ha)	SUP. CONV. SIGPAC (ha)	SUP. CERTIE. (ha)	SUP. CAMPO (ha)	SUP. CAMPO DETER. CULT. DECLARADO (ha)	SUP. DEC. REDUCIDA (ha)	SUP. PROPUESTA (ha)
1700000005648233	04-054-003-00009-001	206004	NARANJO-NAVELINA	R	433	9,00	0,19	0,19	0,19		0,19			0,19	0,19
1700000005648235	04-054-006-00056-001	206004	NARANJO-NAVELINA	R	433	2,50	0,09	0,09	0,09		0,09			0,09	0,09
1700000005648236	04-054-005-00074-001	206235	NARANJO-CASTELLANA	R	433	10,90	0,22	0,22	0,22		0,22			0,22	0,22

(1) Superficie declarada admisible ajustada con la superficie comprometida.  
 (2) Factor de penalización valorando el alcance para el tipo de compromiso.

Puede verificar la integridad de una copia de este documento mediante la lectura del código QR adjunto o mediante el acceso a la dirección <https://ws050.juntadeandalucia.es/verificarFirma> indicando el código de VERIFICACIÓN

FIRMADO POR	JUAN JOSE SOLER GARCIA	FECHA	03/07/2024	
	ROCIO GUIJARRO MILLAN			
VERIFICACIÓN	Pk2jmGCJWUB3686MPKY7GEXJCD3GC4	PÁGINA	528/2334	



**APELLIDOS Y NOMBRE / RAZÓN SOCIAL**

FERNANDEZ AIS MANUEL

**NIF**  
\*\*\*\*6603\*

**EXPEDIENTE**  
1112650

**ANUALIDAD DE PAGO**  
1ª

**IMPORTE POR ANUALIDAD**

	2023	2024	2025	2026	2027
IMPORTE MÁXIMO SUBVENCIONABLE	6.536,94 €	6.536,94 €	6.536,94 €	6.536,94 €	6.536,94 €
IMPORTE MEDIO DE TRANSFERENCIA (€/ha)	216,24 €	216,24 €	216,24 €	216,24 €	216,24 €

**RESUMEN DE UNIDADES**

Cód	GRUPO DE PAGO	Sup. Dec. Admisible (ha)	Sup. Comprometida (ha)	Sup. ajustada compromiso (I) (ha)	% sobredec.	Sup. Propuesta (ha)	Importe Declarado	Importe Topado	Importe Propuesto	Importe tras sobredec.
432	FRUTALES SECANO	30,23		30,23	0,00	30,23	6.536,94	6.536,94	6.536,94	6.536,94
<b>TOTAL</b>		30,23	30,23	30,23		30,23	6.536,94	6.536,94	6.536,94	6.536,94

**APLICACIÓN DE REDUCCIONES Y PENALIZACIONES**

GRUPO DE PAGO	Importe Calculado	Importe prerreduc.	Criterios de subvencionabilidad y compromisos	Presentación tardía	Omisión declaración	Condicionalidad	IMPORTE (Euros) PROPUESTO
FRUTALES SECANO	6.536,94	6.536,94	0,00	0,00	0,00	0,00	6.536,94
<b>TOTAL</b>	6.536,94	6.536,94					6.536,94

**RESUMEN DE PAGOS**

	IMPORTE (Euros)			
	PROPUESTO	FEADER (Eje 2)	MAPA	CAPADR
PROPUESTO	6.536,94	5.556,40	641,27	339,27

**RECINTOS PROPUESTOS**

REF.	REFERENCIA SIGPAC	CULTIVO DESCRIPCIÓN CULTIVO	S/R	G.PAGO	PEND. MEDIA (€)	SUP. DEC. ADMISIBLE (ha)	SUP. COMPROM. (ha)	SUP. AJUSTADA COMPROM. (I) (ha)	SUP. CONV. SIGPAC (ha)	SUP. CERTIE. (ha)	SUP. CAMPO (ha)	SUP. CAMPO DETER. CULT. DECLARADO (ha)	SUP. DEC. REDUCIDA (ha)	SUP. PROPUESTA (ha)
4627055	04-070-015-00099-001	104007 ALMENDROS-COMUNA	S	432	3,80	2,38	2,38	2,38		2,38			2,38	2,38
4627056	04-070-015-00116-001	104007 ALMENDROS-COMUNA	S	432	4,10	0,59	0,59	0,59		0,59			0,59	0,59
1700000007067322	04-061-008-00018-001	104024 ALMENDROS-MARCONA	S	432	19,50	1,83	1,83	1,83		1,83			1,83	1,83
1700000007067323	04-070-017-00057-001	104024 ALMENDROS-MARCONA	S	432	2,00	0,57	0,57	0,57		0,57			0,57	0,57
1700000007067324	04-061-008-00033-001	104024 ALMENDROS-MARCONA	S	432	17,00	1,25	1,25	1,25		1,25			1,25	1,25
1700000007067325	04-061-008-00042-001	104024 ALMENDROS-MARCONA	S	432	7,80	1,02	1,02	1,02		1,02			1,02	1,02
1700000007067326	04-070-008-00040-001	104007 ALMENDROS-COMUNA	S	432	6,80	2,09	2,09	2,09		2,09			2,09	2,09
1700000007067327	04-070-008-00063-002	104024 ALMENDROS-MARCONA	S	432	5,90	9,90	9,90	9,90		9,90			9,90	9,90
1700000007067328	04-070-042-00230-003	104024 ALMENDROS-MARCONA	S	432	8,20	3,62	3,62	3,62		3,62			3,62	3,62
1700000007067329	04-070-042-00233-001	104024 ALMENDROS-MARCONA	S	432	10,00	1,26	1,26	1,26		1,26			1,26	1,26
1700000007067330	04-070-008-00029-001	104024 ALMENDROS-MARCONA	S	432	4,40	2,76	2,76	2,76		2,76			2,76	2,76
1700000007067331	04-070-042-00137-001	104007 ALMENDROS-COMUNA	S	432	4,80	0,40	0,40	0,40		0,40			0,40	0,40
1700000007067332	04-070-042-00140-001	104024 ALMENDROS-MARCONA	S	432	7,90	1,90	1,90	1,90		1,90			1,90	1,90
1700000007067333	04-070-042-00145-001	104024 ALMENDROS-MARCONA	S	432	11,30	0,66	0,66	0,66		0,66			0,66	0,66

(1) Superficie declarada admisible ajustada con la superficie comprometida.  
(2) Factor de penalización valorando el alcance para el tipo de compromiso.

Puede verificar la integridad de una copia de este documento mediante la lectura del código QR adjunto o mediante el acceso a la dirección <https://ws050.juntadeandalucia.es/verificarFirma> indicando el código de VERIFICACIÓN

FIRMADO POR	JUAN JOSE SOLER GARCIA	FECHA	03/07/2024	
	ROCIO GUIJARRO MILLAN			
VERIFICACIÓN	Pk2jmGCJWUB3686MPKY7GEXJCD3GC4	PÁGINA	529/2334	



**APELLIDOS Y NOMBRE / RAZÓN SOCIAL**

FERNANDEZ ALIAS MARIA

**NIF**  
\*\*\*2569\*

**EXPEDIENTE**  
1200552

**ANUALIDAD DE PAGO**

1ª

**IMPORTE POR ANUALIDAD**

	2023	2024	2025	2026	2027
IMPORTE MÁXIMO SUBVENCIONABLE	590,00 €	590,00 €	590,00 €	590,00 €	590,00 €
IMPORTE MEDIO DE TRANSFERENCIA (€/ha)	247,90 €	247,90 €	247,90 €	247,90 €	247,90 €

**RESUMEN DE UNIDADES**

Cód	GRUPO DE PAGO	Sup. Dec. Admisible (ha)	Sup. Comprometida (ha)	Sup. ajustada compromiso (1) (ha)	% sobredec.	Sup. Propuesta (ha)	Importe Declarado	Importe Topado	Importe Propuesto	Importe tras sobredec.
429	OLIVAR	2,44		2,38	0,00	2,38	590,00	590,00	590,00	590,00
<b>TOTAL</b>		2,44	2,38	2,38		2,38	590,00	590,00	590,00	590,00

**APLICACIÓN DE REDUCCIONES Y PENALIZACIONES**

GRUPO DE PAGO	Importe Calculado	Importe prerreduc.	Criterios de subvencionabilidad y compromisos	Presentación tardía	Omisión declaración	Condicionalidad	IMPORTE (Euros) PROPUESTO
OLIVAR	590,00	590,00	0,00	0,00	0,00	0,00	590,00
<b>TOTAL</b>	590,00	590,00					590,00

**RESUMEN DE PAGOS**

	IMPORTE (Euros)		
	PROPUESTO	FEADER (Eje 2)	MAPA
PROPUESTO	590,00	501,50	57,88
			CAPADR 30,62

**RECINTOS PROPUESTOS**

REF.	REFERENCIA SIGPAC	CULTIVO	DESCRIPCIÓN CULTIVO	S/R	G.PAGO	PEND. MEDIA (%)	SUP. DEC. ADMISIBLE (ha)	SUP. COMPROM. (ha)	SUP. AJUSTADA COMPR.(1) (ha)	SUP. CONV. SIGPAC (ha)	SUP. CERTIE. (ha)	SUP. CAMPO (ha)	SUP. CAMPO DETER. CULT. DECLARADO (ha)	SUP. DEC. REDUCIDA (ha)	SUP. PROPUESTA (ha)
4114825	04-086-062-00286-001	101269	OLIVAR-PICUAL DE ALMERIA	S	429	14,20	2,44	2,38	2,38		2,44			2,38	2,38

**INCIDENCIAS**

**INCIDENCIA DESCRIPCIÓN**

4272 Verifica que las líneas de declaración de las Solicitudes Únicas no tienen solapes con la capa de Retroactividad Gráfica (ambas de la misma campaña) a nivel de expediente/línea de declaración gráfica de la solicitud.  
 Ref:4114825 Recinto:04-086-062-00286-00001 Cultivo: - Agregado de la referencia del recinto.:0 Zona de la referencia del recinto.:0 Superficie solapada.:0,06 Id. Incid.:95942654

(1) Superficie declarada admisible ajustada con la superficie comprometida.  
 (2) Factor de penalización valorando el alcance para el tipo de compromiso.

Puede verificar la integridad de una copia de este documento mediante la lectura del código QR adjunto o mediante el acceso a la dirección <https://ws050.juntadeandalucia.es/verificarFirma> indicando el código de VERIFICACIÓN

FIRMADO POR	JUAN JOSE SOLER GARCIA	FECHA	03/07/2024	
	ROCIO GUIJARRO MILLAN			
VERIFICACIÓN	Pk2jmGCJWUB3686MPKY7GEXJCD3GC4	PÁGINA	530/2334	



<u>APELLIDOS Y NOMBRE / RAZÓN SOCIAL</u>	<u>NIF</u>	<u>EXPEDIENTE</u>	<u>ANUALIDAD DE PAGO</u>
FERNÁNDEZ BARROSO CARMEN MARÍA	****1765*	1280435	1ª

**IMPORTE POR ANUALIDAD**

	2023	2024	2025	2026	2027
IMPORTE MÁXIMO SUBVENCIONABLE	308,66 €	308,66 €	308,66 €	308,66 €	308,66 €
IMPORTE MEDIO DE TRANSFERENCIA (€/ha)	253,00 €	253,00 €	253,00 €	253,00 €	253,00 €

**RESUMEN DE UNIDADES**

Cód	GRUPO DE PAGO	Sup. Dec. Admisible (ha)	Sup. Comprometida (ha)	Sup. ajustada compromiso (1) (ha)	% sobredec.	Sup. Propuesta (ha)	Importe Declarado	Importe Topado	Importe Propuesto	Importe tras sobredec.
430	HORTÍCOLAS	1,22		1,22	0,00	1,22	308,66	308,66	308,66	308,66
<b>TOTAL</b>		1,22	1,22	1,22		1,22	308,66	308,66	308,66	308,66

**APLICACIÓN DE REDUCCIONES Y PENALIZACIONES**

GRUPO DE PAGO	Importe Calculado	Importe prereduc.	Criterios de subvencionabilidad y compromisos	Presentación tardía	Omisión declaración	Condicionalidad	IMPORTE (Euros) PROPUESTO
HORTÍCOLAS	308,66	308,66	0,00	0,00	0,00	0,00	308,66
<b>TOTAL</b>	308,66	308,66					308,66

**RESUMEN DE PAGOS**

	IMPORTE (Euros)		
	PROPUESTO	FEADER (Eje 2)	MAPA
PROPUESTO	308,66	262,36	30,28
			CAPADR 16,02

**RECINTOS PROPUESTOS**

REF.	REFERENCIA SIGPAC	CULTIVO	DESCRIPCIÓN CULTIVO	S/R	G.PAGO	PEND. MEDIA (%)	SUP. DEC. ADMISIBLE (ha)	SUP. COMPROM. (ha)	SUP. AJUSTADA COMPROM. (1) (ha)	SUP. CONV. SIGPAC (ha)	SUP. CERTIE (ha)	SUP. CAMPO (ha)	SUP. CAMPO DETER. CULT. DECLARADO (ha)	SUP. DEC. REDUCIDA (ha)	SUP. PROPUESTA (ha)
6861179	04-079-023-00023-002	152000	PIMIENTO-SIN VARIEDAD	R	430	2,40	0,34	0,34	0,34		0,34			0,34	0,34
6861180	04-104-023-00034-004	152000	PIMIENTO-SIN VARIEDAD	R	430	5,80	0,32	0,32	0,32		0,33			0,32	0,32
6861181	04-104-023-00034-002	152000	PIMIENTO-SIN VARIEDAD	R	430	5,20	0,56	0,56	0,56		0,56			0,56	0,56

**INCIDENCIAS**

**INCIDENCIA DESCRIPCIÓN**

- 75024 La cuenta corriente declarada no se encuentra en el sistema GIRO, se realiza el pago a la cuenta principal designada en GIRO.
- 100422 Recinto declarado por error para una operación de la 6503, que se ha corregido de oficio desmarcando la operación incorrecta, de acuerdo con la fecha de inscripción del recinto en la producción ecológica.  
Ref:6861180 Recinto:04-104-023-00034-00004 Cultivo:152000 PIMIENTO-SIN VARIEDAD Regadío

(1) Superficie declarada admisible ajustada con la superficie comprometida.  
(2) Factor de penalización valorando el alcance para el tipo de compromiso.

Puede verificar la integridad de una copia de este documento mediante la lectura del código QR adjunto o mediante el acceso a la dirección <https://ws050.juntadeandalucia.es/verificarFirma> indicando el código de VERIFICACIÓN

FIRMADO POR	JUAN JOSE SOLER GARCIA	FECHA	03/07/2024	
	ROCIO GUIJARRO MILLAN			
VERIFICACIÓN	Pk2jmGCJWUB3686MPKY7GEXJCD3GC4	PÁGINA	531/2334	



<u>APELLIDOS Y NOMBRE / RAZÓN SOCIAL</u>	<u>NIF</u>	<u>EXPEDIENTE</u>	<u>ANUALIDAD DE PAGO</u>
FERNANDEZ BARROSO CRISTINA ISABEL	****1764*	1280432	1ª
<b><u>IMPORTE POR ANUALIDAD</u></b>			

	<u>2023</u>	<u>2024</u>	<u>2025</u>	<u>2026</u>	<u>2027</u>
<b>IMPORTE MÁXIMO SUBVENCIONABLE</b>	308,66 €	308,66 €	308,66 €	308,66 €	308,66 €
<b>IMPORTE MEDIO DE TRANSFERENCIA (€/ha)</b>	253,00 €	253,00 €	253,00 €	253,00 €	253,00 €

**RESUMEN DE UNIDADES**

<u>Cód</u>	<u>GRUPO DE PAGO</u>	<u>Sup. Dec. Admisible (ha)</u>	<u>Sup. Comprometida (ha)</u>	<u>Sup. ajustada compromiso (1) (ha)</u>	<u>% sobredec.</u>	<u>Sup. Propuesta (ha)</u>	<u>Importe Declarado</u>	<u>Importe Topado</u>	<u>Importe Propuesto</u>	<u>Importe tras sobredec.</u>
430	HORTÍCOLAS	1,22		1,22	0,00	1,22	308,66	308,66	308,66	308,66
<b>TOTAL</b>		1,22	1,22	1,22		1,22	308,66	308,66	308,66	308,66

**APLICACIÓN DE REDUCCIONES Y PENALIZACIONES**

<u>GRUPO DE PAGO</u>	<u>Importe Calculado</u>	<u>Importe prereduc.</u>	<u>Criterios de subvencionabilidad y compromisos</u>	<u>Presentación tardía</u>	<u>Omisión declaración</u>	<u>Condicionalidad</u>	<u>IMPORTE (Euros) PROPUESTO</u>
HORTÍCOLAS	308,66	308,66	0,00	0,00	0,00	0,00	308,66
<b>TOTAL</b>	308,66	308,66					308,66

**RESUMEN DE PAGOS**

	<u>IMPORTE (Euros)</u>		
	<u>PROPUESTO</u>	<u>FEADER (Eje 2)</u>	<u>MAPA</u>
<b>PROPUESTO</b>	308,66	262,36	30,28
			<u>CAPADR</u>
			16,02

**RECINTOS PROPUESTOS**

<u>REF.</u>	<u>REFERENCIA SIGPAC</u>	<u>CULTIVO</u>	<u>DESCRIPCIÓN CULTIVO</u>	<u>S/R</u>	<u>G.PAGO</u>	<u>PEND. MEDIA (%)</u>	<u>SUP. DEC. ADMISIBLE (ha)</u>	<u>SUP. COMPROM. (ha)</u>	<u>SUP. AJUSTADA COMPROM. (1) (ha)</u>	<u>SUP. CONV. SIGPAC (ha)</u>	<u>SUP. CERTIE (ha)</u>	<u>SUP. CAMPO (ha)</u>	<u>SUP. CAMPO DETER. CULT. DECLARADO (ha)</u>	<u>SUP. DEC. REDUCIDA (ha)</u>	<u>SUP. PROPUESTA (ha)</u>
6861200	04-079-023-00023-002	152000	PIMIENTO-SIN VARIEDAD	R	430	2,40	0,33	0,33	0,33		0,34			0,33	0,33
6861201	04-104-023-00034-004	152000	PIMIENTO-SIN VARIEDAD	R	430	5,80	0,33	0,33	0,33		0,33			0,33	0,33
6861202	04-104-023-00034-002	152000	PIMIENTO-SIN VARIEDAD	R	430	5,20	0,56	0,56	0,56		0,56			0,56	0,56

**INCIDENCIAS**

**INCIDENCIA DESCRIPCIÓN**

- 75024 La cuenta corriente declarada no se encuentra en el sistema GIRO, se realiza el pago a la cuenta principal designada en GIRO.
- 100422 Recinto declarado por error para una operación de la 6503, que se ha corregido de oficio desmarcando la operación incorrecta, de acuerdo con la fecha de inscripción del recinto en la producción ecológica.  
Ref:6861201 Recinto:04-104-023-00034-00004 Cultivo:152000 PIMIENTO-SIN VARIEDAD Regadío

(1) Superficie declarada admisible ajustada con la superficie comprometida.  
(2) Factor de penalización valorando el alcance para el tipo de compromiso.

Puede verificar la integridad de una copia de este documento mediante la lectura del código QR adjunto o mediante el acceso a la dirección <https://ws050.juntadeandalucia.es/verificarFirma> indicando el código de VERIFICACIÓN

FIRMADO POR	JUAN JOSE SOLER GARCIA	FECHA	03/07/2024	
	ROCIO GUIJARRO MILLAN			
VERIFICACIÓN	Pk2jmGCJWUB3686MPKY7GEXJCD3GC4	PÁGINA	532/2334	





**APELLIDOS Y NOMBRE / RAZÓN SOCIAL**

FERNANDEZ CAMPOY JOSE MANUEL

**NIF**

\*\*\*\*1893\*

**EXPEDIENTE**

1192035

**ANUALIDAD DE PAGO**

1ª

**IMPORTE POR ANUALIDAD**

	2023	2024	2025	2026	2027
IMPORTE MÁXIMO SUBVENCIONABLE	5.204,90 €	5.204,90 €	5.204,90 €	5.204,90 €	5.204,90 €
IMPORTE MEDIO DE TRANSFERENCIA (€/ha)	216,24 €	216,24 €	216,24 €	216,24 €	216,24 €

**RESUMEN DE UNIDADES**

Cód	GRUPO DE PAGO	Sup. Dec. Admisible (ha)	Sup. Comprometida (ha)	Sup. ajustada compromiso (1) (ha)	% sobredec.	Sup. Propuesta (ha)	Importe Declarado	Importe Topado	Importe Propuesto	Importe tras sobredec.
432	FRUTALES SECANO	24,07		24,07	0,00	24,07	5.204,90	5.204,90	5.204,90	5.204,90
<b>TOTAL</b>		24,07	24,07	24,07		24,07	5.204,90	5.204,90	5.204,90	5.204,90

**APLICACIÓN DE REDUCCIONES Y PENALIZACIONES**

GRUPO DE PAGO	Importe Calculado	Importe prereduc.	Criterios de subvencionabilidad y compromisos	Presentación tardía	Omisión declaración	Condicionalidad	IMPORTE (Euros) PROPUESTO
FRUTALES SECANO	5.204,90	5.204,90	0,00	0,00	0,00	0,00	5.204,90
<b>TOTAL</b>	5.204,90	5.204,90					5.204,90

**RESUMEN DE PAGOS**

	IMPORTE (Euros)			
	PROPUESTO	FEADER (Eje 2)	MAPA	CAPADR
PROPUESTO	5.204,90	4.424,17	510,60	270,13

**RECINTOS PROPUESTOS**

REF.	REFERENCIA SIGPAC	CULTIVO	DESCRIPCIÓN CULTIVO	S/R	G.PAGO	PEND. MEDIA (%)	SUP. DEC. ADMISIBLE (ha)	SUP. COMPROM. (ha)	SUP. AJUSTADA COMPROM. (1) (ha)	SUP. CONV. SIGPAC (ha)	SUP. CERTIE. (ha)	SUP. CAMPO (ha)	SUP. CAMPO DETER. CULT. DECLARADO (ha)	SUP. DEC. REDUCIDA (ha)	SUP. PROPUESTA (ha)
4180083	04-070-007-00017-001	104014	ALMENDROS-FERRAGNES	S	432	5,20	1,27	1,27	1,27		1,27			1,27	1,27
4180085	04-070-042-00130-001	104008	ALMENDROS-CONSTANTI	S	432	4,90	2,93	2,93	2,93		2,93			2,93	2,93
4180096	04-070-016-00093-004	104008	ALMENDROS-CONSTANTI	S	432	5,90	1,06	1,06	1,06		1,06			1,06	1,06
4180097	04-070-016-00093-002	104008	ALMENDROS-CONSTANTI	S	432	4,00	0,65	0,65	0,65		0,65			0,65	0,65
4180099	04-070-016-00094-001	104008	ALMENDROS-CONSTANTI	S	432	4,00	0,57	0,57	0,57		0,57			0,57	0,57
1700000004988489	04-070-008-00124-003	104020	ALMENDROS-GUARA	S	432	18,80	0,32	0,32	0,32		0,32			0,32	0,32
1700000004988490	04-070-008-00124-004	104020	ALMENDROS-GUARA	S	432	17,10	1,22	1,22	1,22		1,22			1,22	1,22
1700000004988491	04-070-007-00027-001	104023	ALMENDROS-LAURANNE	S	432	8,20	1,25	1,25	1,25		1,25			1,25	1,25
1700000004988492	04-070-007-00030-001	104023	ALMENDROS-LAURANNE	S	432	6,90	2,72	2,72	2,72		2,72			2,72	2,72
1700000004988493	04-070-008-00116-001	104023	ALMENDROS-LAURANNE	S	432	3,80	2,69	2,69	2,69		2,69			2,69	2,69
1700000004988494	04-070-024-00030-002	104008	ALMENDROS-CONSTANTI	S	432	17,50	0,24	0,24	0,24		0,24			0,24	0,24
1700000004988495	04-070-008-00141-001	104020	ALMENDROS-GUARA	S	432	15,70	2,13	2,13	2,13		2,13			2,13	2,13
1700000004988496	04-070-024-00030-003	104008	ALMENDROS-CONSTANTI	S	432	15,30	6,79	6,79	6,79		6,79			6,79	6,79
1700000004988497	04-070-007-00020-001	104014	ALMENDROS-FERRAGNES	S	432	6,30	0,14	0,14	0,14		0,14			0,14	0,14
1700000004988498	04-070-007-00020-002	104014	ALMENDROS-FERRAGNES	S	432	8,20	0,09	0,09	0,09		0,09			0,09	0,09

(1) Superficie declarada admisible ajustada con la superficie comprometida.  
(2) Factor de penalización valorando el alcance para el tipo de compromiso.

Puede verificar la integridad de una copia de este documento mediante la lectura del código QR adjunto o mediante el acceso a la dirección <https://ws050.juntadeandalucia.es/verificarFirma> indicando el código de VERIFICACIÓN

FIRMADO POR	JUAN JOSE SOLER GARCIA	FECHA	03/07/2024	
	ROCIO GUIJARRO MILLAN			
VERIFICACIÓN	Pk2jmGCJWUB3686MPKY7GEXJCD3GC4	PÁGINA	533/2334	

**APELLIDOS Y NOMBRE / RAZÓN SOCIAL**

FERNANDEZ CAYUELA ANA MARIA

**NIF**

\*\*\*\*1285\*

**EXPEDIENTE**

1115020

**ANUALIDAD DE PAGO**

1ª

**IMPORTE POR ANUALIDAD**

	2023	2024	2025	2026	2027
IMPORTE MÁXIMO SUBVENCIONABLE	7.928,04 €	7.928,04 €	7.928,04 €	7.928,04 €	7.928,04 €
IMPORTE MEDIO DE TRANSFERENCIA (€/ha)	210,91 €	210,91 €	210,91 €	210,91 €	210,91 €

**RESUMEN DE UNIDADES**

Cód	GRUPO DE PAGO	Sup. Dec. Admisible (ha)	Sup. Comprometida (ha)	Sup. ajustada compromiso (I) (ha)	% sobredec.	Sup. Propuesta (ha)	Importe Declarado	Importe Topado	Importe Propuesto	Importe tras sobredec.
426	HERBÁCEOS	3,08		3,08	0,00	3,08	465,60	465,60	465,60	465,60
432	FRUTALES SECANO	34,64		34,51	0,00	34,51	7.462,44	7.462,44	7.462,44	7.462,44
<b>TOTAL</b>		<b>37,72</b>	<b>37,59</b>	<b>37,59</b>		<b>37,59</b>	<b>7.928,04</b>	<b>7.928,04</b>	<b>7.928,04</b>	<b>7.928,04</b>

**APLICACIÓN DE REDUCCIONES Y PENALIZACIONES**

GRUPO DE PAGO	Importe Calculado	Importe pre-reduc.	Criterios de subvencionabilidad y compromisos	Presentación tardía	Omisión declaración	Condicionalidad	IMPORTE (Euros)
							PROPUESTO
FRUTALES SECANO	7.462,44	7.462,44	0,00	0,00	0,00	0,00	7.462,44
HERBÁCEOS	465,60	465,60	0,00	0,00	0,00	0,00	465,60
<b>TOTAL</b>	<b>7.928,04</b>	<b>7.928,04</b>					<b>7.928,04</b>

**RESUMEN DE PAGOS**

PROPUESTO	IMPORTE ( Euros )			
	PROPUESTO	FEADER (Eje 2)	MAPA	CAPADR
PROPUESTO	7.928,04	6.738,83	777,75	411,46

**RECINTOS PROPUESTOS**

REF.	REFERENCIA SIGPAC	CULTIVO DESCRIPCIÓN CULTIVO	S/R G.PAGO	PEND. MEDIA (%)	SUP. DEC. ADMISIBLE (ha)	SUP. COMPROM. (ha)	SUP. AJUSTADA COMPR. (I) (ha)	SUP. CONV. SIGPAC (ha)	SUP. CERTIF. (ha)	SUP. CAMPO (ha)	SUP. CAMPO DETER. CULT. DECLARADO (ha)	SUP. DEC. REDUCIDA (ha)	SUP. PROPUESTA (ha)
170000006993719	04-099-030-00747-001	40000 GUI SANTES-SIN VARIEDAD	S 426	27,30	3,08	3,08	3,08	3,08	3,08	3,08	3,08	3,08	3,08
-733843	04-070-012-00024-002	104020 ALMENDROS-GUARA	S 432	10,60	0,02	0,02	0,02	0,02	0,02	0,02	0,02	0,02	0,02
170000006993727	04-099-029-00302-001	104020 ALMENDROS-GUARA	S 432	7,30	0,04	0,04	0,04	0,04	0,04	0,04	0,04	0,04	0,04
170000006993728	04-099-030-00691-003	104010 ALMENDROS-DESMAYO ROJO	S 432	15,40	0,06	0,06	0,06	0,06	0,06	0,06	0,06	0,06	0,06
170000006993729	04-099-030-00694-003	104020 ALMENDROS-GUARA	S 432	19,40	4,10	4,06	4,06	4,10	4,10	4,10	4,06	4,06	4,06
170000006993731	04-099-030-00694-006	104020 ALMENDROS-GUARA	S 432	19,70	3,43	3,43	3,43	3,43	3,43	3,43	3,43	3,43	3,43
170000006993732	04-099-030-00695-002	104024 ALMENDROS-MARCONA	S 432	24,20	2,84	2,84	2,84	2,84	2,84	2,84	2,84	2,84	2,84
170000006993733	04-099-029-00156-002	104020 ALMENDROS-GUARA	S 432	18,80	0,84	0,84	0,84	0,84	0,84	0,84	0,84	0,84	0,84
170000006993734	04-099-029-00153-001	104014 ALMENDROS-FERRAGNES	S 432	22,60	1,17	1,17	1,17	1,17	1,17	1,17	1,17	1,17	1,17
170000006993739	04-099-029-00235-006	104020 ALMENDROS-GUARA	S 432	33,30	0,06	0,06	0,06	0,06	0,06	0,06	0,06	0,06	0,06
170000006993740	04-099-029-00235-004	104020 ALMENDROS-GUARA	S 432	18,40	1,80	1,71	1,71	1,80	1,80	1,80	1,71	1,71	1,71
170000006993741	04-099-030-00805-001	104024 ALMENDROS-MARCONA	S 432	12,10	2,66	2,66	2,66	2,66	2,66	2,66	2,66	2,66	2,66
170000006993743	04-099-030-00725-001	104010 ALMENDROS-DESMAYO ROJO	S 432	6,30	2,13	2,13	2,13	2,13	2,13	2,13	2,13	2,13	2,13
170000006993744	04-099-030-00749-001	104024 ALMENDROS-MARCONA	S 432	18,10	1,69	1,69	1,69	1,69	1,69	1,69	1,69	1,69	1,69
170000006993745	04-099-030-00750-002	104014 ALMENDROS-FERRAGNES	S 432	14,70	2,04	2,04	2,04	2,04	2,04	2,04	2,04	2,04	2,04
170000006993746	04-099-030-00696-002	104010 ALMENDROS-DESMAYO ROJO	S 432	19,00	0,50	0,50	0,50	0,50	0,50	0,50	0,50	0,50	0,50
170000006993747	04-099-030-01046-001	104010 ALMENDROS-DESMAYO ROJO	S 432	19,50	3,67	3,67	3,67	3,67	3,67	3,67	3,67	3,67	3,67
170000006993748	04-099-030-01067-002	104014 ALMENDROS-FERRAGNES	S 432	18,10	1,68	1,68	1,68	1,68	1,68	1,68	1,68	1,68	1,68
170000006993749	04-099-029-00052-001	104014 ALMENDROS-FERRAGNES	S 432	16,70	1,30	1,30	1,30	1,30	1,30	1,30	1,30	1,30	1,30
170000006993750	04-099-030-00691-004	104020 ALMENDROS-GUARA	S 432	20,70	2,84	2,84	2,84	2,84	2,84	2,84	2,84	2,84	2,84
170000006993751	04-070-005-00007-001	104020 ALMENDROS-GUARA	S 432	11,00	0,05	0,05	0,05	0,05	0,05	0,05	0,05	0,05	0,05
170000006993752	04-099-030-00753-001	104020 ALMENDROS-GUARA	S 432	27,00	0,13	0,13	0,13	0,13	0,13	0,13	0,13	0,13	0,13
170000006993753	04-099-030-01059-002	104020 ALMENDROS-GUARA	S 432	29,00	1,59	1,59	1,59	1,59	1,59	1,59	1,59	1,59	1,59

(1) Superficie declarada admisible ajustada con la superficie comprometida.  
(2) Factor de penalización valorando el alcance para el tipo de compromiso.Puede verificar la integridad de una copia de este documento mediante la lectura del código QR adjunto o mediante el acceso a la dirección <https://ws050.juntadeandalucia.es/verificarFirma> indicando el código de VERIFICACIÓN

FIRMADO POR

JUAN JOSE SOLER GARCIA

FECHA

03/07/2024

ROCIO GUIJARRO MILLAN

VERIFICACIÓN

Pk2jmGCJWUB3686MPKY7GEXJCD3GC4

PÁGINA

534/2334





**INCIDENCIAS**

**INCIDENCIA DESCRIPCIÓN**

- 4272 Verifica que las líneas de declaración de las Solicitudes Únicas no tienen solapes con la capa de Retroactividad Gráfica (ambas de la misma campaña) a nivel de expediente/línea de declaración gráfica de la solicitud.  
Ref:170000006993740 Recinto:04-099-029-00235-00004 Cultivo: - Agregado de la referencia del recinto.:0 Zona de la referencia del recinto.:0 Superficie solapada.:0,09 Id. Incid.:95939907  
Ref:170000006993729 Recinto:04-099-030-00694-00003 Cultivo: - Agregado de la referencia del recinto.:0 Zona de la referencia del recinto.:0 Superficie solapada.:0,04 Id. Incid.:95939906
- 8200 Línea de declaración monitorizada con resultado no admisible  
Ref:170000006993713 Recinto:04-099-029-00159-00001 Cultivo:104057 ALMENDROS-AVIJOR
- 8227 Línea de declaración monitorizada en la que no ha habido respuesta por parte del productor y, por tanto, sin Juicio Experto de campo.  
Ref:170000006993712 Recinto:04-099-030-00746-00001 Cultivo:5000 CEBADA-SIN VARIEDAD
- 8400 Monitorización Línea de declaración monitorizada con situación 12 o "nula" y sin información de producto.  
Ref:170000006993713 Recinto:04-099-029-00159-00001 Cultivo: - IDENTIFICADOR DE LA PARCELA AGRÍCOLA:71 Código de producto declarado en dicho recinto.:104 Código de variedad/especie/tipo declarada en dicho recinto.:57 Línea de ayuda declarada en dicho recinto.:
- 100400 Recinto con cultivo, variedad, régimen de explotación o uso Siggac no compatible con la operación solicitada ( Anexo IV.I Cultivos y variedades elegibles para las Intervenciones. Orden de 28 de marzo de 2023 ).  
Ref:170000006993713 Recinto:04-099-029-00159-00001 Cultivo:104057 ALMENDROS-AVIJOR Regadío Uso:TA  
Ref:170000006993708 Recinto:04-099-029-00164-00001 Cultivo:104057 ALMENDROS-AVIJOR Secano Uso:TA  
Ref:170000006993711 Recinto:04-099-029-00235-00001 Cultivo:299000 MEZCLA GUISANTE - AVENA-SIN VARIEDAD Secano Uso:TA
- 100411 Recinto no admisible por no estar asociado en SIGGAN a una explotación ganadera admisible ( Artículo 10 de la Orden de 28 de marzo de 2023 ).  
Ref:170000006993725 Recinto:04-099-029-00166-00001 Cultivo:62000 PASTOS PERMANENTES DE 5 O MAS AÑOS-SIN VARIEDAD Secano  
Ref:170000006993700 Recinto:04-099-029-00172-00001 Cultivo:62000 PASTOS PERMANENTES DE 5 O MAS AÑOS-SIN VARIEDAD Secano  
Ref:170000006993716 Recinto:04-099-029-00235-00005 Cultivo:62000 PASTOS PERMANENTES DE 5 O MAS AÑOS-SIN VARIEDAD Secano  
Ref:5835871 Recinto:04-099-029-00235-00008 Cultivo:62000 PASTOS PERMANENTES DE 5 O MAS AÑOS-SIN VARIEDAD Secano  
Ref:170000006993722 Recinto:04-099-029-00235-00009 Cultivo:62000 PASTOS PERMANENTES DE 5 O MAS AÑOS-SIN VARIEDAD Secano  
Ref:170000006993715 Recinto:04-099-029-00235-00010 Cultivo:62000 PASTOS PERMANENTES DE 5 O MAS AÑOS-SIN VARIEDAD Secano  
Ref:170000006993706 Recinto:04-099-030-00691-00002 Cultivo:62000 PASTOS PERMANENTES DE 5 O MAS AÑOS-SIN VARIEDAD Secano  
Ref:170000006993702 Recinto:04-099-030-00744-00001 Cultivo:62000 PASTOS PERMANENTES DE 5 O MAS AÑOS-SIN VARIEDAD Secano
- 100421 Recinto declarado por error para una operación de la 6503, que se ha corregido de oficio marcando la operación correcta, de acuerdo con la fecha de inscripción del recinto en la producción ecológica.  
Ref:170000006993719 Recinto:04-099-030-00747-00001 Cultivo:40000 GUISANTES-SIN VARIEDAD Secano
- 100424 Solicita recinto que no está comprometido para la operación.  
Ref:170000006993713 Recinto:04-099-029-00159-00001 Cultivo:104057 ALMENDROS-AVIJOR Regadío  
Ref:170000006993708 Recinto:04-099-029-00164-00001 Cultivo:104057 ALMENDROS-AVIJOR Secano  
Ref:170000006993725 Recinto:04-099-029-00166-00001 Cultivo:62000 PASTOS PERMANENTES DE 5 O MAS AÑOS-SIN VARIEDAD Secano  
Ref:170000006993700 Recinto:04-099-029-00172-00001 Cultivo:62000 PASTOS PERMANENTES DE 5 O MAS AÑOS-SIN VARIEDAD Secano  
Ref:170000006993711 Recinto:04-099-029-00235-00001 Cultivo:299000 MEZCLA GUISANTE - AVENA-SIN VARIEDAD Secano  
Ref:170000006993716 Recinto:04-099-029-00235-00005 Cultivo:62000 PASTOS PERMANENTES DE 5 O MAS AÑOS-SIN VARIEDAD Secano  
Ref:5835871 Recinto:04-099-029-00235-00008 Cultivo:62000 PASTOS PERMANENTES DE 5 O MAS AÑOS-SIN VARIEDAD Secano  
Ref:170000006993722 Recinto:04-099-029-00235-00009 Cultivo:62000 PASTOS PERMANENTES DE 5 O MAS AÑOS-SIN VARIEDAD Secano  
Ref:170000006993715 Recinto:04-099-029-00235-00010 Cultivo:62000 PASTOS PERMANENTES DE 5 O MAS AÑOS-SIN VARIEDAD Secano  
Ref:170000006993707 Recinto:04-099-029-00236-00002 Cultivo:101138 OLIVAR-HOJIBLANCA Secano  
Ref:170000006993718 Recinto:04-099-030-00691-00001 Cultivo:102000 VIÑEDO VINIFICACIÓN-SIN VARIEDAD Secano  
Ref:170000006993706 Recinto:04-099-030-00691-00002 Cultivo:62000 PASTOS PERMANENTES DE 5 O MAS AÑOS-SIN VARIEDAD Secano  
Ref:170000006993723 Recinto:04-099-030-00696-00001 Cultivo:102000 VIÑEDO VINIFICACIÓN-SIN VARIEDAD Secano  
Ref:170000006993702 Recinto:04-099-030-00744-00001 Cultivo:62000 PASTOS PERMANENTES DE 5 O MAS AÑOS-SIN VARIEDAD Secano  
Ref:170000006993712 Recinto:04-099-030-00746-00001 Cultivo:5000 CEBADA-SIN VARIEDAD Secano

(1) Superficie declarada admisible ajustada con la superficie comprometida.  
(2) Factor de penalización valorando el alcance para el tipo de compromiso.

Puede verificar la integridad de una copia de este documento mediante la lectura del código QR adjunto o mediante el acceso a la dirección <a href="https://ws050.juntadeandalucia.es/verificarFirma">https://ws050.juntadeandalucia.es/verificarFirma</a> indicando el código de VERIFICACIÓN				
FIRMADO POR	JUAN JOSE SOLER GARCIA	FECHA	03/07/2024	
	ROCIO GUIJARRO MILLAN			
VERIFICACIÓN	Pk2jmGCJWUB3686MPKY7GEXJCD3GC4	PÁGINA	535/2334	



**INCIDENCIAS**

**INCIDENCIA DESCRIPCIÓN**

Ref:1700000006993724 Recinto:04-099-030-01067-00001 Cultivo:102000 VIÑEDO VINIFICACIÓN-SIN VARIEDAD Secano

(1) Superficie declarada admisible ajustada con la superficie comprometida.  
(2) Factor de penalización valorando el alcance para el tipo de compromiso.

Puede verificar la integridad de una copia de este documento mediante la lectura del código QR adjunto o mediante el acceso a la dirección <https://ws050.juntadeandalucia.es/verificarFirma> indicando el código de VERIFICACIÓN

FIRMADO POR	JUAN JOSE SOLER GARCIA	FECHA	03/07/2024	
	ROCIO GUIJARRO MILLAN			
VERIFICACIÓN	Pk2jmGCJWUB3686MPKY7GEXJCD3GC4	PÁGINA	536/2334	



<u>APELLIDOS Y NOMBRE / RAZÓN SOCIAL</u>	<u>NIF</u>	<u>EXPEDIENTE</u>	<u>ANUALIDAD DE PAGO</u>		
FERNANDEZ COLLADO JESUS DE LOS REYES	****2576*	1247360	1ª		
<u>IMPORTES POR ANUALIDAD</u>					
	<b>2023</b>	<b>2024</b>	<b>2025</b>	<b>2026</b>	<b>2027</b>
IMPORTE MÁXIMO SUBVENCIONABLE	1.140,06 €	1.140,06 €	1.140,06 €	1.140,06 €	1.140,06 €
IMPORTE MEDIO DE TRANSFERENCIA (€/ha)	295,35 €	295,35 €	295,35 €	295,35 €	295,35 €

**RESUMEN DE UNIDADES**

Cód	GRUPO DE PAGO	Sup. Dec. Admisible (ha)	Sup. Comprometida (ha)	Sup. ajustada compromiso (1) (ha)	% sobredec.	Sup. Propuesta (ha)	Importe Declarado	Importe Topado	Importe Propuesto	Importe tras sobredec.
429	OLIVAR	2,06		2,06	0,00	2,06	510,67	510,67	510,67	510,67
433	FRUTALES REGADÍO	1,80		1,80	0,00	1,80	629,39	629,39	629,39	629,39
<b>TOTAL</b>		<b>3,86</b>	<b>3,86</b>	<b>3,86</b>		<b>3,86</b>	<b>1.140,06</b>	<b>1.140,06</b>	<b>1.140,06</b>	<b>1.140,06</b>

**APLICACIÓN DE REDUCCIONES Y PENALIZACIONES**

GRUPO DE PAGO	Importe Calculado	Importe prereduc. y compromisos	Criterios de subvencionabilidad y compromisos	Presentación tardía	Omisión declaración	Condicionalidad	IMPORTE (Euros)
							PROPUESTO
FRUTALES REGADÍO	629,39	629,39	0,00	0,00	0,00	0,00	629,39
OLIVAR	510,67	510,67	0,00	0,00	0,00	0,00	510,67
<b>TOTAL</b>	<b>1.140,06</b>	<b>1.140,06</b>					<b>1.140,06</b>

**RESUMEN DE PAGOS**

PROPUESTO	IMPORTE ( Euros )			
	PROPUESTO	FEADER (Eje 2)	MAPA	CAPADR
PROPUESTO	1.140,06	969,05	111,84	59,17

**RECINTOS PROPUESTOS**

REF.	REFERENCIA SIGPAC	CULTIVO DESCRIPCIÓN CULTIVO	S/R G.PAGO	PEND. MEDIA (%)	SUP. DEC. ADMISIBLE (ha)	SUP. COMPROM. (ha)	SUP. AJUSTADA COMPR.(1) (ha)	SUP. CONV. SIGPAC (ha)	SUP. CERTIF. (ha)	SUP. CAMPO (ha)	SUP. CAMPO DETER. CULT. DECLARADO (ha)	SUP. DEC. REDUCIDA (ha)	SUP. PROPUESTA (ha)
-1576606	04-022-005-90073-007	101010 OLIVAR-PICUAL	R	429	44,70	0,24	0,24	0,24	0,24	0,24		0,24	0,24
4678725	04-022-010-00075-001	101010 OLIVAR-PICUAL	R	429	20,20	0,29	0,29	0,29	0,29	0,29		0,29	0,29
4678726	04-022-010-00079-001	101003 OLIVAR-ARBEQUINA	R	429	29,70	1,41	1,41	1,41	1,41	1,41		1,41	1,41
4678727	04-022-005-00212-001	101010 OLIVAR-PICUAL	R	429	33,90	0,09	0,09	0,09	0,09	0,09		0,09	0,09
4678728	04-022-005-00361-001	101010 OLIVAR-PICUAL	R	429	21,90	0,03	0,03	0,03	0,03	0,03		0,03	0,03
-1576610	04-022-005-90073-029	206003 NARANJO-NAVELATE	R	433	13,30	0,28	0,28	0,28	0,28	0,28		0,28	0,28
-1576609	04-022-005-90073-024	344005 MANGO-KENT	R	433	25,40	0,26	0,26	0,26	0,26	0,26		0,26	0,26
-1576608	04-022-005-90073-009	206003 NARANJO-NAVELATE	R	433	16,90	0,31	0,31	0,31	0,31	0,31		0,31	0,31
-1576607	04-022-005-90073-008	344005 MANGO-KENT	R	433	17,30	0,22	0,22	0,22	0,22	0,22		0,22	0,22
-1576605	04-022-005-90073-001	344005 MANGO-KENT	R	433	47,30	0,47	0,47	0,47	0,47	0,47		0,47	0,47
-1010119	04-022-010-00079-009	104010 ALMENDROS-DESMAYO ROJO	R	433	27,80	0,26	0,26	0,26	0,26	0,26		0,26	0,26

**INCIDENCIAS**

INCIDENCIA	DESCRIPCIÓN
8227	Línea de declaración monitorizada en la que no ha habido respuesta por parte del productor y, por tanto, sin Juicio Experto de campo. Ref:5244432 Recinto:04-022-010-00079-00008 Cultivo:101010 OLIVAR-PICUAL
100402	Recinto solicitado no forma parte de ningún organismo de control autorizado para la producción ecológica en Andalucía o fecha de inscripción posterior al plazo establecido ( Anexo I. Criterios de Subvencionabilidad. Orden 28 de marzo de 2023 ). Ref:5244432 Recinto:04-022-010-00079-00008 Cultivo:101010 OLIVAR-PICUAL Regadío
100406	Grupo de cultivo declarado en el recinto no coincide con el grupo de cultivo existente en el organismo de control autorizado para la producción ecológica en Andalucía ( Anexo I. Criterios de Subvencionabilidad. Orden 28 de marzo de 2023 ). Ref:5244432 Recinto:04-022-010-00079-00008 Cultivo:101010 OLIVAR-PICUAL Regadío Grupo de SIPEA:FRUTALES
100424	Solicita recinto que no está comprometido para la operación. Ref:5244432 Recinto:04-022-010-00079-00008 Cultivo:101010 OLIVAR-PICUAL Regadío

(1) Superficie declarada admisible ajustada con la superficie comprometida.  
 (2) Factor de penalización valorando el alcance para el tipo de compromiso.

Puede verificar la integridad de una copia de este documento mediante la lectura del código QR adjunto o mediante el acceso a la dirección <a href="https://ws050.juntadeandalucia.es/verificarFirma">https://ws050.juntadeandalucia.es/verificarFirma</a> indicando el código de VERIFICACIÓN				
FIRMADO POR	JUAN JOSE SOLER GARCIA	FECHA	03/07/2024	
	ROCIO GUIJARRO MILLAN			
VERIFICACIÓN	Pk2jmGCJWUB3686MPKY7GEXJCD3GC4	PÁGINA	537/2334	



**APELLIDOS Y NOMBRE / RAZÓN SOCIAL**  
**NIF**  
**EXPEDIENTE**  
**ANUALIDAD DE PAGO**

FERNANDEZ ESCUDERO AGUSTIN \*\*\*\*4355\* 1280421 1ª

**IMPORTE POR ANUALIDAD**

	2023	2024	2025	2026	2027
IMPORTE MÁXIMO SUBVENCIONABLE	361,79 €	361,79 €	361,79 €	361,79 €	361,79 €
IMPORTE MEDIO DE TRANSFERENCIA (€/ha)	253,00 €	253,00 €	253,00 €	253,00 €	253,00 €

**RESUMEN DE UNIDADES**

Cód	GRUPO DE PAGO	Sup. Dec. Admisible (ha)	Sup. Comprometida (ha)	Sup. ajustada compromiso (1) (ha)	% sobredec.	Sup. Propuesta (ha)	Importe Declarado	Importe Topado	Importe Propuesto	Importe tras sobredec.
430	HORTÍCOLAS	1,43		1,43	0,00	1,43	361,79	361,79	361,79	361,79
<b>TOTAL</b>		1,43	1,43	1,43		1,43	361,79	361,79	361,79	361,79

**APLICACIÓN DE REDUCCIONES Y PENALIZACIONES**

GRUPO DE PAGO	Importe Calculado	Importe prereduc.	Criterios de subvencionabilidad y compromisos	Presentación tardía	Omisión declaración	Condicionalidad	IMPORTE (Euros) PROPUESTO
HORTÍCOLAS	361,79	361,79	0,00	0,00	0,00	0,00	361,79
<b>TOTAL</b>	361,79	361,79					361,79

**RESUMEN DE PAGOS**

	IMPORTE (Euros)		
	PROPUESTO	FEADER (Eje 2)	MAPA
PROPUESTO	361,79	307,52	35,49
			CAPADR 18,78

**RECINTOS PROPUESTOS**

REF.	REFERENCIA SIGPAC	CULTIVO	DESCRIPCIÓN CULTIVO	S/R	G.PAGO	PEND. MEDIA (%)	SUP. DEC. ADMISIBLE (ha)	SUP. COMPROM. (ha)	SUP. AJUSTADA COMPR.(1) (ha)	SUP. CONV. SIGPAC (ha)	SUP. CERTIE. (ha)	SUP. CAMPO (ha)	SUP. CAMPO DETER. CULT. DECLARADO (ha)	SUP. DEC. REDUCIDA (ha)	SUP. PROPUESTA (ha)
6860864	04-104-008-00450-002	152000	PIMIENTO-SIN VARIEDAD	R	430	6,80	0,63	0,63	0,63		0,63			0,63	0,63
6860866	04-104-008-00279-002	165000	PEPINO-SIN VARIEDAD	R	430	6,00	0,80	0,80	0,80		0,80			0,80	0,80

(1) Superficie declarada admisible ajustada con la superficie comprometida.  
 (2) Factor de penalización valorando el alcance para el tipo de compromiso.

Puede verificar la integridad de una copia de este documento mediante la lectura del código QR adjunto o mediante el acceso a la dirección <https://ws050.juntadeandalucia.es/verificarFirma> indicando el código de VERIFICACIÓN

FIRMADO POR	JUAN JOSE SOLER GARCIA	FECHA	03/07/2024	
	ROCIO GUIJARRO MILLAN			
VERIFICACIÓN	Pk2jmGCJWUB3686MPKY7GEXJCD3GC4	PÁGINA	538/2334	



**APELLIDOS Y NOMBRE / RAZÓN SOCIAL**  
**NIF**  
**EXPEDIENTE**  
**ANUALIDAD DE PAGO**

FERNÁNDEZ ESCUDERO FRANCISCO JOSÉ

\*\*\*3158\*

1280433

1ª

**IMPORTE POR ANUALIDAD**

	2023	2024	2025	2026	2027
IMPORTE MÁXIMO SUBVENCIONABLE	445,28 €	445,28 €	445,28 €	445,28 €	445,28 €
IMPORTE MEDIO DE TRANSFERENCIA (€/ha)	253,00 €	253,00 €	253,00 €	253,00 €	253,00 €

**RESUMEN DE UNIDADES**

Cód	GRUPO DE PAGO	Sup. Dec. Admisible (ha)	Sup. Comprometida (ha)	Sup. ajustada compromiso (1) (ha)	% sobredec.	Sup. Propuesta (ha)	Importe Declarado	Importe Topado	Importe Propuesto	Importe tras sobredec.
430	HORTÍCOLAS	1,77		1,76	0,00	1,76	445,28	445,28	445,28	445,28
<b>TOTAL</b>		1,77	1,76	1,76		1,76	445,28	445,28	445,28	445,28

**APLICACIÓN DE REDUCCIONES Y PENALIZACIONES**

GRUPO DE PAGO	Importe Calculado	Importe prereduc.	Criterios de subvencionabilidad y compromisos	Presentación tardía	Omisión declaración	Condicionalidad	IMPORTE (Euros) PROPUESTO
HORTÍCOLAS	445,28	445,28	0,00	0,00	0,00	0,00	445,28
<b>TOTAL</b>	445,28	445,28					445,28

**RESUMEN DE PAGOS**

	IMPORTE (Euros)		
	PROPUESTO	FEADER (Eje 2)	MAPA
PROPUESTO	445,28	378,49	43,68
			CAPADR 23,11

**RECINTOS PROPUESTOS**

REF.	REFERENCIA SIGPAC	CULTIVO	DESCRIPCIÓN CULTIVO	S/R	G.PAGO	PEND. MEDIA (%)	SUP. DEC. ADMISIBLE (ha)	SUP. COMPROM. (ha)	SUP. AJUSTADA COMPROM. (1) (ha)	SUP. CONV. SIGPAC (ha)	SUP. CERTIE. (ha)	SUP. CAMPO (ha)	SUP. CAMPO DETER. CULT. DECLARADO (ha)	SUP. DEC. REDUCIDA (ha)	SUP. PROPUESTA (ha)
6833719	04-104-023-00034-003	152000	PIMIENTO-SIN VARIEDAD	R	430	5,30	1,08	1,07	1,07		1,07			1,07	1,07
6833721	04-104-023-00034-004	152000	PIMIENTO-SIN VARIEDAD	R	430	5,80	0,69	0,69	0,69		0,75			0,69	0,69

(1) Superficie declarada admisible ajustada con la superficie comprometida.

(2) Factor de penalización valorando el alcance para el tipo de compromiso.

Puede verificar la integridad de una copia de este documento mediante la lectura del código QR adjunto o mediante el acceso a la dirección <https://ws050.juntadeandalucia.es/verificarFirma> indicando el código de VERIFICACIÓN

FIRMADO POR	JUAN JOSE SOLER GARCIA	FECHA	03/07/2024	
	ROCIO GUIJARRO MILLAN			
VERIFICACIÓN	Pk2jmGCJWUB3686MPKY7GEXJCD3GC4	PÁGINA	539/2334	



**APELLIDOS Y NOMBRE / RAZÓN SOCIAL**  
**FERNANDEZ FERNANDEZ MARIA DEL PILAR**  
**IMPORTE POR ANUALIDAD**

**NIF**  
 \*\*\*\*5974\*

**EXPEDIENTE**  
 1203935

**ANUALIDAD DE PAGO**  
 1ª

	2023	2024	2025	2026	2027
IMPORTE MÁXIMO SUBVENCIONABLE	2.028,33 €	2.028,33 €	2.028,33 €	2.028,33 €	2.028,33 €
IMPORTE MEDIO DE TRANSFERENCIA (€/ha)	216,24 €	216,24 €	216,24 €	216,24 €	216,24 €

**RESUMEN DE UNIDADES**

Cód	GRUPO DE PAGO	Sup. Dec. Admisible (ha)	Sup. Comprometida (ha)	Sup. ajustada compromiso (1) (ha)	% sobredec.	Sup. Propuesta (ha)	Importe Declarado	Importe Topado	Importe Propuesto	Importe tras sobredec.
432	FRUTALES SECANO	9,38		9,38	0,00	9,38	2.028,33	2.028,33	2.028,33	2.028,33
<b>TOTAL</b>		9,38	9,38	9,38		9,38	2.028,33	2.028,33	2.028,33	2.028,33

**APLICACIÓN DE REDUCCIONES Y PENALIZACIONES**

GRUPO DE PAGO	Importe Calculado	Importe prereduc.	Criterios de subvencionabilidad y compromisos	Presentación tardía	Omisión declaración	Condicionalidad	IMPORTE (Euros) PROPUESTO
FRUTALES SECANO	2.028,33	2.028,33	0,00	0,00	0,00	0,00	2.028,33
<b>TOTAL</b>	2.028,33	2.028,33					2.028,33

**RESUMEN DE PAGOS**

	IMPORTE ( Euros )			
	PROPUESTO	FEADER (Eje 2)	MAPA	CAPADR
PROPUESTO	2.028,33	1.724,08	198,98	105,27

**RECINTOS PROPUESTOS**

REF.	REFERENCIA SIGPAC	CULTIVO	DESCRIPCIÓN CULTIVO	S/R	G.PAGO	PEND. MEDIA (%)	SUP. DEC. ADMISIBLE (ha)	SUP. COMPROM. (ha)	SUP. AJUSTADA COMPROM. (1) (ha)	SUP. CONV. SIGPAC (ha)	SUP. CERTIE. (ha)	SUP. CAMPO (ha)	SUP. CAMPO DETER. CULT. DECLARADO (ha)	SUP. DEC. REDUCIDA (ha)	SUP. PROPUESTA (ha)
170000007030400	04-092-016-00162-002	104014	ALMENDROS-FERRAGNES	S	432	30,60	9,38	9,38	9,38		9,38			9,38	9,38

(1) Superficie declarada admisible ajustada con la superficie comprometida.  
 (2) Factor de penalización valorando el alcance para el tipo de compromiso.

Puede verificar la integridad de una copia de este documento mediante la lectura del código QR adjunto o mediante el acceso a la dirección <https://ws050.juntadeandalucia.es/verificarFirma> indicando el código de VERIFICACIÓN

FIRMADO POR	JUAN JOSE SOLER GARCIA	FECHA	03/07/2024	
	ROCIO GUIJARRO MILLAN			
VERIFICACIÓN	Pk2jmGCJWUB3686MPKY7GEXJCD3GC4	PÁGINA	540/2334	





**APELLIDOS Y NOMBRE / RAZÓN SOCIAL** FERNANDEZ FERNANDEZ MIGUEL  
**NIF** \*\*\*\*3471\*  
**EXPEDIENTE** 1080080  
**ANUALIDAD DE PAGO** 1ª

**IMPORTE POR ANUALIDAD**

	2023	2024	2025	2026	2027
IMPORTE MÁXIMO SUBVENCIONABLE	1.954,81 €	1.954,81 €	1.954,81 €	1.954,81 €	1.954,81 €
IMPORTE MEDIO DE TRANSFERENCIA (€/ha)	216,24 €	216,24 €	216,24 €	216,24 €	216,24 €

**RESUMEN DE UNIDADES**

Cód	GRUPO DE PAGO	Sup. Dec. Admisible (ha)	Sup. Comprometida (ha)	Sup. ajustada compromiso (1) (ha)	% sobredec.	Sup. Propuesta (ha)	Importe Declarado	Importe Topado	Importe Propuesto	Importe tras sobredec.
432	FRUTALES SECANO	9,04		9,04	0,00	9,04	1.954,81	1.954,81	1.954,81	1.954,81
<b>TOTAL</b>		9,04	9,04	9,04		9,04	1.954,81	1.954,81	1.954,81	1.954,81

**APLICACIÓN DE REDUCCIONES Y PENALIZACIONES**

GRUPO DE PAGO	Importe Calculado	Importe prerreduc.	Criterios de subvencionabilidad y compromisos	Presentación tardía	Omisión declaración	Condicionabilidad	IMPORTE (Euros) PROPUESTO
FRUTALES SECANO	1.954,81	1.954,81	0,00	0,00	3,00	0,00	1.896,17
<b>TOTAL</b>	1.954,81	1.954,81					1.896,17

**RESUMEN DE PAGOS**

	IMPORTE ( Euros )			
	PROPUESTO	FEADER (Eje 2)	MAPA	CAPADR
PROPUESTO	1.896,17	1.611,74	186,01	98,42

**RECINTOS PROPUESTOS**

REF.	REFERENCIA SIGPAC	CULTIVO	DESCRIPCIÓN CULTIVO	S/R	G.PAGO	PEND. MEDIA (%)	SUP. DEC. ADMISIBLE (ha)	SUP. COMPROM. (ha)	SUP. AJUSTADA COMPROM. (1) (ha)	SUP. CONV. SIGPAC (ha)	SUP. CERTIE (ha)	SUP. CAMPO (ha)	SUP. CAMPO DETER. CULT. DECLARADO (ha)	SUP. DEC. REDUCIDA (ha)	SUP. PROPUESTA (ha)
1700000003059846	04-006-035-00076-002	104057	ALMENDROS-AVIJOR	S	432	4,40	0,73	0,73	0,73		0,73			0,73	0,73
1700000003059847	04-006-035-00082-011	104057	ALMENDROS-AVIJOR	S	432	5,00	0,30	0,30	0,30		0,30			0,30	0,30
1700000003059848	04-006-035-00082-010	104057	ALMENDROS-AVIJOR	S	432	4,20	0,34	0,34	0,34		0,34			0,34	0,34
1700000003059849	04-006-035-00082-021	104057	ALMENDROS-AVIJOR	S	432	11,10	0,11	0,11	0,11		0,11			0,11	0,11
1700000003059850	04-006-035-00082-012	104057	ALMENDROS-AVIJOR	S	432	4,90	3,20	3,20	3,20		3,20			3,20	3,20
1700000003059851	04-006-035-00173-002	104020	ALMENDROS-GUARA	S	432	5,50	0,35	0,35	0,35		0,35			0,35	0,35
1700000003059852	04-006-035-00082-023	104057	ALMENDROS-AVIJOR	S	432	5,90	0,28	0,28	0,28		0,28			0,28	0,28
1700000003059853	04-006-035-00185-004	104020	ALMENDROS-GUARA	S	432	6,40	0,33	0,33	0,33		0,33			0,33	0,33
1700000003059854	04-006-035-00185-008	104020	ALMENDROS-GUARA	S	432	15,40	0,02	0,02	0,02		0,02			0,02	0,02
1700000003059855	04-006-035-00285-001	104020	ALMENDROS-GUARA	S	432	8,50	0,55	0,55	0,55		0,55			0,55	0,55
1700000003059856	04-006-035-00285-002	104020	ALMENDROS-GUARA	S	432	4,20	1,87	1,87	1,87		1,87			1,87	1,87
1700000003059857	04-006-035-00285-019	104020	ALMENDROS-GUARA	S	432	9,00	0,28	0,28	0,28		0,28			0,28	0,28
1700000003059858	04-006-035-00291-002	104057	ALMENDROS-AVIJOR	S	432	4,70	0,68	0,68	0,68		0,68			0,68	0,68

**INCIDENCIAS**

**INCIDENCIA DESCRIPCIÓN**

- 256 Solicitud con recintos no declarados en campaña actual con una reducción por omisión de superficie superior al 3%  
 CÓDIGO PARA EL PORCENTAJE DE REDUCCIÓN POR OMISIÓN QUE CORRESPONDE A LA SOLICITUD:3
- 100422 Recinto declarado por error para una operación de la 6503, que se ha corregido de oficio desmarcando la operación incorrecta, de acuerdo con la fecha de inscripción del recinto en la producción ecológica.  
 Ref:1700000003059847 Recinto:04-006-035-00082-00011 Cultivo:104057 ALMENDROS-AVIJOR Secano  
 Ref:1700000003059852 Recinto:04-006-035-00082-00023 Cultivo:104057 ALMENDROS-AVIJOR Secano

(1) Superficie declarada admisible ajustada con la superficie comprometida.  
 (2) Factor de penalización valorando el alcance para el tipo de compromiso.

Puede verificar la integridad de una copia de este documento mediante la lectura del código QR adjunto o mediante el acceso a la dirección <a href="https://ws050.juntadeandalucia.es/verificarFirma">https://ws050.juntadeandalucia.es/verificarFirma</a> indicando el código de VERIFICACIÓN				
FIRMADO POR	JUAN JOSE SOLER GARCIA	FECHA	03/07/2024	
	ROCIO GUIJARRO MILLAN			
VERIFICACIÓN	Pk2jmGCJWUB3686MPKY7GEXJCD3GC4	PÁGINA	541/2334	



**APELLIDOS Y NOMBRE / RAZÓN SOCIAL** **NIF** **EXPEDIENTE** **ANUALIDAD DE PAGO**  
 FERNANDEZ FERNANDEZ PILAR DEL CARMEN \*\*\*\*5057\* 1115760 1ª

**IMPORTE POR ANUALIDAD**

	2023	2024	2025	2026	2027
IMPORTE MÁXIMO SUBVENCIONABLE	454,10 €	454,10 €	454,10 €	454,10 €	454,10 €
IMPORTE MEDIO DE TRANSFERENCIA (€/ha)	216,24 €	216,24 €	216,24 €	216,24 €	216,24 €

**RESUMEN DE UNIDADES**

Cód	GRUPO DE PAGO	Sup. Dec. Admisible (ha)	Sup. Comprometida (ha)	Sup. ajustada compromiso (1) (ha)	% sobredec.	Sup. Propuesta (ha)	Importe Declarado	Importe Topado	Importe Propuesto	Importe tras sobredec.
432	FRUTALES SECANO	2,10		2,10	0,00	2,10	454,10	454,10	454,10	454,10
<b>TOTAL</b>		2,10	2,10	2,10		2,10	454,10	454,10	454,10	454,10

**APLICACIÓN DE REDUCCIONES Y PENALIZACIONES**

GRUPO DE PAGO	Importe Calculado	Importe prereduc.	Criterios de subvencionabilidad y compromisos	Presentación tardía	Omisión declaración	Condicionalidad	IMPORTE (Euros) PROPUESTO
FRUTALES SECANO	454,10	454,10	0,00	0,00	0,00	0,00	454,10
<b>TOTAL</b>	454,10	454,10					454,10

**RESUMEN DE PAGOS**

	IMPORTE (Euros)			
	PROPUESTO	FEADER (Eje 2)	MAPA	CAPADR
PROPUESTO	454,10	385,99	44,55	23,56

**RECINTOS PROPUESTOS**

REF.	REFERENCIA SIGPAC	CULTIVO	DESCRIPCIÓN CULTIVO	S/R	G.PAGO	PEND. MEDIA (%)	SUP. DEC. ADMISIBLE (ha)	SUP. COMPROM. (ha)	SUP. AJUSTADA COMPROM. (1) (ha)	SUP. CONV. SIGPAC (ha)	SUP. CERTIE. (ha)	SUP. CAMPO (ha)	SUP. CAMPO DETER. CULT. DECLARADO (ha)	SUP. DEC. REDUCIDA (ha)	SUP. PROPUESTA (ha)
-1008316	04-070-028-00368-005	104008	ALMENDROS-CONSTANTI	S	432	22,70	0,08	0,08	0,08		0,08			0,08	0,08
-1008315	04-070-028-00368-046	104008	ALMENDROS-CONSTANTI	S	432	21,00	0,30	0,30	0,30		0,30			0,30	0,30
-1007096	04-070-028-00379-014	104008	ALMENDROS-CONSTANTI	S	432	24,00	0,01	0,01	0,01		0,01			0,01	0,01
-1007095	04-070-028-00379-013	104008	ALMENDROS-CONSTANTI	S	432	25,00	0,03	0,03	0,03		0,03			0,03	0,03
-1007094	04-070-028-00379-012	104008	ALMENDROS-CONSTANTI	S	432	26,50	0,21	0,21	0,21		0,21			0,21	0,21
-724316	04-070-028-00377-004	104008	ALMENDROS-CONSTANTI	S	432	10,50	0,02	0,02	0,02		0,02			0,02	0,02
170000005867984	04-070-028-00368-001	104008	ALMENDROS-CONSTANTI	S	432	18,00	1,45	1,45	1,45		1,45			1,45	1,45

**INCIDENCIAS****INCIDENCIA DESCRIPCIÓN**

- 242 Recinto pendiente de acreditación de titularidad.  
 Ref.-1008312 Recinto:04-070-028-00379-00005 Cultivo:104008 ALMENDROS-CONSTANTI Secano
- 100424 Solicita recinto que no está comprometido para la operación.  
 Ref.-1008312 Recinto:04-070-028-00379-00005 Cultivo:104008 ALMENDROS-CONSTANTI Secano

(1) Superficie declarada admisible ajustada con la superficie comprometida.  
 (2) Factor de penalización valorando el alcance para el tipo de compromiso.

Puede verificar la integridad de una copia de este documento mediante la lectura del código QR adjunto o mediante el acceso a la dirección <https://ws050.juntadeandalucia.es/verificarFirma> indicando el código de VERIFICACIÓN

FIRMADO POR	JUAN JOSE SOLER GARCIA	FECHA	03/07/2024	
	ROCIO GUIJARRO MILLAN			
VERIFICACIÓN	Pk2jmGCJWUB3686MPKY7GEXJCD3GC4	PÁGINA	542/2334	



**APELLIDOS Y NOMBRE / RAZÓN SOCIAL**

FERNANDEZ GARCIA CATALINA

**NIF**

\*\*\*\*7041\*

**EXPEDIENTE**

1260529

**ANUALIDAD DE PAGO**

1ª

**IMPORTE POR ANUALIDAD**

	2023	2024	2025	2026	2027
IMPORTE MÁXIMO SUBVENCIONABLE	4.164,78 €	4.164,78 €	4.164,78 €	4.164,78 €	4.164,78 €
IMPORTE MEDIO DE TRANSFERENCIA (€/ha)	216,24 €	216,24 €	216,24 €	216,24 €	216,24 €

**RESUMEN DE UNIDADES**

Cód	GRUPO DE PAGO	Sup. Dec. Admisible (ha)	Sup. Comprometida (ha)	Sup. ajustada compromiso (I) (ha)	% sobredec.	Sup. Propuesta (ha)	Importe Declarado	Importe Topado	Importe Propuesto	Importe tras sobredec.
432	FRUTALES SECANO	19,42		19,26	0,00	19,26	4.164,78	4.164,78	4.164,78	4.164,78
<b>TOTAL</b>		19,42	19,26	19,26		19,26	4.164,78	4.164,78	4.164,78	4.164,78

**APLICACIÓN DE REDUCCIONES Y PENALIZACIONES**

GRUPO DE PAGO	Importe Calculado	Importe prerreduc.	Criterios de subvencionabilidad y compromisos	Presentación tardía	Omisión declaración	Condicionabilidad	IMPORTE (Euros) PROPUESTO
FRUTALES SECANO	4.164,78	4.164,78	0,00	0,00	0,00	0,00	4.164,78
<b>TOTAL</b>	4.164,78	4.164,78					4.164,78

**RESUMEN DE PAGOS**

	IMPORTE (Euros)			
	PROPUESTO	FEADER (Eje 2)	MAPA	CAPADR
PROPUESTO	4.164,78	3.540,06	408,56	216,16

**RECINTOS PROPUESTOS**

REF.	REFERENCIA SIGPAC	CULTIVO DESCRIPCIÓN CULTIVO	S/R	G.PAGO	PEND. MEDIA (%)	SUP. DEC. ADMISIBLE (ha)	SUP. COMPROM. (ha)	SUP. AJUSTADA COMPROM. (I) (ha)	SUP. CONV. SIGPAC (ha)	SUP. CERTIE. (ha)	SUP. CAMPO (ha)	SUP. CAMPO DETER. CULT. DECLARADO (ha)	SUP. DEC. REDUCIDA (ha)	SUP. PROPUESTA (ha)
170000005397503	04-037-007-00119-004	104020 ALMENDROS-GUARA	S	432	12,70	1,37	1,37	1,37	1,37	1,37			1,37	1,37
1700000005397504	04-037-007-00122-002	104020 ALMENDROS-GUARA	S	432	10,90	0,13	0,13	0,13	0,13	0,13			0,13	0,13
1700000005397505	04-037-007-00122-002	104020 ALMENDROS-GUARA	S	432	10,90	0,74	0,74	0,74	0,74	0,74			0,74	0,74
1700000005397506	04-037-007-00122-002	104020 ALMENDROS-GUARA	S	432	10,90	0,21	0,21	0,21	0,21	0,21			0,21	0,21
1700000005397507	04-037-007-00038-004	104020 ALMENDROS-GUARA	S	432	16,40	1,72	1,72	1,72	1,72	1,72			1,72	1,72
1700000005397508	04-037-007-00038-005	104020 ALMENDROS-GUARA	S	432	13,40	2,15	2,15	2,15	2,15	2,15			2,15	2,15
1700000005397509	04-037-007-00119-002	104020 ALMENDROS-GUARA	S	432	11,80	0,45	0,45	0,45	0,45	0,45			0,45	0,45
1700000005397510	04-037-007-00494-005	104020 ALMENDROS-GUARA	S	432	23,60	0,41	0,41	0,41	0,41	0,41			0,41	0,41
1700000005397511	04-037-021-00006-002	104020 ALMENDROS-GUARA	S	432	7,10	6,76	6,68	6,68	6,68	6,68			6,68	6,68
1700000005397512	04-037-021-00017-001	104020 ALMENDROS-GUARA	S	432	4,60	0,74	0,74	0,74	0,74	0,74			0,74	0,74
1700000005397513	04-037-022-00006-001	104020 ALMENDROS-GUARA	S	432	5,10	0,37	0,37	0,37	0,37	0,37			0,37	0,37
1700000005397514	04-037-007-00205-001	104020 ALMENDROS-GUARA	S	432	15,80	2,26	2,26	2,26	2,26	2,26			2,26	2,26
1700000005397515	04-037-007-00491-001	104020 ALMENDROS-GUARA	S	432	15,60	0,64	0,62	0,62	0,62	0,62			0,62	0,62
1700000005397516	04-037-007-00494-002	104020 ALMENDROS-GUARA	S	432	20,90	1,16	1,12	1,12	1,12	1,12			1,12	1,12
1700000005397517	04-037-007-00494-003	104020 ALMENDROS-GUARA	S	432	21,20	0,31	0,29	0,29	0,29	0,29			0,29	0,29

(1) Superficie declarada admisible ajustada con la superficie comprometida.  
 (2) Factor de penalización valorando el alcance para el tipo de compromiso.

Puede verificar la integridad de una copia de este documento mediante la lectura del código QR adjunto o mediante el acceso a la dirección <https://ws050.juntadeandalucia.es/verificarFirma> indicando el código de VERIFICACIÓN

FIRMADO POR	JUAN JOSE SOLER GARCIA	FECHA	03/07/2024	
	ROCIO GUIJARRO MILLAN			
VERIFICACIÓN	Pk2jmGCJWUB3686MPKY7GEXJCD3GC4	PÁGINA	543/2334	



**INCIDENCIAS**

**INCIDENCIA DESCRIPCIÓN**

- 4272 Verifica que las líneas de declaración de las Solicitudes Únicas no tienen solapes con la capa de Retroactividad Gráfica (ambas de la misma campaña) a nivel de expediente/línea de declaración gráfica de la solicitud.  
Ref:1700000005397511 Recinto:04-037-021-00006-00002 Cultivo: - Agregado de la referencia del recinto.:0 Zona de la referencia del recinto.:0 Superficie solapada.:0,08 Id. Incid.:95947117
- 100422 Recinto declarado por error para una operación de la 6503, que se ha corregido de oficio desmarcando la operación incorrecta, de acuerdo con la fecha de inscripción del recinto en la producción ecológica.  
Ref:1700000005397507 Recinto:04-037-007-00038-00004 Cultivo:104020 ALMENDROS-GUARA Secano  
Ref:1700000005397508 Recinto:04-037-007-00038-00005 Cultivo:104020 ALMENDROS-GUARA Secano  
Ref:1700000005397509 Recinto:04-037-007-00119-00002 Cultivo:104020 ALMENDROS-GUARA Secano  
Ref:1700000005397503 Recinto:04-037-007-00119-00004 Cultivo:104020 ALMENDROS-GUARA Secano  
Ref:1700000005397504 Recinto:04-037-007-00122-00002 Cultivo:104020 ALMENDROS-GUARA Secano  
Ref:1700000005397505 Recinto:04-037-007-00122-00002 Cultivo:104020 ALMENDROS-GUARA Secano  
Ref:1700000005397506 Recinto:04-037-007-00122-00002 Cultivo:104020 ALMENDROS-GUARA Secano  
Ref:1700000005397514 Recinto:04-037-007-00205-00001 Cultivo:104020 ALMENDROS-GUARA Secano  
Ref:1700000005397515 Recinto:04-037-007-00491-00001 Cultivo:104020 ALMENDROS-GUARA Secano  
Ref:1700000005397516 Recinto:04-037-007-00494-00002 Cultivo:104020 ALMENDROS-GUARA Secano  
Ref:1700000005397517 Recinto:04-037-007-00494-00003 Cultivo:104020 ALMENDROS-GUARA Secano  
Ref:1700000005397510 Recinto:04-037-007-00494-00005 Cultivo:104020 ALMENDROS-GUARA Secano  
Ref:1700000005397511 Recinto:04-037-021-00006-00002 Cultivo:104020 ALMENDROS-GUARA Secano  
Ref:1700000005397512 Recinto:04-037-021-00017-00001 Cultivo:104020 ALMENDROS-GUARA Secano  
Ref:1700000005397513 Recinto:04-037-022-00006-00001 Cultivo:104020 ALMENDROS-GUARA Secano

(1) Superficie declarada admisible ajustada con la superficie comprometida.  
(2) Factor de penalización valorando el alcance para el tipo de compromiso.

Puede verificar la integridad de una copia de este documento mediante la lectura del código QR adjunto o mediante el acceso a la dirección <https://ws050.juntadeandalucia.es/verificarFirma> indicando el código de VERIFICACIÓN

FIRMADO POR	JUAN JOSE SOLER GARCIA	FECHA	03/07/2024	
	ROCIO GUIJARRO MILLAN			
VERIFICACIÓN	Pk2jmGCJWUB3686MPKY7GEXJCD3GC4	PÁGINA	544/2334	

**APELLIDOS Y NOMBRE / RAZÓN SOCIAL**

FERNANDEZ GARCIA MIGUEL ANTONIO

**NIF**

\*\*\*\*1784\*

**EXPEDIENTE**

1266125

**ANUALIDAD DE PAGO**

1ª

**IMPORTES POR ANUALIDAD**

	2023	2024	2025	2026	2027
IMPORTE MÁXIMO SUBVENCIONABLE	5.836,32 €	5.836,32 €	5.836,32 €	5.836,32 €	5.836,32 €
IMPORTE MEDIO DE TRANSFERENCIA (€/ha)	216,24 €	216,24 €	216,24 €	216,24 €	216,24 €

**RESUMEN DE UNIDADES**

Cód	GRUPO DE PAGO	Sup. Dec. Admisible (ha)	Sup. Comprometida (ha)	Sup. ajustada compromiso (I) (ha)	% sobredec.	Sup. Propuesta (ha)	Importe Declarado	Importe Topado	Importe Propuesto	Importe tras sobredec.
432	FRUTALES SECANO	26,99		26,99	0,00	26,99	5.836,32	5.836,32	5.836,32	5.836,32
<b>TOTAL</b>		26,99	26,99	26,99		26,99	5.836,32	5.836,32	5.836,32	5.836,32

**APLICACIÓN DE REDUCCIONES Y PENALIZACIONES**

GRUPO DE PAGO	Importe Calculado	Importe prerreduc.	Criterios de subvencionabilidad y compromisos	Presentación tardía	Omisión declaración	Condicionalidad	IMPORTE (Euros) PROPUESTO
FRUTALES SECANO	5.836,32	5.836,32	0,00	0,00	1,00	0,00	5.777,96
<b>TOTAL</b>	5.836,32	5.836,32					5.777,96

**RESUMEN DE PAGOS**

	IMPORTE (Euros)			
	PROPUESTO	FEADER (Eje 2)	MAPA	CAPADR
PROPUESTO	5.777,96	4.911,27	566,82	299,87

**RECINTOS PROPUESTOS**

REF.	REFERENCIA SIGPAC	CULTIVO	DESCRIPCIÓN CULTIVO	S/R	G.PAGO	PEND. MEDIA (%)	SUP. DEC. ADMISIBLE (ha)	SUP. COMPROM. (ha)	SUP. AJUSTADA COMPROM. (I) (ha)	SUP. CONV. SIGPAC (ha)	SUP. CERTIE. (ha)	SUP. CAMPO (ha)	SUP. CAMPO DETER. CULT. DECLARADO (ha)	SUP. DEC. REDUCIDA (ha)	SUP. PROPUESTA (ha)
-1609266	04-099-010-00022-021	104020	ALMENDROS-GUARA	S	432	26,20	0,95	0,95	0,95		0,95			0,95	0,95
-949326	04-099-010-00022-035	104020	ALMENDROS-GUARA	S	432	11,70	0,04	0,04	0,04		0,04			0,04	0,04
-949325	04-099-010-00022-033	104020	ALMENDROS-GUARA	S	432	21,80	11,15	11,15	11,15		11,15			11,15	11,15
-696464	04-099-010-00060-016	104020	ALMENDROS-GUARA	S	432	27,10	0,02	0,02	0,02		0,02			0,02	0,02
-696463	04-099-010-00060-015	104020	ALMENDROS-GUARA	S	432	20,80	0,10	0,10	0,10		0,10			0,10	0,10
-502245	04-099-010-00022-030	104020	ALMENDROS-GUARA	S	432	22,90	0,04	0,04	0,04		0,04			0,04	0,04
-502244	04-099-010-00022-028	104020	ALMENDROS-GUARA	S	432	11,40	0,02	0,02	0,02		0,02			0,02	0,02
4179103	04-099-010-00022-021	104020	ALMENDROS-GUARA	S	432	26,20	2,15	2,15	2,15		2,15			2,15	2,15
170000007136696	04-099-010-00022-015	104020	ALMENDROS-GUARA	S	432	21,70	12,52	12,52	12,52		12,52			12,52	12,52

**INCIDENCIAS****INCIDENCIA DESCRIPCIÓN**

- 226 Recinto abandonado según SIGPAC por el que solicita alguna ayuda/práctica.  
Ref:1700000007136693 Recinto:04-099-010-00022-00016 Cultivo:104020 ALMENDROS-GUARA Secano
- 256 Solicitud con recintos no declarados en campaña actual con una reducción por omisión de superficie superior al 3%  
CÓDIGO PARA EL PORCENTAJE DE REDUCCIÓN POR OMISIÓN QUE CORRESPONDE A LA SOLICITUD:1
- 100424 Solicita recinto que no está comprometido para la operación.  
Ref:1700000007136693 Recinto:04-099-010-00022-00016 Cultivo:104020 ALMENDROS-GUARA Secano

(1) Superficie declarada admisible ajustada con la superficie comprometida.  
(2) Factor de penalización valorando el alcance para el tipo de compromiso.

Puede verificar la integridad de una copia de este documento mediante la lectura del código QR adjunto o mediante el acceso a la dirección <https://ws050.juntadeandalucia.es/verificarFirma> indicando el código de VERIFICACIÓN

FIRMADO POR	JUAN JOSE SOLER GARCIA	FECHA	03/07/2024	
	ROCIO GUIJARRO MILLAN			
VERIFICACIÓN	Pk2jmGCJWUB3686MPKY7GEXJCD3GC4	PÁGINA	545/2334	



**APELLIDOS Y NOMBRE / RAZÓN SOCIAL**

FERNANDEZ GIL RAMÓN

**NIF**  
\*\*\*3815\*

**EXPEDIENTE**  
1261796

**ANUALIDAD DE PAGO**

1ª

**IMPORTES POR ANUALIDAD**

	2023	2024	2025	2026	2027
IMPORTE MÁXIMO SUBVENCIONABLE	335,67 €	335,67 €	335,67 €	335,67 €	335,67 €
IMPORTE MEDIO DE TRANSFERENCIA (€/ha)	349,66 €	349,66 €	349,66 €	349,66 €	349,66 €

**RESUMEN DE UNIDADES**

Cód	GRUPO DE PAGO	Sup. Dec. Admisible (ha)	Sup. Comprometida (ha)	Sup. ajustada compromiso (1) (ha)	% sobredec.	Sup. Propuesta (ha)	Importe Declarado	Importe Topado	Importe Propuesto	Importe tras sobredec.
433	FRUTALES REGADÍO	0,96		0,96	0,00	0,96	335,67	335,67	335,67	335,67
<b>TOTAL</b>		0,96	0,96	0,96		0,96	335,67	335,67	335,67	335,67

**APLICACIÓN DE REDUCCIONES Y PENALIZACIONES**

GRUPO DE PAGO	Importe Calculado	Importe prereduc.	Criterios de subvencionabilidad y compromisos	Presentación tardía	Omisión declaración	Condicionalidad	IMPORTE (Euros) PROPUESTO
FRUTALES REGADÍO	335,67	335,67	0,00	0,00	0,00	0,00	335,67
<b>TOTAL</b>	335,67	335,67					335,67

**RESUMEN DE PAGOS**

	IMPORTE ( Euros )		
	PROPUESTO	FEADER (Eje 2)	MAPA
PROPUESTO	335,67	285,32	32,93
			CAPADR 17,42

**RECINTOS PROPUESTOS**

REF.	REFERENCIA SIGPAC	CULTIVO	DESCRIPCIÓN CULTIVO	S/R	G.PAGO	PEND. MEDIA (%)	SUP. DEC. ADMISIBLE (ha)	SUP. COMPROM. (ha)	SUP. AJUSTADA COMPR.(1) (ha)	SUP. CONV. SIGPAC (ha)	SUP. CERTIE. (ha)	SUP. CAMPO (ha)	SUP. CAMPO DETER. CULT. DECLARADO (ha)	SUP. DEC. REDUCIDA (ha)	SUP. PROPUESTA (ha)
5252618	04-050-023-00144-002	124048	PISTACHO-SIRORA	R	433	17,90	0,29	0,29	0,29		0,30			0,29	0,29
5252635	04-050-023-00145-001	124048	PISTACHO-SIRORA	R	433	22,70	0,07	0,07	0,07		0,07			0,07	0,07
5252638	04-050-023-00146-001	124048	PISTACHO-SIRORA	R	433	27,50	0,48	0,48	0,48		0,48			0,48	0,48
5252639	04-050-023-00147-001	124048	PISTACHO-SIRORA	R	433	17,50	0,04	0,04	0,04		0,04			0,04	0,04
5252641	04-050-023-00148-001	124048	PISTACHO-SIRORA	R	433	34,30	0,08	0,08	0,08		0,08			0,08	0,08

(1) Superficie declarada admisible ajustada con la superficie comprometida.  
(2) Factor de penalización valorando el alcance para el tipo de compromiso.

Puede verificar la integridad de una copia de este documento mediante la lectura del código QR adjunto o mediante el acceso a la dirección <https://ws050.juntadeandalucia.es/verificarFirma> indicando el código de VERIFICACIÓN

FIRMADO POR	JUAN JOSE SOLER GARCIA	FECHA	03/07/2024	
	ROCIO GUIJARRO MILLAN			
VERIFICACIÓN	Pk2jmGCJWUB3686MPKY7GEXJCD3GC4	PÁGINA	546/2334	



**APELLIDOS Y NOMBRE / RAZÓN SOCIAL**

FERNANDEZ GONZALEZ RAFAEL

**NIF**  
\*\*\*\*3723\*

**EXPEDIENTE**  
1102323

**ANUALIDAD DE PAGO**

1ª

**IMPORTE POR ANUALIDAD**

	2023	2024	2025	2026	2027
IMPORTE MÁXIMO SUBVENCIONABLE	217,58 €	217,58 €	217,58 €	217,58 €	217,58 €
IMPORTE MEDIO DE TRANSFERENCIA (€/ha)	253,00 €	253,00 €	253,00 €	253,00 €	253,00 €

**RESUMEN DE UNIDADES**

Cód	GRUPO DE PAGO	Sup. Dec. Admisible (ha)	Sup. Comprometida (ha)	Sup. ajustada compromiso (1) (ha)	% sobredec.	Sup. Propuesta (ha)	Importe Declarado	Importe Topado	Importe Propuesto	Importe tras sobredec.
430	HORTÍCOLAS	0,86		0,86	0,00	0,86	217,58	217,58	217,58	217,58
<b>TOTAL</b>		0,86	0,86	0,86		0,86	217,58	217,58	217,58	217,58

**APLICACIÓN DE REDUCCIONES Y PENALIZACIONES**

GRUPO DE PAGO	Importe Calculado	Importe prereduc.	Criterios de subvencionabilidad y compromisos	Presentación tardía	Omisión declaración	Condicionality	IMPORTE (Euros) PROPUESTO
HORTÍCOLAS	217,58	217,58	0,00	0,00	0,00	0,00	217,58
<b>TOTAL</b>	217,58	217,58					217,58

**RESUMEN DE PAGOS**

	IMPORTE (Euros)		
	PROPUESTO	FEADER (Eje 2)	MAPA
PROPUESTO	217,58	184,94	21,34
			CAPADR 11,30

**RECINTOS PROPUESTOS**

REF.	REFERENCIA SIGPAC	CULTIVO	DESCRIPCIÓN CULTIVO	S/R	G.PAGO	PEND. MEDIA (%)	SUP. DEC. ADMISIBLE (ha)	SUP. COMPROM. (ha)	SUP. AJUSTADA COMPROM. (1) (ha)	SUP. CONV. SIGPAC (ha)	SUP. CERTIE. (ha)	SUP. CAMPO (ha)	SUP. CAMPO DETER. CULT. DECLARADO (ha)	SUP. DEC. REDUCIDA (ha)	SUP. PROPUESTA (ha)
170000005272625	04-066-089-00117-002	197008	TOMATE-CHERRY	R	430	2,00	0,86	0,86	0,86		0,86			0,86	0,86

(1) Superficie declarada admisible ajustada con la superficie comprometida.  
(2) Factor de penalización valorando el alcance para el tipo de compromiso.

Puede verificar la integridad de una copia de este documento mediante la lectura del código QR adjunto o mediante el acceso a la dirección <https://ws050.juntadeandalucia.es/verificarFirma> indicando el código de VERIFICACIÓN

FIRMADO POR	JUAN JOSE SOLER GARCIA	FECHA	03/07/2024	
	ROCIO GUIJARRO MILLAN			
VERIFICACIÓN	Pk2jmGCJWUB3686MPKY7GEXJCD3GC4	PÁGINA	547/2334	



**APELLIDOS Y NOMBRE / RAZÓN SOCIAL**

FERNANDEZ GUERRERO FRANCISCA

**NIF**  
\*\*\*\*6611\*

**EXPEDIENTE**  
1272677

**ANUALIDAD DE PAGO**

1ª

**IMPORTE POR ANUALIDAD**

	2023	2024	2025	2026	2027
IMPORTE MÁXIMO SUBVENCIONABLE	1.829,39 €	1.829,39 €	1.829,39 €	1.829,39 €	1.829,39 €
IMPORTE MEDIO DE TRANSFERENCIA (€/ha)	216,24 €	216,24 €	216,24 €	216,24 €	216,24 €

**RESUMEN DE UNIDADES**

Cód	GRUPO DE PAGO	Sup. Dec. Admisible (ha)	Sup. Comprometida (ha)	Sup. ajustada compromiso (I) (ha)	% sobredec.	Sup. Propuesta (ha)	Importe Declarado	Importe Topado	Importe Propuesto	Importe tras sobredec.
432	FRUTALES SECANO	8,46		8,46	0,00	8,46	1.829,39	1.829,39	1.829,39	1.829,39
<b>TOTAL</b>		8,46	8,46	8,46		8,46	1.829,39	1.829,39	1.829,39	1.829,39

**APLICACIÓN DE REDUCCIONES Y PENALIZACIONES**

GRUPO DE PAGO	Importe Calculado	Importe prereduc.	Criterios de subvencionabilidad y compromisos	Presentación tardía	Omisión declaración	Condicionalidad	IMPORTE (Euros) PROPUESTO
FRUTALES SECANO	1.829,39	1.829,39	0,00	0,00	0,00	0,00	1.829,39
<b>TOTAL</b>	1.829,39	1.829,39					1.829,39

**RESUMEN DE PAGOS**

	IMPORTE ( Euros )			
	PROPUESTO	FEADER (Eje 2)	MAPA	CAPADR
PROPUESTO	1.829,39	1.554,98	179,46	94,95

**RECINTOS PROPUESTOS**

REF.	REFERENCIA SIGPAC	CULTIVO	DESCRIPCIÓN CULTIVO	S/R	G.PAGO	PEND. MEDIA (%)	SUP. DEC. ADMISIBLE (ha)	SUP. COMPROM. (ha)	SUP. AJUSTADA COMPROM. (I) (ha)	SUP. CONV. SIGPAC (ha)	SUP. CERTIE (ha)	SUP. CAMPO (ha)	SUP. CAMPO DETER. CULT. DECLARADO (ha)	SUP. DEC. REDUCIDA (ha)	SUP. PROPUESTA (ha)
1700000003580486	04-099-015-00246-001	104007	ALMENDROS-COMUNA	S	432	38,70	0,29	0,29	0,29		0,29			0,29	0,29
1700000003580487	04-099-015-00246-002	104007	ALMENDROS-COMUNA	S	432	33,10	1,07	1,07	1,07		1,07			1,07	1,07
1700000003580488	04-099-015-00245-001	104007	ALMENDROS-COMUNA	S	432	32,40	7,10	7,10	7,10		7,10			7,10	7,10

(1) Superficie declarada admisible ajustada con la superficie comprometida.  
(2) Factor de penalización valorando el alcance para el tipo de compromiso.

Puede verificar la integridad de una copia de este documento mediante la lectura del código QR adjunto o mediante el acceso a la dirección <https://ws050.juntadeandalucia.es/verificarFirma> indicando el código de VERIFICACIÓN

FIRMADO POR	JUAN JOSE SOLER GARCIA	FECHA	03/07/2024	
	ROCIO GUIJARRO MILLAN			
VERIFICACIÓN	Pk2jmGCJWUB3686MPKY7GEXJCD3GC4	PÁGINA	548/2334	





**APELLIDOS Y NOMBRE / RAZÓN SOCIAL**

FERNANDEZ LOPEZ JOSE RAMON

**NIF**

\*\*\*\*5192\*

**EXPEDIENTE**

1217366

**ANUALIDAD DE PAGO**

1ª

**IMPORTE POR ANUALIDAD**

	2023	2024	2025	2026	2027
IMPORTE MÁXIMO SUBVENCIONABLE	4.693,34 €	4.693,34 €	4.693,34 €	4.693,34 €	4.693,34 €
IMPORTE MEDIO DE TRANSFERENCIA (€/ha)	219,83 €	219,83 €	219,83 €	219,83 €	219,83 €

**RESUMEN DE UNIDADES**

Cód	GRUPO DE PAGO	Sup. Dec. Admisible (ha)	Sup. Comprometida (ha)	Sup. ajustada compromiso (1) (ha)	% sobredec.	Sup. Propuesta (ha)	Importe Declarado	Importe Topado	Importe Propuesto	Importe tras sobredec.
429	OLIVAR	2,42		2,42	0,00	2,42	599,92	599,92	599,92	599,92
432	FRUTALES SECANO	23,82		18,93	0,00	18,93	4.093,42	4.093,42	4.093,42	4.093,42
<b>TOTAL</b>		26,24	21,35	21,35		21,35	4.693,34	4.693,34	4.693,34	4.693,34

**APLICACIÓN DE REDUCCIONES Y PENALIZACIONES**

GRUPO DE PAGO	Importe Calculado	Importe prereduc.	Criterios de subvencionabilidad y compromisos	Presentación tardía	Omisión declaración	Condicionalidad	IMPORTE (Euros)
							PROPUESTO
FRUTALES SECANO	4.093,42	4.093,42	0,00	0,00	0,00	0,00	4.093,42
OLIVAR	599,92	599,92	0,00	0,00	0,00	0,00	599,92
<b>TOTAL</b>	4.693,34	4.693,34					4.693,34

**RESUMEN DE PAGOS**

PROPUESTO	IMPORTE ( Euros )			
	PROPUESTO	FEADER (Eje 2)	MAPA	CAPADR
PROPUESTO	4.693,34	3.989,34	460,41	243,59

(1) Superficie declarada admisible ajustada con la superficie comprometida.  
(2) Factor de penalización valorando el alcance para el tipo de compromiso.

Puede verificar la integridad de una copia de este documento mediante la lectura del código QR adjunto o mediante el acceso a la dirección <https://ws050.juntadeandalucia.es/verificarFirma> indicando el código de VERIFICACIÓN

FIRMADO POR	JUAN JOSE SOLER GARCIA	FECHA	03/07/2024	
	ROCIO GUIJARRO MILLAN			
VERIFICACIÓN	Pk2jmGCJWUB3686MPKY7GEXJCD3GC4	PÁGINA	549/2334	



**APELLIDOS Y NOMBRE / RAZÓN SOCIAL**

FERNANDEZ LOZANO ANTONIO

**NIF**

\*\*\*4345\*

**EXPEDIENTE**

1221764

**ANUALIDAD DE PAGO**

1ª

**IMPORTE POR ANUALIDAD**

	2023	2024	2025	2026	2027
IMPORTE MÁXIMO SUBVENCIONABLE	1.973,19 €	1.973,19 €	1.973,19 €	1.973,19 €	1.973,19 €
IMPORTE MEDIO DE TRANSFERENCIA (€/ha)	222,71 €	222,71 €	222,71 €	222,71 €	222,71 €

**RESUMEN DE UNIDADES**

Cód	GRUPO DE PAGO	Sup. Dec. Admisible (ha)	Sup. Comprometida (ha)	Sup. ajustada compromiso (1) (ha)	% sobredec.	Sup. Propuesta (ha)	Importe Declarado	Importe Topado	Importe Propuesto	Importe tras sobredec.
429	OLIVAR	1,81		1,81	0,00	1,81	448,70	448,70	448,70	448,70
432	FRUTALES SECANO	7,05		7,05	0,00	7,05	1.524,49	1.524,49	1.524,49	1.524,49
<b>TOTAL</b>		8,86	8,86	8,86		8,86	1.973,19	1.973,19	1.973,19	1.973,19

**APLICACIÓN DE REDUCCIONES Y PENALIZACIONES**

GRUPO DE PAGO	Importe Calculado	Importe prereduc.	Criterios de subvencionabilidad y compromisos	Presentación tardía	Omisión declaración	Condicionabilidad	IMPORTE (Euros) PROPUESTO
FRUTALES SECANO	1.524,49	1.524,49	0,00	0,00	0,00	0,00	1.524,49
OLIVAR	448,70	448,70	0,00	0,00	0,00	0,00	448,70
<b>TOTAL</b>	1.973,19	1.973,19					1.973,19

**RESUMEN DE PAGOS**

	IMPORTE ( Euros )			
	PROPUESTO	FEADER (Eje 2)	MAPA	CAPADR
PROPUESTO	1.973,19	1.677,22	193,57	102,40

(1) Superficie declarada admisible ajustada con la superficie comprometida.

(2) Factor de penalización valorando el alcance para el tipo de compromiso.

Puede verificar la integridad de una copia de este documento mediante la lectura del código QR adjunto o mediante el acceso a la dirección <https://ws050.juntadeandalucia.es/verificarFirma> indicando el código de VERIFICACIÓN

FIRMADO POR	JUAN JOSE SOLER GARCIA	FECHA	03/07/2024	
	ROCIO GUIJARRO MILLAN			
VERIFICACIÓN	Pk2jmGCJWUB3686MPKY7GEXJCD3GC4	PÁGINA	551/2334	



**RECINTOS PROPUESTOS**

REF.	REFERENCIA SIGPAC	CULTIVO DESCRIPCIÓN CULTIVO	S/R	G.PAGO	PEND. MEDIA (%)	SUP. DEC. ADMISIBLE (ha)	SUP. COMPROM. (ha)	SUP. AJUSTADA COMPR.(1) (ha)	SUP. CONV. SIGPAC (ha)	SUP. CERTIF. (ha)	SUP. CAMPO (ha)	SUP. CAMPO DETER. CULT. DECLARADO (ha)	SUP. DEC. REDUCIDA (ha)	SUP. PROPUESTA (ha)
170000006152182	04-072-006-00032-039	101003 OLIVAR-ARBEQUINA	S	429	8,10	0,27	0,27	0,27		0,27			0,27	0,27
170000006152183	04-072-006-00032-023	101194 OLIVAR-LECHIN DE GRANADA	S	429	6,10	0,05	0,05	0,05		0,05			0,05	0,05
170000006152184	04-072-006-00032-025	101194 OLIVAR-LECHIN DE GRANADA	S	429	12,90	0,02	0,02	0,02		0,02			0,02	0,02
170000006152185	04-072-006-00032-027	101194 OLIVAR-LECHIN DE GRANADA	S	429	8,10	0,02	0,02	0,02		0,02			0,02	0,02
170000006152186	04-072-006-00032-029	101194 OLIVAR-LECHIN DE GRANADA	S	429	5,70	0,02	0,02	0,02		0,02			0,02	0,02
170000006152220	04-006-035-00129-015	101194 OLIVAR-LECHIN DE GRANADA	S	429	14,20	0,02	0,02	0,02		0,02			0,02	0,02
170000006152231	04-072-006-00032-016	101194 OLIVAR-LECHIN DE GRANADA	S	429	6,90	0,04	0,04	0,04		0,04			0,04	0,04
170000006152232	04-072-006-00032-011	101194 OLIVAR-LECHIN DE GRANADA	S	429	6,20	0,05	0,05	0,05		0,05			0,05	0,05
170000006152233	04-072-006-00032-007	101194 OLIVAR-LECHIN DE GRANADA	S	429	17,80	0,03	0,03	0,03		0,03			0,03	0,03
170000006152234	04-072-006-00032-006	101003 OLIVAR-ARBEQUINA	S	429	4,10	0,12	0,12	0,12		0,12			0,12	0,12
170000006152235	04-072-006-00032-022	101003 OLIVAR-ARBEQUINA	S	429	8,10	0,13	0,13	0,13		0,13			0,13	0,13
170000006152236	04-072-006-00032-021	101003 OLIVAR-ARBEQUINA	S	429	11,00	0,16	0,16	0,16		0,16			0,16	0,16
170000006152237	04-072-006-00032-020	101194 OLIVAR-LECHIN DE GRANADA	S	429	6,90	0,06	0,06	0,06		0,06			0,06	0,06
170000006152238	04-072-006-00032-019	101194 OLIVAR-LECHIN DE GRANADA	S	429	15,10	0,02	0,02	0,02		0,02			0,02	0,02
170000006152239	04-072-002-00123-015	101003 OLIVAR-ARBEQUINA	S	429	5,40	0,11	0,11	0,11		0,11			0,11	0,11
170000006152240	04-072-002-00123-014	101194 OLIVAR-LECHIN DE GRANADA	S	429	9,80	0,01	0,01	0,01		0,01			0,01	0,01
170000006152241	04-072-002-00123-013	101194 OLIVAR-LECHIN DE GRANADA	S	429	11,00	0,05	0,05	0,05		0,05			0,05	0,05
170000006152242	04-072-002-00123-009	101194 OLIVAR-LECHIN DE GRANADA	S	429	6,80	0,02	0,02	0,02		0,02			0,02	0,02
170000006152243	04-072-006-00012-005	101194 OLIVAR-LECHIN DE GRANADA	S	429	17,70	0,06	0,06	0,06		0,06			0,06	0,06
170000006152244	04-072-002-00123-032	101194 OLIVAR-LECHIN DE GRANADA	S	429	8,90	0,04	0,04	0,04		0,04			0,04	0,04
170000006152245	04-072-002-00123-017	101003 OLIVAR-ARBEQUINA	S	429	10,80	0,29	0,29	0,29		0,29			0,29	0,29
170000006152246	04-072-002-00123-016	101003 OLIVAR-ARBEQUINA	S	429	10,50	0,22	0,22	0,22		0,22			0,22	0,22
170000006152247	04-006-035-00034-002	104018 ALMENDROS-GARRIGUES	S	432	4,50	0,55	0,55	0,55		0,55			0,55	0,55
170000006152248	04-072-006-00012-002	104018 ALMENDROS-GARRIGUES	S	432	20,20	0,03	0,03	0,03		0,03			0,03	0,03
170000006152249	04-072-006-00012-004	104018 ALMENDROS-GARRIGUES	S	432	12,30	0,66	0,66	0,66		0,66			0,66	0,66
170000006152250	04-072-006-00032-005	104018 ALMENDROS-GARRIGUES	S	432	16,80	0,03	0,03	0,03		0,03			0,03	0,03
170000006152251	04-072-006-00032-006	104018 ALMENDROS-GARRIGUES	S	432	18,60	0,06	0,06	0,06		0,06			0,06	0,06
170000006152252	04-006-035-00129-009	104018 ALMENDROS-GARRIGUES	S	432	8,30	0,28	0,28	0,28		0,28			0,28	0,28
170000006152253	04-006-035-00129-010	104018 ALMENDROS-GARRIGUES	S	432	21,30	0,27	0,27	0,27		0,27			0,27	0,27
170000006152254	04-006-035-00129-011	104018 ALMENDROS-GARRIGUES	S	432	13,70	0,07	0,07	0,07		0,07			0,07	0,07
170000006152255	04-072-006-00012-001	104018 ALMENDROS-GARRIGUES	S	432	16,10	0,03	0,03	0,03		0,03			0,03	0,03
170000006152256	04-006-035-00129-007	104018 ALMENDROS-GARRIGUES	S	432	9,70	0,09	0,09	0,09		0,09			0,09	0,09
170000006152257	04-006-035-00129-008	104018 ALMENDROS-GARRIGUES	S	432	9,00	0,12	0,12	0,12		0,12			0,12	0,12
170000006152258	04-072-011-00007-001	104018 ALMENDROS-GARRIGUES	S	432	6,10	1,38	1,38	1,38		1,38			1,38	1,38
170000006152259	04-072-008-00072-001	104018 ALMENDROS-GARRIGUES	S	432	6,10	0,38	0,38	0,38		0,38			0,38	0,38
170000006152260	04-072-007-00125-015	104018 ALMENDROS-GARRIGUES	S	432	9,20	0,06	0,06	0,06		0,06			0,06	0,06
170000006152261	04-072-007-00125-012	104018 ALMENDROS-GARRIGUES	S	432	6,80	0,09	0,09	0,09		0,09			0,09	0,09
170000006152262	04-072-007-00125-017	104018 ALMENDROS-GARRIGUES	S	432	6,60	0,10	0,10	0,10		0,10			0,10	0,10
170000006152263	04-072-007-00125-016	104018 ALMENDROS-GARRIGUES	S	432	9,90	0,06	0,06	0,06		0,06			0,06	0,06
170000006152264	04-072-006-00032-033	104018 ALMENDROS-GARRIGUES	S	432	11,50	0,03	0,03	0,03		0,03			0,03	0,03
170000006152265	04-072-006-00032-007	104018 ALMENDROS-GARRIGUES	S	432	10,40	0,19	0,19	0,19		0,19			0,19	0,19
170000006152266	04-072-007-00125-011	104018 ALMENDROS-GARRIGUES	S	432	6,40	0,22	0,22	0,22		0,22			0,22	0,22
170000006152267	04-072-007-00107-003	104018 ALMENDROS-GARRIGUES	S	432	5,20	2,35	2,35	2,35		2,35			2,35	2,35

(1) Superficie declarada admisible ajustada con la superficie comprometida.  
 (2) Factor de penalización valorando el alcance para el tipo de compromiso.

Puede verificar la integridad de una copia de este documento mediante la lectura del código QR adjunto o mediante el acceso a la dirección <a href="https://ws050.juntadeandalucia.es/verificarFirma">https://ws050.juntadeandalucia.es/verificarFirma</a> indicando el código de VERIFICACIÓN				
FIRMADO POR	JUAN JOSE SOLER GARCIA ROCIO GUIJARRO MILLAN		FECHA 03/07/2024	
VERIFICACIÓN	Pk2jmGCJWUB3686MPKY7GEXJCD3GC4		PÁGINA 552/2334	



**APELLIDOS Y NOMBRE / RAZÓN SOCIAL**

FERNANDEZ MARTINEZ ALVARO

**NIF**  
\*\*\*8527\*

**EXPEDIENTE**  
1125590

**ANUALIDAD DE PAGO**

1ª

**IMPORTE POR ANUALIDAD**

	2023	2024	2025	2026	2027
IMPORTE MÁXIMO SUBVENCIONABLE	5.464,38 €	5.464,38 €	5.464,38 €	5.464,38 €	5.464,38 €
IMPORTE MEDIO DE TRANSFERENCIA (€/ha)	216,24 €	216,24 €	216,24 €	216,24 €	216,24 €

**RESUMEN DE UNIDADES**

Cód	GRUPO DE PAGO	Sup. Dec. Admisible (ha)	Sup. Comprometida (ha)	Sup. ajustada compromiso (I) (ha)	% sobredec.	Sup. Propuesta (ha)	Importe Declarado	Importe Topado	Importe Propuesto	Importe tras sobredec.
432	FRUTALES SECANO	25,27		25,27	0,00	25,27	5.464,38	5.464,38	5.464,38	5.464,38
<b>TOTAL</b>		25,27	25,27	25,27		25,27	5.464,38	5.464,38	5.464,38	5.464,38

**APLICACIÓN DE REDUCCIONES Y PENALIZACIONES**

GRUPO DE PAGO	Importe Calculado	Importe prereduc.	Criterios de subvencionabilidad y compromisos	Presentación tardía	Omisión declaración	Condicionalidad	IMPORTE (Euros) PROPUESTO
FRUTALES SECANO	5.464,38	5.464,38	0,00	0,00	0,00	0,00	5.464,38
<b>TOTAL</b>	5.464,38	5.464,38					5.464,38

**RESUMEN DE PAGOS**

	IMPORTE (Euros)			
	PROPUESTO	FEADER (Eje 2)	MAPA	CAPADR
PROPUESTO	5.464,38	4.644,72	536,06	283,60

**RECINTOS PROPUESTOS**

REF.	REFERENCIA SIGPAC	CULTIVO DESCRIPCIÓN CULTIVO	S/R	G.PAGO	PEND. MEDIA (%)	SUP. DEC. ADMISIBLE (ha)	SUP. COMPROM. (ha)	SUP. AJUSTADA COMPR.(I) (ha)	SUP. CONV. SIGPAC (ha)	SUP. CERTIF. (ha)	SUP. CAMPO (ha)	SUP. CAMPO DETER. CULT. DECLARADO (ha)	SUP. DEC. REDUCIDA (ha)	SUP. PROPUESTA (ha)
-1445426	04-037-044-00204-001	104020 ALMENDROS-GUARA	S	432	3,80	0,47	0,47	0,47		0,47			0,47	0,47
-1445425	04-037-044-00203-001	104020 ALMENDROS-GUARA	S	432	4,20	5,45	5,45	5,45		5,45			5,45	5,45
-91026	04-037-044-00055-001	104020 ALMENDROS-GUARA	S	432	3,80	3,49	3,49	3,49		3,49			3,49	3,49
1700000004831512	04-037-029-00071-001	104020 ALMENDROS-GUARA	S	432	17,80	3,49	3,49	3,49		3,49			3,49	3,49
1700000004831513	04-037-032-00021-002	104020 ALMENDROS-GUARA	S	432	15,80	3,34	3,34	3,34		3,34			3,34	3,34
1700000004831514	04-037-029-00074-002	104020 ALMENDROS-GUARA	S	432	16,20	2,97	2,97	2,97		2,97			2,97	2,97
1700000004831515	04-037-029-00074-004	104020 ALMENDROS-GUARA	S	432	17,60	5,10	5,10	5,10		5,10			5,10	5,10
1700000004831516	04-037-031-00020-001	104020 ALMENDROS-GUARA	S	432	8,10	0,96	0,96	0,96		0,96			0,96	0,96

(1) Superficie declarada admisible ajustada con la superficie comprometida.  
(2) Factor de penalización valorando el alcance para el tipo de compromiso.

Puede verificar la integridad de una copia de este documento mediante la lectura del código QR adjunto o mediante el acceso a la dirección <https://ws050.juntadeandalucia.es/verificarFirma> indicando el código de VERIFICACIÓN

FIRMADO POR	JUAN JOSE SOLER GARCIA	FECHA	03/07/2024	
	ROCIO GUIJARRO MILLAN			
VERIFICACIÓN	Pk2jmGCJWUB3686MPKY7GEXJCD3GC4	PÁGINA	553/2334	



**APELLIDOS Y NOMBRE / RAZÓN SOCIAL**  
**IMPORTE POR ANUALIDAD**

**NIF**  
 \*\*\*\*7058\*

**EXPEDIENTE**  
 1166291

**ANUALIDAD DE PAGO**  
 1ª

	2023	2024	2025	2026	2027
<b>IMPORTE MÁXIMO SUBVENCIONABLE</b>	8.649,60 €	8.649,60 €	8.649,60 €	8.649,60 €	8.649,60 €
<b>IMPORTE MEDIO DE TRANSFERENCIA (€/ha)</b>	216,24 €	216,24 €	216,24 €	216,24 €	216,24 €

**RESUMEN DE UNIDADES**

Cód	GRUPO DE PAGO	Sup. Dec. Admisible (ha)	Sup. Comprometida (ha)	Sup. ajustada compromiso (1) (ha)	% sobredec.	Sup. Propuesta (ha)	Importe Declarado	Importe Topado	Importe Propuesto	Importe tras sobredec.
432	FRUTALES SECANO	64,42		40,00	0,00	40,00	8.649,60	8.649,60	8.649,60	8.649,60
<b>TOTAL</b>		64,42	40,00	40,00		40,00	8.649,60	8.649,60	8.649,60	8.649,60

**APLICACIÓN DE REDUCCIONES Y PENALIZACIONES**

GRUPO DE PAGO	Importe Calculado	Importe prerreduc.	Criterios de subvencionabilidad y compromisos	Presentación tardía	Omisión declaración	Condicionabilidad	IMPORTE (Euros) PROPUESTO
FRUTALES SECANO	8.649,60	8.649,60	0,00	0,00	0,00	0,00	8.649,60
<b>TOTAL</b>	8.649,60	8.649,60					8.649,60

**RESUMEN DE PAGOS**

	IMPORTE (Euros)			
	PROPUESTO	FEADER (Eje 2)	MAPA	CAPADR
<b>PROPUESTO</b>	8.649,60	7.352,16	848,53	448,91

**RECINTOS PROPUESTOS**

REF.	REFERENCIA SIGPAC	CULTIVO DESCRIPCIÓN CULTIVO	S/R	G.PAGO	PEND. MEDIA (€/ha)	SUP. DEC. ADMISIBLE (ha)	SUP. COMPROM. (ha)	SUP. AJUSTADA COMPROM. (1) (ha)	SUP. CONV. SIGPAC (ha)	SUP. CERTIE (ha)	SUP. CAMPO (ha)	SUP. CAMPO DETER. CULT. DECLARADO (ha)	SUP. DEC. REDUCIDA (ha)	SUP. PROPUESTA (ha)
-1445490	04-037-033-00155-001	104020	S	432	8,80	1,09	1,09	1,09		1,09			1,09	1,09
6837466	04-037-044-00066-001	104007	S	432	4,10	0,85	0,85	0,85		0,85			0,85	0,85
1700000006579646	04-037-033-00066-001	104020	S	432	4,90	0,32	0,32	0,32		0,32			0,32	0,32
1700000006579695	04-037-034-00055-001	104020	S	432	7,70	0,48	0,48	0,48		0,48			0,48	0,48
1700000006579716	04-037-044-00050-002	104020	S	432	3,20	0,94	0,94	0,94		0,94			0,94	0,94
1700000006579717	04-037-029-00018-001	104022	S	432	11,10	0,19	0,19	0,19		0,19			0,19	0,19
1700000006579718	04-037-032-00008-001	104020	S	432	10,20	1,82	1,82	1,82		1,82			1,82	1,82
1700000006579719	04-037-034-00126-001	104020	S	432	8,60	1,02	1,02	1,02		1,02			1,02	1,02
1700000006579720	04-037-034-00034-001	104020	S	432	6,70	2,19	2,19	2,19		2,19			2,19	2,19
1700000006579721	04-037-031-00048-001	104020	S	432	13,90	0,48	0,48	0,48		0,48			0,48	0,48
1700000006579722	04-037-031-00050-004	104020	S	432	14,00	0,70	0,70	0,70		0,70			0,70	0,70
1700000006579723	04-037-031-00061-003	104020	S	432	8,50	1,20	1,20	1,20		1,20			1,20	1,20
1700000006579724	04-037-031-00050-002	104020	S	432	12,70	0,23	0,23	0,23		0,23			0,23	0,23
1700000006579725	04-037-029-00046-002	104020	S	432	11,90	10,80	10,80	10,80		10,80			10,80	10,80
1700000006579726	04-037-029-00065-002	104020	S	432	13,70	12,24	12,24	12,24		12,24			12,24	12,24
1700000006579727	04-037-029-00079-001	104020	S	432	13,70	0,84	0,84	0,84		0,84			0,84	0,84
1700000006579728	04-037-029-00116-001	104020	S	432	13,10	0,23	0,23	0,23		0,23			0,23	0,23
1700000006579729	04-037-039-00056-001	104020	S	432	6,00	2,83	2,83	2,83		2,83			2,83	2,83
1700000006579730	18-057-034-00342-001	104020	S	432	5,30	5,57	5,57	5,57		5,57			5,57	5,57
1700000006579731	04-037-044-00069-001	104020	S	432	3,60	11,45	11,45	11,45		11,45			11,45	11,45
1700000006579732	04-037-030-00001-001	104020	S	432	13,10	0,12	0,12	0,12		0,12			0,12	0,12
1700000006579733	04-037-034-00091-001	104020	S	432	6,90	0,43	0,43	0,43		0,43			0,43	0,43
1700000006579738	04-037-044-00041-002	104020	S	432	6,10	4,35	4,35	4,35		4,35			4,35	4,35
1700000006579741	04-037-030-00016-002	104020	S	432	17,00	0,18	0,18	0,18		0,18			0,18	0,18
1700000006579743	04-037-031-00053-001	104020	S	432	2,90	0,68	0,68	0,68		0,68			0,68	0,68
1700000006579744	04-037-031-00065-001	104020	S	432	6,90	0,12	0,12	0,12		0,12			0,12	0,12
1700000006579745	04-037-031-00062-001	104020	S	432	12,20	0,33	0,33	0,33		0,33			0,33	0,33
1700000006579746	04-037-031-00009-001	104020	S	432	8,00	1,63	1,63	1,63		1,63			1,63	1,63
1700000006579747	04-037-029-00080-001	104020	S	432	13,50	0,92	0,92	0,92		0,92			0,92	0,92
1700000006579748	04-037-030-00016-001	104020	S	432	10,60	0,19	0,19	0,19		0,19			0,19	0,19

(1) Superficie declarada admisible ajustada con la superficie comprometida.  
 (2) Factor de penalización valorando el alcance para el tipo de compromiso.

Puede verificar la integridad de una copia de este documento mediante la lectura del código QR adjunto o mediante el acceso a la dirección <https://ws050.juntadeandalucia.es/verificarFirma> indicando el código de VERIFICACIÓN

FIRMADO POR	JUAN JOSE SOLER GARCIA	FECHA	03/07/2024	
	ROCIO GUIJARRO MILLAN			
VERIFICACIÓN	Pk2jmGCJWUB3686MPKY7GEXJCD3GC4	PÁGINA	554/2334	



**INCIDENCIAS**

**INCIDENCIA DESCRIPCIÓN**

- 100421 Recinto declarado por error para una operación de la 6503, que se ha corregido de oficio marcando la operación correcta, de acuerdo con la fecha de inscripción del recinto en la producción ecológica.  
Ref:-1445490 Recinto:04-037-033-00155-00001 Cultivo:104020 ALMENDROS-GUARA Secano
- 100422 Recinto declarado por error para una operación de la 6503, que se ha corregido de oficio desmarcando la operación incorrecta, de acuerdo con la fecha de inscripción del recinto en la producción ecológica.  
Ref:6837466 Recinto:04-037-044-00066-00001 Cultivo:104007 ALMENDROS-COMUNA Secano

(1) Superficie declarada admisible ajustada con la superficie comprometida.  
(2) Factor de penalización valorando el alcance para el tipo de compromiso.

Puede verificar la integridad de una copia de este documento mediante la lectura del código QR adjunto o mediante el acceso a la dirección <https://ws050.juntadeandalucia.es/verificarFirma> indicando el código de VERIFICACIÓN

FIRMADO POR	JUAN JOSE SOLER GARCIA	FECHA	03/07/2024	
	ROCIO GUIJARRO MILLAN			
VERIFICACIÓN	Pk2jmGCJWUB3686MPKY7GEXJCD3GC4	PÁGINA	555/2334	



**APELLIDOS Y NOMBRE / RAZÓN SOCIAL**

FERNANDEZ MARTINEZ JOSE LUIS

**NIF**  
\*\*\*\*0454\*

**EXPEDIENTE**  
1066979

**ANUALIDAD DE PAGO**  
1ª

**IMPORTE POR ANUALIDAD**

	2023	2024	2025	2026	2027
IMPORTE MÁXIMO SUBVENCIONABLE	1.928,86 €	1.928,86 €	1.928,86 €	1.928,86 €	1.928,86 €
IMPORTE MEDIO DE TRANSFERENCIA (€/ha)	216,24 €	216,24 €	216,24 €	216,24 €	216,24 €

**RESUMEN DE UNIDADES**

Cód	GRUPO DE PAGO	Sup. Dec. Admisible (ha)	Sup. Comprometida (ha)	Sup. ajustada compromiso (1) (ha)	% sobredec.	Sup. Propuesta (ha)	Importe Declarado	Importe Topado	Importe Propuesto	Importe tras sobredec.
432	FRUTALES SECANO	8,92		8,92	0,00	8,92	1.928,86	1.928,86	1.928,86	1.928,86
<b>TOTAL</b>		8,92	8,92	8,92		8,92	1.928,86	1.928,86	1.928,86	1.928,86

**APLICACIÓN DE REDUCCIONES Y PENALIZACIONES**

GRUPO DE PAGO	Importe Calculado	Importe prereduc.	Criterios de subvencionabilidad y compromisos	Presentación tardía	Omisión declaración	Condicionidad	IMPORTE (Euros) PROPUESTO
FRUTALES SECANO	1.928,86	1.928,86	0,00	0,00	0,00	0,00	1.928,86
<b>TOTAL</b>	1.928,86	1.928,86					1.928,86

**RESUMEN DE PAGOS**

	IMPORTE (Euros)			
	PROPUESTO	FEADER (Eje 2)	MAPA	CAPADR
PROPUESTO	1.928,86	1.639,53	189,22	100,11

**RECINTOS PROPUESTOS**

REF.	REFERENCIA SIGPAC	CULTIVO	DESCRIPCIÓN CULTIVO	S/R	G.PAGO	PEND. MEDIA (%)	SUP. DEC. ADMISIBLE (ha)	SUP. COMPROM. (ha)	SUP. AJUSTADA COMPROM. (1) (ha)	SUP. CONV. SIGPAC (ha)	SUP. CERTIE. (ha)	SUP. CAMPO (ha)	SUP. CAMPO DETER. CULT. DECLARADO (ha)	SUP. DEC. REDUCIDA (ha)	SUP. PROPUESTA (ha)
1700000005183893	04-070-017-00084-001	104024	ALMENDROS-MARCONA	S	432	3,80	2,63	2,63	2,63		2,63			2,63	2,63
1700000005183894	04-070-017-00062-001	104057	ALMENDROS-AVIJOR	S	432	3,60	1,38	1,38	1,38		1,38			1,38	1,38
1700000005183895	04-070-017-00107-001	104024	ALMENDROS-MARCONA	S	432	4,40	1,16	1,16	1,16		1,16			1,16	1,16
1700000005183896	04-070-017-00097-001	104010	ALMENDROS-DESMAYO ROJO	S	432	3,30	2,05	2,05	2,05		2,05			2,05	2,05
1700000005183897	04-070-026-00142-001	104024	ALMENDROS-MARCONA	S	432	1,50	0,58	0,58	0,58		0,58			0,58	0,58
1700000005183898	04-070-026-00156-003	104024	ALMENDROS-MARCONA	S	432	1,40	1,12	1,12	1,12		1,12			1,12	1,12

(1) Superficie declarada admisible ajustada con la superficie comprometida.  
(2) Factor de penalización valorando el alcance para el tipo de compromiso.

Puede verificar la integridad de una copia de este documento mediante la lectura del código QR adjunto o mediante el acceso a la dirección <https://ws050.juntadeandalucia.es/verificarFirma> indicando el código de VERIFICACIÓN

FIRMADO POR	JUAN JOSE SOLER GARCIA	FECHA	03/07/2024	
	ROCIO GUIJARRO MILLAN			
VERIFICACIÓN	Pk2jmGCJWUB3686MPKY7GEXJCD3GC4	PÁGINA	556/2334	



**APELLIDOS Y NOMBRE / RAZÓN SOCIAL**

FERNANDEZ MARTINEZ MARIA DEL MAR

**NIF**

\*\*\*3044\*

**EXPEDIENTE**

1237270

**ANUALIDAD DE PAGO**

1ª

**IMPORTE POR ANUALIDAD**

	2023	2024	2025	2026	2027
IMPORTE MÁXIMO SUBVENCIONABLE	615,40 €	615,40 €	615,40 €	615,40 €	615,40 €
IMPORTE MEDIO DE TRANSFERENCIA (€/ha)	349,66 €	349,66 €	349,66 €	349,66 €	349,66 €

**RESUMEN DE UNIDADES**

Cód	GRUPO DE PAGO	Sup. Dec. Admisible (ha)	Sup. Comprometida (ha)	Sup. ajustada compromiso (1) (ha)	% sobredec.	Sup. Propuesta (ha)	Importe Declarado	Importe Topado	Importe Propuesto	Importe tras sobredec.
433	FRUTALES REGADÍO	1,76		1,76	0,00	1,76	615,40	615,40	615,40	615,40
<b>TOTAL</b>		1,76	1,76	1,76		1,76	615,40	615,40	615,40	615,40

**APLICACIÓN DE REDUCCIONES Y PENALIZACIONES**

GRUPO DE PAGO	Importe Calculado	Importe prerreduc.	Criterios de subvencionabilidad y compromisos	Presentación tardía	Omisión declaración	Condicionalidad	IMPORTE (Euros) PROPUESTO
FRUTALES REGADÍO	615,40	615,40	0,00	0,00	0,00	0,00	615,40
<b>TOTAL</b>	615,40	615,40					615,40

**RESUMEN DE PAGOS**

	IMPORTE (Euros)			
	PROPUESTO	FEADER (Eje 2)	MAPA	CAPADR
PROPUESTO	615,40	523,09	60,37	31,94

**RECINTOS PROPUESTOS**

REF.	REFERENCIA SIGPAC	CULTIVO DESCRIPCIÓN CULTIVO	S/R G.PAGO	PEND. MEDIA (2)	SUP. DEC. ADMISIBLE (ha)	SUP. COMPROM. (ha)	SUP. AJUSTADA COMPROM. (1) (ha)	SUP. CONV. SIGPAC (ha)	SUP. CERTIE (ha)	SUP. CAMPO (ha)	SUP. CAMPO DETER. CULT. DECLARADO (ha)	SUP. DEC. REDUCIDA (ha)	SUP. PROPUESTA (ha)
-557429	04-081-012-00085-001	209200 MANDARINO-MANDARINO COMÚN	R 433	2,60	0,14	0,14	0,14		0,48			0,14	0,14
1700000005251266	04-047-003-00025-001	206003 NARANJO-NAVELATE	R 433	3,20	0,75	0,75	0,75		0,75			0,75	0,75
1700000005251267	04-047-003-00026-001	206003 NARANJO-NAVELATE	R 433	3,70	0,42	0,42	0,42		0,42			0,42	0,42
1700000005251268	04-047-003-00027-001	206003 NARANJO-NAVELATE	R 433	3,50	0,32	0,32	0,32		0,32			0,32	0,32
1700000005251269	04-047-004-00017-002	206003 NARANJO-NAVELATE	R 433	4,30	0,13	0,13	0,13		0,13			0,13	0,13

**INCIDENCIAS****INCIDENCIA DESCRIPCIÓN**

- 4272 Verifica que las líneas de declaración de las Solicitudes Únicas no tienen solapes con la capa de Retroactividad Gráfica (ambas de la misma campaña) a nivel de expediente/línea de declaración gráfica de la solicitud.  
Ref:-557431 Recinto:04-081-012-00085-00002 Cultivo: - Agregado de la referencia del recinto.:0 Zona de la referencia del recinto.:0 Superficie solapada.:0,02 Id. Incid.:95946402
- 8227 Línea de declaración monitorizada en la que no ha habido respuesta por parte del productor y, por tanto, sin Juicio Experto de campo.  
Ref:1700000005251270 Recinto:04-081-012-00085-00001 Cultivo:206003 NARANJO-NAVELATE
- 100400 Recinto con cultivo, variedad, régimen de explotación o uso Siggac no compatible con la operación solicitada ( Anexo IV.I Cultivos y variedades elegibles para las Intervenciones. Orden de 28 de marzo de 2023 ).  
Ref:-557431 Recinto:04-081-012-00085-00002 Cultivo:206003 NARANJO-NAVELATE Secano Uso:CI
- 100424 Solicita recinto que no está comprometido para la operación.  
Ref:1700000005251270 Recinto:04-081-012-00085-00001 Cultivo:206003 NARANJO-NAVELATE Regadío  
Ref:-557431 Recinto:04-081-012-00085-00002 Cultivo:206003 NARANJO-NAVELATE Secano

(1) Superficie declarada admisible ajustada con la superficie comprometida.  
(2) Factor de penalización valorando el alcance para el tipo de compromiso.

Puede verificar la integridad de una copia de este documento mediante la lectura del código QR adjunto o mediante el acceso a la dirección <https://ws050.juntadeandalucia.es/verificarFirma> indicando el código de VERIFICACIÓN

FIRMADO POR	JUAN JOSE SOLER GARCIA	FECHA	03/07/2024	
	ROCIO GUIJARRO MILLAN			
VERIFICACIÓN	Pk2jmGCJWUB3686MPKY7GEXJCD3GC4	PÁGINA	557/2334	



**APELLIDOS Y NOMBRE / RAZÓN SOCIAL**

FERNANDEZ MARTINEZ MIGUEL

**NIF**

\*\*\*7570\*

**EXPEDIENTE**

1017917

**ANUALIDAD DE PAGO**

1ª

**IMPORTE POR ANUALIDAD**

	2023	2024	2025	2026	2027
IMPORTE MÁXIMO SUBVENCIONABLE	5.276,26 €	5.276,26 €	5.276,26 €	5.276,26 €	5.276,26 €
IMPORTE MEDIO DE TRANSFERENCIA (€/ha)	216,24 €	216,24 €	216,24 €	216,24 €	216,24 €

**RESUMEN DE UNIDADES**

Cód	GRUPO DE PAGO	Sup. Dec. Admisible (ha)	Sup. Comprometida (ha)	Sup. ajustada compromiso (I) (ha)	% sobredec.	Sup. Propuesta (ha)	Importe Declarado	Importe Topado	Importe Propuesto	Importe tras sobredec.
432	FRUTALES SECANO	24,40		24,40	0,00	24,40	5.276,26	5.276,26	5.276,26	5.276,26
<b>TOTAL</b>		24,40	24,40	24,40		24,40	5.276,26	5.276,26	5.276,26	5.276,26

**APLICACIÓN DE REDUCCIONES Y PENALIZACIONES**

GRUPO DE PAGO	Importe Calculado	Importe prerreduc.	Criterios de subvencionabilidad y compromisos	Presentación tardía	Omisión declaración	Condicionalidad	IMPORTE (Euros) PROPUESTO
FRUTALES SECANO	5.276,26	5.276,26	0,00	0,00	0,00	0,00	5.276,26
<b>TOTAL</b>	5.276,26	5.276,26					5.276,26

**RESUMEN DE PAGOS**

	IMPORTE (Euros)			
	PROPUESTO	FEADER (Eje 2)	MAPA	CAPADR
PROPUESTO	5.276,26	4.484,82	517,60	273,84

**RECINTOS PROPUESTOS**

REF.	REFERENCIA SIGPAC	CULTIVO DESCRIPCIÓN CULTIVO	S/R	G.PAGO	PEND. MEDIA (€)	SUP. DEC. ADMISIBLE (ha)	SUP. COMPROM. (ha)	SUP. AJUSTADA COMPROM. (I) (ha)	SUP. CONV. SIGPAC (ha)	SUP. CERTIE. (ha)	SUP. CAMPO (ha)	SUP. CAMPO DETER. CULT. DECLARADO (ha)	SUP. DEC. REDUCIDA (ha)	SUP. PROPUESTA (ha)
4583794	04-037-009-00090-001	104022	S	432	8,80	1,00	1,00	1,00		1,00			1,00	1,00
4583796	04-037-009-00091-001	104022	S	432	20,00	0,01	0,01	0,01		0,01			0,01	0,01
4583799	04-037-009-00091-002	104022	S	432	6,70	0,12	0,12	0,12		0,12			0,12	0,12
4583800	04-037-009-00091-003	104022	S	432	9,00	0,05	0,05	0,05		0,05			0,05	0,05
4583801	04-037-015-00014-001	104020	S	432	9,60	0,57	0,57	0,57		0,57			0,57	0,57
4583804	04-037-014-00070-002	104022	S	432	16,10	1,26	1,26	1,26		1,26			1,26	1,26
1700000007197308	04-037-010-00048-001	104014	S	432	5,90	3,51	3,51	3,51		3,51			3,51	3,51
1700000007197309	04-070-004-00343-001	104020	S	432	13,40	5,33	5,33	5,33		5,33			5,33	5,33
1700000007197311	04-070-004-00343-002	104014	S	432	22,20	0,23	0,23	0,23		0,23			0,23	0,23
1700000007197312	04-070-012-00030-002	104022	S	432	19,40	1,12	1,12	1,12		1,12			1,12	1,12
1700000007197313	04-070-012-00030-003	104022	S	432	21,90	1,45	1,45	1,45		1,45			1,45	1,45
1700000007197314	04-070-012-00039-001	104022	S	432	24,50	0,38	0,38	0,38		0,38			0,38	0,38
1700000007197315	04-037-016-00151-001	104022	S	432	6,40	0,67	0,67	0,67		0,67			0,67	0,67
1700000007197316	04-037-017-00016-002	104022	S	432	7,80	1,43	1,43	1,43		1,43			1,43	1,43
1700000007197317	04-070-003-00081-001	104024	S	432	10,20	0,64	0,64	0,64		0,64			0,64	0,64
1700000007197318	04-070-003-00097-001	104020	S	432	11,80	0,67	0,67	0,67		0,67			0,67	0,67
1700000007197319	04-070-003-00104-001	104020	S	432	10,70	2,12	2,12	2,12		2,12			2,12	2,12
1700000007197320	04-070-003-00123-001	104020	S	432	13,60	0,73	0,73	0,73		0,73			0,73	0,73
1700000007197321	04-070-003-00114-002	104020	S	432	15,40	1,71	1,71	1,71		1,71			1,71	1,71
1700000007197322	04-037-016-00106-001	104020	S	432	6,70	0,79	0,79	0,79		0,79			0,79	0,79
1700000007197323	04-037-016-00213-001	104020	S	432	7,70	0,61	0,61	0,61		0,61			0,61	0,61

(1) Superficie declarada admisible ajustada con la superficie comprometida.  
 (2) Factor de penalización valorando el alcance para el tipo de compromiso.

Puede verificar la integridad de una copia de este documento mediante la lectura del código QR adjunto o mediante el acceso a la dirección <https://ws050.juntadeandalucia.es/verificarFirma> indicando el código de VERIFICACIÓN

FIRMADO POR	JUAN JOSE SOLER GARCIA	FECHA	03/07/2024	
	ROCIO GUIJARRO MILLAN			
VERIFICACIÓN	Pk2jmGCJWUB3686MPKY7GEXJCD3GC4	PÁGINA	558/2334	



<u>APELLIDOS Y NOMBRE / RAZÓN SOCIAL</u>	<u>NIF</u>	<u>EXPEDIENTE</u>	<u>ANUALIDAD DE PAGO</u>
FERNANDEZ MEDINA FRANCISCO JAVIER	***3324*	1076859	1ª

**IMPORTE POR ANUALIDAD**

	2023	2024	2025	2026	2027
IMPORTE MÁXIMO SUBVENCIONABLE	1.033,63 €	1.033,63 €	1.033,63 €	1.033,63 €	1.033,63 €
IMPORTE MEDIO DE TRANSFERENCIA (€/ha)	216,24 €	216,24 €	216,24 €	216,24 €	216,24 €

**RESUMEN DE UNIDADES**

Cód	GRUPO DE PAGO	Sup. Dec. Admisible (ha)	Sup. Comprometida (ha)	Sup. ajustada compromiso (1) (ha)	% sobredec.	Sup. Propuesta (ha)	Importe Declarado	Importe Topado	Importe Propuesto	Importe tras sobredec.
432	FRUTALES SECANO	4,78		4,78	0,00	4,78	1.033,63	1.033,63	1.033,63	1.033,63
<b>TOTAL</b>		4,78	4,78	4,78		4,78	1.033,63	1.033,63	1.033,63	1.033,63

**APLICACIÓN DE REDUCCIONES Y PENALIZACIONES**

GRUPO DE PAGO	Importe Calculado	Importe prereduc.	Criterios de subvencionabilidad y compromisos	Presentación tardía	Omisión declaración	Condicionalidad	IMPORTE (Euros) PROPUESTO
FRUTALES SECANO	1.033,63	1.033,63	0,00	0,00	0,00	0,00	1.033,63
<b>TOTAL</b>	1.033,63	1.033,63					1.033,63

**RESUMEN DE PAGOS**

	IMPORTE ( Euros )			
	PROPUESTO	FEADER (Eje 2)	MAPA	CAPADR
PROPUESTO	1.033,63	878,59	101,40	53,64

**RECINTOS PROPUESTOS**

REF.	REFERENCIA SIGPAC	CULTIVO	DESCRIPCIÓN CULTIVO	S/R	G.PAGO	PEND. MEDIA (%)	SUP. DEC. ADMISIBLE (ha)	SUP. COMPROM. (ha)	SUP. AJUSTADA COMPROM. (1) (ha)	SUP. CONV. SIGPAC (ha)	SUP. CERTIE (ha)	SUP. CAMPO (ha)	SUP. CAMPO DETER. CULT. DECLARADO (ha)	SUP. DEC. REDUCIDA (ha)	SUP. PROPUESTA (ha)
1700000002688391	04-090-019-00005-001	104007	ALMENDROS-COMUNA	S	432	3,30	2,04	2,04	2,04		2,04			2,04	2,04
1700000002688392	04-090-020-00074-001	104007	ALMENDROS-COMUNA	S	432	8,90	2,74	2,74	2,74		2,74			2,74	2,74

(1) Superficie declarada admisible ajustada con la superficie comprometida.  
 (2) Factor de penalización valorando el alcance para el tipo de compromiso.

Puede verificar la integridad de una copia de este documento mediante la lectura del código QR adjunto o mediante el acceso a la dirección <https://ws050.juntadeandalucia.es/verificarFirma> indicando el código de VERIFICACIÓN

FIRMADO POR	JUAN JOSE SOLER GARCIA	FECHA	03/07/2024	
	ROCIO GUIJARRO MILLAN			
VERIFICACIÓN	Pk2jmGCJWUB3686MPKY7GEXJCD3GC4	PÁGINA	559/2334	



**APELLIDOS Y NOMBRE / RAZÓN SOCIAL**  
FERNANDEZ MOLINA HERMINIA

**NIF**  
\*\*\*\*8438\*

**EXPEDIENTE**  
1065357

**ANUALIDAD DE PAGO**

**RESUMEN DE PAGOS**

PROPUESTO	IMPORTE ( Euros )			
	PROPUESTO	FEADER (Eje 2)	MAPA	CAPADR
	0,00	0,00	0,00	0,00

**INCIDENCIAS**

**INCIDENCIA DESCRIPCIÓN**

- 100401 Solicitante no inscrito en un organismo de control autorizado para la producción ecológica en Andalucía ( Anexo I. Criterios de Subvencionabilidad. Orden 28 de marzo de 2023 ).
- 100402 Recinto solicitado no forma parte de ningún organismo de control autorizado para la producción ecológica en Andalucía o fecha de inscripción posterior al plazo establecido ( Anexo I. Criterios de Subvencionabilidad. Orden 28 de marzo de 2023 ).  
Ref:170000003025772 Recinto:04-059-023-00150-00001 Cultivo:104007 ALMENDROS-COMUNA Secano  
Ref:170000003025769 Recinto:04-059-023-00213-00001 Cultivo:104007 ALMENDROS-COMUNA Secano  
Ref:170000003025770 Recinto:04-059-023-00235-00008 Cultivo:104007 ALMENDROS-COMUNA Secano  
Ref:170000003025771 Recinto:04-059-023-00235-00012 Cultivo:104007 ALMENDROS-COMUNA Secano  
Ref:170000003025773 Recinto:04-059-029-00057-00008 Cultivo:104007 ALMENDROS-COMUNA Secano  
Ref:170000003025774 Recinto:04-059-029-00057-00009 Cultivo:104007 ALMENDROS-COMUNA Secano
- 100424 Solicita recinto que no está comprometido para la operación.  
Ref:170000003025772 Recinto:04-059-023-00150-00001 Cultivo:104007 ALMENDROS-COMUNA Secano  
Ref:170000003025769 Recinto:04-059-023-00213-00001 Cultivo:104007 ALMENDROS-COMUNA Secano  
Ref:170000003025770 Recinto:04-059-023-00235-00008 Cultivo:104007 ALMENDROS-COMUNA Secano  
Ref:170000003025771 Recinto:04-059-023-00235-00012 Cultivo:104007 ALMENDROS-COMUNA Secano  
Ref:170000003025773 Recinto:04-059-029-00057-00008 Cultivo:104007 ALMENDROS-COMUNA Secano  
Ref:170000003025774 Recinto:04-059-029-00057-00009 Cultivo:104007 ALMENDROS-COMUNA Secano
- 101008 Expediente sin compromisos vigentes.  
Operación:6503.2

(1) Superficie declarada admisible ajustada con la superficie comprometida.  
(2) Factor de penalización valorando el alcance para el tipo de compromiso.

Puede verificar la integridad de una copia de este documento mediante la lectura del código QR adjunto o mediante el acceso a la dirección <a href="https://ws050.juntadeandalucia.es/verificarFirma">https://ws050.juntadeandalucia.es/verificarFirma</a> indicando el código de VERIFICACIÓN				
FIRMADO POR	JUAN JOSE SOLER GARCIA	FECHA	03/07/2024	
	ROCIO GUIJARRO MILLAN			
VERIFICACIÓN	Pk2jmGCJWUB3686MPKY7GEXJCD3GC4	PÁGINA	560/2334	

**APELLIDOS Y NOMBRE / RAZÓN SOCIAL**

FERNANDEZ MONTOYA JOSE DAVID

**NIF**

\*\*\*8155\*

**EXPEDIENTE**

1280439

**ANUALIDAD DE PAGO**

1ª

**IMPORTE POR ANUALIDAD**

	2023	2024	2025	2026	2027
IMPORTE MÁXIMO SUBVENCIONABLE	346,61 €	346,61 €	346,61 €	346,61 €	346,61 €
IMPORTE MEDIO DE TRANSFERENCIA (€/ha)	253,00 €	253,00 €	253,00 €	253,00 €	253,00 €

**RESUMEN DE UNIDADES**

Cód	GRUPO DE PAGO	Sup. Dec. Admisible (ha)	Sup. Comprometida (ha)	Sup. ajustada compromiso (1) (ha)	% sobredec.	Sup. Propuesta (ha)	Importe Declarado	Importe Topado	Importe Propuesto	Importe tras sobredec.
430	HORTÍCOLAS	1,37		1,37	0,00	1,37	346,61	346,61	346,61	346,61
<b>TOTAL</b>		1,37	1,37	1,37		1,37	346,61	346,61	346,61	346,61

**APLICACIÓN DE REDUCCIONES Y PENALIZACIONES**

GRUPO DE PAGO	Importe Calculado	Importe prerreduc.	Criterios de subvencionabilidad y compromisos	Presentación tardía	Omisión declaración	Condicionabilidad	IMPORTE (Euros) PROPUESTO
HORTÍCOLAS	346,61	346,61	0,00	0,00	0,00	0,00	346,61
<b>TOTAL</b>	346,61	346,61					346,61

**RESUMEN DE PAGOS**

	IMPORTE (Euros)		
	PROPUESTO	FEADER (Eje 2)	MAPA
PROPUESTO	346,61	294,62	34,00
			CAPADR 17,99

**RECINTOS PROPUESTOS**

REF.	REFERENCIA SIGPAC	CULTIVO	DESCRIPCIÓN CULTIVO	S/R	G.PAGO	PEND. MEDIA (%)	SUP. DEC. ADMISIBLE (ha)	SUP. COMPROM. (ha)	SUP. AJUSTADA COMPROM. (1) (ha)	SUP. CONV. SIGPAC (ha)	SUP. CERTIE. (ha)	SUP. CAMPO (ha)	SUP. CAMPO DETER. CULT. DECLARADO (ha)	SUP. DEC. REDUCIDA (ha)	SUP. PROPUESTA (ha)
6860409	04-102-025-00064-002	152000	PIMIENTO-SIN VARIEDAD	R	430	9,50	0,22	0,22	0,22		0,23			0,22	0,22
6860419	04-102-025-00065-001	152000	PIMIENTO-SIN VARIEDAD	R	430	4,00	0,24	0,24	0,24		0,26			0,24	0,24
6860420	04-102-025-00277-002	152000	PIMIENTO-SIN VARIEDAD	R	430	3,40	0,03	0,03	0,03		0,03			0,03	0,03
6860421	04-102-025-00277-001	152000	PIMIENTO-SIN VARIEDAD	R	430	3,90	0,88	0,88	0,88		0,88			0,88	0,88

**INCIDENCIAS****INCIDENCIA DESCRIPCIÓN**

- 75024 La cuenta corriente declarada no se encuentra en el sistema GIRO, se realiza el pago a la cuenta principal designada en GIRO.
- 100422 Recinto declarado por error para una operación de la 6503, que se ha corregido de oficio desmarcando la operación incorrecta, de acuerdo con la fecha de inscripción del recinto en la producción ecológica.  
 Ref:6860409 Recinto:04-102-025-00064-00002 Cultivo:152000 PIMIENTO-SIN VARIEDAD Regadío  
 Ref:6860419 Recinto:04-102-025-00065-00001 Cultivo:152000 PIMIENTO-SIN VARIEDAD Regadío  
 Ref:6860421 Recinto:04-102-025-00277-00001 Cultivo:152000 PIMIENTO-SIN VARIEDAD Regadío  
 Ref:6860420 Recinto:04-102-025-00277-00002 Cultivo:152000 PIMIENTO-SIN VARIEDAD Regadío

(1) Superficie declarada admisible ajustada con la superficie comprometida.  
(2) Factor de penalización valorando el alcance para el tipo de compromiso.

Puede verificar la integridad de una copia de este documento mediante la lectura del código QR adjunto o mediante el acceso a la dirección <https://ws050.juntadeandalucia.es/verificarFirma> indicando el código de VERIFICACIÓN

FIRMADO POR	JUAN JOSE SOLER GARCIA	FECHA	03/07/2024	
	ROCIO GUIJARRO MILLAN			
VERIFICACIÓN	Pk2jmGCJWUB3686MPKY7GEXJCD3GC4	PÁGINA	561/2334	



<u>APELLIDOS Y NOMBRE / RAZÓN SOCIAL</u>	<u>NIF</u>	<u>EXPEDIENTE</u>	<u>ANUALIDAD DE PAGO</u>
FERNANDEZ MONTOYA MARIA DEL MAR	***8152*	1280438	1ª
<b><u>IMPORTE POR ANUALIDAD</u></b>			

	<b>2023</b>	<b>2024</b>	<b>2025</b>	<b>2026</b>	<b>2027</b>
<b>IMPORTE MÁXIMO SUBVENCIONABLE</b>	407,33 €	407,33 €	407,33 €	407,33 €	407,33 €
<b>IMPORTE MEDIO DE TRANSFERENCIA (€/ha)</b>	253,00 €	253,00 €	253,00 €	253,00 €	253,00 €

**RESUMEN DE UNIDADES**

<u>Cód</u>	<u>GRUPO DE PAGO</u>	<u>Sup. Dec. Admisible (ha)</u>	<u>Sup. Comprometida (ha)</u>	<u>Sup. ajustada compromiso (1) (ha)</u>	<u>% sobredec.</u>	<u>Sup. Propuesta (ha)</u>	<u>Importe Declarado</u>	<u>Importe Topado</u>	<u>Importe Propuesto</u>	<u>Importe tras sobredec.</u>
430	HORTÍCOLAS	1,61		1,61	0,00	1,61	407,33	407,33	407,33	407,33
<b>TOTAL</b>		1,61	1,61	1,61		1,61	407,33	407,33	407,33	407,33

**APLICACIÓN DE REDUCCIONES Y PENALIZACIONES**

<u>GRUPO DE PAGO</u>	<u>Importe Calculado</u>	<u>Importe prerreduc.</u>	<u>Criterios de subvencionabilidad y compromisos</u>	<u>Presentación tardía</u>	<u>Omisión declaración</u>	<u>Condicionabilidad</u>	<u>IMPORTE (Euros) PROPUESTO</u>
HORTÍCOLAS	407,33	407,33	0,00	0,00	0,00	0,00	407,33
<b>TOTAL</b>	407,33	407,33					407,33

**RESUMEN DE PAGOS**

	<b>IMPORTE ( Euros )</b>			
	<u>PROPUESTO</u>	<u>FEADER (Eje 2)</u>	<u>MAPA</u>	<u>CAPADR</u>
<b>PROPUESTO</b>	407,33	346,23	39,96	21,14

**RECINTOS PROPUESTOS**

<u>REF.</u>	<u>REFERENCIA SIGPAC</u>	<u>CULTIVO</u>	<u>DESCRIPCIÓN CULTIVO</u>	<u>S/R</u>	<u>G.PAGO</u>	<u>PEND. MEDIA (%)</u>	<u>SUP. DEC. ADMISIBLE (ha)</u>	<u>SUP. COMPROM. (ha)</u>	<u>SUP. AJUSTADA COMPROM. (1) (ha)</u>	<u>SUP. CONV. SIGPAC (ha)</u>	<u>SUP. CERTIE. (ha)</u>	<u>SUP. CAMPO (ha)</u>	<u>SUP. CAMPO DETER. CULT. DECLARADO (ha)</u>	<u>SUP. DEC. REDUCIDA (ha)</u>	<u>SUP. PROPUESTA (ha)</u>
6860307	04-104-008-00298-001	152000	PIMIENTO-SIN VARIEDAD	R	430	5,50	0,24	0,24	0,24		0,26			0,24	0,24
6860308	04-104-008-00282-002	152000	PIMIENTO-SIN VARIEDAD	R	430	5,20	0,25	0,25	0,25		0,25			0,25	0,25
6860309	04-104-008-00285-002	152000	PIMIENTO-SIN VARIEDAD	R	430	5,80	0,84	0,84	0,84		0,84			0,84	0,84
6860310	04-104-008-00283-001	152000	PIMIENTO-SIN VARIEDAD	R	430	4,20	0,28	0,28	0,28		0,28			0,28	0,28

**INCIDENCIAS**

**INCIDENCIA DESCRIPCIÓN**

- 75024 La cuenta corriente declarada no se encuentra en el sistema GIRO, se realiza el pago a la cuenta principal designada en GIRO.
- 100422 Recinto declarado por error para una operación de la 6503, que se ha corregido de oficio desmarcando la operación incorrecta, de acuerdo con la fecha de inscripción del recinto en la producción ecológica.  
Ref:6860308 Recinto:04-104-008-00282-00002 Cultivo:152000 PIMIENTO-SIN VARIEDAD Regadío  
Ref:6860310 Recinto:04-104-008-00283-00001 Cultivo:152000 PIMIENTO-SIN VARIEDAD Regadío

(1) Superficie declarada admisible ajustada con la superficie comprometida.  
(2) Factor de penalización valorando el alcance para el tipo de compromiso.

Puede verificar la integridad de una copia de este documento mediante la lectura del código QR adjunto o mediante el acceso a la dirección <a href="https://ws050.juntadeandalucia.es/verificarFirma">https://ws050.juntadeandalucia.es/verificarFirma</a> indicando el código de VERIFICACIÓN					
FIRMADO POR	JUAN JOSE SOLER GARCIA		FECHA		03/07/2024
	ROCIO GUIJARRO MILLAN				
VERIFICACIÓN	Pk2jmGCJWUB3686MPKY7GEXJCD3GC4		PÁGINA		562/2334



**APELLIDOS Y NOMBRE / RAZÓN SOCIAL** **NIF** **EXPEDIENTE** **ANUALIDAD DE PAGO**  
 FERNANDEZ MUÑOZ JUAN \*\*\*\*8226\* 1047040 1ª

**IMPORTE POR ANUALIDAD**

	2023	2024	2025	2026	2027
IMPORTE MÁXIMO SUBVENCIONABLE	1.237,80 €	1.237,80 €	1.237,80 €	1.237,80 €	1.237,80 €
IMPORTE MEDIO DE TRANSFERENCIA (€/ha)	349,66 €	349,66 €	349,66 €	349,66 €	349,66 €

**RESUMEN DE UNIDADES**

Cód	GRUPO DE PAGO	Sup. Dec. Admisible (ha)	Sup. Comprometida (ha)	Sup. ajustada compromiso (1) (ha)	% sobredec.	Sup. Propuesta (ha)	Importe Declarado	Importe Topado	Importe Propuesto	Importe tras sobredec.
433	FRUTALES REGADÍO	3,54		3,54	0,00	3,54	1.237,80	1.237,80	1.237,80	1.237,80
<b>TOTAL</b>		3,54	3,54	3,54		3,54	1.237,80	1.237,80	1.237,80	1.237,80

**APLICACIÓN DE REDUCCIONES Y PENALIZACIONES**

GRUPO DE PAGO	Importe Calculado	Importe prerreduc.	Criterios de subvencionabilidad y compromisos	Presentación tardía	Omisión declaración	Condicionalidad	IMPORTE (Euros) PROPUESTO
FRUTALES REGADÍO	1.237,80	1.237,80	0,00	0,00	0,00	0,00	1.237,80
<b>TOTAL</b>	1.237,80	1.237,80					1.237,80

**RESUMEN DE PAGOS**

	IMPORTE (Euros)			
	PROPUESTO	FEADER (Eje 2)	MAPA	CAPADR
PROPUESTO	1.237,80	1.052,13	121,43	64,24

**RECINTOS PROPUESTOS**

REF.	REFERENCIA SIGPAC	CULTIVO	DESCRIPCIÓN CULTIVO	S/R	G.PAGO	PEND. MEDIA (%)	SUP. DEC. ADMISIBLE (ha)	SUP. COMPROM. (ha)	SUP. AJUSTADA COMPROM. (1) (ha)	SUP. CONV. SIGPAC (ha)	SUP. CERTIE. (ha)	SUP. CAMPO (ha)	SUP. CAMPO DETER. CULT. DECLARADO (ha)	SUP. DEC. REDUCIDA (ha)	SUP. PROPUESTA (ha)
5078159	04-103-008-00025-008	207004	LIMONERO-VERNA	R	433	12,20	3,54	3,54	3,54		3,54			3,54	3,54

**INCIDENCIAS****INCIDENCIA DESCRIPCIÓN**

- 3790 Recinto declarado inactivo  
 Ref:-1569389 Recinto:04-103-008-00059-00006 Cultivo: -  
 Ref:-1569393 Recinto:04-103-008-00059-00007 Cultivo: -  
 Ref:-1569396 Recinto:04-103-008-00059-00009 Cultivo: -
- 100400 Recinto con cultivo, variedad, régimen de explotación o uso Siggac no compatible con la operación solicitada ( Anexo IV.I Cultivos y variedades elegibles para las Intervenciones. Orden de 28 de marzo de 2023 ).  
 Ref:-1569389 Recinto:04-103-008-00059-00006 Cultivo:207004 LIMONERO-VERNA Secano Uso:OV  
 Ref:-1569393 Recinto:04-103-008-00059-00007 Cultivo:207004 LIMONERO-VERNA Secano Uso:PS  
 Ref:-1569396 Recinto:04-103-008-00059-00009 Cultivo:207004 LIMONERO-VERNA Secano Uso:FY
- 100424 Solicita recinto que no está comprometido para la operación.  
 Ref:-1569389 Recinto:04-103-008-00059-00006 Cultivo:207004 LIMONERO-VERNA Secano  
 Ref:-1569393 Recinto:04-103-008-00059-00007 Cultivo:207004 LIMONERO-VERNA Secano  
 Ref:-1569396 Recinto:04-103-008-00059-00009 Cultivo:207004 LIMONERO-VERNA Secano

(1) Superficie declarada admisible ajustada con la superficie comprometida.  
 (2) Factor de penalización valorando el alcance para el tipo de compromiso.

Puede verificar la integridad de una copia de este documento mediante la lectura del código QR adjunto o mediante el acceso a la dirección <https://ws050.juntadeandalucia.es/verificarFirma> indicando el código de VERIFICACIÓN

FIRMADO POR	JUAN JOSE SOLER GARCIA	FECHA	03/07/2024	
	ROCIO GUIJARRO MILLAN			
VERIFICACIÓN	Pk2jmGCJWUB3686MPKY7GEXJCD3GC4	PÁGINA	563/2334	



**APELLIDOS Y NOMBRE / RAZÓN SOCIAL**

FERNANDEZ NAVARRO JUAN

**NIF**

\*\*\*\*6435\*

**EXPEDIENTE**

1126869

**ANUALIDAD DE PAGO**

1ª

**IMPORTE POR ANUALIDAD**

	2023	2024	2025	2026	2027
IMPORTE MÁXIMO SUBVENCIONABLE	1.888,47 €	1.888,47 €	1.888,47 €	1.888,47 €	1.888,47 €
IMPORTE MEDIO DE TRANSFERENCIA (€/ha)	224,82 €	224,82 €	224,82 €	224,82 €	224,82 €

**RESUMEN DE UNIDADES**

Cód	GRUPO DE PAGO	Sup. Dec. Admisible (ha)	Sup. Comprometida (ha)	Sup. ajustada compromiso (1) (ha)	% sobredec.	Sup. Propuesta (ha)	Importe Declarado	Importe Topado	Importe Propuesto	Importe tras sobredec.
432	FRUTALES SECANO	7,86		7,86	0,00	7,86	1.699,65	1.699,65	1.699,65	1.699,65
433	FRUTALES REGADÍO	0,54		0,54	0,00	0,54	188,82	188,82	188,82	188,82
<b>TOTAL</b>		<b>8,40</b>	<b>8,40</b>	<b>8,40</b>		<b>8,40</b>	<b>1.888,47</b>	<b>1.888,47</b>	<b>1.888,47</b>	<b>1.888,47</b>

**APLICACIÓN DE REDUCCIONES Y PENALIZACIONES**

GRUPO DE PAGO	Importe Calculado	Importe prereduc. y compromisos	Criterios de subvencionabilidad y compromisos	Presentación tardía	Omisión declaración	Condicionalidad	IMPORTE (Euros)
							PROPUESTO
FRUTALES REGADÍO	188,82	188,82	0,00	0,00	0,00	0,00	188,82
FRUTALES SECANO	1.699,65	1.699,65	0,00	0,00	0,00	0,00	1.699,65
<b>TOTAL</b>	<b>1.888,47</b>	<b>1.888,47</b>					<b>1.888,47</b>

**RESUMEN DE PAGOS**

PROPUESTO	IMPORTE ( Euros )			
	PROPUESTO	FEADER (Eje 2)	MAPA	CAPADR
PROPUESTO	1.888,47	1.605,20	185,26	98,01

**RECINTOS PROPUESTOS**

REF.	REFERENCIA SIGPAC	CULTIVO DESCRIPCIÓN CULTIVO	S/R G.PAGO	PEND. MEDIA (%)	SUP. DEC. ADMISIBLE (ha)	SUP. COMPROM. (ha)	SUP. AJUSTADA COMPR.(1) (ha)	SUP. CONV. SIGPAC (ha)	SUP. CERTIF. (ha)	SUP. CAMPO (ha)	SUP. CAMPO DETER. CULT. DECLARADO (ha)	SUP. DEC. REDUCIDA (ha)	SUP. PROPUESTA (ha)
170000004501598	04-006-003-00070-001	104020 ALMENDROS-GUARA	S 432	26,80	0,61	0,61	0,61		0,61			0,61	0,61
170000004501599	04-006-007-00004-001	104020 ALMENDROS-GUARA	S 432	21,20	1,19	1,19	1,19		1,19			1,19	1,19
170000004501600	04-006-003-00073-014	104020 ALMENDROS-GUARA	S 432	22,70	0,51	0,51	0,51		0,51			0,51	0,51
170000004501601	04-006-003-00073-017	104020 ALMENDROS-GUARA	S 432	31,50	1,04	1,04	1,04		1,04			1,04	1,04
170000004501602	04-006-003-00082-001	104020 ALMENDROS-GUARA	S 432	29,10	0,62	0,62	0,62		0,62			0,62	0,62
170000004501604	04-006-004-00198-001	104020 ALMENDROS-GUARA	S 432	27,20	1,00	1,00	1,00		1,00			1,00	1,00
170000004501605	04-006-004-00294-001	104020 ALMENDROS-GUARA	S 432	23,00	0,22	0,22	0,22		0,22			0,22	0,22
170000004501606	04-006-004-00380-002	104020 ALMENDROS-GUARA	S 432	42,00	1,67	1,67	1,67		1,67			1,67	1,67
170000004501607	04-006-004-00382-001	104020 ALMENDROS-GUARA	S 432	34,70	0,26	0,26	0,26		0,26			0,26	0,26
170000004501608	04-006-004-00383-003	104020 ALMENDROS-GUARA	S 432	12,00	0,03	0,03	0,03		0,03			0,03	0,03
170000004501609	04-006-004-00384-002	104020 ALMENDROS-GUARA	S 432	18,10	0,03	0,03	0,03		0,03			0,03	0,03
170000004501610	04-006-004-00444-002	104020 ALMENDROS-GUARA	S 432	41,90	0,05	0,05	0,05		0,05			0,05	0,05
170000004501611	04-006-004-00445-002	104020 ALMENDROS-GUARA	S 432	31,80	0,09	0,09	0,09		0,09			0,09	0,09
170000004501617	04-006-003-00073-013	104020 ALMENDROS-GUARA	S 432	27,20	0,27	0,27	0,27		0,27			0,27	0,27
170000004501618	04-006-004-00507-002	104020 ALMENDROS-GUARA	S 432	29,70	0,27	0,27	0,27		0,27			0,27	0,27
4790552	04-006-004-00436-001	104020 ALMENDROS-GUARA	R 433	3,90	0,05	0,05	0,05		0,05			0,05	0,05
4790553	04-006-004-00420-001	104020 ALMENDROS-GUARA	R 433	3,80	0,03	0,03	0,03		0,03			0,03	0,03
170000004501603	04-006-003-00206-001	104018 ALMENDROS-GARRIGUES	R 433	4,60	0,09	0,09	0,09		0,09			0,09	0,09
170000004501613	04-006-004-00416-001	104018 ALMENDROS-GARRIGUES	R 433	4,80	0,08	0,08	0,08		0,08			0,08	0,08
170000004501614	04-006-004-00418-002	104024 ALMENDROS-MARCONA	R 433	1,60	0,09	0,09	0,09		0,09			0,09	0,09
170000004501615	04-006-004-00432-001	104018 ALMENDROS-GARRIGUES	R 433	6,00	0,04	0,04	0,04		0,04			0,04	0,04
170000004501616	04-006-004-00422-001	104018 ALMENDROS-GARRIGUES	R 433	4,10	0,16	0,16	0,16		0,16			0,16	0,16

(1) Superficie declarada admisible ajustada con la superficie comprometida.  
 (2) Factor de penalización valorando el alcance para el tipo de compromiso.

Puede verificar la integridad de una copia de este documento mediante la lectura del código QR adjunto o mediante el acceso a la dirección <https://ws050.juntadeandalucia.es/verificarFirma> indicando el código de VERIFICACIÓN

FIRMADO POR	JUAN JOSE SOLER GARCIA	FECHA	03/07/2024	
	ROCIO GUIJARRO MILLAN			
VERIFICACIÓN	Pk2jmGCJWUB3686MPKY7GEXJCD3GC4	PÁGINA	564/2334	





**INCIDENCIAS**

**INCIDENCIA DESCRIPCIÓN**

- 100421 Recinto declarado por error para una operación de la 6503, que se ha corregido de oficio marcando la operación correcta, de acuerdo con la fecha de inscripción del recinto en la producción ecológica.  
Ref:1700000004501603 Recinto:04-006-003-00206-00001 Cultivo:104018 ALMENDROS-GARRIGUES Regadío  
Ref:1700000004501613 Recinto:04-006-004-00416-00001 Cultivo:104018 ALMENDROS-GARRIGUES Regadío  
Ref:1700000004501614 Recinto:04-006-004-00418-00002 Cultivo:104024 ALMENDROS-MARCONA Regadío  
Ref:4790553 Recinto:04-006-004-00420-00001 Cultivo:104020 ALMENDROS-GUARA Regadío  
Ref:1700000004501616 Recinto:04-006-004-00422-00001 Cultivo:104018 ALMENDROS-GARRIGUES Regadío  
Ref:1700000004501615 Recinto:04-006-004-00432-00001 Cultivo:104018 ALMENDROS-GARRIGUES Regadío  
Ref:4790552 Recinto:04-006-004-00436-00001 Cultivo:104020 ALMENDROS-GUARA Regadío

(1) Superficie declarada admisible ajustada con la superficie comprometida.  
(2) Factor de penalización valorando el alcance para el tipo de compromiso.

Puede verificar la integridad de una copia de este documento mediante la lectura del código QR adjunto o mediante el acceso a la dirección <https://ws050.juntadeandalucia.es/verificarFirma> indicando el código de VERIFICACIÓN

FIRMADO POR	JUAN JOSE SOLER GARCIA	FECHA	03/07/2024	
	ROCIO GUIJARRO MILLAN			
VERIFICACIÓN	Pk2jmGCJWUB3686MPKY7GEXJCD3GC4	PÁGINA	565/2334	



**APELLIDOS Y NOMBRE / RAZÓN SOCIAL**

FERNANDEZ NAVARRO JUANA

**NIF**

\*\*\*4136\*

**EXPEDIENTE**

1058773

**ANUALIDAD DE PAGO**

1ª

**IMPORTE POR ANUALIDAD**

	2023	2024	2025	2026	2027
IMPORTE MÁXIMO SUBVENCIONABLE	1.872,64 €	1.872,64 €	1.872,64 €	1.872,64 €	1.872,64 €
IMPORTE MEDIO DE TRANSFERENCIA (€/ha)	216,24 €	216,24 €	216,24 €	216,24 €	216,24 €

**RESUMEN DE UNIDADES**

Cód	GRUPO DE PAGO	Sup. Dec. Admisible (ha)	Sup. Comprometida (ha)	Sup. ajustada compromiso (I) (ha)	% sobredec.	Sup. Propuesta (ha)	Importe Declarado	Importe Topado	Importe Propuesto	Importe tras sobredec.
432	FRUTALES SECANO	8,68		8,66	0,00	8,66	1.872,64	1.872,64	1.872,64	1.872,64
<b>TOTAL</b>		8,68	8,66	8,66		8,66	1.872,64	1.872,64	1.872,64	1.872,64

**APLICACIÓN DE REDUCCIONES Y PENALIZACIONES**

GRUPO DE PAGO	Importe Calculado	Importe prerreduc.	Criterios de subvencionabilidad y compromisos	Presentación tardía	Omisión declaración	Condicionalidad	IMPORTE (Euros) PROPUESTO
FRUTALES SECANO	1.872,64	1.872,64	0,00	0,00	0,00	0,00	1.872,64
<b>TOTAL</b>	1.872,64	1.872,64					1.872,64

**RESUMEN DE PAGOS**

	IMPORTE (Euros)			
	PROPUESTO	FEADER (Eje 2)	MAPA	CAPADR
PROPUESTO	1.872,64	1.591,74	183,71	97,19

**RECINTOS PROPUESTOS**

REF.	REFERENCIA SIGPAC	CULTIVO DESCRIPCIÓN CULTIVO	S/R	G.PAGO	PEND. MEDIA (€)	SUP. DEC. ADMISIBLE (ha)	SUP. COMPROM. (ha)	SUP. AJUSTADA COMPROM. (I) (ha)	SUP. CONV. SIGPAC (ha)	SUP. CERTIE (ha)	SUP. CAMPO (ha)	SUP. CAMPO DETER. CULT. DECLARADO (ha)	SUP. DEC. REDUCIDA (ha)	SUP. PROPUESTA (ha)
-748873	04-006-005-00257-004	104007 ALMENDROS-COMUNA	S	432	19,70	0,15	0,13	0,13		0,15			0,13	0,13
1700000002750449	04-006-005-00297-001	104020 ALMENDROS-GUARA	S	432	31,40	0,13	0,13	0,13		0,13			0,13	0,13
1700000002750450	04-006-003-00005-004	104024 ALMENDROS-MARCONA	S	432	31,00	4,76	4,76	4,76		4,76			4,76	4,76
1700000002750451	04-006-004-00344-002	104007 ALMENDROS-COMUNA	S	432	6,10	0,26	0,26	0,26		0,26			0,26	0,26
1700000002750452	04-006-005-00088-001	104020 ALMENDROS-GUARA	S	432	31,90	0,59	0,59	0,59		0,59			0,59	0,59
1700000002750453	04-006-005-00088-006	104020 ALMENDROS-GUARA	S	432	32,70	0,07	0,07	0,07		0,07			0,07	0,07
1700000002750454	04-006-005-00088-007	104020 ALMENDROS-GUARA	S	432	22,60	0,27	0,27	0,27		0,27			0,27	0,27
1700000002750455	04-006-005-00256-003	104007 ALMENDROS-COMUNA	S	432	18,60	0,06	0,06	0,06		0,06			0,06	0,06
1700000002750456	04-006-005-00257-007	104007 ALMENDROS-COMUNA	S	432	29,60	0,01	0,01	0,01		0,01			0,01	0,01
1700000002750457	04-006-005-00114-001	104020 ALMENDROS-GUARA	S	432	19,80	0,62	0,62	0,62		0,62			0,62	0,62
1700000002750458	04-006-005-00257-002	104007 ALMENDROS-COMUNA	S	432	39,90	1,34	1,34	1,34		1,34			1,34	1,34
1700000002750459	04-006-005-00296-001	104020 ALMENDROS-GUARA	S	432	29,00	0,09	0,09	0,09		0,09			0,09	0,09
1700000002750461	04-006-005-00321-001	104007 ALMENDROS-COMUNA	S	432	18,60	0,14	0,14	0,14		0,14			0,14	0,14
1700000002750462	04-006-005-00296-002	104020 ALMENDROS-GUARA	S	432	33,20	0,19	0,19	0,19		0,19			0,19	0,19

**INCIDENCIAS**

**INCIDENCIA DESCRIPCIÓN**

- 4272 Verifica que las líneas de declaración de las Solicitudes Únicas no tienen solapes con la capa de Retroactividad Gráfica (ambas de la misma campaña) a nivel de expediente/línea de declaración gráfica de la solicitud.  
Ref:-748873 Recinto:04-006-005-00257-00004 Cultivo: - Agregado de la referencia del recinto.:0 Zona de la referencia del recinto.:0 Superficie solapada.:0,02 Id. Incid.:95938915
- 100424 Solicita recinto que no está comprometido para la operación.  
Ref:1700000002750463 Recinto:04-006-005-00340-00001 Cultivo:104020 ALMENDROS-GUARA Regadio

(1) Superficie declarada admisible ajustada con la superficie comprometida.  
(2) Factor de penalización valorando el alcance para el tipo de compromiso.

Puede verificar la integridad de una copia de este documento mediante la lectura del código QR adjunto o mediante el acceso a la dirección <a href="https://ws050.juntadeandalucia.es/verificarFirma">https://ws050.juntadeandalucia.es/verificarFirma</a> indicando el código de VERIFICACIÓN				
FIRMADO POR	JUAN JOSE SOLER GARCIA	FECHA	03/07/2024	
	ROCIO GUIJARRO MILLAN			
VERIFICACIÓN	Pk2jmGCJWUB3686MPKY7GEXJCD3GC4	PÁGINA	566/2334	



**APELLIDOS Y NOMBRE / RAZÓN SOCIAL**

FERNANDEZ NAVARRO MARIA

**NIF**

\*\*\*\*1929\*

**EXPEDIENTE**

1082563

**ANUALIDAD DE PAGO**

1ª

**IMPORTE POR ANUALIDAD**

	2023	2024	2025	2026	2027
IMPORTE MÁXIMO SUBVENCIONABLE	3.942,06 €	3.942,06 €	3.942,06 €	3.942,06 €	3.942,06 €
IMPORTE MEDIO DE TRANSFERENCIA (€/ha)	216,24 €	216,24 €	216,24 €	216,24 €	216,24 €

**RESUMEN DE UNIDADES**

Cód	GRUPO DE PAGO	Sup. Dec. Admisible (ha)	Sup. Comprometida (ha)	Sup. ajustada compromiso (1) (ha)	% sobredec.	Sup. Propuesta (ha)	Importe Declarado	Importe Topado	Importe Propuesto	Importe tras sobredec.
432	FRUTALES SECANO	18,23		18,23	0,00	18,23	3.942,06	3.942,06	3.942,06	3.942,06
<b>TOTAL</b>		18,23	18,23	18,23		18,23	3.942,06	3.942,06	3.942,06	3.942,06

**APLICACIÓN DE REDUCCIONES Y PENALIZACIONES**

GRUPO DE PAGO	Importe Calculado	Importe prerreduc.	Criterios de subvencionabilidad y compromisos	Presentación tardía	Omisión declaración	Condicionabilidad	IMPORTE (Euros) PROPUESTO
FRUTALES SECANO	3.942,06	3.942,06	0,00	0,00	0,00	0,00	3.942,06
<b>TOTAL</b>	3.942,06	3.942,06					3.942,06

**RESUMEN DE PAGOS**

	IMPORTE ( Euros )			
	PROPUESTO	FEADER (Eje 2)	MAPA	CAPADR
PROPUESTO	3.942,06	3.350,75	386,72	204,59

**RECINTOS PROPUESTOS**

REF.	REFERENCIA SIGPAC	CULTIVO DESCRIPCIÓN CULTIVO	S/R	G.PAGO	PEND. MEDIA (%)	SUP. DEC. ADMISIBLE (ha)	SUP. COMPROM. (ha)	SUP. AJUSTADA COMPROM. (1) (ha)	SUP. CONV. SIGPAC (ha)	SUP. CERTIE (ha)	SUP. CAMPO (ha)	SUP. CAMPO DETER. CULT. DECLARADO (ha)	SUP. DEC. REDUCIDA (ha)	SUP. PROPUESTA (ha)
170000002726703	04-006-003-00100-012	104007 ALMENDROS-COMUNA	S	432	33,90	0,23	0,23	0,23		0,23			0,23	0,23
170000002726707	04-006-003-00100-027	104007 ALMENDROS-COMUNA	S	432	25,90	0,06	0,06	0,06		0,06			0,06	0,06
170000002726708	04-006-003-00100-024	104007 ALMENDROS-COMUNA	S	432	25,80	0,02	0,02	0,02		0,02			0,02	0,02
170000002726709	04-006-003-00100-009	104007 ALMENDROS-COMUNA	S	432	30,20	0,42	0,42	0,42		0,42			0,42	0,42
170000002726710	04-006-003-00100-007	104007 ALMENDROS-COMUNA	S	432	37,70	0,20	0,20	0,20		0,20			0,20	0,20
170000002726712	04-006-003-00100-002	104007 ALMENDROS-COMUNA	S	432	29,70	0,45	0,45	0,45		0,45			0,45	0,45
170000002726713	04-006-005-00043-007	104007 ALMENDROS-COMUNA	S	432	24,20	0,74	0,74	0,74		0,74			0,74	0,74
170000002726714	04-006-005-00305-004	104007 ALMENDROS-COMUNA	S	432	39,90	2,69	2,69	2,69		2,69			2,69	2,69
170000002726715	04-006-006-00062-002	104007 ALMENDROS-COMUNA	S	432	31,20	1,01	1,01	1,01		1,01			1,01	1,01
170000002726716	04-006-006-00062-005	104007 ALMENDROS-COMUNA	S	432	21,40	0,13	0,13	0,13		0,13			0,13	0,13
170000002726717	04-006-005-00013-001	104007 ALMENDROS-COMUNA	S	432	18,80	1,25	1,25	1,25		1,25			1,25	1,25
170000002726718	04-006-005-00013-002	104007 ALMENDROS-COMUNA	S	432	13,80	0,39	0,39	0,39		0,39			0,39	0,39
170000002726719	04-006-005-00043-003	104007 ALMENDROS-COMUNA	S	432	20,40	2,94	2,94	2,94		2,94			2,94	2,94
170000002726720	04-006-005-00043-006	104007 ALMENDROS-COMUNA	S	432	23,40	0,55	0,55	0,55		0,55			0,55	0,55
170000002726722	04-006-010-00063-002	104007 ALMENDROS-COMUNA	S	432	16,40	0,18	0,18	0,18		0,18			0,18	0,18
170000002726723	04-006-010-00063-006	104007 ALMENDROS-COMUNA	S	432	37,30	0,05	0,05	0,05		0,05			0,05	0,05
170000002726724	04-006-010-00063-007	104007 ALMENDROS-COMUNA	S	432	41,10	0,05	0,05	0,05		0,05			0,05	0,05
170000002728008	04-006-002-00017-001	104007 ALMENDROS-COMUNA	S	432	16,50	0,65	0,65	0,65		0,65			0,65	0,65
170000002728009	04-006-002-00018-003	104007 ALMENDROS-COMUNA	S	432	24,00	0,29	0,29	0,29		0,29			0,29	0,29
170000002728010	04-006-005-00011-005	104007 ALMENDROS-COMUNA	S	432	25,70	1,71	1,71	1,71		1,71			1,71	1,71
170000002728011	04-006-003-00072-001	104007 ALMENDROS-COMUNA	S	432	15,20	0,51	0,51	0,51		0,51			0,51	0,51
170000002728012	04-006-003-00073-011	125000 FRUTOS DE CÁSCARA-SIN VARIEDAD	S	432	25,70	3,71	3,71	3,71		3,71			3,71	3,71

**INCIDENCIAS**

**INCIDENCIA DESCRIPCIÓN**

- 100402 Recinto solicitado no forma parte de ningún organismo de control autorizado para la producción ecológica en Andalucía o fecha de inscripción posterior al plazo establecido ( Anexo I. Criterios de Subvencionabilidad. Orden 28 de marzo de 2023 ). Ref:170000002726725 Recinto:04-006-011-00143-00002 Cultivo:104007 ALMENDROS-COMUNA Regadío Ref:170000002726721 Recinto:04-006-011-00144-00001 Cultivo:104007 ALMENDROS-COMUNA Regadío
- 100424 Solicita recinto que no está comprometido para la operación. Ref:170000002726725 Recinto:04-006-011-00143-00002 Cultivo:104007 ALMENDROS-COMUNA Regadío Ref:170000002726721 Recinto:04-006-011-00144-00001 Cultivo:104007 ALMENDROS-COMUNA Regadío

(1) Superficie declarada admisible ajustada con la superficie comprometida.  
(2) Factor de penalización valorando el alcance para el tipo de compromiso.

Puede verificar la integridad de una copia de este documento mediante la lectura del código QR adjunto o mediante el acceso a la dirección <a href="https://ws050.juntadeandalucia.es/verificarFirma">https://ws050.juntadeandalucia.es/verificarFirma</a> indicando el código de VERIFICACIÓN					
FIRMADO POR	JUAN JOSE SOLER GARCIA		FECHA		03/07/2024
	ROCIO GUIJARRO MILLAN				
VERIFICACIÓN	Pk2jmGCJWUB3686MPKY7GEXJCD3GC4		PÁGINA		567/2334



**APELLIDOS Y NOMBRE / RAZÓN SOCIAL**

FERNANDEZ PARDO ANTONIO

**NIF**

\*\*\*2503\*

**EXPEDIENTE**

1241829

**ANUALIDAD DE PAGO**

1ª

**IMPORTE POR ANUALIDAD**

	2023	2024	2025	2026	2027
IMPORTE MÁXIMO SUBVENCIONABLE	3.561,47 €	3.561,47 €	3.561,47 €	3.561,47 €	3.561,47 €
IMPORTE MEDIO DE TRANSFERENCIA (€/ha)	216,24 €	216,24 €	216,24 €	216,24 €	216,24 €

**RESUMEN DE UNIDADES**

Cód	GRUPO DE PAGO	Sup. Dec. Admisible (ha)	Sup. Comprometida (ha)	Sup. ajustada compromiso (I) (ha)	% sobredec.	Sup. Propuesta (ha)	Importe Declarado	Importe Topado	Importe Propuesto	Importe tras sobredec.
432	FRUTALES SECANO	16,47		16,47	0,00	16,47	3.561,47	3.561,47	3.561,47	3.561,47
<b>TOTAL</b>		16,47	16,47	16,47		16,47	3.561,47	3.561,47	3.561,47	3.561,47

**APLICACIÓN DE REDUCCIONES Y PENALIZACIONES**

GRUPO DE PAGO	Importe Calculado	Importe prereduc.	Criterios de subvencionabilidad y compromisos	Presentación tardía	Omisión declaración	Condicionalidad	IMPORTE (Euros) PROPUESTO
FRUTALES SECANO	3.561,47	3.561,47	0,00	0,00	0,00	0,00	3.561,47
<b>TOTAL</b>	3.561,47	3.561,47					3.561,47

**RESUMEN DE PAGOS**

	IMPORTE (Euros)			
	PROPUESTO	FEADER (Eje 2)	MAPA	CAPADR
PROPUESTO	3.561,47	3.027,25	349,38	184,84

**RECINTOS PROPUESTOS**

REF.	REFERENCIA SIGPAC	CULTIVO DESCRIPCIÓN CULTIVO	S/R	G.PAGO	PEND. MEDIA (%)	SUP. DEC. ADMISIBLE (ha)	SUP. COMPROM. (ha)	SUP. AJUSTADA COMPROM. (I) (ha)	SUP. CONV. SIGPAC (ha)	SUP. CERTIE (ha)	SUP. CAMPO (ha)	SUP. CAMPO DETER. CULT. DECLARADO (ha)	SUP. DEC. REDUCIDA (ha)	SUP. PROPUESTA (ha)
-525832	04-037-036-00177-001	104043	S	432	5,30	0,19	0,19	0,19		0,19			0,19	0,19
4621691	18-057-014-00244-001	104057	S	432	4,70	0,94	0,94	0,94		0,94			0,94	0,94
4621692	18-057-014-00243-001	104057	S	432	3,10	0,73	0,73	0,73		0,73			0,73	0,73
4621693	04-037-061-00053-001	104043	S	432	13,20	1,37	1,37	1,37		1,37			1,37	1,37
4621694	04-037-062-00005-001	104043	S	432	5,90	1,04	1,04	1,04		1,04			1,04	1,04
4621695	18-057-013-00095-002	104057	S	432	3,10	1,86	1,86	1,86		1,86			1,86	1,86
4621696	04-037-037-00007-001	104057	S	432	3,70	0,61	0,61	0,61		0,61			0,61	0,61
4621697	04-037-061-00049-002	104043	S	432	7,60	8,04	8,04	8,04		8,04			8,04	8,04
4621698	18-057-014-00270-002	104057	S	432	2,80	0,93	0,93	0,93		0,93			0,93	0,93
4621699	18-057-014-00270-003	104057	S	432	1,70	0,76	0,76	0,76		0,76			0,76	0,76

(1) Superficie declarada admisible ajustada con la superficie comprometida.  
(2) Factor de penalización valorando el alcance para el tipo de compromiso.

Puede verificar la integridad de una copia de este documento mediante la lectura del código QR adjunto o mediante el acceso a la dirección <https://ws050.juntadeandalucia.es/verificarFirma> indicando el código de VERIFICACIÓN

FIRMADO POR	JUAN JOSE SOLER GARCIA	FECHA	03/07/2024	
	ROCIO GUIJARRO MILLAN			
VERIFICACIÓN	Pk2jmGCJWUB3686MPKY7GEXJCD3GC4	PÁGINA	568/2334	

**APELLIDOS Y NOMBRE / RAZÓN SOCIAL**

FERNANDEZ PARDO FRANCISCA

**NIF**

\*\*\*0126\*

**EXPEDIENTE**

1114473

**ANUALIDAD DE PAGO**

1ª

**IMPORTE POR ANUALIDAD**

	2023	2024	2025	2026	2027
IMPORTE MÁXIMO SUBVENCIONABLE	921,18 €	921,18 €	921,18 €	921,18 €	921,18 €
IMPORTE MEDIO DE TRANSFERENCIA (€/ha)	216,24 €	216,24 €	216,24 €	216,24 €	216,24 €

**RESUMEN DE UNIDADES**

Cód	GRUPO DE PAGO	Sup. Dec. Admisible (ha)	Sup. Comprometida (ha)	Sup. ajustada compromiso (I) (ha)	% sobredec.	Sup. Propuesta (ha)	Importe Declarado	Importe Topado	Importe Propuesto	Importe tras sobredec.
432	FRUTALES SECANO	4,26		4,26	0,00	4,26	921,18	921,18	921,18	921,18
<b>TOTAL</b>		4,26	4,26	4,26		4,26	921,18	921,18	921,18	921,18

**APLICACIÓN DE REDUCCIONES Y PENALIZACIONES**

GRUPO DE PAGO	Importe Calculado	Importe prereduc.	Criterios de subvencionabilidad y compromisos	Presentación tardía	Omisión declaración	Condicionalidad	IMPORTE (Euros) PROPUESTO
FRUTALES SECANO	921,18	921,18	0,00	0,00	0,00	0,00	921,18
<b>TOTAL</b>	921,18	921,18					921,18

**RESUMEN DE PAGOS**

PROPUESTO	IMPORTE (Euros)		
	PROPUESTO (Eje 2)	MAPA	CAPADR
PROPUESTO	921,18	783,00	90,37
			47,81

**RECINTOS PROPUESTOS**

REF.	REFERENCIA SIGPAC	CULTIVO	DESCRIPCIÓN CULTIVO	S/R	G.PAGO	PEND. MEDIA (%)	SUP. DEC. ADMISIBLE (ha)	SUP. COMPROM. (ha)	SUP. AJUSTADA COMPROM. (I) (ha)	SUP. CONV. SIGPAC (ha)	SUP. CERTIE (ha)	SUP. CAMPO (ha)	SUP. CAMPO DETER. CULT. DECLARADO (ha)	SUP. DEC. REDUCIDA (ha)	SUP. PROPUESTA (ha)
4126893	04-037-034-00011-001	104008	ALMENDROS-CONSTANTI	S	432	3,80	3,25	3,25	3,25		3,25			3,25	3,25
4126901	04-037-037-00020-001	104008	ALMENDROS-CONSTANTI	S	432	3,60	0,23	0,23	0,23		0,23			0,23	0,23
4126907	18-057-014-00281-003	104008	ALMENDROS-CONSTANTI	S	432	3,10	0,35	0,35	0,35		0,35			0,35	0,35
4126946	18-057-014-00281-002	104008	ALMENDROS-CONSTANTI	S	432	4,70	0,43	0,43	0,43		0,43			0,43	0,43

(1) Superficie declarada admisible ajustada con la superficie comprometida.

(2) Factor de penalización valorando el alcance para el tipo de compromiso.

Puede verificar la integridad de una copia de este documento mediante la lectura del código QR adjunto o mediante el acceso a la dirección <https://ws050.juntadeandalucia.es/verificarFirma> indicando el código de VERIFICACIÓN

FIRMADO POR

JUAN JOSE SOLER GARCIA

FECHA

03/07/2024

ROCIO GUIJARRO MILLAN

VERIFICACIÓN

Pk2jmGCJWUB3686MPKY7GEXJCD3GC4

PÁGINA

569/2334





**APELLIDOS Y NOMBRE / RAZÓN SOCIAL**

FERNANDEZ PEREZ JOSE

**NIF**

\*\*\*\*4741\*

**EXPEDIENTE**

1012380

**ANUALIDAD DE PAGO**

1ª

**IMPORTE POR ANUALIDAD**

	2023	2024	2025	2026	2027
IMPORTE MÁXIMO SUBVENCIONABLE	1.234,73 €	1.234,73 €	1.234,73 €	1.234,73 €	1.234,73 €
IMPORTE MEDIO DE TRANSFERENCIA (€/ha)	216,24 €	216,24 €	216,24 €	216,24 €	216,24 €

**RESUMEN DE UNIDADES**

Cód	GRUPO DE PAGO	Sup. Dec. Admisible (ha)	Sup. Comprometida (ha)	Sup. ajustada compromiso (1) (ha)	% sobredec.	Sup. Propuesta (ha)	Importe Declarado	Importe Topado	Importe Propuesto	Importe tras sobredec.
432	FRUTALES SECANO	5,71		5,71	0,00	5,71	1.234,73	1.234,73	1.234,73	1.234,73
<b>TOTAL</b>		5,71	5,71	5,71		5,71	1.234,73	1.234,73	1.234,73	1.234,73

**APLICACIÓN DE REDUCCIONES Y PENALIZACIONES**

GRUPO DE PAGO	Importe Calculado	Importe prerreduc.	Importe subvencionabilidad y compromisos	Presentación tardía	Omisión declaración	Condicionalidad	IMPORTE (Euros) PROPUESTO
FRUTALES SECANO	1.234,73	1.234,73	0,00	0,00	0,00	0,00	1.234,73
<b>TOTAL</b>	1.234,73	1.234,73					1.234,73

**RESUMEN DE PAGOS**

	IMPORTE (Euros)			
	PROPUESTO	FEADER (Eje 2)	MAPA	CAPADR
PROPUESTO	1.234,73	1.049,52	121,13	64,08

**RECINTOS PROPUESTOS**

REF.	REFERENCIA SIGPAC	CULTIVO DESCRIPCIÓN CULTIVO	S/R	G.PAGO	PEND. MEDIA (2)	SUP. DEC. ADMISIBLE (ha)	SUP. COMPROM. (ha)	SUP. AJUSTADA COMPROM. (1) (ha)	SUP. CONV. SIGPAC (ha)	SUP. CERTIE (ha)	SUP. CAMPO (ha)	SUP. CAMPO DETER. CULT. DECLARADO (ha)	SUP. DEC. REDUCIDA (ha)	SUP. PROPUESTA (ha)
170000002579469	04-006-028-00258-002	104007 ALMENDROS-COMUNA	S	432	11,20	0,31	0,31	0,31		0,31			0,31	0,31
170000002579470	04-006-028-00263-013	104007 ALMENDROS-COMUNA	S	432	13,70	0,48	0,48	0,48		0,48			0,48	0,48
170000002579471	04-070-031-00072-001	104007 ALMENDROS-COMUNA	S	432	25,40	2,48	2,48	2,48		2,63			2,48	2,48
170000002579472	04-006-019-00106-003	104007 ALMENDROS-COMUNA	S	432	9,90	0,32	0,32	0,32		0,32			0,32	0,32
170000002579473	04-006-028-00255-002	104007 ALMENDROS-COMUNA	S	432	9,10	0,74	0,74	0,74		0,74			0,74	0,74
170000002579474	04-006-019-00101-003	104007 ALMENDROS-COMUNA	S	432	7,60	0,06	0,06	0,06		0,06			0,06	0,06
170000002579476	04-006-015-00033-009	104007 ALMENDROS-COMUNA	S	432	11,00	0,07	0,07	0,07		0,07			0,07	0,07
170000002579477	04-006-015-00033-010	104007 ALMENDROS-COMUNA	S	432	9,40	0,04	0,04	0,04		0,04			0,04	0,04
170000002579478	04-006-015-00033-003	104007 ALMENDROS-COMUNA	S	432	18,80	1,21	1,21	1,21		1,21			1,21	1,21

**INCIDENCIAS**

**INCIDENCIA DESCRIPCIÓN**

- 100402 Recinto solicitado no forma parte de ningún organismo de control autorizado para la producción ecológica en Andalucía o fecha de inscripción posterior al plazo establecido ( Anexo I. Criterios de Subvencionabilidad. Orden 28 de marzo de 2023 ). Ref:170000002579475 Recinto:04-006-019-00101-00005 Cultivo:104007 ALMENDROS-COMUNA Secano
- 100421 Recinto declarado por error para una operación de la 6503, que se ha corregido de oficio marcando la operación correcta, de acuerdo con la fecha de inscripción del recinto en la producción ecológica. Ref:170000002579462 Recinto:04-006-028-00263-00002 Cultivo:101194 OLIVAR-LECHIN DE GRANADA Secano
- 100424 Solicita recinto que no está comprometido para la operación. Ref:170000002579475 Recinto:04-006-019-00101-00005 Cultivo:104007 ALMENDROS-COMUNA Secano Ref:170000002579462 Recinto:04-006-028-00263-00002 Cultivo:101194 OLIVAR-LECHIN DE GRANADA Secano

(1) Superficie declarada admisible ajustada con la superficie comprometida.  
(2) Factor de penalización valorando el alcance para el tipo de compromiso.

Puede verificar la integridad de una copia de este documento mediante la lectura del código QR adjunto o mediante el acceso a la dirección <a href="https://ws050.juntadeandalucia.es/verificarFirma">https://ws050.juntadeandalucia.es/verificarFirma</a> indicando el código de VERIFICACIÓN				
FIRMADO POR	JUAN JOSE SOLER GARCIA	FECHA	03/07/2024	
	ROCIO GUIJARRO MILLAN			
VERIFICACIÓN	Pk2jmGCJWUB3686MPKY7GEXJCD3GC4	PÁGINA	570/2334	



**APELLIDOS Y NOMBRE / RAZÓN SOCIAL**

FERNANDEZ PEREZ JOSE MANUEL

**NIF**  
\*\*\*3846\*

**EXPEDIENTE**  
1082558

**ANUALIDAD DE PAGO**

1ª

**IMPORTES POR ANUALIDAD**

	2023	2024	2025	2026	2027
IMPORTE MÁXIMO SUBVENCIONABLE	1.489,89 €	1.489,89 €	1.489,89 €	1.489,89 €	1.489,89 €
IMPORTE MEDIO DE TRANSFERENCIA (€/ha)	216,24 €	216,24 €	216,24 €	216,24 €	216,24 €

**RESUMEN DE UNIDADES**

Cód	GRUPO DE PAGO	Sup. Dec. Admisible (ha)	Sup. Comprometida (ha)	Sup. ajustada compromiso (I) (ha)	% sobredec.	Sup. Propuesta (ha)	Importe Declarado	Importe Topado	Importe Propuesto	Importe tras sobredec.
432	FRUTALES SECANO	6,89		6,89	0,00	6,89	1.489,89	1.489,89	1.489,89	1.489,89
<b>TOTAL</b>		6,89	6,89	6,89		6,89	1.489,89	1.489,89	1.489,89	1.489,89

**APLICACIÓN DE REDUCCIONES Y PENALIZACIONES**

GRUPO DE PAGO	Importe Calculado	Importe prereduc.	Criterios de subvencionabilidad y compromisos	Presentación tardía	Omisión declaración	Condicionalidad	IMPORTE (Euros) PROPUESTO
FRUTALES SECANO	1.489,89	1.489,89	0,00	0,00	0,00	0,00	1.489,89
<b>TOTAL</b>	1.489,89	1.489,89					1.489,89

**RESUMEN DE PAGOS**

	IMPORTE ( Euros )			
	PROPUESTO	FEADER (Eje 2)	MAPA	CAPADR
PROPUESTO	1.489,89	1.266,41	146,16	77,32

**RECINTOS PROPUESTOS**

REF.	REFERENCIA SIGPAC	CULTIVO	DESCRIPCIÓN CULTIVO	S/R	G.PAGO	PEND. MEDIA (%)	SUP. DEC. ADMISIBLE (ha)	SUP. COMPROM. (ha)	SUP. AJUSTADA COMPR.(I) (ha)	SUP. CONV. SIGPAC (ha)	SUP. CERTIE. (ha)	SUP. CAMPO (ha)	SUP. CAMPO DETER. CULT. DECLARADO (ha)	SUP. DEC. REDUCIDA (ha)	SUP. PROPUESTA (ha)
-1264278	04-092-016-00119-001	104020	ALMENDROS-GUARA	S	432	13,20	0,16	0,16	0,16		0,16			0,16	0,16
-1264231	04-092-016-00118-001	104020	ALMENDROS-GUARA	S	432	9,50	0,22	0,22	0,22		0,22			0,22	0,22
-994615	04-092-016-00112-001	104020	ALMENDROS-GUARA	S	432	11,90	4,60	4,60	4,60		4,60			4,60	4,60
1700000005138374	04-092-016-00120-002	104020	ALMENDROS-GUARA	S	432	13,00	1,41	1,41	1,41		1,41			1,41	1,41
1700000005138375	04-092-016-00123-001	104020	ALMENDROS-GUARA	S	432	11,90	0,50	0,50	0,50		0,50			0,50	0,50

(1) Superficie declarada admisible ajustada con la superficie comprometida.  
(2) Factor de penalización valorando el alcance para el tipo de compromiso.

Puede verificar la integridad de una copia de este documento mediante la lectura del código QR adjunto o mediante el acceso a la dirección <https://ws050.juntadeandalucia.es/verificarFirma> indicando el código de VERIFICACIÓN

FIRMADO POR	JUAN JOSE SOLER GARCIA	FECHA	03/07/2024	
	ROCIO GUIJARRO MILLAN			
VERIFICACIÓN	Pk2jmGCJWUB3686MPKY7GEXJCD3GC4	PÁGINA	571/2334	



**APELLIDOS Y NOMBRE / RAZÓN SOCIAL**  
**NIF**  
**EXPEDIENTE**  
**ANUALIDAD DE PAGO**

FERNANDEZ PEREZ JUAN FRANCISCO  
 \*\*\*\*1225\*  
 1099204  
 1ª

**IMPORTE POR ANUALIDAD**

	2023	2024	2025	2026	2027
IMPORTE MÁXIMO SUBVENCIONABLE	307,06 €	307,06 €	307,06 €	307,06 €	307,06 €
IMPORTE MEDIO DE TRANSFERENCIA (€/ha)	216,24 €	216,24 €	216,24 €	216,24 €	216,24 €

**RESUMEN DE UNIDADES**

Cód	GRUPO DE PAGO	Sup. Dec. Admisible (ha)	Sup. Comprometida (ha)	Sup. ajustada compromiso (1) (ha)	% sobredec.	Sup. Propuesta (ha)	Importe Declarado	Importe Topado	Importe Propuesto	Importe tras sobredec.
432	FRUTALES SECANO	1,42		1,42	0,00	1,42	307,06	307,06	307,06	307,06
<b>TOTAL</b>		1,42	1,42	1,42		1,42	307,06	307,06	307,06	307,06

**APLICACIÓN DE REDUCCIONES Y PENALIZACIONES**

GRUPO DE PAGO	Importe Calculado	Importe prereduc.	Criterios de subvencionabilidad y compromisos	Presentación tardía	Omisión declaración	Condicionalidad	IMPORTE (Euros) PROPUESTO
FRUTALES SECANO	307,06	307,06	0,00	0,00	0,00	0,00	307,06
<b>TOTAL</b>	307,06	307,06					307,06

**RESUMEN DE PAGOS**

	IMPORTE (Euros)		
	PROPUESTO	FEADER (Eje 2)	MAPA
PROPUESTO	307,06	261,00	30,12
			CAPADR 15,94

**RECINTOS PROPUESTOS**

REF.	REFERENCIA SIGPAC	CULTIVO	DESCRIPCIÓN CULTIVO	S/R	G.PAGO	PEND. MEDIA (%)	SUP. DEC. ADMISIBLE (ha)	SUP. COMPROM. (ha)	SUP. AJUSTADA COMPR.(1) (ha)	SUP. CONV. SIGPAC (ha)	SUP. CERTIE. (ha)	SUP. CAMPO (ha)	SUP. CAMPO DETER. CULT. DECLARADO (ha)	SUP. DEC. REDUCIDA (ha)	SUP. PROPUESTA (ha)
6830351	04-070-014-00158-008	104111	ALMENDROS-MAKAKO	S	432	25,00	0,88	0,88	0,88		0,88			0,88	0,88
6830359	04-070-014-00158-009	104008	ALMENDROS-CONSTANTI	S	432	15,20	0,54	0,54	0,54		0,54			0,54	0,54

(1) Superficie declarada admisible ajustada con la superficie comprometida.

(2) Factor de penalización valorando el alcance para el tipo de compromiso.

Puede verificar la integridad de una copia de este documento mediante la lectura del código QR adjunto o mediante el acceso a la dirección <https://ws050.juntadeandalucia.es/verificarFirma> indicando el código de VERIFICACIÓN

FIRMADO POR	JUAN JOSE SOLER GARCIA	FECHA	03/07/2024	
	ROCIO GUIJARRO MILLAN			
VERIFICACIÓN	Pk2jmGCJWUB3686MPKY7GEXJCD3GC4	PÁGINA	572/2334	





**APELLIDOS Y NOMBRE / RAZÓN SOCIAL**  
**NIF**  
**EXPEDIENTE**  
**ANUALIDAD DE PAGO**

FERNANDEZ PEREZ LUIS FRANCISCO  
 \*\*\*\*6974\*  
 1156888  
 1ª

**IMPORTE POR ANUALIDAD**

	2023	2024	2025	2026	2027
IMPORTE MÁXIMO SUBVENCIONABLE	393,56 €	393,56 €	393,56 €	393,56 €	393,56 €
IMPORTE MEDIO DE TRANSFERENCIA (€/ha)	216,24 €	216,24 €	216,24 €	216,24 €	216,24 €

**RESUMEN DE UNIDADES**

Cód	GRUPO DE PAGO	Sup. Dec. Admisible (ha)	Sup. Comprometida (ha)	Sup. ajustada compromiso (1) (ha)	% sobredec.	Sup. Propuesta (ha)	Importe Declarado	Importe Topado	Importe Propuesto	Importe tras sobredec.
432	FRUTALES SECANO	1,82		1,82	0,00	1,82	393,56	393,56	393,56	393,56
<b>TOTAL</b>		1,82	1,82	1,82		1,82	393,56	393,56	393,56	393,56

**APLICACIÓN DE REDUCCIONES Y PENALIZACIONES**

GRUPO DE PAGO	Importe Calculado	Importe prereduc.	Criterios de subvencionabilidad y compromisos	Presentación tardía	Omisión declaración	Condicionality	IMPORTE (Euros) PROPUESTO
FRUTALES SECANO	393,56	393,56	0,00	0,00	0,00	0,00	393,56
<b>TOTAL</b>	393,56	393,56					393,56

**RESUMEN DE PAGOS**

	IMPORTE ( Euros )		
	PROPUESTO	FEADER (Eje 2)	MAPA
PROPUESTO	393,56	334,53	38,61
			CAPADR 20,42

**RECINTOS PROPUESTOS**

REF.	REFERENCIA SIGPAC	CULTIVO	DESCRIPCIÓN CULTIVO	S/R	G.PAGO	PEND. MEDIA (%)	SUP. DEC. ADMISIBLE (ha)	SUP. COMPROM. (ha)	SUP. AJUSTADA COMPROM. (1) (ha)	SUP. CONV. SIGPAC (ha)	SUP. CERTIE. (ha)	SUP. CAMPO (ha)	SUP. CAMPO DETER. CULT. DECLARADO (ha)	SUP. DEC. REDUCIDA (ha)	SUP. PROPUESTA (ha)
170000005130744	04-083-006-00058-001	104024	ALMENDROS-MARCONA	S	432	5,40	1,82	1,82	1,82		1,82			1,82	1,82

(1) Superficie declarada admisible ajustada con la superficie comprometida.  
 (2) Factor de penalización valorando el alcance para el tipo de compromiso.

Puede verificar la integridad de una copia de este documento mediante la lectura del código QR adjunto o mediante el acceso a la dirección <https://ws050.juntadeandalucia.es/verificarFirma> indicando el código de VERIFICACIÓN

FIRMADO POR	JUAN JOSE SOLER GARCIA	FECHA	03/07/2024	
	ROCIO GUIJARRO MILLAN			
VERIFICACIÓN	Pk2jmGCJWUB3686MPKY7GEXJCD3GC4	PÁGINA	573/2334	



**APELLIDOS Y NOMBRE / RAZÓN SOCIAL**

FERNANDEZ QUILES PEDRO MIGUEL

**NIF**  
\*\*\*\*8440\*

**EXPEDIENTE**  
1215574

**ANUALIDAD DE PAGO**

1ª

**IMPORTE POR ANUALIDAD**

	2023	2024	2025	2026	2027
IMPORTE MÁXIMO SUBVENCIONABLE	3.492,55 €	3.492,55 €	3.492,55 €	3.492,55 €	3.492,55 €
IMPORTE MEDIO DE TRANSFERENCIA (€/ha)	218,56 €	218,56 €	218,56 €	218,56 €	218,56 €

**RESUMEN DE UNIDADES**

Cód	GRUPO DE PAGO	Sup. Dec. Admisible (ha)	Sup. Comprometida (ha)	Sup. ajustada compromiso (1) (ha)	% sobredec.	Sup. Propuesta (ha)	Importe Declarado	Importe Topado	Importe Propuesto	Importe tras sobredec.
429	OLIVAR	1,17		1,17	0,00	1,17	290,04	290,04	290,04	290,04
432	FRUTALES SECANO	15,18		14,81	0,00	14,81	3.202,51	3.202,51	3.202,51	3.202,51
<b>TOTAL</b>		16,35	15,98	15,98		15,98	3.492,55	3.492,55	3.492,55	3.492,55

**APLICACIÓN DE REDUCCIONES Y PENALIZACIONES**

GRUPO DE PAGO	Importe Calculado	Importe prereduc.	Criterios de			Omisión declaración	Condicionalidad	IMPORTE (Euros)	
			subvencionabilidad y compromisos	Presentación tardía				PROPUESTO	
FRUTALES SECANO	3.202,51	3.202,51	0,00	0,00	0,00	0,00		3.202,51	
OLIVAR	290,04	290,04	0,00	0,00	0,00	0,00		290,04	
<b>TOTAL</b>	3.492,55	3.492,55						3.492,55	

**RESUMEN DE PAGOS**

PROPUESTO	IMPORTE ( Euros )			
	PROPUESTO	FEADER (Eje 2)	MAPA	CAPADR
PROPUESTO	3.492,55	2.968,66	342,62	181,27

**RECINTOS PROPUESTOS**

REF.	REFERENCIA SIGPAC	CULTIVO DESCRIPCIÓN CULTIVO	S/R G.PAGO	PEND. MEDIA (%)	SUP. DEC. ADMISIBLE (ha)	SUP. COMPROM. (ha)	SUP. AJUSTADA COMPR.(1) (ha)	SUP. CONV. SIGPAC (ha)	SUP. CERTIF. (ha)	SUP. CAMPO (ha)	SUP. CAMPO DETER. CULT. DECLARADO (ha)	SUP. DEC. REDUCIDA (ha)	SUP. PROPUESTA (ha)
-1101763	04-089-016-00827-002	101194 OLIVAR-LECHIN DE GRANADA	S 429	35,10	0,45	0,45	0,45	0,45	0,45	0,45	0,45	0,45	0,45
1700000006154603	04-089-016-00326-011	101194 OLIVAR-LECHIN DE GRANADA	S 429	14,20	0,21	0,21	0,21	0,21	0,21	0,21	0,21	0,21	0,21
1700000006154604	04-089-016-00326-007	101194 OLIVAR-LECHIN DE GRANADA	S 429	27,90	0,04	0,04	0,04	0,04	0,04	0,04	0,04	0,04	0,04
1700000006154605	04-089-016-00335-002	101194 OLIVAR-LECHIN DE GRANADA	S 429	11,90	0,09	0,09	0,09	0,09	0,09	0,09	0,09	0,09	0,09
1700000006154608	04-089-016-00326-008	101194 OLIVAR-LECHIN DE GRANADA	S 429	12,30	0,04	0,04	0,04	0,04	0,04	0,04	0,04	0,04	0,04
1700000006154609	04-089-016-00326-009	101194 OLIVAR-LECHIN DE GRANADA	S 429	12,10	0,10	0,10	0,10	0,10	0,10	0,10	0,10	0,10	0,10
1700000006154610	04-089-016-00326-027	101194 OLIVAR-LECHIN DE GRANADA	S 429	18,80	0,11	0,11	0,11	0,11	0,11	0,11	0,11	0,11	0,11
1700000006154611	04-089-016-00326-010	101194 OLIVAR-LECHIN DE GRANADA	S 429	16,00	0,13	0,13	0,13	0,13	0,13	0,13	0,13	0,13	0,13
-1534410	04-099-027-00022-001	104007 ALMENDROS-COMUNA	S 432	19,10	0,74	0,50	0,50	0,50	0,50	0,50	0,50	0,50	0,50
-1534364	04-099-027-00022-001	104007 ALMENDROS-COMUNA	S 432	19,10	0,11	0,07	0,07	0,07	0,07	0,07	0,07	0,07	0,07
-1534350	04-099-027-00022-001	104007 ALMENDROS-COMUNA	S 432	19,10	0,26	0,17	0,17	0,17	0,17	0,17	0,17	0,17	0,17
-1366921	04-089-016-00326-044	104020 ALMENDROS-GUARA	S 432	20,50	0,30	0,30	0,30	0,30	0,30	0,30	0,30	0,30	0,30
-539789	04-089-016-00335-003	104024 ALMENDROS-MARCONA	S 432	28,50	0,08	0,08	0,08	0,08	0,08	0,08	0,08	0,08	0,08
-539788	04-089-016-00335-001	104007 ALMENDROS-COMUNA	S 432	21,50	0,16	0,16	0,16	0,16	0,16	0,16	0,16	0,16	0,16
5258028	04-089-023-00020-006	104007 ALMENDROS-COMUNA	S 432	21,30	0,06	0,06	0,06	0,06	0,06	0,06	0,06	0,06	0,06
5258048	04-089-023-00022-003	104007 ALMENDROS-COMUNA	S 432	16,90	0,22	0,22	0,22	0,22	0,22	0,22	0,22	0,22	0,22
5258076	04-099-025-00123-007	104007 ALMENDROS-COMUNA	S 432	25,90	2,93	2,93	2,93	2,93	2,93	2,93	2,93	2,93	2,93
5258089	04-099-027-00054-003	104007 ALMENDROS-COMUNA	S 432	24,30	5,30	5,30	5,30	5,30	5,30	5,30	5,30	5,30	5,30
1700000006154612	04-089-016-00326-017	104020 ALMENDROS-GUARA	S 432	15,90	0,70	0,70	0,70	0,70	0,70	0,70	0,70	0,70	0,70
1700000006154613	04-089-016-00326-018	104007 ALMENDROS-COMUNA	S 432	25,30	0,87	0,87	0,87	0,87	0,87	0,87	0,87	0,87	0,87
1700000006154615	04-089-016-00335-001	104007 ALMENDROS-COMUNA	S 432	21,50	0,29	0,29	0,29	0,29	0,29	0,29	0,29	0,29	0,29
1700000006154618	04-089-016-00335-004	104024 ALMENDROS-MARCONA	S 432	35,00	0,10	0,10	0,10	0,10	0,10	0,10	0,10	0,10	0,10
1700000006154621	04-089-016-00335-003	104007 ALMENDROS-COMUNA	S 432	28,50	1,29	1,29	1,29	1,29	1,29	1,29	1,29	1,29	1,29
1700000006154622	04-089-016-00844-004	104007 ALMENDROS-COMUNA	S 432	22,40	1,64	1,64	1,64	1,64	1,64	1,64	1,64	1,64	1,64
1700000006154623	04-089-016-00326-018	104007 ALMENDROS-COMUNA	S 432	25,30	0,13	0,13	0,13	0,13	0,13	0,13	0,13	0,13	0,13

(1) Superficie declarada admisible ajustada con la superficie comprometida.  
(2) Factor de penalización valorando el alcance para el tipo de compromiso.

Puede verificar la integridad de una copia de este documento mediante la lectura del código QR adjunto o mediante el acceso a la dirección <https://ws050.juntadeandalucia.es/verificarFirma> indicando el código de VERIFICACIÓN

FIRMADO POR	JUAN JOSE SOLER GARCIA	FECHA	03/07/2024	
	ROCIO GUIJARRO MILLAN			
VERIFICACIÓN	Pk2jmGCJWUB3686MPKY7GEXJCD3GC4	PÁGINA	574/2334	



**INCIDENCIAS**

**INCIDENCIA DESCRIPCIÓN**

- 100402 Recinto solicitado no forma parte de ningún organismo de control autorizado para la producción ecológica en Andalucía o fecha de inscripción posterior al plazo establecido ( Anexo I. Criterios de Subvencionabilidad. Orden 28 de marzo de 2023 ).  
Ref:-1042989 Recinto:04-089-016-00326-00046 Cultivo:104007 ALMENDROS-COMUNA Secano
- 100421 Recinto declarado por error para una operación de la 6503, que se ha corregido de oficio marcando la operación correcta, de acuerdo con la fecha de inscripción del recinto en la producción ecológica.  
Ref:-1534350 Recinto:04-099-027-00022-00001 Cultivo:104007 ALMENDROS-COMUNA Secano  
Ref:-1534364 Recinto:04-099-027-00022-00001 Cultivo:104007 ALMENDROS-COMUNA Secano
- 100424 Solicita recinto que no está comprometido para la operación.  
Ref:-1042989 Recinto:04-089-016-00326-00046 Cultivo:104007 ALMENDROS-COMUNA Secano

(1) Superficie declarada admisible ajustada con la superficie comprometida.  
(2) Factor de penalización valorando el alcance para el tipo de compromiso.

Puede verificar la integridad de una copia de este documento mediante la lectura del código QR adjunto o mediante el acceso a la dirección <https://ws050.juntadeandalucia.es/verificarFirma> indicando el código de VERIFICACIÓN

FIRMADO POR	JUAN JOSE SOLER GARCIA	FECHA	03/07/2024	
	ROCIO GUIJARRO MILLAN			
VERIFICACIÓN	Pk2jmGCJWUB3686MPKY7GEXJCD3GC4	PÁGINA	575/2334	



**APELLIDOS Y NOMBRE / RAZÓN SOCIAL** FERNANDEZ RAMOS MARIA FRANCISCA  
**NIF** \*\*\*\*5119\*  
**EXPEDIENTE** 1039092  
**ANUALIDAD DE PAGO** 1ª

**IMPORTE POR ANUALIDAD**

	2023	2024	2025	2026	2027
IMPORTE MÁXIMO SUBVENCIONABLE	2.674,80 €	2.674,80 €	2.674,80 €	2.674,80 €	2.674,80 €
IMPORTE MEDIO DE TRANSFERENCIA (€/ha)	229,01 €	229,01 €	229,01 €	229,01 €	229,01 €

**RESUMEN DE UNIDADES**

Cód	GRUPO DE PAGO	Sup. Dec. Admisible (ha)	Sup. Comprometida (ha)	Sup. ajustada compromiso (1) (ha)	% sobredec.	Sup. Propuesta (ha)	Importe Declarado	Importe Topado	Importe Propuesto	Importe tras sobredec.
429	OLIVAR	4,72		4,71	0,00	4,71	1.167,61	1.167,61	1.167,61	1.167,61
432	FRUTALES SECANO	6,97		6,97	0,00	6,97	1.507,19	1.507,19	1.507,19	1.507,19
<b>TOTAL</b>		11,69	11,68	11,68		11,68	2.674,80	2.674,80	2.674,80	2.674,80

**APLICACIÓN DE REDUCCIONES Y PENALIZACIONES**

GRUPO DE PAGO	Importe Calculado	Importe prereduc.	Criterios de subvencionabilidad y compromisos	Presentación tardía	Omisión declaración	Condicionalidad	IMPORTE (Euros) PROPUESTO
FRUTALES SECANO	1.507,19	1.507,19	0,00	0,00	0,00	0,00	1.507,19
OLIVAR	1.167,61	1.167,61	0,00	0,00	0,00	0,00	1.167,61
<b>TOTAL</b>	2.674,80	2.674,80					2.674,80

**RESUMEN DE PAGOS**

	IMPORTE ( Euros )			
	PROPUESTO	FEADER (Eje 2)	MAPA	CAPADR
PROPUESTO	2.674,80	2.273,58	262,40	138,82

**RECINTOS PROPUESTOS**

REF.	REFERENCIA SIGPAC	CULTIVO	DESCRIPCIÓN CULTIVO	S/R G.PAGO	PEND. MEDIA (%)	SUP. DEC. ADMISIBLE (ha)	SUP. COMPROM. (ha)	SUP. AJUSTADA COMPR.(1) (ha)	SUP. CONV. SIGPAC (ha)	SUP. CERTIF. (ha)	SUP. CAMPO (ha)	SUP. CAMPO DETER. CULT. DECLARADO (ha)	SUP. DEC. REDUCIDA (ha)	SUP. PROPUESTA (ha)
170000005687909	04-086-002-00022-020	101010	OLIVAR-PICUAL	S	429	10,40	1,91	1,91	1,91	1,91			1,91	1,91
170000005687914	04-086-002-00022-021	101010	OLIVAR-PICUAL	S	429	5,60	2,22	2,22	2,22	2,22			2,22	2,22
170000005687915	04-086-002-00022-035	101138	OLIVAR-HOJIBLANCA	S	429	6,20	0,59	0,58	0,58	0,58			0,58	0,58
-715886	04-086-004-00049-002	104007	ALMENDROS-COMUNA	S	432	4,60	0,98	0,98	0,98	0,98			0,98	0,98
170000005687918	04-086-002-00022-002	104007	ALMENDROS-COMUNA	S	432	7,40	0,07	0,07	0,07	0,07			0,07	0,07
170000005687919	04-086-002-00022-003	104007	ALMENDROS-COMUNA	S	432	10,30	2,71	2,71	2,71	2,71			2,71	2,71
170000005687920	04-086-002-00023-001	104007	ALMENDROS-COMUNA	S	432	7,90	3,21	3,21	3,21	3,21			3,21	3,21

**INCIDENCIAS****INCIDENCIA DESCRIPCIÓN**

101007 Expediente afectado por condicionalidad (art. 32 de Orden 28 marzo 2023)  
 Porcentaje Reducción:0

(1) Superficie declarada admisible ajustada con la superficie comprometida.  
 (2) Factor de penalización valorando el alcance para el tipo de compromiso.

Puede verificar la integridad de una copia de este documento mediante la lectura del código QR adjunto o mediante el acceso a la dirección <https://ws050.juntadeandalucia.es/verificarFirma> indicando el código de VERIFICACIÓN

FIRMADO POR	JUAN JOSE SOLER GARCIA	FECHA	03/07/2024	
	ROCIO GUIJARRO MILLAN			
VERIFICACIÓN	Pk2jmGCJWUB3686MPKY7GEXJCD3GC4	PÁGINA	576/2334	



**APELLIDOS Y NOMBRE / RAZÓN SOCIAL** **NIF** **EXPEDIENTE** **ANUALIDAD DE PAGO**  
 FERNANDEZ RIVERA JOSE \*\*\*\*8300\* 1052626 1ª

**IMPORTE POR ANUALIDAD**

	2023	2024	2025	2026	2027
IMPORTE MÁXIMO SUBVENCIONABLE	4.069,64 €	4.069,64 €	4.069,64 €	4.069,64 €	4.069,64 €
IMPORTE MEDIO DE TRANSFERENCIA (€/ha)	216,24 €	216,24 €	216,24 €	216,24 €	216,24 €

**RESUMEN DE UNIDADES**

Cód	GRUPO DE PAGO	Sup. Dec. Admisible (ha)	Sup. Comprometida (ha)	Sup. ajustada compromiso (I) (ha)	% sobredec.	Sup. Propuesta (ha)	Importe Declarado	Importe Topado	Importe Propuesto	Importe tras sobredec.
432	FRUTALES SECANO	18,82		18,82	0,00	18,82	4.069,64	4.069,64	4.069,64	4.069,64
<b>TOTAL</b>		18,82	18,82	18,82		18,82	4.069,64	4.069,64	4.069,64	4.069,64

**APLICACIÓN DE REDUCCIONES Y PENALIZACIONES**

GRUPO DE PAGO	Importe Calculado	Importe prerreduc.	Criterios de subvencionabilidad y compromisos	Presentación tardía	Omisión declaración	Condicionalidad	IMPORTE (Euros) PROPUESTO
FRUTALES SECANO	4.069,64	4.069,64	0,00	0,00	1,00	0,00	4.028,94
<b>TOTAL</b>	4.069,64	4.069,64					4.028,94

**RESUMEN DE PAGOS**

	IMPORTE (Euros)			
	PROPUESTO	FEADER (Eje 2)	MAPA	CAPADR
PROPUESTO	4.028,94	3.424,60	395,24	209,10

**RECINTOS PROPUESTOS**

REF.	REFERENCIA SIGPAC	CULTIVO	DESCRIPCIÓN CULTIVO	S/R	G.PAGO	PEND. MEDIA (%)	SUP. DEC. ADMISIBLE (ha)	SUP. COMPROM. (ha)	SUP. AJUSTADA COMPROM. (I) (ha)	SUP. CONV. SIGPAC (ha)	SUP. CERTIE. (ha)	SUP. CAMPO (ha)	SUP. CAMPO DETER. CULT. DECLARADO (ha)	SUP. DEC. REDUCIDA (ha)	SUP. PROPUESTA (ha)
-997510	04-070-029-00019-002	104020	ALMENDROS-GUARA	S	432	8,80	0,36	0,36	0,36		0,36			0,36	0,36
-720668	04-070-024-00056-023	104020	ALMENDROS-GUARA	S	432	10,60	0,11	0,11	0,11		0,11			0,11	0,11
-720667	04-070-024-00052-023	104020	ALMENDROS-GUARA	S	432	8,40	1,43	1,43	1,43		1,43			1,43	1,43
1700000002643719	04-070-008-00086-002	104020	ALMENDROS-GUARA	S	432	8,10	8,63	8,63	8,63		8,63			8,63	8,63
1700000002643721	04-070-022-00016-005	104007	ALMENDROS-COMUNA	S	432	17,20	0,36	0,36	0,36		0,36			0,36	0,36
1700000002643722	04-070-028-00016-002	104007	ALMENDROS-COMUNA	S	432	16,10	0,16	0,16	0,16		0,16			0,16	0,16
1700000002643723	04-070-017-00103-001	104014	ALMENDROS-FERRAGNES	S	432	3,70	1,44	1,44	1,44		1,44			1,44	1,44
1700000002643724	04-070-017-00104-001	104043	ALMENDROS-VAIRO	S	432	3,90	1,45	1,45	1,45		1,45			1,45	1,45
1700000002643725	04-070-022-00016-001	104007	ALMENDROS-COMUNA	S	432	15,90	0,56	0,56	0,56		0,56			0,56	0,56
1700000002643726	04-070-022-00006-003	104020	ALMENDROS-GUARA	S	432	13,10	0,73	0,73	0,73		0,73			0,73	0,73
1700000002643727	04-070-028-00016-003	104007	ALMENDROS-COMUNA	S	432	6,40	0,50	0,50	0,50		0,50			0,50	0,50
1700000002643728	04-070-029-00019-001	104020	ALMENDROS-GUARA	S	432	9,10	0,84	0,84	0,84		0,84			0,84	0,84
1700000002643729	04-070-008-00086-003	104020	ALMENDROS-GUARA	S	432	11,00	1,06	1,06	1,06		1,06			1,06	1,06
1700000002643730	04-070-030-00037-001	104024	ALMENDROS-MARCONA	S	432	13,90	1,19	1,19	1,19		1,19			1,19	1,19

**INCIDENCIAS**

**INCIDENCIA DESCRIPCIÓN**

256 Solicitud con recintos no declarados en campaña actual con una reducción por omisión de superficie superior al 3%  
 CÓDIGO PARA EL PORCENTAJE DE REDUCCIÓN POR OMISIÓN QUE CORRESPONDE A LA SOLICITUD:1

(1) Superficie declarada admisible ajustada con la superficie comprometida.  
 (2) Factor de penalización valorando el alcance para el tipo de compromiso.

Puede verificar la integridad de una copia de este documento mediante la lectura del código QR adjunto o mediante el acceso a la dirección <a href="https://ws050.juntadeandalucia.es/verificarFirma">https://ws050.juntadeandalucia.es/verificarFirma</a> indicando el código de VERIFICACIÓN					
FIRMADO POR	JUAN JOSE SOLER GARCIA		FECHA		03/07/2024
	ROCIO GUIJARRO MILLAN				
VERIFICACIÓN	Pk2jmGCJWUB3686MPKY7GEXJCD3GC4		PÁGINA		577/2334



**APELLIDOS Y NOMBRE / RAZÓN SOCIAL**  
**FERNANDEZ SANCHEZ ANA BELEN**  
**NIF**  
 \*\*\*9839\*  
**EXPEDIENTE**  
 1240105  
**ANUALIDAD DE PAGO**  
 1ª

**IMPORTE POR ANUALIDAD**

	2023	2024	2025	2026	2027
IMPORTE MÁXIMO SUBVENCIONABLE	4.060,99 €	4.060,99 €	4.060,99 €	4.060,99 €	4.060,99 €
IMPORTE MEDIO DE TRANSFERENCIA (€/ha)	216,24 €	216,24 €	216,24 €	216,24 €	216,24 €

**RESUMEN DE UNIDADES**

Cód	GRUPO DE PAGO	Sup. Dec. Admisible (ha)	Sup. Comprometida (ha)	Sup. ajustada compromiso (I) (ha)	% sobredec.	Sup. Propuesta (ha)	Importe Declarado	Importe Topado	Importe Propuesto	Importe tras sobredec.
432	FRUTALES SECANO	18,78		18,78	0,00	18,78	4.060,99	4.060,99	4.060,99	4.060,99
<b>TOTAL</b>		18,78	18,78	18,78		18,78	4.060,99	4.060,99	4.060,99	4.060,99

**APLICACIÓN DE REDUCCIONES Y PENALIZACIONES**

GRUPO DE PAGO	Importe Calculado	Importe prerreduc.	Criterios de subvencionabilidad y compromisos	Presentación tardía	Omisión declaración	Condicionality	IMPORTE (Euros) PROPUESTO
FRUTALES SECANO	4.060,99	4.060,99	0,00	0,00	0,00	0,00	4.060,99
<b>TOTAL</b>	4.060,99	4.060,99					4.060,99

**RESUMEN DE PAGOS**

	IMPORTE ( Euros )			
	PROPUESTO	FEADER (Eje 2)	MAPA	CAPADR
PROPUESTO	4.060,99	3.451,84	398,38	210,77

**RECINTOS PROPUESTOS**

REF.	REFERENCIA SIGPAC	CULTIVO DESCRIPCIÓN CULTIVO	S/R	G.PAGO	PEND. MEDIA (%)	SUP. DEC. ADMISIBLE (ha)	SUP. COMPROM. (ha)	SUP. AJUSTADA COMPROM. (I) (ha)	SUP. CONV. SIGPAC (ha)	SUP. CERTIE. (ha)	SUP. CAMPO (ha)	SUP. CAMPO DETER. CULT. DECLARADO (ha)	SUP. DEC. REDUCIDA (ha)	SUP. PROPUESTA (ha)
-716163	04-037-020-00033-001	104020 ALMENDROS-GUARA	S	432	8,30	0,57	0,57	0,57		0,57			0,57	0,57
-716161	04-037-020-00035-001	104020 ALMENDROS-GUARA	S	432	7,40	0,19	0,19	0,19		0,19			0,19	0,19
-716159	04-037-061-00016-005	104020 ALMENDROS-GUARA	S	432	23,20	0,20	0,20	0,20		0,20			0,20	0,20
4764199	04-070-003-00029-001	104020 ALMENDROS-GUARA	S	432	15,80	1,18	1,18	1,18		1,18			1,18	1,18
1700000006845279	04-070-003-00020-002	104020 ALMENDROS-GUARA	S	432	11,70	1,31	1,31	1,31		1,31			1,31	1,31
1700000006845283	04-070-003-00066-001	104020 ALMENDROS-GUARA	S	432	16,80	4,95	4,95	4,95		4,95			4,95	4,95
1700000006845284	04-070-003-00068-011	104020 ALMENDROS-GUARA	S	432	11,50	3,39	3,39	3,39		3,39			3,39	3,39
1700000006845293	04-070-003-00067-001	104020 ALMENDROS-GUARA	S	432	10,20	1,27	1,27	1,27		1,27			1,27	1,27
1700000006845301	04-037-061-00016-004	104020 ALMENDROS-GUARA	S	432	9,10	5,02	5,02	5,02		5,02			5,02	5,02
1700000006845306	04-037-021-00001-001	104020 ALMENDROS-GUARA	S	432	5,20	0,70	0,70	0,70		0,70			0,70	0,70

(1) Superficie declarada admisible ajustada con la superficie comprometida.  
 (2) Factor de penalización valorando el alcance para el tipo de compromiso.

Puede verificar la integridad de una copia de este documento mediante la lectura del código QR adjunto o mediante el acceso a la dirección <https://ws050.juntadeandalucia.es/verificarFirma> indicando el código de VERIFICACIÓN

FIRMADO POR	JUAN JOSE SOLER GARCIA	FECHA	03/07/2024	
	ROCIO GUIJARRO MILLAN			
VERIFICACIÓN	Pk2jmGCJWUB3686MPKY7GEXJCD3GC4	PÁGINA	578/2334	



**APELLIDOS Y NOMBRE / RAZÓN SOCIAL**

FERNANDEZ SANCHEZ ANTONIO

**NIF**

\*\*\*4128\*

**EXPEDIENTE**

1249134

**ANUALIDAD DE PAGO**

1ª

**IMPORTES POR ANUALIDAD**

	2023	2024	2025	2026	2027
IMPORTE MÁXIMO SUBVENCIONABLE	7.046,14 €	7.046,14 €	7.046,14 €	7.046,14 €	7.046,14 €
IMPORTE MEDIO DE TRANSFERENCIA (€/ha)	218,35 €	218,35 €	218,35 €	218,35 €	218,35 €

**RESUMEN DE UNIDADES**

Cód	GRUPO DE PAGO	Sup. Dec. Admisible (ha)	Sup. Comprometida (ha)	Sup. ajustada compromiso (1) (ha)	% sobredec.	Sup. Propuesta (ha)	Importe Declarado	Importe Topado	Importe Propuesto	Importe tras sobredec.
429	OLIVAR	2,15		2,15	0,00	2,15	532,99	532,99	532,99	532,99
432	FRUTALES SECANO	30,12		30,12	0,00	30,12	6.513,15	6.513,15	6.513,15	6.513,15
<b>TOTAL</b>		<b>32,27</b>	<b>32,27</b>	<b>32,27</b>		<b>32,27</b>	<b>7.046,14</b>	<b>7.046,14</b>	<b>7.046,14</b>	<b>7.046,14</b>

**APLICACIÓN DE REDUCCIONES Y PENALIZACIONES**

GRUPO DE PAGO	Importe Calculado	Importe prereduc.	Criterios de subvencionabilidad y compromisos			Omisión declaración	Condicionalidad	IMPORTE (Euros)	
			Presentación tardía	Presentación	Presentación			PROPUESTO	PROPUESTO
FRUTALES SECANO	6.513,15	6.513,15	0,00	0,00	0,00	0,00	0,00	6.513,15	
OLIVAR	532,99	532,99	0,00	0,00	0,00	0,00	0,00	532,99	
<b>TOTAL</b>	<b>7.046,14</b>	<b>7.046,14</b>						<b>7.046,14</b>	

**RESUMEN DE PAGOS**

PROPUESTO	IMPORTE ( Euros )			
	PROPUESTO	FEADER (Eje 2)	MAPA	CAPADR
PROPUESTO	7.046,14	5.989,22	691,23	365,69

**RECINTOS PROPUESTOS**

REF.	REFERENCIA SIGPAC	CULTIVO DESCRIPCIÓN CULTIVO	S/R G.PAGO	PEND. MEDIA (%)	SUP. DEC. ADMISIBLE (ha)	SUP. COMPROM. (ha)	SUP. AJUSTADA COMPROM. (1) (ha)	SUP. CONV. SIGPAC (ha)	SUP. CERTIF. (ha)	SUP. CAMPO (ha)	SUP. CAMPO DETER. CULT. DECLARADO (ha)	SUP. DEC. REDUCIDA (ha)	SUP. PROPUESTA (ha)
5528935	04-089-002-00409-012	101138 OLIVAR-HOJIBLANCA	S 429	4,30	0,11	0,11	0,11	0,11	0,11	0,11	0,11	0,11	0,11
5528937	04-089-002-00406-001	101138 OLIVAR-HOJIBLANCA	S 429	4,00	0,04	0,04	0,04	0,04	0,04	0,04	0,04	0,04	0,04
5528940	04-089-002-00405-001	101138 OLIVAR-HOJIBLANCA	R 429	4,70	0,08	0,08	0,08	0,08	0,08	0,08	0,08	0,08	0,08
5528986	04-089-002-00382-001	101138 OLIVAR-HOJIBLANCA	S 429	9,90	0,01	0,01	0,01	0,01	0,01	0,01	0,01	0,01	0,01
5528990	04-089-002-00385-001	101138 OLIVAR-HOJIBLANCA	S 429	5,40	0,21	0,21	0,21	0,21	0,21	0,21	0,21	0,21	0,21
5528993	04-089-002-00474-001	101138 OLIVAR-HOJIBLANCA	R 429	9,00	1,18	1,18	1,18	1,18	1,18	1,18	1,18	1,18	1,18
5528997	04-089-002-00525-004	101138 OLIVAR-HOJIBLANCA	S 429	1,80	0,52	0,52	0,52	0,52	0,52	0,52	0,52	0,52	0,52
-954351	04-089-002-00257-001	104007 ALMENDROS-COMUNA	S 432	28,70	1,47	1,47	1,47	1,47	1,47	1,47	1,47	1,47	1,47
1700000003525600	04-089-002-00198-004	104007 ALMENDROS-COMUNA	S 432	24,10	3,88	3,88	3,88	3,88	3,88	3,88	3,88	3,88	3,88
1700000003525601	04-089-002-00200-001	104007 ALMENDROS-COMUNA	S 432	20,60	0,65	0,65	0,65	0,65	0,65	0,65	0,65	0,65	0,65
1700000003525602	04-089-002-00415-002	104024 ALMENDROS-MARCONA	S 432	26,50	2,59	2,59	2,59	2,59	2,59	2,59	2,59	2,59	2,59
1700000003525605	04-089-002-00360-001	104007 ALMENDROS-COMUNA	S 432	26,10	0,71	0,71	0,71	0,71	0,71	0,71	0,71	0,71	0,71
1700000003525606	04-089-002-00279-001	104007 ALMENDROS-COMUNA	S 432	28,00	4,05	4,05	4,05	4,05	4,05	4,05	4,05	4,05	4,05
1700000003525607	04-089-002-00415-004	104007 ALMENDROS-COMUNA	S 432	19,90	0,77	0,77	0,77	0,77	0,77	0,77	0,77	0,77	0,77
1700000003525608	04-089-002-00410-002	104007 ALMENDROS-COMUNA	S 432	25,40	0,30	0,30	0,30	0,30	0,30	0,30	0,30	0,30	0,30
1700000003525609	04-089-002-00198-011	104007 ALMENDROS-COMUNA	S 432	5,60	0,01	0,01	0,01	0,01	0,01	0,01	0,01	0,01	0,01
1700000003525610	04-089-002-00199-005	104007 ALMENDROS-COMUNA	S 432	22,10	0,07	0,07	0,07	0,07	0,07	0,07	0,07	0,07	0,07
1700000003525611	04-089-002-00199-002	104007 ALMENDROS-COMUNA	S 432	15,90	0,31	0,31	0,31	0,31	0,31	0,31	0,31	0,31	0,31
1700000003527175	04-089-002-00409-015	113000 OTROS FRUTALES-SIN VARIEDAD	S 432	10,70	0,07	0,07	0,07	0,07	0,07	0,07	0,07	0,07	0,07
1700000003527176	04-089-002-00372-002	104007 ALMENDROS-COMUNA	S 432	10,60	0,21	0,21	0,21	0,21	0,21	0,21	0,21	0,21	0,21
1700000003527177	04-089-002-00373-001	104007 ALMENDROS-COMUNA	S 432	10,70	0,16	0,16	0,16	0,16	0,16	0,16	0,16	0,16	0,16
1700000003527178	04-089-002-00374-001	104007 ALMENDROS-COMUNA	S 432	6,20	0,21	0,21	0,21	0,21	0,21	0,21	0,21	0,21	0,21
1700000003527179	04-089-002-00474-002	104007 ALMENDROS-COMUNA	S 432	8,30	0,36	0,36	0,36	0,36	0,36	0,36	0,36	0,36	0,36
1700000003527180	04-089-002-00522-002	104007 ALMENDROS-COMUNA	S 432	9,60	1,20	1,20	1,20	1,20	1,20	1,20	1,20	1,20	1,20
1700000003527182	04-089-002-00525-001	104007 ALMENDROS-COMUNA	S 432	8,60	4,08	4,08	4,08	4,43	4,43	4,08	4,08	4,08	4,08
1700000003527185	04-089-002-00381-001	104007 ALMENDROS-COMUNA	S 432	7,40	0,11	0,11	0,11	0,11	0,11	0,11	0,11	0,11	0,11
1700000003527186	04-089-002-00383-001	104007 ALMENDROS-COMUNA	S 432	10,00	0,13	0,13	0,13	0,13	0,13	0,13	0,13	0,13	0,13
1700000003527187	04-089-002-00383-002	104007 ALMENDROS-COMUNA	S 432	9,30	0,09	0,09	0,09	0,09	0,09	0,09	0,09	0,09	0,09
1700000003527189	04-089-002-00406-002	104007 ALMENDROS-COMUNA	S 432	6,10	0,35	0,35	0,35	0,35	0,35	0,35	0,35	0,35	0,35
1700000003527190	04-089-002-00408-001	104007 ALMENDROS-COMUNA	S 432	7,70	0,35	0,35	0,35	0,35	0,35	0,35	0,35	0,35	0,35
1700000003527191	04-089-002-00409-005	104024 ALMENDROS-MARCONA	S 432	17,10	7,63	7,63	7,63	7,63	7,63	7,63	7,63	7,63	7,63
1700000003527192	04-089-002-00409-014	104007 ALMENDROS-COMUNA	S 432	13,40	0,04	0,04	0,04	0,04	0,04	0,04	0,04	0,04	0,04
1700000003527193	04-089-002-00418-002	104007 ALMENDROS-COMUNA	S 432	20,40	0,32	0,32	0,32	0,32	0,32	0,32	0,32	0,32	0,32

(1) Superficie declarada admisible ajustada con la superficie comprometida.  
(2) Factor de penalización valorando el alcance para el tipo de compromiso.

Puede verificar la integridad de una copia de este documento mediante la lectura del código QR adjunto o mediante el acceso a la dirección <a href="https://ws050.juntadeandalucia.es/verificarFirma">https://ws050.juntadeandalucia.es/verificarFirma</a> indicando el código de VERIFICACIÓN					
FIRMADO POR	JUAN JOSE SOLER GARCIA		FECHA		03/07/2024
	ROCIO GUIJARRO MILLAN				
VERIFICACIÓN	Pk2jmGcJWUB3686MPKY7GEXJCD3GC4		PÁGINA		579/2334



**INCIDENCIAS**

**INCIDENCIA DESCRIPCIÓN**

- 100402 Recinto solicitado no forma parte de ningún organismo de control autorizado para la producción ecológica en Andalucía o fecha de inscripción posterior al plazo establecido ( Anexo I. Criterios de Subvencionabilidad. Orden 28 de marzo de 2023 ).  
Ref:-717105 Recinto:04-089-002-00211-00002 Cultivo:62000 PASTOS PERMANENTES DE 5 O MAS AÑOS-SIN VARIEDAD Secano  
Ref:-954347 Recinto:04-089-002-00212-00002 Cultivo:62000 PASTOS PERMANENTES DE 5 O MAS AÑOS-SIN VARIEDAD Secano
- 100406 Grupo de cultivo declarado en el recinto no coincide con el grupo de cultivo existente en el organismo de control autorizado para la producción ecológica en Andalucía ( Anexo I. Criterios de Subvencionabilidad. Orden 28 de marzo de 2023 ).  
Ref:-717105 Recinto:04-089-002-00211-00002 Cultivo:62000 PASTOS PERMANENTES DE 5 O MAS AÑOS-SIN VARIEDAD Secano  
Grupo de SIPEA:FRUTALES  
Ref:-954347 Recinto:04-089-002-00212-00002 Cultivo:62000 PASTOS PERMANENTES DE 5 O MAS AÑOS-SIN VARIEDAD Secano  
Grupo de SIPEA:FRUTALES
- 100411 Recinto no admisible por no estar asociado en SIGGAN a una explotación ganadera admisible ( Artículo 10 de la Orden de 28 de marzo de 2023 ).  
Ref:-717105 Recinto:04-089-002-00211-00002 Cultivo:62000 PASTOS PERMANENTES DE 5 O MAS AÑOS-SIN VARIEDAD Secano  
Ref:-954347 Recinto:04-089-002-00212-00002 Cultivo:62000 PASTOS PERMANENTES DE 5 O MAS AÑOS-SIN VARIEDAD Secano
- 100422 Recinto declarado por error para una operación de la 6503, que se ha corregido de oficio desmarcando la operación incorrecta, de acuerdo con la fecha de inscripción del recinto en la producción ecológica.  
Ref:1700000003525600 Recinto:04-089-002-00198-00004 Cultivo:104007 ALMENDROS-COMUNA Secano  
Ref:1700000003525609 Recinto:04-089-002-00198-00011 Cultivo:104007 ALMENDROS-COMUNA Secano  
Ref:1700000003525611 Recinto:04-089-002-00199-00002 Cultivo:104007 ALMENDROS-COMUNA Secano  
Ref:1700000003525610 Recinto:04-089-002-00199-00005 Cultivo:104007 ALMENDROS-COMUNA Secano  
Ref:1700000003525601 Recinto:04-089-002-00200-00001 Cultivo:104007 ALMENDROS-COMUNA Secano  
Ref:-954351 Recinto:04-089-002-00257-00001 Cultivo:104007 ALMENDROS-COMUNA Secano  
Ref:1700000003525606 Recinto:04-089-002-00279-00001 Cultivo:104007 ALMENDROS-COMUNA Secano  
Ref:1700000003525605 Recinto:04-089-002-00360-00001 Cultivo:104007 ALMENDROS-COMUNA Secano  
Ref:1700000003527176 Recinto:04-089-002-00372-00002 Cultivo:104007 ALMENDROS-COMUNA Secano  
Ref:1700000003527177 Recinto:04-089-002-00373-00001 Cultivo:104007 ALMENDROS-COMUNA Secano  
Ref:1700000003527178 Recinto:04-089-002-00374-00001 Cultivo:104007 ALMENDROS-COMUNA Secano  
Ref:1700000003527188 Recinto:04-089-002-00378-00001 Cultivo:104007 ALMENDROS-COMUNA Regadío  
Ref:1700000003527185 Recinto:04-089-002-00381-00001 Cultivo:104007 ALMENDROS-COMUNA Secano  
Ref:1700000003527186 Recinto:04-089-002-00383-00001 Cultivo:104007 ALMENDROS-COMUNA Secano  
Ref:1700000003527187 Recinto:04-089-002-00383-00002 Cultivo:104007 ALMENDROS-COMUNA Secano  
Ref:1700000003527190 Recinto:04-089-002-00408-00001 Cultivo:104007 ALMENDROS-COMUNA Secano  
Ref:1700000003527191 Recinto:04-089-002-00409-00005 Cultivo:104024 ALMENDROS-MARCONA Secano  
Ref:1700000003527192 Recinto:04-089-002-00409-00014 Cultivo:104007 ALMENDROS-COMUNA Secano  
Ref:1700000003527175 Recinto:04-089-002-00409-00015 Cultivo:113000 OTROS FRUTALES-SIN VARIEDAD Secano  
Ref:1700000003525608 Recinto:04-089-002-00410-00002 Cultivo:104007 ALMENDROS-COMUNA Secano  
Ref:1700000003525602 Recinto:04-089-002-00415-00002 Cultivo:104024 ALMENDROS-MARCONA Secano  
Ref:1700000003525607 Recinto:04-089-002-00415-00004 Cultivo:104007 ALMENDROS-COMUNA Secano  
Ref:1700000003527193 Recinto:04-089-002-00418-00002 Cultivo:104007 ALMENDROS-COMUNA Secano  
Ref:1700000003527179 Recinto:04-089-002-00474-00002 Cultivo:104007 ALMENDROS-COMUNA Secano  
Ref:1700000003527180 Recinto:04-089-002-00522-00002 Cultivo:104007 ALMENDROS-COMUNA Secano  
Ref:1700000003527182 Recinto:04-089-002-00525-00001 Cultivo:104007 ALMENDROS-COMUNA Secano
- 100424 Solicita recinto que no está comprometido para la operación.  
Ref:-717105 Recinto:04-089-002-00211-00002 Cultivo:62000 PASTOS PERMANENTES DE 5 O MAS AÑOS-SIN VARIEDAD Secano  
Ref:-954347 Recinto:04-089-002-00212-00002 Cultivo:62000 PASTOS PERMANENTES DE 5 O MAS AÑOS-SIN VARIEDAD Secano  
Ref:1700000003527188 Recinto:04-089-002-00378-00001 Cultivo:104007 ALMENDROS-COMUNA Regadío

(1) Superficie declarada admisible ajustada con la superficie comprometida.  
(2) Factor de penalización valorando el alcance para el tipo de compromiso.

Puede verificar la integridad de una copia de este documento mediante la lectura del código QR adjunto o mediante el acceso a la dirección <https://ws050.juntadeandalucia.es/verificarFirma> indicando el código de VERIFICACIÓN

FIRMADO POR	JUAN JOSE SOLER GARCIA	FECHA	03/07/2024	
	ROCIO GUIJARRO MILLAN			
VERIFICACIÓN	Pk2jmGCJWUB3686MPKY7GEXJCD3GC4	PÁGINA	580/2334	





**APELLIDOS Y NOMBRE / RAZÓN SOCIAL**

FERNANDEZ SANCHEZ JOSE

**NIF**  
\*\*\*3548\*

**EXPEDIENTE**  
1054588

**ANUALIDAD DE PAGO**

1ª

**IMPORTE POR ANUALIDAD**

	2023	2024	2025	2026	2027
IMPORTE MÁXIMO SUBVENCIONABLE	2.402,43 €	2.402,43 €	2.402,43 €	2.402,43 €	2.402,43 €
IMPORTE MEDIO DE TRANSFERENCIA (€/ha)	216,24 €	216,24 €	216,24 €	216,24 €	216,24 €

**RESUMEN DE UNIDADES**

Cód	GRUPO DE PAGO	Sup. Dec. Admisible (ha)	Sup. Comprometida (ha)	Sup. ajustada compromiso (1) (ha)	% sobredec.	Sup. Propuesta (ha)	Importe Declarado	Importe Topado	Importe Propuesto	Importe tras sobredec.
432	FRUTALES SECANO	11,22		11,11	0,00	11,11	2.402,43	2.402,43	2.402,43	2.402,43
<b>TOTAL</b>		11,22	11,11	11,11		11,11	2.402,43	2.402,43	2.402,43	2.402,43

**APLICACIÓN DE REDUCCIONES Y PENALIZACIONES**

GRUPO DE PAGO	Importe Calculado	Importe prerreduc.	Criterios de subvencionabilidad y compromisos	Presentación tardía	Omisión declaración	Condicionality	IMPORTE (Euros) PROPUESTO
FRUTALES SECANO	2.402,43	2.402,43	0,00	0,00	0,00	0,00	2.402,43
<b>TOTAL</b>	2.402,43	2.402,43					2.402,43

**RESUMEN DE PAGOS**

	IMPORTE (Euros)			
	PROPUESTO	FEADER (Eje 2)	MAPA	CAPADR
PROPUESTO	2.402,43	2.042,07	235,68	124,68

**RECINTOS PROPUESTOS**

REF.	REFERENCIA SIGPAC	CULTIVO	DESCRIPCIÓN CULTIVO	S/R	G.PAGO	PEND. MEDIA (%)	SUP. DEC. ADMISIBLE (ha)	SUP. COMPROM. (ha)	SUP. AJUSTADA COMPROM. (1) (ha)	SUP. CONV. SIGPAC (ha)	SUP. CERTIF. (ha)	SUP. CAMPO (ha)	SUP. CAMPO DETER. CULT. DECLARADO (ha)	SUP. DEC. REDUCIDA (ha)	SUP. PROPUESTA (ha)
-937670	04-070-028-00376-010	104007	ALMENDROS-COMUNA	S	432	12,80	4,95	4,84	4,84		4,84			4,84	4,84
-705730	04-070-028-09004-024	104024	ALMENDROS-MARCONA	S	432	9,90	0,05	0,05	0,05		0,05			0,05	0,05
-705724	04-070-028-00375-005	104007	ALMENDROS-COMUNA	S	432	12,90	5,72	5,72	5,72		5,72			5,72	5,72
1700000004581670	04-070-028-00003-001	104024	ALMENDROS-MARCONA	S	432	12,10	0,27	0,27	0,27		0,27			0,27	0,27
1700000004581671	04-070-028-00104-001	104024	ALMENDROS-MARCONA	S	432	4,30	0,23	0,23	0,23		0,23			0,23	0,23

**INCIDENCIAS**

**INCIDENCIA DESCRIPCIÓN**

- 100421 Recinto declarado por error para una operación de la 6503, que se ha corregido de oficio marcando la operación correcta, de acuerdo con la fecha de inscripción del recinto en la producción ecológica.  
 Ref:1700000004581670 Recinto:04-070-028-00003-00001 Cultivo:104024 ALMENDROS-MARCONA Secano  
 Ref:1700000004581671 Recinto:04-070-028-00104-00001 Cultivo:104024 ALMENDROS-MARCONA Secano  
 Ref:-705724 Recinto:04-070-028-00375-00005 Cultivo:104007 ALMENDROS-COMUNA Secano  
 Ref:-937670 Recinto:04-070-028-00376-00010 Cultivo:104007 ALMENDROS-COMUNA Secano  
 Ref:-705730 Recinto:04-070-028-09004-00024 Cultivo:104024 ALMENDROS-MARCONA Secano

(1) Superficie declarada admisible ajustada con la superficie comprometida.  
 (2) Factor de penalización valorando el alcance para el tipo de compromiso.

Puede verificar la integridad de una copia de este documento mediante la lectura del código QR adjunto o mediante el acceso a la dirección <a href="https://ws050.juntadeandalucia.es/verificarFirma">https://ws050.juntadeandalucia.es/verificarFirma</a> indicando el código de VERIFICACIÓN					
FIRMADO POR	JUAN JOSE SOLER GARCIA		FECHA		03/07/2024
	ROCIO GUIJARRO MILLAN				
VERIFICACIÓN	Pk2jmGCJWUB3686MPKY7GEXJCD3GC4		PÁGINA		581/2334



**APELLIDOS Y NOMBRE / RAZÓN SOCIAL**

FERNANDEZ SOLA BLAS

**NIF**  
\*\*\*\*8824\*

**EXPEDIENTE**  
1041911

**ANUALIDAD DE PAGO**

1ª

**IMPORTE POR ANUALIDAD**

	2023	2024	2025	2026	2027
IMPORTE MÁXIMO SUBVENCIONABLE	2.789,50 €	2.789,50 €	2.789,50 €	2.789,50 €	2.789,50 €
IMPORTE MEDIO DE TRANSFERENCIA (€/ha)	216,24 €	216,24 €	216,24 €	216,24 €	216,24 €

**RESUMEN DE UNIDADES**

Cód	GRUPO DE PAGO	Sup. Dec. Admisible (ha)	Sup. Comprometida (ha)	Sup. ajustada compromiso (I) (ha)	% sobredec.	Sup. Propuesta (ha)	Importe Declarado	Importe Topado	Importe Propuesto	Importe tras sobredec.
432	FRUTALES SECANO	12,90		12,90	0,00	12,90	2.789,50	2.789,50	2.789,50	2.789,50
<b>TOTAL</b>		12,90	12,90	12,90		12,90	2.789,50	2.789,50	2.789,50	2.789,50

**APLICACIÓN DE REDUCCIONES Y PENALIZACIONES**

GRUPO DE PAGO	Importe Calculado	Importe prereduc.	Criterios de subvencionabilidad y compromisos	Presentación tardía	Omisión declaración	Condicionabilidad	IMPORTE (Euros) PROPUESTO
FRUTALES SECANO	2.789,50	2.789,50	0,00	0,00	0,00	0,00	2.789,50
<b>TOTAL</b>	2.789,50	2.789,50					2.789,50

**RESUMEN DE PAGOS**

	IMPORTE (Euros)			
	PROPUESTO	FEADER (Eje 2)	MAPA	CAPADR
PROPUESTO	2.789,50	2.371,08	273,65	144,77

**RECINTOS PROPUESTOS**

REF.	REFERENCIA SIGPAC	CULTIVO DESCRIPCIÓN CULTIVO	S/R	G.PAGO	PEND. MEDIA (%)	SUP. DEC. ADMISIBLE (ha)	SUP. COMPROM. (ha)	SUP. AJUSTADA COMPROM. (I) (ha)	SUP. CONV. SIGPAC (ha)	SUP. CERTIE (ha)	SUP. CAMPO (ha)	SUP. CAMPO DETER. CULT. DECLARADO (ha)	SUP. DEC. REDUCIDA (ha)	SUP. PROPUESTA (ha)
1700000007018747	04-037-007-00329-001	104014 ALMENDROS-FERRAGNES	S	432	14,20	5,63	5,63	5,63		5,63			5,63	5,63
1700000007018748	04-099-030-00874-001	104010 ALMENDROS-DESMAYO ROJO	S	432	7,40	1,06	1,06	1,06		1,06			1,06	1,06
1700000007018749	04-070-003-00148-001	104042 ALMENDROS-TUONO	S	432	17,50	0,47	0,47	0,47		0,47			0,47	0,47
1700000007018750	04-070-003-00103-001	104042 ALMENDROS-TUONO	S	432	6,90	0,63	0,63	0,63		0,63			0,63	0,63
1700000007018751	04-099-030-00876-001	104042 ALMENDROS-TUONO	S	432	11,20	2,12	2,12	2,12		2,12			2,12	2,12
1700000007018752	04-099-030-00877-001	104042 ALMENDROS-TUONO	S	432	11,90	2,45	2,45	2,45		2,45			2,45	2,45
1700000007018753	04-070-003-00184-001	104014 ALMENDROS-FERRAGNES	S	432	18,70	0,36	0,36	0,36		0,36			0,36	0,36
1700000007018754	04-070-003-00176-001	104042 ALMENDROS-TUONO	S	432	28,30	0,18	0,18	0,18		0,18			0,18	0,18

(1) Superficie declarada admisible ajustada con la superficie comprometida.  
(2) Factor de penalización valorando el alcance para el tipo de compromiso.

Puede verificar la integridad de una copia de este documento mediante la lectura del código QR adjunto o mediante el acceso a la dirección <https://ws050.juntadeandalucia.es/verificarFirma> indicando el código de VERIFICACIÓN

FIRMADO POR	JUAN JOSE SOLER GARCIA	FECHA	03/07/2024	
	ROCIO GUIJARRO MILLAN			
VERIFICACIÓN	Pk2jmGCJWUB3686MPKY7GEXJCD3GC4	PÁGINA	582/2334	



**APELLIDOS Y NOMBRE / RAZÓN SOCIAL**

FERNANDEZ SOLA SEBASTIAN

**NIF**

\*\*\*\*3182\*

**EXPEDIENTE**

1156023

**ANUALIDAD DE PAGO**

1ª

**IMPORTE POR ANUALIDAD**

	2023	2024	2025	2026	2027
IMPORTE MÁXIMO SUBVENCIONABLE	6.919,04 €	6.919,04 €	6.919,04 €	6.919,04 €	6.919,04 €
IMPORTE MEDIO DE TRANSFERENCIA (€/ha)	164,82 €	164,82 €	164,82 €	164,82 €	164,82 €

**RESUMEN DE UNIDADES**

Cód	GRUPO DE PAGO	Sup. Dec. Admisible (ha)	Sup. Comprometida (ha)	Sup. ajustada compromiso (I) (ha)	% sobredec.	Sup. Propuesta (ha)	Importe Declarado	Importe Topado	Importe Propuesto	Importe tras sobredec.
426	HERBÁCEOS	21,81		21,81	0,00	21,81	3.297,02	3.297,02	3.297,02	3.297,02
432	FRUTALES SECANO	16,75		16,75	0,00	16,75	3.622,02	3.622,02	3.622,02	3.622,02
434	HERBÁCEOS NO ELEGIBLES	3,42		3,42	0,00	3,42	0,00	0,00	0,00	0,00
<b>TOTAL</b>		41,98	41,98	41,98		41,98	6.919,04	6.919,04	6.919,04	6.919,04

**APLICACIÓN DE REDUCCIONES Y PENALIZACIONES**

GRUPO DE PAGO	Importe Calculado	Importe prereduc.	Criterios de subvencionabilidad y compromisos	Presentación tardía	Omisión declaración	Condicionalidad	IMPORTE (Euros) PROPUESTO
FRUTALES SECANO	3.622,02	3.622,02	0,00	0,00	0,00	0,00	3.622,02
HERBÁCEOS	3.297,02	3.297,02	0,00	0,00	0,00	0,00	3.297,02
HERBÁCEOS NO ELEGIBLES	0,00	0,00	0,00	0,00	0,00	0,00	0,00
<b>TOTAL</b>	6.919,04	6.919,04					6.919,04

**RESUMEN DE PAGOS**

	IMPORTE (Euros)			
	PROPUESTO	FEADER (Eje 2)	MAPA	CAPADR
<b>TOTAL</b>	6.919,04	5.881,19	678,76	359,09

**RECINTOS PROPUESTOS**

REF.	REFERENCIA SIGPAC	CULTIVO	DESCRIPCIÓN CULTIVO	S/R	G.PAGO	PEND. MEDIA (%)	SUP. DEC. ADMISIBLE (ha)	SUP. COMPROM. (ha)	SUP. AJUSTADA COMPR. (I) (ha)	SUP. CONV. SIGPAC (ha)	SUP. CERTIF. (ha)	SUP. CAMPO (ha)	SUP. CAMPO DETER. CULT. DECLARADO (ha)	SUP. DEC. REDUCIDA (ha)	SUP. PROPUESTA (ha)
-1546082	04-037-039-00312-001	1000	TRIGO BLANDO-SIN VARIEDAD	S	426	4,10	1,06	1,06	1,06		1,06			1,06	1,06
-1077823	04-037-021-00020-001	5000	CEBADA-SIN VARIEDAD	S	426	5,90	6,94	6,94	6,94		6,94			6,94	6,94
-112250	04-037-022-00008-001	53000	YEROS-SIN VARIEDAD	S	426	5,20	0,29	0,29	0,29		0,29			0,29	0,29
1700000005675553	04-037-021-00020-001	5000	CEBADA-SIN VARIEDAD	S	426	5,90	4,88	4,88	4,88		4,88			4,88	4,88
1700000005675556	04-037-021-00020-001	5000	CEBADA-SIN VARIEDAD	S	426	5,90	5,21	5,21	5,21		5,21			5,21	5,21
1700000005675557	04-037-022-00028-001	53000	YEROS-SIN VARIEDAD	S	426	4,80	2,09	2,09	2,09		2,09			2,09	2,09
1700000005675558	04-037-022-00007-001	53000	YEROS-SIN VARIEDAD	S	426	5,40	1,34	1,34	1,34		1,34			1,34	1,34
-1546041	04-037-039-00312-008	104010	ALMENDROS-DESMAYO ROJO	S	432	4,90	0,30	0,30	0,30		0,30			0,30	0,30
1700000005675562	04-037-039-00050-001	104020	ALMENDROS-GUARA	S	432	8,20	2,69	2,69	2,69		2,69			2,69	2,69
1700000005675563	04-037-039-00053-001	104020	ALMENDROS-GUARA	S	432	6,90	2,17	2,17	2,17		2,17			2,17	2,17
1700000005675565	04-037-022-00013-001	104020	ALMENDROS-GUARA	S	432	9,80	6,77	6,77	6,77		6,77			6,77	6,77
1700000005675567	04-037-041-00059-001	104020	ALMENDROS-GUARA	S	432	5,90	4,82	4,82	4,82		4,82			4,82	4,82
-112302	04-037-043-00047-001	20000	BARBECHO TRADICIONAL-SIN VARIEDAD	S	434	6,20	2,69	2,69	2,69		2,69			2,69	2,69
1700000005675561	04-037-039-00312-001	20000	BARBECHO TRADICIONAL-SIN VARIEDAD	S	434	4,10	0,73	0,73	0,73		0,73			0,73	0,73

(1) Superficie declarada admisible ajustada con la superficie comprometida.  
(2) Factor de penalización valorando el alcance para el tipo de compromiso.

Puede verificar la integridad de una copia de este documento mediante la lectura del código QR adjunto o mediante el acceso a la dirección <https://ws050.juntadeandalucia.es/verificarFirma> indicando el código de VERIFICACIÓN

FIRMADO POR	JUAN JOSE SOLER GARCIA	FECHA	03/07/2024	
	ROCIO GUIJARRO MILLAN			
VERIFICACIÓN	Pk2jmGCJWUB3686MPKY7GEXJCD3GC4	PÁGINA	583/2334	

**APELLIDOS Y NOMBRE / RAZÓN SOCIAL**

FERNANDEZ SOTO ANTONIO

NIF  
\*\*\*\*8744\*EXPEDIENTE  
1013132ANUALIDAD  
DE PAGO  
1ª**IMPORTE POR ANUALIDAD**

	2023	2024	2025	2026	2027
IMPORTE MÁXIMO SUBVENCIONABLE	339,62 €	339,62 €	339,62 €	339,62 €	339,62 €
IMPORTE MEDIO DE TRANSFERENCIA (€/ha)	247,90 €	247,90 €	247,90 €	247,90 €	247,90 €

**RESUMEN DE UNIDADES**

Cód	GRUPO DE PAGO	Sup. Dec. Admisible (ha)	Sup. Comprometida (ha)	Sup. ajustada compromiso (1) (ha)	% sobredec.	Sup. Propuesta (ha)	Importe Declarado	Importe Topado	Importe Propuesto	Importe tras sobredec.
429	OLIVAR	1,37		1,37	0,00	1,37	339,62	339,62	339,62	339,62
<b>TOTAL</b>		1,37	1,37	1,37		1,37	339,62	339,62	339,62	339,62

**APLICACIÓN DE REDUCCIONES Y PENALIZACIONES**

GRUPO DE PAGO	Importe Calculado	Importe prereduc.	Criterios de subvencionabilidad y compromisos	Presentación tardía	Omisión declaración	Condicionabilidad	IMPORTE (Euros) PROPUESTO
OLIVAR	339,62		0,00	0,00	1,00	0,00	336,22
<b>TOTAL</b>	339,62		339,62				336,22

**RESUMEN DE PAGOS**

	IMPORTE (Euros)			
	PROPUESTO	FEADER (Eje 2)	MAPA	CAPADR
PROPUESTO	336,22	285,79	32,98	17,45

**RECINTOS PROPUESTOS**

REF.	REFERENCIA SIGPAC	CULTIVO	DESCRIPCIÓN CULTIVO	S/R	G.PAGO	PEND. MEDIA (%)	SUP. DEC. ADMISIBLE (ha)	SUP. COMPROM. (ha)	SUP. AJUSTADA COMPROM. (1) (ha)	SUP. CONV. SIGPAC (ha)	SUP. CERTIE. (ha)	SUP. CAMPO (ha)	SUP. CAMPO DETER. CULT. DECLARADO (ha)	SUP. DEC. REDUCIDA (ha)	SUP. PROPUESTA (ha)
-981759	04-031-002-00037-005	101010	OLIVAR-PICUAL	R	429	9,10	1,08	1,08	1,08		1,08			1,08	1,08
4078003	04-031-002-00037-025	101010	OLIVAR-PICUAL	R	429	4,70	0,07	0,07	0,07		0,07			0,07	0,07
4078005	04-031-002-00037-029	101010	OLIVAR-PICUAL	R	429	6,80	0,11	0,11	0,11		0,11			0,11	0,11
4078014	04-031-002-00042-002	101010	OLIVAR-PICUAL	R	429	1,90	0,05	0,05	0,05		0,05			0,05	0,05
4078015	04-031-002-00037-007	101010	OLIVAR-PICUAL	R	429	7,50	0,06	0,06	0,06		0,06			0,06	0,06

**INCIDENCIAS****INCIDENCIA DESCRIPCIÓN**

- 256 Solicitud con recintos no declarados en campaña actual con una reducción por omisión de superficie superior al 3%  
CÓDIGO PARA EL PORCENTAJE DE REDUCCIÓN POR OMISIÓN QUE CORRESPONDE A LA SOLICITUD:1
- 100424 Solicita recinto que no está comprometido para la operación.  
Ref:4078030 Recinto:04-031-002-00035-00001 Cultivo:104020 ALMENDROS-GUARA Regadío  
Ref:4078021 Recinto:04-031-002-00037-00012 Cultivo:104020 ALMENDROS-GUARA Regadío  
Ref:4078031 Recinto:04-031-002-00041-00001 Cultivo:206321 NARANJO-AB1 Regadío  
Ref:4078016 Recinto:04-031-002-00042-00001 Cultivo:206321 NARANJO-AB1 Regadío

(1) Superficie declarada admisible ajustada con la superficie comprometida.  
(2) Factor de penalización valorando el alcance para el tipo de compromiso.

Puede verificar la integridad de una copia de este documento mediante la lectura del código QR adjunto o mediante el acceso a la dirección <https://ws050.juntadeandalucia.es/verificarFirma> indicando el código de VERIFICACIÓN

FIRMADO POR	JUAN JOSE SOLER GARCIA	FECHA	03/07/2024	
	ROCIO GUIJARRO MILLAN			
VERIFICACIÓN	Pk2jmGCJWUB3686MPKY7GEXJCD3GC4	PÁGINA	584/2334	



<b><u>APELLIDOS Y NOMBRE / RAZÓN SOCIAL</u></b>	<b><u>NIF</u></b>	<b><u>EXPEDIENTE</u></b>	<b><u>ANUALIDAD DE PAGO</u></b>
FERNANDEZ TRUJILLO ISABEL	***6783*	1242514	

**RESUMEN DE PAGOS**

	<b><u>IMPORTE (Euros)</u></b>			
	<b><u>PROPUESTO</u></b>	<b><u>FEADER (Eje 2)</u></b>	<b><u>MAPA</u></b>	<b><u>CAPADR</u></b>
PROPUESTO	0,00	0,00	0,00	0,00

**INCIDENCIAS**

**INCIDENCIA DESCRIPCIÓN**

- 100400 Recinto con cultivo, variedad, régimen de explotación o uso Siggac no compatible con la operación solicitada ( Anexo IV.I Cultivos y variedades elegibles para las Intervenciones. Orden de 28 de marzo de 2023 ).  
Ref:6817134 Recinto:04-081-012-00026-00001 Cultivo:206235 NARANJO-CASTELLANA Secano Uso:CF
- 100402 Recinto solicitado no forma parte de ningún organismo de control autorizado para la producción ecológica en Andalucía o fecha de inscripción posterior al plazo establecido ( Anexo I. Criterios de Subvencionabilidad. Orden 28 de marzo de 2023 ).  
Ref:6817126 Recinto:04-047-022-00075-00006 Cultivo:113000 OTROS FRUTALES-SIN VARIEDAD Regadío
- 100406 Grupo de cultivo declarado en el recinto no coincide con el grupo de cultivo existente en el organismo de control autorizado para la producción ecológica en Andalucía ( Anexo I. Criterios de Subvencionabilidad. Orden 28 de marzo de 2023 ).  
Ref:6817126 Recinto:04-047-022-00075-00006 Cultivo:113000 OTROS FRUTALES-SIN VARIEDAD Regadío Grupo de SIPEA: OLIVAR
- 100424 Solicita recinto que no está comprometido para la operación.  
Ref:6817112 Recinto:04-047-022-00074-00001 Cultivo:206235 NARANJO-CASTELLANA Regadío  
Ref:6817114 Recinto:04-047-022-00074-00004 Cultivo:206235 NARANJO-CASTELLANA Regadío  
Ref:6817115 Recinto:04-047-022-00074-00005 Cultivo:113000 OTROS FRUTALES-SIN VARIEDAD Regadío  
Ref:6817126 Recinto:04-047-022-00075-00006 Cultivo:113000 OTROS FRUTALES-SIN VARIEDAD Regadío  
Ref:6817134 Recinto:04-081-012-00026-00001 Cultivo:206235 NARANJO-CASTELLANA Secano
- 101008 Expediente sin compromisos vigentes.  
Operación:6503.2

(1) Superficie declarada admisible ajustada con la superficie comprometida.  
(2) Factor de penalización valorando el alcance para el tipo de compromiso.

Puede verificar la integridad de una copia de este documento mediante la lectura del código QR adjunto o mediante el acceso a la dirección <a href="https://ws050.juntadeandalucia.es/verificarFirma">https://ws050.juntadeandalucia.es/verificarFirma</a> indicando el código de VERIFICACIÓN				
FIRMADO POR	JUAN JOSE SOLER GARCIA	FECHA	03/07/2024	
	ROCIO GUIJARRO MILLAN			
VERIFICACIÓN	Pk2jmGCJWUB3686MPKY7GEXJCD3GC4	PÁGINA	585/2334	



**APELLIDOS Y NOMBRE / RAZÓN SOCIAL**

FERNANDEZ VIZCAINO PURIFICACION

**NIF**

\*\*\*\*3955\*

**EXPEDIENTE**

1221425

**ANUALIDAD**

**DE PAGO**

1ª

**IMPORTE POR ANUALIDAD**

	2023	2024	2025	2026	2027
IMPORTE MÁXIMO SUBVENCIONABLE	477,48 €	477,48 €	477,48 €	477,48 €	477,48 €
IMPORTE MEDIO DE TRANSFERENCIA (€/ha)	239,94 €	239,94 €	239,94 €	239,94 €	239,94 €

**RESUMEN DE UNIDADES**

Cód	GRUPO DE PAGO	Sup. Dec. Admisible (ha)	Sup. Comprometida (ha)	Sup. ajustada compromiso (1) (ha)	% sobredec.	Sup. Propuesta (ha)	Importe Declarado	Importe Topado	Importe Propuesto	Importe tras sobredec.
431	VIÑEDO	1,99		1,99	0,00	1,99	477,48	477,48	477,48	477,48
<b>TOTAL</b>		1,99	1,99	1,99		1,99	477,48	477,48	477,48	477,48

**APLICACIÓN DE REDUCCIONES Y PENALIZACIONES**

GRUPO DE PAGO	Importe Calculado	Importe prereduc.	Criterios de subvencionabilidad y compromisos	Presentación tardía	Omisión declaración	Condicionidad	IMPORTE (Euros) PROPUESTO
VIÑEDO	477,48	477,48	0,00	0,00	0,00	0,00	477,48
<b>TOTAL</b>	477,48	477,48					477,48

**RESUMEN DE PAGOS**

	IMPORTE (Euros)			
	PROPUESTO	FEADER (Eje 2)	MAPA	CAPADR
PROPUESTO	477,48	405,86	46,84	24,78

**RECINTOS PROPUESTOS**

REF.	REFERENCIA SIGPAC	CULTIVO	DESCRIPCIÓN CULTIVO	S/R	G.PAGO	PEND. MEDIA (%)	SUP. DEC. ADMISIBLE (ha)	SUP. COMPROM. (ha)	SUP. AJUSTADA COMPR.(1) (ha)	SUP. CONV. SIGPAC (ha)	SUP. CERTIE. (ha)	SUP. CAMPO (ha)	SUP. CAMPO DETER. CULT. DECLARADO (ha)	SUP. DEC. REDUCIDA (ha)	SUP. PROPUESTA (ha)
-1355604	04-092-012-00126-022	102198	VIÑEDO VINIFICACIÓN-TEMPRANILLO	R	431	12,20	1,17	1,17	1,17		1,17			1,17	1,17
-1141865	04-092-012-00126-002	102198	VIÑEDO VINIFICACIÓN-TEMPRANILLO	R	431	21,90	0,46	0,46	0,46		0,46			0,46	0,46
-171306	04-092-012-00126-020	102198	VIÑEDO VINIFICACIÓN-TEMPRANILLO	R	431	11,70	0,36	0,36	0,36		0,36			0,36	0,36

**INCIDENCIAS**

**INCIDENCIA DESCRIPCIÓN**

- 100400 Recinto con cultivo, variedad, régimen de explotación o uso Sigpac no compatible con la operación solicitada ( Anexo IV.I Cultivos y variedades elegibles para las Intervenciones. Orden de 28 de marzo de 2023 ).  
Ref:-1141888 Recinto:04-092-012-00127-00009 Cultivo:102198 VIÑEDO VINIFICACIÓN-TEMPRANILLO Secano Uso:TA
- 100421 Recinto declarado por error para una operación de la 6503, que se ha corregido de oficio marcando la operación correcta, de acuerdo con la fecha de inscripción del recinto en la producción ecológica.  
Ref:1700000006849004 Recinto:04-092-012-00126-00015 Cultivo:101010 OLIVAR-PICUAL Regadío
- 100424 Solicita recinto que no está comprometido para la operación.  
Ref:1700000006849004 Recinto:04-092-012-00126-00015 Cultivo:101010 OLIVAR-PICUAL Regadío  
Ref:-1141888 Recinto:04-092-012-00127-00009 Cultivo:102198 VIÑEDO VINIFICACIÓN-TEMPRANILLO Secano

(1) Superficie declarada admisible ajustada con la superficie comprometida.  
(2) Factor de penalización valorando el alcance para el tipo de compromiso.

Puede verificar la integridad de una copia de este documento mediante la lectura del código QR adjunto o mediante el acceso a la dirección <https://ws050.juntadeandalucia.es/verificarFirma> indicando el código de VERIFICACIÓN

FIRMADO POR	JUAN JOSE SOLER GARCIA	FECHA	03/07/2024	
	ROCIO GUIJARRO MILLAN			
VERIFICACIÓN	Pk2jmGCJWUB3686MPKY7GEXJCD3GC4	PÁGINA	586/2334	

**APELLIDOS Y NOMBRE / RAZÓN SOCIAL**

FERRI RODRIGUEZ JOAQUINA

**NIF**

\*\*\*4287\*

**EXPEDIENTE**

1226034

**ANUALIDAD DE PAGO**

1ª

**IMPORTE POR ANUALIDAD**

	2023	2024	2025	2026	2027
IMPORTE MÁXIMO SUBVENCIONABLE	508,16 €	508,16 €	508,16 €	508,16 €	508,16 €
IMPORTE MEDIO DE TRANSFERENCIA (€/ha)	216,24 €	216,24 €	216,24 €	216,24 €	216,24 €

**RESUMEN DE UNIDADES**

Cód	GRUPO DE PAGO	Sup. Dec. Admisible (ha)	Sup. Comprometida (ha)	Sup. ajustada compromiso (I) (ha)	% sobredec.	Sup. Propuesta (ha)	Importe Declarado	Importe Topado	Importe Propuesto	Importe tras sobredec.
432	FRUTALES SECANO	2,35		2,35	0,00	2,35	508,16	508,16	508,16	508,16
<b>TOTAL</b>		2,35	2,35	2,35		2,35	508,16	508,16	508,16	508,16

**APLICACIÓN DE REDUCCIONES Y PENALIZACIONES**

GRUPO DE PAGO	Importe Calculado	Importe prereduc.	Criterios de subvencionabilidad y compromisos	Presentación tardía	Omisión declaración	Condicionalidad	IMPORTE (Euros) PROPUESTO
FRUTALES SECANO	508,16	508,16	0,00	0,00	0,00	0,00	508,16
<b>TOTAL</b>	508,16	508,16					508,16

**RESUMEN DE PAGOS**

	IMPORTE (Euros)			
	PROPUESTO	FEADER (Eje 2)	MAPA	CAPADR
PROPUESTO	508,16	431,94	49,85	26,37

**RECINTOS PROPUESTOS**

REF.	REFERENCIA SIGPAC	CULTIVO	DESCRIPCIÓN CULTIVO	S/R	G.PAGO	PEND. MEDIA (%)	SUP. DEC. ADMISIBLE (ha)	SUP. COMPROM. (ha)	SUP. AJUSTADA COMPR.(I) (ha)	SUP. CONV. SIGPAC (ha)	SUP. CERTIE. (ha)	SUP. CAMPO (ha)	SUP. CAMPO DETER. CULT. DECLARADO (ha)	SUP. DEC. REDUCIDA (ha)	SUP. PROPUESTA (ha)
170000003091161	04-059-023-00339-001	104007	ALMENDROS-COMUNA	S	432	13,30	0,22	0,22	0,22		0,22			0,22	0,22
170000003091163	04-059-028-00248-001	104007	ALMENDROS-COMUNA	S	432	24,80	0,62	0,62	0,62		0,62			0,62	0,62
170000003091165	04-059-028-00248-002	104007	ALMENDROS-COMUNA	S	432	32,20	1,37	1,37	1,37		1,37			1,37	1,37
170000003091167	04-059-028-00248-007	104007	ALMENDROS-COMUNA	S	432	22,40	0,12	0,12	0,12		0,12			0,12	0,12
170000003091168	04-059-028-00248-009	104007	ALMENDROS-COMUNA	S	432	23,10	0,02	0,02	0,02		0,02			0,02	0,02

**INCIDENCIAS****INCIDENCIA DESCRIPCIÓN**

100424 Solicita recinto que no está comprometido para la operación.

Ref:170000003091159 Recinto:04-059-023-00339-00002 Cultivo:101194 OLIVAR-LECHIN DE GRANADA Secano

Ref:170000003091160 Recinto:04-059-028-00248-00004 Cultivo:101194 OLIVAR-LECHIN DE GRANADA Secano

(1) Superficie declarada admisible ajustada con la superficie comprometida.

(2) Factor de penalización valorando el alcance para el tipo de compromiso.

Puede verificar la integridad de una copia de este documento mediante la lectura del código QR adjunto o mediante el acceso a la dirección <https://ws050.juntadeandalucia.es/verificarFirma> indicando el código de VERIFICACIÓN

FIRMADO POR	JUAN JOSE SOLER GARCIA	FECHA	03/07/2024	
	ROCIO GUIJARRO MILLAN			
VERIFICACIÓN	Pk2jmGCJWUB3686MPKY7GEXJCD3GC4	PÁGINA	587/2334	



**APELLIDOS Y NOMBRE / RAZÓN SOCIAL** FINCA EL VICARIO ,S.L.  
**NIF** \*\*\*\*5687\*  
**EXPEDIENTE** 1201954  
**ANUALIDAD DE PAGO** 1ª

**IMPORTE POR ANUALIDAD**

	2023	2024	2025	2026	2027
IMPORTE MÁXIMO SUBVENCIONABLE	10.305,42 €	10.305,42 €	10.305,42 €	10.305,42 €	10.305,42 €
IMPORTE MEDIO DE TRANSFERENCIA (€/ha)	193,24 €	193,24 €	193,24 €	193,24 €	193,24 €

**RESUMEN DE UNIDADES**

Cód	GRUPO DE PAGO	Sup. Dec. Admisible (ha)	Sup. Comprometida (ha)	Sup. ajustada compromiso (1) (ha)	% sobredec.	Sup. Propuesta (ha)	Importe Declarado	Importe Topado	Importe Propuesto	Importe tras sobredec.
426	HERBÁCEOS	18,86		18,86	0,00	18,86	2.851,07	2.851,07	2.851,07	2.851,07
429	OLIVAR	30,07		30,07	0,00	30,07	7.454,35	7.454,35	7.454,35	7.454,35
434	HERBÁCEOS NO ELEGIBLES	4,40		4,40	0,00	4,40	0,00	0,00	0,00	0,00
<b>TOTAL</b>		53,33	53,33	53,33		53,33	10.305,42	10.305,42	10.305,42	10.305,42

**APLICACIÓN DE REDUCCIONES Y PENALIZACIONES**

GRUPO DE PAGO	Importe Calculado	Importe prereduc.	Criterios de subvencionabilidad y compromisos	Presentación tardía	Omisión declaración	Condicionalidad	IMPORTE (Euros)
							PROPUESTO
HERBÁCEOS	2.851,07	2.851,07	0,00	0,00	0,00	0,00	2.851,07
HERBÁCEOS NO ELEGIBLES	0,00	0,00	0,00	0,00	0,00	0,00	0,00
OLIVAR	7.454,35	7.454,35	0,00	0,00	0,00	0,00	7.454,35
<b>TOTAL</b>	10.305,42	10.305,42					10.305,42

**RESUMEN DE PAGOS**

PROPUESTO	IMPORTE (Euros)			
	PROPUESTO	FEADER (Eje 2)	MAPA	CAPADR
	10.305,42	8.759,61	1.010,96	534,85

(1) Superficie declarada admisible ajustada con la superficie comprometida.  
 (2) Factor de penalización valorando el alcance para el tipo de compromiso.

Puede verificar la integridad de una copia de este documento mediante la lectura del código QR adjunto o mediante el acceso a la dirección <https://ws050.juntadeandalucia.es/verificarFirma> indicando el código de VERIFICACIÓN

FIRMADO POR	JUAN JOSE SOLER GARCIA	FECHA	03/07/2024	
	ROCIO GUIJARRO MILLAN			
VERIFICACIÓN	Pk2jmGCJWUB3686MPKY7GEXJCD3GC4	PÁGINA	588/2334	





RECINTOS PROPUESTOS

Table with columns: REF., REFERENCIA SIGPAC, CULTIVO, DESCRIPCIÓN CULTIVO, S/R G.PAGO, PEND. MEDIA (%), SUP. DEC. ADMISIBLE (ha), SUP. COMPROM. (ha), SUP. AJUSTADA COMPR.(1) (ha), SUP. CONV. SIGPAC (ha), SUP. CERTIF. (ha), SUP. CAMPO (ha), SUP. CAMPO DETER. CULT. DECLARADO (ha), SUP. DEC. REDUCIDA (ha), SUP. PROPUESTA (ha)

INCIDENCIAS

INCIDENCIA DESCRIPCIÓN

8200 Línea de declaración monitorizada con resultado no admisible
Ref:170000006808453 Recinto:04-088-006-00003-00015 Cultivo:1000 TRIGO BLANDO-SIN VARIEDAD
Ref:-67195 Recinto:04-088-006-00003-00016 Cultivo:1000 TRIGO BLANDO-SIN VARIEDAD
Ref:170000006808430 Recinto:04-090-021-00046-00003 Cultivo:1000 TRIGO BLANDO-SIN VARIEDAD

(1) Superficie declarada admisible ajustada con la superficie comprometida.
(2) Factor de penalización valorando el alcance para el tipo de compromiso.

Puede verificar la integridad de una copia de este documento mediante la lectura del código QR adjunto o mediante el acceso a la dirección https://ws050.juntadeandalucia.es/verificarFirma indicando el código de VERIFICACIÓN

Table with verification details: FIRMADO POR (JUAN JOSE SOLER GARCIA, ROCIO GUIJARRO MILLAN), VERIFICACIÓN (Pk2jmGcJWUB3686MPKY7GEXJCD3GC4), FECHA (03/07/2024), PÁGINA (589/2334)





**INCIDENCIAS**

**INCIDENCIA DESCRIPCIÓN**

- Ref:170000006808438 Recinto:04-090-021-00046-00017 Cultivo:1000 TRIGO BLANDO-SIN VARIEDAD
- Ref:-1094998 Recinto:04-090-021-00046-00161 Cultivo:1000 TRIGO BLANDO-SIN VARIEDAD
- Ref:170000006808431 Recinto:04-090-021-00097-00004 Cultivo:1000 TRIGO BLANDO-SIN VARIEDAD
- 8227 Línea de declaración monitorizada en la que no ha habido respuesta por parte del productor y, por tanto, sin Juicio Experto de campo.  
Ref:170000006808441 Recinto:04-088-006-00018-00024 Cultivo:20000 BARBECHO TRADICIONAL-SIN VARIEDAD
- 8400 Monitorización Línea de declaración monitorizada con situación 12 o "nula" y sin información de producto.  
Ref:170000006808453 Recinto:04-088-006-00003-00015 Cultivo: - IDENTIFICADOR DE LA PARCELA AGRÍCOLA:8 Código de producto declarado en dicho recinto.:1 Código de variedad/especie/tipo declarada en dicho recinto.:0 Línea de ayuda declarada en dicho recinto.:  
Ref:-67195 Recinto:04-088-006-00003-00016 Cultivo: - IDENTIFICADOR DE LA PARCELA AGRÍCOLA:7 Código de producto declarado en dicho recinto.:1 Código de variedad/especie/tipo declarada en dicho recinto.:0 Línea de ayuda declarada en dicho recinto.:  
Ref:170000006808430 Recinto:04-090-021-00046-00003 Cultivo: - IDENTIFICADOR DE LA PARCELA AGRÍCOLA:10 Código de producto declarado en dicho recinto.:1 Código de variedad/especie/tipo declarada en dicho recinto.:0 Línea de ayuda declarada en dicho recinto.:  
Ref:170000006808438 Recinto:04-090-021-00046-00017 Cultivo: - IDENTIFICADOR DE LA PARCELA AGRÍCOLA:11 Código de producto declarado en dicho recinto.:1 Código de variedad/especie/tipo declarada en dicho recinto.:0 Línea de ayuda declarada en dicho recinto.:  
Ref:-1094998 Recinto:04-090-021-00046-00161 Cultivo: - IDENTIFICADOR DE LA PARCELA AGRÍCOLA:9 Código de producto declarado en dicho recinto.:1 Código de variedad/especie/tipo declarada en dicho recinto.:0 Línea de ayuda declarada en dicho recinto.:  
Ref:170000006808431 Recinto:04-090-021-00097-00004 Cultivo: - IDENTIFICADOR DE LA PARCELA AGRÍCOLA:10 Código de producto declarado en dicho recinto.:1 Código de variedad/especie/tipo declarada en dicho recinto.:0 Línea de ayuda declarada en dicho recinto.:
- 100402 Recinto solicitado no forma parte de ningún organismo de control autorizado para la producción ecológica en Andalucía o fecha de inscripción posterior al plazo establecido ( Anexo I. Criterios de Subvencionabilidad. Orden 28 de marzo de 2023 ).  
Ref:-786781 Recinto:04-090-021-00147-00022 Cultivo:101010 OLIVAR-PICUAL Secano
- 100424 Solicita recinto que no está comprometido para la operación.  
Ref:170000006808453 Recinto:04-088-006-00003-00015 Cultivo:1000 TRIGO BLANDO-SIN VARIEDAD Secano  
Ref:-67195 Recinto:04-088-006-00003-00016 Cultivo:1000 TRIGO BLANDO-SIN VARIEDAD Secano  
Ref:170000006808441 Recinto:04-088-006-00018-00024 Cultivo:20000 BARBECHO TRADICIONAL-SIN VARIEDAD Secano  
Ref:170000006808449 Recinto:04-088-006-00039-00008 Cultivo:20000 BARBECHO TRADICIONAL-SIN VARIEDAD Secano  
Ref:170000006808430 Recinto:04-090-021-00046-00003 Cultivo:1000 TRIGO BLANDO-SIN VARIEDAD Secano  
Ref:170000006808438 Recinto:04-090-021-00046-00017 Cultivo:1000 TRIGO BLANDO-SIN VARIEDAD Secano  
Ref:-1094998 Recinto:04-090-021-00046-00161 Cultivo:1000 TRIGO BLANDO-SIN VARIEDAD Secano  
Ref:170000006808431 Recinto:04-090-021-00097-00004 Cultivo:1000 TRIGO BLANDO-SIN VARIEDAD Secano  
Ref:-786781 Recinto:04-090-021-00147-00022 Cultivo:101010 OLIVAR-PICUAL Secano

(1) Superficie declarada admisible ajustada con la superficie comprometida.  
(2) Factor de penalización valorando el alcance para el tipo de compromiso.

Puede verificar la integridad de una copia de este documento mediante la lectura del código QR adjunto o mediante el acceso a la dirección <https://ws050.juntadeandalucia.es/verificarFirma> indicando el código de VERIFICACIÓN

FIRMADO POR	JUAN JOSE SOLER GARCIA	FECHA	03/07/2024	
	ROCIO GUIJARRO MILLAN			
VERIFICACIÓN	Pk2jmGCJWUB3686MPKY7GEXJCD3GC4	PÁGINA	590/2334	



<b>APELLIDOS Y NOMBRE / RAZÓN SOCIAL</b>		<b>NIF</b>	<b>EXPEDIENTE</b>	<b>ANUALIDAD DE PAGO</b>		
FINCA NORIA TORREJON SL		****5454*	1147010	1ª		
<b>IMPORTE POR ANUALIDAD</b>						
		<b>2023</b>	<b>2024</b>	<b>2025</b>	<b>2026</b>	<b>2027</b>
<b>IMPORTE MÁXIMO SUBVENCIONABLE</b>		13.986,40 €	13.986,40 €	13.986,40 €	13.986,40 €	13.986,40 €
<b>IMPORTE MEDIO DE TRANSFERENCIA (€/ha)</b>		341,30 €	341,30 €	341,30 €	341,30 €	341,30 €

<b>RESUMEN DE UNIDADES</b>										
<b>Cód</b>	<b>GRUPO DE PAGO</b>	<b>Sup. Dec. Admisible (ha)</b>	<b>Sup. Comprometida (ha)</b>	<b>Sup. ajustada compromiso (1) (ha)</b>	<b>% sobredec.</b>	<b>Sup. Propuesta (ha)</b>	<b>Importe Declarado</b>	<b>Importe Topado</b>	<b>Importe Propuesto</b>	<b>Importe tras sobredec.</b>
433	FRUTALES REGADÍO	40,01		40,00	0,00	40,00	13.986,40	13.986,40	13.986,40	13.986,40
434	HERBÁCEOS NO ELEGIBLES	0,98		0,98	0,00	0,98	0,00	0,00	0,00	0,00
<b>TOTAL</b>		<b>40,99</b>	<b>40,98</b>	<b>40,98</b>		<b>40,98</b>	<b>13.986,40</b>	<b>13.986,40</b>	<b>13.986,40</b>	<b>13.986,40</b>

<b>APLICACIÓN DE REDUCCIONES Y PENALIZACIONES</b>							
<b>GRUPO DE PAGO</b>	<b>Importe Calculado</b>	<b>Importe prereduc.</b>	<b>Criterios de subvencionabilidad y compromisos</b>	<b>Presentación tardía</b>	<b>Omisión declaración</b>	<b>Condicionabilidad</b>	<b>IMPORTE (Euros) PROPUESTO</b>
FRUTALES REGADÍO	13.986,40	13.986,40	0,00	0,00	0,00	0,00	13.986,40
HERBÁCEOS NO ELEGIBLES	0,00	0,00	0,00	0,00	0,00	0,00	0,00
<b>TOTAL</b>	<b>13.986,40</b>	<b>13.986,40</b>					<b>13.986,40</b>

<b>RESUMEN DE PAGOS</b>					
	<b>PROPUESTO</b>	<b>PROPUESTO</b>	<b>FEADER (Eje 2)</b>	<b>MAPA</b>	<b>CAPADR</b>
		13.986,40	11.888,44	1.372,07	725,89

<b>RECINTOS PROPUESTOS</b>														
<b>REF.</b>	<b>REFERENCIA SIGPAC</b>	<b>CULTIVO</b>	<b>DESCRIPCIÓN CULTIVO</b>	<b>S/R G.PAGO</b>	<b>PEND. MEDIA (%)</b>	<b>SUP. DEC. ADMISIBLE (ha)</b>	<b>SUP. COMPROM. (ha)</b>	<b>SUP. AJUSTADA COMPR.(1) (ha)</b>	<b>SUP. CONV. SIGPAC (ha)</b>	<b>SUP. CERTIF. (ha)</b>	<b>SUP. CAMPO (ha)</b>	<b>SUP. CAMPO DETER. CULT. DECLARADO (ha)</b>	<b>SUP. DEC. REDUCIDA (ha)</b>	<b>SUP. PROPUESTA (ha)</b>
4638862	04-053-014-00218-001	208003	POMELO O TORONJA-STAR RUBY	R 433	2,60	0,74	0,74	0,74		0,74			0,74	0,74
4638870	04-053-014-00070-001	208003	POMELO O TORONJA-STAR RUBY	R 433	3,10	0,62	0,62	0,62		0,62			0,62	0,62
4638877	04-053-014-00069-001	208003	POMELO O TORONJA-STAR RUBY	R 433	3,10	0,58	0,58	0,58		0,58			0,58	0,58
4638886	04-053-014-00061-001	206202	NARANJO-POWELL SUMMER NAVEL	R 433	2,30	0,71	0,71	0,71		0,71			0,71	0,71
4638891	04-053-014-00251-001	206202	NARANJO-POWELL SUMMER NAVEL	R 433	3,20	0,34	0,34	0,34		0,34			0,34	0,34
6908032	04-053-014-00067-001	207002	LIMONERO-FINO	R 433	3,30	12,65	12,65	12,65		12,65			12,65	12,65
6908062	04-053-014-00173-001	207002	LIMONERO-FINO	R 433	3,10	8,35	8,35	8,35		8,35			8,35	8,35
6908063	04-053-014-00173-002	207002	LIMONERO-FINO	R 433	2,30	0,05	0,05	0,05		0,05			0,05	0,05
1700000006614933	04-053-014-00062-001	206202	NARANJO-POWELL SUMMER NAVEL	R 433	2,00	0,94	0,94	0,94		0,94			0,94	0,94
1700000006614934	04-053-014-00079-004	207002	LIMONERO-FINO	R 433	4,00	0,28	0,28	0,28		0,28			0,28	0,28
1700000006614935	04-053-014-00080-002	207002	LIMONERO-FINO	R 433	2,40	4,95	4,95	4,95		4,95			4,95	4,95
1700000006614936	04-053-014-00081-001	207002	LIMONERO-FINO	R 433	2,20	0,35	0,35	0,35		0,35			0,35	0,35
1700000006614937	04-053-014-00082-001	207002	LIMONERO-FINO	R 433	2,20	0,44	0,44	0,44		0,44			0,44	0,44
1700000006614938	04-053-014-00074-001	206202	NARANJO-POWELL SUMMER NAVEL	R 433	2,40	2,96	2,96	2,96		2,96			2,96	2,96
1700000006614939	04-053-014-00083-001	207002	LIMONERO-FINO	R 433	3,00	3,10	3,10	3,10		3,10			3,10	3,10
1700000006614940	04-053-014-00084-001	207002	LIMONERO-FINO	R 433	3,00	1,12	1,12	1,12		1,12			1,12	1,12
1700000006614941	04-053-014-00071-002	208003	POMELO O TORONJA-STAR RUBY	R 433	2,40	0,27	0,27	0,27		0,27			0,27	0,27
1700000006614942	04-053-014-00072-001	208003	POMELO O TORONJA-STAR RUBY	R 433	2,20	1,27	1,27	1,27		1,27			1,27	1,27
1700000006614943	04-053-014-00073-001	208003	POMELO O TORONJA-STAR RUBY	R 433	2,50	0,29	0,29	0,29		0,29			0,29	0,29
4808974	04-053-014-00085-001	20000	BARBECHO TRADICIONAL-SIN VARIEDAD	S 434	6,00	0,37	0,37	0,37		0,37			0,37	0,37
6908064	04-053-014-00173-004	20000	BARBECHO TRADICIONAL-SIN VARIEDAD	R 434	3,30	0,61	0,61	0,61		0,61			0,61	0,61

<b>INCIDENCIAS</b>	
<b>INCIDENCIA</b>	<b>DESCRIPCIÓN</b>
100400	Recinto con cultivo, variedad, régimen de explotación o uso Sigpac no compatible con la operación solicitada ( Anexo IV.I Cultivos y variedades elegibles para las Intervenciones. Orden de 28 de marzo de 2023 ). Ref:4808970 Recinto:04-053-014-00068-00001 Cultivo:207002 LIMONERO-FINO Secano Uso:CI
100424	Solicita recinto que no está comprometido para la operación. Ref:4808970 Recinto:04-053-014-00068-00001 Cultivo:207002 LIMONERO-FINO Secano

(1) Superficie declarada admisible ajustada con la superficie comprometida.  
 (2) Factor de penalización valorando el alcance para el tipo de compromiso.

Puede verificar la integridad de una copia de este documento mediante la lectura del código QR adjunto o mediante el acceso a la dirección <a href="https://ws050.juntadeandalucia.es/verificarFirma">https://ws050.juntadeandalucia.es/verificarFirma</a> indicando el código de VERIFICACIÓN				
FIRMADO POR	JUAN JOSE SOLER GARCIA	FECHA	03/07/2024	
	ROCIO GUIJARRO MILLAN			
VERIFICACIÓN	Pk2jmGcJWUB3686MPKY7GEXJCD3GC4	PÁGINA	591/2334	



**APELLIDOS Y NOMBRE / RAZÓN SOCIAL**

FLORES ARROCHA PEDRO

**NIF**  
\*\*\*3588\*

**EXPEDIENTE**  
1236050

**ANUALIDAD DE PAGO**  
1ª

**IMPORTE POR ANUALIDAD**

	2023	2024	2025	2026	2027
IMPORTE MÁXIMO SUBVENCIONABLE	8.649,60 €	8.649,60 €	8.649,60 €	8.649,60 €	8.649,60 €
IMPORTE MEDIO DE TRANSFERENCIA (€/ha)	216,24 €	216,24 €	216,24 €	216,24 €	216,24 €

**RESUMEN DE UNIDADES**

Cód	GRUPO DE PAGO	Sup. Dec. Admisible (ha)	Sup. Comprometida (ha)	Sup. ajustada compromiso (I) (ha)	% sobredec.	Sup. Propuesta (ha)	Importe Declarado	Importe Topado	Importe Propuesto	Importe tras sobredec.
432	FRUTALES SECANO	89,29		40,00	0,00	40,00	8.649,60	8.649,60	8.649,60	8.649,60
<b>TOTAL</b>		89,29	40,00	40,00		40,00	8.649,60	8.649,60	8.649,60	8.649,60

**APLICACIÓN DE REDUCCIONES Y PENALIZACIONES**

GRUPO DE PAGO	Importe Calculado	Importe prerreduc.	Importe subvencionabilidad y compromisos	Presentación tardía	Omisión declaración	Condicionalidad	IMPORTE (Euros) PROPUESTO
FRUTALES SECANO	8.649,60	8.649,60	0,00	0,00	0,00	0,00	8.649,60
<b>TOTAL</b>	8.649,60	8.649,60					8.649,60

**RESUMEN DE PAGOS**

	IMPORTE (Euros)			
	PROPUESTO	FEADER (Eje 2)	MAPA	CAPADR
PROPUESTO	8.649,60	7.352,16	848,53	448,91

**RECINTOS PROPUESTOS**

REF.	REFERENCIA SIGPAC	CULTIVO DESCRIPCIÓN CULTIVO	S/R	G.PAGO	PEND. MEDIA (%)	SUP. DEC. ADMISIBLE (ha)	SUP. COMPROM. (ha)	SUP. AJUSTADA COMPROM. (I) (ha)	SUP. CONV. SIGPAC (ha)	SUP. CERTIE (ha)	SUP. CAMPO (ha)	SUP. CAMPO DETER. CULT. DECLARADO (ha)	SUP. DEC. REDUCIDA (ha)	SUP. PROPUESTA (ha)
-1034922	04-061-007-00006-043	104007 ALMENDROS-COMUNA	S	432	14,10	9,29	9,29	9,29		9,29			9,29	9,29
1700000006204550	04-061-007-00006-001	104007 ALMENDROS-COMUNA	S	432	13,90	15,04	15,04	15,04		15,04			15,04	15,04
1700000006204557	04-061-007-00013-011	104007 ALMENDROS-COMUNA	S	432	13,30	0,30	0,30	0,30		0,30			0,30	0,30
1700000006204558	04-061-007-00013-007	104007 ALMENDROS-COMUNA	S	432	9,80	4,71	4,71	4,71		4,71			4,71	4,71
1700000006204559	04-061-007-00013-002	104007 ALMENDROS-COMUNA	S	432	10,40	42,21	42,21	42,21		42,21			42,21	42,21
1700000006204560	04-061-007-00006-028	104007 ALMENDROS-COMUNA	S	432	11,00	0,58	0,58	0,58		0,58			0,58	0,58
1700000006204561	04-061-007-00006-024	104007 ALMENDROS-COMUNA	S	432	10,20	10,44	10,44	10,44		10,44			10,44	10,44
1700000006204562	04-061-007-00006-020	104007 ALMENDROS-COMUNA	S	432	13,50	1,44	1,44	1,44		1,44			1,44	1,44
1700000006204563	04-061-007-00006-010	104007 ALMENDROS-COMUNA	S	432	10,20	1,37	1,37	1,37		1,37			1,37	1,37
1700000006204564	04-061-007-00006-003	104007 ALMENDROS-COMUNA	S	432	14,00	3,79	3,79	3,79		3,79			3,79	3,79
1700000006204565	04-061-007-00006-002	104007 ALMENDROS-COMUNA	S	432	16,70	0,12	0,12	0,12		0,12			0,12	0,12

(1) Superficie declarada admisible ajustada con la superficie comprometida.  
(2) Factor de penalización valorando el alcance para el tipo de compromiso.

Puede verificar la integridad de una copia de este documento mediante la lectura del código QR adjunto o mediante el acceso a la dirección <https://ws050.juntadeandalucia.es/verificarFirma> indicando el código de VERIFICACIÓN

FIRMADO POR	JUAN JOSE SOLER GARCIA	FECHA	03/07/2024	
	ROCIO GUIJARRO MILLAN			
VERIFICACIÓN	Pk2jmGCJWUB3686MPKY7GEXJCD3GC4	PÁGINA	592/2334	



**APELLIDOS Y NOMBRE / RAZÓN SOCIAL**

FMT AGRICOLA S.L.

**NIF**

\*\*\*\*3539\*

**EXPEDIENTE**

1262701

**ANUALIDAD DE PAGO**

**RESUMEN DE PAGOS**

PROPUESTO	IMPORTE ( Euros )			
	PROPUESTO	FEADER (Eje 2)	MAPA	CAPADR
PROPUESTO	0,00	0,00	0,00	0,00

**INCIDENCIAS**

**INCIDENCIA DESCRIPCIÓN**

- 248 Verifica que los recintos declarados con sistema de explotación regadío corresponden realmente a regadío según SIGPAC.  
Ref:6997479 Recinto:04-079-033-00090-00004 Cultivo:165000 PEPINO-SIN VARIEDAD Regadío
- 3790 Recinto declarado inactivo  
Ref:6997477 Recinto:04-079-033-00063-00001 Cultivo: -  
Ref:6997478 Recinto:04-079-033-00064-00002 Cultivo: -  
Ref:6997479 Recinto:04-079-033-00090-00004 Cultivo: -  
Ref:6997480 Recinto:04-079-033-00090-00005 Cultivo: -  
Ref:6997481 Recinto:04-079-033-00090-00006 Cultivo: -  
Ref:6997483 Recinto:04-079-033-00091-00001 Cultivo: -
- 100402 Recinto solicitado no forma parte de ningún organismo de control autorizado para la producción ecológica en Andalucía o fecha de inscripción posterior al plazo establecido ( Anexo I. Criterios de Subvencionabilidad. Orden 28 de marzo de 2023 ).  
Ref:6997480 Recinto:04-079-033-00090-00005 Cultivo:165000 PEPINO-SIN VARIEDAD Regadío  
Ref:6997483 Recinto:04-079-033-00091-00001 Cultivo:165000 PEPINO-SIN VARIEDAD Regadío
- 100424 Solicita recinto que no está comprometido para la operación.  
Ref:6997477 Recinto:04-079-033-00063-00001 Cultivo:165000 PEPINO-SIN VARIEDAD Regadío  
Ref:6997478 Recinto:04-079-033-00064-00002 Cultivo:165000 PEPINO-SIN VARIEDAD Regadío  
Ref:6997479 Recinto:04-079-033-00090-00004 Cultivo:165000 PEPINO-SIN VARIEDAD Regadío  
Ref:6997480 Recinto:04-079-033-00090-00005 Cultivo:165000 PEPINO-SIN VARIEDAD Regadío  
Ref:6997481 Recinto:04-079-033-00090-00006 Cultivo:165000 PEPINO-SIN VARIEDAD Regadío  
Ref:6997483 Recinto:04-079-033-00091-00001 Cultivo:165000 PEPINO-SIN VARIEDAD Regadío
- 101008 Expediente sin compromisos vigentes.  
Operación:6503.2

(1) Superficie declarada admisible ajustada con la superficie comprometida.  
(2) Factor de penalización valorando el alcance para el tipo de compromiso.

Puede verificar la integridad de una copia de este documento mediante la lectura del código QR adjunto o mediante el acceso a la dirección <a href="https://ws050.juntadeandalucia.es/verificarFirma">https://ws050.juntadeandalucia.es/verificarFirma</a> indicando el código de VERIFICACIÓN				
FIRMADO POR	JUAN JOSE SOLER GARCIA	FECHA	03/07/2024	
	ROCIO GUIJARRO MILLAN			
VERIFICACIÓN	Pk2jmGCJWUB3686MPKY7GEXJCD3GC4	PÁGINA	593/2334	

**APELLIDOS Y NOMBRE / RAZÓN SOCIAL**

FOLAN MARTIN JOSEPH PAUL

**NIF**

\*\*\*7872\*

**EXPEDIENTE**

1182328

**ANUALIDAD DE PAGO**

1ª

**IMPORTE POR ANUALIDAD**

	2023	2024	2025	2026	2027
IMPORTE MÁXIMO SUBVENCIONABLE	6.681,82 €	6.681,82 €	6.681,82 €	6.681,82 €	6.681,82 €
IMPORTE MEDIO DE TRANSFERENCIA (€/ha)	216,24 €	216,24 €	216,24 €	216,24 €	216,24 €

**RESUMEN DE UNIDADES**

Cód	GRUPO DE PAGO	Sup. Dec. Admisible (ha)	Sup. Comprometida (ha)	Sup. ajustada compromiso (1) (ha)	% sobredec.	Sup. Propuesta (ha)	Importe Declarado	Importe Topado	Importe Propuesto	Importe tras sobredec.
432	FRUTALES SECANO	30,90		30,90	0,00	30,90	6.681,82	6.681,82	6.681,82	6.681,82
<b>TOTAL</b>		30,90	30,90	30,90		30,90	6.681,82	6.681,82	6.681,82	6.681,82

**APLICACIÓN DE REDUCCIONES Y PENALIZACIONES**

GRUPO DE PAGO	Importe Calculado	Importe prereduc.	Criterios de subvencionabilidad y compromisos	Presentación tardía	Omisión declaración	Condicionalidad	IMPORTE (Euros) PROPUESTO
FRUTALES SECANO	6.681,82	6.681,82	0,00	0,00	0,00	0,00	6.681,82
<b>TOTAL</b>	6.681,82	6.681,82					6.681,82

**RESUMEN DE PAGOS**

	IMPORTE (Euros)			
	PROPUESTO	FEADER (Eje 2)	MAPA	CAPADR
PROPUESTO	6.681,82	5.679,55	655,49	346,78

**RECINTOS PROPUESTOS**

REF.	REFERENCIA SIGPAC	CULTIVO	DESCRIPCIÓN CULTIVO	S/R	G.PAGO	PEND. MEDIA (%)	SUP. DEC. ADMISIBLE (ha)	SUP. COMPROM. (ha)	SUP. AJUSTADA COMPR.(1) (ha)	SUP. CONV. SIGPAC (ha)	SUP. CERTIE. (ha)	SUP. CAMPO (ha)	SUP. CAMPO DETER. CULT. DECLARADO (ha)	SUP. DEC. REDUCIDA (ha)	SUP. PROPUESTA (ha)
-1558831	04-099-045-00042-034	104020	ALMENDROS-GUARA	S	432	12,80	0,05	0,05	0,05		0,05			0,05	0,05
-1245650	04-099-046-00255-008	104043	ALMENDROS-VAIRO	S	432	17,20	1,37	1,37	1,37		1,37			1,37	1,37
1700000005354655	04-099-046-00255-003	104043	ALMENDROS-VAIRO	S	432	8,80	17,38	17,38	17,38		17,40			17,38	17,38
1700000005354656	04-099-046-00255-002	104057	ALMENDROS-AVIJOR	S	432	7,90	9,46	9,46	9,46		9,46			9,46	9,46
1700000005354657	04-099-045-00042-031	104025	ALMENDROS-MARINADA	S	432	6,30	2,64	2,64	2,64		2,64			2,64	2,64

(1) Superficie declarada admisible ajustada con la superficie comprometida.

(2) Factor de penalización valorando el alcance para el tipo de compromiso.

Puede verificar la integridad de una copia de este documento mediante la lectura del código QR adjunto o mediante el acceso a la dirección <https://ws050.juntadeandalucia.es/verificarFirma> indicando el código de VERIFICACIÓN

FIRMADO POR	JUAN JOSE SOLER GARCIA	FECHA	03/07/2024	
	ROCIO GUIJARRO MILLAN			
VERIFICACIÓN	Pk2jmGCJWUB3686MPKY7GEXJCD3GC4	PÁGINA	594/2334	



<u>APELLIDOS Y NOMBRE / RAZÓN SOCIAL</u>	<u>NIF</u>	<u>EXPEDIENTE</u>	<u>ANUALIDAD DE PAGO</u>
FOTOVOLTAICA CANTORIA S.L	****1076*	1255031	

**RESUMEN DE PAGOS**

	<u>PROPUESTO</u>	<u>IMPORTE (Euros)</u>		
		<u>FEADER (Eje 2)</u>	<u>MAPA</u>	<u>CAPADR</u>
PROPUESTO	0,00	0,00	0,00	0,00

(1) Superficie declarada admisible ajustada con la superficie comprometida.  
(2) Factor de penalización valorando el alcance para el tipo de compromiso.

Puede verificar la integridad de una copia de este documento mediante la lectura del código QR adjunto o mediante el acceso a la dirección <a href="https://ws050.juntadeandalucia.es/verificarFirma">https://ws050.juntadeandalucia.es/verificarFirma</a> indicando el código de VERIFICACIÓN				
FIRMADO POR	JUAN JOSE SOLER GARCIA	FECHA	03/07/2024	
	ROCIO GUIJARRO MILLAN			
VERIFICACIÓN	Pk2jmGCJWUB3686MPKY7GEXJCD3GC4	PÁGINA	595/2334	



**INCIDENCIAS**

**INCIDENCIA DESCRIPCIÓN**

242	<p>Recinto pendiente de acreditación de titularidad.</p> <p>Ref:5099082 Recinto:04-059-006-00013-00002 Cultivo:104024 ALMENDROS-MARCONA Secano</p> <p>Ref:5099074 Recinto:04-059-006-00014-00001 Cultivo:104024 ALMENDROS-MARCONA Secano</p> <p>Ref:5099055 Recinto:04-059-006-00014-00003 Cultivo:104024 ALMENDROS-MARCONA Secano</p> <p>Ref:5099069 Recinto:04-059-006-00032-00005 Cultivo:104024 ALMENDROS-MARCONA Secano</p> <p>Ref:5099054 Recinto:04-059-007-00246-00002 Cultivo:101010 OLIVAR-PICUAL Secano</p> <p>Ref:5099085 Recinto:04-059-008-00278-00002 Cultivo:104020 ALMENDROS-GUARA Secano</p> <p>Ref:5099084 Recinto:04-059-024-00024-00001 Cultivo:104025 ALMENDROS-MARINADA Secano</p> <p>Ref:5099080 Recinto:04-059-024-00024-00004 Cultivo:104025 ALMENDROS-MARINADA Secano</p> <p>Ref:5099076 Recinto:04-059-024-00036-00001 Cultivo:104025 ALMENDROS-MARINADA Secano</p> <p>Ref:5099064 Recinto:04-059-024-00036-00002 Cultivo:104025 ALMENDROS-MARINADA Secano</p> <p>Ref:5099083 Recinto:04-059-024-00037-00001 Cultivo:104024 ALMENDROS-MARCONA Secano</p> <p>Ref:5099089 Recinto:04-059-024-00039-00001 Cultivo:104025 ALMENDROS-MARINADA Secano</p> <p>Ref:5099087 Recinto:04-059-024-00062-00001 Cultivo:104043 ALMENDROS-VAIRO Secano</p> <p>Ref:995458 Recinto:04-059-024-00062-00002 Cultivo:104043 ALMENDROS-VAIRO Secano</p> <p>Ref:5099073 Recinto:04-059-024-00062-00004 Cultivo:104043 ALMENDROS-VAIRO Secano</p> <p>Ref:5099066 Recinto:04-059-024-00062-00005 Cultivo:104043 ALMENDROS-VAIRO Secano</p> <p>Ref:5099067 Recinto:04-059-024-00066-00003 Cultivo:104043 ALMENDROS-VAIRO Secano</p> <p>Ref:5099081 Recinto:04-059-024-00070-00002 Cultivo:104043 ALMENDROS-VAIRO Secano</p> <p>Ref:5099070 Recinto:04-059-024-00071-00001 Cultivo:104025 ALMENDROS-MARINADA Secano</p> <p>Ref:5099088 Recinto:04-059-024-00071-00002 Cultivo:104025 ALMENDROS-MARINADA Secano</p> <p>Ref:5099057 Recinto:04-059-024-00071-00003 Cultivo:104025 ALMENDROS-MARINADA Secano</p> <p>Ref:5099072 Recinto:04-059-024-00074-00001 Cultivo:104043 ALMENDROS-VAIRO Secano</p> <p>Ref:5099071 Recinto:04-059-024-00075-00005 Cultivo:104025 ALMENDROS-MARINADA Secano</p> <p>Ref:5314887 Recinto:04-059-024-00124-00010 Cultivo:104007 ALMENDROS-COMUNA Secano</p> <p>Ref:5099075 Recinto:04-059-025-00084-00010 Cultivo:104020 ALMENDROS-GUARA Secano</p> <p>Ref:5099079 Recinto:04-059-025-00092-00004 Cultivo:104020 ALMENDROS-GUARA Secano</p> <p>Ref:5099086 Recinto:04-059-025-00214-00001 Cultivo:104024 ALMENDROS-MARCONA Secano</p>
100424	<p>Solicita recinto que no está comprometido para la operación.</p> <p>Ref:5099082 Recinto:04-059-006-00013-00002 Cultivo:104024 ALMENDROS-MARCONA Secano</p> <p>Ref:5099074 Recinto:04-059-006-00014-00001 Cultivo:104024 ALMENDROS-MARCONA Secano</p> <p>Ref:5099055 Recinto:04-059-006-00014-00003 Cultivo:104024 ALMENDROS-MARCONA Secano</p> <p>Ref:5099069 Recinto:04-059-006-00032-00005 Cultivo:104024 ALMENDROS-MARCONA Secano</p> <p>Ref:5099054 Recinto:04-059-007-00246-00002 Cultivo:101010 OLIVAR-PICUAL Secano</p> <p>Ref:5099085 Recinto:04-059-008-00278-00002 Cultivo:104020 ALMENDROS-GUARA Secano</p> <p>Ref:5099084 Recinto:04-059-024-00024-00001 Cultivo:104025 ALMENDROS-MARINADA Secano</p> <p>Ref:5099080 Recinto:04-059-024-00024-00004 Cultivo:104025 ALMENDROS-MARINADA Secano</p> <p>Ref:5099077 Recinto:04-059-024-00033-00001 Cultivo:104020 ALMENDROS-GUARA Secano</p> <p>Ref:5099076 Recinto:04-059-024-00036-00001 Cultivo:104025 ALMENDROS-MARINADA Secano</p> <p>Ref:5099064 Recinto:04-059-024-00036-00002 Cultivo:104025 ALMENDROS-MARINADA Secano</p> <p>Ref:5099083 Recinto:04-059-024-00037-00001 Cultivo:104024 ALMENDROS-MARCONA Secano</p> <p>Ref:5099089 Recinto:04-059-024-00039-00001 Cultivo:104025 ALMENDROS-MARINADA Secano</p> <p>Ref:5099087 Recinto:04-059-024-00062-00001 Cultivo:104043 ALMENDROS-VAIRO Secano</p> <p>Ref:995458 Recinto:04-059-024-00062-00002 Cultivo:104043 ALMENDROS-VAIRO Secano</p> <p>Ref:5099073 Recinto:04-059-024-00062-00004 Cultivo:104043 ALMENDROS-VAIRO Secano</p> <p>Ref:5099066 Recinto:04-059-024-00062-00005 Cultivo:104043 ALMENDROS-VAIRO Secano</p> <p>Ref:5099067 Recinto:04-059-024-00066-00003 Cultivo:104043 ALMENDROS-VAIRO Secano</p> <p>Ref:5099081 Recinto:04-059-024-00070-00002 Cultivo:104043 ALMENDROS-VAIRO Secano</p> <p>Ref:5099070 Recinto:04-059-024-00071-00001 Cultivo:104025 ALMENDROS-MARINADA Secano</p> <p>Ref:5099088 Recinto:04-059-024-00071-00002 Cultivo:104025 ALMENDROS-MARINADA Secano</p> <p>Ref:5099057 Recinto:04-059-024-00071-00003 Cultivo:104025 ALMENDROS-MARINADA Secano</p> <p>Ref:5099072 Recinto:04-059-024-00074-00001 Cultivo:104043 ALMENDROS-VAIRO Secano</p> <p>Ref:5099071 Recinto:04-059-024-00075-00005 Cultivo:104025 ALMENDROS-MARINADA Secano</p> <p>Ref:5314887 Recinto:04-059-024-00124-00010 Cultivo:104007 ALMENDROS-COMUNA Secano</p> <p>Ref:5099075 Recinto:04-059-025-00084-00010 Cultivo:104020 ALMENDROS-GUARA Secano</p> <p>Ref:5099079 Recinto:04-059-025-00092-00004 Cultivo:104020 ALMENDROS-GUARA Secano</p> <p>Ref:5099086 Recinto:04-059-025-00214-00001 Cultivo:104024 ALMENDROS-MARCONA Secano</p>

(1) Superficie declarada admisible ajustada con la superficie comprometida.  
 (2) Factor de penalización valorando el alcance para el tipo de compromiso.

Puede verificar la integridad de una copia de este documento mediante la lectura del código QR adjunto o mediante el acceso a la dirección <https://ws050.juntadeandalucia.es/verificarFirma> indicando el código de VERIFICACIÓN

FIRMADO POR	JUAN JOSE SOLER GARCIA	FECHA	03/07/2024	
	ROCIO GUIJARRO MILLAN			
VERIFICACIÓN	Pk2jmGcJWUB3686MPKY7GEXJCD3GC4	PÁGINA	596/2334	





**INCIDENCIAS**

**INCIDENCIA DESCRIPCIÓN**

101008 Expediente sin compromisos vigentes.  
Operación:6503.2

(1) Superficie declarada admisible ajustada con la superficie comprometida.  
(2) Factor de penalización valorando el alcance para el tipo de compromiso.

Puede verificar la integridad de una copia de este documento mediante la lectura del código QR adjunto o mediante el acceso a la dirección <https://ws050.juntadeandalucia.es/verificarFirma> indicando el código de VERIFICACIÓN

FIRMADO POR	JUAN JOSE SOLER GARCIA	FECHA	03/07/2024	
	ROCIO GUIJARRO MILLAN			
VERIFICACIÓN	Pk2jmGCJWUB3686MPKY7GEXJCD3GC4	PÁGINA	597/2334	



**APELLIDOS Y NOMBRE / RAZÓN SOCIAL**

FOUKAHI TAIB RACHID

**NIF**

\*\*\*9797\*

**EXPEDIENTE**

1275985

**ANUALIDAD DE PAGO**

**RESUMEN DE PAGOS**

	PROPUESTO	IMPORTE (Euros)		
		FEADER (Eje 2)	MAPA	CAPADR
PROPUESTO	0,00	0,00	0,00	0,00

**INCIDENCIAS**

**INCIDENCIA DESCRIPCIÓN**

3790	Recinto declarado inactivo Ref:5810333 Recinto:04-066-037-00044-00002 Cultivo: - Ref:-1481224 Recinto:04-066-037-00044-00005 Cultivo: -
100424	Solicita recinto que no está comprometido para la operación. Ref:5810333 Recinto:04-066-037-00044-00002 Cultivo:163000 CALABACÍN-SIN VARIEDAD Regadío Ref:-1481224 Recinto:04-066-037-00044-00005 Cultivo:163000 CALABACÍN-SIN VARIEDAD Regadío
101008	Expediente sin compromisos vigentes. Operación:6503.2

(1) Superficie declarada admisible ajustada con la superficie comprometida.  
(2) Factor de penalización valorando el alcance para el tipo de compromiso.

Puede verificar la integridad de una copia de este documento mediante la lectura del código QR adjunto o mediante el acceso a la dirección <a href="https://ws050.juntadeandalucia.es/verificarFirma">https://ws050.juntadeandalucia.es/verificarFirma</a> indicando el código de VERIFICACIÓN				
FIRMADO POR	JUAN JOSE SOLER GARCIA	FECHA	03/07/2024	
	ROCIO GUIJARRO MILLAN			
VERIFICACIÓN	Pk2jmGCJWUB3686MPKY7GEXJCD3GC4	PÁGINA	598/2334	



**APELLIDOS Y NOMBRE / RAZÓN SOCIAL**

FRUTAS PAYCA, S. L.

**NIF**  
\*\*\*3540\*

**EXPEDIENTE**  
1264703

**ANUALIDAD DE PAGO**

1ª

**IMPORTE POR ANUALIDAD**

	2023	2024	2025	2026	2027
IMPORTE MÁXIMO SUBVENCIONABLE	956,34 €	956,34 €	956,34 €	956,34 €	956,34 €
IMPORTE MEDIO DE TRANSFERENCIA (€/ha)	253,00 €	253,00 €	253,00 €	253,00 €	253,00 €

**RESUMEN DE UNIDADES**

Cód	GRUPO DE PAGO	Sup. Dec. Admisible (ha)	Sup. Comprometida (ha)	Sup. ajustada compromiso (1) (ha)	% sobredec.	Sup. Propuesta (ha)	Importe Declarado	Importe Topado	Importe Propuesto	Importe tras sobredec.
430	HORTÍCOLAS	3,78		3,78	0,00	3,78	956,34	956,34	956,34	956,34
<b>TOTAL</b>		3,78	3,78	3,78		3,78	956,34	956,34	956,34	956,34

**APLICACIÓN DE REDUCCIONES Y PENALIZACIONES**

GRUPO DE PAGO	Importe Calculado	Importe prereduc.	Criterios de subvencionabilidad y compromisos	Presentación tardía	Omisión declaración	Condicionalidad	IMPORTE (Euros) PROPUESTO
HORTÍCOLAS	956,34	956,34	0,00	0,00	0,00	0,00	956,34
<b>TOTAL</b>	956,34	956,34					956,34

**RESUMEN DE PAGOS**

	IMPORTE ( Euros )			
	PROPUESTO	FEADER (Eje 2)	MAPA	CAPADR
PROPUESTO	956,34	812,89	93,82	49,63

**RECINTOS PROPUESTOS**

REF.	REFERENCIA SIGPAC	CULTIVO	DESCRIPCIÓN CULTIVO	S/R	G.PAGO	PEND. MEDIA (%)	SUP. DEC. ADMISIBLE (ha)	SUP. COMPROM. (ha)	SUP. AJUSTADA COMPROM. (1) (ha)	SUP. CONV. SIGPAC (ha)	SUP. CERTIE. (ha)	SUP. CAMPO (ha)	SUP. CAMPO DETER. CULT. DECLARADO (ha)	SUP. DEC. REDUCIDA (ha)	SUP. PROPUESTA (ha)
5293773	04-102-005-00006-002	165000	PEPINO-SIN VARIEDAD	R	430	9,60	3,78	3,78	3,78		3,78	3,78	3,78	3,78	3,78

(1) Superficie declarada admisible ajustada con la superficie comprometida.  
(2) Factor de penalización valorando el alcance para el tipo de compromiso.

Puede verificar la integridad de una copia de este documento mediante la lectura del código QR adjunto o mediante el acceso a la dirección <https://ws050.juntadeandalucia.es/verificarFirma> indicando el código de VERIFICACIÓN

FIRMADO POR	JUAN JOSE SOLER GARCIA	FECHA	03/07/2024	
	ROCIO GUIJARRO MILLAN			
VERIFICACIÓN	Pk2jmGCJWUB3686MPKY7GEXJCD3GC4	PÁGINA	599/2334	



**INCIDENCIAS**

**INCIDENCIA DESCRIPCIÓN**

- 248 Verifica que los recintos declarados con sistema de explotación regadío corresponden realmente a regadío según SIGPAC.  
 Ref:6997428 Recinto:04-066-064-00232-00002 Cultivo:152000 PIMIENTO-SIN VARIEDAD Regadío  
 Ref:6997432 Recinto:04-066-064-00234-00004 Cultivo:152000 PIMIENTO-SIN VARIEDAD Regadío  
 Ref:6997429 Recinto:04-066-064-00237-00002 Cultivo:152000 PIMIENTO-SIN VARIEDAD Regadío  
 Ref:6997430 Recinto:04-066-064-00238-00001 Cultivo:152000 PIMIENTO-SIN VARIEDAD Regadío  
 Ref:6997433 Recinto:04-066-064-00243-00001 Cultivo:152000 PIMIENTO-SIN VARIEDAD Regadío
- 3790 Recinto declarado inactivo  
 Ref:6997428 Recinto:04-066-064-00232-00002 Cultivo: -  
 Ref:6997432 Recinto:04-066-064-00234-00004 Cultivo: -  
 Ref:6997429 Recinto:04-066-064-00237-00002 Cultivo: -  
 Ref:6997430 Recinto:04-066-064-00238-00001 Cultivo: -  
 Ref:6997431 Recinto:04-066-064-00238-00004 Cultivo: -  
 Ref:6997433 Recinto:04-066-064-00243-00001 Cultivo: -
- 100402 Recinto solicitado no forma parte de ningún organismo de control autorizado para la producción ecológica en Andalucía o fecha de inscripción posterior al plazo establecido ( Anexo I. Criterios de Subvencionabilidad. Orden 28 de marzo de 2023 ).  
 Ref:6997428 Recinto:04-066-064-00232-00002 Cultivo:152000 PIMIENTO-SIN VARIEDAD Regadío  
 Ref:6997432 Recinto:04-066-064-00234-00004 Cultivo:152000 PIMIENTO-SIN VARIEDAD Regadío  
 Ref:6997429 Recinto:04-066-064-00237-00002 Cultivo:152000 PIMIENTO-SIN VARIEDAD Regadío  
 Ref:6997430 Recinto:04-066-064-00238-00001 Cultivo:152000 PIMIENTO-SIN VARIEDAD Regadío  
 Ref:6997431 Recinto:04-066-064-00238-00004 Cultivo:152000 PIMIENTO-SIN VARIEDAD Regadío  
 Ref:6997433 Recinto:04-066-064-00243-00001 Cultivo:152000 PIMIENTO-SIN VARIEDAD Regadío  
 Ref:6955520 Recinto:04-102-010-00273-00002 Cultivo:165000 PEPINO-SIN VARIEDAD Regadío  
 Ref:6955521 Recinto:04-102-010-00273-00003 Cultivo:165000 PEPINO-SIN VARIEDAD Regadío  
 Ref:6955522 Recinto:04-102-010-00273-00004 Cultivo:165000 PEPINO-SIN VARIEDAD Regadío  
 Ref:6955525 Recinto:04-102-010-00273-00007 Cultivo:165000 PEPINO-SIN VARIEDAD Regadío  
 Ref:6960897 Recinto:04-900-072-00045-00001 Cultivo:163000 CALABACÍN-SIN VARIEDAD Regadío  
 Ref:6960900 Recinto:04-900-072-00115-00003 Cultivo:152000 PIMIENTO-SIN VARIEDAD Regadío  
 Ref:6960901 Recinto:04-900-072-00115-00005 Cultivo:152000 PIMIENTO-SIN VARIEDAD Regadío
- 100424 Solicita recinto que no está comprometido para la operación.  
 Ref:6997428 Recinto:04-066-064-00232-00002 Cultivo:152000 PIMIENTO-SIN VARIEDAD Regadío  
 Ref:6997432 Recinto:04-066-064-00234-00004 Cultivo:152000 PIMIENTO-SIN VARIEDAD Regadío  
 Ref:6997429 Recinto:04-066-064-00237-00002 Cultivo:152000 PIMIENTO-SIN VARIEDAD Regadío  
 Ref:6997430 Recinto:04-066-064-00238-00001 Cultivo:152000 PIMIENTO-SIN VARIEDAD Regadío  
 Ref:6997431 Recinto:04-066-064-00238-00004 Cultivo:152000 PIMIENTO-SIN VARIEDAD Regadío  
 Ref:6997433 Recinto:04-066-064-00243-00001 Cultivo:152000 PIMIENTO-SIN VARIEDAD Regadío  
 Ref:6955520 Recinto:04-102-010-00273-00002 Cultivo:165000 PEPINO-SIN VARIEDAD Regadío  
 Ref:6955521 Recinto:04-102-010-00273-00003 Cultivo:165000 PEPINO-SIN VARIEDAD Regadío  
 Ref:6955522 Recinto:04-102-010-00273-00004 Cultivo:165000 PEPINO-SIN VARIEDAD Regadío  
 Ref:6955525 Recinto:04-102-010-00273-00007 Cultivo:165000 PEPINO-SIN VARIEDAD Regadío  
 Ref:6960897 Recinto:04-900-072-00045-00001 Cultivo:163000 CALABACÍN-SIN VARIEDAD Regadío  
 Ref:6960900 Recinto:04-900-072-00115-00003 Cultivo:152000 PIMIENTO-SIN VARIEDAD Regadío  
 Ref:6960901 Recinto:04-900-072-00115-00005 Cultivo:152000 PIMIENTO-SIN VARIEDAD Regadío

(1) Superficie declarada admisible ajustada con la superficie comprometida.  
 (2) Factor de penalización valorando el alcance para el tipo de compromiso.

Puede verificar la integridad de una copia de este documento mediante la lectura del código QR adjunto o mediante el acceso a la dirección <https://ws050.juntadeandalucia.es/verificarFirma> indicando el código de VERIFICACIÓN

FIRMADO POR	JUAN JOSE SOLER GARCIA	FECHA	03/07/2024	
	ROCIO GUIJARRO MILLAN			
VERIFICACIÓN	Pk2jmGCJWUB3686MPKY7GEXJCD3GC4	PÁGINA	600/2334	



**APELLIDOS Y NOMBRE / RAZÓN SOCIAL** **NIF** **EXPEDIENTE** **ANUALIDAD DE PAGO**  
 FRUTOS SECOS AGUADOR,S.L. \*\*\*\*9091\* 1263782 1ª

**IMPORTE POR ANUALIDAD**

	2023	2024	2025	2026	2027
IMPORTE MÁXIMO SUBVENCIONABLE	8.429,04 €	8.429,04 €	8.429,04 €	8.429,04 €	8.429,04 €
IMPORTE MEDIO DE TRANSFERENCIA (€/ha)	216,24 €	216,24 €	216,24 €	216,24 €	216,24 €

**RESUMEN DE UNIDADES**

Cód	GRUPO DE PAGO	Sup. Dec. Admisible (ha)	Sup. Comprometida (ha)	Sup. ajustada compromiso (I) (ha)	% sobredec.	Sup. Propuesta (ha)	Importe Declarado	Importe Topado	Importe Propuesto	Importe tras sobredec.
432	FRUTALES SECANO	39,11		38,98	0,00	38,98	8.429,04	8.429,04	8.429,04	8.429,04
<b>TOTAL</b>		39,11	38,98	38,98		38,98	8.429,04	8.429,04	8.429,04	8.429,04

**APLICACIÓN DE REDUCCIONES Y PENALIZACIONES**

GRUPO DE PAGO	Importe Calculado	Importe prerreduc.	Criterios de subvencionabilidad y compromisos	Presentación tardía	Omisión declaración	Condicionalidad	IMPORTE (Euros) PROPUESTO
FRUTALES SECANO	8.429,04	8.429,04	0,00	0,00	0,00	0,00	8.429,04
<b>TOTAL</b>	8.429,04	8.429,04					8.429,04

**RESUMEN DE PAGOS**

	IMPORTE (Euros)			
	PROPUESTO	PROPUESTO (Eje 2)	MAPA	CAPADR
PROPUESTO	8.429,04	7.164,68	826,89	437,47

**RECINTOS PROPUESTOS**

REF.	REFERENCIA SIGPAC	CULTIVO	DESCRIPCIÓN CULTIVO	S/R	G.PAGO	PEND. MEDIA (%)	SUP. DEC. ADMISIBLE (ha)	SUP. COMPROM. (ha)	SUP. AJUSTADA COMPROM. (I) (ha)	SUP. CONV. SIGPAC (ha)	SUP. CERTIE. (ha)	SUP. CAMPO (ha)	SUP. CAMPO DETER. CULT. DECLARADO (ha)	SUP. DEC. REDUCIDA (ha)	SUP. PROPUESTA (ha)
-511541	04-070-001-00194-001	104057	ALMENDROS-AVIJOR	S	432	13,20	0,59	0,59	0,59		0,59			0,59	0,59
-85717	04-070-002-00053-005	104020	ALMENDROS-GUARA	S	432	9,40	6,40	6,40	6,40		6,40			6,40	6,40
-85633	04-070-001-00155-001	104057	ALMENDROS-AVIJOR	S	432	8,10	6,14	6,14	6,14		6,14			6,14	6,14
-85593	04-070-001-00193-001	104057	ALMENDROS-AVIJOR	S	432	7,60	3,15	3,15	3,15		3,15			3,15	3,15
1700000006775858	04-070-001-00134-002	104008	ALMENDROS-CONSTANTI	S	432	9,30	4,85	4,85	4,85		4,85			4,85	4,85
1700000006775859	04-070-001-00134-001	104008	ALMENDROS-CONSTANTI	S	432	14,30	0,18	0,18	0,18		0,18			0,18	0,18
1700000006775861	04-070-002-00266-001	104020	ALMENDROS-GUARA	S	432	7,10	1,86	1,86	1,86		1,86			1,86	1,86
1700000006775862	04-070-001-00152-004	104020	ALMENDROS-GUARA	S	432	11,40	2,46	2,46	2,46		2,51			2,46	2,46
1700000006775865	04-070-001-00152-002	104020	ALMENDROS-GUARA	S	432	14,70	0,11	0,11	0,11		0,11			0,11	0,11
1700000006775868	04-070-001-00152-003	104020	ALMENDROS-GUARA	S	432	14,20	0,91	0,91	0,91		0,91			0,91	0,91
1700000006775872	04-070-002-00266-002	104020	ALMENDROS-GUARA	S	432	15,00	8,36	8,23	8,23		8,36			8,23	8,23
1700000006775890	04-070-001-00119-003	104008	ALMENDROS-CONSTANTI	S	432	8,60	1,49	1,49	1,49		1,49			1,49	1,49
1700000006775895	04-070-001-00166-001	104008	ALMENDROS-CONSTANTI	S	432	11,30	2,61	2,61	2,61		2,61			2,61	2,61

(1) Superficie declarada admisible ajustada con la superficie comprometida.  
 (2) Factor de penalización valorando el alcance para el tipo de compromiso.

Puede verificar la integridad de una copia de este documento mediante la lectura del código QR adjunto o mediante el acceso a la dirección <https://ws050.juntadeandalucia.es/verificarFirma> indicando el código de VERIFICACIÓN

FIRMADO POR	JUAN JOSE SOLER GARCIA	FECHA	03/07/2024	
	ROCIO GUIJARRO MILLAN			
VERIFICACIÓN	Pk2jmGCJWUB3686MPKY7GEXJCD3GC4	PÁGINA	601/2334	



**INCIDENCIAS**

**INCIDENCIA DESCRIPCIÓN**

- 4272 Verifica que las líneas de declaración de las Solicitudes Únicas no tienen solapes con la capa de Retroactividad Gráfica (ambas de la misma campaña) a nivel de expediente/línea de declaración gráfica de la solicitud.  
Ref:170000006775872 Recinto:04-070-002-00266-00002 Cultivo: - Agregado de la referencia del recinto.:0 Zona de la referencia del recinto.:0 Superficie solapada.:0,05 Id. Incid.:95947260  
Ref:170000006775872 Recinto:04-070-002-00266-00002 Cultivo: - Agregado de la referencia del recinto.:0 Zona de la referencia del recinto.:0 Superficie solapada.:0,08 Id. Incid.:95947259
- 100422 Recinto declarado por error para una operación de la 6503, que se ha corregido de oficio desmarcando la operación incorrecta, de acuerdo con la fecha de inscripción del recinto en la producción ecológica.  
Ref:170000006775890 Recinto:04-070-001-00119-00003 Cultivo:104008 ALMENDROS-CONSTANTI Secano  
Ref:170000006775859 Recinto:04-070-001-00134-00001 Cultivo:104008 ALMENDROS-CONSTANTI Secano  
Ref:170000006775858 Recinto:04-070-001-00134-00002 Cultivo:104008 ALMENDROS-CONSTANTI Secano  
Ref:170000006775865 Recinto:04-070-001-00152-00002 Cultivo:104020 ALMENDROS-GUARA Secano  
Ref:170000006775868 Recinto:04-070-001-00152-00003 Cultivo:104020 ALMENDROS-GUARA Secano  
Ref:170000006775862 Recinto:04-070-001-00152-00004 Cultivo:104020 ALMENDROS-GUARA Secano  
Ref:-85633 Recinto:04-070-001-00155-00001 Cultivo:104057 ALMENDROS-AVIJOR Secano  
Ref:170000006775895 Recinto:04-070-001-00166-00001 Cultivo:104008 ALMENDROS-CONSTANTI Secano  
Ref:-85593 Recinto:04-070-001-00193-00001 Cultivo:104057 ALMENDROS-AVIJOR Secano  
Ref:-511541 Recinto:04-070-001-00194-00001 Cultivo:104057 ALMENDROS-AVIJOR Secano  
Ref:-85717 Recinto:04-070-002-00053-00005 Cultivo:104020 ALMENDROS-GUARA Secano  
Ref:170000006775861 Recinto:04-070-002-00266-00001 Cultivo:104020 ALMENDROS-GUARA Secano  
Ref:170000006775872 Recinto:04-070-002-00266-00002 Cultivo:104020 ALMENDROS-GUARA Secano

(1) Superficie declarada admisible ajustada con la superficie comprometida.  
(2) Factor de penalización valorando el alcance para el tipo de compromiso.

Puede verificar la integridad de una copia de este documento mediante la lectura del código QR adjunto o mediante el acceso a la dirección <https://ws050.juntadeandalucia.es/verificarFirma> indicando el código de VERIFICACIÓN

FIRMADO POR	JUAN JOSE SOLER GARCIA	FECHA	03/07/2024	
	ROCIO GUIJARRO MILLAN			
VERIFICACIÓN	Pk2jmGCJWUB3686MPKY7GEXJCD3GC4	PÁGINA	602/2334	



**APELLIDOS Y NOMBRE / RAZÓN SOCIAL**

FUENTES FERNANDEZ BELEN

**NIF**  
\*\*\*\*7013\*

**EXPEDIENTE**  
1239605

**ANUALIDAD DE PAGO**  
1ª

**IMPORTE POR ANUALIDAD**

	2023	2024	2025	2026	2027
IMPORTE MÁXIMO SUBVENCIONABLE	6.372,59 €	6.372,59 €	6.372,59 €	6.372,59 €	6.372,59 €
IMPORTE MEDIO DE TRANSFERENCIA (€/ha)	216,24 €	216,24 €	216,24 €	216,24 €	216,24 €

**RESUMEN DE UNIDADES**

Cód	GRUPO DE PAGO	Sup. Dec. Admisible (ha)	Sup. Comprometida (ha)	Sup. ajustada compromiso (I) (ha)	% sobredec.	Sup. Propuesta (ha)	Importe Declarado	Importe Topado	Importe Propuesto	Importe tras sobredec.
432	FRUTALES SECANO	29,47		29,47	0,00	29,47	6.372,59	6.372,59	6.372,59	6.372,59
<b>TOTAL</b>		29,47	29,47	29,47		29,47	6.372,59	6.372,59	6.372,59	6.372,59

**APLICACIÓN DE REDUCCIONES Y PENALIZACIONES**

GRUPO DE PAGO	Importe Calculado	Importe prereduc.	Criterios de subvencionabilidad y compromisos	Presentación tardía	Omisión declaración	Condicionabilidad	IMPORTE (Euros) PROPUESTO
FRUTALES SECANO	6.372,59	6.372,59	0,00	0,00	0,00	0,00	6.372,59
<b>TOTAL</b>	6.372,59	6.372,59					6.372,59

**RESUMEN DE PAGOS**

	IMPORTE ( Euros )			
	PROPUESTO	FEADER (Eje 2)	MAPA	CAPADR
PROPUESTO	6.372,59	5.416,70	625,15	330,74

**RECINTOS PROPUESTOS**

REF.	REFERENCIA SIGPAC	CULTIVO	DESCRIPCIÓN CULTIVO	S/R	G.PAGO	PEND. MEDIA (%)	SUP. DEC. ADMISIBLE (ha)	SUP. COMPROM. (ha)	SUP. AJUSTADA COMPROM. (I) (ha)	SUP. CONV. SIGPAC (ha)	SUP. CERTIE (ha)	SUP. CAMPO (ha)	SUP. CAMPO DETER. CULT. DECLARADO (ha)	SUP. DEC. REDUCIDA (ha)	SUP. PROPUESTA (ha)
170000005324808	04-063-031-00004-001	104007	ALMENDROS-COMUNA	S	432	3,60	0,92	0,92	0,92		0,92			0,92	0,92
1700000005324809	04-063-038-00011-002	104003	ALMENDROS-ANTOÑETA	S	432	2,40	4,55	4,55	4,55		4,55			4,55	4,55
1700000005324810	04-063-036-00038-001	104003	ALMENDROS-ANTOÑETA	S	432	0,70	2,87	2,87	2,87		2,87			2,87	2,87
1700000005324811	04-063-032-00001-001	104007	ALMENDROS-COMUNA	S	432	4,80	21,13	21,13	21,13		21,13			21,13	21,13

(1) Superficie declarada admisible ajustada con la superficie comprometida.  
(2) Factor de penalización valorando el alcance para el tipo de compromiso.

Puede verificar la integridad de una copia de este documento mediante la lectura del código QR adjunto o mediante el acceso a la dirección <https://ws050.juntadeandalucia.es/verificarFirma> indicando el código de VERIFICACIÓN

FIRMADO POR	JUAN JOSE SOLER GARCIA	FECHA	03/07/2024	
	ROCIO GUIJARRO MILLAN			
VERIFICACIÓN	Pk2jmGCJWUB3686MPKY7GEXJCD3GC4	PÁGINA	603/2334	

**APELLIDOS Y NOMBRE / RAZÓN SOCIAL****NIF****EXPEDIENTE****ANUALIDAD DE PAGO**

FUNDACIÓN GOMEZ MATARÍN

\*\*\*\*3503\*

1210695

1ª

**IMPORTE POR ANUALIDAD**

	2023	2024	2025	2026	2027
IMPORTE MÁXIMO SUBVENCIONABLE	1.300,33 €	1.300,33 €	1.300,33 €	1.300,33 €	1.300,33 €
IMPORTE MEDIO DE TRANSFERENCIA (€/ha)	274,91 €	274,91 €	274,91 €	274,91 €	274,91 €

**RESUMEN DE UNIDADES**

Cód	GRUPO DE PAGO	Sup. Dec. Admisible (ha)	Sup. Comprometida (ha)	Sup. ajustada compromiso (1) (ha)	% sobredec.	Sup. Propuesta (ha)	Importe Declarado	Importe Topado	Importe Propuesto	Importe tras sobredec.
432	FRUTALES SECANO	2,65		2,65	0,00	2,65	573,04	573,04	573,04	573,04
433	FRUTALES REGADÍO	2,08		2,08	0,00	2,08	727,29	727,29	727,29	727,29
<b>TOTAL</b>		4,73	4,73	4,73		4,73	1.300,33	1.300,33	1.300,33	1.300,33

**APLICACIÓN DE REDUCCIONES Y PENALIZACIONES**

GRUPO DE PAGO	Importe Calculado	Importe prereduc.	Criterios de subvencionabilidad y compromisos			Omisión declaración	Condicionalidad	IMPORTE (Euros)	
			Presentación tardía					PROPUESTO	
FRUTALES REGADÍO	727,29	727,29	0,00	0,00	0,00	0,00	0,00	727,29	
FRUTALES SECANO	573,04	573,04	0,00	0,00	0,00	0,00	0,00	573,04	
<b>TOTAL</b>	1.300,33	1.300,33						1.300,33	

**RESUMEN DE PAGOS**

PROPUESTO	IMPORTE ( Euros )			
	PROPUESTO	FEADER (Eje 2)	MAPA	CAPADR
PROPUESTO	1.300,33	1.105,28	127,57	67,48

**RECINTOS PROPUESTOS**

REF.	REFERENCIA SIGPAC	CULTIVO	DESCRIPCIÓN CULTIVO	S/R	G.PAGO	PEND. MEDIA (%)	SUP. DEC. ADMISIBLE (ha)	SUP. COMPROM. (ha)	SUP. AJUSTADA COMPR.(1) (ha)	SUP. CONV. SIGPAC (ha)	SUP. CERTIF. (ha)	SUP. CAMPO (ha)	SUP. CAMPO DETER. CULT. DECLARADO (ha)	SUP. DEC. REDUCIDA (ha)	SUP. PROPUESTA (ha)
1700000006785334	04-067-002-00335-011	104024	ALMENDROS-MARCONA	S	432	48,40	1,61	1,61	1,61		1,61			1,61	1,61
1700000006785336	04-067-002-00133-001	104024	ALMENDROS-MARCONA	S	432	30,80	1,04	1,04	1,04		1,04			1,04	1,04
1700000006785330	04-067-002-00112-003	104024	ALMENDROS-MARCONA	R	433	17,50	0,13	0,13	0,13		0,13			0,13	0,13
1700000006785331	04-067-002-00112-009	104024	ALMENDROS-MARCONA	R	433	21,90	1,17	1,17	1,17		1,17			1,17	1,17
1700000006785333	04-067-002-00112-008	104024	ALMENDROS-MARCONA	R	433	36,30	0,12	0,12	0,12		0,12			0,12	0,12
1700000006785335	04-067-002-00125-007	104024	ALMENDROS-MARCONA	R	433	36,90	0,66	0,66	0,66		0,66			0,66	0,66

**INCIDENCIAS****INCIDENCIA DESCRIPCIÓN**

- 226 Recinto abandonado según SIGPAC por el que solicita alguna ayuda/práctica.  
Ref:1700000006785332 Recinto:04-067-002-00134-00002 Cultivo:104024 ALMENDROS-MARCONA Regadio
- 100424 Solicita recinto que no está comprometido para la operación.  
Ref:1700000006785332 Recinto:04-067-002-00134-00002 Cultivo:104024 ALMENDROS-MARCONA Regadio

(1) Superficie declarada admisible ajustada con la superficie comprometida.

(2) Factor de penalización valorando el alcance para el tipo de compromiso.

Puede verificar la integridad de una copia de este documento mediante la lectura del código QR adjunto o mediante el acceso a la dirección <https://ws050.juntadeandalucia.es/verificarFirma> indicando el código de VERIFICACIÓN

FIRMADO POR	JUAN JOSE SOLER GARCIA	FECHA	03/07/2024	
	ROCIO GUIJARRO MILLAN			
VERIFICACIÓN	Pk2jmGCJWUB3686MPKY7GEXJCD3GC4	PÁGINA	604/2334	





**APELLIDOS Y NOMBRE / RAZÓN SOCIAL**

GALERA AGUILA ANTONIO

**NIF**  
\*\*\*\*7408\*

**EXPEDIENTE**  
1046690

**ANUALIDAD DE PAGO**

1ª

**IMPORTE POR ANUALIDAD**

	2023	2024	2025	2026	2027
IMPORTE MÁXIMO SUBVENCIONABLE	279,73 €	279,73 €	279,73 €	279,73 €	279,73 €
IMPORTE MEDIO DE TRANSFERENCIA (€/ha)	349,66 €	349,66 €	349,66 €	349,66 €	349,66 €

**RESUMEN DE UNIDADES**

Cód	GRUPO DE PAGO	Sup. Dec. Admisible (ha)	Sup. Comprometida (ha)	Sup. ajustada compromiso (1) (ha)	% sobredec.	Sup. Propuesta (ha)	Importe Declarado	Importe Topado	Importe Propuesto	Importe tras sobredec.
433	FRUTALES REGADÍO	0,92		0,80	0,00	0,80	279,73	279,73	279,73	279,73
<b>TOTAL</b>		0,92	0,80	0,80		0,80	279,73	279,73	279,73	279,73

**APLICACIÓN DE REDUCCIONES Y PENALIZACIONES**

GRUPO DE PAGO	Importe Calculado	Importe prereduc.	Criterios de subvencionabilidad y compromisos	Presentación tardía	Omisión declaración	Condicionalidad	IMPORTE (Euros) PROPUESTO
FRUTALES REGADÍO	279,73	279,73	0,00	0,00	0,00	0,00	279,73
<b>TOTAL</b>	279,73	279,73					279,73

**RESUMEN DE PAGOS**

	IMPORTE (Euros)		
	PROPUESTO	FEADER (Eje 2)	MAPA
PROPUESTO	279,73	237,77	27,44
			CAPADR 14,52

**RECINTOS PROPUESTOS**

REF.	REFERENCIA SIGPAC	CULTIVO DESCRIPCIÓN CULTIVO	S/R	G.PAGO	PEND. MEDIA (%)	SUP. DEC. ADMISIBLE (ha)	SUP. COMPROM. (ha)	SUP. AJUSTADA COMPROM. (1) (ha)	SUP. CONV. SIGPAC (ha)	SUP. CERTIE. (ha)	SUP. CAMPO (ha)	SUP. CAMPO DETER. CULT. DECLARADO (ha)	SUP. DEC. REDUCIDA (ha)	SUP. PROPUESTA (ha)
1700000005472542	04-017-009-00097-001	206332 NARANJO-WASHINGTON NAVEL	R	433	2,40	0,03	0,03	0,03		0,03			0,03	0,03
1700000005472543	04-017-009-00098-001	206332 NARANJO-WASHINGTON NAVEL	R	433	1,30	0,20	0,12	0,12		0,12			0,12	0,12
1700000005472544	04-017-010-00099-001	207004 LIMONERO-VERNA	R	433	7,40	0,26	0,26	0,26		0,26			0,26	0,26
1700000005472545	04-017-009-00108-002	206332 NARANJO-WASHINGTON NAVEL	R	433	1,00	0,15	0,15	0,15		0,15			0,15	0,15
1700000005472546	04-017-009-00109-001	206332 NARANJO-WASHINGTON NAVEL	R	433	2,00	0,07	0,07	0,07		0,07			0,07	0,07
1700000005472547	04-017-009-00098-001	207004 LIMONERO-VERNA	R	433	1,30	0,12	0,08	0,08		0,08			0,08	0,08
1700000005472548	04-017-009-00110-001	206332 NARANJO-WASHINGTON NAVEL	R	433	1,00	0,04	0,04	0,04		0,04			0,04	0,04
1700000005472549	04-017-009-00110-001	207004 LIMONERO-VERNA	R	433	1,00	0,05	0,05	0,05		0,05			0,05	0,05

(1) Superficie declarada admisible ajustada con la superficie comprometida.  
(2) Factor de penalización valorando el alcance para el tipo de compromiso.

Puede verificar la integridad de una copia de este documento mediante la lectura del código QR adjunto o mediante el acceso a la dirección <https://ws050.juntadeandalucia.es/verificarFirma> indicando el código de VERIFICACIÓN

FIRMADO POR	JUAN JOSE SOLER GARCIA	FECHA	03/07/2024	
	ROCIO GUIJARRO MILLAN			
VERIFICACIÓN	Pk2jmGCJWUB3686MPKY7GEXJCD3GC4	PÁGINA	605/2334	



**APELLIDOS Y NOMBRE / RAZÓN SOCIAL**

GALERA BARCO ROSA

**NIF**

\*\*\*0310\*

**EXPEDIENTE**

1283304

**ANUALIDAD DE PAGO**

**RESUMEN DE PAGOS**

	<u>PROPUESTO</u>	<u>IMPORTE (Euros)</u>		
		<u>FEADER (Eje 2)</u>	<u>MAPA</u>	<u>CAPADR</u>
PROPUESTO	0,00	0,00	0,00	0,00

(1) Superficie declarada admisible ajustada con la superficie comprometida.  
(2) Factor de penalización valorando el alcance para el tipo de compromiso.

Puede verificar la integridad de una copia de este documento mediante la lectura del código QR adjunto o mediante el acceso a la dirección <https://ws050.juntadeandalucia.es/verificarFirma> indicando el código de VERIFICACIÓN

FIRMADO POR	JUAN JOSE SOLER GARCIA	FECHA	03/07/2024	
	ROCIO GUIJARRO MILLAN			
VERIFICACIÓN	Pk2jmGCJWUB3686MPKY7GEXJCD3GC4	PÁGINA	606/2334	



**INCIDENCIAS**

**INCIDENCIA DESCRIPCIÓN**

- 452 Actividad agraria declarada en un recinto no compatible con el uso PA, PR o PS asignado en SIGPAC para ese recinto.  
 Ref.-1001829 Recinto:04-070-026-00129-00013 Cultivo:62000 PASTOS PERMANENTES DE 5 O MAS AÑOS-SIN VARIEDAD Secano USO ASIGNADO EN SIGPAC:PR  
 Ref.-1001830 Recinto:04-070-026-00129-00013 Cultivo:62000 PASTOS PERMANENTES DE 5 O MAS AÑOS-SIN VARIEDAD Secano USO ASIGNADO EN SIGPAC:PR  
 Ref.-1001831 Recinto:04-070-026-00129-00013 Cultivo:62000 PASTOS PERMANENTES DE 5 O MAS AÑOS-SIN VARIEDAD Secano USO ASIGNADO EN SIGPAC:PR  
 Ref.1700000005363592 Recinto:04-070-026-00129-00013 Cultivo:62000 PASTOS PERMANENTES DE 5 O MAS AÑOS-SIN VARIEDAD Secano USO ASIGNADO EN SIGPAC:PR  
 Ref.1700000005363588 Recinto:04-070-026-00133-00006 Cultivo:62000 PASTOS PERMANENTES DE 5 O MAS AÑOS-SIN VARIEDAD Secano USO ASIGNADO EN SIGPAC:PR  
 Ref.-1001836 Recinto:04-070-026-00134-00003 Cultivo:62000 PASTOS PERMANENTES DE 5 O MAS AÑOS-SIN VARIEDAD Secano USO ASIGNADO EN SIGPAC:PR  
 Ref.-1001837 Recinto:04-070-026-00140-00006 Cultivo:62000 PASTOS PERMANENTES DE 5 O MAS AÑOS-SIN VARIEDAD Secano USO ASIGNADO EN SIGPAC:PS  
 Ref.1700000005363589 Recinto:04-070-026-00172-00003 Cultivo:62000 PASTOS PERMANENTES DE 5 O MAS AÑOS-SIN VARIEDAD Secano USO ASIGNADO EN SIGPAC:PA  
 Ref.1700000005363590 Recinto:04-070-026-00214-00003 Cultivo:62000 PASTOS PERMANENTES DE 5 O MAS AÑOS-SIN VARIEDAD Secano USO ASIGNADO EN SIGPAC:PR  
 Ref.1700000005363591 Recinto:04-070-026-00214-00003 Cultivo:62000 PASTOS PERMANENTES DE 5 O MAS AÑOS-SIN VARIEDAD Secano USO ASIGNADO EN SIGPAC:PR
  
- 75024 La cuenta corriente declarada no se encuentra en el sistema GIRO, se realiza el pago a la cuenta principal designada en GIRO.
  
- 100402 Recinto solicitado no forma parte de ningún organismo de control autorizado para la producción ecológica en Andalucía o fecha de inscripción posterior al plazo establecido ( Anexo I. Criterios de Subvencionabilidad. Orden 28 de marzo de 2023 ).  
 Ref.-1001829 Recinto:04-070-026-00129-00013 Cultivo:62000 PASTOS PERMANENTES DE 5 O MAS AÑOS-SIN VARIEDAD Secano  
 Ref.-1001830 Recinto:04-070-026-00129-00013 Cultivo:62000 PASTOS PERMANENTES DE 5 O MAS AÑOS-SIN VARIEDAD Secano  
 Ref.-1001831 Recinto:04-070-026-00129-00013 Cultivo:62000 PASTOS PERMANENTES DE 5 O MAS AÑOS-SIN VARIEDAD Secano  
 Ref.1700000005363592 Recinto:04-070-026-00129-00013 Cultivo:62000 PASTOS PERMANENTES DE 5 O MAS AÑOS-SIN VARIEDAD Secano  
 Ref.1700000005363588 Recinto:04-070-026-00133-00006 Cultivo:62000 PASTOS PERMANENTES DE 5 O MAS AÑOS-SIN VARIEDAD Secano  
 Ref.-1001836 Recinto:04-070-026-00134-00003 Cultivo:62000 PASTOS PERMANENTES DE 5 O MAS AÑOS-SIN VARIEDAD Secano  
 Ref.-1001837 Recinto:04-070-026-00140-00006 Cultivo:62000 PASTOS PERMANENTES DE 5 O MAS AÑOS-SIN VARIEDAD Secano  
 Ref.1700000005363589 Recinto:04-070-026-00172-00003 Cultivo:62000 PASTOS PERMANENTES DE 5 O MAS AÑOS-SIN VARIEDAD Secano  
 Ref.1700000005363590 Recinto:04-070-026-00214-00003 Cultivo:62000 PASTOS PERMANENTES DE 5 O MAS AÑOS-SIN VARIEDAD Secano  
 Ref.1700000005363591 Recinto:04-070-026-00214-00003 Cultivo:62000 PASTOS PERMANENTES DE 5 O MAS AÑOS-SIN VARIEDAD Secano
  
- 100411 Recinto no admisible por no estar asociado en SIGGAN a una explotación ganadera admisible ( Artículo 10 de la Orden de 28 de marzo de 2023 ).  
 Ref.-1001829 Recinto:04-070-026-00129-00013 Cultivo:62000 PASTOS PERMANENTES DE 5 O MAS AÑOS-SIN VARIEDAD Secano  
 Ref.-1001830 Recinto:04-070-026-00129-00013 Cultivo:62000 PASTOS PERMANENTES DE 5 O MAS AÑOS-SIN VARIEDAD Secano  
 Ref.-1001831 Recinto:04-070-026-00129-00013 Cultivo:62000 PASTOS PERMANENTES DE 5 O MAS AÑOS-SIN VARIEDAD Secano  
 Ref.1700000005363592 Recinto:04-070-026-00129-00013 Cultivo:62000 PASTOS PERMANENTES DE 5 O MAS AÑOS-SIN VARIEDAD Secano  
 Ref.1700000005363588 Recinto:04-070-026-00133-00006 Cultivo:62000 PASTOS PERMANENTES DE 5 O MAS AÑOS-SIN VARIEDAD Secano  
 Ref.-1001836 Recinto:04-070-026-00134-00003 Cultivo:62000 PASTOS PERMANENTES DE 5 O MAS AÑOS-SIN VARIEDAD Secano  
 Ref.-1001837 Recinto:04-070-026-00140-00006 Cultivo:62000 PASTOS PERMANENTES DE 5 O MAS AÑOS-SIN VARIEDAD Secano  
 Ref.1700000005363589 Recinto:04-070-026-00172-00003 Cultivo:62000 PASTOS PERMANENTES DE 5 O MAS AÑOS-SIN VARIEDAD Secano  
 Ref.1700000005363590 Recinto:04-070-026-00214-00003 Cultivo:62000 PASTOS PERMANENTES DE 5 O MAS AÑOS-SIN VARIEDAD Secano  
 Ref.1700000005363591 Recinto:04-070-026-00214-00003 Cultivo:62000 PASTOS PERMANENTES DE 5 O MAS AÑOS-SIN VARIEDAD Secano

(1) Superficie declarada admisible ajustada con la superficie comprometida.  
 (2) Factor de penalización valorando el alcance para el tipo de compromiso.

Puede verificar la integridad de una copia de este documento mediante la lectura del código QR adjunto o mediante el acceso a la dirección <https://ws050.juntadeandalucia.es/verificarFirma> indicando el código de VERIFICACIÓN

FIRMADO POR	JUAN JOSE SOLER GARCIA	FECHA	03/07/2024	
	ROCIO GUIJARRO MILLAN			
VERIFICACIÓN	Pk2jmGCJWUB3686MPKY7GEXJCD3GC4	PÁGINA	607/2334	



**INCIDENCIAS**

**INCIDENCIA DESCRIPCIÓN**

- 100424 Solicita recinto que no está comprometido para la operación.  
 Ref:-1001829 Recinto:04-070-026-00129-00013 Cultivo:62000 PASTOS PERMANENTES DE 5 O MAS AÑOS-SIN VARIEDAD Secano  
 Ref:-1001830 Recinto:04-070-026-00129-00013 Cultivo:62000 PASTOS PERMANENTES DE 5 O MAS AÑOS-SIN VARIEDAD Secano  
 Ref:-1001831 Recinto:04-070-026-00129-00013 Cultivo:62000 PASTOS PERMANENTES DE 5 O MAS AÑOS-SIN VARIEDAD Secano  
 Ref:1700000005363592 Recinto:04-070-026-00129-00013 Cultivo:62000 PASTOS PERMANENTES DE 5 O MAS AÑOS-SIN VARIEDAD Secano  
 Ref:1700000005363588 Recinto:04-070-026-00133-00006 Cultivo:62000 PASTOS PERMANENTES DE 5 O MAS AÑOS-SIN VARIEDAD Secano  
 Ref:-1001836 Recinto:04-070-026-00134-00003 Cultivo:62000 PASTOS PERMANENTES DE 5 O MAS AÑOS-SIN VARIEDAD Secano  
 Ref:-1001837 Recinto:04-070-026-00140-00006 Cultivo:62000 PASTOS PERMANENTES DE 5 O MAS AÑOS-SIN VARIEDAD Secano  
 Ref:1700000005363589 Recinto:04-070-026-00172-00003 Cultivo:62000 PASTOS PERMANENTES DE 5 O MAS AÑOS-SIN VARIEDAD Secano  
 Ref:1700000005363590 Recinto:04-070-026-00214-00003 Cultivo:62000 PASTOS PERMANENTES DE 5 O MAS AÑOS-SIN VARIEDAD Secano  
 Ref:1700000005363591 Recinto:04-070-026-00214-00003 Cultivo:62000 PASTOS PERMANENTES DE 5 O MAS AÑOS-SIN VARIEDAD Secano
- 101008 Expediente sin compromisos vigentes.  
 Operación:6503.2

(1) Superficie declarada admisible ajustada con la superficie comprometida.  
 (2) Factor de penalización valorando el alcance para el tipo de compromiso.

Puede verificar la integridad de una copia de este documento mediante la lectura del código QR adjunto o mediante el acceso a la dirección <https://ws050.juntadeandalucia.es/verificarFirma> indicando el código de VERIFICACIÓN

FIRMADO POR	JUAN JOSE SOLER GARCIA	FECHA	03/07/2024	
	ROCIO GUIJARRO MILLAN			
VERIFICACIÓN	Pk2jmGCJWUB3686MPKY7GEXJCD3GC4	PÁGINA	608/2334	



**APELLIDOS Y NOMBRE / RAZÓN SOCIAL**

GALERA CAPARROS ASENSIA

**NIF**  
\*\*\*\*5919\*

**EXPEDIENTE**  
1012344

**ANUALIDAD DE PAGO**  
1ª

**IMPORTE POR ANUALIDAD**

	2023	2024	2025	2026	2027
IMPORTE MÁXIMO SUBVENCIONABLE	661,89 €	661,89 €	661,89 €	661,89 €	661,89 €
IMPORTE MEDIO DE TRANSFERENCIA (€/ha)	247,90 €	247,90 €	247,90 €	247,90 €	247,90 €

**RESUMEN DE UNIDADES**

Cód	GRUPO DE PAGO	Sup. Dec. Admisible (ha)	Sup. Comprometida (ha)	Sup. ajustada compromiso (1) (ha)	% sobredec.	Sup. Propuesta (ha)	Importe Declarado	Importe Topado	Importe Propuesto	Importe tras sobredec.
429	OLIVAR	2,67		2,67	0,00	2,67	661,89	661,89	661,89	661,89
<b>TOTAL</b>		2,67	2,67	2,67		2,67	661,89	661,89	661,89	661,89

**APLICACIÓN DE REDUCCIONES Y PENALIZACIONES**

GRUPO DE PAGO	Importe Calculado	Importe prereduc.	Criterios de subvencionabilidad y compromisos	Presentación tardía	Omisión declaración	Condicionality	IMPORTE (Euros) PROPUESTO
OLIVAR	661,89	661,89	0,00	0,00	0,00	0,00	661,89
<b>TOTAL</b>	661,89	661,89					661,89

**RESUMEN DE PAGOS**

	IMPORTE ( Euros )		
	PROPUESTO	FEADER (Eje 2)	MAPA
PROPUESTO	661,89	562,61	64,93
			CAPADR 34,35

**RECINTOS PROPUESTOS**

REF.	REFERENCIA SIGPAC	CULTIVO	DESCRIPCIÓN CULTIVO	S/R	G.PAGO	PEND. MEDIA (%)	SUP. DEC. ADMISIBLE (ha)	SUP. COMPROM. (ha)	SUP. AJUSTADA COMPR.(1) (ha)	SUP. CONV. SIGPAC (ha)	SUP. CERTIE. (ha)	SUP. CAMPO (ha)	SUP. CAMPO DETER. CULT. DECLARADO (ha)	SUP. DEC. REDUCIDA (ha)	SUP. PROPUESTA (ha)
-149676	04-070-024-00118-001	101194	OLIVAR-LECHIN DE GRANADA	S	429	14,40	1,54	1,54	1,54		1,54			1,54	1,54
1700000002745686	04-072-002-00007-001	101194	OLIVAR-LECHIN DE GRANADA	R	429	5,80	0,74	0,74	0,74		0,74			0,74	0,74
1700000002745694	04-070-011-00008-003	101194	OLIVAR-LECHIN DE GRANADA	S	429	13,70	0,39	0,39	0,39		0,39			0,39	0,39

(1) Superficie declarada admisible ajustada con la superficie comprometida.  
(2) Factor de penalización valorando el alcance para el tipo de compromiso.

Puede verificar la integridad de una copia de este documento mediante la lectura del código QR adjunto o mediante el acceso a la dirección <https://ws050.juntadeandalucia.es/verificarFirma> indicando el código de VERIFICACIÓN

FIRMADO POR	JUAN JOSE SOLER GARCIA	FECHA	03/07/2024	
	ROCIO GUIJARRO MILLAN			
VERIFICACIÓN	Pk2jmGCJWUB3686MPKY7GEXJCD3GC4	PÁGINA	609/2334	



**APELLIDOS Y NOMBRE / RAZÓN SOCIAL**

GALERA GARCIA ELENA

**NIF**

\*\*\*\*3348\*

**EXPEDIENTE**

1238578

**ANUALIDAD DE PAGO**

**RESUMEN DE PAGOS**

PROPUESTO	IMPORTE ( Euros )			
	PROPUESTO	FEADER (Eje 2)	MAPA	CAPADR
PROPUESTO	0,00	0,00	0,00	0,00

**INCIDENCIAS**

**INCIDENCIA DESCRIPCIÓN**

3790	Recinto declarado inactivo Ref:6829707 Recinto:04-103-014-00102-00001 Cultivo: -
4272	Verifica que las líneas de declaración de las Solicitudes Únicas no tienen solapes con la capa de Retroactividad Gráfica (ambas de la misma campaña) a nivel de expediente/línea de declaración gráfica de la solicitud. Ref:1700000007111804 Recinto:04-103-014-00046-00001 Cultivo: - Agregado de la referencia del recinto.:0 Zona de la referencia del recinto.:0 Superficie solapada.:0,05 Id. Incid.:95946483
100400	Recinto con cultivo, variedad, régimen de explotación o uso Sigpac no compatible con la operación solicitada ( Anexo IV.I Cultivos y variedades elegibles para las Intervenciones. Orden de 28 de marzo de 2023 ). Ref:1700000007111804 Recinto:04-103-014-00046-00001 Cultivo:206001 NARANJO-LANE LATE Secano Uso:CI Ref:1700000007111807 Recinto:04-103-014-00070-00001 Cultivo:206269 NARANJO-N.NAVEL LATE Secano Uso:CI Ref:6829707 Recinto:04-103-014-00102-00001 Cultivo:206001 NARANJO-LANE LATE Secano Uso:CI Ref:1700000007111808 Recinto:04-103-014-00103-00005 Cultivo:206001 NARANJO-LANE LATE Secano Uso:CI Ref:1700000007111805 Recinto:04-103-014-00359-00001 Cultivo:206001 NARANJO-LANE LATE Secano Uso:CI Ref:1700000007111806 Recinto:04-103-015-00106-00001 Cultivo:206269 NARANJO-N.NAVEL LATE Secano Uso:CI Ref:1700000007111810 Recinto:04-103-015-00177-00001 Cultivo:206269 NARANJO-N.NAVEL LATE Secano Uso:CI
100424	Solicita recinto que no está comprometido para la operación. Ref:1700000007111804 Recinto:04-103-014-00046-00001 Cultivo:206001 NARANJO-LANE LATE Secano Ref:1700000007111807 Recinto:04-103-014-00070-00001 Cultivo:206269 NARANJO-N.NAVEL LATE Secano Ref:6829707 Recinto:04-103-014-00102-00001 Cultivo:206001 NARANJO-LANE LATE Secano Ref:1700000007111808 Recinto:04-103-014-00103-00005 Cultivo:206001 NARANJO-LANE LATE Secano Ref:1700000007111805 Recinto:04-103-014-00359-00001 Cultivo:206001 NARANJO-LANE LATE Secano Ref:1700000007111806 Recinto:04-103-015-00106-00001 Cultivo:206269 NARANJO-N.NAVEL LATE Secano Ref:1700000007111810 Recinto:04-103-015-00177-00001 Cultivo:206269 NARANJO-N.NAVEL LATE Secano
101008	Expediente sin compromisos vigentes. Operación:6503.2

(1) Superficie declarada admisible ajustada con la superficie comprometida.  
(2) Factor de penalización valorando el alcance para el tipo de compromiso.

Puede verificar la integridad de una copia de este documento mediante la lectura del código QR adjunto o mediante el acceso a la dirección <a href="https://ws050.juntadeandalucia.es/verificarFirma">https://ws050.juntadeandalucia.es/verificarFirma</a> indicando el código de VERIFICACIÓN				
FIRMADO POR	JUAN JOSE SOLER GARCIA	FECHA	03/07/2024	
	ROCIO GUIJARRO MILLAN			
VERIFICACIÓN	Pk2jmGCJWUB3686MPKY7GEXJCD3GC4	PÁGINA	610/2334	



<u>APELLIDOS Y NOMBRE / RAZÓN SOCIAL</u>	<u>NIF</u>	<u>EXPEDIENTE</u>	<u>ANUALIDAD DE PAGO</u>		
GALERA JIMENEZ FRANCISCO	****3655*	1024939	1ª		
<b>IMPORTE POR ANUALIDAD</b>					
	<b>2023</b>	<b>2024</b>	<b>2025</b>	<b>2026</b>	<b>2027</b>
IMPORTE MÁXIMO SUBVENCIONABLE	2.628,28 €	2.628,28 €	2.628,28 €	2.628,28 €	2.628,28 €
IMPORTE MEDIO DE TRANSFERENCIA (€/ha)	225,99 €	225,99 €	225,99 €	225,99 €	225,99 €

**RESUMEN DE UNIDADES**

Cód	GRUPO DE PAGO	Sup. Dec. Admisible (ha)	Sup. Comprometida (ha)	Sup. ajustada compromiso (I) (ha)	% sobredec.	Sup. Propuesta (ha)	Importe Declarado	Importe Topado	Importe Propuesto	Importe tras sobredec.
432	FRUTALES SECANO	10,78		10,78	0,00	10,78	2.331,07	2.331,07	2.331,07	2.331,07
433	FRUTALES REGADÍO	0,85		0,85	0,00	0,85	297,21	297,21	297,21	297,21
<b>TOTAL</b>		<b>11,63</b>	<b>11,63</b>	<b>11,63</b>		<b>11,63</b>	<b>2.628,28</b>	<b>2.628,28</b>	<b>2.628,28</b>	<b>2.628,28</b>

**APLICACIÓN DE REDUCCIONES Y PENALIZACIONES**

GRUPO DE PAGO	Importe Calculado	Importe prereduc. y compromisos	Criterios de subvencionabilidad			Omisión declaración	Condicionalidad	IMPORTE (Euros)	
			Presentación tardía	Presentación	Presentación			PROPUESTO	PROPUESTO
FRUTALES REGADÍO	297,21	297,21	0,00	0,00	0,00	0,00	0,00	297,21	
FRUTALES SECANO	2.331,07	2.331,07	0,00	0,00	0,00	0,00	0,00	2.331,07	
<b>TOTAL</b>	<b>2.628,28</b>	<b>2.628,28</b>						<b>2.628,28</b>	

**RESUMEN DE PAGOS**

PROPUESTO	IMPORTE ( Euros )			
	PROPUESTO	FEADER (Eje 2)	MAPA	CAPADR
PROPUESTO	2.628,28	2.234,04	257,84	136,40

**RECINTOS PROPUESTOS**

REF.	REFERENCIA SIGPAC	CULTIVO	DESCRIPCIÓN CULTIVO	S/R	G.PAGO	PEND. MEDIA (%)	SUP. DEC. ADMISIBLE (ha)	SUP. COMPROM. (ha)	SUP. AJUSTADA COMPR.(I) (ha)	SUP. CONV. SIGPAC (ha)	SUP. CERTIF. (ha)	SUP. CAMPO (ha)	SUP. CAMPO DETER. CULT. DECLARADO (ha)	SUP. DEC. REDUCIDA (ha)	SUP. PROPUESTA (ha)
170000004663559	04-006-010-00029-007	104007	ALMENDROS-COMUNA	S	432	21,90	0,03	0,03	0,03		0,03			0,03	0,03
170000004663562	04-006-010-00053-001	104007	ALMENDROS-COMUNA	S	432	24,40	2,97	2,97	2,97		2,97			2,97	2,97
170000004663563	04-006-010-00060-001	104007	ALMENDROS-COMUNA	S	432	6,30	0,28	0,28	0,28		0,28			0,28	0,28
170000004663565	04-037-013-00056-001	104022	ALMENDROS-LARGUETA	S	432	9,10	1,29	1,29	1,29		1,29			1,29	1,29
170000004663570	04-006-011-00269-004	104020	ALMENDROS-GUARA	S	432	22,10	0,05	0,05	0,05		0,05			0,05	0,05
170000004663571	04-037-009-00155-001	104022	ALMENDROS-LARGUETA	S	432	6,70	2,77	2,77	2,77		2,77			2,77	2,77
170000004663572	04-006-013-00023-001	104024	ALMENDROS-MARCONA	S	432	24,30	1,55	1,55	1,55		1,55			1,55	1,55
170000004663574	04-006-011-00121-005	104020	ALMENDROS-GUARA	S	432	9,50	0,16	0,16	0,16		0,16			0,16	0,16
170000004663575	04-006-011-00121-006	104020	ALMENDROS-GUARA	S	432	21,40	0,86	0,86	0,86		0,86			0,86	0,86
170000004663577	04-006-011-00269-004	104020	ALMENDROS-GUARA	S	432	22,10	0,60	0,60	0,60		0,60			0,60	0,60
170000004663579	04-006-011-00269-004	104020	ALMENDROS-GUARA	S	432	22,10	0,01	0,01	0,01		0,01			0,01	0,01
170000004663581	04-006-011-00269-004	104020	ALMENDROS-GUARA	S	432	22,10	0,03	0,03	0,03		0,03			0,03	0,03
170000004663583	04-006-011-00121-007	104020	ALMENDROS-GUARA	S	432	9,20	0,09	0,09	0,09		0,09			0,09	0,09
170000004663584	04-006-011-00269-004	104020	ALMENDROS-GUARA	S	432	22,10	0,08	0,08	0,08		0,08			0,08	0,08
170000004663585	04-006-011-00269-004	104020	ALMENDROS-GUARA	S	432	22,10	0,01	0,01	0,01		0,01			0,01	0,01
170000004663568	04-006-011-00124-002	104024	ALMENDROS-MARCONA	R	433	5,10	0,63	0,63	0,63		0,63			0,63	0,63
170000004663569	04-006-011-00123-004	104020	ALMENDROS-GUARA	R	433	6,30	0,22	0,22	0,22		0,22			0,22	0,22

(1) Superficie declarada admisible ajustada con la superficie comprometida.  
 (2) Factor de penalización valorando el alcance para el tipo de compromiso.

Puede verificar la integridad de una copia de este documento mediante la lectura del código QR adjunto o mediante el acceso a la dirección <a href="https://ws050.juntadeandalucia.es/verificarFirma">https://ws050.juntadeandalucia.es/verificarFirma</a> indicando el código de VERIFICACIÓN					
FIRMADO POR	JUAN JOSE SOLER GARCIA		FECHA		03/07/2024
	ROCIO GUIJARRO MILLAN				
VERIFICACIÓN	Pk2jmGCJWUB3686MPKY7GEXJCD3GC4		PÁGINA		611/2334



**APELLIDOS Y NOMBRE / RAZÓN SOCIAL**

GALERA LOPEZ FRANCISCA

**NIF**  
\*\*\*\*6258\*

**EXPEDIENTE**  
1075181

**ANUALIDAD DE PAGO**

1ª

**IMPORTE POR ANUALIDAD**

	2023	2024	2025	2026	2027
IMPORTE MÁXIMO SUBVENCIONABLE	2.424,05 €	2.424,05 €	2.424,05 €	2.424,05 €	2.424,05 €
IMPORTE MEDIO DE TRANSFERENCIA (€/ha)	216,24 €	216,24 €	216,24 €	216,24 €	216,24 €

**RESUMEN DE UNIDADES**

Cód	GRUPO DE PAGO	Sup. Dec. Admisible (ha)	Sup. Comprometida (ha)	Sup. ajustada compromiso (I) (ha)	% sobredec.	Sup. Propuesta (ha)	Importe Declarado	Importe Topado	Importe Propuesto	Importe tras sobredec.
432	FRUTALES SECANO	11,21		11,21	0,00	11,21	2.424,05	2.424,05	2.424,05	2.424,05
<b>TOTAL</b>		11,21	11,21	11,21		11,21	2.424,05	2.424,05	2.424,05	2.424,05

**APLICACIÓN DE REDUCCIONES Y PENALIZACIONES**

GRUPO DE PAGO	Importe Calculado	Importe prereduc.	Criterios de subvencionabilidad y compromisos	Presentación tardía	Omisión declaración	Condicionalidad	IMPORTE (Euros) PROPUESTO
FRUTALES SECANO	2.424,05	2.424,05	0,00	0,00	0,00	0,00	2.424,05
<b>TOTAL</b>	2.424,05	2.424,05					2.424,05

**RESUMEN DE PAGOS**

	IMPORTE (Euros)			
	PROPUESTO	FEADER (Eje 2)	MAPA	CAPADR
PROPUESTO	2.424,05	2.060,44	237,80	125,81

**RECINTOS PROPUESTOS**

REF.	REFERENCIA SIGPAC	CULTIVO	DESCRIPCIÓN CULTIVO	S/R	G.PAGO	PEND. MEDIA (%)	SUP. DEC. ADMISIBLE (ha)	SUP. COMPROM. (ha)	SUP. AJUSTADA COMPROM. (I) (ha)	SUP. CONV. SIGPAC (ha)	SUP. CERTIF. (ha)	SUP. CAMPO (ha)	SUP. CAMPO DETER. CULT. DECLARADO (ha)	SUP. DEC. REDUCIDA (ha)	SUP. PROPUESTA (ha)
1700000007004753	04-099-018-00020-002	104007	ALMENDROS-COMUNA	S	432	26,10	2,79	2,79	2,79		2,79			2,79	2,79
1700000007004754	04-099-019-00020-003	104007	ALMENDROS-COMUNA	S	432	31,70	1,60	1,60	1,60		1,60			1,60	1,60
1700000007004755	04-099-019-00020-004	104007	ALMENDROS-COMUNA	S	432	29,80	4,05	4,05	4,05		4,05			4,05	4,05
1700000007004756	04-099-019-00021-001	104007	ALMENDROS-COMUNA	S	432	31,60	2,59	2,59	2,59		2,59			2,59	2,59
1700000007004757	04-099-019-00020-002	104007	ALMENDROS-COMUNA	S	432	35,70	0,18	0,18	0,18		0,18			0,18	0,18

(1) Superficie declarada admisible ajustada con la superficie comprometida.  
(2) Factor de penalización valorando el alcance para el tipo de compromiso.

Puede verificar la integridad de una copia de este documento mediante la lectura del código QR adjunto o mediante el acceso a la dirección <https://ws050.juntadeandalucia.es/verificarFirma> indicando el código de VERIFICACIÓN

FIRMADO POR	JUAN JOSE SOLER GARCIA	FECHA	03/07/2024	
	ROCIO GUIJARRO MILLAN			
VERIFICACIÓN	Pk2jmGCJWUB3686MPKY7GEXJCD3GC4	PÁGINA	612/2334	





**APELLIDOS Y NOMBRE / RAZÓN SOCIAL**

GALERA MARTINEZ FRANCISCO

**NIF**  
\*\*\*\*8010\*

**EXPEDIENTE**  
1222580

**ANUALIDAD DE PAGO**

1ª

**IMPORTE POR ANUALIDAD**

	2023	2024	2025	2026	2027
IMPORTE MÁXIMO SUBVENCIONABLE	3.453,35 €	3.453,35 €	3.453,35 €	3.453,35 €	3.453,35 €
IMPORTE MEDIO DE TRANSFERENCIA (€/ha)	216,24 €	216,24 €	216,24 €	216,24 €	216,24 €

**RESUMEN DE UNIDADES**

Cód	GRUPO DE PAGO	Sup. Dec. Admisible (ha)	Sup. Comprometida (ha)	Sup. ajustada compromiso (I) (ha)	% sobredec.	Sup. Propuesta (ha)	Importe Declarado	Importe Topado	Importe Propuesto	Importe tras sobredec.
432	FRUTALES SECANO	15,97		15,97	0,00	15,97	3.453,35	3.453,35	3.453,35	3.453,35
<b>TOTAL</b>		15,97	15,97	15,97		15,97	3.453,35	3.453,35	3.453,35	3.453,35

**APLICACIÓN DE REDUCCIONES Y PENALIZACIONES**

GRUPO DE PAGO	Importe Calculado	Importe prerreduc.	Criterios de subvencionabilidad y compromisos	Presentación tardía	Omisión declaración	Condicionabilidad	IMPORTE (Euros) PROPUESTO
FRUTALES SECANO	3.453,35	3.453,35	0,00	0,00	0,00	0,00	3.453,35
<b>TOTAL</b>	3.453,35	3.453,35					3.453,35

**RESUMEN DE PAGOS**

	IMPORTE (Euros)			
	PROPUESTO	FEADER (Eje 2)	MAPA	CAPADR
PROPUESTO	3.453,35	2.935,35	338,77	179,23

**RECINTOS PROPUESTOS**

REF.	REFERENCIA SIGPAC	CULTIVO DESCRIPCIÓN CULTIVO	S/R	G.PAGO	PEND. MEDIA (%)	SUP. DEC. ADMISIBLE (ha)	SUP. COMPROM. (ha)	SUP. AJUSTADA COMPROM. (I) (ha)	SUP. CONV. SIGPAC (ha)	SUP. CERTIE (ha)	SUP. CAMPO (ha)	SUP. CAMPO DETER. CULT. DECLARADO (ha)	SUP. DEC. REDUCIDA (ha)	SUP. PROPUESTA (ha)
1700000004467764	04-006-001-00045-001	104020 ALMENDROS-GUARA	S	432	15,40	2,41	2,41	2,41		2,41			2,41	2,41
1700000004467766	04-006-001-00044-008	104024 ALMENDROS-MARCONA	S	432	19,20	2,51	2,51	2,51		2,51			2,51	2,51
1700000004467767	04-006-001-00044-009	104024 ALMENDROS-MARCONA	S	432	12,00	2,86	2,86	2,86		2,86			2,86	2,86
1700000004467769	04-006-001-00092-001	104007 ALMENDROS-COMUNA	S	432	20,60	0,91	0,91	0,91		0,91			0,91	0,91
1700000004467770	04-006-001-00045-016	104007 ALMENDROS-COMUNA	S	432	14,40	1,23	1,23	1,23		1,23			1,23	1,23
1700000004467771	04-006-001-00045-017	104007 ALMENDROS-COMUNA	S	432	13,10	0,08	0,08	0,08		0,08			0,08	0,08
1700000004467772	04-006-001-00044-012	104024 ALMENDROS-MARCONA	S	432	18,20	0,58	0,58	0,58		0,58			0,58	0,58
1700000004467773	04-006-001-00044-013	104024 ALMENDROS-MARCONA	S	432	9,60	0,23	0,23	0,23		0,23			0,23	0,23
1700000004467774	04-006-001-00045-010	104020 ALMENDROS-GUARA	S	432	17,70	4,15	4,15	4,15		4,15			4,15	4,15
1700000004467775	04-006-001-00044-010	104025 ALMENDROS-MARINADA	S	432	12,90	1,01	1,01	1,01		1,01			1,01	1,01

(1) Superficie declarada admisible ajustada con la superficie comprometida.  
(2) Factor de penalización valorando el alcance para el tipo de compromiso.

Puede verificar la integridad de una copia de este documento mediante la lectura del código QR adjunto o mediante el acceso a la dirección <https://ws050.juntadeandalucia.es/verificarFirma> indicando el código de VERIFICACIÓN

FIRMADO POR	JUAN JOSE SOLER GARCIA	FECHA	03/07/2024	
	ROCIO GUIJARRO MILLAN			
VERIFICACIÓN	Pk2jmGCJWUB3686MPKY7GEXJCD3GC4	PÁGINA	613/2334	



**APELLIDOS Y NOMBRE / RAZÓN SOCIAL**

GALERA MARTINEZ MIGUEL

**NIF**  
\*\*\*\*6901\*

**EXPEDIENTE**  
1177581

**ANUALIDAD DE PAGO**  
1ª

**IMPORTE POR ANUALIDAD**

	2023	2024	2025	2026	2027
IMPORTE MÁXIMO SUBVENCIONABLE	3.980,98 €	3.980,98 €	3.980,98 €	3.980,98 €	3.980,98 €
IMPORTE MEDIO DE TRANSFERENCIA (€/ha)	216,24 €	216,24 €	216,24 €	216,24 €	216,24 €

**RESUMEN DE UNIDADES**

Cód	GRUPO DE PAGO	Sup. Dec. Admisible (ha)	Sup. Comprometida (ha)	Sup. ajustada compromiso (I) (ha)	% sobredec.	Sup. Propuesta (ha)	Importe Declarado	Importe Topado	Importe Propuesto	Importe tras sobredec.
432	FRUTALES SECANO	18,41		18,41	0,00	18,41	3.980,98	3.980,98	3.980,98	3.980,98
<b>TOTAL</b>		18,41	18,41	18,41		18,41	3.980,98	3.980,98	3.980,98	3.980,98

**APLICACIÓN DE REDUCCIONES Y PENALIZACIONES**

GRUPO DE PAGO	Importe Calculado	Importe prereduc.	Criterios de subvencionabilidad y compromisos	Presentación tardía	Omisión declaración	Condicionabilidad	IMPORTE (Euros) PROPUESTO
FRUTALES SECANO	3.980,98	3.980,98	0,00	0,00	0,00	0,00	3.980,98
<b>TOTAL</b>	3.980,98	3.980,98					3.980,98

**RESUMEN DE PAGOS**

	IMPORTE (Euros)			
	PROPUESTO	FEADER (Eje 2)	MAPA	CAPADR
PROPUESTO	3.980,98	3.383,83	390,53	206,62

**RECINTOS PROPUESTOS**

REF.	REFERENCIA SIGPAC	CULTIVO DESCRIPCIÓN CULTIVO	S/R	G.PAGO	PEND. MEDIA (€)	SUP. DEC. ADMISIBLE (ha)	SUP. COMPROM. (ha)	SUP. AJUSTADA COMPROM. (I) (ha)	SUP. CONV. SIGPAC (ha)	SUP. CERTIF. (ha)	SUP. CAMPO (ha)	SUP. CAMPO DETERMIN. DECLARADO (ha)	SUP. DEC. REDUCIDA (ha)	SUP. PROPUESTA (ha)
-1541460	04-070-032-00137-013	104007 ALMENDROS-COMUNA	S	432	11,30	0,01	0,01	0,01		0,01			0,01	0,01
-1541459	04-070-032-00137-008	104020 ALMENDROS-GUARA	S	432	29,10	0,01	0,01	0,01		0,02			0,01	0,01
-743354	04-070-031-00030-014	104018 ALMENDROS-GARRIGUES	S	432	19,00	1,26	1,26	1,26		1,26			1,26	1,26
-551487	04-070-031-00029-021	104007 ALMENDROS-COMUNA	S	432	20,90	1,44	1,44	1,44		1,44			1,44	1,44
-551471	04-070-031-00029-021	104007 ALMENDROS-COMUNA	S	432	20,90	2,77	2,77	2,77		2,77			2,77	2,77
1700000002968290	04-070-031-00029-021	104007 ALMENDROS-COMUNA	S	432	20,90	1,50	1,50	1,50		1,50			1,50	1,50
1700000002968291	04-070-032-00096-016	104007 ALMENDROS-COMUNA	S	432	22,10	0,09	0,09	0,09		0,14			0,09	0,09
1700000002968292	04-070-032-00096-014	104007 ALMENDROS-COMUNA	S	432	26,90	2,09	2,09	2,09		2,09			2,09	2,09
1700000002968293	04-070-032-00096-022	104020 ALMENDROS-GUARA	S	432	19,50	0,04	0,04	0,04		0,04			0,04	0,04
1700000002968294	04-070-031-00029-013	104007 ALMENDROS-COMUNA	S	432	16,90	0,04	0,04	0,04		0,04			0,04	0,04
1700000002968295	04-070-031-00029-014	104007 ALMENDROS-COMUNA	S	432	15,40	0,13	0,13	0,13		0,23			0,13	0,13
1700000002968297	04-070-031-00030-014	104024 ALMENDROS-MARCONA	S	432	19,00	1,16	1,16	1,16		1,16			1,16	1,16
1700000002968298	04-070-031-00029-026	104007 ALMENDROS-COMUNA	S	432	20,80	3,73	3,73	3,73		3,73			3,73	3,73
1700000002968299	04-070-031-00082-001	104020 ALMENDROS-GUARA	S	432	12,30	0,29	0,29	0,29		0,29			0,29	0,29
1700000002968300	04-070-031-00083-001	104007 ALMENDROS-COMUNA	S	432	14,30	0,36	0,36	0,36		0,36			0,36	0,36
1700000002968301	04-070-031-00059-001	104020 ALMENDROS-GUARA	S	432	20,70	0,11	0,11	0,11		0,11			0,11	0,11
1700000002968302	04-070-031-00063-006	104020 ALMENDROS-GUARA	S	432	21,00	0,96	0,96	0,96		0,96			0,96	0,96
1700000002968303	04-070-032-00096-001	104020 ALMENDROS-GUARA	S	432	21,80	2,42	2,42	2,42		2,42			2,42	2,42

**INCIDENCIAS**

**INCIDENCIA DESCRIPCIÓN**

100424 Solicita recinto que no está comprometido para la operación.

Ref:1700000002968272 Recinto:04-070-031-00029-00014 Cultivo:101194 OLIVAR-LECHIN DE GRANADA Secano

Ref:1700000002968280 Recinto:04-070-032-00096-00016 Cultivo:101194 OLIVAR-LECHIN DE GRANADA Secano

(1) Superficie declarada admisible ajustada con la superficie comprometida.  
(2) Factor de penalización valorando el alcance para el tipo de compromiso.

Puede verificar la integridad de una copia de este documento mediante la lectura del código QR adjunto o mediante el acceso a la dirección <https://ws050.juntadeandalucia.es/verificarFirma> indicando el código de VERIFICACIÓN

FIRMADO POR	JUAN JOSE SOLER GARCIA	FECHA	03/07/2024	
	ROCIO GUIJARRO MILLAN			
VERIFICACIÓN	Pk2jmGCJWUB3686MPKY7GEXJCD3GC4	PÁGINA	614/2334	



**APELLIDOS Y NOMBRE / RAZÓN SOCIAL**

GALERA MARTOS PEDRO

**NIF**  
\*\*\*0192\*

**EXPEDIENTE**  
1224126

**ANUALIDAD DE PAGO**  
1ª

**IMPORTE POR ANUALIDAD**

	2023	2024	2025	2026	2027
IMPORTE MÁXIMO SUBVENCIONABLE	1.437,53 €	1.437,53 €	1.437,53 €	1.437,53 €	1.437,53 €
IMPORTE MEDIO DE TRANSFERENCIA (€/ha)	239,59 €	239,59 €	239,59 €	239,59 €	239,59 €

**RESUMEN DE UNIDADES**

Cód	GRUPO DE PAGO	Sup. Dec. Admisible (ha)	Sup. Comprometida (ha)	Sup. ajustada compromiso (1) (ha)	% sobredec.	Sup. Propuesta (ha)	Importe Declarado	Importe Topado	Importe Propuesto	Importe tras sobredec.
432	FRUTALES SECANO	4,95		4,95	0,00	4,95	1.070,39	1.070,39	1.070,39	1.070,39
433	FRUTALES REGADÍO	1,05		1,05	0,00	1,05	367,14	367,14	367,14	367,14
<b>TOTAL</b>		6,00	6,00	6,00		6,00	1.437,53	1.437,53	1.437,53	1.437,53

**APLICACIÓN DE REDUCCIONES Y PENALIZACIONES**

GRUPO DE PAGO	Importe Calculado	Importe prereduc.	Criterios de subvencionabilidad y compromisos	Presentación tardía	Omisión declaración	Condicionalidad	IMPORTE (Euros) PROPUESTO
FRUTALES REGADÍO	367,14	367,14	0,00	0,00	0,00	0,00	367,14
FRUTALES SECANO	1.070,39	1.070,39	0,00	0,00	0,00	0,00	1.070,39
<b>TOTAL</b>	1.437,53	1.437,53					1.437,53

**RESUMEN DE PAGOS**

	IMPORTE ( Euros )			
	PROPUESTO	FEADER (Eje 2)	MAPA	CAPADR
PROPUESTO	1.437,53	1.221,90	141,03	74,60

**RECINTOS PROPUESTOS**

REF.	REFERENCIA SIGPAC	CULTIVO	DESCRIPCIÓN CULTIVO	S/R	G.PAGO	PEND. MEDIA (%)	SUP. DEC. ADMISIBLE (ha)	SUP. COMPROM. (ha)	SUP. AJUSTADA COMPR.(1) (ha)	SUP. CONV. SIGPAC (ha)	SUP. CERTIF. (ha)	SUP. CAMPO (ha)	SUP. CAMPO DETER. CULT. DECLARADO (ha)	SUP. DEC. REDUCIDA (ha)	SUP. PROPUESTA (ha)
1700000005602506	04-070-024-00055-001	104020	ALMENDROS-GUARA	S	432	8,70	2,39	2,39	2,39		2,39				2,39
1700000005602509	04-070-030-00019-002	104008	ALMENDROS-CONSTANTI	S	432	16,20	2,26	2,26	2,26		2,26				2,26
1700000005602510	04-070-030-00043-001	104008	ALMENDROS-CONSTANTI	S	432	11,90	0,30	0,30	0,30		0,30				0,30
1700000005602503	04-070-016-00040-001	104020	ALMENDROS-GUARA	R	433	1,40	1,05	1,05	1,05		1,05				1,05

(1) Superficie declarada admisible ajustada con la superficie comprometida.  
(2) Factor de penalización valorando el alcance para el tipo de compromiso.

Puede verificar la integridad de una copia de este documento mediante la lectura del código QR adjunto o mediante el acceso a la dirección <https://ws050.juntadeandalucia.es/verificarFirma> indicando el código de VERIFICACIÓN

FIRMADO POR	JUAN JOSE SOLER GARCIA	FECHA	03/07/2024	
	ROCIO GUIJARRO MILLAN			
VERIFICACIÓN	Pk2jmGCJWUB3686MPKY7GEXJCD3GC4	PÁGINA	615/2334	



**APELLIDOS Y NOMBRE / RAZÓN SOCIAL**  
**NIF**  
**EXPEDIENTE**  
**ANUALIDAD DE PAGO**

GALERA MASEGOSA ENCARNACION MARIA  
 \*\*\*\*4119\*  
 1157961  
 1ª

**IMPORTE POR ANUALIDAD**

	2023	2024	2025	2026	2027
IMPORTE MÁXIMO SUBVENCIONABLE	1.922,54 €	1.922,54 €	1.922,54 €	1.922,54 €	1.922,54 €
IMPORTE MEDIO DE TRANSFERENCIA (€/ha)	320,96 €	320,96 €	320,96 €	320,96 €	320,96 €

**RESUMEN DE UNIDADES**

Cód	GRUPO DE PAGO	Sup. Dec. Admisible (ha)	Sup. Comprometida (ha)	Sup. ajustada compromiso (1) (ha)	% sobredec.	Sup. Propuesta (ha)	Importe Declarado	Importe Topado	Importe Propuesto	Importe tras sobredec.
432	FRUTALES SECANO	1,21		1,21	0,00	1,21	261,65	261,65	261,65	261,65
433	FRUTALES REGADÍO	4,75		4,75	0,00	4,75	1.660,89	1.660,89	1.660,89	1.660,89
434	HERBÁCEOS NO ELEGIBLES	0,03		0,03	0,00	0,03	0,00	0,00	0,00	0,00
<b>TOTAL</b>		5,99	5,99	5,99		5,99	1.922,54	1.922,54	1.922,54	1.922,54

**APLICACIÓN DE REDUCCIONES Y PENALIZACIONES**

GRUPO DE PAGO	Importe Calculado	Importe prereduc.	Criterios de subvencionabilidad y compromisos	Presentación tardía	Omisión declaración	Condicionalidad	IMPORTE (Euros)
							PROPUESTO
FRUTALES REGADÍO	1.660,89	1.660,89	0,00	0,00	0,00	0,00	1.660,89
FRUTALES SECANO	261,65	261,65	0,00	0,00	0,00	0,00	261,65
HERBÁCEOS NO ELEGIBLES	0,00	0,00	0,00	0,00	0,00	0,00	0,00
<b>TOTAL</b>	1.922,54	1.922,54					1.922,54

**RESUMEN DE PAGOS**

PROPUESTO	IMPORTE (Euros)			
	PROPUESTO	FEADER (Eje 2)	MAPA	CAPADR
	1.922,54	1.634,16	188,60	99,78

(1) Superficie declarada admisible ajustada con la superficie comprometida.  
 (2) Factor de penalización valorando el alcance para el tipo de compromiso.

Puede verificar la integridad de una copia de este documento mediante la lectura del código QR adjunto o mediante el acceso a la dirección <https://ws050.juntadeandalucia.es/verificarFirma> indicando el código de VERIFICACIÓN

FIRMADO POR	JUAN JOSE SOLER GARCIA	FECHA	03/07/2024	
	ROCIO GUIJARRO MILLAN			
VERIFICACIÓN	Pk2jmGCJWUB3686MPKY7GEXJCD3GC4	PÁGINA	616/2334	



**RECINTOS PROPUESTOS**

REF.	REFERENCIA SIGPAC	CULTIVO DESCRIPCIÓN CULTIVO	S/R	G.PAGO	PEND. MEDIA (%)	SUP. DEC. ADMISIBLE (ha)	SUP. COMPROM. (ha)	SUP. AJUSTADA COMPR.(1) (ha)	SUP. CONV. SIGPAC (ha)	SUP. CERTIF. (ha)	SUP. CAMPO (ha)	SUP. CAMPO DETER. CULT. DECLARADO (ha)	SUP. DEC. REDUCIDA (ha)	SUP. PROPUESTA (ha)
1700000006103650	04-031-019-00135-001	104024 ALMENDROS-MARCONA	S	432	11,70	0,36	0,36	0,36		0,36			0,36	0,36
1700000006103651	04-031-019-00140-001	104024 ALMENDROS-MARCONA	S	432	4,40	0,85	0,85	0,85		0,85			0,85	0,85
-698886	04-017-009-00151-001	206003 NARANJO-NAVELATE	R	433	1,70	0,07	0,07	0,07		0,07			0,07	0,07
6816734	04-031-019-00104-001	206003 NARANJO-NAVELATE	R	433	3,50	0,11	0,11	0,11		0,11			0,11	0,11
1700000006103588	04-031-011-00147-001	113000 OTROS FRUTALES-SIN VARIEDAD	R	433	2,40	0,05	0,05	0,05		0,05			0,05	0,05
1700000006103590	04-031-011-00033-003	206003 NARANJO-NAVELATE	R	433	2,90	0,14	0,14	0,14		0,14			0,14	0,14
1700000006103596	04-031-012-00035-001	206004 NARANJO-NAVELINA	R	433	5,70	0,50	0,50	0,50		0,50			0,50	0,50
1700000006103597	04-031-012-00034-001	206004 NARANJO-NAVELINA	R	433	4,00	0,31	0,31	0,31		0,31			0,31	0,31
1700000006103598	04-031-011-00237-001	206003 NARANJO-NAVELATE	R	433	4,10	0,08	0,08	0,08		0,08			0,08	0,08
1700000006103600	04-031-011-00238-001	206003 NARANJO-NAVELATE	R	433	4,70	0,10	0,10	0,10		0,10			0,10	0,10
1700000006103603	04-031-030-00206-001	207211 LIMONERO-COMUN	R	433	11,60	0,03	0,03	0,03		0,03			0,03	0,03
1700000006103604	04-031-030-00154-002	206004 NARANJO-NAVELINA	R	433	3,80	0,09	0,09	0,09		0,09			0,09	0,09
1700000006103605	04-031-018-00039-001	207211 LIMONERO-COMUN	R	433	4,40	0,11	0,11	0,11		0,11			0,11	0,11
1700000006103607	04-031-019-00120-001	206004 NARANJO-NAVELINA	R	433	5,10	0,22	0,22	0,22		0,22			0,22	0,22
1700000006103608	04-031-019-00111-001	206003 NARANJO-NAVELATE	R	433	6,40	0,16	0,16	0,16		0,16			0,16	0,16
1700000006103612	04-031-019-00107-003	206003 NARANJO-NAVELATE	R	433	1,90	0,12	0,12	0,12		0,12			0,12	0,12
1700000006103614	04-031-019-00107-004	206003 NARANJO-NAVELATE	R	433	8,60	0,24	0,24	0,24		0,24			0,24	0,24
1700000006103615	04-031-019-00086-001	206004 NARANJO-NAVELINA	R	433	2,10	0,21	0,21	0,21		0,21			0,21	0,21
1700000006103617	04-031-019-00103-001	206004 NARANJO-NAVELINA	R	433	2,20	0,20	0,20	0,20		0,20			0,20	0,20
1700000006103618	04-031-019-00104-003	206003 NARANJO-NAVELATE	R	433	3,10	0,03	0,03	0,03		0,03			0,03	0,03
1700000006103619	04-031-019-00106-001	207211 LIMONERO-COMUN	R	433	1,90	0,26	0,26	0,26		0,26			0,26	0,26
1700000006103620	04-031-019-00115-001	207211 LIMONERO-COMUN	R	433	1,60	0,12	0,12	0,12		0,12			0,12	0,12
1700000006103621	04-031-018-00042-001	207211 LIMONERO-COMUN	R	433	2,60	0,39	0,39	0,39		0,39			0,39	0,39
1700000006103622	04-031-018-00052-002	207211 LIMONERO-COMUN	R	433	4,40	0,19	0,19	0,19		0,19			0,19	0,19
1700000006103623	04-031-018-00077-001	207211 LIMONERO-COMUN	R	433	5,20	0,11	0,11	0,11		0,11			0,11	0,11
1700000006103624	04-031-019-00024-001	207211 LIMONERO-COMUN	R	433	8,30	0,08	0,08	0,08		0,08			0,08	0,08
1700000006103630	04-031-011-00066-001	206003 NARANJO-NAVELATE	R	433	2,30	0,15	0,15	0,15		0,15			0,15	0,15
1700000006103632	04-031-011-00109-001	206003 NARANJO-NAVELATE	R	433	2,10	0,25	0,25	0,25		0,25			0,25	0,25
1700000006103641	04-031-018-00053-001	206003 NARANJO-NAVELATE	R	433	1,30	0,12	0,12	0,12		0,12			0,12	0,12
1700000006103642	04-031-016-00072-002	206003 NARANJO-NAVELATE	R	433	9,50	0,12	0,12	0,12		0,12			0,12	0,12
1700000006103643	04-031-016-00074-001	206003 NARANJO-NAVELATE	R	433	10,80	0,19	0,19	0,19		0,19			0,19	0,19
1700000006103591	04-031-030-00206-003	20000 BARBECHO TRADICIONAL-SIN VARIEDAD	R	434	4,00	0,03	0,03	0,03		0,03			0,03	0,03

**INCIDENCIAS**

**INCIDENCIA DESCRIPCIÓN**

- 3790 Recinto declarado inactivo  
 Ref:6816737 Recinto:04-031-011-00063-00001 Cultivo: -  
 Ref:6816740 Recinto:04-031-011-00106-00001 Cultivo: -  
 Ref:6816739 Recinto:04-031-011-00106-00002 Cultivo: -  
 Ref:6816731 Recinto:04-031-011-00146-00001 Cultivo: -  
 Ref:6816730 Recinto:04-031-011-00157-00001 Cultivo: -  
 Ref:6816733 Recinto:04-031-014-00057-00001 Cultivo: -  
 Ref:6816732 Recinto:04-031-014-00079-00001 Cultivo: -  
 Ref:6816735 Recinto:04-031-016-00023-00001 Cultivo: -  
 Ref:6816738 Recinto:04-031-027-00106-00001 Cultivo: -
- 4272 Verifica que las líneas de declaración de las Solicitudes Únicas no tienen solapes con la capa de Retroactividad Gráfica (ambas de la misma campaña) a nivel de expediente/línea de declaración gráfica de la solicitud.  
 Ref:1700000006103602 Recinto:04-031-014-00067-00001 Cultivo: - Agregado de la referencia del recinto.:0 Zona de la referencia del recinto.:0 Superficie solapada.:0,02 Id. Incid.:95941112
- 8227 Línea de declaración monitorizada en la que no ha habido respuesta por parte del productor y, por tanto, sin Juicio Experto de campo.  
 Ref:-970453 Recinto:04-017-009-00151-00002 Cultivo:20000 BARBECHO TRADICIONAL-SIN VARIEDAD
- 100400 Recinto con cultivo, variedad, régimen de explotación o uso Sigpac no compatible con la operación solicitada ( Anexo IV.I Cultivos y variedades elegibles para las Intervenciones. Orden de 28 de marzo de 2023 ).  
 Ref:1700000006103626 Recinto:04-031-014-00055-00006 Cultivo:206003 NARANJO-NAVELATE Secano Uso:CI  
 Ref:1700000006103602 Recinto:04-031-014-00067-00001 Cultivo:206003 NARANJO-NAVELATE Secano Uso:CI  
 Ref:1700000006103645 Recinto:04-031-016-00051-00002 Cultivo:206003 NARANJO-NAVELATE Secano Uso:CI  
 Ref:1700000006103636 Recinto:04-031-017-00033-00001 Cultivo:206004 NARANJO-NAVELINA Secano Uso:CI  
 Ref:1700000006103616 Recinto:04-031-018-00034-00001 Cultivo:206003 NARANJO-NAVELATE Secano Uso:CI  
 Ref:1700000006103611 Recinto:04-031-019-00133-00001 Cultivo:206003 NARANJO-NAVELATE Secano Uso:CI
- 100424 Solicita recinto que no está comprometido para la operación.  
 Ref:-970453 Recinto:04-017-009-00151-00002 Cultivo:20000 BARBECHO TRADICIONAL-SIN VARIEDAD Regadío  
 Ref:1700000006103627 Recinto:04-031-011-00047-00001 Cultivo:206004 NARANJO-NAVELINA Regadío  
 Ref:1700000006103628 Recinto:04-031-011-00050-00001 Cultivo:206003 NARANJO-NAVELATE Regadío  
 Ref:1700000006103629 Recinto:04-031-011-00052-00001 Cultivo:206004 NARANJO-NAVELINA Regadío

(1) Superficie declarada admisible ajustada con la superficie comprometida.  
 (2) Factor de penalización valorando el alcance para el tipo de compromiso.

Puede verificar la integridad de una copia de este documento mediante la lectura del código QR adjunto o mediante el acceso a la dirección <a href="https://ws050.juntadeandalucia.es/verificarFirma">https://ws050.juntadeandalucia.es/verificarFirma</a> indicando el código de VERIFICACIÓN					
FIRMADO POR	JUAN JOSE SOLER GARCIA		FECHA		03/07/2024
	ROCIO GUIJARRO MILLAN				
VERIFICACIÓN	Pk2jmGCJWUB3686MPKY7GEXJCD3GC4		PÁGINA		617/2334



**INCIDENCIAS**

**INCIDENCIA DESCRIPCIÓN**

- Ref:6816737 Recinto:04-031-011-00063-00001 Cultivo:206003 NARANJO-NAVELATE Regadío
- Ref:1700000006103594 Recinto:04-031-011-00098-00002 Cultivo:101194 OLIVAR-LECHIN DE GRANADA Regadío
- Ref:6816740 Recinto:04-031-011-00106-00001 Cultivo:101194 OLIVAR-LECHIN DE GRANADA Regadío
- Ref:6816739 Recinto:04-031-011-00106-00002 Cultivo:101194 OLIVAR-LECHIN DE GRANADA Regadío
- Ref:1700000006103633 Recinto:04-031-011-00113-00001 Cultivo:206003 NARANJO-NAVELATE Regadío
- Ref:1700000006103631 Recinto:04-031-011-00115-00001 Cultivo:206003 NARANJO-NAVELATE Regadío
- Ref:6816731 Recinto:04-031-011-00146-00001 Cultivo:206003 NARANJO-NAVELATE Regadío
- Ref:6816730 Recinto:04-031-011-00157-00001 Cultivo:206003 NARANJO-NAVELATE Regadío
- Ref:1700000006103599 Recinto:04-031-011-00236-00001 Cultivo:206003 NARANJO-NAVELATE Regadío
- Ref:1700000006103606 Recinto:04-031-011-00286-00002 Cultivo:207211 LIMONERO-COMUN Regadío
- Ref:1700000006103626 Recinto:04-031-014-00055-00006 Cultivo:206003 NARANJO-NAVELATE Secano
- Ref:6816733 Recinto:04-031-014-00057-00001 Cultivo:206003 NARANJO-NAVELATE Regadío
- Ref:1700000006103625 Recinto:04-031-014-00058-00001 Cultivo:206003 NARANJO-NAVELATE Regadío
- Ref:1700000006103602 Recinto:04-031-014-00067-00001 Cultivo:206003 NARANJO-NAVELATE Secano
- Ref:6816732 Recinto:04-031-014-00079-00001 Cultivo:206003 NARANJO-NAVELATE Regadío
- Ref:1700000006103601 Recinto:04-031-014-00218-00001 Cultivo:206003 NARANJO-NAVELATE Regadío
- Ref:1700000006103644 Recinto:04-031-016-00021-00001 Cultivo:206003 NARANJO-NAVELATE Regadío
- Ref:6816735 Recinto:04-031-016-00023-00001 Cultivo:113000 OTROS FRUTALES-SIN VARIEDAD Regadío
- Ref:1700000006103645 Recinto:04-031-016-00051-00002 Cultivo:206003 NARANJO-NAVELATE Secano
- Ref:1700000006103595 Recinto:04-031-016-00052-00002 Cultivo:101194 OLIVAR-LECHIN DE GRANADA Regadío
- Ref:1700000006103648 Recinto:04-031-017-00019-00001 Cultivo:206003 NARANJO-NAVELATE Regadío
- Ref:1700000006103649 Recinto:04-031-017-00020-00017 Cultivo:206003 NARANJO-NAVELATE Regadío
- Ref:1700000006103634 Recinto:04-031-017-00022-00001 Cultivo:206003 NARANJO-NAVELATE Regadío
- Ref:1700000006103635 Recinto:04-031-017-00023-00001 Cultivo:206004 NARANJO-NAVELINA Regadío
- Ref:1700000006103636 Recinto:04-031-017-00033-00001 Cultivo:206004 NARANJO-NAVELINA Secano
- Ref:1700000006103640 Recinto:04-031-017-00035-00001 Cultivo:206003 NARANJO-NAVELATE Regadío
- Ref:-698857 Recinto:04-031-017-00063-00017 Cultivo:206003 NARANJO-NAVELATE Regadío
- Ref:1700000006103616 Recinto:04-031-018-00034-00001 Cultivo:206003 NARANJO-NAVELATE Secano
- Ref:1700000006103638 Recinto:04-031-018-00055-00001 Cultivo:206003 NARANJO-NAVELATE Regadío
- Ref:1700000006103639 Recinto:04-031-018-00076-00001 Cultivo:206003 NARANJO-NAVELATE Regadío
- Ref:1700000006103609 Recinto:04-031-019-00113-00001 Cultivo:206003 NARANJO-NAVELATE Regadío
- Ref:1700000006103611 Recinto:04-031-019-00133-00001 Cultivo:206003 NARANJO-NAVELATE Secano
- Ref:6816738 Recinto:04-031-027-00106-00001 Cultivo:101194 OLIVAR-LECHIN DE GRANADA Regadío
- Ref:1700000006103593 Recinto:04-031-030-00206-00002 Cultivo:101194 OLIVAR-LECHIN DE GRANADA Regadío

(1) Superficie declarada admisible ajustada con la superficie comprometida.  
 (2) Factor de penalización valorando el alcance para el tipo de compromiso.

Puede verificar la integridad de una copia de este documento mediante la lectura del código QR adjunto o mediante el acceso a la dirección <https://ws050.juntadeandalucia.es/verificarFirma> indicando el código de VERIFICACIÓN

FIRMADO POR	JUAN JOSE SOLER GARCIA	FECHA	03/07/2024	
	ROCIO GUIJARRO MILLAN			
VERIFICACIÓN	Pk2jmGCJWUB3686MPKY7GEXJCD3GC4	PÁGINA	618/2334	



**APELLIDOS Y NOMBRE / RAZÓN SOCIAL**

GALERA MASEGOSA ISABEL

**NIF**  
\*\*\*2898\*

**EXPEDIENTE**  
1177592

**ANUALIDAD DE PAGO**  
1ª

**IMPORTES POR ANUALIDAD**

	2023	2024	2025	2026	2027
IMPORTE MÁXIMO SUBVENCIONABLE	1.593,69 €	1.593,69 €	1.593,69 €	1.593,69 €	1.593,69 €
IMPORTE MEDIO DE TRANSFERENCIA (€/ha)	216,24 €	216,24 €	216,24 €	216,24 €	216,24 €

**RESUMEN DE UNIDADES**

Cód	GRUPO DE PAGO	Sup. Dec. Admisible (ha)	Sup. Comprometida (ha)	Sup. ajustada compromiso (1) (ha)	% sobredec.	Sup. Propuesta (ha)	Importe Declarado	Importe Topado	Importe Propuesto	Importe tras sobredec.
432	FRUTALES SECANO	7,37		7,37	0,00	7,37	1.593,69	1.593,69	1.593,69	1.593,69
<b>TOTAL</b>		7,37	7,37	7,37		7,37	1.593,69	1.593,69	1.593,69	1.593,69

**APLICACIÓN DE REDUCCIONES Y PENALIZACIONES**

GRUPO DE PAGO	Importe Calculado	Importe prereduc.	Criterios de subvencionabilidad y compromisos	Presentación tardía	Omisión declaración	Condicionalidad	IMPORTE (Euros) PROPUESTO
FRUTALES SECANO	1.593,69	1.593,69	0,00	0,00	0,00	0,00	1.593,69
<b>TOTAL</b>	1.593,69	1.593,69					1.593,69

**RESUMEN DE PAGOS**

	IMPORTE (Euros)			
	PROPUESTO	FEADER (Eje 2)	MAPA	CAPADR
PROPUESTO	1.593,69	1.354,64	156,34	82,71

**RECINTOS PROPUESTOS**

REF.	REFERENCIA SIGPAC	CULTIVO DESCRIPCIÓN CULTIVO	S/R	G.PAGO	PEND. MEDIA (%)	SUP. DEC. ADMISIBLE (ha)	SUP. COMPROM. (ha)	SUP. AJUSTADA COMPROM. (1) (ha)	SUP. CONV. SIGPAC (ha)	SUP. CERTIE. (ha)	SUP. CAMPO (ha)	SUP. CAMPO DETER. CULT. DECLARADO (ha)	SUP. DEC. REDUCIDA (ha)	SUP. PROPUESTA (ha)
1700000004961888	04-070-018-00031-021	104007 ALMENDROS-COMUNA	S	432	7,10	6,04	6,04	6,04		6,04			6,04	6,04
1700000004961889	04-070-022-00186-001	104008 ALMENDROS-CONSTANTI	S	432	4,90	0,13	0,13	0,13		0,13			0,13	0,13
1700000004961890	04-070-022-00132-004	104008 ALMENDROS-CONSTANTI	S	432	9,80	0,05	0,05	0,05		0,05			0,05	0,05
1700000004961892	04-070-022-00130-002	104008 ALMENDROS-CONSTANTI	S	432	6,90	0,33	0,33	0,33		0,33			0,33	0,33
1700000004961894	04-070-022-00116-006	104008 ALMENDROS-CONSTANTI	S	432	5,30	0,18	0,18	0,18		0,18			0,18	0,18
1700000004961895	04-070-022-00116-005	104008 ALMENDROS-CONSTANTI	S	432	5,70	0,18	0,18	0,18		0,18			0,18	0,18
1700000004961896	04-070-018-00044-003	104025 ALMENDROS-MARINADA	S	432	12,80	0,03	0,03	0,03		0,03			0,03	0,03
1700000004961897	04-070-018-00036-002	104008 ALMENDROS-CONSTANTI	S	432	6,60	0,43	0,43	0,43		0,43			0,43	0,43

(1) Superficie declarada admisible ajustada con la superficie comprometida.  
(2) Factor de penalización valorando el alcance para el tipo de compromiso.

Puede verificar la integridad de una copia de este documento mediante la lectura del código QR adjunto o mediante el acceso a la dirección <https://ws050.juntadeandalucia.es/verificarFirma> indicando el código de VERIFICACIÓN

FIRMADO POR	JUAN JOSE SOLER GARCIA	FECHA	03/07/2024	
	ROCIO GUIJARRO MILLAN			
VERIFICACIÓN	Pk2jmGCJWUB3686MPKY7GEXJCD3GC4	PÁGINA	619/2334	



**APELLIDOS Y NOMBRE / RAZÓN SOCIAL**

GALERA MASEGOSA MARIA JOSEFA

**NIF**

\*\*\*\*7594\*

**EXPEDIENTE**

1177612

**ANUALIDAD DE PAGO**

1ª

**IMPORTE POR ANUALIDAD**

	2023	2024	2025	2026	2027
IMPORTE MÁXIMO SUBVENCIONABLE	10.216,35 €	10.216,35 €	10.216,35 €	10.216,35 €	10.216,35 €
IMPORTE MEDIO DE TRANSFERENCIA (€/ha)	156,50 €	156,50 €	156,50 €	156,50 €	156,50 €

**RESUMEN DE UNIDADES**

Cód	GRUPO DE PAGO	Sup. Dec. Admisible (ha)	Sup. Comprometida (ha)	Sup. ajustada compromiso (1) (ha)	% sobredec.	Sup. Propuesta (ha)	Importe Declarado	Importe Topado	Importe Propuesto	Importe tras sobredec.
426	HERBÁCEOS	12,61		12,61	0,00	12,61	1.906,25	1.906,25	1.906,25	1.906,25
432	FRUTALES SECANO	38,43		38,43	0,00	38,43	8.310,10	8.310,10	8.310,10	8.310,10
434	HERBÁCEOS NO ELEGIBLES	14,24		14,24	0,00	14,24	0,00	0,00	0,00	0,00
<b>TOTAL</b>		65,28	65,28	65,28		65,28	10.216,35	10.216,35	10.216,35	10.216,35

**APLICACIÓN DE REDUCCIONES Y PENALIZACIONES**

GRUPO DE PAGO	Importe Calculado	Importe prereduc.	Criterios de subvencionabilidad y compromisos	Presentación tardía	Omisión declaración	Condicionalidad	IMPORTE (Euros)
							PROPUESTO
FRUTALES SECANO	8.310,10	8.310,10	0,00	0,00	0,00	0,00	8.310,10
HERBÁCEOS	1.906,25	1.906,25	0,00	0,00	0,00	0,00	1.906,25
HERBÁCEOS NO ELEGIBLES	0,00	0,00	0,00	0,00	0,00	0,00	0,00
<b>TOTAL</b>	10.216,35	10.216,35					10.216,35

**RESUMEN DE PAGOS**

PROPUESTO	IMPORTE (Euros)			
	PROPUESTO	FEADER (Eje 2)	MAPA	CAPADR
	10.216,35	8.683,90	1.002,22	530,23

(1) Superficie declarada admisible ajustada con la superficie comprometida.  
(2) Factor de penalización valorando el alcance para el tipo de compromiso.

Puede verificar la integridad de una copia de este documento mediante la lectura del código QR adjunto o mediante el acceso a la dirección <https://ws050.juntadeandalucia.es/verificarFirma> indicando el código de VERIFICACIÓN

FIRMADO POR	JUAN JOSE SOLER GARCIA	FECHA	03/07/2024	
	ROCIO GUIJARRO MILLAN			
VERIFICACIÓN	Pk2jmGCJWUB3686MPKY7GEXJCD3GC4	PÁGINA	620/2334	





**RECINTOS PROPUESTOS**

REF.	REFERENCIA SIGPAC	CULTIVO	DESCRIPCIÓN CULTIVO	S/R	G.PAGO	PEND. MEDIA (%)	SUP. DEC. ADMISIBLE (ha)	SUP. COMPROM. (ha)	SUP. AJUSTADA COMPR.(1) (ha)	SUP. CONV. SIGPAC (ha)	SUP. CERTIF. (ha)	SUP. CAMPO DECLARADO (ha)	SUP. CAMPO DETER. CULT. (ha)	SUP. DEC. REDUCIDA (ha)	SUP. PROPUESTA (ha)
-1515743	04-070-018-00031-018	5000	CEBADA-SIN VARIEDAD	S	426	7,70	0,17	0,17	0,17		0,17			0,17	0,17
-1515742	04-070-018-00031-018	5000	CEBADA-SIN VARIEDAD	S	426	7,70	0,01	0,01	0,01		0,01			0,01	0,01
-1515741	04-070-018-00031-018	5000	CEBADA-SIN VARIEDAD	S	426	7,70	0,19	0,19	0,19		0,19			0,19	0,19
1700000006154886	04-070-018-00031-076	5000	CEBADA-SIN VARIEDAD	S	426	6,60	0,18	0,18	0,18		0,18			0,18	0,18
1700000006154892	04-070-018-00031-018	5000	CEBADA-SIN VARIEDAD	S	426	7,70	2,65	2,65	2,65		2,66			2,65	2,65
1700000006154895	04-070-018-00031-077	5000	CEBADA-SIN VARIEDAD	S	426	5,80	0,75	0,75	0,75		0,75			0,75	0,75
1700000006154896	04-070-018-00031-071	5000	CEBADA-SIN VARIEDAD	S	426	4,10	0,17	0,17	0,17		0,17			0,17	0,17
1700000006154897	04-070-018-00031-072	5000	CEBADA-SIN VARIEDAD	S	426	3,60	0,14	0,14	0,14		0,14			0,14	0,14
1700000006154898	04-070-018-00031-035	5000	CEBADA-SIN VARIEDAD	S	426	7,20	1,26	1,26	1,26		1,26			1,26	1,26
1700000006154902	04-070-018-00031-045	5000	CEBADA-SIN VARIEDAD	S	426	5,90	0,46	0,46	0,46		0,46			0,46	0,46
1700000006154906	04-070-018-00031-034	5000	CEBADA-SIN VARIEDAD	S	426	4,50	0,15	0,15	0,15		0,15			0,15	0,15
1700000006154907	04-070-018-00031-028	5000	CEBADA-SIN VARIEDAD	S	426	4,70	0,23	0,23	0,23		0,23			0,23	0,23
1700000006154908	04-070-018-00031-018	5000	CEBADA-SIN VARIEDAD	S	426	7,70	1,34	1,34	1,34		1,34			1,34	1,34
1700000006154909	04-070-018-00031-018	5000	CEBADA-SIN VARIEDAD	S	426	7,70	4,91	4,91	4,91		4,92			4,91	4,91
-127437	04-070-018-00031-057	104008	ALMENDROS-CONSTANTI	S	432	7,30	3,01	3,01	3,01		3,01			3,01	3,01
1700000006154901	04-070-018-00040-007	104008	ALMENDROS-CONSTANTI	S	432	4,40	2,44	2,44	2,44		2,44			2,44	2,44
1700000006154911	04-070-018-00040-004	104008	ALMENDROS-CONSTANTI	S	432	5,00	3,74	3,74	3,74		3,74			3,74	3,74
1700000006154913	04-070-029-00022-003	104007	ALMENDROS-COMUNA	S	432	25,60	0,09	0,09	0,09		0,09			0,09	0,09
1700000006154914	04-070-018-00031-040	104008	ALMENDROS-CONSTANTI	S	432	7,80	3,15	3,15	3,15		3,15			3,15	3,15
1700000006154915	04-070-018-00031-014	104025	ALMENDROS-MARINADA	S	432	11,60	5,20	5,20	5,20		5,20			5,20	5,20
1700000006154917	04-070-018-00031-007	104007	ALMENDROS-COMUNA	S	432	5,30	0,74	0,74	0,74		0,74			0,74	0,74
1700000006154918	04-070-029-00020-004	104008	ALMENDROS-CONSTANTI	S	432	17,30	0,20	0,20	0,20		0,20			0,20	0,20
1700000006154919	04-070-029-00020-005	104008	ALMENDROS-CONSTANTI	S	432	21,90	1,02	1,02	1,02		1,02			1,02	1,02
1700000006154920	04-070-030-00048-001	104007	ALMENDROS-COMUNA	S	432	15,70	4,00	4,00	4,00		4,00			4,00	4,00
1700000006154921	04-070-029-00020-001	104008	ALMENDROS-CONSTANTI	S	432	16,70	10,36	10,36	10,36		10,36			10,36	10,36
1700000006154922	04-070-018-00036-005	104008	ALMENDROS-CONSTANTI	S	432	5,30	0,14	0,14	0,14		0,14			0,14	0,14
1700000006154924	04-070-018-00036-006	104025	ALMENDROS-MARINADA	S	432	10,30	0,08	0,08	0,08		0,08			0,08	0,08
1700000006154925	04-070-018-09002-004	104025	ALMENDROS-MARINADA	S	432	9,90	0,03	0,03	0,03		0,03			0,03	0,03
1700000006154926	04-070-018-00031-043	104020	ALMENDROS-GUARA	S	432	18,50	0,51	0,51	0,51		0,51			0,51	0,51
1700000006154927	04-070-018-00031-049	104024	ALMENDROS-MARCONA	S	432	13,70	2,18	2,18	2,18		2,18			2,18	2,18
1700000006154928	04-070-018-00035-015	104025	ALMENDROS-MARINADA	S	432	12,90	0,27	0,27	0,27		0,27			0,27	0,27
1700000006154929	04-070-022-00181-001	104020	ALMENDROS-GUARA	S	432	4,90	0,41	0,41	0,41		0,41			0,41	0,41
1700000006154932	04-070-018-00036-004	104008	ALMENDROS-CONSTANTI	S	432	9,30	0,86	0,86	0,86		0,87			0,86	0,86
-568987	04-070-018-00031-050	20000	BARBECHO TRADICIONAL-SIN VARIEDAD	S	434	7,10	2,60	2,60	2,60		2,60			2,60	2,60
1700000006154910	04-070-018-00031-050	20000	BARBECHO TRADICIONAL-SIN VARIEDAD	S	434	7,10	3,40	3,40	3,40		3,40			3,40	3,40
1700000006154912	04-070-018-00031-018	20000	BARBECHO TRADICIONAL-SIN VARIEDAD	S	434	7,70	8,24	8,24	8,24		8,26			8,24	8,24

(1) Superficie declarada admisible ajustada con la superficie comprometida.  
 (2) Factor de penalización valorando el alcance para el tipo de compromiso.

Puede verificar la integridad de una copia de este documento mediante la lectura del código QR adjunto o mediante el acceso a la dirección <https://ws050.juntadeandalucia.es/verificarFirma> indicando el código de VERIFICACIÓN

FIRMADO POR	JUAN JOSE SOLER GARCIA	FECHA	03/07/2024	
	ROCIO GUIJARRO MILLAN			
VERIFICACIÓN	Pk2jmGCJWUB3686MPKY7GEXJCD3GC4	PÁGINA	621/2334	



<u>APELLIDOS Y NOMBRE / RAZÓN SOCIAL</u>	<u>NIF</u>	<u>EXPEDIENTE</u>	<u>ANUALIDAD DE PAGO</u>		
GALERA MASEGOSA RAMON TOMAS	****7593*	1177584	1ª		
<u>IMPORTE POR ANUALIDAD</u>					
	<b>2023</b>	<b>2024</b>	<b>2025</b>	<b>2026</b>	<b>2027</b>
<b>IMPORTE MÁXIMO SUBVENCIONABLE</b>	6.633,28 €	6.633,28 €	6.633,28 €	6.633,28 €	6.633,28 €
<b>IMPORTE MEDIO DE TRANSFERENCIA (€/ha)</b>	219,14 €	219,14 €	219,14 €	219,14 €	219,14 €

**RESUMEN DE UNIDADES**

<u>Cód</u>	<u>GRUPO DE PAGO</u>	<u>Sup. Dec. Admisible (ha)</u>	<u>Sup. Comprometida (ha)</u>	<u>Sup. ajustada compromiso (1) (ha)</u>	<u>% sobredec.</u>	<u>Sup. Propuesta (ha)</u>	<u>Importe Declarado</u>	<u>Importe Topado</u>	<u>Importe Propuesto</u>	<u>Importe tras sobredec.</u>
429	OLIVAR	2,77		2,77	0,00	2,77	686,68	686,68	686,68	686,68
432	FRUTALES SECANO	27,50		27,50	0,00	27,50	5.946,60	5.946,60	5.946,60	5.946,60
<b>TOTAL</b>		<b>30,27</b>	<b>30,27</b>	<b>30,27</b>		<b>30,27</b>	<b>6.633,28</b>	<b>6.633,28</b>	<b>6.633,28</b>	<b>6.633,28</b>

**APLICACIÓN DE REDUCCIONES Y PENALIZACIONES**

<u>GRUPO DE PAGO</u>	<u>Importe Calculado</u>	<u>Importe prereduc. y compromisos</u>	<u>Criterios de subvencionabilidad y compromisos</u>	<u>Presentación tardía</u>	<u>Omisión declaración</u>	<u>Condicionabilidad</u>	<u>IMPORTE (Euros) PROPUESTO</u>
FRUTALES SECANO	5.946,60	5.946,60	0,00	0,00	0,00	0,00	5.946,60
OLIVAR	686,68	686,68	0,00	0,00	0,00	0,00	686,68
<b>TOTAL</b>	<b>6.633,28</b>	<b>6.633,28</b>					<b>6.633,28</b>

**RESUMEN DE PAGOS**

	<u>IMPORTE ( Euros )</u>				
	<u>PROPUESTO</u>	<u>PROPUESTO</u>	<u>FEADER (Eje 2)</u>	<u>MAPA</u>	<u>CAPADR</u>
		6.633,28	5.638,29	650,72	344,27

**RECINTOS PROPUESTOS**

<u>REF.</u>	<u>REFERENCIA SIGPAC</u>	<u>CULTIVO DESCRIPCIÓN CULTIVO</u>	<u>S/R G.PAGO</u>	<u>PEND. MEDIA (%)</u>	<u>SUP. DEC. ADMISIBLE (ha)</u>	<u>SUP. COMPROM. (ha)</u>	<u>SUP. AJUSTADA COMPR.(1) (ha)</u>	<u>SUP. CONV. SIGPAC (ha)</u>	<u>SUP. CERTIF. (ha)</u>	<u>SUP. CAMPO (ha)</u>	<u>SUP. CAMPO DETER. CULT. DECLARADO (ha)</u>	<u>SUP. DEC. REDUCIDA (ha)</u>	<u>SUP. PROPUESTA (ha)</u>
170000004967124	04-070-021-00143-003	101194 OLIVAR-LECHIN DE GRANADA	R 429	11,90	0,03	0,03	0,03	0,03	0,03			0,03	0,03
170000004967125	04-070-023-00074-001	101194 OLIVAR-LECHIN DE GRANADA	S 429	10,60	0,02	0,02	0,02	0,02	0,02			0,02	0,02
170000004967126	04-070-023-80002-001	101194 OLIVAR-LECHIN DE GRANADA	S 429	5,60	0,16	0,16	0,16	0,16	0,16			0,16	0,16
170000004967127	04-070-023-00066-001	101194 OLIVAR-LECHIN DE GRANADA	S 429	6,50	0,08	0,08	0,08	0,08	0,08			0,08	0,08
170000004967128	04-070-023-00060-001	101194 OLIVAR-LECHIN DE GRANADA	S 429	6,30	0,45	0,45	0,45	0,45	0,45			0,45	0,45
170000004967129	04-070-018-00031-001	101194 OLIVAR-LECHIN DE GRANADA	S 429	13,10	0,55	0,55	0,55	0,55	0,55			0,55	0,55
170000004967130	04-070-018-00031-067	101194 OLIVAR-LECHIN DE GRANADA	S 429	14,60	0,03	0,03	0,03	0,03	0,03			0,03	0,03
170000004967131	04-070-018-00031-075	101194 OLIVAR-LECHIN DE GRANADA	S 429	10,60	0,06	0,06	0,06	0,06	0,06			0,06	0,06
170000004967132	04-070-018-00031-079	101194 OLIVAR-LECHIN DE GRANADA	S 429	9,50	0,02	0,02	0,02	0,02	0,02			0,02	0,02
170000004967133	04-070-021-00068-001	101003 OLIVAR-ARBEQUINA	R 429	6,80	0,32	0,32	0,32	0,32	0,32			0,32	0,32
170000004967134	04-070-021-00143-004	101194 OLIVAR-LECHIN DE GRANADA	R 429	13,20	0,03	0,03	0,03	0,03	0,03			0,03	0,03
170000004967135	04-070-021-00143-001	101194 OLIVAR-LECHIN DE GRANADA	R 429	13,10	0,03	0,03	0,03	0,03	0,03			0,03	0,03
170000004967136	04-070-022-00116-003	101194 OLIVAR-LECHIN DE GRANADA	S 429	6,70	0,24	0,24	0,24	0,24	0,24			0,24	0,24
170000004967137	04-070-022-00116-002	101194 OLIVAR-LECHIN DE GRANADA	S 429	24,30	0,10	0,10	0,10	0,10	0,10			0,10	0,10
170000004967138	04-070-022-00130-003	101194 OLIVAR-LECHIN DE GRANADA	S 429	5,20	0,10	0,10	0,10	0,10	0,10			0,10	0,10
170000004967139	04-070-022-00130-001	101194 OLIVAR-LECHIN DE GRANADA	S 429	8,00	0,41	0,41	0,41	0,41	0,41			0,41	0,41
170000004967140	04-070-022-00133-004	101194 OLIVAR-LECHIN DE GRANADA	S 429	11,50	0,01	0,01	0,01	0,01	0,01			0,01	0,01
170000004967141	04-070-022-00130-004	101194 OLIVAR-LECHIN DE GRANADA	S 429	8,80	0,05	0,05	0,05	0,05	0,05			0,05	0,05
170000004967142	04-070-022-00181-005	101194 OLIVAR-LECHIN DE GRANADA	S 429	4,30	0,08	0,08	0,08	0,08	0,08			0,08	0,08
-1132404	04-070-022-00133-006	104020 ALMENDROS-GUARA	S 432	4,20	0,04	0,04	0,04	0,04	0,04			0,04	0,04
170000004967143	04-070-030-00048-001	104007 ALMENDROS-COMUNA	S 432	15,70	1,72	1,72	1,72	1,72	1,72			1,72	1,72
170000004967144	04-070-022-00133-002	104020 ALMENDROS-GUARA	S 432	7,20	0,06	0,06	0,06	0,06	0,06			0,06	0,06
170000004967145	04-070-030-00020-001	104008 ALMENDROS-CONSTANTI	S 432	11,10	1,81	1,81	1,81	1,81	1,81			1,81	1,81
170000004967146	04-070-018-00004-003	104008 ALMENDROS-CONSTANTI	S 432	4,80	6,38	6,38	6,38	6,38	6,38			6,38	6,38
170000004967147	04-070-023-00078-001	104008 ALMENDROS-CONSTANTI	S 432	8,60	1,28	1,28	1,28	1,28	1,28			1,28	1,28
170000004967148	04-070-018-00031-024	104024 ALMENDROS-MARCONA	S 432	12,40	4,22	4,22	4,22	4,22	4,22			4,22	4,22
170000004967149	04-070-018-00031-021	104007 ALMENDROS-COMUNA	S 432	7,10	2,40	2,40	2,40	2,40	2,40			2,40	2,40
170000004967150	04-070-018-00040-001	104020 ALMENDROS-GUARA	S 432	5,00	7,05	7,05	7,05	7,05	7,05			7,05	7,05
170000004967151	04-070-018-00031-060	104020 ALMENDROS-GUARA	S 432	12,70	2,54	2,54	2,54	2,54	2,54			2,54	2,54

(1) Superficie declarada admisible ajustada con la superficie comprometida.  
 (2) Factor de penalización valorando el alcance para el tipo de compromiso.

Puede verificar la integridad de una copia de este documento mediante la lectura del código QR adjunto o mediante el acceso a la dirección <a href="https://ws050.juntadeandalucia.es/verificarFirma">https://ws050.juntadeandalucia.es/verificarFirma</a> indicando el código de VERIFICACIÓN				
FIRMADO POR	JUAN JOSE SOLER GARCIA	FECHA	03/07/2024	
	ROCIO GUIJARRO MILLAN			
VERIFICACIÓN	Pk2jmGJCWUB3686MPKY7GEXJCD3GC4	PÁGINA	622/2334	



**INCIDENCIAS**

**INCIDENCIA DESCRIPCIÓN**

3790	Recinto declarado inactivo Ref:-1522022 Recinto:04-070-021-80001-00015 Cultivo: -
100400	Recinto con cultivo, variedad, régimen de explotación o uso Siggac no compatible con la operación solicitada ( Anexo IV.I Cultivos y variedades elegibles para las Intervenciones. Orden de 28 de marzo de 2023 ). Ref:-1522022 Recinto:04-070-021-80001-00015 Cultivo:101010 OLIVAR-PICUAL Secano Uso:FY
100424	Solicita recinto que no está comprometido para la operación. Ref:-1522022 Recinto:04-070-021-80001-00015 Cultivo:101010 OLIVAR-PICUAL Secano

(1) Superficie declarada admisible ajustada con la superficie comprometida.  
(2) Factor de penalización valorando el alcance para el tipo de compromiso.

Puede verificar la integridad de una copia de este documento mediante la lectura del código QR adjunto o mediante el acceso a la dirección <https://ws050.juntadeandalucia.es/verificarFirma> indicando el código de VERIFICACIÓN

FIRMADO POR	JUAN JOSE SOLER GARCIA	FECHA	03/07/2024	
	ROCIO GUIJARRO MILLAN			
VERIFICACIÓN	Pk2jmGCJWUB3686MPKY7GEXJCD3GC4	PÁGINA	623/2334	



**APELLIDOS Y NOMBRE / RAZÓN SOCIAL**

GALERA MORENO JOSE LUIS

**NIF**  
\*\*\*\*5255\*

**EXPEDIENTE**  
1212661

**ANUALIDAD DE PAGO**

1ª

**IMPORTE POR ANUALIDAD**

	2023	2024	2025	2026	2027
IMPORTE MÁXIMO SUBVENCIONABLE	916,11 €	916,11 €	916,11 €	916,11 €	916,11 €
IMPORTE MEDIO DE TRANSFERENCIA (€/ha)	349,66 €	349,66 €	349,66 €	349,66 €	349,66 €

**RESUMEN DE UNIDADES**

Cód	GRUPO DE PAGO	Sup. Dec. Admisible (ha)	Sup. Comprometida (ha)	Sup. ajustada compromiso (I) (ha)	% sobredec.	Sup. Propuesta (ha)	Importe Declarado	Importe Topado	Importe Propuesto	Importe tras sobredec.
433	FRUTALES REGADÍO	2,62		2,62	0,00	2,62	916,11	916,11	916,11	916,11
<b>TOTAL</b>		2,62	2,62	2,62		2,62	916,11	916,11	916,11	916,11

**APLICACIÓN DE REDUCCIONES Y PENALIZACIONES**

GRUPO DE PAGO	Importe Calculado	Importe prereduc.	Criterios de subvencionabilidad y compromisos	Presentación tardía	Omisión declaración	Condicionality	IMPORTE (Euros) PROPUESTO
FRUTALES REGADÍO	916,11	916,11	0,00	0,00	0,00	0,00	916,11
<b>TOTAL</b>	916,11	916,11					916,11

**RESUMEN DE PAGOS**

	IMPORTE (Euros)			
	PROPUESTO	PROPUESTO (Eje 2)	MAPA	CAPADR
PROPUESTO	916,11	778,69	89,87	47,55

**RECINTOS PROPUESTOS**

REF.	REFERENCIA SIGPAC	CULTIVO	DESCRIPCIÓN CULTIVO	S/R	G.PAGO	PEND. MEDIA (%)	SUP. DEC. ADMISIBLE (ha)	SUP. COMPROM. (ha)	SUP. AJUSTADA COMPROM. (I) (ha)	SUP. CONV. SIGPAC (ha)	SUP. CERTIE (ha)	SUP. CAMPO (ha)	SUP. CAMPO DETER. CULT. DECLARADO (ha)	SUP. DEC. REDUCIDA (ha)	SUP. PROPUESTA (ha)
4194841	04-047-023-00023-001	206235	NARANJO-CASTELLANA	R	433	18,40	0,51	0,51	0,51		0,51			0,51	0,51
4194870	04-047-023-00014-001	206235	NARANJO-CASTELLANA	R	433	31,30	0,08	0,08	0,08		0,08			0,08	0,08
4194885	04-081-011-00082-002	206235	NARANJO-CASTELLANA	R	433	21,30	0,71	0,71	0,71		0,71			0,71	0,71
4194886	04-081-011-00082-003	206235	NARANJO-CASTELLANA	R	433	13,50	0,10	0,10	0,10		0,10			0,10	0,10
4194887	04-081-011-00082-004	206235	NARANJO-CASTELLANA	R	433	20,50	0,06	0,06	0,06		0,06			0,06	0,06
4194888	04-081-011-00082-005	218054	HIGUERA-BREVAL	R	433	55,80	0,06	0,06	0,06		0,06			0,06	0,06
4194890	04-081-011-00082-012	206235	NARANJO-CASTELLANA	R	433	37,20	0,03	0,03	0,03		0,03			0,03	0,03
4194916	04-081-011-00083-002	209200	MANDARINO-MANDARINO COMÚN	R	433	32,60	0,04	0,04	0,04		0,04			0,04	0,04
4194918	04-081-011-00083-004	206235	NARANJO-CASTELLANA	R	433	15,90	0,82	0,82	0,82		0,82			0,82	0,82
4194919	04-081-011-00083-005	206235	NARANJO-CASTELLANA	R	433	20,60	0,08	0,08	0,08		0,08			0,08	0,08
4194920	04-081-011-00083-006	206235	NARANJO-CASTELLANA	R	433	17,80	0,13	0,13	0,13		0,13			0,13	0,13

**INCIDENCIAS**

**INCIDENCIA DESCRIPCIÓN**

100424 Solicita recinto que no está comprometido para la operación.  
Ref:4194917 Recinto:04-081-011-00083-00003 Cultivo:218054 HIGUERA-BREVAL Secano

(1) Superficie declarada admisible ajustada con la superficie comprometida.  
(2) Factor de penalización valorando el alcance para el tipo de compromiso.

Puede verificar la integridad de una copia de este documento mediante la lectura del código QR adjunto o mediante el acceso a la dirección <a href="https://ws050.juntadeandalucia.es/verificarFirma">https://ws050.juntadeandalucia.es/verificarFirma</a> indicando el código de VERIFICACIÓN					
FIRMADO POR	JUAN JOSE SOLER GARCIA		FECHA		03/07/2024
	ROCIO GUIJARRO MILLAN				
VERIFICACIÓN	Pk2jmGCJWUB3686MPKY7GEXJCD3GC4		PÁGINA		624/2334



**APELLIDOS Y NOMBRE / RAZÓN SOCIAL**  
GALERA OLLER JOSE LUIS

**NIF**  
\*\*\*3874\*

**EXPEDIENTE**  
1077357

**ANUALIDAD DE PAGO**  
1ª

**IMPORTE POR ANUALIDAD**

	2023	2024	2025	2026	2027
IMPORTE MÁXIMO SUBVENCIONABLE	2.034,82 €	2.034,82 €	2.034,82 €	2.034,82 €	2.034,82 €
IMPORTE MEDIO DE TRANSFERENCIA (€/ha)	216,24 €	216,24 €	216,24 €	216,24 €	216,24 €

**RESUMEN DE UNIDADES**

Cód	GRUPO DE PAGO	Sup. Dec. Admisible (ha)	Sup. Comprometida (ha)	Sup. ajustada compromiso (I) (ha)	% sobredec.	Sup. Propuesta (ha)	Importe Declarado	Importe Topado	Importe Propuesto	Importe tras sobredec.
432	FRUTALES SECANO	9,41		9,41	0,00	9,41	2.034,82	2.034,82	2.034,82	2.034,82
<b>TOTAL</b>		9,41	9,41	9,41		9,41	2.034,82	2.034,82	2.034,82	2.034,82

**APLICACIÓN DE REDUCCIONES Y PENALIZACIONES**

GRUPO DE PAGO	Importe Calculado	Importe prereduc.	Criterios de subvencionabilidad y compromisos	Presentación tardía	Omisión declaración	Condicionalidad	IMPORTE (Euros) PROPUESTO
FRUTALES SECANO	2.034,82	2.034,82	0,00	0,00	2,00	0,00	1.994,12
<b>TOTAL</b>	2.034,82	2.034,82					1.994,12

**RESUMEN DE PAGOS**

	IMPORTE (Euros)			
	PROPUESTO	FEADER (Eje 2)	MAPA	CAPADR
PROPUESTO	1.994,12	1.695,00	195,62	103,50

**RECINTOS PROPUESTOS**

REF.	REFERENCIA SIGPAC	CULTIVO	DESCRIPCIÓN CULTIVO	S/R	G.PAGO	PEND. MEDIA (%)	SUP. DEC. ADMISIBLE (ha)	SUP. COMPROM. (ha)	SUP. AJUSTADA COMPR.(I) (ha)	SUP. CONV. SIGPAC (ha)	SUP. CERTIE (ha)	SUP. CAMPO (ha)	SUP. CAMPO DETER. CULT. DECLARADO (ha)	SUP. DEC. REDUCIDA (ha)	SUP. PROPUESTA (ha)
1700000002595720	04-037-007-00152-003	104022	ALMENDROS-LARGUETA	S	432	5,60	0,14	0,14	0,14		0,14			0,14	0,14
1700000002595733	04-037-007-00152-001	104022	ALMENDROS-LARGUETA	S	432	24,20	6,94	6,94	6,94		6,94			6,94	6,94
1700000002595740	04-037-007-00343-003	104020	ALMENDROS-GUARA	S	432	20,50	2,33	2,33	2,33		2,33			2,33	2,33

**INCIDENCIAS**

**INCIDENCIA DESCRIPCIÓN**

256 Solicitud con recintos no declarados en campaña actual con una reducción por omisión de superficie superior al 3%  
CÓDIGO PARA EL PORCENTAJE DE REDUCCIÓN POR OMISIÓN QUE CORRESPONDE A LA SOLICITUD:2

(1) Superficie declarada admisible ajustada con la superficie comprometida.  
(2) Factor de penalización valorando el alcance para el tipo de compromiso.

Puede verificar la integridad de una copia de este documento mediante la lectura del código QR adjunto o mediante el acceso a la dirección <a href="https://ws050.juntadeandalucia.es/verificarFirma">https://ws050.juntadeandalucia.es/verificarFirma</a> indicando el código de VERIFICACIÓN					
FIRMADO POR	JUAN JOSE SOLER GARCIA		FECHA		03/07/2024
	ROCIO GUIJARRO MILLAN				
VERIFICACIÓN	Pk2jmGCJWUB3686MPKY7GEXJCD3GC4		PÁGINA		625/2334



**APELLIDOS Y NOMBRE / RAZÓN SOCIAL**

GALERA PEREZ JOSE PEDRO

**NIF**  
\*\*\*3470\*

**EXPEDIENTE**  
1183692

**ANUALIDAD DE PAGO**  
1ª

**IMPORTE POR ANUALIDAD**

	2023	2024	2025	2026	2027
IMPORTE MÁXIMO SUBVENCIONABLE	4.530,23 €	4.530,23 €	4.530,23 €	4.530,23 €	4.530,23 €
IMPORTE MEDIO DE TRANSFERENCIA (€/ha)	216,24 €	216,24 €	216,24 €	216,24 €	216,24 €

**RESUMEN DE UNIDADES**

Cód	GRUPO DE PAGO	Sup. Dec. Admisible (ha)	Sup. Comprometida (ha)	Sup. ajustada compromiso (1) (ha)	% sobredec.	Sup. Propuesta (ha)	Importe Declarado	Importe Topado	Importe Propuesto	Importe tras sobredec.
432	FRUTALES SECANO	20,95		20,95	0,00	20,95	4.530,23	4.530,23	4.530,23	4.530,23
<b>TOTAL</b>		20,95	20,95	20,95		20,95	4.530,23	4.530,23	4.530,23	4.530,23

**APLICACIÓN DE REDUCCIONES Y PENALIZACIONES**

GRUPO DE PAGO	Importe Calculado	Importe prereduc.	Criterios de subvencionabilidad y compromisos	Presentación tardía	Omisión declaración	Condicionalidad	IMPORTE (Euros) PROPUESTO
FRUTALES SECANO	4.530,23	4.530,23	0,00	0,00	0,00	0,00	4.530,23
<b>TOTAL</b>	4.530,23	4.530,23					4.530,23

**RESUMEN DE PAGOS**

	IMPORTE (Euros)			
	PROPUESTO	FEADER (Eje 2)	MAPA	CAPADR
PROPUESTO	4.530,23	3.850,70	444,42	235,11

**RECINTOS PROPUESTOS**

REF.	REFERENCIA SIGPAC	CULTIVO	DESCRIPCIÓN CULTIVO	S/R	G.PAGO	PEND. MEDIA (%)	SUP. DEC. ADMISIBLE (ha)	SUP. COMPROM. (ha)	SUP. AJUSTADA COMPR.(1) (ha)	SUP. CONV. SIGPAC (ha)	SUP. CERTIE (ha)	SUP. CAMPO (ha)	SUP. CAMPO DETER. CULT. DECLARADO (ha)	SUP. DEC. REDUCIDA (ha)	SUP. PROPUESTA (ha)
1700000006775416	04-070-042-00045-003	104007	ALMENDROS-COMUNA	S	432	16,70	0,55	0,55	0,55		0,55			0,55	0,55
1700000006775417	04-070-042-00045-005	104020	ALMENDROS-GUARA	S	432	13,40	19,02	19,02	19,02		19,02			19,02	19,02
1700000006775418	04-070-042-00045-021	104020	ALMENDROS-GUARA	S	432	10,60	1,38	1,38	1,38		1,38			1,38	1,38

(1) Superficie declarada admisible ajustada con la superficie comprometida.  
(2) Factor de penalización valorando el alcance para el tipo de compromiso.

Puede verificar la integridad de una copia de este documento mediante la lectura del código QR adjunto o mediante el acceso a la dirección <https://ws050.juntadeandalucia.es/verificarFirma> indicando el código de VERIFICACIÓN

FIRMADO POR	JUAN JOSE SOLER GARCIA	FECHA	03/07/2024	
	ROCIO GUIJARRO MILLAN			
VERIFICACIÓN	Pk2jmGCJWUB3686MPKY7GEXJCD3GC4	PÁGINA	626/2334	

**APELLIDOS Y NOMBRE / RAZÓN SOCIAL**

GALERA PEREZ JUAN PEDRO

**NIF**

\*\*\*6561\*

**EXPEDIENTE**

1023160

**ANUALIDAD DE PAGO**

1ª

**IMPORTE POR ANUALIDAD**

	2023	2024	2025	2026	2027
IMPORTE MÁXIMO SUBVENCIONABLE	888,75 €	888,75 €	888,75 €	888,75 €	888,75 €
IMPORTE MEDIO DE TRANSFERENCIA (€/ha)	216,24 €	216,24 €	216,24 €	216,24 €	216,24 €

**RESUMEN DE UNIDADES**

Cód	GRUPO DE PAGO	Sup. Dec. Admisible (ha)	Sup. Comprometida (ha)	Sup. ajustada compromiso (1) (ha)	% sobredec.	Sup. Propuesta (ha)	Importe Declarado	Importe Topado	Importe Propuesto	Importe tras sobredec.
432	FRUTALES SECANO	4,11		4,11	0,00	4,11	888,75	888,75	888,75	888,75
<b>TOTAL</b>		4,11	4,11	4,11		4,11	888,75	888,75	888,75	888,75

**APLICACIÓN DE REDUCCIONES Y PENALIZACIONES**

GRUPO DE PAGO	Importe Calculado	Importe prerreduc.	Criterios de subvencionabilidad y compromisos	Presentación tardía	Omisión declaración	Condicionalidad	IMPORTE (Euros) PROPUESTO
FRUTALES SECANO	888,75	888,75	0,00	0,00	3,00	0,00	862,09
<b>TOTAL</b>	888,75	888,75					862,09

**RESUMEN DE PAGOS**

	IMPORTE (Euros)			
	PROPUESTO	FEADER (Eje 2)	MAPA	CAPADR
PROPUESTO	862,09	732,78	84,57	44,74

**RECINTOS PROPUESTOS**

REF.	REFERENCIA SIGPAC	CULTIVO	DESCRIPCIÓN CULTIVO	S/R	G.PAGO	PEND. MEDIA (%)	SUP. DEC. ADMISIBLE (ha)	SUP. COMPROM. (ha)	SUP. AJUSTADA COMPROM. (1) (ha)	SUP. CONV. SIGPAC (ha)	SUP. CERTIE. (ha)	SUP. CAMPO (ha)	SUP. CAMPO DETER. CULT. DECLARADO (ha)	SUP. DEC. REDUCIDA (ha)	SUP. PROPUESTA (ha)
1700000002288036	04-006-006-00038-001	104020	ALMENDROS-GUARA	S	432	10,70	1,40	1,40	1,40		1,40			1,40	1,40
1700000002288037	04-099-029-00276-003	104020	ALMENDROS-GUARA	S	432	20,50	2,71	2,71	2,71		2,71			2,71	2,71

**INCIDENCIAS****INCIDENCIA DESCRIPCIÓN**

- 256 Solicitud con recintos no declarados en campaña actual con una reducción por omisión de superficie superior al 3% CÓDIGO PARA EL PORCENTAJE DE REDUCCIÓN POR OMISIÓN QUE CORRESPONDE A LA SOLICITUD:3
- 100424 Solicita recinto que no está comprometido para la operación.  
Ref:-26362 Recinto:04-099-028-00154-00001 Cultivo:104020 ALMENDROS-GUARA Regadio  
Ref:1700000002288040 Recinto:04-099-028-00155-00002 Cultivo:104020 ALMENDROS-GUARA Regadio

(1) Superficie declarada admisible ajustada con la superficie comprometida.  
(2) Factor de penalización valorando el alcance para el tipo de compromiso.

Puede verificar la integridad de una copia de este documento mediante la lectura del código QR adjunto o mediante el acceso a la dirección <https://ws050.juntadeandalucia.es/verificarFirma> indicando el código de VERIFICACIÓN

FIRMADO POR	JUAN JOSE SOLER GARCIA	FECHA	03/07/2024	
	ROCIO GUIJARRO MILLAN			
VERIFICACIÓN	Pk2jmGCJWUB3686MPKY7GEXJCD3GC4	PÁGINA	627/2334	



**APELLIDOS Y NOMBRE / RAZÓN SOCIAL**  
**NIF**  
**EXPEDIENTE**  
**ANUALIDAD DE PAGO**

GALERA QUILES OLGA  
 \*\*\*\*0788\*  
 1269235  
 1ª

**IMPORTE POR ANUALIDAD**

	2023	2024	2025	2026	2027
IMPORTE MÁXIMO SUBVENCIONABLE	2.019,68 €	2.019,68 €	2.019,68 €	2.019,68 €	2.019,68 €
IMPORTE MEDIO DE TRANSFERENCIA (€/ha)	216,24 €	216,24 €	216,24 €	216,24 €	216,24 €

**RESUMEN DE UNIDADES**

Cód	GRUPO DE PAGO	Sup. Dec. Admisible (ha)	Sup. Comprometida (ha)	Sup. ajustada compromiso (I) (ha)	% sobredec.	Sup. Propuesta (ha)	Importe Declarado	Importe Topado	Importe Propuesto	Importe tras sobredec.
432	FRUTALES SECANO	9,34		9,34	0,00	9,34	2.019,68	2.019,68	2.019,68	2.019,68
<b>TOTAL</b>		9,34	9,34	9,34		9,34	2.019,68	2.019,68	2.019,68	2.019,68

**APLICACIÓN DE REDUCCIONES Y PENALIZACIONES**

GRUPO DE PAGO	Importe Calculado	Importe prereduc.	Criterios de subvencionabilidad y compromisos	Presentación tardía	Omisión declaración	Condicionalidad	IMPORTE (Euros) PROPUESTO
FRUTALES SECANO	2.019,68	2.019,68	0,00	0,00	0,00	0,00	2.019,68
<b>TOTAL</b>	2.019,68	2.019,68					2.019,68

**RESUMEN DE PAGOS**

	IMPORTE (Euros)			
	PROPUESTO	FEADER (Eje 2)	MAPA	CAPADR
PROPUESTO	2.019,68	1.716,73	198,13	104,82

**RECINTOS PROPUESTOS**

REF.	REFERENCIA SIGPAC	CULTIVO	DESCRIPCIÓN CULTIVO	S/R	G.PAGO	PEND. MEDIA (%)	SUP. DEC. ADMISIBLE (ha)	SUP. COMPROM. (ha)	SUP. AJUSTADA COMPROM. (I) (ha)	SUP. CONV. SIGPAC (ha)	SUP. CERTIE. (ha)	SUP. CAMPO (ha)	SUP. CAMPO DETER. CULT. DECLARADO (ha)	SUP. DEC. REDUCIDA (ha)	SUP. PROPUESTA (ha)
5503584	04-070-009-00002-001	104008	ALMENDROS-CONSTANTI	S	432	8,30	5,50	5,50	5,50		5,50			5,50	5,50
5503588	04-070-009-00199-003	104008	ALMENDROS-CONSTANTI	S	432	9,40	3,24	3,24	3,24		3,24			3,24	3,24
5503589	04-070-009-00199-004	104057	ALMENDROS-AVIJOR	S	432	10,90	0,29	0,29	0,29		0,29			0,29	0,29
5503591	04-070-009-00199-005	125000	FRUTOS DE CÁSCARA-SIN VARIEDAD	S	432	8,90	0,04	0,04	0,04		0,04			0,04	0,04
5503592	04-070-009-00199-009	104057	ALMENDROS-AVIJOR	S	432	9,20	0,07	0,07	0,07		0,07			0,07	0,07
5503593	04-070-009-00199-010	104057	ALMENDROS-AVIJOR	S	432	12,70	0,03	0,03	0,03		0,03			0,03	0,03
5503708	04-070-009-00034-001	104008	ALMENDROS-CONSTANTI	S	432	10,10	0,17	0,17	0,17		0,17			0,17	0,17

(1) Superficie declarada admisible ajustada con la superficie comprometida.  
 (2) Factor de penalización valorando el alcance para el tipo de compromiso.

Puede verificar la integridad de una copia de este documento mediante la lectura del código QR adjunto o mediante el acceso a la dirección <https://ws050.juntadeandalucia.es/verificarFirma> indicando el código de VERIFICACIÓN

FIRMADO POR	JUAN JOSE SOLER GARCIA	FECHA	03/07/2024	
	ROCIO GUIJARRO MILLAN			
VERIFICACIÓN	Pk2jmGCJWUB3686MPKY7GEXJCD3GC4	PÁGINA	628/2334	





**APELLIDOS Y NOMBRE / RAZÓN SOCIAL** GALERA RECHE FERNANDO  
**NIF** \*\*\*\*5881\*  
**EXPEDIENTE** 13000019  
**ANUALIDAD DE PAGO** 1ª

**IMPORTE POR ANUALIDAD**

	2023	2024	2025	2026	2027
IMPORTE MÁXIMO SUBVENCIONABLE	880,10 €	880,10 €	880,10 €	880,10 €	880,10 €
IMPORTE MEDIO DE TRANSFERENCIA (€/ha)	216,24 €	216,24 €	216,24 €	216,24 €	216,24 €

**RESUMEN DE UNIDADES**

Cód	GRUPO DE PAGO	Sup. Dec. Admisible (ha)	Sup. Comprometida (ha)	Sup. ajustada compromiso (1) (ha)	% sobredec.	Sup. Propuesta (ha)	Importe Declarado	Importe Topado	Importe Propuesto	Importe tras sobredec.
432	FRUTALES SECANO	4,07		4,07	0,00	4,07	880,10	880,10	880,10	880,10
<b>TOTAL</b>		4,07	4,07	4,07		4,07	880,10	880,10	880,10	880,10

**APLICACIÓN DE REDUCCIONES Y PENALIZACIONES**

GRUPO DE PAGO	Importe Calculado	Importe prereduc.	Criterios de subvencionabilidad y compromisos	Presentación tardía	Omisión declaración	Condicionality	IMPORTE (Euros) PROPUESTO
FRUTALES SECANO	880,10	880,10	0,00	0,00	0,00	0,00	880,10
<b>TOTAL</b>	880,10	880,10					880,10

**RESUMEN DE PAGOS**

	IMPORTE ( Euros )		
	PROPUESTO	FEADER (Eje 2)	MAPA
PROPUESTO	880,10	748,09	86,34
			CAPADR 45,67

**RECINTOS PROPUESTOS**

REF.	REFERENCIA SIGPAC	CULTIVO	DESCRIPCIÓN CULTIVO	S/R	G.PAGO	PEND. MEDIA (%)	SUP. DEC. ADMISIBLE (ha)	SUP. COMPROM. (ha)	SUP. AJUSTADA COMPROM. (1) (ha)	SUP. CONV. SIGPAC (ha)	SUP. CERTIE. (ha)	SUP. CAMPO (ha)	SUP. CAMPO DETER. CULT. DECLARADO (ha)	SUP. DEC. REDUCIDA (ha)	SUP. PROPUESTA (ha)
7009716	04-099-030-01143-006	104020	ALMENDROS-GUARA	S	432	19,00	4,07	4,07	4,07		4,07			4,07	4,07

(1) Superficie declarada admisible ajustada con la superficie comprometida.  
 (2) Factor de penalización valorando el alcance para el tipo de compromiso.

Puede verificar la integridad de una copia de este documento mediante la lectura del código QR adjunto o mediante el acceso a la dirección <https://ws050.juntadeandalucia.es/verificarFirma> indicando el código de VERIFICACIÓN

FIRMADO POR	JUAN JOSE SOLER GARCIA	FECHA	03/07/2024	
	ROCIO GUIJARRO MILLAN			
VERIFICACIÓN	Pk2jmGCJWUB3686MPKY7GEXJCD3GC4	PÁGINA	629/2334	



**APELLIDOS Y NOMBRE / RAZÓN SOCIAL**

GALERA SANCHEZ ANA

**NIF**  
\*\*\*\*1969\*

**EXPEDIENTE**  
1045836

**ANUALIDAD DE PAGO**  
1ª

**IMPORTE POR ANUALIDAD**

	2023	2024	2025	2026	2027
IMPORTE MÁXIMO SUBVENCIONABLE	2.199,16 €	2.199,16 €	2.199,16 €	2.199,16 €	2.199,16 €
IMPORTE MEDIO DE TRANSFERENCIA (€/ha)	216,24 €	216,24 €	216,24 €	216,24 €	216,24 €

**RESUMEN DE UNIDADES**

Cód	GRUPO DE PAGO	Sup. Dec. Admisible (ha)	Sup. Comprometida (ha)	Sup. ajustada compromiso (1) (ha)	% sobredec.	Sup. Propuesta (ha)	Importe Declarado	Importe Topado	Importe Propuesto	Importe tras sobredec.
432	FRUTALES SECANO	10,17		10,17	0,00	10,17	2.199,16	2.199,16	2.199,16	2.199,16
<b>TOTAL</b>		10,17	10,17	10,17		10,17	2.199,16	2.199,16	2.199,16	2.199,16

**APLICACIÓN DE REDUCCIONES Y PENALIZACIONES**

GRUPO DE PAGO	Importe Calculado	Importe prerreduc.	Criterios de subvencionabilidad y compromisos	Presentación tardía	Omisión declaración	Condicionalidad	IMPORTE (Euros) PROPUESTO
FRUTALES SECANO	2.199,16	2.199,16	0,00	0,00	0,00	0,00	2.199,16
<b>TOTAL</b>	2.199,16	2.199,16					2.199,16

**RESUMEN DE PAGOS**

	IMPORTE (Euros)			
	PROPUESTO	FEADER (Eje 2)	MAPA	CAPADR
PROPUESTO	2.199,16	1.869,29	215,74	114,13

**RECINTOS PROPUESTOS**

REF.	REFERENCIA SIGPAC	CULTIVO DESCRIPCIÓN CULTIVO	S/R	G.PAGO	PEND. MEDIA (%)	SUP. DEC. ADMISIBLE (ha)	SUP. COMPROM. (ha)	SUP. AJUSTADA COMPROM. (1) (ha)	SUP. CONV. SIGPAC (ha)	SUP. CERTIE (ha)	SUP. CAMPO (ha)	SUP. CAMPO DETER. CULT. DECLARADO (ha)	SUP. DEC. REDUCIDA (ha)	SUP. PROPUESTA (ha)
-900463	04-070-026-00057-003	104057 ALMENDROS-AVIJOR	S	432	11,60	0,07	0,07	0,07		0,07			0,07	0,07
1700000002643889	04-070-021-00005-001	104007 ALMENDROS-COMUNA	S	432	5,20	0,89	0,89	0,89		0,89			0,89	0,89
1700000002643890	04-070-027-00058-001	104057 ALMENDROS-AVIJOR	S	432	10,60	0,71	0,71	0,71		0,71			0,71	0,71
1700000002643891	04-070-026-00057-014	104057 ALMENDROS-AVIJOR	S	432	10,80	0,94	0,94	0,94		0,94			0,94	0,94
1700000002643892	04-070-026-00057-011	104057 ALMENDROS-AVIJOR	S	432	12,30	1,01	1,01	1,01		1,01			1,01	1,01
1700000002643893	04-070-026-00057-003	104057 ALMENDROS-AVIJOR	S	432	11,60	2,30	2,30	2,30		2,30			2,30	2,30
1700000002643894	04-070-026-00051-003	104057 ALMENDROS-AVIJOR	S	432	16,10	0,39	0,39	0,39		0,39			0,39	0,39
1700000002643895	04-070-026-00051-002	104057 ALMENDROS-AVIJOR	S	432	10,00	1,07	1,07	1,07		1,07			1,07	1,07
1700000002643896	04-070-021-00228-001	104007 ALMENDROS-COMUNA	S	432	6,90	0,24	0,24	0,24		0,24			0,24	0,24
1700000002643897	04-070-026-00057-010	104057 ALMENDROS-AVIJOR	S	432	11,90	0,34	0,34	0,34		0,34			0,34	0,34
1700000002643898	04-070-026-00057-009	104057 ALMENDROS-AVIJOR	S	432	9,10	2,21	2,21	2,21		2,22			2,21	2,21

(1) Superficie declarada admisible ajustada con la superficie comprometida.  
(2) Factor de penalización valorando el alcance para el tipo de compromiso.

Puede verificar la integridad de una copia de este documento mediante la lectura del código QR adjunto o mediante el acceso a la dirección <https://ws050.juntadeandalucia.es/verificarFirma> indicando el código de VERIFICACIÓN

FIRMADO POR	JUAN JOSE SOLER GARCIA	FECHA	03/07/2024	
	ROCIO GUIJARRO MILLAN			
VERIFICACIÓN	Pk2jmGCJWUB3686MPKY7GEXJCD3GC4	PÁGINA	630/2334	



**APELLIDOS Y NOMBRE / RAZÓN SOCIAL**  
**ANUALIDAD DE PAGO**  
 GALERA SANCHEZ LUCIA **NIF** **EXPEDIENTE** **DE PAGO**  
 \*\*\*\*4697\* 1162514 1ª

**IMPORTE POR ANUALIDAD**

	2023	2024	2025	2026	2027
IMPORTE MÁXIMO SUBVENCIONABLE	5.924,98 €	5.924,98 €	5.924,98 €	5.924,98 €	5.924,98 €
IMPORTE MEDIO DE TRANSFERENCIA (€/ha)	216,24 €	216,24 €	216,24 €	216,24 €	216,24 €

**RESUMEN DE UNIDADES**

Cód	GRUPO DE PAGO	Sup. Admisible (ha)	Sup. Comprometida (ha)	Sup. ajustada compromiso (1) (ha)	% sobredec.	Sup. Propuesta (ha)	Importe Declarado	Importe Topado	Importe Propuesto	Importe tras sobredec.
432	FRUTALES SECANO	27,40		27,40	0,00	27,40	5.924,98	5.924,98	5.924,98	5.924,98
<b>TOTAL</b>		27,40	27,40	27,40		27,40	5.924,98	5.924,98	5.924,98	5.924,98

**APLICACIÓN DE REDUCCIONES Y PENALIZACIONES**

GRUPO DE PAGO	Importe Calculado	Importe prerreduc.	Criterios de subvencionabilidad y compromisos	Presentación tardía	Omisión declaración	Condicionabilidad	IMPORTE (Euros) PROPUESTO
FRUTALES SECANO	5.924,98	5.924,98	0,00	0,00	0,00	0,00	5.924,98
<b>TOTAL</b>	5.924,98	5.924,98					5.924,98

**RESUMEN DE PAGOS**

	IMPORTE (Euros)			
	PROPUESTO	FEADER (Eje 2)	MAPA	CAPADR
PROPUESTO	5.924,98	5.036,23	581,24	307,51

**RECINTOS PROPUESTOS**

REF.	REFERENCIA SIGPAC	CULTIVO	DESCRIPCIÓN CULTIVO	S/R	G.PAGO	PEND. MEDIA (2)	SUP. ADMISIBLE (ha)	SUP. COMPROM. (ha)	SUP. AJUSTADA COMPROM. (1) (ha)	SUP. CONV. SIGPAC (ha)	SUP. CERTIE (ha)	SUP. CAMPO (ha)	SUP. CAMPO DETER. CULT. DECLARADO (ha)	SUP. DEC. REDUCIDA (ha)	SUP. PROPUESTA (ha)
5254569	04-070-004-00385-003	104020	ALMENDROS-GUARA	S	432	5,60	0,07	0,07	0,07		0,07			0,07	0,07
5276432	04-070-004-00303-001	104020	ALMENDROS-GUARA	S	432	6,20	0,53	0,53	0,53		0,53			0,53	0,53
5276434	04-070-004-00384-001	104020	ALMENDROS-GUARA	S	432	7,40	0,13	0,13	0,13		0,13			0,13	0,13
1700000005424229	04-037-007-00272-001	104020	ALMENDROS-GUARA	S	432	7,50	2,05	2,05	2,05		2,05			2,05	2,05
1700000005424230	04-070-004-00143-001	104020	ALMENDROS-GUARA	S	432	7,50	1,16	1,16	1,16		1,16			1,16	1,16
1700000005424231	04-070-004-00304-001	104020	ALMENDROS-GUARA	S	432	7,10	0,77	0,77	0,77		0,77			0,77	0,77
1700000005424234	04-037-010-00022-001	104020	ALMENDROS-GUARA	S	432	5,90	0,83	0,83	0,83		0,83			0,83	0,83
1700000005424235	04-037-010-00065-002	104020	ALMENDROS-GUARA	S	432	7,50	0,25	0,25	0,25		0,25			0,25	0,25
1700000005424236	04-037-010-00067-001	104020	ALMENDROS-GUARA	S	432	7,50	0,20	0,20	0,20		0,20			0,20	0,20
1700000005424237	04-070-002-00193-001	104020	ALMENDROS-GUARA	S	432	14,50	1,77	1,77	1,77		1,77			1,77	1,77
1700000005424238	04-070-012-00009-001	104020	ALMENDROS-GUARA	S	432	8,70	1,50	1,50	1,50		1,50			1,50	1,50
1700000005424239	04-070-012-00429-001	104020	ALMENDROS-GUARA	S	432	9,10	2,03	2,03	2,03		2,03			2,03	2,03
1700000005424240	04-070-009-00098-001	104020	ALMENDROS-GUARA	S	432	16,80	1,58	1,58	1,58		1,58			1,58	1,58
1700000005424241	04-070-012-00001-001	104020	ALMENDROS-GUARA	S	432	8,10	1,29	1,29	1,29		1,29			1,29	1,29
1700000005424242	04-037-007-00273-001	104020	ALMENDROS-GUARA	S	432	8,60	0,52	0,52	0,52		0,52			0,52	0,52
1700000005424243	04-037-007-00336-001	104020	ALMENDROS-GUARA	S	432	9,10	0,83	0,83	0,83		0,83			0,83	0,83
1700000005424244	04-037-007-00373-004	104020	ALMENDROS-GUARA	S	432	13,10	0,49	0,49	0,49		0,49			0,49	0,49
1700000005424245	04-037-007-00373-001	104020	ALMENDROS-GUARA	S	432	9,30	0,77	0,77	0,77		0,77			0,77	0,77
1700000005424246	04-037-009-00160-001	104020	ALMENDROS-GUARA	S	432	5,30	1,94	1,94	1,94		1,94			1,94	1,94
1700000005424247	04-037-009-00157-001	104020	ALMENDROS-GUARA	S	432	5,20	0,71	0,71	0,71		0,71			0,71	0,71
1700000005424248	04-037-007-00364-001	104020	ALMENDROS-GUARA	S	432	6,20	1,13	1,13	1,13		1,13			1,13	1,13
1700000005424249	04-037-007-00370-001	104020	ALMENDROS-GUARA	S	432	9,80	0,80	0,80	0,80		0,80			0,80	0,80
1700000005424250	04-070-004-00385-001	104020	ALMENDROS-GUARA	S	432	8,40	0,16	0,16	0,16		0,16			0,16	0,16
1700000005424251	04-037-007-00367-001	104020	ALMENDROS-GUARA	S	432	6,90	3,19	3,19	3,19		3,19			3,19	3,19
1700000005424252	04-070-009-00097-002	104020	ALMENDROS-GUARA	S	432	16,70	2,70	2,70	2,70		2,70			2,70	2,70

(1) Superficie declarada admisible ajustada con la superficie comprometida.  
 (2) Factor de penalización valorando el alcance para el tipo de compromiso.

Puede verificar la integridad de una copia de este documento mediante la lectura del código QR adjunto o mediante el acceso a la dirección <a href="https://ws050.juntadeandalucia.es/verificarFirma">https://ws050.juntadeandalucia.es/verificarFirma</a> indicando el código de VERIFICACIÓN				
FIRMADO POR	JUAN JOSE SOLER GARCIA	FECHA	03/07/2024	
	ROCIO GUIJARRO MILLAN			
VERIFICACIÓN	Pk2jmGCJWUB3686MPKY7GEXJCD3GC4	PÁGINA	631/2334	



**APELLIDOS Y NOMBRE / RAZÓN SOCIAL**  
GALERA TORREGROSA JUAN FRANCISCO

**NIF**  
\*\*\*7554\*

**EXPEDIENTE**  
1024836

**ANUALIDAD DE PAGO**  
1ª

**IMPORTE POR ANUALIDAD**

	2023	2024	2025	2026	2027
IMPORTE MÁXIMO SUBVENCIONABLE	5.010,28 €	5.010,28 €	5.010,28 €	5.010,28 €	5.010,28 €
IMPORTE MEDIO DE TRANSFERENCIA (€/ha)	216,24 €	216,24 €	216,24 €	216,24 €	216,24 €

**RESUMEN DE UNIDADES**

Cód	GRUPO DE PAGO	Sup. Dec. Admisible (ha)	Sup. Comprometida (ha)	Sup. ajustada compromiso (I) (ha)	% sobredec.	Sup. Propuesta (ha)	Importe Declarado	Importe Topado	Importe Propuesto	Importe tras sobredec.
432	FRUTALES SECANO	23,17		23,17	0,00	23,17	5.010,28	5.010,28	5.010,28	5.010,28
<b>TOTAL</b>		23,17	23,17	23,17		23,17	5.010,28	5.010,28	5.010,28	5.010,28

**APLICACIÓN DE REDUCCIONES Y PENALIZACIONES**

GRUPO DE PAGO	Importe Calculado	Importe prereduc.	Criterios de subvencionabilidad y compromisos	Presentación tardía	Omisión declaración	Condicionalidad	IMPORTE (Euros) PROPUESTO
FRUTALES SECANO	5.010,28	5.010,28	0,00	0,00	0,00	0,00	5.010,28
<b>TOTAL</b>	5.010,28	5.010,28					5.010,28

**RESUMEN DE PAGOS**

	IMPORTE ( Euros )			
	PROPUESTO	FEADER (Eje 2)	MAPA	CAPADR
PROPUESTO	5.010,28	4.258,74	491,51	260,03

**RECINTOS PROPUESTOS**

REF.	REFERENCIA SIGPAC	CULTIVO	DESCRIPCIÓN CULTIVO	S/R	G.PAGO	PEND. MEDIA (%)	SUP. DEC. ADMISIBLE (ha)	SUP. COMPROM. (ha)	SUP. AJUSTADA COMPR.(I) (ha)	SUP. CONV. SIGPAC (ha)	SUP. CERTIE. (ha)	SUP. CAMPO (ha)	SUP. CAMPO DETER. CULT. DECLARADO (ha)	SUP. DEC. REDUCIDA (ha)	SUP. PROPUESTA (ha)
1700000006016052	04-006-010-00029-017	104020	ALMENDROS-GUARA	S	432	19,10	0,19	0,19	0,19		0,19			0,19	0,19
1700000006016053	04-006-010-00029-019	104020	ALMENDROS-GUARA	S	432	29,00	14,73	14,73	14,73		14,73			14,73	14,73
1700000006016054	04-006-010-00029-022	104020	ALMENDROS-GUARA	S	432	30,40	5,87	5,87	5,87		5,87			5,87	5,87
1700000006016055	04-037-016-00099-001	104020	ALMENDROS-GUARA	S	432	4,80	2,38	2,38	2,38		2,38			2,38	2,38

(1) Superficie declarada admisible ajustada con la superficie comprometida.  
(2) Factor de penalización valorando el alcance para el tipo de compromiso.

Puede verificar la integridad de una copia de este documento mediante la lectura del código QR adjunto o mediante el acceso a la dirección <a href="https://ws050.juntadeandalucia.es/verificarFirma">https://ws050.juntadeandalucia.es/verificarFirma</a> indicando el código de VERIFICACIÓN					
FIRMADO POR	JUAN JOSE SOLER GARCIA		FECHA		03/07/2024
	ROCIO GUIJARRO MILLAN				
VERIFICACIÓN	Pk2jmGCJWUB3686MPKY7GEXJCD3GC4		PÁGINA		632/2334

**APELLIDOS Y NOMBRE / RAZÓN SOCIAL**

GALERA TORREGROSA VICENTE

**NIF**

\*\*\*\*8497\*

**EXPEDIENTE**

1024876

**ANUALIDAD DE PAGO**

1ª

**IMPORTE POR ANUALIDAD**

	2023	2024	2025	2026	2027
IMPORTE MÁXIMO SUBVENCIONABLE	6.106,62 €	6.106,62 €	6.106,62 €	6.106,62 €	6.106,62 €
IMPORTE MEDIO DE TRANSFERENCIA (€/ha)	216,24 €	216,24 €	216,24 €	216,24 €	216,24 €

**RESUMEN DE UNIDADES**

Cód	GRUPO DE PAGO	Sup. Dec. Admisible (ha)	Sup. Comprometida (ha)	Sup. ajustada compromiso (1) (ha)	% sobredec.	Sup. Propuesta (ha)	Importe Declarado	Importe Topado	Importe Propuesto	Importe tras sobredec.
432	FRUTALES SECANO	28,24		28,24	0,00	28,24	6.106,62	6.106,62	6.106,62	6.106,62
<b>TOTAL</b>		28,24	28,24	28,24		28,24	6.106,62	6.106,62	6.106,62	6.106,62

**APLICACIÓN DE REDUCCIONES Y PENALIZACIONES**

GRUPO DE PAGO	Importe Calculado	Importe prerreduc.	Criterios de subvencionabilidad y compromisos	Presentación tardía	Omisión declaración	Condicionalidad	IMPORTE (Euros) PROPUESTO
FRUTALES SECANO	6.106,62	6.106,62	0,00	0,00	0,00	0,00	6.106,62
<b>TOTAL</b>	6.106,62	6.106,62					6.106,62

**RESUMEN DE PAGOS**

	IMPORTE (Euros)			
	PROPUESTO	FEADER (Eje 2)	MAPA	CAPADR
PROPUESTO	6.106,62	5.190,63	599,06	316,93

**RECINTOS PROPUESTOS**

REF.	REFERENCIA SIGPAC	CULTIVO DESCRIPCIÓN CULTIVO	S/R	G.PAGO	PEND. MEDIA (2)	SUP. DEC. ADMISIBLE (ha)	SUP. COMPROM. (ha)	SUP. AJUSTADA COMPROM. (1) (ha)	SUP. CONV. SIGPAC (ha)	SUP. CERTIE (ha)	SUP. CAMPO (ha)	SUP. CAMPO DETER. CULT. DECLARADO (ha)	SUP. DEC. REDUCIDA (ha)	SUP. PROPUESTA (ha)
-1591083	04-006-011-00190-008	104024 ALMENDROS-MARCONA	S	432	24,10	0,25	0,25	0,25		0,25			0,25	0,25
-1591082	04-006-011-00190-006	104024 ALMENDROS-MARCONA	S	432	22,90	1,83	1,83	1,83		1,83			1,83	1,83
-1591081	04-006-011-00190-007	104024 ALMENDROS-MARCONA	S	432	16,20	0,25	0,25	0,25		0,25			0,25	0,25
-1591080	04-006-011-00190-005	104024 ALMENDROS-MARCONA	S	432	26,50	0,10	0,10	0,10		0,10			0,10	0,10
1700000004663558	04-037-015-00059-002	104020 ALMENDROS-GUARA	S	432	3,30	2,04	2,04	2,04		2,04			2,04	2,04
1700000004663561	04-006-010-00029-018	104007 ALMENDROS-COMUNA	S	432	29,20	3,10	3,10	3,10		3,10			3,10	3,10
1700000004663564	04-037-015-00033-001	104020 ALMENDROS-GUARA	S	432	7,70	0,32	0,32	0,32		0,32			0,32	0,32
1700000004663578	04-006-011-00120-027	104014 ALMENDROS-FERRAGNES	S	432	25,80	2,80	2,80	2,80		2,80			2,80	2,80
1700000004663580	04-006-011-00120-021	104014 ALMENDROS-FERRAGNES	S	432	25,80	17,39	17,39	17,39		17,39			17,39	17,39
1700000004663582	04-006-011-00120-019	104014 ALMENDROS-FERRAGNES	S	432	12,40	0,16	0,16	0,16		0,16			0,16	0,16

**INCIDENCIAS****INCIDENCIA DESCRIPCIÓN**

- 100422 Recinto declarado por error para una operación de la 6503, que se ha corregido de oficio desmarcando la operación incorrecta, de acuerdo con la fecha de inscripción del recinto en la producción ecológica.  
 Ref:1700000004663561 Recinto:04-006-010-00029-00018 Cultivo:104007 ALMENDROS-COMUNA Secano  
 Ref:1700000004663582 Recinto:04-006-011-00120-00019 Cultivo:104014 ALMENDROS-FERRAGNES Secano  
 Ref:1700000004663580 Recinto:04-006-011-00120-00021 Cultivo:104014 ALMENDROS-FERRAGNES Secano  
 Ref:1700000004663578 Recinto:04-006-011-00120-00027 Cultivo:104014 ALMENDROS-FERRAGNES Secano  
 Ref:1700000004663564 Recinto:04-037-015-00033-00001 Cultivo:104020 ALMENDROS-GUARA Secano  
 Ref:1700000004663558 Recinto:04-037-015-00059-00002 Cultivo:104020 ALMENDROS-GUARA Secano

(1) Superficie declarada admisible ajustada con la superficie comprometida.  
 (2) Factor de penalización valorando el alcance para el tipo de compromiso.

Puede verificar la integridad de una copia de este documento mediante la lectura del código QR adjunto o mediante el acceso a la dirección <https://ws050.juntadeandalucia.es/verificarFirma> indicando el código de VERIFICACIÓN

FIRMADO POR	JUAN JOSE SOLER GARCIA	FECHA	03/07/2024	
	ROCIO GUIJARRO MILLAN			
VERIFICACIÓN	Pk2jmGCJWUB3686MPKY7GEXJCD3GC4	PÁGINA	633/2334	



**APELLIDOS Y NOMBRE / RAZÓN SOCIAL** GALINDO GIMENEZ ANA  
**NIF** \*\*\*\*3614\*  
**EXPEDIENTE** 1147312  
**ANUALIDAD DE PAGO** 1ª

**IMPORTE POR ANUALIDAD**

	2023	2024	2025	2026	2027
IMPORTE MÁXIMO SUBVENCIONABLE	3.427,40 €	3.427,40 €	3.427,40 €	3.427,40 €	3.427,40 €
IMPORTE MEDIO DE TRANSFERENCIA (€/ha)	216,24 €	216,24 €	216,24 €	216,24 €	216,24 €

**RESUMEN DE UNIDADES**

Cód	GRUPO DE PAGO	Sup. Dec. Admisible (ha)	Sup. Comprometida (ha)	Sup. ajustada compromiso (1) (ha)	% sobredec.	Sup. Propuesta (ha)	Importe Declarado	Importe Topado	Importe Propuesto	Importe tras sobredec.
432	FRUTALES SECANO	15,89		15,85	0,00	15,85	3.427,40	3.427,40	3.427,40	3.427,40
<b>TOTAL</b>		15,89	15,85	15,85		15,85	3.427,40	3.427,40	3.427,40	3.427,40

**APLICACIÓN DE REDUCCIONES Y PENALIZACIONES**

GRUPO DE PAGO	Importe Calculado	Importe prereduc.	Criterios de subvencionabilidad y compromisos	Presentación tardía	Omisión declaración	Condicionality	IMPORTE (Euros) PROPUESTO
FRUTALES SECANO	3.427,40	3.427,40	0,00	0,00	0,00	0,00	3.427,40
<b>TOTAL</b>	3.427,40	3.427,40					3.427,40

**RESUMEN DE PAGOS**

	IMPORTE (Euros)			
	PROPUESTO	FEADER (Eje 2)	MAPA	CAPADR
PROPUESTO	3.427,40	2.913,29	336,23	177,88

(1) Superficie declarada admisible ajustada con la superficie comprometida.  
 (2) Factor de penalización valorando el alcance para el tipo de compromiso.

Puede verificar la integridad de una copia de este documento mediante la lectura del código QR adjunto o mediante el acceso a la dirección <https://ws050.juntadeandalucia.es/verificarFirma> indicando el código de VERIFICACIÓN

FIRMADO POR	JUAN JOSE SOLER GARCIA	FECHA	03/07/2024	
	ROCIO GUIJARRO MILLAN			
VERIFICACIÓN	Pk2jmGCJWUB3686MPKY7GEXJCD3GC4	PÁGINA	634/2334	



**RECINTOS PROPUESTOS**

REF.	REFERENCIA SIGPAC	CULTIVO DESCRIPCIÓN CULTIVO	S/R	G.PAGO	PEND. MEDIA (%)	SUP. DEC. ADMISIBLE (ha)	SUP. COMPROM. (ha)	SUP. AJUSTADA COMPR.(1) (ha)	SUP. CONV. SIGPAC (ha)	SUP. CERTIF. (ha)	SUP. CAMPO (ha)	SUP. CAMPO DETER. CULT. DECLARADO (ha)	SUP. DEC. REDUCIDA (ha)	SUP. PROPUESTA (ha)
4800435	04-070-011-00280-002	104020 ALMENDROS-GUARA	S	432	12,20	0,03	0,02	0,02		0,02			0,02	0,02
4800447	04-070-011-00280-011	104020 ALMENDROS-GUARA	S	432	14,70	0,01	0,01	0,01		0,01			0,01	0,01
4800451	04-070-004-00378-001	104020 ALMENDROS-GUARA	S	432	5,20	0,08	0,08	0,08		0,08			0,08	0,08
4800455	04-070-004-00379-002	104020 ALMENDROS-GUARA	S	432	2,10	0,13	0,10	0,10		0,10			0,10	0,10
1700000006260751	04-070-003-00250-002	104020 ALMENDROS-GUARA	S	432	8,30	0,09	0,09	0,09		0,09			0,09	0,09
1700000006260752	04-070-004-00382-001	104020 ALMENDROS-GUARA	S	432	4,70	0,06	0,06	0,06		0,06			0,06	0,06
1700000006260766	04-070-003-00250-003	104020 ALMENDROS-GUARA	S	432	5,30	0,03	0,03	0,03		0,03			0,03	0,03
1700000006260773	04-070-003-00205-001	104020 ALMENDROS-GUARA	S	432	28,00	0,26	0,26	0,26		0,26			0,26	0,26
1700000006260774	04-070-003-00294-004	104020 ALMENDROS-GUARA	S	432	32,50	0,13	0,13	0,13		0,13			0,13	0,13
1700000006260775	04-070-012-00418-002	104020 ALMENDROS-GUARA	S	432	20,70	0,02	0,02	0,02		0,02			0,02	0,02
1700000006260776	04-070-004-00382-002	104020 ALMENDROS-GUARA	S	432	5,40	0,07	0,07	0,07		0,07			0,07	0,07
1700000006260777	04-070-004-00376-001	104014 ALMENDROS-FERRAGNES	S	432	11,30	0,24	0,24	0,24		0,24			0,24	0,24
1700000006260778	04-070-004-00379-001	104014 ALMENDROS-FERRAGNES	S	432	6,40	0,15	0,15	0,15		0,15			0,15	0,15
1700000006260779	04-070-004-00300-001	104020 ALMENDROS-GUARA	S	432	4,40	1,42	1,42	1,42		1,42			1,42	1,42
1700000006260780	04-070-004-00359-002	104020 ALMENDROS-GUARA	S	432	9,40	0,07	0,07	0,07		0,07			0,07	0,07
1700000006260781	04-070-011-00278-004	104020 ALMENDROS-GUARA	S	432	17,10	0,02	0,02	0,02		0,02			0,02	0,02
1700000006260782	04-070-003-00311-003	104020 ALMENDROS-GUARA	S	432	7,40	0,04	0,04	0,04		0,04			0,04	0,04
1700000006260783	04-070-011-00178-001	104020 ALMENDROS-GUARA	S	432	6,90	0,80	0,80	0,80		0,80			0,80	0,80
1700000006260784	04-070-011-00178-002	104020 ALMENDROS-GUARA	S	432	8,10	0,17	0,17	0,17		0,17			0,17	0,17
1700000006260785	04-070-003-00205-002	104014 ALMENDROS-FERRAGNES	S	432	26,60	0,27	0,27	0,27		0,27			0,27	0,27
1700000006260786	04-070-011-00279-001	104020 ALMENDROS-GUARA	S	432	12,60	1,40	1,40	1,40		1,40			1,40	1,40
1700000006260787	04-070-011-00279-004	104020 ALMENDROS-GUARA	S	432	17,40	0,24	0,24	0,24		0,24			0,24	0,24
1700000006260788	04-070-011-00280-001	104020 ALMENDROS-GUARA	S	432	12,30	1,73	1,73	1,73		1,73			1,73	1,73
1700000006260789	04-070-004-00285-002	104020 ALMENDROS-GUARA	S	432	7,90	0,50	0,50	0,50		0,50			0,50	0,50
1700000006260790	04-070-003-00289-002	104020 ALMENDROS-GUARA	S	432	13,10	0,40	0,40	0,40		0,40			0,40	0,40
1700000006260791	04-070-003-00288-001	104007 ALMENDROS-COMUNA	S	432	3,90	0,26	0,26	0,26		0,26			0,26	0,26
1700000006260792	04-070-011-00278-005	104020 ALMENDROS-GUARA	S	432	17,20	0,01	0,01	0,01		0,01			0,01	0,01
1700000006260793	04-070-011-00279-005	104020 ALMENDROS-GUARA	S	432	17,90	0,07	0,07	0,07		0,07			0,07	0,07
1700000006260794	04-070-004-00150-001	104020 ALMENDROS-GUARA	S	432	4,90	1,26	1,26	1,26		1,26			1,26	1,26
1700000006260795	04-070-012-00408-006	104020 ALMENDROS-GUARA	S	432	20,10	0,06	0,06	0,06		0,06			0,06	0,06
1700000006260796	04-070-012-00409-001	104020 ALMENDROS-GUARA	S	432	19,90	0,05	0,05	0,05		0,05			0,05	0,05
1700000006260797	04-070-012-00401-002	104020 ALMENDROS-GUARA	S	432	24,80	0,54	0,54	0,54		0,54			0,54	0,54
1700000006260798	04-070-012-00408-003	104020 ALMENDROS-GUARA	S	432	25,50	0,22	0,22	0,22		0,22			0,22	0,22
1700000006260799	04-070-012-00419-002	104020 ALMENDROS-GUARA	S	432	18,30	0,12	0,12	0,12		0,12			0,12	0,12
1700000006260800	04-070-011-00286-001	104014 ALMENDROS-FERRAGNES	S	432	6,60	2,01	2,01	2,01		2,01			2,01	2,01
1700000006260801	04-070-012-00408-005	104020 ALMENDROS-GUARA	S	432	20,90	0,02	0,02	0,02		0,02			0,02	0,02
1700000006260802	04-070-012-00409-008	104020 ALMENDROS-GUARA	S	432	20,40	0,03	0,03	0,03		0,03			0,03	0,03
1700000006260803	04-070-012-00417-002	104020 ALMENDROS-GUARA	S	432	25,70	0,01	0,01	0,01		0,01			0,01	0,01
1700000006260804	04-070-012-00418-006	104020 ALMENDROS-GUARA	S	432	25,60	0,01	0,01	0,01		0,01			0,01	0,01
1700000006260805	04-070-004-00291-001	104020 ALMENDROS-GUARA	S	432	5,60	1,88	1,88	1,88		1,88			1,88	1,88
1700000006260806	04-070-003-00311-002	104020 ALMENDROS-GUARA	S	432	28,50	0,45	0,45	0,45		0,45			0,45	0,45
1700000006260807	04-070-012-00405-001	104020 ALMENDROS-GUARA	S	432	10,60	0,53	0,53	0,53		0,53			0,53	0,53

(1) Superficie declarada admisible ajustada con la superficie comprometida.  
 (2) Factor de penalización valorando el alcance para el tipo de compromiso.

Puede verificar la integridad de una copia de este documento mediante la lectura del código QR adjunto o mediante el acceso a la dirección <a href="https://ws050.juntadeandalucia.es/verificarFirma">https://ws050.juntadeandalucia.es/verificarFirma</a> indicando el código de VERIFICACIÓN					
FIRMADO POR	JUAN JOSE SOLER GARCIA ROCIO GUIJARRO MILLAN		FECHA		03/07/2024
VERIFICACIÓN	Pk2jmGCJWUB3686MPKY7GEXJCD3GC4		PÁGINA		635/2334



**APELLIDOS Y NOMBRE / RAZÓN SOCIAL**

GALLARDO PEREZ CORPUS

**NIF**

\*\*\*\*1965\*

**EXPEDIENTE**

1118781

**ANUALIDAD DE PAGO**

1ª

**IMPORTE POR ANUALIDAD**

	2023	2024	2025	2026	2027
IMPORTE MÁXIMO SUBVENCIONABLE	4.171,63 €	4.171,63 €	4.171,63 €	4.171,63 €	4.171,63 €
IMPORTE MEDIO DE TRANSFERENCIA (€/ha)	234,62 €	234,62 €	234,62 €	234,62 €	234,62 €

**RESUMEN DE UNIDADES**

Cód	GRUPO DE PAGO	Sup. Dec. Admisible (ha)	Sup. Comprometida (ha)	Sup. ajustada compromiso (I) (ha)	% sobredec.	Sup. Propuesta (ha)	Importe Declarado	Importe Topado	Importe Propuesto	Importe tras sobredec.
432	FRUTALES SECANO	15,33		15,33	0,00	15,33	3.314,96	3.314,96	3.314,96	3.314,96
433	FRUTALES REGADÍO	2,45		2,45	0,00	2,45	856,67	856,67	856,67	856,67
<b>TOTAL</b>		17,78	17,78	17,78		17,78	4.171,63	4.171,63	4.171,63	4.171,63

**APLICACIÓN DE REDUCCIONES Y PENALIZACIONES**

GRUPO DE PAGO	Importe Calculado	Importe prereduc.	Criterios de subvencionabilidad y compromisos	Presentación tardía	Omisión declaración	Condicionalidad	IMPORTE (Euros) PROPUESTO
FRUTALES REGADÍO	856,67	856,67	0,00	0,00	0,00	0,00	856,67
FRUTALES SECANO	3.314,96	3.314,96	0,00	0,00	0,00	0,00	3.314,96
<b>TOTAL</b>	4.171,63	4.171,63					4.171,63

**RESUMEN DE PAGOS**

	PROPUESTO	PROPUESTO	FEADER (Eje 2)	MAPA	CAPADR
		4.171,63	3.545,89	409,24	216,50

**RECINTOS PROPUESTOS**

REF.	REFERENCIA SIGPAC	CULTIVO DESCRIPCIÓN CULTIVO	S/R	G.PAGO	PEND. MEDIA (%)	SUP. DEC. ADMISIBLE (ha)	SUP. COMPROM. (ha)	SUP. AJUSTADA COMPR.(I) (ha)	SUP. CONV. SIGPAC (ha)	SUP. CERTIF. (ha)	SUP. CAMPO (ha)	SUP. CAMPO DETER. CULT. DECLARADO (ha)	SUP. DEC. REDUCIDA (ha)	SUP. PROPUESTA (ha)
170000005922135	04-083-001-00232-001	104043	ALMENDROS-VAIRO	S	432	23,40	0,87	0,87	0,87	0,87			0,87	0,87
170000005922137	18-040-013-00040-001	104022	ALMENDROS-LARGUETA	S	432	1,70	1,93	1,93	1,93	1,93			1,93	1,93
170000005922139	04-083-005-00009-004	104043	ALMENDROS-VAIRO	S	432	20,00	0,54	0,54	0,54	0,54			0,54	0,54
170000005922140	04-083-005-00009-003	104043	ALMENDROS-VAIRO	S	432	22,20	0,08	0,08	0,08	0,08			0,08	0,08
170000006763780	04-083-001-00235-001	104022	ALMENDROS-LARGUETA	S	432	16,20	2,20	2,20	2,20	2,20			2,20	2,20
170000006763785	04-083-001-00105-006	104022	ALMENDROS-LARGUETA	S	432	23,40	0,36	0,36	0,36	0,36			0,36	0,36
170000006763788	04-083-001-00108-002	104022	ALMENDROS-LARGUETA	S	432	22,10	0,04	0,04	0,04	0,04			0,04	0,04
170000006763789	04-083-003-00041-004	104022	ALMENDROS-LARGUETA	S	432	20,20	2,32	2,32	2,32	2,32			2,32	2,32
170000006763790	04-083-003-00041-005	104022	ALMENDROS-LARGUETA	S	432	18,50	1,41	1,41	1,41	1,41			1,41	1,41
170000006763794	04-083-001-00105-007	104022	ALMENDROS-LARGUETA	S	432	9,10	5,58	5,58	5,58	5,58			5,58	5,58
170000005922136	18-040-014-00228-001	104014	ALMENDROS-FERRAGNES	R	433	4,30	1,94	1,94	1,94	1,94			1,94	1,94
170000005922138	18-040-013-00004-001	104014	ALMENDROS-FERRAGNES	R	433	3,60	0,51	0,51	0,51	0,51			0,51	0,51

(1) Superficie declarada admisible ajustada con la superficie comprometida.  
(2) Factor de penalización valorando el alcance para el tipo de compromiso.

Puede verificar la integridad de una copia de este documento mediante la lectura del código QR adjunto o mediante el acceso a la dirección <https://ws050.juntadeandalucia.es/verificarFirma> indicando el código de VERIFICACIÓN

FIRMADO POR	JUAN JOSE SOLER GARCIA	FECHA	03/07/2024
	ROCIO GUIJARRO MILLAN		
VERIFICACIÓN	Pk2jmGCJWUB3686MPKY7GEXJCD3GC4	PÁGINA	636/2334







**APELLIDOS Y NOMBRE / RAZÓN SOCIAL**

GALLARDO PEREZ MARIA JULIA

**NIF**  
\*\*\*\*5370\*

**EXPEDIENTE**  
1247674

**ANUALIDAD DE PAGO**

1ª

**IMPORTE POR ANUALIDAD**

	2023	2024	2025	2026	2027
IMPORTE MÁXIMO SUBVENCIONABLE	1.381,77 €	1.381,77 €	1.381,77 €	1.381,77 €	1.381,77 €
IMPORTE MEDIO DE TRANSFERENCIA (€/ha)	216,24 €	216,24 €	216,24 €	216,24 €	216,24 €

**RESUMEN DE UNIDADES**

Cód	GRUPO DE PAGO	Sup. Dec. Admisible (ha)	Sup. Comprometida (ha)	Sup. ajustada compromiso (I) (ha)	% sobredec.	Sup. Propuesta (ha)	Importe Declarado	Importe Topado	Importe Propuesto	Importe tras sobredec.
432	FRUTALES SECANO	6,39		6,39	0,00	6,39	1.381,77	1.381,77	1.381,77	1.381,77
<b>TOTAL</b>		6,39	6,39	6,39		6,39	1.381,77	1.381,77	1.381,77	1.381,77

**APLICACIÓN DE REDUCCIONES Y PENALIZACIONES**

GRUPO DE PAGO	Importe Calculado	Importe prereduc.	Criterios de subvencionabilidad y compromisos	Presentación tardía	Omisión declaración	Condicionalidad	IMPORTE (Euros) PROPUESTO
FRUTALES SECANO	1.381,77	1.381,77	0,00	0,00	0,00	0,00	1.381,77
<b>TOTAL</b>	1.381,77	1.381,77					1.381,77

**RESUMEN DE PAGOS**

	IMPORTE ( Euros )			
	PROPUESTO	FEADER (Eje 2)	MAPA	CAPADR
PROPUESTO	1.381,77	1.174,50	135,55	71,72

**RECINTOS PROPUESTOS**

REF.	REFERENCIA SIGPAC	CULTIVO DESCRIPCIÓN CULTIVO	S/R	G.PAGO	PEND. MEDIA (%)	SUP. DEC. ADMISIBLE (ha)	SUP. COMPROM. (ha)	SUP. AJUSTADA COMPROM. (I) (ha)	SUP. CONV. SIGPAC (ha)	SUP. CERTIE (ha)	SUP. CAMPO (ha)	SUP. CAMPO DETER. CULT. DECLARADO (ha)	SUP. DEC. REDUCIDA (ha)	SUP. PROPUESTA (ha)
1700000006763782	04-083-001-00191-001	104022 ALMENDROS-LARGUETA	S	432	11,70	2,18	2,18	2,18		2,18			2,18	2,18
1700000006763783	04-083-001-00191-002	104022 ALMENDROS-LARGUETA	S	432	7,30	0,17	0,17	0,17		0,17			0,17	0,17
1700000006763787	04-083-001-00114-003	104022 ALMENDROS-LARGUETA	S	432	8,70	2,76	2,76	2,76		2,76			2,76	2,76
1700000006763793	04-083-001-00105-004	104014 ALMENDROS-FERRAGNES	S	432	11,40	1,28	1,28	1,28		1,28			1,28	1,28

(1) Superficie declarada admisible ajustada con la superficie comprometida.  
(2) Factor de penalización valorando el alcance para el tipo de compromiso.

Puede verificar la integridad de una copia de este documento mediante la lectura del código QR adjunto o mediante el acceso a la dirección <https://ws050.juntadeandalucia.es/verificarFirma> indicando el código de VERIFICACIÓN

FIRMADO POR	JUAN JOSE SOLER GARCIA	FECHA	03/07/2024	
	ROCIO GUIJARRO MILLAN			
VERIFICACIÓN	Pk2jmGCJWUB3686MPKY7GEXJCD3GC4	PÁGINA	637/2334	



<u>APELLIDOS Y NOMBRE / RAZÓN SOCIAL</u>	<u>NIF</u>	<u>EXPEDIENTE</u>	<u>ANUALIDAD DE PAGO</u>
GALLARDO SANCHEZ MARIA DEL CARMEN	***9873*	1224816	1ª

**IMPORTE POR ANUALIDAD**

	2023	2024	2025	2026	2027
IMPORTE MÁXIMO SUBVENCIONABLE	1.528,82 €	1.528,82 €	1.528,82 €	1.528,82 €	1.528,82 €
IMPORTE MEDIO DE TRANSFERENCIA (€/ha)	216,24 €	216,24 €	216,24 €	216,24 €	216,24 €

**RESUMEN DE UNIDADES**

Cód	GRUPO DE PAGO	Sup. Dec. Admisible (ha)	Sup. Comprometida (ha)	Sup. ajustada compromiso (I) (ha)	% sobredec.	Sup. Propuesta (ha)	Importe Declarado	Importe Topado	Importe Propuesto	Importe tras sobredec.
432	FRUTALES SECANO	7,07		7,07	0,00	7,07	1.528,82	1.528,82	1.528,82	1.528,82
<b>TOTAL</b>		7,07	7,07	7,07		7,07	1.528,82	1.528,82	1.528,82	1.528,82

**APLICACIÓN DE REDUCCIONES Y PENALIZACIONES**

GRUPO DE PAGO	Importe Calculado	Importe prereduc.	Criterios de subvencionabilidad y compromisos	Presentación tardía	Omisión declaración	Condicionalidad	IMPORTE (Euros) PROPUESTO
FRUTALES SECANO	1.528,82	1.528,82	0,00	0,00	0,00	0,00	1.528,82
<b>TOTAL</b>	1.528,82	1.528,82					1.528,82

**RESUMEN DE PAGOS**

	IMPORTE ( Euros )			
	PROPUESTO	FEADER (Eje 2)	MAPA	CAPADR
PROPUESTO	1.528,82	1.299,50	149,98	79,34

**RECINTOS PROPUESTOS**

REF.	REFERENCIA SIGPAC	CULTIVO	DESCRIPCIÓN CULTIVO	S/R	G.PAGO	PEND. MEDIA (%)	SUP. DEC. ADMISIBLE (ha)	SUP. COMPROM. (ha)	SUP. AJUSTADA COMPR.(I) (ha)	SUP. CONV. SIGPAC (ha)	SUP. CERTIE. (ha)	SUP. CAMPO (ha)	SUP. CAMPO DETER. CULT. DECLARADO (ha)	SUP. DEC. REDUCIDA (ha)	SUP. PROPUESTA (ha)
1700000006250724	04-099-046-00272-002	104024	ALMENDROS-MARCONA	S	432	17,50	0,04	0,04	0,04		0,04			0,04	0,04
1700000006250725	04-099-046-00176-002	104024	ALMENDROS-MARCONA	S	432	22,00	2,23	2,23	2,23		2,23			2,23	2,23
1700000006250726	04-099-046-00272-001	104024	ALMENDROS-MARCONA	S	432	24,90	1,61	1,61	1,61		1,61			1,61	1,61
1700000006250727	04-099-046-00187-001	104024	ALMENDROS-MARCONA	S	432	22,40	0,31	0,31	0,31		0,31			0,31	0,31
1700000006250728	04-099-046-00186-002	104024	ALMENDROS-MARCONA	S	432	24,60	2,88	2,88	2,88		2,88			2,88	2,88

(1) Superficie declarada admisible ajustada con la superficie comprometida.  
 (2) Factor de penalización valorando el alcance para el tipo de compromiso.

Puede verificar la integridad de una copia de este documento mediante la lectura del código QR adjunto o mediante el acceso a la dirección <https://ws050.juntadeandalucia.es/verificarFirma> indicando el código de VERIFICACIÓN

FIRMADO POR	JUAN JOSE SOLER GARCIA	FECHA	03/07/2024	
	ROCIO GUIJARRO MILLAN			
VERIFICACIÓN	Pk2jmGCJWUB3686MPKY7GEXJCD3GC4	PÁGINA	638/2334	

**APELLIDOS Y NOMBRE / RAZÓN SOCIAL**

GALLEGO PARRA BLAS JESUS

**NIF**

\*\*\*\*8359\*

**EXPEDIENTE**

1101903

**ANUALIDAD DE PAGO**

1ª

**IMPORTE POR ANUALIDAD**

	2023	2024	2025	2026	2027
IMPORTE MÁXIMO SUBVENCIONABLE	636,38 €	636,38 €	636,38 €	636,38 €	636,38 €
IMPORTE MEDIO DE TRANSFERENCIA (€/ha)	349,66 €	349,66 €	349,66 €	349,66 €	349,66 €

**RESUMEN DE UNIDADES**

Cód	GRUPO DE PAGO	Sup. Dec. Admisible (ha)	Sup. Comprometida (ha)	Sup. ajustada compromiso (1) (ha)	% sobredec.	Sup. Propuesta (ha)	Importe Declarado	Importe Topado	Importe Propuesto	Importe tras sobredec.
433	FRUTALES REGADÍO	1,82		1,82	0,00	1,82	636,38	636,38	636,38	636,38
<b>TOTAL</b>		1,82	1,82	1,82		1,82	636,38	636,38	636,38	636,38

**APLICACIÓN DE REDUCCIONES Y PENALIZACIONES**

GRUPO DE PAGO	Importe Calculado	Importe prereduc.	Criterios de subvencionabilidad y compromisos	Presentación tardía	Omisión declaración	Condicionalidad	IMPORTE (Euros) PROPUESTO
FRUTALES REGADÍO	636,38	636,38	0,00	0,00	0,00	0,00	636,38
<b>TOTAL</b>	636,38	636,38					636,38

**RESUMEN DE PAGOS**

	IMPORTE ( Euros )			
	PROPUESTO	FEADER (Eje 2)	MAPA	CAPADR
PROPUESTO	636,38	540,92	62,43	33,03

**RECINTOS PROPUESTOS**

REF.	REFERENCIA SIGPAC	CULTIVO	DESCRIPCIÓN CULTIVO	S/R	G.PAGO	PEND. MEDIA (%)	SUP. DEC. ADMISIBLE (ha)	SUP. COMPROM. (ha)	SUP. AJUSTADA COMPR.(1) (ha)	SUP. CONV. SIGPAC (ha)	SUP. CERTIE. (ha)	SUP. CAMPO (ha)	SUP. CAMPO DETER. CULT. DECLARADO (ha)	SUP. DEC. REDUCIDA (ha)	SUP. PROPUESTA (ha)
1700000005933435	04-053-034-00651-001	209200	MANDARINO-MANDARINO COMÚN	R	433	7,00	0,39	0,39	0,39		0,39			0,39	0,39
1700000005933438	04-053-034-00652-001	209200	MANDARINO-MANDARINO COMÚN	R	433	10,50	1,33	1,33	1,33		1,33			1,33	1,33
1700000005933439	04-053-034-00657-001	209200	MANDARINO-MANDARINO COMÚN	R	433	10,50	0,10	0,10	0,10		0,10			0,10	0,10

(1) Superficie declarada admisible ajustada con la superficie comprometida.  
(2) Factor de penalización valorando el alcance para el tipo de compromiso.

Puede verificar la integridad de una copia de este documento mediante la lectura del código QR adjunto o mediante el acceso a la dirección <https://ws050.juntadeandalucia.es/verificarFirma> indicando el código de VERIFICACIÓN

FIRMADO POR	JUAN JOSE SOLER GARCIA	FECHA	03/07/2024
	ROCIO GUIJARRO MILLAN		
VERIFICACIÓN	Pk2jmGCJWUB3686MPKY7GEXJCD3GC4	PÁGINA	639/2334





**APELLIDOS Y NOMBRE / RAZÓN SOCIAL**

GALLEGO PARRA ROSA

**NIF**  
\*\*\*\*1855\*

**EXPEDIENTE**  
1055638

**ANUALIDAD DE PAGO**

1ª

**IMPORTE POR ANUALIDAD**

	2023	2024	2025	2026	2027
IMPORTE MÁXIMO SUBVENCIONABLE	520,99 €	520,99 €	520,99 €	520,99 €	520,99 €
IMPORTE MEDIO DE TRANSFERENCIA (€/ha)	349,66 €	349,66 €	349,66 €	349,66 €	349,66 €

**RESUMEN DE UNIDADES**

Cód	GRUPO DE PAGO	Sup. Dec. Admisible (ha)	Sup. Comprometida (ha)	Sup. ajustada compromiso (I) (ha)	% sobredec.	Sup. Propuesta (ha)	Importe Declarado	Importe Topado	Importe Propuesto	Importe tras sobredec.
433	FRUTALES REGADÍO	1,49		1,49	0,00	1,49	520,99	520,99	520,99	520,99
<b>TOTAL</b>		1,49	1,49	1,49		1,49	520,99	520,99	520,99	520,99

**APLICACIÓN DE REDUCCIONES Y PENALIZACIONES**

GRUPO DE PAGO	Importe Calculado	Importe prereduc.	Criterios de subvencionabilidad y compromisos	Presentación tardía	Omisión declaración	Condicionalidad	IMPORTE (Euros) PROPUESTO
FRUTALES REGADÍO	520,99	520,99	0,00	0,00	0,00	0,00	520,99
<b>TOTAL</b>	520,99	520,99					520,99

**RESUMEN DE PAGOS**

PROPUESTO	IMPORTE ( Euros )			
	PROPUESTO	FEADER (Eje 2)	MAPA	CAPADR
PROPUESTO	520,99	442,84	51,11	27,04

**RECINTOS PROPUESTOS**

REF.	REFERENCIA SIGPAC	CULTIVO	DESCRIPCIÓN CULTIVO	S/R	G.PAGO	PEND. MEDIA (%)	SUP. DEC. ADMISIBLE (ha)	SUP. COMPROM. (ha)	SUP. AJUSTADA COMPROM. (I) (ha)	SUP. CONV. SIGPAC (ha)	SUP. CERTIE (ha)	SUP. CAMPO (ha)	SUP. CAMPO DETER. CULT. DECLARADO (ha)	SUP. DEC. REDUCIDA (ha)	SUP. PROPUESTA (ha)
1700000005936051	04-053-034-00641-001	209200	MANDARINO-MANDARINO COMÚN	R	433	5,40	0,10	0,10	0,10		0,10			0,10	0,10
1700000005936052	04-053-034-00642-007	209200	MANDARINO-MANDARINO COMÚN	R	433	8,90	0,57	0,57	0,57		0,57			0,57	0,57
1700000005936055	04-053-034-00642-004	209200	MANDARINO-MANDARINO COMÚN	R	433	14,50	0,82	0,82	0,82		0,82			0,82	0,82

(1) Superficie declarada admisible ajustada con la superficie comprometida.  
(2) Factor de penalización valorando el alcance para el tipo de compromiso.

Puede verificar la integridad de una copia de este documento mediante la lectura del código QR adjunto o mediante el acceso a la dirección <https://ws050.juntadeandalucia.es/verificarFirma> indicando el código de VERIFICACIÓN

FIRMADO POR	JUAN JOSE SOLER GARCIA	FECHA	03/07/2024	
	ROCIO GUIJARRO MILLAN			
VERIFICACIÓN	Pk2jmGCJWUB3686MPKY7GEXJCD3GC4	PÁGINA	640/2334	



**APELLIDOS Y NOMBRE / RAZÓN SOCIAL**

GALLEGO SOLA CB

**NIF**  
\*\*\*9760\*

**EXPEDIENTE**  
1252064

**ANUALIDAD DE PAGO**

1ª

**IMPORTE POR ANUALIDAD**

	2023	2024	2025	2026	2027
IMPORTE MÁXIMO SUBVENCIONABLE	8.649,60 €	8.649,60 €	8.649,60 €	8.649,60 €	8.649,60 €
IMPORTE MEDIO DE TRANSFERENCIA (€/ha)	216,24 €	216,24 €	216,24 €	216,24 €	216,24 €

**RESUMEN DE UNIDADES**

Cód	GRUPO DE PAGO	Sup. Dec. Admisible (ha)	Sup. Comprometida (ha)	Sup. ajustada compromiso (I) (ha)	% sobredec.	Sup. Propuesta (ha)	Importe Declarado	Importe Topado	Importe Propuesto	Importe tras sobredec.
432	FRUTALES SECANO	45,63		40,00	0,00	40,00	8.649,60	8.649,60	8.649,60	8.649,60
<b>TOTAL</b>		45,63	40,00	40,00		40,00	8.649,60	8.649,60	8.649,60	8.649,60

**APLICACIÓN DE REDUCCIONES Y PENALIZACIONES**

GRUPO DE PAGO	Importe Calculado	Importe prerreduc.	Criterios de subvencionabilidad y compromisos	Presentación tardía	Omisión declaración	Condicionalidad	IMPORTE (Euros) PROPUESTO
FRUTALES SECANO	8.649,60	8.649,60	0,00	0,00	0,00	5,00	8.217,12
<b>TOTAL</b>	8.649,60	8.649,60					8.217,12

**RESUMEN DE PAGOS**

	IMPORTE ( Euros )			
	PROPUESTO	FEADER (Eje 2)	MAPA	CAPADR
PROPUESTO	8.217,12	6.984,55	806,10	426,47

**RECINTOS PROPUESTOS**

REF.	REFERENCIA SIGPAC	CULTIVO	DESCRIPCIÓN CULTIVO	S/R	G.PAGO	PEND. MEDIA (%)	SUP. DEC. ADMISIBLE (ha)	SUP. COMPROM. (ha)	SUP. AJUSTADA COMPROM. (I) (ha)	SUP. CONV. SIGPAC (ha)	SUP. CERTIF. (ha)	SUP. CAMPO (ha)	SUP. CAMPO DETER. CULT. DECLARADO (ha)	SUP. DEC. REDUCIDA (ha)	SUP. PROPUESTA (ha)
-1622589	04-070-018-00010-003	104020	ALMENDROS-GUARA	S	432	8,00	4,91	4,91	4,91		4,91			4,91	4,91
-1622588	04-070-018-00011-001	104014	ALMENDROS-FERRAGNES	S	432	12,90	0,49	0,49	0,49		0,49			0,49	0,49
-1622578	04-070-018-00010-005	104020	ALMENDROS-GUARA	S	432	8,20	3,30	3,30	3,30		3,30			3,30	3,30
-761720	04-070-024-80013-001	104018	ALMENDROS-GARRIGUES	S	432	19,70	0,02	0,02	0,02		0,02			0,02	0,02
-761697	04-070-024-80017-001	104018	ALMENDROS-GARRIGUES	S	432	7,40	0,94	0,94	0,94		0,94			0,94	0,94
1700000006532140	04-070-018-00009-001	104012	ALMENDROS-FELISIA	S	432	4,50	0,10	0,10	0,10		0,10			0,10	0,10
1700000006532141	04-070-018-09005-002	104020	ALMENDROS-GUARA	S	432	14,80	0,08	0,08	0,08		0,08			0,08	0,08
1700000006532142	04-070-018-00051-001	104020	ALMENDROS-GUARA	S	432	8,00	4,23	4,23	4,23		4,23			4,23	4,23
1700000006532143	04-070-018-09005-003	104020	ALMENDROS-GUARA	S	432	13,00	0,01	0,01	0,01		0,01			0,01	0,01
1700000006532144	04-070-024-00086-001	104018	ALMENDROS-GARRIGUES	S	432	5,30	2,14	2,14	2,14		2,14			2,14	2,14
1700000006532145	04-070-030-00034-001	104018	ALMENDROS-GARRIGUES	S	432	7,40	3,54	3,54	3,54		3,54			3,54	3,54
1700000006532146	04-070-027-00071-001	104014	ALMENDROS-FERRAGNES	S	432	6,60	10,57	10,57	10,57		10,57			10,57	10,57
1700000006532147	04-070-024-00091-001	104018	ALMENDROS-GARRIGUES	S	432	9,60	1,04	1,04	1,04		1,04			1,04	1,04
1700000006532148	04-070-018-00010-003	104020	ALMENDROS-GUARA	S	432	8,00	7,65	7,65	7,65		7,65			7,65	7,65
1700000006532149	04-070-018-00010-005	104024	ALMENDROS-MARCONA	S	432	8,20	5,47	5,47	5,47		5,47			5,47	5,47
1700000006532150	04-070-018-00011-001	104014	ALMENDROS-FERRAGNES	S	432	12,90	0,50	0,50	0,50		0,50			0,50	0,50
1700000006532151	04-070-018-00012-001	104024	ALMENDROS-MARCONA	S	432	6,60	0,64	0,64	0,64		0,64			0,64	0,64

**INCIDENCIAS**

**INCIDENCIA DESCRIPCIÓN**

101007 Expediente afectado por condicionalidad (art. 32 de Orden 28 marzo 2023)  
Porcentaje Reducción:5

(1) Superficie declarada admisible ajustada con la superficie comprometida.  
(2) Factor de penalización valorando el alcance para el tipo de compromiso.

Puede verificar la integridad de una copia de este documento mediante la lectura del código QR adjunto o mediante el acceso a la dirección <a href="https://ws050.juntadeandalucia.es/verificarFirma">https://ws050.juntadeandalucia.es/verificarFirma</a> indicando el código de VERIFICACIÓN				
FIRMADO POR	JUAN JOSE SOLER GARCIA	FECHA	03/07/2024	
	ROCIO GUIJARRO MILLAN			
VERIFICACIÓN	Pk2jmGCJWUB3686MPKY7GEXJCD3GC4	PÁGINA	641/2334	



**APELLIDOS Y NOMBRE / RAZÓN SOCIAL**  
GANDIA PEREZ MARIA ELENA

**NIF**  
\*\*\*\*4250\*

**EXPEDIENTE**  
1154791

**ANUALIDAD DE PAGO**  
1ª

**IMPORTE POR ANUALIDAD**

	2023	2024	2025	2026	2027
IMPORTE MÁXIMO SUBVENCIONABLE	15.117,00 €	15.117,00 €	15.117,00 €	15.117,00 €	15.117,00 €
IMPORTE MEDIO DE TRANSFERENCIA (€/ha)	143,44 €	143,44 €	143,44 €	143,44 €	143,44 €

**RESUMEN DE UNIDADES**

Cód	GRUPO DE PAGO	Sup. Dec. Admisible (ha)	Sup. Comprometida (ha)	Sup. ajustada compromiso (1) (ha)	% sobredec.	Sup. Propuesta (ha)	Importe Declarado	Importe Topado	Importe Propuesto	Importe tras sobredec.
426	HERBÁCEOS	100,15		100,00	0,00	100,00	15.117,00	15.117,00	15.117,00	15.117,00
434	HERBÁCEOS NO ELEGIBLES	5,39		5,39	0,00	5,39	0,00	0,00	0,00	0,00
<b>TOTAL</b>		105,54	105,39	105,39		105,39	15.117,00	15.117,00	15.117,00	15.117,00

**APLICACIÓN DE REDUCCIONES Y PENALIZACIONES**

GRUPO DE PAGO	Importe Calculado	Importe prereduc.	Criterios de subvencionabilidad y compromisos	Presentación tardía	Omisión declaración	Condicionalidad	IMPORTE (Euros)
							PROPUESTO
HERBÁCEOS	15.117,00	15.117,00	0,00	0,00	0,00	0,00	15.117,00
HERBÁCEOS NO ELEGIBLES	0,00	0,00	0,00	0,00	0,00	0,00	0,00
<b>TOTAL</b>	15.117,00	15.117,00					15.117,00

**RESUMEN DE PAGOS**

PROPUESTO	IMPORTE ( Euros )			
	PROPUESTO	FEADER (Eje 2)	MAPA	CAPADR
PROPUESTO	15.117,00	12.849,45	1.482,98	784,57

(1) Superficie declarada admisible ajustada con la superficie comprometida.  
(2) Factor de penalización valorando el alcance para el tipo de compromiso.

Puede verificar la integridad de una copia de este documento mediante la lectura del código QR adjunto o mediante el acceso a la dirección <https://ws050.juntadeandalucia.es/verificarFirma> indicando el código de VERIFICACIÓN

FIRMADO POR	JUAN JOSE SOLER GARCIA	FECHA	03/07/2024	
	ROCIO GUIJARRO MILLAN			
VERIFICACIÓN	Pk2jmGCJWUB3686MPKY7GEXJCD3GC4	PÁGINA	642/2334	



**RECINTOS PROPUESTOS**

REF.	REFERENCIA SIGPAC	CULTIVO	DESCRIPCIÓN CULTIVO	S/R	G.PAGO	PEND. MEDIA (%)	SUP. DEC. ADMISIBLE (ha)	SUP. COMPROM. (ha)	SUP. AJUSTADA COMPR.(1) (ha)	SUP. CONV. SIGPAC (ha)	SUP. CERTIF. (ha)	SUP. CAMPO (ha)	SUP. CAMPO DETER. CULT. DECLARADO (ha)	SUP. DEC. REDUCIDA (ha)	SUP. PROPUESTA (ha)
-1569133	04-063-025-00173-001	52079	VEZA-MARIANNA	S	426	12,70	0,16	0,16	0,16		0,16			0,16	0,16
4636121	04-063-029-00023-001	5000	CEBADA-SIN VARIEDAD	S	426	6,10	3,43	3,43	3,43		3,43			3,43	3,43
4636136	04-063-031-00039-001	5000	CEBADA-SIN VARIEDAD	S	426	5,00	0,79	0,79	0,79		0,79			0,79	0,79
1700000006518127	04-063-031-00020-001	52079	VEZA-MARIANNA	S	426	6,50	6,01	6,01	6,01		6,01			6,01	6,01
1700000006518128	04-063-030-00028-001	5000	CEBADA-SIN VARIEDAD	S	426	8,20	1,04	1,04	1,04		1,04			1,04	1,04
1700000006518129	04-063-027-00028-001	52079	VEZA-MARIANNA	S	426	2,80	0,77	0,77	0,77		0,77			0,77	0,77
1700000006518134	04-063-025-00153-001	50036	GARBANZOS-PEDROSILLANO	S	426	11,50	2,74	2,74	2,74		2,74			2,74	2,74
1700000006518135	04-063-025-00154-001	50036	GARBANZOS-PEDROSILLANO	S	426	19,00	0,68	0,68	0,68		0,68			0,68	0,68
1700000006518138	04-063-025-00143-001	88000	CÁRTAMO-SIN VARIEDAD	S	426	8,10	7,06	7,06	7,06		7,06			7,06	7,06
1700000006518139	04-063-031-00010-001	5000	CEBADA-SIN VARIEDAD	S	426	7,00	5,96	5,96	5,96		5,96			5,96	5,96
1700000006518141	18-149-013-00045-001	50036	GARBANZOS-PEDROSILLANO	S	426	7,20	4,78	4,78	4,78		4,78			4,78	4,78
1700000006518142	04-063-031-00025-001	5000	CEBADA-SIN VARIEDAD	S	426	5,20	3,01	3,01	3,01		3,01			3,01	3,01
1700000006518143	04-063-031-00035-005	5000	CEBADA-SIN VARIEDAD	S	426	6,30	16,33	16,33	16,33		16,33			16,33	16,33
1700000006518144	04-063-025-00092-001	50036	GARBANZOS-PEDROSILLANO	S	426	7,90	3,36	3,36	3,36		3,36			3,36	3,36
1700000006518145	04-063-032-00012-001	5000	CEBADA-SIN VARIEDAD	S	426	3,00	13,77	13,77	13,77		13,77			13,77	13,77
1700000006518146	04-063-032-00004-001	5000	CEBADA-SIN VARIEDAD	S	426	3,00	7,05	7,05	7,05		7,05			7,05	7,05
1700000006518148	04-063-029-00080-002	52079	VEZA-MARIANNA	S	426	10,30	0,49	0,49	0,49		0,49			0,49	0,49
1700000006518150	04-063-027-00033-001	52079	VEZA-MARIANNA	R	426	1,70	0,30	0,30	0,30		0,30			0,30	0,30
1700000006518152	04-063-040-00125-001	52079	VEZA-MARIANNA	S	426	10,40	0,80	0,80	0,80		0,80			0,80	0,80
1700000006518154	18-149-011-00070-002	5000	CEBADA-SIN VARIEDAD	S	426	9,00	1,34	1,34	1,34		1,34			1,34	1,34
1700000006518155	18-149-013-00222-001	5000	CEBADA-SIN VARIEDAD	S	426	2,20	1,42	1,42	1,42		1,42			1,42	1,42
1700000006518156	18-149-013-00223-001	5000	CEBADA-SIN VARIEDAD	S	426	7,40	0,89	0,89	0,89		0,89			0,89	0,89
1700000006518160	04-063-025-00128-001	50036	GARBANZOS-PEDROSILLANO	S	426	12,70	0,54	0,54	0,54		0,54			0,54	0,54
1700000006518161	04-063-040-00052-001	52079	VEZA-MARIANNA	S	426	15,70	0,06	0,06	0,06		0,06			0,06	0,06
1700000006518163	04-063-040-00034-001	5000	CEBADA-SIN VARIEDAD	S	426	4,80	3,26	3,26	3,26		3,26			3,26	3,26
1700000006518165	04-063-025-00107-001	88000	CÁRTAMO-SIN VARIEDAD	S	426	5,40	0,87	0,87	0,87		0,87			0,87	0,87
1700000006518166	18-149-011-00062-002	52079	VEZA-MARIANNA	S	426	5,90	1,00	1,00	1,00		1,00			1,00	1,00
1700000006518167	18-149-013-00212-001	52079	VEZA-MARIANNA	S	426	2,70	0,70	0,70	0,70		0,70			0,70	0,70
1700000006518168	04-063-027-00021-001	52079	VEZA-MARIANNA	R	426	1,90	0,13	0,13	0,13		0,13			0,13	0,13
1700000006518169	04-063-040-00112-001	52079	VEZA-MARIANNA	S	426	3,60	0,12	0,12	0,12		0,12			0,12	0,12
1700000006518172	04-063-026-00056-001	50036	GARBANZOS-PEDROSILLANO	S	426	6,20	0,21	0,21	0,21		0,21			0,21	0,21
1700000006518173	04-063-029-00077-001	52079	VEZA-MARIANNA	S	426	13,40	1,00	1,00	1,00		1,00			1,00	1,00
1700000006518174	04-063-027-00084-002	88000	CÁRTAMO-SIN VARIEDAD	S	426	8,60	7,17	7,17	7,17		7,17			7,17	7,17
1700000006518175	04-063-030-00019-001	5000	CEBADA-SIN VARIEDAD	S	426	7,50	2,40	2,40	2,40		2,40			2,40	2,40
1700000006518176	04-063-027-00012-001	52079	VEZA-MARIANNA	R	426	3,50	0,10	0,10	0,10		0,10			0,10	0,10
1700000006518177	04-063-027-00018-001	52079	VEZA-MARIANNA	R	426	3,50	0,41	0,41	0,41		0,41			0,41	0,41
1700000006518171	04-063-027-00070-001	20000	BARBECHO TRADICIONAL-SIN VARIEDAD	S	434	3,80	5,39	5,39	5,39		5,39			5,39	5,39

**INCIDENCIAS**

**INCIDENCIA DESCRIPCIÓN**

100424 Solicita recinto que no está comprometido para la operación.

Ref:1700000006518149 Recinto:04-063-027-00036-00001 Cultivo:52079 VEZA-MARIANNA Regadío

(1) Superficie declarada admisible ajustada con la superficie comprometida.  
(2) Factor de penalización valorando el alcance para el tipo de compromiso.

Puede verificar la integridad de una copia de este documento mediante la lectura del código QR adjunto o mediante el acceso a la dirección <https://ws050.juntadeandalucia.es/verificarFirma> indicando el código de VERIFICACIÓN

FIRMADO POR	JUAN JOSE SOLER GARCIA	FECHA	03/07/2024	
	ROCIO GUIJARRO MILLAN			
VERIFICACIÓN	Pk2jmGCJWUB3686MPKY7GEXJCD3GC4	PÁGINA	643/2334	



**APELLIDOS Y NOMBRE / RAZÓN SOCIAL**  
GARCIA AGUERO INDALECIO

**NIF**  
\*\*\*\*1080\*

**EXPEDIENTE**  
1226202

**ANUALIDAD DE PAGO**  
1ª

**IMPORTE POR ANUALIDAD**

	2023	2024	2025	2026	2027
IMPORTE MÁXIMO SUBVENCIONABLE	1.530,98 €	1.530,98 €	1.530,98 €	1.530,98 €	1.530,98 €
IMPORTE MEDIO DE TRANSFERENCIA (€/ha)	216,24 €	216,24 €	216,24 €	216,24 €	216,24 €

**RESUMEN DE UNIDADES**

Cód	GRUPO DE PAGO	Sup. Dec. Admisible (ha)	Sup. Comprometida (ha)	Sup. ajustada compromiso (1) (ha)	% sobredec.	Sup. Propuesta (ha)	Importe Declarado	Importe Topado	Importe Propuesto	Importe tras sobredec.
432	FRUTALES SECANO	7,08		7,08	0,00	7,08	1.530,98	1.530,98	1.530,98	1.530,98
<b>TOTAL</b>		7,08	7,08	7,08		7,08	1.530,98	1.530,98	1.530,98	1.530,98

**APLICACIÓN DE REDUCCIONES Y PENALIZACIONES**

GRUPO DE PAGO	Importe Calculado	Importe prereduc.	Criterios de subvencionabilidad y compromisos	Presentación tardía	Omisión declaración	Condicionalidad	IMPORTE (Euros) PROPUESTO
FRUTALES SECANO	1.530,98	1.530,98	0,00	0,00	0,00	0,00	1.530,98
<b>TOTAL</b>	1.530,98	1.530,98					1.530,98

**RESUMEN DE PAGOS**

	IMPORTE (Euros)			
	PROPUESTO	FEADER (Eje 2)	MAPA	CAPADR
PROPUESTO	1.530,98	1.301,33	150,19	79,46

**RECINTOS PROPUESTOS**

REF.	REFERENCIA SIGPAC	CULTIVO DESCRIPCIÓN CULTIVO	S/R G.PAGO	PEND. MEDIA (%)	SUP. DEC. ADMISIBLE (ha)	SUP. COMPROM. (ha)	SUP. AJUSTADA COMPROM. (1) (ha)	SUP. CONV. SIGPAC (ha)	SUP. CERTIE. (ha)	SUP. CAMPO (ha)	SUP. CAMPO DETER. CULT. DECLARADO (ha)	SUP. DEC. REDUCIDA (ha)	SUP. PROPUESTA (ha)
170000006783431	04-086-007-00016-001	104024 ALMENDROS-MARCONA	S 432	11,90	1,46	1,46	1,46		1,46			1,46	1,46
170000006783432	04-086-063-00032-002	104024 ALMENDROS-MARCONA	S 432	8,20	0,26	0,26	0,26		0,26			0,26	0,26
170000006783433	04-086-063-00423-001	104024 ALMENDROS-MARCONA	S 432	5,50	0,68	0,68	0,68		0,68			0,68	0,68
170000006783434	04-086-047-00055-003	104024 ALMENDROS-MARCONA	S 432	5,50	0,79	0,79	0,79		0,79			0,79	0,79
170000006783435	04-086-007-00152-009	104024 ALMENDROS-MARCONA	S 432	13,10	0,71	0,71	0,71		0,71			0,71	0,71
170000006783436	04-086-049-00095-001	104024 ALMENDROS-MARCONA	S 432	7,20	0,08	0,08	0,08		0,08			0,08	0,08
170000006783437	04-086-049-00084-002	104024 ALMENDROS-MARCONA	S 432	12,10	0,22	0,22	0,22		0,22			0,22	0,22
170000006783438	04-086-063-00461-001	104024 ALMENDROS-MARCONA	S 432	10,70	0,11	0,11	0,11		0,11			0,11	0,11
170000006783439	04-086-049-00095-002	104024 ALMENDROS-MARCONA	S 432	3,40	0,20	0,20	0,20		0,20			0,20	0,20
170000006783440	04-086-047-00175-004	104024 ALMENDROS-MARCONA	S 432	14,00	2,57	2,57	2,57		2,57			2,57	2,57

(1) Superficie declarada admisible ajustada con la superficie comprometida.  
(2) Factor de penalización valorando el alcance para el tipo de compromiso.

Puede verificar la integridad de una copia de este documento mediante la lectura del código QR adjunto o mediante el acceso a la dirección <https://ws050.juntadeandalucia.es/verificarFirma> indicando el código de VERIFICACIÓN

FIRMADO POR	JUAN JOSE SOLER GARCIA	FECHA	03/07/2024	
	ROCIO GUIJARRO MILLAN			
VERIFICACIÓN	Pk2jmGCJWUB3686MPKY7GEXJCD3GC4	PÁGINA	644/2334	





**APELLIDOS Y NOMBRE / RAZÓN SOCIAL**

GARCIA AGUILAR ENCARNACION

**NIF**

\*\*\*\*5338\*

**EXPEDIENTE**

1032131

**ANUALIDAD DE PAGO**

1ª

**IMPORTE POR ANUALIDAD**

	2023	2024	2025	2026	2027
IMPORTE MÁXIMO SUBVENCIONABLE	419,59 €	419,59 €	419,59 €	419,59 €	419,59 €
IMPORTE MEDIO DE TRANSFERENCIA (€/ha)	349,66 €	349,66 €	349,66 €	349,66 €	349,66 €

**RESUMEN DE UNIDADES**

Cód	GRUPO DE PAGO	Sup. Dec. Admisible (ha)	Sup. Comprometida (ha)	Sup. ajustada compromiso (1) (ha)	% sobredec.	Sup. Propuesta (ha)	Importe Declarado	Importe Topado	Importe Propuesto	Importe tras sobredec.
433	FRUTALES REGADÍO	1,20		1,20	0,00	1,20	419,59	419,59	419,59	419,59
<b>TOTAL</b>		1,20	1,20	1,20		1,20	419,59	419,59	419,59	419,59

**APLICACIÓN DE REDUCCIONES Y PENALIZACIONES**

GRUPO DE PAGO	Importe Calculado	Importe prereduc.	Criterios de subvencionabilidad y compromisos	Presentación tardía	Omisión declaración	Condicionalidad	IMPORTE (Euros) PROPUESTO
FRUTALES REGADÍO	419,59	419,59	0,00	0,00	0,00	0,00	419,59
<b>TOTAL</b>	419,59	419,59					419,59

**RESUMEN DE PAGOS**

	IMPORTE (Euros)		
	PROPUESTO	FEADER (Eje 2)	MAPA
PROPUESTO	419,59	356,65	41,16
			CAPADR 21,78

**RECINTOS PROPUESTOS**

REF.	REFERENCIA SIGPAC	CULTIVO	DESCRIPCIÓN CULTIVO	S/R	G.PAGO	PEND. MEDIA (%)	SUP. DEC. ADMISIBLE (ha)	SUP. COMPROM. (ha)	SUP. AJUSTADA COMPROM. (1) (ha)	SUP. CONV. SIGPAC (ha)	SUP. CERTIE (ha)	SUP. CAMPO (ha)	SUP. CAMPO DETER. CULT. DECLARADO (ha)	SUP. DEC. REDUCIDA (ha)	SUP. PROPUESTA (ha)
170000003029013	04-047-002-00015-004	206235	NARANJO-CASTELLANA	R	433	2,70	1,20	1,20	1,20		1,20			1,20	1,20

(1) Superficie declarada admisible ajustada con la superficie comprometida.  
 (2) Factor de penalización valorando el alcance para el tipo de compromiso.

Puede verificar la integridad de una copia de este documento mediante la lectura del código QR adjunto o mediante el acceso a la dirección <https://ws050.juntadeandalucia.es/verificarFirma> indicando el código de VERIFICACIÓN

FIRMADO POR	JUAN JOSE SOLER GARCIA	FECHA	03/07/2024	
	ROCIO GUIJARRO MILLAN			
VERIFICACIÓN	Pk2jmGCJWUB3686MPKY7GEXJCD3GC4	PÁGINA	645/2334	



**APELLIDOS Y NOMBRE / RAZÓN SOCIAL**

GARCIA ARAN JOSE

**NIF**

\*\*\*\*4685\*

**EXPEDIENTE**

1192282

**ANUALIDAD DE PAGO**

1ª

**IMPORTE POR ANUALIDAD**

	2023	2024	2025	2026	2027
IMPORTE MÁXIMO SUBVENCIONABLE	6.113,10 €	6.113,10 €	6.113,10 €	6.113,10 €	6.113,10 €
IMPORTE MEDIO DE TRANSFERENCIA (€/ha)	216,24 €	216,24 €	216,24 €	216,24 €	216,24 €

**RESUMEN DE UNIDADES**

Cód	GRUPO DE PAGO	Sup. Dec. Admisible (ha)	Sup. Comprometida (ha)	Sup. ajustada compromiso (1) (ha)	% sobredec.	Sup. Propuesta (ha)	Importe Declarado	Importe Topado	Importe Propuesto	Importe tras sobredec.
432	FRUTALES SECANO	28,27		28,27	0,00	28,27	6.113,10	6.113,10	6.113,10	6.113,10
<b>TOTAL</b>		28,27	28,27	28,27		28,27	6.113,10	6.113,10	6.113,10	6.113,10

**APLICACIÓN DE REDUCCIONES Y PENALIZACIONES**

GRUPO DE PAGO	Importe Calculado	Importe prerreduc.	Criterios de subvencionabilidad y compromisos	Presentación tardía	Omisión declaración	Condicionalidad	IMPORTE (Euros) PROPUESTO
FRUTALES SECANO	6.113,10	6.113,10	0,00	0,00	0,00	0,00	6.113,10
<b>TOTAL</b>	6.113,10	6.113,10					6.113,10

**RESUMEN DE PAGOS**

	IMPORTE (Euros)			
	PROPUESTO	FEADER (Eje 2)	MAPA	CAPADR
PROPUESTO	6.113,10	5.196,14	599,70	317,26

**RECINTOS PROPUESTOS**

REF.	REFERENCIA SIGPAC	CULTIVO DESCRIPCIÓN CULTIVO	S/R	G.PAGO	PEND. MEDIA (€)	SUP. DEC. ADMISIBLE (ha)	SUP. COMPROM. (ha)	SUP. AJUSTADA COMPROM. (1) (ha)	SUP. CONV. SIGPAC (ha)	SUP. CERTIE (ha)	SUP. CAMPO (ha)	SUP. CAMPO DETER. CULT. DECLARADO (ha)	SUP. DEC. REDUCIDA (ha)	SUP. PROPUESTA (ha)
-128560	04-070-011-00234-025	104022	S	432	11,40	0,02	0,02	0,02		0,02			0,02	0,02
1700000006155047	04-070-003-00171-003	104022	S	432	18,80	1,55	1,55	1,55		1,55			1,55	1,55
1700000006155048	04-070-003-00459-001	104111	S	432	18,00	3,92	3,92	3,92		3,92			3,92	3,92
1700000006155049	04-070-003-00467-001	104022	S	432	19,90	1,25	1,25	1,25		1,25			1,25	1,25
1700000006155050	04-070-003-00469-001	104057	S	432	19,90	0,90	0,90	0,90		0,90			0,90	0,90
1700000006155051	04-070-003-00470-001	104057	S	432	18,20	0,11	0,11	0,11		0,11			0,11	0,11
1700000006155052	04-070-003-00520-001	104022	S	432	24,20	0,23	0,23	0,23		0,23			0,23	0,23
1700000006155054	04-070-003-00292-001	104008	S	432	12,10	1,04	1,04	1,04		1,04			1,04	1,04
1700000006155055	04-070-003-00490-003	104022	S	432	12,30	0,98	0,98	0,98		0,98			0,98	0,98
1700000006155056	04-070-003-00448-001	104057	S	432	15,40	1,99	1,99	1,99		1,99			1,99	1,99
1700000006155057	04-070-003-00449-001	104057	S	432	11,80	0,46	0,46	0,46		0,46			0,46	0,46
1700000006155058	04-070-011-00189-001	104014	S	432	9,80	0,49	0,49	0,49		0,49			0,49	0,49
1700000006155059	04-070-004-00237-002	104020	S	432	7,00	0,76	0,76	0,76		0,76			0,76	0,76
1700000006155060	04-070-003-00571-003	104008	S	432	7,00	0,15	0,15	0,15		0,15			0,15	0,15
1700000006155061	04-070-003-00435-002	104022	S	432	16,20	1,38	1,38	1,38		1,38			1,38	1,38
1700000006155062	04-070-003-00292-001	104008	S	432	12,10	1,25	1,25	1,25		1,25			1,25	1,25
1700000006155063	04-070-003-00419-001	104008	S	432	16,50	1,42	1,42	1,42		1,42			1,42	1,42
1700000006155064	04-070-003-00433-001	104008	S	432	16,70	1,05	1,05	1,05		1,05			1,05	1,05
1700000006155065	04-070-003-00433-003	104008	S	432	15,90	0,70	0,70	0,70		0,70			0,70	0,70
1700000006155066	04-070-003-00434-001	104008	S	432	14,30	0,71	0,71	0,71		0,71			0,71	0,71
1700000006155067	04-070-003-00434-002	104057	S	432	14,50	0,99	0,99	0,99		0,99			0,99	0,99
1700000006155068	04-070-011-00195-001	104057	S	432	11,50	1,63	1,63	1,63		1,63			1,63	1,63
1700000006155069	04-070-011-00234-003	104057	S	432	14,10	1,27	1,27	1,27		1,27			1,27	1,27
1700000006155070	04-070-011-00234-009	104057	S	432	6,20	0,18	0,18	0,18		0,18			0,18	0,18
1700000006155071	04-070-011-00234-014	104057	S	432	19,30	0,23	0,23	0,23		0,23			0,23	0,23
1700000006155072	04-070-003-00262-001	104008	S	432	9,10	0,67	0,67	0,67		0,67			0,67	0,67
1700000006155073	04-070-005-00012-001	104020	S	432	13,50	1,54	1,54	1,54		1,54			1,54	1,54
1700000006155074	04-070-003-00471-001	104057	S	432	16,90	1,40	1,40	1,40		1,40			1,40	1,40

**INCIDENCIAS**

**INCIDENCIA DESCRIPCIÓN**

101007 Expediente afectado por condicionalidad (art. 32 de Orden 28 marzo 2023)  
Porcentaje Reducción:0

(1) Superficie declarada admisible ajustada con la superficie comprometida.  
(2) Factor de penalización valorando el alcance para el tipo de compromiso.

Puede verificar la integridad de una copia de este documento mediante la lectura del código QR adjunto o mediante el acceso a la dirección <https://ws050.juntadeandalucia.es/verificarFirma> indicando el código de VERIFICACIÓN

FIRMADO POR	JUAN JOSE SOLER GARCIA	FECHA	03/07/2024	
	ROCIO GUIJARRO MILLAN			
VERIFICACIÓN	Pk2jmGCJWUB3686MPKY7GEXJCD3GC4	PÁGINA	646/2334	



**APELLIDOS Y NOMBRE / RAZÓN SOCIAL**

GARCIA ASENSIO ROSA MARIA

**NIF**  
\*\*\*\*8688\*

**EXPEDIENTE**  
1161173

**ANUALIDAD DE PAGO**  
1ª

**IMPORTE POR ANUALIDAD**

	2023	2024	2025	2026	2027
IMPORTE MÁXIMO SUBVENCIONABLE	774,14 €	774,14 €	774,14 €	774,14 €	774,14 €
IMPORTE MEDIO DE TRANSFERENCIA (€/ha)	216,24 €	216,24 €	216,24 €	216,24 €	216,24 €

**RESUMEN DE UNIDADES**

Cód	GRUPO DE PAGO	Sup. Dec. Admisible (ha)	Sup. Comprometida (ha)	Sup. ajustada compromiso (1) (ha)	% sobredec.	Sup. Propuesta (ha)	Importe Declarado	Importe Topado	Importe Propuesto	Importe tras sobredec.
432	FRUTALES SECANO	3,58		3,58	0,00	3,58	774,14	774,14	774,14	774,14
<b>TOTAL</b>		3,58	3,58	3,58		3,58	774,14	774,14	774,14	774,14

**APLICACIÓN DE REDUCCIONES Y PENALIZACIONES**

GRUPO DE PAGO	Importe Calculado	Importe prereduc.	Criterios de subvencionabilidad y compromisos	Presentación tardía	Omisión declaración	Condicionalidad	IMPORTE (Euros) PROPUESTO
FRUTALES SECANO	774,14	774,14	0,00	0,00	0,00	0,00	774,14
<b>TOTAL</b>	774,14	774,14					774,14

**RESUMEN DE PAGOS**

	IMPORTE (Euros)			
	PROPUESTO	FEADER (Eje 2)	MAPA	CAPADR
PROPUESTO	774,14	658,02	75,94	40,18

**RECINTOS PROPUESTOS**

REF.	REFERENCIA SIGPAC	CULTIVO	DESCRIPCIÓN CULTIVO	S/R	G.PAGO	PEND. MEDIA (%)	SUP. DEC. ADMISIBLE (ha)	SUP. COMPROM. (ha)	SUP. AJUSTADA COMPROM. (1) (ha)	SUP. CONV. SIGPAC (ha)	SUP. CERTIE (ha)	SUP. CAMPO (ha)	SUP. CAMPO DETER. CULT. DECLARADO (ha)	SUP. DEC. REDUCIDA (ha)	SUP. PROPUESTA (ha)
1700000005092313	04-053-066-00225-003	104007	ALMENDROS-COMUNA	S	432	5,40	0,13	0,13	0,13		0,13			0,13	0,13
1700000005092314	04-053-067-00043-001	104007	ALMENDROS-COMUNA	S	432	4,90	2,60	2,60	2,60		2,60			2,60	2,60
1700000005092315	04-053-066-00215-001	104007	ALMENDROS-COMUNA	S	432	8,20	0,85	0,85	0,85		0,85			0,85	0,85

(1) Superficie declarada admisible ajustada con la superficie comprometida.

(2) Factor de penalización valorando el alcance para el tipo de compromiso.

Puede verificar la integridad de una copia de este documento mediante la lectura del código QR adjunto o mediante el acceso a la dirección <https://ws050.juntadeandalucia.es/verificarFirma> indicando el código de VERIFICACIÓN

FIRMADO POR	JUAN JOSE SOLER GARCIA	FECHA	03/07/2024	
	ROCIO GUIJARRO MILLAN			
VERIFICACIÓN	Pk2jmGCJWUB3686MPKY7GEXJCD3GC4	PÁGINA	647/2334	



**APELLIDOS Y NOMBRE / RAZÓN SOCIAL**

GARCIA BONILLO JOSEFA

**NIF**  
\*\*\*\*3643\*

**EXPEDIENTE**  
1264018

**ANUALIDAD DE PAGO**

1ª

**IMPORTE POR ANUALIDAD**

	2023	2024	2025	2026	2027
IMPORTE MÁXIMO SUBVENCIONABLE	241,27 €	241,27 €	241,27 €	241,27 €	241,27 €
IMPORTE MEDIO DE TRANSFERENCIA (€/ha)	349,67 €	349,67 €	349,67 €	349,67 €	349,67 €

**RESUMEN DE UNIDADES**

Cód	GRUPO DE PAGO	Sup. Dec. Admisible (ha)	Sup. Comprometida (ha)	Sup. ajustada compromiso (I) (ha)	% sobredec.	Sup. Propuesta (ha)	Importe Declarado	Importe Topado	Importe Propuesto	Importe tras sobredec.
433	FRUTALES REGADÍO	0,69		0,69	0,00	0,69	241,27	241,27	241,27	241,27
<b>TOTAL</b>		0,69	0,69	0,69		0,69	241,27	241,27	241,27	241,27

**APLICACIÓN DE REDUCCIONES Y PENALIZACIONES**

GRUPO DE PAGO	Importe Calculado	Importe prereduc.	Criterios de subvencionabilidad y compromisos	Presentación tardía	Omisión declaración	Condicionabilidad	IMPORTE (Euros) PROPUESTO
FRUTALES REGADÍO	241,27	241,27	0,00	0,00	0,00	0,00	241,27
<b>TOTAL</b>	241,27	241,27					241,27

**RESUMEN DE PAGOS**

	IMPORTE ( Euros )		
	PROPUESTO	FEADER (Eje 2)	MAPA
PROPUESTO	241,27	205,08	23,67
			CAPADR 12,52

**RECINTOS PROPUESTOS**

REF.	REFERENCIA SIGPAC	CULTIVO	DESCRIPCIÓN CULTIVO	S/R	G.PAGO	PEND. MEDIA (%)	SUP. DEC. ADMISIBLE (ha)	SUP. COMPROM. (ha)	SUP. AJUSTADA COMPR.(I) (ha)	SUP. CONV. SIGPAC (ha)	SUP. CERTIE. (ha)	SUP. CAMPO (ha)	SUP. CAMPO DETER. CULT. DECLARADO (ha)	SUP. DEC. REDUCIDA (ha)	SUP. PROPUESTA (ha)
5313381	04-031-023-00122-001	206332	NARANJO-WASHINGTON NAVEL	R	433	2,10	0,29	0,29	0,29		0,29			0,29	0,29
5313382	04-031-023-00230-001	207004	LIMONERO-VERNA	R	433	2,80	0,13	0,13	0,13		0,13			0,13	0,13
5313388	04-031-023-00005-001	207004	LIMONERO-VERNA	R	433	3,90	0,16	0,16	0,16		0,16			0,16	0,16
5313390	04-031-023-00005-003	206332	NARANJO-WASHINGTON NAVEL	R	433	2,40	0,11	0,11	0,11		0,11			0,11	0,11

**INCIDENCIAS**

**INCIDENCIA DESCRIPCIÓN**

- 100424 Solicita recinto que no está comprometido para la operación.  
Ref:5313389 Recinto:04-031-023-00005-00002 Cultivo:101010 OLIVAR-PICUAL Regadío  
Ref:5313383 Recinto:04-031-023-00230-00002 Cultivo:101010 OLIVAR-PICUAL Regadío

(1) Superficie declarada admisible ajustada con la superficie comprometida.  
(2) Factor de penalización valorando el alcance para el tipo de compromiso.

Puede verificar la integridad de una copia de este documento mediante la lectura del código QR adjunto o mediante el acceso a la dirección <https://ws050.juntadeandalucia.es/verificarFirma> indicando el código de VERIFICACIÓN

FIRMADO POR	JUAN JOSE SOLER GARCIA	FECHA	03/07/2024	
	ROCIO GUIJARRO MILLAN			
VERIFICACIÓN	Pk2jmGCJWUB3686MPKY7GEXJCD3GC4	PÁGINA	648/2334	



**APELLIDOS Y NOMBRE / RAZÓN SOCIAL**

García Bonillo Luis

**NIF**  
\*\*\*\*7252\*

**EXPEDIENTE**  
1245500

**ANUALIDAD DE PAGO**  
1ª

**IMPORTE POR ANUALIDAD**

	2023	2024	2025	2026	2027
IMPORTE MÁXIMO SUBVENCIONABLE	1.695,32 €	1.695,32 €	1.695,32 €	1.695,32 €	1.695,32 €
IMPORTE MEDIO DE TRANSFERENCIA (€/ha)	216,24 €	216,24 €	216,24 €	216,24 €	216,24 €

**RESUMEN DE UNIDADES**

Cód	GRUPO DE PAGO	Sup. Dec. Admisible (ha)	Sup. Comprometida (ha)	Sup. ajustada compromiso (I) (ha)	% sobredec.	Sup. Propuesta (ha)	Importe Declarado	Importe Topado	Importe Propuesto	Importe tras sobredec.
432	FRUTALES SECANO	7,84		7,84	0,00	7,84	1.695,32	1.695,32	1.695,32	1.695,32
<b>TOTAL</b>		7,84	7,84	7,84		7,84	1.695,32	1.695,32	1.695,32	1.695,32

**APLICACIÓN DE REDUCCIONES Y PENALIZACIONES**

GRUPO DE PAGO	Importe Calculado	Importe prereduc.	Importe subvencionabilidad y compromisos	Presentación tardía	Omisión declaración	Condicionalidad	IMPORTE (Euros) PROPUESTO
FRUTALES SECANO	1.695,32	1.695,32	0,00	0,00	0,00	0,00	1.695,32
<b>TOTAL</b>	1.695,32	1.695,32					1.695,32

**RESUMEN DE PAGOS**

	IMPORTE (Euros)			
	PROPUESTO	FEADER (Eje 2)	MAPA	CAPADR
PROPUESTO	1.695,32	1.441,02	166,31	87,99

**RECINTOS PROPUESTOS**

REF.	REFERENCIA SIGPAC	CULTIVO DESCRIPCIÓN CULTIVO	S/R	G.PAGO	PEND. MEDIA (%)	SUP. DEC. ADMISIBLE (ha)	SUP. COMPROM. (ha)	SUP. AJUSTADA COMPROM. (I) (ha)	SUP. CONV. SIGPAC (ha)	SUP. CERTIE (ha)	SUP. CAMPO (ha)	SUP. CAMPO DETER. CULT. DECLARADO (ha)	SUP. DEC. REDUCIDA (ha)	SUP. PROPUESTA (ha)
4659418	04-062-011-00182-008	104007 ALMENDROS-COMUNA	S	432	33,90	0,49	0,49	0,49		0,49			0,49	0,49
4659419	04-056-003-00070-001	104007 ALMENDROS-COMUNA	S	432	9,70	0,43	0,43	0,43		0,43			0,43	0,43
4659431	04-062-011-00182-010	104007 ALMENDROS-COMUNA	S	432	27,80	0,41	0,41	0,41		0,41			0,41	0,41
4659432	04-056-003-00071-001	104007 ALMENDROS-COMUNA	S	432	18,30	0,46	0,46	0,46		0,46			0,46	0,46
4659434	04-062-011-00182-017	104007 ALMENDROS-COMUNA	S	432	36,60	1,95	1,95	1,95		1,95			1,95	1,95
4659441	04-062-011-00182-003	104007 ALMENDROS-COMUNA	S	432	37,70	0,04	0,04	0,04		0,04			0,04	0,04
4659442	04-062-011-00182-006	104007 ALMENDROS-COMUNA	S	432	30,80	0,12	0,12	0,12		0,12			0,12	0,12
4659444	04-062-011-00182-009	104007 ALMENDROS-COMUNA	S	432	34,30	3,01	3,01	3,01		3,01			3,01	3,01
4659446	04-062-011-00157-005	104007 ALMENDROS-COMUNA	S	432	31,40	0,56	0,56	0,56		0,56			0,56	0,56
6829621	04-062-011-00182-031	104007 ALMENDROS-COMUNA	S	432	39,00	0,20	0,20	0,20		0,20			0,20	0,20
6829622	04-062-011-00182-034	104007 ALMENDROS-COMUNA	S	432	22,70	0,17	0,17	0,17		0,17			0,17	0,17

(1) Superficie declarada admisible ajustada con la superficie comprometida.  
(2) Factor de penalización valorando el alcance para el tipo de compromiso.

Puede verificar la integridad de una copia de este documento mediante la lectura del código QR adjunto o mediante el acceso a la dirección <https://ws050.juntadeandalucia.es/verificarFirma> indicando el código de VERIFICACIÓN

FIRMADO POR	JUAN JOSE SOLER GARCIA	FECHA	03/07/2024	
	ROCIO GUIJARRO MILLAN			
VERIFICACIÓN	Pk2jmGCJWUB3686MPKY7GEXJCD3GC4	PÁGINA	649/2334	



**APELLIDOS Y NOMBRE / RAZÓN SOCIAL**

GARCIA BONILLO PEDRO

**NIF**  
\*\*\*\*5847\*

**EXPEDIENTE**  
1056778

**ANUALIDAD DE PAGO**

1ª

**IMPORTE POR ANUALIDAD**

	2023	2024	2025	2026	2027
IMPORTE MÁXIMO SUBVENCIONABLE	244,76 €	244,76 €	244,76 €	244,76 €	244,76 €
IMPORTE MEDIO DE TRANSFERENCIA (€/ha)	349,66 €	349,66 €	349,66 €	349,66 €	349,66 €

**RESUMEN DE UNIDADES**

Cód	GRUPO DE PAGO	Sup. Dec. Admisible (ha)	Sup. Comprometida (ha)	Sup. ajustada compromiso (1) (ha)	% sobredec.	Sup. Propuesta (ha)	Importe Declarado	Importe Topado	Importe Propuesto	Importe tras sobredec.
433	FRUTALES REGADÍO	0,70		0,70	0,00	0,70	244,76	244,76	244,76	244,76
<b>TOTAL</b>		0,70	0,70	0,70		0,70	244,76	244,76	244,76	244,76

**APLICACIÓN DE REDUCCIONES Y PENALIZACIONES**

GRUPO DE PAGO	Importe Calculado	Importe prereduc.	Criterios de subvencionabilidad y compromisos	Presentación tardía	Omisión declaración	Condicionalidad	IMPORTE (Euros) PROPUESTO
FRUTALES REGADÍO	244,76	244,76	0,00	0,00	0,00	0,00	244,76
<b>TOTAL</b>	244,76	244,76					244,76

**RESUMEN DE PAGOS**

	IMPORTE ( Euros )			
	PROPUESTO	FEADER (Eje 2)	MAPA	CAPADR
PROPUESTO	244,76	208,05	24,01	12,70

**RECINTOS PROPUESTOS**

REF.	REFERENCIA SIGPAC	CULTIVO	DESCRIPCIÓN CULTIVO	S/R	G.PAGO	PEND. MEDIA (%)	SUP. DEC. ADMISIBLE (ha)	SUP. COMPROM. (ha)	SUP. AJUSTADA COMPR.(1) (ha)	SUP. CONV. SIGPAC (ha)	SUP. CERTIE. (ha)	SUP. CAMPO (ha)	SUP. CAMPO DETER. CULT. DECLARADO (ha)	SUP. DEC. REDUCIDA (ha)	SUP. PROPUESTA (ha)
1700000004791806	04-017-007-00067-001	207004	LIMONERO-VERNA	R	433	1,70	0,14	0,14	0,14		0,14			0,14	0,14
1700000004791807	04-017-006-00235-001	207004	LIMONERO-VERNA	R	433	1,90	0,30	0,30	0,30		0,30			0,30	0,30
1700000004791808	04-017-006-00236-001	207004	LIMONERO-VERNA	R	433	1,90	0,09	0,09	0,09		0,09			0,09	0,09
1700000004791809	04-017-006-00237-001	207004	LIMONERO-VERNA	R	433	2,20	0,04	0,04	0,04		0,04			0,04	0,04
1700000004791810	04-017-007-00068-002	207004	LIMONERO-VERNA	R	433	1,10	0,13	0,13	0,13		0,13			0,13	0,13

(1) Superficie declarada admisible ajustada con la superficie comprometida.  
(2) Factor de penalización valorando el alcance para el tipo de compromiso.

Puede verificar la integridad de una copia de este documento mediante la lectura del código QR adjunto o mediante el acceso a la dirección <https://ws050.juntadeandalucia.es/verificarFirma> indicando el código de VERIFICACIÓN

FIRMADO POR	JUAN JOSE SOLER GARCIA	FECHA	03/07/2024	
	ROCIO GUIJARRO MILLAN			
VERIFICACIÓN	Pk2jmGCJWUB3686MPKY7GEXJCD3GC4	PÁGINA	650/2334	



**APELLIDOS Y NOMBRE / RAZÓN SOCIAL**

GARCIA CABRERA FRANCISCA

**NIF**  
\*\*\*\*5775\*

**EXPEDIENTE**  
1027343

**ANUALIDAD DE PAGO**  
1ª

**IMPORTE POR ANUALIDAD**

	2023	2024	2025	2026	2027
IMPORTE MÁXIMO SUBVENCIONABLE	4.350,75 €	4.350,75 €	4.350,75 €	4.350,75 €	4.350,75 €
IMPORTE MEDIO DE TRANSFERENCIA (€/ha)	216,24 €	216,24 €	216,24 €	216,24 €	216,24 €

**RESUMEN DE UNIDADES**

Cód	GRUPO DE PAGO	Sup. Dec. Admisible (ha)	Sup. Comprometida (ha)	Sup. ajustada compromiso (I) (ha)	% sobredec.	Sup. Propuesta (ha)	Importe Declarado	Importe Topado	Importe Propuesto	Importe tras sobredec.
432	FRUTALES SECANO	20,12		20,12	0,00	20,12	4.350,75	4.350,75	4.350,75	4.350,75
<b>TOTAL</b>		20,12	20,12	20,12		20,12	4.350,75	4.350,75	4.350,75	4.350,75

**APLICACIÓN DE REDUCCIONES Y PENALIZACIONES**

GRUPO DE PAGO	Importe Calculado	Importe prereduc.	Criterios de subvencionabilidad y compromisos	Presentación tardía	Omisión declaración	Condicionalidad	IMPORTE (Euros) PROPUESTO
FRUTALES SECANO	4.350,75	4.350,75	0,00	0,00	0,00	0,00	4.350,75
<b>TOTAL</b>	4.350,75	4.350,75					4.350,75

**RESUMEN DE PAGOS**

	IMPORTE ( Euros )			
	PROPUESTO	FEADER (Eje 2)	MAPA	CAPADR
PROPUESTO	4.350,75	3.698,14	426,81	225,80

**RECINTOS PROPUESTOS**

REF.	REFERENCIA SIGPAC	CULTIVO	DESCRIPCIÓN CULTIVO	S/R	G.PAGO	PEND. MEDIA (%)	SUP. DEC. ADMISIBLE (ha)	SUP. COMPROM. (ha)	SUP. AJUSTADA COMPR.(I) (ha)	SUP. CONV. SIGPAC (ha)	SUP. CERTIE (ha)	SUP. CAMPO (ha)	SUP. CAMPO DETER. CULT. DECLARADO (ha)	SUP. DEC. REDUCIDA (ha)	SUP. PROPUESTA (ha)
170000005812941	04-099-045-00035-005	104014	ALMENDROS-FERRAGNES	S	432	28,50	15,53	15,53	15,53		15,53			15,53	15,53
170000005812942	04-099-045-00035-030	104014	ALMENDROS-FERRAGNES	S	432	28,40	0,20	0,20	0,20		0,20			0,20	0,20
170000005812943	04-099-045-00035-033	104014	ALMENDROS-FERRAGNES	S	432	30,00	4,39	4,39	4,39		4,39			4,39	4,39

(1) Superficie declarada admisible ajustada con la superficie comprometida.  
(2) Factor de penalización valorando el alcance para el tipo de compromiso.

Puede verificar la integridad de una copia de este documento mediante la lectura del código QR adjunto o mediante el acceso a la dirección <https://ws050.juntadeandalucia.es/verificarFirma> indicando el código de VERIFICACIÓN

FIRMADO POR	JUAN JOSE SOLER GARCIA	FECHA	03/07/2024	
	ROCIO GUIJARRO MILLAN			
VERIFICACIÓN	Pk2jmGCJWUB3686MPKY7GEXJCD3GC4	PÁGINA	651/2334	



**APELLIDOS Y NOMBRE / RAZÓN SOCIAL**

GARCIA CARRION ANTONIA

**NIF**  
\*\*\*\*5467\*

**EXPEDIENTE**  
1047092

**ANUALIDAD DE PAGO**  
1ª

**IMPORTE POR ANUALIDAD**

	2023	2024	2025	2026	2027
IMPORTE MÁXIMO SUBVENCIONABLE	849,67 €	849,67 €	849,67 €	849,67 €	849,67 €
IMPORTE MEDIO DE TRANSFERENCIA (€/ha)	349,66 €	349,66 €	349,66 €	349,66 €	349,66 €

**RESUMEN DE UNIDADES**

Cód	GRUPO DE PAGO	Sup. Dec. Admisible (ha)	Sup. Comprometida (ha)	Sup. ajustada compromiso (I) (ha)	% sobredec.	Sup. Propuesta (ha)	Importe Declarado	Importe Topado	Importe Propuesto	Importe tras sobredec.
433	FRUTALES REGADÍO	2,45		2,43	0,00	2,43	849,67	849,67	849,67	849,67
<b>TOTAL</b>		2,45	2,43	2,43		2,43	849,67	849,67	849,67	849,67

**APLICACIÓN DE REDUCCIONES Y PENALIZACIONES**

GRUPO DE PAGO	Importe Calculado	Importe prereduc.	Criterios de subvencionabilidad y compromisos	Presentación tardía	Omisión declaración	Condicionalidad	IMPORTE (Euros) PROPUESTO
FRUTALES REGADÍO	849,67	849,67	0,00	0,00	0,00	0,00	849,67
<b>TOTAL</b>	849,67	849,67					849,67

**RESUMEN DE PAGOS**

	IMPORTE (Euros)			
	PROPUESTO	FEADER (Eje 2)	MAPA	CAPADR
PROPUESTO	849,67	722,22	83,35	44,10

**RECINTOS PROPUESTOS**

REF.	REFERENCIA SIGPAC	CULTIVO	DESCRIPCIÓN CULTIVO	S/R	G.PAGO	PEND. MEDIA (%)	SUP. DEC. ADMISIBLE (ha)	SUP. COMPROM. (ha)	SUP. AJUSTADA COMPR.(I) (ha)	SUP. CONV. SIGPAC (ha)	SUP. CERTIE. (ha)	SUP. CAMPO (ha)	SUP. CAMPO DETER. CULT. DECLARADO (ha)	SUP. DEC. REDUCIDA (ha)	SUP. PROPUESTA (ha)
-1478597	04-053-059-00040-009	209200	MANDARINO-MANDARINO COMÚN	R	433	7,00	1,47	1,45	1,45		1,45			1,45	1,45
1700000005335966	04-053-059-00040-006	209200	MANDARINO-MANDARINO COMÚN	R	433	7,10	0,03	0,03	0,03		0,03			0,03	0,03
1700000005335976	04-053-059-00040-008	209200	MANDARINO-MANDARINO COMÚN	R	433	9,70	0,24	0,24	0,24		0,24			0,24	0,24
1700000005335987	04-053-027-00275-001	209200	MANDARINO-MANDARINO COMÚN	R	433	8,20	0,48	0,48	0,48		0,48			0,48	0,48
1700000005335988	04-053-059-00040-007	209200	MANDARINO-MANDARINO COMÚN	R	433	4,60	0,23	0,23	0,23		0,23			0,23	0,23

**INCIDENCIAS**

**INCIDENCIA DESCRIPCIÓN**

- 100402 Recinto solicitado no forma parte de ningún organismo de control autorizado para la producción ecológica en Andalucía o fecha de inscripción posterior al plazo establecido ( Anexo I. Criterios de Subvencionabilidad. Orden 28 de marzo de 2023 ). Ref:-788619 Recinto:04-053-027-80003-00001 Cultivo:209200 MANDARINO-MANDARINO COMÚN Regadío Ref:-1322590 Recinto:04-053-059-00040-00024 Cultivo:113000 OTROS FRUTALES-SIN VARIEDAD Secano
- 100424 Solicita recinto que no está comprometido para la operación. Ref:-788619 Recinto:04-053-027-80003-00001 Cultivo:209200 MANDARINO-MANDARINO COMÚN Regadío Ref:-1478596 Recinto:04-053-059-00040-00005 Cultivo:101003 OLIVAR-ARBEQUINA Regadío Ref:5277879 Recinto:04-053-059-00040-00021 Cultivo:1000 TRIGO BLANDO-SIN VARIEDAD Regadío Ref:-1322590 Recinto:04-053-059-00040-00024 Cultivo:113000 OTROS FRUTALES-SIN VARIEDAD Secano

(1) Superficie declarada admisible ajustada con la superficie comprometida.  
(2) Factor de penalización valorando el alcance para el tipo de compromiso.

Puede verificar la integridad de una copia de este documento mediante la lectura del código QR adjunto o mediante el acceso a la dirección <https://ws050.juntadeandalucia.es/verificarFirma> indicando el código de VERIFICACIÓN

FIRMADO POR	JUAN JOSE SOLER GARCIA	FECHA	03/07/2024	
	ROCIO GUIJARRO MILLAN			
VERIFICACIÓN	Pk2jmGCJWUB3686MPKY7GEXJCD3GC4	PÁGINA	652/2334	





**APELLIDOS Y NOMBRE / RAZÓN SOCIAL**  
GARCIA CASTAÑO LUIS

**NIF**  
\*\*\*3283\*

**EXPEDIENTE**  
1116892

**ANUALIDAD DE PAGO**  
1ª

**IMPORTE POR ANUALIDAD**

	2023	2024	2025	2026	2027
IMPORTE MÁXIMO SUBVENCIONABLE	3.327,93 €	3.327,93 €	3.327,93 €	3.327,93 €	3.327,93 €
IMPORTE MEDIO DE TRANSFERENCIA (€/ha)	216,24 €	216,24 €	216,24 €	216,24 €	216,24 €

**RESUMEN DE UNIDADES**

Cód	GRUPO DE PAGO	Sup. Dec. Admisible (ha)	Sup. Comprometida (ha)	Sup. ajustada compromiso (I) (ha)	% sobredec.	Sup. Propuesta (ha)	Importe Declarado	Importe Topado	Importe Propuesto	Importe tras sobredec.
432	FRUTALES SECANO	15,39		15,39	0,00	15,39	3.327,93	3.327,93	3.327,93	3.327,93
<b>TOTAL</b>		15,39	15,39	15,39		15,39	3.327,93	3.327,93	3.327,93	3.327,93

**APLICACIÓN DE REDUCCIONES Y PENALIZACIONES**

GRUPO DE PAGO	Importe Calculado	Importe prerreduc.	Criterios de subvencionabilidad y compromisos	Presentación tardía	Omisión declaración	Condicionalidad	IMPORTE (Euros) PROPUESTO
FRUTALES SECANO	3.327,93	3.327,93	0,00	0,00	0,00	0,00	3.327,93
<b>TOTAL</b>	3.327,93	3.327,93					3.327,93

**RESUMEN DE PAGOS**

	IMPORTE (Euros)			
	PROPUESTO	FEADER (Eje 2)	MAPA	CAPADR
PROPUESTO	3.327,93	2.828,74	326,47	172,72

**RECINTOS PROPUESTOS**

REF.	REFERENCIA SIGPAC	CULTIVO DESCRIPCIÓN CULTIVO	S/R	G.PAGO	PEND. MEDIA (%)	SUP. DEC. ADMISIBLE (ha)	SUP. COMPROM. (ha)	SUP. AJUSTADA COMPROM. (I) (ha)	SUP. CONV. SIGPAC (ha)	SUP. CERTIE (ha)	SUP. CAMPO (ha)	SUP. CAMPO DETER. CULT. DECLARADO (ha)	SUP. DEC. REDUCIDA (ha)	SUP. PROPUESTA (ha)
-982883	04-083-010-00257-157	104014 ALMENDROS-FERRAGNES	S	432	31,50	0,05	0,05	0,05		0,05			0,05	0,05
1700000006152052	04-083-010-00257-002	104014 ALMENDROS-FERRAGNES	S	432	30,30	0,38	0,38	0,38		0,38			0,38	0,38
1700000006152053	04-083-010-00257-146	104014 ALMENDROS-FERRAGNES	S	432	16,80	2,00	2,00	2,00		2,00			2,00	2,00
1700000006152055	04-083-010-00257-133	104014 ALMENDROS-FERRAGNES	S	432	30,60	3,20	3,20	3,20		3,20			3,20	3,20
1700000006152056	04-083-010-00257-129	104014 ALMENDROS-FERRAGNES	S	432	27,70	1,11	1,11	1,11		1,11			1,11	1,11
1700000006152057	04-083-010-00257-003	104014 ALMENDROS-FERRAGNES	S	432	29,40	0,51	0,51	0,51		0,51			0,51	0,51
1700000006152058	04-083-010-00259-039	104014 ALMENDROS-FERRAGNES	S	432	6,50	0,18	0,18	0,18		0,18			0,18	0,18
1700000006152059	04-083-010-00257-118	104014 ALMENDROS-FERRAGNES	S	432	15,50	2,93	2,93	2,93		2,93			2,93	2,93
1700000006152060	04-083-010-00257-138	104014 ALMENDROS-FERRAGNES	S	432	30,80	5,03	5,03	5,03		5,03			5,03	5,03

(1) Superficie declarada admisible ajustada con la superficie comprometida.  
(2) Factor de penalización valorando el alcance para el tipo de compromiso.

Puede verificar la integridad de una copia de este documento mediante la lectura del código QR adjunto o mediante el acceso a la dirección <https://ws050.juntadeandalucia.es/verificarFirma> indicando el código de VERIFICACIÓN

FIRMADO POR	JUAN JOSE SOLER GARCIA	FECHA	03/07/2024	
	ROCIO GUIJARRO MILLAN			
VERIFICACIÓN	Pk2jmGCJWUB3686MPKY7GEXJCD3GC4	PÁGINA	653/2334	



**APELLIDOS Y NOMBRE / RAZÓN SOCIAL**

GARCIA CASTELLON ANTONIO

**NIF**

\*\*\*\*5993\*

**EXPEDIENTE**

1048945

**ANUALIDAD DE PAGO**

1ª

**IMPORTE POR ANUALIDAD**

	2023	2024	2025	2026	2027
IMPORTE MÁXIMO SUBVENCIONABLE	248,26 €	248,26 €	248,26 €	248,26 €	248,26 €
IMPORTE MEDIO DE TRANSFERENCIA (€/ha)	349,66 €	349,66 €	349,66 €	349,66 €	349,66 €

**RESUMEN DE UNIDADES**

Cód	GRUPO DE PAGO	Sup. Dec. Admisible (ha)	Sup. Comprometida (ha)	Sup. ajustada compromiso (I) (ha)	% sobredec.	Sup. Propuesta (ha)	Importe Declarado	Importe Topado	Importe Propuesto	Importe tras sobredec.
433	FRUTALES REGADÍO	1,38		0,71	0,00	0,71	248,26	248,26	248,26	248,26
<b>TOTAL</b>		1,38	0,71	0,71		0,71	248,26	248,26	248,26	248,26

**APLICACIÓN DE REDUCCIONES Y PENALIZACIONES**

GRUPO DE PAGO	Importe Calculado	Importe prereduc.	Criterios de subvencionabilidad y compromisos	Presentación tardía	Omisión declaración	Condicionalidad	IMPORTE (Euros) PROPUESTO
FRUTALES REGADÍO	248,26	248,26	0,00	0,00	0,00	0,00	248,26
<b>TOTAL</b>	248,26	248,26					248,26

**RESUMEN DE PAGOS**

	IMPORTE (Euros)			
	PROPUESTO	FEADER (Eje 2)	MAPA	CAPADR
PROPUESTO	248,26	211,02	24,35	12,89

**RECINTOS PROPUESTOS**

REF.	REFERENCIA SIGPAC	CULTIVO	DESCRIPCIÓN CULTIVO	S/R	G.PAGO	PEND. MEDIA (%)	SUP. DEC. ADMISIBLE (ha)	SUP. COMPROM. (ha)	SUP. AJUSTADA COMPR.(I) (ha)	SUP. CONV. SIGPAC (ha)	SUP. CERTIE. (ha)	SUP. CAMPO (ha)	SUP. CAMPO DETER. CULT. DECLARADO (ha)	SUP. DEC. REDUCIDA (ha)	SUP. PROPUESTA (ha)
1700000004546075	04-053-035-00166-001	206001	NARANJO-LANE LATE	R	433	7,30	0,26	0,26	0,26		0,26			0,26	0,26
1700000004546076	04-053-035-00168-001	206001	NARANJO-LANE LATE	R	433	7,00	0,67	0,01	0,01		0,01			0,01	0,01
1700000004546077	04-053-035-00177-001	206001	NARANJO-LANE LATE	R	433	3,60	0,27	0,27	0,27		0,27			0,27	0,27
1700000004546078	04-053-035-00167-001	207004	LIMONERO-VERNA	R	433	8,00	0,07	0,07	0,07		0,07			0,07	0,07
1700000004546079	04-053-035-00168-002	206001	NARANJO-LANE LATE	R	433	3,80	0,10	0,09	0,09		0,09			0,09	0,09
1700000004546083	04-053-035-00168-002	111430	CIRUELOS-VIOLETTA	R	433	3,80	0,01	0,01	0,01		0,01			0,01	0,01

**INCIDENCIAS**

**INCIDENCIA DESCRIPCIÓN**

- 100400 Recinto con cultivo, variedad, régimen de explotación o uso Sigpac no compatible con la operación solicitada ( Anexo IV.I Cultivos y variedades elegibles para las Intervenciones. Orden de 28 de marzo de 2023 ).  
Ref:1700000004546081 Recinto:04-053-035-00189-00001 Cultivo:206001 NARANJO-LANE LATE Secano Uso:OC
- 100424 Solicita recinto que no está comprometido para la operación.  
Ref:1700000004546080 Recinto:04-053-035-00168-00001 Cultivo:218084 HIGUERA-DE REY Regadio  
Ref:1700000004546082 Recinto:04-053-035-00189-00001 Cultivo:101003 OLIVAR-ARBEQUINA Secano  
Ref:1700000004546081 Recinto:04-053-035-00189-00001 Cultivo:206001 NARANJO-LANE LATE Secano

(1) Superficie declarada admisible ajustada con la superficie comprometida.  
(2) Factor de penalización valorando el alcance para el tipo de compromiso.

Puede verificar la integridad de una copia de este documento mediante la lectura del código QR adjunto o mediante el acceso a la dirección <https://ws050.juntadeandalucia.es/verificarFirma> indicando el código de VERIFICACIÓN

FIRMADO POR	JUAN JOSE SOLER GARCIA	FECHA	03/07/2024	
	ROCIO GUIJARRO MILLAN			
VERIFICACIÓN	Pk2jmGCJWUB3686MPKY7GEXJCD3GC4	PÁGINA	654/2334	



**APELLIDOS Y NOMBRE / RAZÓN SOCIAL**  
GARCIA CASTILLO FELIPE JOSE

**NIF**  
\*\*\*\*5973\*

**EXPEDIENTE**  
1104291

**ANUALIDAD DE PAGO**  
1ª

**IMPORTE POR ANUALIDAD**

	2023	2024	2025	2026	2027
IMPORTE MÁXIMO SUBVENCIONABLE	3.831,53 €	3.831,53 €	3.831,53 €	3.831,53 €	3.831,53 €
IMPORTE MEDIO DE TRANSFERENCIA (€/ha)	218,57 €	218,57 €	218,57 €	218,57 €	218,57 €

**RESUMEN DE UNIDADES**

Cód	GRUPO DE PAGO	Sup. Dec. Admisible (ha)	Sup. Comprometida (ha)	Sup. ajustada compromiso (I) (ha)	% sobredec.	Sup. Propuesta (ha)	Importe Declarado	Importe Topado	Importe Propuesto	Importe tras sobredec.
429	OLIVAR	1,29		1,29	0,00	1,29	319,79	319,79	319,79	319,79
432	FRUTALES SECANO	16,24		16,24	0,00	16,24	3.511,74	3.511,74	3.511,74	3.511,74
<b>TOTAL</b>		17,53	17,53	17,53		17,53	3.831,53	3.831,53	3.831,53	3.831,53

**APLICACIÓN DE REDUCCIONES Y PENALIZACIONES**

GRUPO DE PAGO	Importe Calculado	Importe prereduc.	Criterios de subvencionabilidad y compromisos			Omisión declaración	Condicionalidad	IMPORTE (Euros)	
			Presentación tardía					PROPUESTO	
FRUTALES SECANO	3.511,74	3.511,74	0,00	0,00	1,00	0,00		3.476,62	
OLIVAR	319,79	319,79	0,00	0,00	1,00	0,00		316,59	
<b>TOTAL</b>	3.831,53	3.831,53						3.793,21	

**RESUMEN DE PAGOS**

PROPUESTO	IMPORTE ( Euros )			
	PROPUESTO	FEADER (Eje 2)	MAPA	CAPADR
PROPUESTO	3.793,21	3.224,23	372,12	196,86

**RECINTOS PROPUESTOS**

REF.	REFERENCIA SIGPAC	CULTIVO DESCRIPCIÓN CULTIVO	S/R	G.PAGO	PEND. MEDIA (%)	SUP. DEC. ADMISIBLE (ha)	SUP. COMPROM. (ha)	SUP. AJUSTADA COMPR.(I) (ha)	SUP. CONV. SIGPAC (ha)	SUP. CERTIF. (ha)	SUP. CAMPO (ha)	SUP. CAMPO DETER. CULT. DECLARADO (ha)	SUP. DEC. REDUCIDA (ha)	SUP. PROPUESTA (ha)
1700000006415196	04-070-026-00121-024	101010 OLIVAR-PICUAL	S	429	11,80	0,08	0,08	0,08	0,08	0,08			0,08	0,08
1700000006415201	04-070-022-00189-001	101010 OLIVAR-PICUAL	S	429	4,90	0,30	0,30	0,30	0,30	0,30			0,30	0,30
1700000006415202	04-070-022-00199-001	101010 OLIVAR-PICUAL	S	429	5,10	0,47	0,47	0,47	0,47	0,47			0,47	0,47
1700000006415203	04-070-021-00309-001	101010 OLIVAR-PICUAL	R	429	7,60	0,31	0,31	0,31	0,31	0,31			0,31	0,31
1700000006415204	04-070-026-00114-005	101010 OLIVAR-PICUAL	S	429	13,60	0,13	0,13	0,13	0,13	0,13			0,13	0,13
-1542037	04-070-026-00122-006	104008 ALMENDROS-CONSTANTI	S	432	14,50	0,49	0,49	0,49	0,49	2,43			0,49	0,49
-1542021	04-070-026-00122-006	104008 ALMENDROS-CONSTANTI	S	432	14,50	0,61	0,61	0,61	0,61	3,02			0,61	0,61
-1051894	04-070-026-00122-020	104007 ALMENDROS-COMUNA	S	432	23,80	0,07	0,07	0,07	0,07	0,07			0,07	0,07
-1051880	04-070-026-00121-017	104007 ALMENDROS-COMUNA	S	432	21,10	0,16	0,16	0,16	0,16	0,16			0,16	0,16
-70950	04-070-026-00122-007	104007 ALMENDROS-COMUNA	S	432	14,20	0,67	0,67	0,67	0,67	0,67			0,67	0,67
1700000006415206	04-070-026-00114-007	104007 ALMENDROS-COMUNA	S	432	16,90	0,68	0,68	0,68	0,68	0,68			0,68	0,68
1700000006415207	04-070-026-00120-003	104007 ALMENDROS-COMUNA	S	432	17,70	0,15	0,15	0,15	0,15	0,15			0,15	0,15
1700000006415209	04-070-026-00122-003	104007 ALMENDROS-COMUNA	S	432	16,10	1,57	1,57	1,57	1,57	1,57			1,57	1,57
1700000006415210	04-070-026-00122-004	104007 ALMENDROS-COMUNA	S	432	11,40	0,28	0,28	0,28	0,28	0,28			0,28	0,28
1700000006415213	04-070-026-00122-012	104007 ALMENDROS-COMUNA	S	432	15,90	0,74	0,74	0,74	0,74	0,74			0,74	0,74
1700000006415215	04-070-026-00122-005	104008 ALMENDROS-CONSTANTI	S	432	13,30	1,62	1,62	1,62	1,62	1,62			1,62	1,62
1700000006415216	04-070-017-00161-001	104020 ALMENDROS-GUARA	S	432	4,60	9,20	9,20	9,20	9,20	9,20			9,20	9,20

(1) Superficie declarada admisible ajustada con la superficie comprometida.  
(2) Factor de penalización valorando el alcance para el tipo de compromiso.

Puede verificar la integridad de una copia de este documento mediante la lectura del código QR adjunto o mediante el acceso a la dirección <https://ws050.juntadeandalucia.es/verificarFirma> indicando el código de VERIFICACIÓN

FIRMADO POR	JUAN JOSE SOLER GARCIA	FECHA	03/07/2024	
	ROCIO GUIJARRO MILLAN			
VERIFICACIÓN	Pk2jmGCJWUB3686MPKY7GEXJCD3GC4	PÁGINA	655/2334	




**INCIDENCIAS**

**INCIDENCIA DESCRIPCIÓN**

- 256 Solicitud con recintos no declarados en campaña actual con una reducción por omisión de superficie superior al 3%  
CÓDIGO PARA EL PORCENTAJE DE REDUCCIÓN POR OMISIÓN QUE CORRESPONDE A LA SOLICITUD:1
- 8200 Línea de declaración monitorizada con resultado no admisible  
Ref:170000006415205 Recinto:04-070-026-00122-00002 Cultivo:20000 BARBECHO TRADICIONAL-SIN VARIEDAD
- 8400 Monitorización Línea de declaración monitorizada con situación 12 o "nula" y sin información de producto.  
Ref:170000006415205 Recinto:04-070-026-00122-00002 Cultivo: - IDENTIFICADOR DE LA PARCELA AGRÍCOLA:3 Código de producto declarado en dicho recinto.:20 Código de variedad/especie/tipo declarada en dicho recinto.:0 Línea de ayuda declarada en dicho recinto.:
- 100400 Recinto con cultivo, variedad, régimen de explotación o uso Sigpac no compatible con la operación solicitada ( Anexo IV.I Cultivos y variedades elegibles para las Intervenciones. Orden de 28 de marzo de 2023 ).  
Ref:170000006415217 Recinto:04-070-026-00114-00006 Cultivo:20000 BARBECHO TRADICIONAL-SIN VARIEDAD Secano Uso: FS  
Ref:170000006415205 Recinto:04-070-026-00122-00002 Cultivo:20000 BARBECHO TRADICIONAL-SIN VARIEDAD Secano Uso: FS  
Ref:-1542051 Recinto:04-070-026-00122-00006 Cultivo:20000 BARBECHO TRADICIONAL-SIN VARIEDAD Secano Uso:FS
- 100424 Solicita recinto que no está comprometido para la operación.  
Ref:170000006415217 Recinto:04-070-026-00114-00006 Cultivo:20000 BARBECHO TRADICIONAL-SIN VARIEDAD Secano  
Ref:170000006415205 Recinto:04-070-026-00122-00002 Cultivo:20000 BARBECHO TRADICIONAL-SIN VARIEDAD Secano  
Ref:-1542051 Recinto:04-070-026-00122-00006 Cultivo:20000 BARBECHO TRADICIONAL-SIN VARIEDAD Secano

(1) Superficie declarada admisible ajustada con la superficie comprometida.  
(2) Factor de penalización valorando el alcance para el tipo de compromiso.

Puede verificar la integridad de una copia de este documento mediante la lectura del código QR adjunto o mediante el acceso a la dirección <a href="https://ws050.juntadeandalucia.es/verificarFirma">https://ws050.juntadeandalucia.es/verificarFirma</a> indicando el código de VERIFICACIÓN				
FIRMADO POR	JUAN JOSE SOLER GARCIA	FECHA	03/07/2024	
	ROCIO GUIJARRO MILLAN			
VERIFICACIÓN	Pk2jmGCJWUB3686MPKY7GEXJCD3GC4	PÁGINA	656/2334	



**APELLIDOS Y NOMBRE / RAZÓN SOCIAL**

GARCIA CAZORLA ANTONIO

**NIF**  
\*\*\*\*2696\*

**EXPEDIENTE**  
1272014

**ANUALIDAD DE PAGO**  
1ª

**IMPORTE POR ANUALIDAD**

	2023	2024	2025	2026	2027
IMPORTE MÁXIMO SUBVENCIONABLE	1.949,81 €	1.949,81 €	1.949,81 €	1.949,81 €	1.949,81 €
IMPORTE MEDIO DE TRANSFERENCIA (€/ha)	230,47 €	230,47 €	230,47 €	230,47 €	230,47 €

**RESUMEN DE UNIDADES**

Cód	GRUPO DE PAGO	Sup. Dec. Admisible (ha)	Sup. Comprometida (ha)	Sup. ajustada compromiso (1) (ha)	% sobredec.	Sup. Propuesta (ha)	Importe Declarado	Importe Topado	Importe Propuesto	Importe tras sobredec.
429	OLIVAR	1,60		1,57	0,00	1,57	389,20	389,20	389,20	389,20
432	FRUTALES SECANO	6,39		6,36	0,00	6,36	1.375,29	1.375,29	1.375,29	1.375,29
433	FRUTALES REGADÍO	0,53		0,53	0,00	0,53	185,32	185,32	185,32	185,32
<b>TOTAL</b>		8,52	8,46	8,46		8,46	1.949,81	1.949,81	1.949,81	1.949,81

**APLICACIÓN DE REDUCCIONES Y PENALIZACIONES**

GRUPO DE PAGO	Importe Calculado	Importe prereduc.	Criterios de subvencionabilidad y compromisos	Presentación tardía	Omisión declaración	Condicionalidad	IMPORTE (Euros)
							PROPUESTO
FRUTALES REGADÍO	185,32	185,32	0,00	0,00	0,00	0,00	185,32
FRUTALES SECANO	1.375,29	1.375,29	0,00	0,00	0,00	0,00	1.375,29
OLIVAR	389,20	389,20	0,00	0,00	0,00	0,00	389,20
<b>TOTAL</b>	1.949,81	1.949,81					1.949,81

**RESUMEN DE PAGOS**

PROPUESTO	IMPORTE (Euros)			
	PROPUESTO	FEADER (Eje 2)	MAPA	CAPADR
	1.949,81	1.657,34	191,28	101,19

(1) Superficie declarada admisible ajustada con la superficie comprometida.  
(2) Factor de penalización valorando el alcance para el tipo de compromiso.

Puede verificar la integridad de una copia de este documento mediante la lectura del código QR adjunto o mediante el acceso a la dirección <https://ws050.juntadeandalucia.es/verificarFirma> indicando el código de VERIFICACIÓN

FIRMADO POR	JUAN JOSE SOLER GARCIA	FECHA	03/07/2024	
	ROCIO GUIJARRO MILLAN			
VERIFICACIÓN	Pk2jmGCJWUB3686MPKY7GEXJCD3GC4	PÁGINA	657/2334	



**RECINTOS PROPUESTOS**

REF.	REFERENCIA SIGPAC	CULTIVO	DESCRIPCIÓN CULTIVO	S/R	G.PAGO	PEND. MEDIA (%)	SUP. DEC. ADMISIBLE (ha)	SUP. COMPROM. (ha)	SUP. AJUSTADA COMPR.(1) (ha)	SUP. CONV. SIGPAC (ha)	SUP. CERTIF. (ha)	SUP. CAMPO (ha)	SUP. CAMPO DETER. CULT. DECLARADO (ha)	SUP. DEC. REDUCIDA (ha)	SUP. PROPUESTA (ha)
-795843	04-006-025-00361-009	101194	OLIVAR-LECHIN DE GRANADA	R	429	19,00	0,04	0,04	0,04		0,04			0,04	0,04
-795395	04-006-025-00359-006	101269	OLIVAR-PICUAL DE ALMERIA	R	429	2,90	0,27	0,27	0,27		0,27			0,27	0,27
-470748	04-006-014-00114-003	101269	OLIVAR-PICUAL DE ALMERIA	R	429	4,00	0,08	0,08	0,08		0,08			0,08	0,08
-470606	04-006-025-00255-004	101269	OLIVAR-PICUAL DE ALMERIA	R	429	4,40	0,19	0,19	0,19		0,19			0,19	0,19
-470512	04-006-025-00276-002	101269	OLIVAR-PICUAL DE ALMERIA	R	429	5,20	0,14	0,14	0,14		0,14			0,14	0,14
4590155	04-006-014-00027-004	101269	OLIVAR-PICUAL DE ALMERIA	R	429	6,90	0,16	0,16	0,16		0,16			0,16	0,16
170000002801515	04-006-026-00089-001	101194	OLIVAR-LECHIN DE GRANADA	S	429	14,70	0,07	0,07	0,07		0,07			0,07	0,07
170000002801516	04-006-013-00271-005	101194	OLIVAR-LECHIN DE GRANADA	S	429	16,20	0,05	0,05	0,05		0,05			0,05	0,05
170000002801517	04-006-014-00015-001	101269	OLIVAR-PICUAL DE ALMERIA	R	429	4,70	0,06	0,06	0,06		0,06			0,06	0,06
170000002801518	04-006-026-00151-007	101194	OLIVAR-LECHIN DE GRANADA	S	429	15,00	0,02	0,02	0,02		0,02			0,02	0,02
170000002801519	04-006-026-00151-009	101194	OLIVAR-LECHIN DE GRANADA	S	429	8,50	0,10	0,10	0,10		0,10			0,10	0,10
170000002801524	04-006-014-00066-001	101269	OLIVAR-PICUAL DE ALMERIA	R	429	4,30	0,06	0,06	0,06		0,06			0,06	0,06
170000002801525	04-006-014-00123-001	101269	OLIVAR-PICUAL DE ALMERIA	R	429	9,00	0,06	0,06	0,06		0,06			0,06	0,06
170000002801526	04-006-026-00125-012	101194	OLIVAR-LECHIN DE GRANADA	S	429	19,00	0,08	0,08	0,08		0,08			0,08	0,08
170000002801527	04-006-026-00151-011	101194	OLIVAR-LECHIN DE GRANADA	S	429	9,40	0,05	0,05	0,05		0,05			0,05	0,05
170000002801528	04-006-026-00151-010	101194	OLIVAR-LECHIN DE GRANADA	S	429	22,60	0,15	0,12	0,12		0,12			0,12	0,12
170000002801530	04-006-014-00125-001	101269	OLIVAR-PICUAL DE ALMERIA	R	429	4,10	0,02	0,02	0,02		0,02			0,02	0,02
-795841	04-006-025-00361-020	104007	ALMENDROS-COMUNA	S	432	4,90	0,13	0,13	0,13		0,13			0,13	0,13
-434582	04-006-025-00337-001	104007	ALMENDROS-COMUNA	S	432	6,50	0,12	0,12	0,12		0,12			0,12	0,12
170000002801534	04-006-013-00269-001	104007	ALMENDROS-COMUNA	S	432	23,90	0,32	0,32	0,32		0,32			0,32	0,32
170000002801535	04-006-026-00087-009	104007	ALMENDROS-COMUNA	S	432	17,00	1,95	1,95	1,95		1,95			1,95	1,95
170000002801536	04-006-026-00087-004	104007	ALMENDROS-COMUNA	S	432	15,10	0,12	0,12	0,12		0,12			0,12	0,12
170000002801538	04-006-013-00271-006	104007	ALMENDROS-COMUNA	S	432	7,30	0,27	0,27	0,27		0,27			0,27	0,27
170000002801539	04-006-013-00269-003	104007	ALMENDROS-COMUNA	S	432	13,70	0,27	0,27	0,27		0,27			0,27	0,27
170000002801541	04-006-026-00089-004	104007	ALMENDROS-COMUNA	S	432	16,90	0,40	0,40	0,40		0,40			0,40	0,40
170000002801542	04-006-025-00008-001	104007	ALMENDROS-COMUNA	S	432	19,10	0,52	0,49	0,49		0,49			0,49	0,49
170000002801543	04-006-014-00070-001	104007	ALMENDROS-COMUNA	S	432	5,00	0,65	0,65	0,65		0,65			0,65	0,65
170000002801544	04-006-014-00070-005	104020	ALMENDROS-GUARA	S	432	3,30	0,24	0,24	0,24		0,24			0,24	0,24
170000002801553	04-006-013-00271-007	104007	ALMENDROS-COMUNA	S	432	18,20	1,28	1,28	1,28		1,28			1,28	1,28
170000002801554	04-006-013-00278-001	104007	ALMENDROS-COMUNA	S	432	8,70	0,12	0,12	0,12		0,12			0,12	0,12
4590166	04-006-014-00045-002	104007	ALMENDROS-COMUNA	R	433	4,30	0,05	0,05	0,05		0,05			0,05	0,05
170000002801545	04-006-014-00054-001	104007	ALMENDROS-COMUNA	R	433	5,70	0,17	0,17	0,17		0,17			0,17	0,17
170000002801546	04-006-014-00053-001	104007	ALMENDROS-COMUNA	R	433	8,90	0,07	0,07	0,07		0,07			0,07	0,07
170000002801548	04-006-016-00085-001	104007	ALMENDROS-COMUNA	R	433	7,50	0,10	0,10	0,10		0,13			0,10	0,10
170000002801549	04-006-014-00018-002	104007	ALMENDROS-COMUNA	R	433	4,90	0,09	0,09	0,09		0,09			0,09	0,09
170000002801550	04-006-014-00019-003	104007	ALMENDROS-COMUNA	R	433	3,50	0,02	0,02	0,02		0,02			0,02	0,02
170000002801551	04-006-014-00020-002	104007	ALMENDROS-COMUNA	R	433	5,60	0,01	0,01	0,01		0,01			0,01	0,01
170000002801552	04-006-014-00021-003	104007	ALMENDROS-COMUNA	R	433	7,70	0,02	0,02	0,02		0,02			0,02	0,02

(1) Superficie declarada admisible ajustada con la superficie comprometida.  
 (2) Factor de penalización valorando el alcance para el tipo de compromiso.

Puede verificar la integridad de una copia de este documento mediante la lectura del código QR adjunto o mediante el acceso a la dirección <https://ws050.juntadeandalucia.es/verificarFirma> indicando el código de VERIFICACIÓN

FIRMADO POR	JUAN JOSE SOLER GARCIA	FECHA	03/07/2024	
	ROCIO GUIJARRO MILLAN			
VERIFICACIÓN	Pk2jmGCJWUB3686MPKY7GEXJCD3GC4	PÁGINA	658/2334	



**APELLIDOS Y NOMBRE / RAZÓN SOCIAL**

GARCIA CEBA MILAGROS

**NIF**  
\*\*\*\*7608\*

**EXPEDIENTE**  
1158003

**ANUALIDAD DE PAGO**

1ª

**IMPORTE POR ANUALIDAD**

	2023	2024	2025	2026	2027
IMPORTE MÁXIMO SUBVENCIONABLE	230,78 €	230,78 €	230,78 €	230,78 €	230,78 €
IMPORTE MEDIO DE TRANSFERENCIA (€/ha)	349,67 €	349,67 €	349,67 €	349,67 €	349,67 €

**RESUMEN DE UNIDADES**

Cód	GRUPO DE PAGO	Sup. Dec. Admisible (ha)	Sup. Comprometida (ha)	Sup. ajustada compromiso (1) (ha)	% sobredec.	Sup. Propuesta (ha)	Importe Declarado	Importe Topado	Importe Propuesto	Importe tras sobredec.
433	FRUTALES REGADÍO	0,66		0,66	0,00	0,66	230,78	230,78	230,78	230,78
<b>TOTAL</b>		0,66	0,66	0,66		0,66	230,78	230,78	230,78	230,78

**APLICACIÓN DE REDUCCIONES Y PENALIZACIONES**

GRUPO DE PAGO	Importe Calculado	Importe prereduc.	Criterios de subvencionabilidad y compromisos	Presentación tardía	Omisión declaración	Condicionalidad	IMPORTE (Euros) PROPUESTO
FRUTALES REGADÍO	230,78	230,78	0,00	0,00	0,00	0,00	230,78
<b>TOTAL</b>	230,78	230,78					230,78

**RESUMEN DE PAGOS**

PROPUESTO	IMPORTE (Euros)		
	FEADER (Eje 2)	MAPA	CAPADR
PROPUESTO	230,78	196,16	22,64
			11,98

**RECINTOS PROPUESTOS**

REF.	REFERENCIA SIGPAC	CULTIVO	DESCRIPCIÓN CULTIVO	S/R	G.PAGO	PEND. MEDIA (%)	SUP. DEC. ADMISIBLE (ha)	SUP. COMPROM. (ha)	SUP. AJUSTADA COMPROM. (1) (ha)	SUP. CONV. SIGPAC (ha)	SUP. CERTIE (ha)	SUP. CAMPO (ha)	SUP. CAMPO DETER. CULT. DECLARADO (ha)	SUP. DEC. REDUCIDA (ha)	SUP. PROPUESTA (ha)
4153844	04-078-006-00032-001	209200	MANDARINO-MANDARINO COMÚN	R	433	5,50	0,66	0,66	0,66		0,66			0,66	0,66

(1) Superficie declarada admisible ajustada con la superficie comprometida.  
(2) Factor de penalización valorando el alcance para el tipo de compromiso.

Puede verificar la integridad de una copia de este documento mediante la lectura del código QR adjunto o mediante el acceso a la dirección <https://ws050.juntadeandalucia.es/verificarFirma> indicando el código de VERIFICACIÓN

FIRMADO POR	JUAN JOSE SOLER GARCIA	FECHA	03/07/2024	
	ROCIO GUIJARRO MILLAN			
VERIFICACIÓN	Pk2jmGCJWUB3686MPKY7GEXJCD3GC4	PÁGINA	659/2334	



**APELLIDOS Y NOMBRE / RAZÓN SOCIAL**

GARCIA CHACON JUAN SALVADOR

**NIF**

\*\*\*\*1403\*

**EXPEDIENTE**

1239672

**ANUALIDAD**

**DE PAGO**

1ª

**IMPORTE POR ANUALIDAD**

	2023	2024	2025	2026	2027
IMPORTE MÁXIMO SUBVENCIONABLE	8.887,37 €	8.887,37 €	8.887,37 €	8.887,37 €	8.887,37 €
IMPORTE MEDIO DE TRANSFERENCIA (€/ha)	218,47 €	218,47 €	218,47 €	218,47 €	218,47 €

**RESUMEN DE UNIDADES**

Cód	GRUPO DE PAGO	Sup. Dec. Admisible (ha)	Sup. Comprometida (ha)	Sup. ajustada compromiso (1) (ha)	% sobredec.	Sup. Propuesta (ha)	Importe Declarado	Importe Topado	Importe Propuesto	Importe tras sobredec.
432	FRUTALES SECANO	53,21		40,00	0,00	40,00	8.649,60	8.649,60	8.649,60	8.649,60
433	FRUTALES REGADÍO	0,68		0,68	0,00	0,68	237,77	237,77	237,77	237,77
<b>TOTAL</b>		<b>53,89</b>	<b>40,68</b>	<b>40,68</b>		<b>40,68</b>	<b>8.887,37</b>	<b>8.887,37</b>	<b>8.887,37</b>	<b>8.887,37</b>

**APLICACIÓN DE REDUCCIONES Y PENALIZACIONES**

GRUPO DE PAGO	Importe Calculado	Importe prereduc. y compromisos	Criterios de subvencionabilidad y compromisos	Presentación tardía	Omisión declaración	Condicionalidad	IMPORTE (Euros)	
							PROPUESTO	PROPUESTO
FRUTALES REGADÍO	237,77	237,77	0,00	0,00	0,00	0,00		237,77
FRUTALES SECANO	8.649,60	8.649,60	0,00	0,00	0,00	0,00		8.649,60
<b>TOTAL</b>	<b>8.887,37</b>	<b>8.887,37</b>						<b>8.887,37</b>

**RESUMEN DE PAGOS**

PROPUESTO	IMPORTE ( Euros )		
	PROPUESTO	FEADER (Eje 2)	MAPA
PROPUESTO	8.887,37	7.554,26	871,86
			CAPADR 461,25

**RECINTOS PROPUESTOS**

REF.	REFERENCIA SIGPAC	CULTIVO DESCRIPCIÓN CULTIVO	S/R G.PAGO	PEND. MEDIA (%)	SUP. DEC. ADMISIBLE (ha)	SUP. COMPROM. (ha)	SUP. AJUSTADA COMPR.(1) (ha)	SUP. CONV. SIGPAC (ha)	SUP. CERTIF. (ha)	SUP. CAMPO (ha)	SUP. CAMPO DECLARADO (ha)	SUP. DEC. REDUCIDA (ha)	SUP. PROPUESTA (ha)
-983528	04-099-031-00090-002	104007 ALMENDROS-COMUNA	S 432	10,70	0,64	0,64	0,64	0,64	0,64	0,64	0,64	0,64	0,64
4585016	04-099-033-00051-001	104020 ALMENDROS-GUARA	S 432	9,10	2,77	2,77	2,77	2,77	2,77	2,77	2,77	2,77	2,77
5478870	04-037-004-00099-001	104020 ALMENDROS-GUARA	S 432	11,10	0,15	0,15	0,15	0,15	0,15	0,15	0,15	0,15	0,15
5478871	04-037-004-00075-001	104020 ALMENDROS-GUARA	S 432	7,00	0,65	0,65	0,65	0,65	0,65	0,65	0,65	0,65	0,65
5478873	04-037-004-00103-001	104020 ALMENDROS-GUARA	S 432	7,00	0,07	0,07	0,07	0,07	0,07	0,07	0,07	0,07	0,07
5478879	04-037-004-00079-001	104020 ALMENDROS-GUARA	S 432	8,80	0,16	0,16	0,16	0,16	0,16	0,16	0,16	0,16	0,16
5478881	04-037-004-00105-002	104020 ALMENDROS-GUARA	S 432	7,40	3,66	3,36	3,36	3,36	3,36	3,36	3,36	3,36	3,36
5478886	04-099-031-00027-001	104020 ALMENDROS-GUARA	S 432	8,70	1,00	1,00	1,00	1,00	1,00	1,00	1,00	1,00	1,00
1700000006461282	04-099-031-00003-002	104057 ALMENDROS-AVIJOR	S 432	10,20	1,99	1,99	1,99	1,99	1,99	1,99	1,99	1,99	1,99
1700000006461283	04-099-031-00061-001	104012 ALMENDROS-FELISIA	S 432	6,40	0,12	0,12	0,12	0,12	0,12	0,12	0,12	0,12	0,12
1700000006461285	04-099-031-00065-001	104057 ALMENDROS-AVIJOR	S 432	10,20	0,98	0,98	0,98	0,98	0,98	0,98	0,98	0,98	0,98
1700000006461286	04-099-031-00086-001	104014 ALMENDROS-FERRAGNES	S 432	9,20	0,45	0,45	0,45	0,45	0,45	0,45	0,45	0,45	0,45
1700000006461287	04-099-031-00072-002	104014 ALMENDROS-FERRAGNES	S 432	8,90	2,00	2,00	2,00	2,00	2,00	2,00	2,00	2,00	2,00
1700000006461288	04-099-034-00179-001	104020 ALMENDROS-GUARA	S 432	21,50	0,02	0,02	0,02	0,02	0,02	0,02	0,02	0,02	0,02
1700000006461289	04-099-031-00003-001	104057 ALMENDROS-AVIJOR	S 432	8,20	2,73	2,73	2,73	2,73	2,73	2,73	2,73	2,73	2,73
1700000006461290	04-099-031-00003-003	104057 ALMENDROS-AVIJOR	S 432	9,60	2,38	2,38	2,38	2,38	2,38	2,38	2,38	2,38	2,38
1700000006461291	04-099-031-00003-004	104057 ALMENDROS-AVIJOR	S 432	15,20	1,88	1,88	1,88	1,88	1,88	1,88	1,88	1,88	1,88
1700000006461292	04-099-034-00210-002	104020 ALMENDROS-GUARA	S 432	7,70	0,59	0,59	0,59	0,59	0,59	0,59	0,59	0,59	0,59
1700000006461293	04-099-031-00071-001	104014 ALMENDROS-FERRAGNES	S 432	19,30	0,72	0,72	0,72	0,72	0,72	0,72	0,72	0,72	0,72
1700000006461294	04-099-031-00078-001	104014 ALMENDROS-FERRAGNES	S 432	7,60	8,30	8,30	8,30	8,30	8,30	8,30	8,30	8,30	8,30
1700000006461295	04-099-031-00081-001	104014 ALMENDROS-FERRAGNES	S 432	7,90	0,17	0,17	0,17	0,17	0,17	0,17	0,17	0,17	0,17
1700000006461296	04-099-032-00085-001	104014 ALMENDROS-FERRAGNES	S 432	9,30	1,87	1,87	1,87	1,87	1,87	1,87	1,87	1,87	1,87
1700000006461297	04-099-031-00087-001	104014 ALMENDROS-FERRAGNES	S 432	8,40	1,52	1,52	1,52	1,52	1,52	1,52	1,52	1,52	1,52
1700000006461298	04-099-033-00191-002	104020 ALMENDROS-GUARA	S 432	5,70	5,40	5,40	5,40	5,40	5,40	5,40	5,40	5,40	5,40
1700000006461300	04-099-034-00058-001	104020 ALMENDROS-GUARA	S 432	11,20	0,54	0,54	0,54	0,54	0,54	0,54	0,54	0,54	0,54
1700000006461301	04-099-034-00178-007	104020 ALMENDROS-GUARA	S 432	14,60	9,41	9,41	9,41	9,41	9,41	9,41	9,41	9,41	9,41
1700000006461302	04-099-034-00178-008	104020 ALMENDROS-GUARA	S 432	11,10	3,04	3,04	3,04	3,04	3,04	3,04	3,04	3,04	3,04
5478877	04-037-004-00083-001	104020 ALMENDROS-GUARA	R 433	18,30	0,06	0,06	0,06	0,06	0,10	0,10	0,06	0,06	0,06
5478878	04-037-004-00082-001	104020 ALMENDROS-GUARA	R 433	13,60	0,05	0,05	0,05	0,05	0,05	0,05	0,05	0,05	0,05
1700000006461281	04-037-004-00109-001	104020 ALMENDROS-GUARA	R 433	6,20	0,57	0,57	0,57	0,57	0,57	0,57	0,57	0,57	0,57

(1) Superficie declarada admisible ajustada con la superficie comprometida.  
(2) Factor de penalización valorando el alcance para el tipo de compromiso.

Puede verificar la integridad de una copia de este documento mediante la lectura del código QR adjunto o mediante el acceso a la dirección <https://ws050.juntadeandalucia.es/verificarFirma> indicando el código de VERIFICACIÓN

FIRMADO POR	JUAN JOSE SOLER GARCIA	FECHA	03/07/2024	
	ROCIO GUIJARRO MILLAN			
VERIFICACIÓN	Pk2jmGCJWUB3686MPKY7GEXJCD3GC4	PÁGINA	660/2334	





**APELLIDOS Y NOMBRE / RAZÓN SOCIAL**

GARCIA COMPAN JAVIER

**NIF**  
\*\*\*\*6375\*

**EXPEDIENTE**  
1030789

**ANUALIDAD DE PAGO**  
1ª

**IMPORTE POR ANUALIDAD**

	2023	2024	2025	2026	2027
IMPORTE MÁXIMO SUBVENCIONABLE	523,16 €	523,16 €	523,16 €	523,16 €	523,16 €
IMPORTE MEDIO DE TRANSFERENCIA (€/ha)	251,52 €	251,52 €	251,52 €	251,52 €	251,52 €

**RESUMEN DE UNIDADES**

Cód	GRUPO DE PAGO	Sup. Dec. Admisible (ha)	Sup. Comprometida (ha)	Sup. ajustada compromiso (1) (ha)	% sobredec.	Sup. Propuesta (ha)	Importe Declarado	Importe Topado	Importe Propuesto	Importe tras sobredec.
432	FRUTALES SECANO	1,53		1,53	0,00	1,53	330,85	330,85	330,85	330,85
433	FRUTALES REGADÍO	0,55		0,55	0,00	0,55	192,31	192,31	192,31	192,31
<b>TOTAL</b>		2,08	2,08	2,08		2,08	523,16	523,16	523,16	523,16

**APLICACIÓN DE REDUCCIONES Y PENALIZACIONES**

GRUPO DE PAGO	Importe Calculado	Importe prereduc.	Criterios de subvencionabilidad y compromisos	Presentación tardía	Omisión declaración	Condicionalidad	PROPUESTO (Euros)
FRUTALES REGADÍO	192,31	192,31	0,00	0,00	0,00	0,00	192,31
FRUTALES SECANO	330,85	330,85	0,00	0,00	0,00	0,00	330,85
<b>TOTAL</b>	523,16	523,16					523,16

**RESUMEN DE PAGOS**

	IMPORTE ( Euros )			
	PROPUESTO	FEADER (Eje 2)	MAPA	CAPADR
PROPUESTO	523,16	444,68	51,33	27,15

**RECINTOS PROPUESTOS**

REF.	REFERENCIA SIGPAC	CULTIVO	DESCRIPCIÓN CULTIVO	S/R G.PAGO	PEND. MEDIA (%)	SUP. DEC. ADMISIBLE (ha)	SUP. COMPROM. (ha)	SUP. AJUSTADA COMPR.(1) (ha)	SUP. CONV. SIGPAC (ha)	SUP. CERTIF. (ha)	SUP. CAMPO (ha)	SUP. CAMPO DETER. CULT. DECLARADO (ha)	SUP. DEC. REDUCIDA (ha)	SUP. PROPUESTA (ha)
-30580	04-014-003-09013-008	104014	ALMENDROS-FERRAGNES	S	432	19,60	0,05	0,05	0,05	0,05			0,05	0,05
-30579	04-014-003-00062-001	104014	ALMENDROS-FERRAGNES	S	432	27,10	0,13	0,13	0,13	0,13			0,13	0,13
4622075	04-014-003-00056-010	104014	ALMENDROS-FERRAGNES	S	432	37,90	0,43	0,43	0,43	0,43			0,43	0,43
4622096	04-014-003-09013-010	104014	ALMENDROS-FERRAGNES	S	432	29,90	0,14	0,14	0,14	0,14			0,14	0,14
1700000002954002	04-023-002-00217-002	104014	ALMENDROS-FERRAGNES	S	432	25,60	0,74	0,74	0,74	0,74			0,74	0,74
1700000002954005	04-014-003-09002-003	104014	ALMENDROS-FERRAGNES	S	432	44,90	0,04	0,04	0,04	0,04			0,04	0,04
1700000002953997	04-023-004-00170-004	104014	ALMENDROS-FERRAGNES	R	433	24,30	0,30	0,30	0,30	0,30			0,30	0,30
1700000002954008	04-014-002-00228-001	104014	ALMENDROS-FERRAGNES	R	433	42,00	0,25	0,25	0,25	0,25			0,25	0,25

**INCIDENCIAS**

**INCIDENCIA DESCRIPCIÓN**

- 100402 Recinto solicitado no forma parte de ningún organismo de control autorizado para la producción ecológica en Andalucía o fecha de inscripción posterior al plazo establecido ( Anexo I. Criterios de Subvencionabilidad. Orden 28 de marzo de 2023 ).  
 Ref:1700000002954003 Recinto:04-023-002-00217-00001 Cultivo:104014 ALMENDROS-FERRAGNES Secano  
 Ref:1700000002954001 Recinto:04-023-002-00217-00003 Cultivo:104014 ALMENDROS-FERRAGNES Secano  
 Ref:1700000002954000 Recinto:04-023-004-00168-00001 Cultivo:104014 ALMENDROS-FERRAGNES Regadío  
 Ref:1700000002953999 Recinto:04-023-004-00168-00006 Cultivo:104014 ALMENDROS-FERRAGNES Regadío  
 Ref:1700000002953998 Recinto:04-023-004-00168-00018 Cultivo:104014 ALMENDROS-FERRAGNES Regadío
- 100424 Solicita recinto que no está comprometido para la operación.  
 Ref:1700000002954003 Recinto:04-023-002-00217-00001 Cultivo:104014 ALMENDROS-FERRAGNES Secano  
 Ref:1700000002954001 Recinto:04-023-002-00217-00003 Cultivo:104014 ALMENDROS-FERRAGNES Secano  
 Ref:1700000002954000 Recinto:04-023-004-00168-00001 Cultivo:104014 ALMENDROS-FERRAGNES Regadío  
 Ref:1700000002953999 Recinto:04-023-004-00168-00006 Cultivo:104014 ALMENDROS-FERRAGNES Regadío  
 Ref:1700000002953998 Recinto:04-023-004-00168-00018 Cultivo:104014 ALMENDROS-FERRAGNES Regadío

(1) Superficie declarada admisible ajustada con la superficie comprometida.  
 (2) Factor de penalización valorando el alcance para el tipo de compromiso.

Puede verificar la integridad de una copia de este documento mediante la lectura del código QR adjunto o mediante el acceso a la dirección <https://ws050.juntadeandalucia.es/verificarFirma> indicando el código de VERIFICACIÓN

FIRMADO POR	JUAN JOSE SOLER GARCIA	FECHA	03/07/2024	
	ROCIO GUIJARRO MILLAN			
VERIFICACIÓN	Pk2jmGCJWUB3686MPKY7GEXJCD3GC4	PÁGINA	661/2334	



**APELLIDOS Y NOMBRE / RAZÓN SOCIAL**

GARCIA CORTES MARIA CONSUELO

**NIF**

\*\*\*\*6823\*

**EXPEDIENTE**

1098201

**ANUALIDAD DE PAGO**

1ª

**IMPORTE POR ANUALIDAD**

	2023	2024	2025	2026	2027
IMPORTE MÁXIMO SUBVENCIONABLE	3.501,99 €	3.501,99 €	3.501,99 €	3.501,99 €	3.501,99 €
IMPORTE MEDIO DE TRANSFERENCIA (€/ha)	230,70 €	230,70 €	230,70 €	230,70 €	230,70 €

**RESUMEN DE UNIDADES**

Cód	GRUPO DE PAGO	Sup. Dec. Admisible (ha)	Sup. Comprometida (ha)	Sup. ajustada compromiso (1) (ha)	% sobredec.	Sup. Propuesta (ha)	Importe Declarado	Importe Topado	Importe Propuesto	Importe tras sobredec.
429	OLIVAR	1,58		1,58	0,00	1,58	391,68	391,68	391,68	391,68
432	FRUTALES SECANO	12,33		12,33	0,00	12,33	2.666,24	2.666,24	2.666,24	2.666,24
433	FRUTALES REGADÍO	1,27		1,27	0,00	1,27	444,07	444,07	444,07	444,07
<b>TOTAL</b>		15,18	15,18	15,18		15,18	3.501,99	3.501,99	3.501,99	3.501,99

**APLICACIÓN DE REDUCCIONES Y PENALIZACIONES**

GRUPO DE PAGO	Importe Calculado	Importe prereduc.	Criterios de subvencionabilidad y compromisos	Presentación tardía	Omisión declaración	Condicionalidad	IMPORTE (Euros)
							PROPUESTO
FRUTALES REGADÍO	444,07	444,07	0,00	0,00	0,00	0,00	444,07
FRUTALES SECANO	2.666,24	2.666,24	0,00	0,00	0,00	0,00	2.666,24
OLIVAR	391,68	391,68	0,00	0,00	0,00	0,00	391,68
<b>TOTAL</b>	3.501,99	3.501,99					3.501,99

**RESUMEN DE PAGOS**

PROPUESTO	IMPORTE (Euros)			
	PROPUESTO	FEADER (Eje 2)	MAPA	CAPADR
	3.501,99	2.976,69	343,54	181,76

(1) Superficie declarada admisible ajustada con la superficie comprometida.  
(2) Factor de penalización valorando el alcance para el tipo de compromiso.

Puede verificar la integridad de una copia de este documento mediante la lectura del código QR adjunto o mediante el acceso a la dirección <https://ws050.juntadeandalucia.es/verificarFirma> indicando el código de VERIFICACIÓN

FIRMADO POR	JUAN JOSE SOLER GARCIA	FECHA	03/07/2024	
	ROCIO GUIJARRO MILLAN			
VERIFICACIÓN	Pk2jmGCJWUB3686MPKY7GEXJCD3GC4	PÁGINA	662/2334	



**RECINTOS PROPUESTOS**

REF.	REFERENCIA SIGPAC	CULTIVO	DESCRIPCIÓN CULTIVO	S/R	G.PAGO	PEND. MEDIA (%)	SUP. DEC. ADMISIBLE (ha)	SUP. COMPROM. (ha)	SUP. AJUSTADA COMPR.(1) (ha)	SUP. CONV. SIGPAC (ha)	SUP. CERTIF. (ha)	SUP. CAMPO (ha)	SUP. CAMPO DETER. CULT. DECLARADO (ha)	SUP. DEC. REDUCIDA (ha)	SUP. PROPUESTA (ha)
-918478	04-059-002-00185-010	101010	OLIVAR-PICUAL	S	429	11,30	0,06	0,06	0,06		0,06			0,06	0,06
1700000006665093	04-059-008-00031-002	101010	OLIVAR-PICUAL	S	429	19,30	0,12	0,12	0,12		0,12			0,12	0,12
1700000006665094	04-059-008-00031-003	101010	OLIVAR-PICUAL	S	429	17,30	0,01	0,01	0,01		0,01			0,01	0,01
1700000006665095	04-059-008-00031-009	101010	OLIVAR-PICUAL	S	429	24,90	0,14	0,14	0,14		0,14			0,14	0,14
1700000006665096	04-059-009-00354-001	101010	OLIVAR-PICUAL	S	429	12,40	0,25	0,25	0,25		0,25			0,25	0,25
1700000006665097	04-059-002-00185-006	101194	OLIVAR-LECHIN DE GRANADA	S	429	10,40	0,07	0,07	0,07		0,07			0,07	0,07
1700000006665098	04-059-008-00031-008	101010	OLIVAR-PICUAL	S	429	17,00	0,19	0,19	0,19		0,19			0,19	0,19
1700000006665099	04-059-002-00136-004	101194	OLIVAR-LECHIN DE GRANADA	S	429	6,10	0,14	0,14	0,14		0,14			0,14	0,14
1700000006665100	04-059-002-00174-001	101010	OLIVAR-PICUAL	S	429	7,30	0,02	0,02	0,02		0,02			0,02	0,02
1700000006665101	04-059-008-00031-001	101010	OLIVAR-PICUAL	S	429	10,20	0,02	0,02	0,02		0,02			0,02	0,02
1700000006665102	04-059-002-00136-003	101010	OLIVAR-PICUAL	S	429	5,60	0,10	0,10	0,10		0,10			0,10	0,10
1700000006665103	04-059-005-00318-001	101010	OLIVAR-PICUAL	S	429	20,30	0,02	0,02	0,02		0,02			0,02	0,02
1700000006665104	04-059-008-00025-004	101010	OLIVAR-PICUAL	S	429	24,90	0,29	0,29	0,29		0,29			0,29	0,29
1700000006665114	04-059-009-00369-001	101010	OLIVAR-PICUAL	S	429	7,00	0,03	0,03	0,03		0,03			0,03	0,03
1700000006665117	04-059-008-00031-005	101010	OLIVAR-PICUAL	S	429	22,90	0,08	0,08	0,08		0,08			0,08	0,08
1700000006665118	04-059-008-00031-004	101010	OLIVAR-PICUAL	S	429	17,90	0,04	0,04	0,04		0,04			0,04	0,04
1700000006665127	04-059-002-00136-001	104007	ALMENDROS-COMUNA	S	432	12,00	1,66	1,66	1,66		1,66			1,66	1,66
1700000006665128	04-059-007-00043-003	104007	ALMENDROS-COMUNA	S	432	22,40	0,93	0,93	0,93		0,93			0,93	0,93
1700000006665129	04-059-008-00025-001	104007	ALMENDROS-COMUNA	S	432	25,20	0,48	0,48	0,48		0,48			0,48	0,48
1700000006665132	04-059-009-00369-003	104007	ALMENDROS-COMUNA	S	432	9,40	0,14	0,14	0,14		0,14			0,14	0,14
1700000006665133	04-059-007-00043-002	104007	ALMENDROS-COMUNA	S	432	43,20	0,10	0,10	0,10		0,10			0,10	0,10
1700000006665134	04-059-005-00309-004	104007	ALMENDROS-COMUNA	S	432	17,90	0,13	0,13	0,13		0,13			0,13	0,13
1700000006665135	04-059-002-00185-003	104007	ALMENDROS-COMUNA	S	432	18,70	0,07	0,07	0,07		0,07			0,07	0,07
1700000006665136	04-059-002-00185-002	104007	ALMENDROS-COMUNA	S	432	17,40	1,16	1,16	1,16		1,22			1,16	1,16
1700000006665137	04-059-002-00174-002	104007	ALMENDROS-COMUNA	S	432	8,00	0,16	0,16	0,16		0,16			0,16	0,16
1700000006665138	04-059-009-00373-001	104007	ALMENDROS-COMUNA	S	432	29,60	0,76	0,76	0,76		0,76			0,76	0,76
1700000006665139	04-059-009-00228-001	104007	ALMENDROS-COMUNA	S	432	6,50	0,42	0,42	0,42		0,42			0,42	0,42
1700000006665140	04-059-009-00224-001	104020	ALMENDROS-GUARA	S	432	15,80	0,43	0,43	0,43		0,43			0,43	0,43
1700000006665142	04-059-009-00332-001	104007	ALMENDROS-COMUNA	S	432	32,60	0,71	0,71	0,71		0,71			0,71	0,71
1700000006665143	04-059-009-00317-001	104007	ALMENDROS-COMUNA	S	432	21,40	1,97	1,97	1,97		1,97			1,97	1,97
1700000006665144	04-059-009-00318-002	104007	ALMENDROS-COMUNA	S	432	15,60	0,92	0,92	0,92		0,92			0,92	0,92
1700000006665145	04-059-006-00056-001	104007	ALMENDROS-COMUNA	S	432	11,50	1,41	1,41	1,41		1,41			1,41	1,41
1700000006665146	04-059-005-00309-005	104007	ALMENDROS-COMUNA	S	432	18,60	0,88	0,88	0,88		0,88			0,88	0,88
1700000006665130	04-059-008-00031-014	104007	ALMENDROS-COMUNA	R	433	15,80	0,46	0,46	0,46		0,46			0,46	0,46
1700000006665131	04-059-008-00031-015	104007	ALMENDROS-COMUNA	R	433	34,70	0,74	0,74	0,74		0,74			0,74	0,74
1700000006665141	04-059-008-00031-038	104007	ALMENDROS-COMUNA	R	433	9,60	0,07	0,07	0,07		0,07			0,07	0,07

(1) Superficie declarada admisible ajustada con la superficie comprometida.  
 (2) Factor de penalización valorando el alcance para el tipo de compromiso.

Puede verificar la integridad de una copia de este documento mediante la lectura del código QR adjunto o mediante el acceso a la dirección <a href="https://ws050.juntadeandalucia.es/verificarFirma">https://ws050.juntadeandalucia.es/verificarFirma</a> indicando el código de VERIFICACIÓN					
FIRMADO POR	JUAN JOSE SOLER GARCIA ROCIO GUIJARRO MILLAN		FECHA		03/07/2024
VERIFICACIÓN	Pk2jmGCJWUB3686MPKY7GEXJCD3GC4		PÁGINA		663/2334



**APELLIDOS Y NOMBRE / RAZÓN SOCIAL**  
GARCIA CRUZ JUAN ANTONIO

**NIF**  
\*\*\*2501\*

**EXPEDIENTE**  
1086331

**ANUALIDAD DE PAGO**  
1ª

**IMPORTE POR ANUALIDAD**

	2023	2024	2025	2026	2027
IMPORTE MÁXIMO SUBVENCIONABLE	217,58 €	217,58 €	217,58 €	217,58 €	217,58 €
IMPORTE MEDIO DE TRANSFERENCIA (€/ha)	253,00 €	253,00 €	253,00 €	253,00 €	253,00 €

**RESUMEN DE UNIDADES**

Cód	GRUPO DE PAGO	Sup. Dec. Admisible (ha)	Sup. Comprometida (ha)	Sup. ajustada compromiso (1) (ha)	% sobredec.	Sup. Propuesta (ha)	Importe Declarado	Importe Topado	Importe Propuesto	Importe tras sobredec.
430	HORTÍCOLAS	0,86		0,86	0,00	0,86	217,58	217,58	217,58	217,58
<b>TOTAL</b>		0,86	0,86	0,86		0,86	217,58	217,58	217,58	217,58

**APLICACIÓN DE REDUCCIONES Y PENALIZACIONES**

GRUPO DE PAGO	Importe Calculado	Importe prereduc.	Criterios de subvencionabilidad y compromisos	Presentación tardía	Omisión declaración	Condicionalidad	IMPORTE (Euros) PROPUESTO
HORTÍCOLAS	217,58	217,58	0,00	0,00	0,00	0,00	217,58
<b>TOTAL</b>	217,58	217,58					217,58

**RESUMEN DE PAGOS**

	IMPORTE (Euros)		
	PROPUESTO	FEADER (Eje 2)	MAPA
PROPUESTO	217,58	184,94	21,34
			CAPADR
			11,30

**RECINTOS PROPUESTOS**

REF.	REFERENCIA SIGPAC	CULTIVO	DESCRIPCIÓN CULTIVO	S/R	G.PAGO	PEND. MEDIA (%)	SUP. DEC. ADMISIBLE (ha)	SUP. COMPROM. (ha)	SUP. AJUSTADA COMPR.(1) (ha)	SUP. CONV. SIGPAC (ha)	SUP. CERTIE. (ha)	SUP. CAMPO (ha)	SUP. CAMPO DETER. CULT. DECLARADO (ha)	SUP. DEC. REDUCIDA (ha)	SUP. PROPUESTA (ha)
1700000005048950	04-066-198-00043-010	197000	TOMATE-SIN VARIEDAD	R	430	3,10	0,86	0,86	0,86		0,86			0,86	0,86

**INCIDENCIAS**

**INCIDENCIA DESCRIPCIÓN**

- 100402 Recinto solicitado no forma parte de ningún organismo de control autorizado para la producción ecológica en Andalucía o fecha de inscripción posterior al plazo establecido ( Anexo I. Criterios de Subvencionabilidad. Orden 28 de marzo de 2023 ).  
Ref:1700000005048952 Recinto:04-066-200-00080-00001 Cultivo:197000 TOMATE-SIN VARIEDAD Regadío  
Ref:1700000005048951 Recinto:04-066-204-00083-00004 Cultivo:197000 TOMATE-SIN VARIEDAD Regadío
- 100424 Solicita recinto que no está comprometido para la operación.  
Ref:1700000005048952 Recinto:04-066-200-00080-00001 Cultivo:197000 TOMATE-SIN VARIEDAD Regadío  
Ref:1700000005048951 Recinto:04-066-204-00083-00004 Cultivo:197000 TOMATE-SIN VARIEDAD Regadío

(1) Superficie declarada admisible ajustada con la superficie comprometida.  
(2) Factor de penalización valorando el alcance para el tipo de compromiso.

Puede verificar la integridad de una copia de este documento mediante la lectura del código QR adjunto o mediante el acceso a la dirección <https://ws050.juntadeandalucia.es/verificarFirma> indicando el código de VERIFICACIÓN

FIRMADO POR	JUAN JOSE SOLER GARCIA	FECHA	03/07/2024
	ROCIO GUIJARRO MILLAN		
VERIFICACIÓN	Pk2jmGCJWUB3686MPKY7GEXJCD3GC4	PÁGINA	664/2334





**APELLIDOS Y NOMBRE / RAZÓN SOCIAL**

GARCIA DIAZ JERONIMA

**NIF**  
\*\*\*\*5099\*

**EXPEDIENTE**  
1119780

**ANUALIDAD DE PAGO**  
1ª

**IMPORTE POR ANUALIDAD**

	2023	2024	2025	2026	2027
IMPORTE MÁXIMO SUBVENCIONABLE	1.760,00 €	1.760,00 €	1.760,00 €	1.760,00 €	1.760,00 €
IMPORTE MEDIO DE TRANSFERENCIA (€/ha)	321,76 €	321,76 €	321,76 €	321,76 €	321,76 €

**RESUMEN DE UNIDADES**

Cód	GRUPO DE PAGO	Sup. Dec. Admisible (ha)	Sup. Comprometida (ha)	Sup. ajustada compromiso (I) (ha)	% sobredec.	Sup. Propuesta (ha)	Importe Declarado	Importe Topado	Importe Propuesto	Importe tras sobredec.
429	OLIVAR	1,73		1,50	0,00	1,50	371,85	371,85	371,85	371,85
433	FRUTALES REGADÍO	3,99		3,97	0,00	3,97	1.388,15	1.388,15	1.388,15	1.388,15
<b>TOTAL</b>		5,72	5,47	5,47		5,47	1.760,00	1.760,00	1.760,00	1.760,00

**APLICACIÓN DE REDUCCIONES Y PENALIZACIONES**

GRUPO DE PAGO	Importe Calculado	Importe prerreduc.	Criterios de			Omisión declaración	Condicionalidad	PROPUESTO	IMPORTE (Euros)
			subvencionabilidad y compromisos	Presentación tardía					
FRUTALES REGADÍO	1.388,15	1.388,15	0,00	0,00		0,00	0,00	1.388,15	
OLIVAR	371,85	371,85	0,00	0,00		0,00	0,00	371,85	
<b>TOTAL</b>	1.760,00	1.760,00						1.760,00	

**RESUMEN DE PAGOS**

PROPUESTO	IMPORTE ( Euros )			
	PROPUESTO	FEADER (Eje 2)	MAPA	CAPADR
PROPUESTO	1.760,00	1.496,00	172,66	91,34

**RECINTOS PROPUESTOS**

REF.	REFERENCIA SIGPAC	CULTIVO DESCRIPCIÓN CULTIVO	S/R G.PAGO	PEND. MEDIA (%)	SUP. DEC. ADMISIBLE (ha)	SUP. COMPROM. (ha)	SUP. AJUSTADA COMPR.(I) (ha)	SUP. CONV. SIGPAC (ha)	SUP. CERTIF. (ha)	SUP. CAMPO (ha)	SUP. CAMPO DETER. CULT. DECLARADO (ha)	SUP. DEC. REDUCIDA (ha)	SUP. PROPUESTA (ha)
170000004535703	04-103-018-00042-002	101003 OLIVAR-ARBEQUINA	S	429	12,20	0,04	0,04	0,04	0,04	0,04	0,04	0,04	0,04
170000004535705	04-103-018-00042-001	101003 OLIVAR-ARBEQUINA	S	429	9,60	1,18	1,18	1,18	1,18	1,18	1,18	1,18	1,18
170000004535706	04-103-005-00573-009	101003 OLIVAR-ARBEQUINA	S	429	8,90	0,20	0,20	0,20	0,20	0,20	0,20	0,20	0,20
170000004535707	04-103-005-00401-004	101003 OLIVAR-ARBEQUINA	S	429	3,70	0,01	0,01	0,01	0,01	0,01	0,01	0,01	0,01
170000004535708	04-103-016-00025-004	101003 OLIVAR-ARBEQUINA	S	429	14,50	0,04	0,04	0,04	0,04	0,04	0,04	0,04	0,04
170000004535709	04-103-016-00027-001	101003 OLIVAR-ARBEQUINA	S	429	10,40	0,26	0,03	0,03	0,03	0,03	0,03	0,03	0,03
170000004535693	04-053-034-00018-001	206270 NARANJO-NAVEL FISCHER	R	433	1,90	0,18	0,18	0,18	0,18	0,18	0,18	0,18	0,18
170000004535694	04-103-014-00340-001	206270 NARANJO-NAVEL FISCHER	R	433	3,10	0,57	0,57	0,57	0,57	0,57	0,57	0,57	0,57
170000004535695	04-103-014-00356-001	206270 NARANJO-NAVEL FISCHER	R	433	2,20	0,21	0,19	0,19	0,21	0,19	0,19	0,19	0,19
170000004535696	04-103-014-00324-001	206270 NARANJO-NAVEL FISCHER	R	433	4,20	0,28	0,28	0,28	0,28	0,28	0,28	0,28	0,28
170000004535697	04-103-014-00327-001	206270 NARANJO-NAVEL FISCHER	R	433	2,00	0,42	0,42	0,42	0,42	0,42	0,42	0,42	0,42
170000004535698	04-103-014-00140-001	206270 NARANJO-NAVEL FISCHER	R	433	4,00	0,49	0,49	0,49	0,49	0,49	0,49	0,49	0,49
170000004535699	04-103-014-00198-001	206270 NARANJO-NAVEL FISCHER	R	433	0,80	0,44	0,44	0,44	0,44	0,44	0,44	0,44	0,44
170000004535700	04-103-005-00020-001	206270 NARANJO-NAVEL FISCHER	R	433	3,80	0,25	0,25	0,25	0,25	0,25	0,25	0,25	0,25
170000004535702	04-103-005-00141-001	206270 NARANJO-NAVEL FISCHER	R	433	5,90	0,23	0,23	0,23	0,23	0,23	0,23	0,23	0,23
170000004535710	04-103-015-00104-001	206270 NARANJO-NAVEL FISCHER	R	433	3,00	0,48	0,48	0,48	0,48	0,48	0,48	0,48	0,48
170000004535711	04-103-015-00130-001	206270 NARANJO-NAVEL FISCHER	R	433	2,70	0,44	0,44	0,44	0,44	0,44	0,44	0,44	0,44

**INCIDENCIAS**

**INCIDENCIA DESCRIPCIÓN**

- 4272 Verifica que las líneas de declaración de las Solicitudes Únicas no tienen solapes con la capa de Retroactividad Gráfica (ambas de la misma campaña) a nivel de expediente/línea de declaración gráfica de la solicitud.  
Ref:170000004535695 Recinto:04-103-014-00356-00001 Cultivo: - Agregado de la referencia del recinto.:0 Zona de la referencia del recinto.:0 Superficie solapada.:0,02 Id. Incid.:95940054
- 100402 Recinto solicitado no forma parte de ningún organismo de control autorizado para la producción ecológica en Andalucía o fecha de inscripción posterior al plazo establecido ( Anexo I. Criterios de Subvencionabilidad. Orden 28 de marzo de 2023 ).  
Ref:170000004535704 Recinto:04-103-018-00043-00005 Cultivo:101003 OLIVAR-ARBEQUINA Secano
- 100424 Solicita recinto que no está comprometido para la operación.  
Ref:170000004535704 Recinto:04-103-018-00043-00005 Cultivo:101003 OLIVAR-ARBEQUINA Secano

(1) Superficie declarada admisible ajustada con la superficie comprometida.  
(2) Factor de penalización valorando el alcance para el tipo de compromiso.

Puede verificar la integridad de una copia de este documento mediante la lectura del código QR adjunto o mediante el acceso a la dirección <https://ws050.juntadeandalucia.es/verificarFirma> indicando el código de VERIFICACIÓN

FIRMADO POR	JUAN JOSE SOLER GARCIA	FECHA	03/07/2024	
	ROCIO GUIJARRO MILLAN			
VERIFICACIÓN	Pk2jmGcJWUB3686MPKY7GEXJCD3GC4	PÁGINA	665/2334	



**APELLIDOS Y NOMBRE / RAZÓN SOCIAL**

GARCIA FENOY RUBEN

**NIF**  
\*\*\*\*3981\*

**EXPEDIENTE**  
1259953

**ANUALIDAD DE PAGO**  
1ª

**IMPORTE POR ANUALIDAD**

	2023	2024	2025	2026	2027
IMPORTE MÁXIMO SUBVENCIONABLE	483,23 €	483,23 €	483,23 €	483,23 €	483,23 €
IMPORTE MEDIO DE TRANSFERENCIA (€/ha)	253,00 €	253,00 €	253,00 €	253,00 €	253,00 €

**RESUMEN DE UNIDADES**

Cód	GRUPO DE PAGO	Sup. Dec. Admisible (ha)	Sup. Comprometida (ha)	Sup. ajustada compromiso (1) (ha)	% sobredec.	Sup. Propuesta (ha)	Importe Declarado	Importe Topado	Importe Propuesto	Importe tras sobredec.
430	HORTÍCOLAS	1,92		1,91	0,00	1,91	483,23	483,23	483,23	483,23
<b>TOTAL</b>		1,92	1,91	1,91		1,91	483,23	483,23	483,23	483,23

**APLICACIÓN DE REDUCCIONES Y PENALIZACIONES**

GRUPO DE PAGO	Importe Calculado	Importe prereduc.	Criterios de subvencionabilidad y compromisos	Presentación tardía	Omisión declaración	Condicionalidad	IMPORTE (Euros) PROPUESTO
HORTÍCOLAS	483,23	483,23	0,00	0,00	0,00	0,00	483,23
<b>TOTAL</b>	483,23	483,23					483,23

**RESUMEN DE PAGOS**

	IMPORTE (Euros)		
	PROPUESTO	FEADER (Eje 2)	MAPA
PROPUESTO	483,23	410,75	47,40
			CAPADR 25,08

**RECINTOS PROPUESTOS**

REF.	REFERENCIA SIGPAC	CULTIVO	DESCRIPCIÓN CULTIVO	S/R	G.PAGO	PEND. MEDIA (%)	SUP. DEC. ADMISIBLE (ha)	SUP. COMPROM. (ha)	SUP. AJUSTADA COMPR.(1) (ha)	SUP. CONV. SIGPAC (ha)	SUP. CERTIE. (ha)	SUP. CAMPO (ha)	SUP. CAMPO DETER. CULT. DECLARADO (ha)	SUP. DEC. REDUCIDA (ha)	SUP. PROPUESTA (ha)
5252461	04-066-090-00011-008	197000	TOMATE-SIN VARIEDAD	R	430	2,30	0,53	0,53	0,53		0,53			0,53	0,53
5252462	04-066-090-00011-004	163000	CALABACÍN-SIN VARIEDAD	R	430	3,80	0,96	0,95	0,95		0,95			0,95	0,95
5252463	04-066-090-00011-006	197000	TOMATE-SIN VARIEDAD	R	430	6,70	0,43	0,43	0,43		0,43			0,43	0,43

(1) Superficie declarada admisible ajustada con la superficie comprometida.  
(2) Factor de penalización valorando el alcance para el tipo de compromiso.

Puede verificar la integridad de una copia de este documento mediante la lectura del código QR adjunto o mediante el acceso a la dirección <https://ws050.juntadeandalucia.es/verificarFirma> indicando el código de VERIFICACIÓN

FIRMADO POR	JUAN JOSE SOLER GARCIA	FECHA	03/07/2024	
	ROCIO GUIJARRO MILLAN			
VERIFICACIÓN	Pk2jmGCJWUB3686MPKY7GEXJCD3GC4	PÁGINA	666/2334	



**APELLIDOS Y NOMBRE / RAZÓN SOCIAL**  
GARCÍA FERRE SERGIO

**NIF**  
\*\*\*8202\*

**EXPEDIENTE**  
1280537

**ANUALIDAD DE PAGO**  
1ª

**IMPORTE POR ANUALIDAD**

	2023	2024	2025	2026	2027
IMPORTE MÁXIMO SUBVENCIONABLE	457,93 €	457,93 €	457,93 €	457,93 €	457,93 €
IMPORTE MEDIO DE TRANSFERENCIA (€/ha)	253,00 €	253,00 €	253,00 €	253,00 €	253,00 €

**RESUMEN DE UNIDADES**

Cód	GRUPO DE PAGO	Sup. Dec. Admisible (ha)	Sup. Comprometida (ha)	Sup. ajustada compromiso (1) (ha)	% sobredec.	Sup. Propuesta (ha)	Importe Declarado	Importe Topado	Importe Propuesto	Importe tras sobredec.
430	HORTÍCOLAS	1,81		1,81	0,00	1,81	457,93	457,93	457,93	457,93
<b>TOTAL</b>		1,81	1,81	1,81		1,81	457,93	457,93	457,93	457,93

**APLICACIÓN DE REDUCCIONES Y PENALIZACIONES**

GRUPO DE PAGO	Importe Calculado	Importe prereduc.	Criterios de subvencionabilidad y compromisos	Presentación tardía	Omisión declaración	Condicionalidad	IMPORTE (Euros) PROPUESTO
HORTÍCOLAS	457,93	457,93	0,00	0,00	0,00	0,00	457,93
<b>TOTAL</b>	457,93	457,93					457,93

**RESUMEN DE PAGOS**

	IMPORTE (Euros)			
	PROPUESTO	FEADER (Eje 2)	MAPA	CAPADR
PROPUESTO	457,93	389,24	44,92	23,77

**RECINTOS PROPUESTOS**

REF.	REFERENCIA SIGPAC	CULTIVO	DESCRIPCIÓN CULTIVO	S/R	G.PAGO	PEND. MEDIA (%)	SUP. DEC. ADMISIBLE (ha)	SUP. COMPROM. (ha)	SUP. AJUSTADA COMPROM. (1) (ha)	SUP. CONV. SIGPAC (ha)	SUP. CERTIE. (ha)	SUP. CAMPO (ha)	SUP. CAMPO DETER. CULT. DECLARADO (ha)	SUP. DEC. REDUCIDA (ha)	SUP. PROPUESTA (ha)
5793771	04-066-200-00010-001	197000	TOMATE-SIN VARIEDAD	R	430	1,70	0,71	0,71	0,71		0,71			0,71	0,71
5793773	04-066-200-00010-002	197000	TOMATE-SIN VARIEDAD	R	430	1,10	1,10	1,10	1,10		1,13			1,10	1,10

(1) Superficie declarada admisible ajustada con la superficie comprometida.  
(2) Factor de penalización valorando el alcance para el tipo de compromiso.

Puede verificar la integridad de una copia de este documento mediante la lectura del código QR adjunto o mediante el acceso a la dirección <https://ws050.juntadeandalucia.es/verificarFirma> indicando el código de VERIFICACIÓN

FIRMADO POR	JUAN JOSE SOLER GARCIA	FECHA	03/07/2024	
	ROCIO GUIJARRO MILLAN			
VERIFICACIÓN	Pk2jmGCJWUB3686MPKY7GEXJCD3GC4	PÁGINA	667/2334	



**APELLIDOS Y NOMBRE / RAZÓN SOCIAL**

GARCIA GALERA ANDRES

**NIF**

\*\*\*\*7959\*

**EXPEDIENTE**

1032064

**ANUALIDAD DE PAGO**

1ª

**IMPORTE POR ANUALIDAD**

	2023	2024	2025	2026	2027
IMPORTE MÁXIMO SUBVENCIONABLE	3.888,00 €	3.888,00 €	3.888,00 €	3.888,00 €	3.888,00 €
IMPORTE MEDIO DE TRANSFERENCIA (€/ha)	216,24 €	216,24 €	216,24 €	216,24 €	216,24 €

**RESUMEN DE UNIDADES**

Cód	GRUPO DE PAGO	Sup. Admisible (ha)	Sup. Comprometida (ha)	Sup. ajustada compromiso (I) (ha)	% sobredec.	Sup. Propuesta (ha)	Importe Declarado	Importe Topado	Importe Propuesto	Importe tras sobredec.
432	FRUTALES SECANO	17,98		17,98	0,00	17,98	3.888,00	3.888,00	3.888,00	3.888,00
<b>TOTAL</b>		17,98	17,98	17,98		17,98	3.888,00	3.888,00	3.888,00	3.888,00

**APLICACIÓN DE REDUCCIONES Y PENALIZACIONES**

GRUPO DE PAGO	Importe Calculado	Importe prerreduc.	Criterios de subvencionabilidad y compromisos	Presentación tardía	Omisión declaración	Condicionalidad	IMPORTE (Euros) PROPUESTO
FRUTALES SECANO	3.888,00	3.888,00	0,00	0,00	0,00	0,00	3.888,00
<b>TOTAL</b>	3.888,00	3.888,00					3.888,00

**RESUMEN DE PAGOS**

	IMPORTE (Euros)			
	PROPUESTO	FEADER (Eje 2)	MAPA	CAPADR
PROPUESTO	3.888,00	3.304,80	381,41	201,79

**RECINTOS PROPUESTOS**

REF.	REFERENCIA SIGPAC	CULTIVO DESCRIPCIÓN CULTIVO	S/R	G.PAGO	PEND. MEDIA (%)	SUP. DEC. ADMISIBLE (ha)	SUP. COMPROM. (ha)	SUP. AJUSTADA COMPROM. (I) (ha)	SUP. CONV. SIGPAC (ha)	SUP. CERTIF. (ha)	SUP. CAMPO (ha)	SUP. CAMPO DETER. CULT. DECLARADO (ha)	SUP. DEC. REDUCIDA (ha)	SUP. PROPUESTA (ha)
-1571934	04-037-060-00044-008	104020 ALMENDROS-GUARA	S	432	14,80	2,79	2,79	2,79		2,79			2,79	2,79
-30838	04-037-060-00048-007	104014 ALMENDROS-FERRAGNES	S	432	9,90	0,01	0,01	0,01		0,01			0,01	0,01
1700000005513392	04-037-058-00006-002	104022 ALMENDROS-LARGUETA	S	432	22,70	0,44	0,44	0,44		0,44			0,44	0,44
1700000005513393	04-037-058-00033-001	104020 ALMENDROS-GUARA	S	432	3,20	0,09	0,09	0,09		0,09			0,09	0,09
1700000005513394	04-037-058-00054-001	104020 ALMENDROS-GUARA	S	432	7,00	0,09	0,09	0,09		0,09			0,09	0,09
1700000005513395	04-037-058-00008-002	104020 ALMENDROS-GUARA	S	432	5,00	0,09	0,09	0,09		0,09			0,09	0,09
1700000005513396	04-037-058-00054-002	104022 ALMENDROS-LARGUETA	S	432	24,00	0,19	0,19	0,19		0,19			0,19	0,19
1700000005513397	04-037-060-00048-001	104014 ALMENDROS-FERRAGNES	S	432	7,60	5,84	5,84	5,84		5,84			5,84	5,84
1700000005513398	04-037-060-00048-002	104020 ALMENDROS-GUARA	S	432	13,30	0,34	0,34	0,34		0,34			0,34	0,34
1700000005513399	04-037-060-00122-002	104014 ALMENDROS-FERRAGNES	S	432	8,80	2,47	2,47	2,47		2,47			2,47	2,47
1700000005513400	04-037-060-00122-003	104020 ALMENDROS-GUARA	S	432	10,60	0,43	0,43	0,43		0,43			0,43	0,43
1700000005513401	04-099-034-00056-002	104024 ALMENDROS-MARCONA	S	432	13,20	1,95	1,95	1,95		1,95			1,95	1,95
1700000005513402	04-037-060-00044-008	104020 ALMENDROS-GUARA	S	432	14,80	1,58	1,58	1,58		1,58			1,58	1,58
1700000005513403	04-037-060-00044-009	104020 ALMENDROS-GUARA	S	432	11,10	0,45	0,45	0,45		0,45			0,45	0,45
1700000005513404	04-099-034-00182-007	104022 ALMENDROS-LARGUETA	S	432	19,20	0,35	0,35	0,35		0,35			0,35	0,35
1700000005513405	04-099-034-00056-005	104024 ALMENDROS-MARCONA	S	432	26,60	0,11	0,11	0,11		0,11			0,11	0,11
1700000005513406	04-099-034-00182-003	104022 ALMENDROS-LARGUETA	S	432	24,20	0,54	0,54	0,54		0,54			0,54	0,54
1700000005513407	04-037-059-00026-002	104020 ALMENDROS-GUARA	S	432	7,40	0,22	0,22	0,22		0,22			0,22	0,22

(1) Superficie declarada admisible ajustada con la superficie comprometida.  
 (2) Factor de penalización valorando el alcance para el tipo de compromiso.

Puede verificar la integridad de una copia de este documento mediante la lectura del código QR adjunto o mediante el acceso a la dirección <https://ws050.juntadeandalucia.es/verificarFirma> indicando el código de VERIFICACIÓN

FIRMADO POR	JUAN JOSE SOLER GARCIA	FECHA	03/07/2024	
	ROCIO GUIJARRO MILLAN			
VERIFICACIÓN	Pk2jmGCJWUB3686MPKY7GEXJCD3GC4	PÁGINA	668/2334	





**APELLIDOS Y NOMBRE / RAZÓN SOCIAL**  
GARCIA GALERA LUCAS

**NIF**  
\*\*\*\*3364\*

**EXPEDIENTE**  
1013472

**ANUALIDAD DE PAGO**  
1ª

**IMPORTE POR ANUALIDAD**

	2023	2024	2025	2026	2027
IMPORTE MÁXIMO SUBVENCIONABLE	7.641,92 €	7.641,92 €	7.641,92 €	7.641,92 €	7.641,92 €
IMPORTE MEDIO DE TRANSFERENCIA (€/ha)	213,76 €	213,76 €	213,76 €	213,76 €	213,76 €

**RESUMEN DE UNIDADES**

Cód	GRUPO DE PAGO	Sup. Dec. Admisible (ha)	Sup. Comprometida (ha)	Sup. ajustada compromiso (1) (ha)	% sobredec.	Sup. Propuesta (ha)	Importe Declarado	Importe Topado	Importe Propuesto	Importe tras sobredec.
432	FRUTALES SECANO	35,34		35,34	0,00	35,34	7.641,92	7.641,92	7.641,92	7.641,92
434	HERBÁCEOS NO ELEGIBLES	0,41		0,41	0,00	0,41	0,00	0,00	0,00	0,00
<b>TOTAL</b>		35,75	35,75	35,75		35,75	7.641,92	7.641,92	7.641,92	7.641,92

**APLICACIÓN DE REDUCCIONES Y PENALIZACIONES**

GRUPO DE PAGO	Importe Calculado	Importe prereduc.	Criterios de subvencionabilidad y compromisos	Presentación tardía	Omisión declaración	Condicionalidad	IMPORTE (Euros) PROPUESTO
FRUTALES SECANO	7.641,92	7.641,92	0,00	0,00	1,00	0,00	7.565,50
HERBÁCEOS NO ELEGIBLES	0,00	0,00	0,00	0,00	1,00	0,00	0,00
<b>TOTAL</b>	7.641,92	7.641,92					7.565,50

**RESUMEN DE PAGOS**

	IMPORTE ( Euros )			
	PROPUESTO	FEADER (Eje 2)	MAPA	CAPADR
PROPUESTO	7.565,50	6.430,68	742,18	392,64

(1) Superficie declarada admisible ajustada con la superficie comprometida.  
(2) Factor de penalización valorando el alcance para el tipo de compromiso.

Puede verificar la integridad de una copia de este documento mediante la lectura del código QR adjunto o mediante el acceso a la dirección <https://ws050.juntadeandalucia.es/verificarFirma> indicando el código de VERIFICACIÓN

FIRMADO POR	JUAN JOSE SOLER GARCIA	FECHA	03/07/2024	
	ROCIO GUIJARRO MILLAN			
VERIFICACIÓN	Pk2jmGCJWUB3686MPKY7GEXJCD3GC4	PÁGINA	669/2334	



**RECINTOS PROPUESTOS**

REF.	REFERENCIA SIGPAC	CULTIVO DESCRIPCIÓN CULTIVO	S/R	G.PAGO	PEND. MEDIA (%)	SUP. DEC. ADMISIBLE (ha)	SUP. COMPROM. (ha)	SUP. AJUSTADA COMPR.(1) (ha)	SUP. CONV. SIGPAC (ha)	SUP. CERTIF. (ha)	SUP. CAMPO (ha)	SUP. CAMPO DETER. CULT. DECLARADO (ha)	SUP. DEC. REDUCIDA (ha)	SUP. PROPUESTA (ha)
170000004795796	04-070-015-00077-001	104024 ALMENDROS-MARCONA	S	432	4,10	0,22	0,22	0,22		0,22			0,22	0,22
170000004795797	04-070-036-00014-096	104024 ALMENDROS-MARCONA	S	432	12,90	0,05	0,05	0,05		0,05			0,05	0,05
170000004795798	04-070-036-00014-087	104024 ALMENDROS-MARCONA	S	432	28,00	0,39	0,39	0,39		0,39			0,39	0,39
170000004795799	04-070-036-00014-086	104024 ALMENDROS-MARCONA	S	432	29,50	0,33	0,33	0,33		0,33			0,33	0,33
170000004795800	04-070-036-00014-066	104024 ALMENDROS-MARCONA	S	432	27,00	1,35	1,35	1,35		1,35			1,35	1,35
170000004795801	04-070-036-00014-063	104024 ALMENDROS-MARCONA	S	432	19,70	0,27	0,27	0,27		0,27			0,27	0,27
170000004795802	04-070-036-00014-039	104007 ALMENDROS-COMUNA	S	432	24,60	3,77	3,77	3,77		3,77			3,77	3,77
170000004795803	04-070-036-00014-038	104007 ALMENDROS-COMUNA	S	432	27,00	2,49	2,49	2,49		2,49			2,49	2,49
170000004795804	04-070-036-00014-037	104007 ALMENDROS-COMUNA	S	432	25,50	1,96	1,96	1,96		1,96			1,96	1,96
170000004795805	04-070-036-00014-036	104007 ALMENDROS-COMUNA	S	432	23,90	2,41	2,41	2,41		2,41			2,41	2,41
170000004795806	04-070-036-00014-035	104007 ALMENDROS-COMUNA	S	432	25,50	1,45	1,45	1,45		1,45			1,45	1,45
170000004795807	04-070-036-00014-034	104022 ALMENDROS-LARGUETA	S	432	25,70	1,78	1,78	1,78		1,78			1,78	1,78
170000004795808	04-070-036-00014-033	104022 ALMENDROS-LARGUETA	S	432	24,40	0,53	0,53	0,53		0,53			0,53	0,53
170000004795809	04-070-036-00014-031	104024 ALMENDROS-MARCONA	S	432	23,80	1,18	1,18	1,18		1,18			1,18	1,18
170000004795810	04-070-036-00014-030	104024 ALMENDROS-MARCONA	S	432	28,30	1,07	1,07	1,07		1,07			1,07	1,07
170000004795811	04-070-036-00014-029	104024 ALMENDROS-MARCONA	S	432	21,60	0,56	0,56	0,56		0,56			0,56	0,56
170000004795812	04-070-036-00014-028	104024 ALMENDROS-MARCONA	S	432	23,10	0,47	0,47	0,47		0,47			0,47	0,47
170000004795813	04-070-036-00014-026	104024 ALMENDROS-MARCONA	S	432	21,50	0,21	0,21	0,21		0,21			0,21	0,21
170000004795814	04-070-036-00015-004	104007 ALMENDROS-COMUNA	S	432	16,40	0,22	0,22	0,22		0,22			0,22	0,22
170000004795815	04-070-036-00014-027	104024 ALMENDROS-MARCONA	S	432	26,10	0,37	0,37	0,37		0,37			0,37	0,37
170000004795816	04-070-036-00013-001	104024 ALMENDROS-MARCONA	S	432	16,70	0,21	0,21	0,21		0,21			0,21	0,21
170000004795817	04-070-036-00014-101	104020 ALMENDROS-GUARA	S	432	22,40	1,22	1,22	1,22		1,22			1,22	1,22
170000004795818	04-070-015-00097-001	104024 ALMENDROS-MARCONA	S	432	3,70	1,12	1,12	1,12		1,12			1,12	1,12
170000004795819	04-070-015-00087-001	104024 ALMENDROS-MARCONA	S	432	4,20	1,09	1,09	1,09		1,09			1,09	1,09
170000004795820	04-070-036-00015-022	104007 ALMENDROS-COMUNA	S	432	17,80	0,02	0,02	0,02		0,02			0,02	0,02
170000004795821	04-070-036-00015-024	104007 ALMENDROS-COMUNA	S	432	28,70	0,35	0,35	0,35		0,35			0,35	0,35
170000004795822	04-070-036-00015-005	104007 ALMENDROS-COMUNA	S	432	23,00	0,33	0,33	0,33		0,33			0,33	0,33
170000004795823	04-070-036-00015-013	104024 ALMENDROS-MARCONA	S	432	30,90	1,21	1,21	1,21		1,21			1,21	1,21
170000004795824	04-070-036-00014-137	104007 ALMENDROS-COMUNA	S	432	14,20	0,39	0,39	0,39		0,39			0,39	0,39
170000004795826	04-070-036-00014-133	104007 ALMENDROS-COMUNA	S	432	24,00	0,46	0,46	0,46		0,46			0,46	0,46
170000004795827	04-070-036-00014-134	104007 ALMENDROS-COMUNA	S	432	17,10	0,24	0,24	0,24		0,24			0,24	0,24
170000004795828	04-070-036-00014-120	104007 ALMENDROS-COMUNA	S	432	21,90	0,02	0,02	0,02		0,02			0,02	0,02
170000004795829	04-070-036-00014-125	104007 ALMENDROS-COMUNA	S	432	20,10	0,55	0,55	0,55		0,55			0,55	0,55
170000004795830	04-070-036-00014-127	104007 ALMENDROS-COMUNA	S	432	22,00	0,50	0,50	0,50		0,50			0,50	0,50
170000004795831	04-070-036-00014-111	104024 ALMENDROS-MARCONA	S	432	22,80	0,62	0,62	0,62		0,62			0,62	0,62
170000004795832	04-070-036-00014-114	104024 ALMENDROS-MARCONA	S	432	24,90	1,51	1,51	1,51		1,51			1,51	1,51
170000004795833	04-070-036-00014-115	104024 ALMENDROS-MARCONA	S	432	20,80	0,20	0,20	0,20		0,20			0,20	0,20
170000004795834	04-070-036-00014-130	104007 ALMENDROS-COMUNA	S	432	30,90	0,20	0,20	0,20		0,20			0,20	0,20
170000004795835	04-070-036-00014-128	104007 ALMENDROS-COMUNA	S	432	25,10	0,28	0,28	0,28		0,28			0,28	0,28
170000004795836	04-070-036-00014-118	104020 ALMENDROS-GUARA	S	432	25,00	2,64	2,64	2,64		2,64			2,64	2,64
170000004795837	04-070-036-00014-100	104024 ALMENDROS-MARCONA	S	432	14,20	0,16	0,16	0,16		0,16			0,16	0,16
170000004795838	04-070-036-00014-104	104020 ALMENDROS-GUARA	S	432	17,20	0,78	0,78	0,78		0,78			0,78	0,78
170000004795839	04-070-036-00014-106	104024 ALMENDROS-MARCONA	S	432	9,60	0,14	0,14	0,14		0,14			0,14	0,14
170000004795840	04-070-036-00014-108	104024 ALMENDROS-MARCONA	S	432	18,60	0,02	0,02	0,02		0,02			0,02	0,02
170000004795825	04-070-036-00014-143	20000 BARBECHO TRADICIONAL-SIN VARIEDAD	S	434	25,70	0,41	0,41	0,41		0,41			0,41	0,41

**INCIDENCIAS**

**INCIDENCIA DESCRIPCIÓN**

256 Solicitud con recintos no declarados en campaña actual con una reducción por omisión de superficie superior al 3%  
CÓDIGO PARA EL PORCENTAJE DE REDUCCIÓN POR OMISIÓN QUE CORRESPONDE A LA SOLICITUD:1

(1) Superficie declarada admisible ajustada con la superficie comprometida.  
(2) Factor de penalización valorando el alcance para el tipo de compromiso.

Puede verificar la integridad de una copia de este documento mediante la lectura del código QR adjunto o mediante el acceso a la dirección <https://ws050.juntadeandalucia.es/verificarFirma> indicando el código de VERIFICACIÓN

FIRMADO POR	JUAN JOSE SOLER GARCIA	FECHA	03/07/2024	
	ROCIO GUIJARRO MILLAN			
VERIFICACIÓN	Pk2jmGCJWUB3686MPKY7GEXJCD3GC4	PÁGINA	670/2334	



**APELLIDOS Y NOMBRE / RAZÓN SOCIAL**

GARCIA GALERA MARIA ROSA

**NIF**  
\*\*\*\*1369\*

**EXPEDIENTE**  
1013475

**ANUALIDAD DE PAGO**  
1ª

**IMPORTE POR ANUALIDAD**

	2023	2024	2025	2026	2027
IMPORTE MÁXIMO SUBVENCIONABLE	1.587,20 €	1.587,20 €	1.587,20 €	1.587,20 €	1.587,20 €
IMPORTE MEDIO DE TRANSFERENCIA (€/ha)	216,24 €	216,24 €	216,24 €	216,24 €	216,24 €

**RESUMEN DE UNIDADES**

Cód	GRUPO DE PAGO	Sup. Dec. Admisible (ha)	Sup. Comprometida (ha)	Sup. ajustada compromiso (1) (ha)	% sobredec.	Sup. Propuesta (ha)	Importe Declarado	Importe Topado	Importe Propuesto	Importe tras sobredec.
432	FRUTALES SECANO	7,34		7,34	0,00	7,34	1.587,20	1.587,20	1.587,20	1.587,20
<b>TOTAL</b>		7,34	7,34	7,34		7,34	1.587,20	1.587,20	1.587,20	1.587,20

**APLICACIÓN DE REDUCCIONES Y PENALIZACIONES**

GRUPO DE PAGO	Importe Calculado	Importe prereduc.	Criterios de subvencionabilidad y compromisos	Presentación tardía	Omisión declaración	Condicionalidad	IMPORTE (Euros) PROPUESTO
FRUTALES SECANO	1.587,20	1.587,20	0,00	0,00	0,00	0,00	1.587,20
<b>TOTAL</b>	1.587,20	1.587,20					1.587,20

**RESUMEN DE PAGOS**

	IMPORTE ( Euros )			
	PROPUESTO	FEADER (Eje 2)	MAPA	CAPADR
PROPUESTO	1.587,20	1.349,12	155,70	82,38

**RECINTOS PROPUESTOS**

REF.	REFERENCIA SIGPAC	CULTIVO	DESCRIPCIÓN CULTIVO	S/R	G.PAGO	PEND. MEDIA (%)	SUP. DEC. ADMISIBLE (ha)	SUP. COMPROM. (ha)	SUP. AJUSTADA COMPR.(1) (ha)	SUP. CONV. SIGPAC (ha)	SUP. CERTIE. (ha)	SUP. CAMPO (ha)	SUP. CAMPO DETER. CULT. DECLARADO (ha)	SUP. DEC. REDUCIDA (ha)	SUP. PROPUESTA (ha)
1700000004795843	04-070-026-00053-001	104022	ALMENDROS-LARGUETA	S	432	7,70	0,50	0,50	0,50		0,50			0,50	0,50
1700000004795844	04-070-027-00059-001	104022	ALMENDROS-LARGUETA	S	432	16,90	2,39	2,39	2,39		2,39			2,39	2,39
1700000004795845	04-070-026-00211-001	104020	ALMENDROS-GUARA	S	432	5,30	2,51	2,51	2,51		2,51			2,51	2,51
1700000004795846	04-070-026-00131-003	104024	ALMENDROS-MARCONA	S	432	6,90	1,07	1,07	1,07		1,07			1,07	1,07
1700000004795847	04-070-026-00131-002	104022	ALMENDROS-LARGUETA	S	432	8,40	0,74	0,74	0,74		0,74			0,74	0,74
1700000004795848	04-070-026-00066-001	104022	ALMENDROS-LARGUETA	S	432	16,10	0,13	0,13	0,13		0,13			0,13	0,13

**INCIDENCIAS**

**INCIDENCIA DESCRIPCIÓN**

- 100402 Recinto solicitado no forma parte de ningún organismo de control autorizado para la producción ecológica en Andalucía o fecha de inscripción posterior al plazo establecido ( Anexo I. Criterios de Subvencionabilidad. Orden 28 de marzo de 2023 ). Ref:-716651 Recinto:04-070-026-00209-00017 Cultivo:104024 ALMENDROS-MARCONA Secano
- 100424 Solicita recinto que no está comprometido para la operación. Ref:-716651 Recinto:04-070-026-00209-00017 Cultivo:104024 ALMENDROS-MARCONA Secano

(1) Superficie declarada admisible ajustada con la superficie comprometida.  
(2) Factor de penalización valorando el alcance para el tipo de compromiso.

Puede verificar la integridad de una copia de este documento mediante la lectura del código QR adjunto o mediante el acceso a la dirección <https://ws050.juntadeandalucia.es/verificarFirma> indicando el código de VERIFICACIÓN

FIRMADO POR	JUAN JOSE SOLER GARCIA	FECHA	03/07/2024	
	ROCIO GUIJARRO MILLAN			
VERIFICACIÓN	Pk2jmGCJWUB3686MPKY7GEXJCD3GC4	PÁGINA	671/2334	



<u>APELLIDOS Y NOMBRE / RAZÓN SOCIAL</u>	<u>NIF</u>	<u>EXPEDIENTE</u>	<u>ANUALIDAD DE PAGO</u>
GARCIA GARCIA AGUSTIN	****2673*	1053680	1ª

**IMPORTE POR ANUALIDAD**

	2023	2024	2025	2026	2027
IMPORTE MÁXIMO SUBVENCIONABLE	1.024,50 €	1.024,50 €	1.024,50 €	1.024,50 €	1.024,50 €
IMPORTE MEDIO DE TRANSFERENCIA (€/ha)	349,66 €	349,66 €	349,66 €	349,66 €	349,66 €

**RESUMEN DE UNIDADES**

Cód	GRUPO DE PAGO	Sup. Dec. Admisible (ha)	Sup. Comprometida (ha)	Sup. ajustada compromiso (1) (ha)	% sobredec.	Sup. Propuesta (ha)	Importe Declarado	Importe Topado	Importe Propuesto	Importe tras sobredec.
433	FRUTALES REGADÍO	2,93		2,93	0,00	2,93	1.024,50	1.024,50	1.024,50	1.024,50
<b>TOTAL</b>		2,93	2,93	2,93		2,93	1.024,50	1.024,50	1.024,50	1.024,50

**APLICACIÓN DE REDUCCIONES Y PENALIZACIONES**

GRUPO DE PAGO	Importe Calculado	Importe prereduc.	Importe subvencionabilidad y compromisos	Presentación tardía	Omisión declaración	Condicionalidad	IMPORTE (Euros) PROPUESTO
FRUTALES REGADÍO	1.024,50	1.024,50	0,00	0,00	0,00	0,00	1.024,50
<b>TOTAL</b>	1.024,50	1.024,50					1.024,50

**RESUMEN DE PAGOS**

	IMPORTE (Euros)			
	PROPUESTO	FEADER (Eje 2)	MAPA	CAPADR
PROPUESTO	1.024,50	870,83	100,50	53,17

**RECINTOS PROPUESTOS**

REF.	REFERENCIA SIGPAC	CULTIVO	DESCRIPCIÓN CULTIVO	S/R	G.PAGO	PEND. MEDIA (%)	SUP. DEC. ADMISIBLE (ha)	SUP. COMPROM. (ha)	SUP. AJUSTADA COMPROM. (1) (ha)	SUP. CONV. SIGPAC (ha)	SUP. CERTIE. (ha)	SUP. CAMPO (ha)	SUP. CAMPO DETER. CULT. DECLARADO (ha)	SUP. DEC. REDUCIDA (ha)	SUP. PROPUESTA (ha)
-1236566	04-098-020-00170-016	104020	ALMENDROS-GUARA	R	433	6,20	0,06	0,06	0,06		0,06			0,06	0,06
-751975	04-098-020-00174-010	104024	ALMENDROS-MARCONA	R	433	7,20	0,26	0,26	0,26		0,26			0,26	0,26
-751969	04-098-020-00172-001	104024	ALMENDROS-MARCONA	R	433	7,20	0,66	0,66	0,66		0,66			0,66	0,66
-751968	04-098-020-00171-001	104024	ALMENDROS-MARCONA	R	433	6,90	0,73	0,73	0,73		0,73			0,73	0,73
-751966	04-098-020-00170-013	104024	ALMENDROS-MARCONA	R	433	12,30	0,07	0,07	0,07		0,07			0,07	0,07
-751964	04-098-020-00170-001	104024	ALMENDROS-MARCONA	R	433	5,30	0,54	0,54	0,54		0,54			0,54	0,54
5480141	04-098-020-00173-001	104024	ALMENDROS-MARCONA	R	433	9,90	0,61	0,61	0,61		0,61			0,61	0,61

**INCIDENCIAS**

**INCIDENCIA DESCRIPCIÓN**

100424 Solicita recinto que no está comprometido para la operación.  
 Ref:-751965 Recinto:04-098-020-00170-00012 Cultivo:104024 ALMENDROS-MARCONA Secano

(1) Superficie declarada admisible ajustada con la superficie comprometida.  
 (2) Factor de penalización valorando el alcance para el tipo de compromiso.

Puede verificar la integridad de una copia de este documento mediante la lectura del código QR adjunto o mediante el acceso a la dirección <a href="https://ws050.juntadeandalucia.es/verificarFirma">https://ws050.juntadeandalucia.es/verificarFirma</a> indicando el código de VERIFICACIÓN				
FIRMADO POR	JUAN JOSE SOLER GARCIA	FECHA	03/07/2024	
	ROCIO GUIJARRO MILLAN			
VERIFICACIÓN	Pk2jmGCJWUB3686MPKY7GEXJCD3GC4	PÁGINA	672/2334	



**APELLIDOS Y NOMBRE / RAZÓN SOCIAL**

GARCIA GARCIA JUAN

**NIF**

\*\*\*\*2325\*

**EXPEDIENTE**

1054325

**ANUALIDAD DE PAGO**

1ª

**IMPORTE POR ANUALIDAD**

	2023	2024	2025	2026	2027
IMPORTE MÁXIMO SUBVENCIONABLE	2.361,34 €	2.361,34 €	2.361,34 €	2.361,34 €	2.361,34 €
IMPORTE MEDIO DE TRANSFERENCIA (€/ha)	216,24 €	216,24 €	216,24 €	216,24 €	216,24 €

**RESUMEN DE UNIDADES**

Cód	GRUPO DE PAGO	Sup. Dec. Admisible (ha)	Sup. Comprometida (ha)	Sup. ajustada compromiso (1) (ha)	% sobredec.	Sup. Propuesta (ha)	Importe Declarado	Importe Topado	Importe Propuesto	Importe tras sobredec.
432	FRUTALES SECANO	10,92		10,92	0,00	10,92	2.361,34	2.361,34	2.361,34	2.361,34
<b>TOTAL</b>		10,92	10,92	10,92		10,92	2.361,34	2.361,34	2.361,34	2.361,34

**APLICACIÓN DE REDUCCIONES Y PENALIZACIONES**

GRUPO DE PAGO	Importe Calculado	Importe prerreduc.	Criterios de subvencionabilidad y compromisos	Presentación tardía	Omisión declaración	Condicionalidad	IMPORTE (Euros) PROPUESTO
FRUTALES SECANO	2.361,34	2.361,34	0,00	0,00	0,00	0,00	2.361,34
<b>TOTAL</b>	2.361,34	2.361,34					2.361,34

**RESUMEN DE PAGOS**

	IMPORTE (Euros)			
	PROPUESTO	FEADER (Eje 2)	MAPA	CAPADR
PROPUESTO	2.361,34	2.007,14	231,65	122,55

**RECINTOS PROPUESTOS**

REF.	REFERENCIA SIGPAC	CULTIVO	DESCRIPCIÓN CULTIVO	S/R	G.PAGO	PEND. MEDIA (%)	SUP. DEC. ADMISIBLE (ha)	SUP. COMPROM. (ha)	SUP. AJUSTADA COMPROM. (1) (ha)	SUP. CONV. SIGPAC (ha)	SUP. CERTIE. (ha)	SUP. CAMPO (ha)	SUP. CAMPO DETER. CULT. DECLARADO (ha)	SUP. DEC. REDUCIDA (ha)	SUP. PROPUESTA (ha)
-744241	04-006-009-00060-005	104007	ALMENDROS-COMUNA	S	432	30,40	0,08	0,08	0,08		0,08			0,08	0,08
1700000004483130	04-006-006-00098-002	104007	ALMENDROS-COMUNA	S	432	25,00	5,01	5,01	5,01		5,01			5,01	5,01
1700000004483131	04-006-031-00016-006	104007	ALMENDROS-COMUNA	S	432	20,00	0,14	0,14	0,14		0,14			0,14	0,14
1700000004483132	04-006-031-00016-003	104007	ALMENDROS-COMUNA	S	432	18,00	0,43	0,43	0,43		0,43			0,43	0,43
1700000004483133	04-006-015-00059-012	104007	ALMENDROS-COMUNA	S	432	13,50	0,07	0,07	0,07		0,07			0,07	0,07
1700000004483134	04-089-011-00144-001	104007	ALMENDROS-COMUNA	S	432	16,30	0,26	0,26	0,26		0,26			0,26	0,26
1700000004483135	04-089-011-00145-002	104007	ALMENDROS-COMUNA	S	432	16,70	1,50	1,50	1,50		1,50			1,50	1,50
1700000004483138	04-006-015-00059-002	104007	ALMENDROS-COMUNA	S	432	32,30	1,04	1,04	1,04		1,04			1,04	1,04
1700000004483142	04-006-009-00060-021	104007	ALMENDROS-COMUNA	S	432	19,50	0,04	0,04	0,04		0,04			0,04	0,04
1700000004483143	04-006-031-00016-013	104007	ALMENDROS-COMUNA	S	432	21,10	0,05	0,05	0,05		0,05			0,05	0,05
1700000004483145	04-072-007-00075-003	104007	ALMENDROS-COMUNA	S	432	10,60	0,75	0,75	0,75		0,75			0,75	0,75
1700000004483147	04-006-008-00035-003	104007	ALMENDROS-COMUNA	S	432	25,60	0,35	0,35	0,35		0,35			0,35	0,35
1700000004483148	04-006-009-00060-005	104007	ALMENDROS-COMUNA	S	432	30,40	1,20	1,20	1,20		1,20			1,20	1,20

(1) Superficie declarada admisible ajustada con la superficie comprometida.  
(2) Factor de penalización valorando el alcance para el tipo de compromiso.

Puede verificar la integridad de una copia de este documento mediante la lectura del código QR adjunto o mediante el acceso a la dirección <https://ws050.juntadeandalucia.es/verificarFirma> indicando el código de VERIFICACIÓN

FIRMADO POR	JUAN JOSE SOLER GARCIA	FECHA	03/07/2024	
	ROCIO GUIJARRO MILLAN			
VERIFICACIÓN	Pk2jmGCJWUB3686MPKY7GEXJCD3GC4	PÁGINA	673/2334	



**APELLIDOS Y NOMBRE / RAZÓN SOCIAL**

GARCIA GARRIDO MARIA ISABEL

**NIF**  
\*\*\*3287\*

**EXPEDIENTE**  
1122003

**ANUALIDAD DE PAGO**  
1ª

**IMPORTE POR ANUALIDAD**

	2023	2024	2025	2026	2027
IMPORTE MÁXIMO SUBVENCIONABLE	761,53 €	761,53 €	761,53 €	761,53 €	761,53 €
IMPORTE MEDIO DE TRANSFERENCIA (€/ha)	253,00 €	253,00 €	253,00 €	253,00 €	253,00 €

**RESUMEN DE UNIDADES**

Cód	GRUPO DE PAGO	Sup. Dec. Admisible (ha)	Sup. Comprometida (ha)	Sup. ajustada compromiso (1) (ha)	% sobredec.	Sup. Propuesta (ha)	Importe Declarado	Importe Topado	Importe Propuesto	Importe tras sobredec.
430	HORTÍCOLAS	3,01		3,01	0,00	3,01	761,53	761,53	761,53	761,53
<b>TOTAL</b>		3,01	3,01	3,01		3,01	761,53	761,53	761,53	761,53

**APLICACIÓN DE REDUCCIONES Y PENALIZACIONES**

GRUPO DE PAGO	Importe Calculado	Importe prereduc.	Criterios de subvencionabilidad y compromisos	Presentación tardía	Omisión declaración	Condicionalidad	IMPORTE (Euros) PROPUESTO
HORTÍCOLAS	761,53	761,53	0,00	0,00	0,00	0,00	761,53
<b>TOTAL</b>	761,53	761,53					761,53

**RESUMEN DE PAGOS**

	IMPORTE ( Euros )		
	PROPUESTO	FEADER (Eje 2)	MAPA
PROPUESTO	761,53	647,30	74,71
			CAPADR 39,52

**RECINTOS PROPUESTOS**

REF.	REFERENCIA SIGPAC	CULTIVO	DESCRIPCIÓN CULTIVO	S/R	G.PAGO	PEND. MEDIA (%)	SUP. DEC. ADMISIBLE (ha)	SUP. COMPROM. (ha)	SUP. AJUSTADA COMPROM. (1) (ha)	SUP. CONV. SIGPAC (ha)	SUP. CERTIE. (ha)	SUP. CAMPO (ha)	SUP. CAMPO DETER. CULT. DECLARADO (ha)	SUP. DEC. REDUCIDA (ha)	SUP. PROPUESTA (ha)
-1100736	04-060-044-00117-047	197000	TOMATE-SIN VARIEDAD	S	430	9,90	0,84	0,84	0,84		0,89			0,84	0,84
1700000005931760	04-060-044-00117-020	163000	CALABACÍN-SIN VARIEDAD	S	430	6,00	1,27	1,27	1,27		1,34			1,27	1,27
1700000005931761	04-060-044-00117-039	163000	CALABACÍN-SIN VARIEDAD	S	430	7,10	0,90	0,90	0,90		0,98			0,90	0,90

(1) Superficie declarada admisible ajustada con la superficie comprometida.  
(2) Factor de penalización valorando el alcance para el tipo de compromiso.

Puede verificar la integridad de una copia de este documento mediante la lectura del código QR adjunto o mediante el acceso a la dirección <https://ws050.juntadeandalucia.es/verificarFirma> indicando el código de VERIFICACIÓN

FIRMADO POR	JUAN JOSE SOLER GARCIA	FECHA	03/07/2024	
	ROCIO GUIJARRO MILLAN			
VERIFICACIÓN	Pk2jmGCJWUB3686MPKY7GEXJCD3GC4	PÁGINA	674/2334	



**APELLIDOS Y NOMBRE / RAZÓN SOCIAL**

GARCIA GAZQUEZ ISABEL

**NIF**  
\*\*\*4033\*

**EXPEDIENTE**  
1187239

**ANUALIDAD DE PAGO**  
1ª

**IMPORTE POR ANUALIDAD**

	2023	2024	2025	2026	2027
IMPORTE MÁXIMO SUBVENCIONABLE	1.535,30 €	1.535,30 €	1.535,30 €	1.535,30 €	1.535,30 €
IMPORTE MEDIO DE TRANSFERENCIA (€/ha)	216,24 €	216,24 €	216,24 €	216,24 €	216,24 €

**RESUMEN DE UNIDADES**

Cód	GRUPO DE PAGO	Sup. Dec. Admisible (ha)	Sup. Comprometida (ha)	Sup. ajustada compromiso (I) (ha)	% sobredec.	Sup. Propuesta (ha)	Importe Declarado	Importe Topado	Importe Propuesto	Importe tras sobredec.
432	FRUTALES SECANO	7,11		7,10	0,00	7,10	1.535,30	1.535,30	1.535,30	1.535,30
<b>TOTAL</b>		7,11	7,10	7,10		7,10	1.535,30	1.535,30	1.535,30	1.535,30

**APLICACIÓN DE REDUCCIONES Y PENALIZACIONES**

GRUPO DE PAGO	Importe Calculado	Importe prereduc.	Importe subvencionabilidad y compromisos	Presentación tardía	Omisión declaración	Condicionalidad	IMPORTE (Euros) PROPUESTO
FRUTALES SECANO	1.535,30	1.535,30	0,00	0,00	0,00	0,00	1.535,30
<b>TOTAL</b>	1.535,30	1.535,30					1.535,30

**RESUMEN DE PAGOS**

	IMPORTE (Euros)			
	PROPUESTO	FEADER (Eje 2)	MAPA	CAPADR
PROPUESTO	1.535,30	1.305,01	150,61	79,68

**RECINTOS PROPUESTOS**

REF.	REFERENCIA SIGPAC	CULTIVO DESCRIPCIÓN CULTIVO	S/R	G.PAGO	PEND. MEDIA (%)	SUP. DEC. ADMISIBLE (ha)	SUP. COMPROM. (ha)	SUP. AJUSTADA COMPROM. (I) (ha)	SUP. CONV. SIGPAC (ha)	SUP. CERTIF. (ha)	SUP. CAMPO (ha)	SUP. CAMPO DETER. CULT. DECLARADO (ha)	SUP. DEC. REDUCIDA (ha)	SUP. PROPUESTA (ha)
-1552145	04-099-012-00112-002	104007 ALMENDROS-COMUNA	S	432	23,50	0,05	0,04	0,04		0,04			0,04	0,04
-1552131	04-099-012-00112-003	104007 ALMENDROS-COMUNA	S	432	6,60	0,03	0,03	0,03		0,03			0,03	0,03
6910775	04-099-012-00112-002	104024 ALMENDROS-MARCONA	S	432	23,50	0,01	0,01	0,01		0,01			0,01	0,01
170000006441875	04-099-012-00108-003	104007 ALMENDROS-COMUNA	S	432	25,70	0,02	0,02	0,02		0,02			0,02	0,02
170000006441876	04-099-012-00284-004	104007 ALMENDROS-COMUNA	S	432	33,20	1,57	1,57	1,57		1,57			1,57	1,57
170000006441877	04-099-012-00109-001	104007 ALMENDROS-COMUNA	S	432	31,50	0,12	0,12	0,12		0,12			0,12	0,12
170000006441878	04-099-012-00108-003	104007 ALMENDROS-COMUNA	S	432	25,70	0,04	0,04	0,04		0,04			0,04	0,04
170000006441879	04-099-012-00110-006	104007 ALMENDROS-COMUNA	S	432	25,80	0,03	0,03	0,03		0,03			0,03	0,03
170000006441880	04-099-012-00282-001	104007 ALMENDROS-COMUNA	S	432	28,40	2,06	2,06	2,06		2,06			2,06	2,06
170000006441881	04-099-012-00284-001	104007 ALMENDROS-COMUNA	S	432	17,60	0,09	0,09	0,09		0,09			0,09	0,09
170000006441882	04-099-012-00110-007	104007 ALMENDROS-COMUNA	S	432	23,50	0,10	0,10	0,10		0,10			0,10	0,10
170000006441883	04-099-012-00110-008	104007 ALMENDROS-COMUNA	S	432	20,10	2,99	2,99	2,99		2,99			2,99	2,99

(1) Superficie declarada admisible ajustada con la superficie comprometida.  
(2) Factor de penalización valorando el alcance para el tipo de compromiso.

Puede verificar la integridad de una copia de este documento mediante la lectura del código QR adjunto o mediante el acceso a la dirección <https://ws050.juntadeandalucia.es/verificarFirma> indicando el código de VERIFICACIÓN

FIRMADO POR	JUAN JOSE SOLER GARCIA	FECHA	03/07/2024	
	ROCIO GUIJARRO MILLAN			
VERIFICACIÓN	Pk2jmGCJWUB3686MPKY7GEXJCD3GC4	PÁGINA	675/2334	



**APELLIDOS Y NOMBRE / RAZÓN SOCIAL**

GARCIA GEA FRANCISCO DOMINGO

**NIF**

\*\*\*\*4635\*

**EXPEDIENTE**

1013645

**ANUALIDAD DE PAGO**

1ª

**IMPORTE POR ANUALIDAD**

	2023	2024	2025	2026	2027
IMPORTE MÁXIMO SUBVENCIONABLE	6.900,22 €	6.900,22 €	6.900,22 €	6.900,22 €	6.900,22 €
IMPORTE MEDIO DE TRANSFERENCIA (€/ha)	216,24 €	216,24 €	216,24 €	216,24 €	216,24 €

**RESUMEN DE UNIDADES**

Cód	GRUPO DE PAGO	Sup. Dec. Admisible (ha)	Sup. Comprometida (ha)	Sup. ajustada compromiso (1) (ha)	% sobredec.	Sup. Propuesta (ha)	Importe Declarado	Importe Topado	Importe Propuesto	Importe tras sobredec.
432	FRUTALES SECANO	31,96		31,91	0,00	31,91	6.900,22	6.900,22	6.900,22	6.900,22
<b>TOTAL</b>		31,96	31,91	31,91		31,91	6.900,22	6.900,22	6.900,22	6.900,22

**APLICACIÓN DE REDUCCIONES Y PENALIZACIONES**

GRUPO DE PAGO	Importe Calculado	Importe prereduc.	Criterios de subvencionabilidad y compromisos	Presentación tardía	Omisión declaración	Condicionalidad	IMPORTE (Euros) PROPUESTO
FRUTALES SECANO	6.900,22	6.900,22	0,00	0,00	0,00	0,00	6.900,22
<b>TOTAL</b>	6.900,22	6.900,22					6.900,22

**RESUMEN DE PAGOS**

	IMPORTE (Euros)			
	PROPUESTO	FEADER (Eje 2)	MAPA	CAPADR
PROPUESTO	6.900,22	5.865,19	676,91	358,12

**RECINTOS PROPUESTOS**

REF.	REFERENCIA SIGPAC	CULTIVO	DESCRIPCIÓN CULTIVO	S/R	G.PAGO	PEND. MEDIA (%)	SUP. DEC. ADMISIBLE (ha)	SUP. COMPROM. (ha)	SUP. AJUSTADA COMPROM. (1) (ha)	SUP. CONV. SIGPAC (ha)	SUP. CERTIE. (ha)	SUP. CAMPO (ha)	SUP. CAMPO DETER. CULT. DECLARADO (ha)	SUP. DEC. REDUCIDA (ha)	SUP. PROPUESTA (ha)
4078372	04-037-039-00049-001	104020	ALMENDROS-GUARA	S	432	8,10	1,43	1,43	1,43		1,43			1,43	1,43
4078374	04-037-040-00008-002	104020	ALMENDROS-GUARA	S	432	13,20	2,53	2,53	2,53		2,53			2,53	2,53
4078375	04-037-041-00069-001	104020	ALMENDROS-GUARA	S	432	6,10	10,02	10,02	10,02		10,02			10,02	10,02
4078377	04-037-046-00047-001	104020	ALMENDROS-GUARA	S	432	11,90	9,59	9,54	9,54		9,59			9,54	9,54
4078378	04-037-040-00008-001	104020	ALMENDROS-GUARA	S	432	7,00	4,28	4,28	4,28		4,28			4,28	4,28
4078380	04-037-043-00069-001	104020	ALMENDROS-GUARA	S	432	4,90	4,11	4,11	4,11		4,11			4,11	4,11

**INCIDENCIAS**

**INCIDENCIA DESCRIPCIÓN**

4272 Verifica que las líneas de declaración de las Solicitudes Únicas no tienen solapes con la capa de Retroactividad Gráfica (ambas de la misma campaña) a nivel de expediente/línea de declaración gráfica de la solicitud.  
 Ref:4078377 Recinto:04-037-046-00047-00001 Cultivo: - Agregado de la referencia del recinto.:0 Zona de la referencia del recinto.:0 Superficie solapada.:0,05 Id. Incid.:95938108

(1) Superficie declarada admisible ajustada con la superficie comprometida.  
 (2) Factor de penalización valorando el alcance para el tipo de compromiso.

Puede verificar la integridad de una copia de este documento mediante la lectura del código QR adjunto o mediante el acceso a la dirección <https://ws050.juntadeandalucia.es/verificarFirma> indicando el código de VERIFICACIÓN

FIRMADO POR	JUAN JOSE SOLER GARCIA	FECHA	03/07/2024	
	ROCIO GUIJARRO MILLAN			
VERIFICACIÓN	Pk2jmGCJWUB3686MPKY7GEXJCD3GC4	PÁGINA	676/2334	





**APELLIDOS Y NOMBRE / RAZÓN SOCIAL**

GARCIA GIL ANTONIO JESUS

**NIF**  
\*\*\*\*6143\*

**EXPEDIENTE**  
1173109

**ANUALIDAD DE PAGO**  
1ª

**IMPORTE POR ANUALIDAD**

	2023	2024	2025	2026	2027
IMPORTE MÁXIMO SUBVENCIONABLE	2.106,18 €	2.106,18 €	2.106,18 €	2.106,18 €	2.106,18 €
IMPORTE MEDIO DE TRANSFERENCIA (€/ha)	216,24 €	216,24 €	216,24 €	216,24 €	216,24 €

**RESUMEN DE UNIDADES**

Cód	GRUPO DE PAGO	Sup. Dec. Admisible (ha)	Sup. Comprometida (ha)	Sup. ajustada compromiso (I) (ha)	% sobredec.	Sup. Propuesta (ha)	Importe Declarado	Importe Topado	Importe Propuesto	Importe tras sobredec.
432	FRUTALES SECANO	9,74		9,74	0,00	9,74	2.106,18	2.106,18	2.106,18	2.106,18
<b>TOTAL</b>		9,74	9,74	9,74		9,74	2.106,18	2.106,18	2.106,18	2.106,18

**APLICACIÓN DE REDUCCIONES Y PENALIZACIONES**

GRUPO DE PAGO	Importe Calculado	Importe prereduc.	Criterios de subvencionabilidad y compromisos	Presentación tardía	Omisión declaración	Condicionabilidad	IMPORTES (Euros) PROPUESTO
FRUTALES SECANO	2.106,18	2.106,18	0,00	0,00	0,00	0,00	2.106,18
<b>TOTAL</b>	2.106,18	2.106,18					2.106,18

**RESUMEN DE PAGOS**

	IMPORTES (Euros)			
	PROPUESTO	FEADER (Eje 2)	MAPA	CAPADR
PROPUESTO	2.106,18	1.790,25	206,62	109,31

**RECINTOS PROPUESTOS**

REF.	REFERENCIA SIGPAC	CULTIVO	DESCRIPCIÓN CULTIVO	S/R	G.PAGO	PEND. MEDIA (€/ha)	SUP. DEC. ADMISIBLE (ha)	SUP. COMPROM. (ha)	SUP. AJUSTADA COMPROM. (I) (ha)	SUP. CONV. SIGPAC (ha)	SUP. CERTIF. (ha)	SUP. CAMPO (ha)	SUP. CAMPO DETER. CULT. DECLARADO (ha)	SUP. DEC. REDUCIDA (ha)	SUP. PROPUESTA (ha)
-1446296	04-070-031-00142-003	104035	ALMENDROS-RAMILLETE	S	432	19,70	0,07	0,07	0,07		0,07			0,07	0,07
-1446295	04-070-031-00142-003	104035	ALMENDROS-RAMILLETE	S	432	19,70	0,07	0,07	0,07		0,07			0,07	0,07
-1446292	04-070-031-00117-009	104035	ALMENDROS-RAMILLETE	S	432	20,40	0,08	0,08	0,08		0,08			0,08	0,08
-1446291	04-070-031-00092-009	104035	ALMENDROS-RAMILLETE	S	432	23,40	0,02	0,02	0,02		0,02			0,02	0,02
-1352041	04-070-011-00209-002	104020	ALMENDROS-GUARA	S	432	8,50	0,39	0,39	0,39		0,39			0,39	0,39
5257638	04-070-011-00209-002	104020	ALMENDROS-GUARA	S	432	8,50	0,16	0,16	0,16		0,16			0,16	0,16
5257741	04-070-003-00268-002	104014	ALMENDROS-FERRAGNES	S	432	4,60	0,46	0,46	0,46		0,46			0,46	0,46
1700000006038039	04-070-003-00268-001	104014	ALMENDROS-FERRAGNES	S	432	5,70	0,20	0,20	0,20		0,20			0,20	0,20
1700000006038040	04-070-011-00180-001	104020	ALMENDROS-GUARA	S	432	9,00	0,55	0,55	0,55		0,55			0,55	0,55
1700000006038043	04-070-031-00075-001	104014	ALMENDROS-FERRAGNES	S	432	23,20	2,86	2,86	2,86		2,86			2,86	2,86
1700000006038044	04-070-031-00141-002	104035	ALMENDROS-RAMILLETE	S	432	21,10	0,76	0,76	0,76		0,76			0,76	0,76
1700000006038045	04-070-031-00100-010	104035	ALMENDROS-RAMILLETE	S	432	23,50	3,20	3,20	3,20		3,20			3,20	3,20
1700000006038046	04-070-039-00007-002	104020	ALMENDROS-GUARA	S	432	27,90	0,92	0,92	0,92		0,92			0,92	0,92

**INCIDENCIAS**

**INCIDENCIA DESCRIPCIÓN**

- 100424 Solicita recinto que no está comprometido para la operación.  
 Ref:6833678 Recinto:04-070-031-00100-00006 Cultivo:101010 OLIVAR-PICUAL Secano  
 Ref:6833679 Recinto:04-070-031-00100-00009 Cultivo:101010 OLIVAR-PICUAL Secano  
 Ref:6833669 Recinto:04-070-031-00100-00019 Cultivo:101010 OLIVAR-PICUAL Secano  
 Ref:6833673 Recinto:04-070-031-00100-00045 Cultivo:101010 OLIVAR-PICUAL Secano  
 Ref:6833681 Recinto:04-070-031-00141-00001 Cultivo:101010 OLIVAR-PICUAL Secano  
 Ref:6838219 Recinto:04-070-031-00141-00005 Cultivo:101010 OLIVAR-PICUAL Secano  
 Ref:5257678 Recinto:04-070-038-00062-00001 Cultivo:101010 OLIVAR-PICUAL Regadío  
 Ref:6838251 Recinto:04-070-039-00007-00008 Cultivo:101010 OLIVAR-PICUAL Secano  
 Ref:6838252 Recinto:04-070-039-00007-00010 Cultivo:101010 OLIVAR-PICUAL Secano

(1) Superficie declarada admisible ajustada con la superficie comprometida.  
 (2) Factor de penalización valorando el alcance para el tipo de compromiso.

Puede verificar la integridad de una copia de este documento mediante la lectura del código QR adjunto o mediante el acceso a la dirección <https://ws050.juntadeandalucia.es/verificarFirma> indicando el código de VERIFICACIÓN

FIRMADO POR	JUAN JOSE SOLER GARCIA	FECHA	03/07/2024	
	ROCIO GUIJARRO MILLAN			
VERIFICACIÓN	Pk2jmGCJWUB3686MPKY7GEXJCD3GC4	PÁGINA	677/2334	



**APELLIDOS Y NOMBRE / RAZÓN SOCIAL**

GARCIA GIL BELEN CRISTOBALINA

**NIF**  
\*\*\*0299\*

**EXPEDIENTE**  
1187434

**ANUALIDAD DE PAGO**  
1ª

**IMPORTE POR ANUALIDAD**

	2023	2024	2025	2026	2027
IMPORTE MÁXIMO SUBVENCIONABLE	328,68 €	328,68 €	328,68 €	328,68 €	328,68 €
IMPORTE MEDIO DE TRANSFERENCIA (€/ha)	349,66 €	349,66 €	349,66 €	349,66 €	349,66 €

**RESUMEN DE UNIDADES**

Cód	GRUPO DE PAGO	Sup. Dec. Admisible (ha)	Sup. Comprometida (ha)	Sup. ajustada compromiso (1) (ha)	% sobredec.	Sup. Propuesta (ha)	Importe Declarado	Importe Topado	Importe Propuesto	Importe tras sobredec.
433	FRUTALES REGADÍO	0,94		0,94	0,00	0,94	328,68	328,68	328,68	328,68
<b>TOTAL</b>		0,94	0,94	0,94		0,94	328,68	328,68	328,68	328,68

**APLICACIÓN DE REDUCCIONES Y PENALIZACIONES**

GRUPO DE PAGO	Importe Calculado	Importe pre-reduc.	Criterios de subvencionabilidad y compromisos	Presentación tardía	Omisión declaración	Condicionalidad	IMPORTE (Euros) PROPUESTO
FRUTALES REGADÍO	328,68	328,68	0,00	0,00	2,00	0,00	322,11
<b>TOTAL</b>	328,68	328,68					322,11

**RESUMEN DE PAGOS**

	IMPORTE (Euros)		
	PROPUESTO	FEADER (Eje 2)	MAPA
PROPUESTO	322,11	273,79	31,60
			CAPADR 16,72

**RECINTOS PROPUESTOS**

REF.	REFERENCIA SIGPAC	CULTIVO	DESCRIPCIÓN CULTIVO	S/R	G.PAGO	PEND. MEDIA (%)	SUP. DEC. ADMISIBLE (ha)	SUP. COMPROM. (ha)	SUP. AJUSTADA COMPR.(1) (ha)	SUP. CONV. SIGPAC (ha)	SUP. CERTIE. (ha)	SUP. CAMPO (ha)	SUP. CAMPO DETER. CULT. DECLARADO (ha)	SUP. DEC. REDUCIDA (ha)	SUP. PROPUESTA (ha)
1700000002567422	04-081-001-00172-001	206235	NARANJO-CASTELLANA	R	433	14,20	0,68	0,68	0,68		0,68			0,68	0,68
1700000002567424	04-081-015-00003-001	206235	NARANJO-CASTELLANA	R	433	8,30	0,23	0,23	0,23		0,23			0,23	0,23
1700000002567425	04-081-015-00002-001	206235	NARANJO-CASTELLANA	R	433	46,50	0,03	0,03	0,03		0,03			0,03	0,03

**INCIDENCIAS**

**INCIDENCIA DESCRIPCIÓN**

256 Solicitud con recintos no declarados en campaña actual con una reducción por omisión de superficie superior al 3%  
CÓDIGO PARA EL PORCENTAJE DE REDUCCIÓN POR OMISIÓN QUE CORRESPONDE A LA SOLICITUD:2

(1) Superficie declarada admisible ajustada con la superficie comprometida.  
(2) Factor de penalización valorando el alcance para el tipo de compromiso.

Puede verificar la integridad de una copia de este documento mediante la lectura del código QR adjunto o mediante el acceso a la dirección <a href="https://ws050.juntadeandalucia.es/verificarFirma">https://ws050.juntadeandalucia.es/verificarFirma</a> indicando el código de VERIFICACIÓN					
FIRMADO POR	JUAN JOSE SOLER GARCIA		FECHA		03/07/2024
	ROCIO GUIJARRO MILLAN				
VERIFICACIÓN	Pk2jmGCJWUB3686MPKY7GEXJCD3GC4		PÁGINA		678/2334



**APELLIDOS Y NOMBRE / RAZÓN SOCIAL**

GARCIA GIL PEDRO ANTONIO

**NIF**

\*\*\*\*2358\*

**EXPEDIENTE**

1045156

**ANUALIDAD DE PAGO**

1ª

**IMPORTE POR ANUALIDAD**

	2023	2024	2025	2026	2027
IMPORTE MÁXIMO SUBVENCIONABLE	3.560,50 €	3.560,50 €	3.560,50 €	3.560,50 €	3.560,50 €
IMPORTE MEDIO DE TRANSFERENCIA (€/ha)	220,60 €	220,60 €	220,60 €	220,60 €	220,60 €

**RESUMEN DE UNIDADES**

Cód	GRUPO DE PAGO	Sup. Dec. Admisible (ha)	Sup. Comprometida (ha)	Sup. ajustada compromiso (1) (ha)	% sobredec.	Sup. Propuesta (ha)	Importe Declarado	Importe Topado	Importe Propuesto	Importe tras sobredec.
431	VIÑEDO	2,99		2,97	0,00	2,97	712,62	712,62	712,62	712,62
432	FRUTALES SECANO	13,17		13,17	0,00	13,17	2.847,88	2.847,88	2.847,88	2.847,88
<b>TOTAL</b>		16,16	16,14	16,14		16,14	3.560,50	3.560,50	3.560,50	3.560,50

**APLICACIÓN DE REDUCCIONES Y PENALIZACIONES**

GRUPO DE PAGO	Importe Calculado	Importe prereduc.	Criterios de subvencionabilidad y compromisos	Presentación tardía	Omisión declaración	Condicionalidad	PROPUUESTO (Euros)
FRUTALES SECANO	2.847,88	2.847,88	0,00	0,00	1,00	0,00	2.819,40
VIÑEDO	712,62	712,62	0,00	0,00	1,00	0,00	705,49
<b>TOTAL</b>	3.560,50	3.560,50					3.524,89

**RESUMEN DE PAGOS**

	PROPUESTO	PROPUESTO	FEADER (Eje 2)	MAPA	CAPADR
<b>PROPUESTO</b>		3.524,89	2.996,16	345,79	182,94

**RECINTOS PROPUESTOS**

REF.	REFERENCIA SIGPAC	CULTIVO DESCRIPCIÓN CULTIVO	S/R G.PAGO	PEND. MEDIA (%)	SUP. DEC. ADMISIBLE (ha)	SUP. COMPROM. (ha)	SUP. AJUSTADA COMPR.(1) (ha)	SUP. CONV. SIGPAC (ha)	SUP. CERTIF. (ha)	SUP. CAMPO (ha)	SUP. CAMPO DETER. CULT. DECLARADO (ha)	SUP. DEC. REDUCIDA (ha)	SUP. PROPUESTA (ha)
-39259	04-070-031-00087-013	102198 VIÑEDO VINIFICACIÓN-TEMPRANILLO	S 431	15,40	0,50	0,50	0,50	0,50	0,50	0,50	0,50	0,50	0,50
1700000005123768	04-070-031-00033-001	102198 VIÑEDO VINIFICACIÓN-TEMPRANILLO	S 431	17,10	0,57	0,57	0,57	0,57	0,57	0,57	0,57	0,57	0,57
1700000005123769	04-070-031-00034-004	102198 VIÑEDO VINIFICACIÓN-TEMPRANILLO	S 431	22,50	0,29	0,29	0,29	0,29	0,29	0,29	0,29	0,29	0,29
1700000005123770	04-070-031-00086-001	102198 VIÑEDO VINIFICACIÓN-TEMPRANILLO	S 431	20,60	0,64	0,64	0,64	0,64	0,64	0,64	0,64	0,64	0,64
1700000005123771	04-070-031-00087-001	102198 VIÑEDO VINIFICACIÓN-TEMPRANILLO	S 431	19,00	0,99	0,97	0,97	0,97	0,99	0,99	0,97	0,97	0,97
-1468066	04-070-031-00100-039	104035 ALMENDROS-RAMILLETE	S 432	17,40	0,45	0,45	0,45	0,45	0,45	0,45	0,45	0,45	0,45
-1405234	04-070-031-00105-002	104035 ALMENDROS-RAMILLETE	S 432	33,40	0,01	0,01	0,01	0,01	0,01	0,01	0,01	0,01	0,01
-898511	04-070-031-00034-010	104035 ALMENDROS-RAMILLETE	S 432	26,80	0,55	0,55	0,55	0,55	0,55	0,55	0,55	0,55	0,55
-898489	04-070-031-00105-005	104035 ALMENDROS-RAMILLETE	S 432	9,20	0,56	0,56	0,56	0,56	0,56	0,56	0,56	0,56	0,56
-898485	04-070-031-00105-001	104035 ALMENDROS-RAMILLETE	S 432	16,70	0,51	0,51	0,51	0,51	0,51	0,51	0,51	0,51	0,51
-898481	04-070-031-00100-043	104035 ALMENDROS-RAMILLETE	S 432	20,00	0,02	0,02	0,02	0,02	0,02	0,02	0,02	0,02	0,02
-898478	04-070-031-00086-008	104035 ALMENDROS-RAMILLETE	S 432	16,10	0,04	0,04	0,04	0,04	0,04	0,04	0,04	0,04	0,04
-898475	04-070-031-00033-004	104020 ALMENDROS-GUARA	S 432	16,00	0,05	0,05	0,05	0,05	0,05	0,05	0,05	0,05	0,05
1700000005123740	04-070-031-00100-002	104035 ALMENDROS-RAMILLETE	S 432	14,20	0,19	0,19	0,19	0,19	0,19	0,19	0,19	0,19	0,19
1700000005123772	04-070-030-00022-001	104035 ALMENDROS-RAMILLETE	S 432	17,30	1,01	1,01	1,01	1,01	1,01	1,01	1,01	1,01	1,01
1700000005123773	04-070-031-00125-001	104035 ALMENDROS-RAMILLETE	S 432	19,30	0,84	0,84	0,84	0,84	0,84	0,84	0,84	0,84	0,84
1700000005123774	04-070-037-00017-001	104035 ALMENDROS-RAMILLETE	S 432	19,30	1,26	1,26	1,26	1,26	1,26	1,26	1,26	1,26	1,26
1700000005123775	04-070-031-00027-002	104035 ALMENDROS-RAMILLETE	S 432	24,70	0,07	0,07	0,07	0,07	0,07	0,07	0,07	0,07	0,07
1700000005123776	04-070-031-00105-003	104035 ALMENDROS-RAMILLETE	S 432	26,50	0,04	0,04	0,04	0,04	0,04	0,04	0,04	0,04	0,04
1700000005123779	04-070-031-00100-039	104035 ALMENDROS-RAMILLETE	S 432	17,40	0,45	0,45	0,45	0,45	0,45	0,45	0,45	0,45	0,45
1700000005123780	04-070-031-00035-002	104035 ALMENDROS-RAMILLETE	S 432	19,90	2,23	2,23	2,23	2,23	2,23	2,23	2,23	2,23	2,23
1700000005123781	04-070-030-00064-001	104035 ALMENDROS-RAMILLETE	S 432	17,60	1,83	1,83	1,83	1,83	1,83	1,83	1,83	1,83	1,83
1700000005123783	04-072-011-00259-002	104035 ALMENDROS-RAMILLETE	S 432	19,40	1,75	1,75	1,75	1,75	1,75	1,75	1,75	1,75	1,75
1700000005123784	04-070-031-00100-032	104035 ALMENDROS-RAMILLETE	S 432	17,00	0,89	0,89	0,89	0,89	0,89	0,89	0,89	0,89	0,89
1700000005123785	04-070-031-00027-001	104035 ALMENDROS-RAMILLETE	S 432	19,50	0,42	0,42	0,42	0,42	0,42	0,42	0,42	0,42	0,42

(1) Superficie declarada admisible ajustada con la superficie comprometida.  
(2) Factor de penalización valorando el alcance para el tipo de compromiso.

Puede verificar la integridad de una copia de este documento mediante la lectura del código QR adjunto o mediante el acceso a la dirección <https://ws050.juntadeandalucia.es/verificarFirma> indicando el código de VERIFICACIÓN

FIRMADO POR	JUAN JOSE SOLER GARCIA	FECHA	03/07/2024	
	ROCIO GUIJARRO MILLAN			
VERIFICACIÓN	Pk2jmGCJWUB3686MPKY7GEXJCD3GC4	PÁGINA	679/2334	



**INCIDENCIAS**

**INCIDENCIA DESCRIPCIÓN**

- 256 Solicitud con recintos no declarados en campaña actual con una reducción por omisión de superficie superior al 3%  
CÓDIGO PARA EL PORCENTAJE DE REDUCCIÓN POR OMISIÓN QUE CORRESPONDE A LA SOLICITUD:1
- 4272 Verifica que las líneas de declaración de las Solicitudes Únicas no tienen solapes con la capa de Retroactividad Gráfica (ambas de la misma campaña) a nivel de expediente/línea de declaración gráfica de la solicitud.  
Ref:1700000005123771 Recinto:04-070-031-00087-00001 Cultivo: - Agregado de la referencia del recinto.:0 Zona de la referencia del recinto.:0 Superficie solapada.:0,02 Id. Incid.:95938720
- 100424 Solicita recinto que no está comprometido para la operación.  
Ref:1700000005123737 Recinto:04-070-031-00027-00004 Cultivo:101010 OLIVAR-PICUAL Secano  
Ref:1700000005123745 Recinto:04-070-031-00034-00008 Cultivo:101010 OLIVAR-PICUAL Secano  
Ref:1700000005123739 Recinto:04-070-031-00035-00006 Cultivo:101010 OLIVAR-PICUAL Secano  
Ref:1700000005123765 Recinto:04-070-031-00100-00005 Cultivo:101194 OLIVAR-LECHIN DE GRANADA Secano  
Ref:1700000005123744 Recinto:04-070-031-00100-00013 Cultivo:101010 OLIVAR-PICUAL Secano  
Ref:1700000005123748 Recinto:04-070-031-00100-00020 Cultivo:101010 OLIVAR-PICUAL Secano  
Ref:1700000005123760 Recinto:04-070-039-00105-00001 Cultivo:101194 OLIVAR-LECHIN DE GRANADA Regadío  
Ref:1700000005123752 Recinto:04-070-039-00110-00003 Cultivo:101194 OLIVAR-LECHIN DE GRANADA Secano  
Ref:-898495 Recinto:04-072-011-00259-00006 Cultivo:101194 OLIVAR-LECHIN DE GRANADA Secano

(1) Superficie declarada admisible ajustada con la superficie comprometida.  
(2) Factor de penalización valorando el alcance para el tipo de compromiso.

Puede verificar la integridad de una copia de este documento mediante la lectura del código QR adjunto o mediante el acceso a la dirección <https://ws050.juntadeandalucia.es/verificarFirma> indicando el código de VERIFICACIÓN

FIRMADO POR	JUAN JOSE SOLER GARCIA	FECHA	03/07/2024	
	ROCIO GUIJARRO MILLAN			
VERIFICACIÓN	Pk2jmGCJWUB3686MPKY7GEXJCD3GC4	PÁGINA	680/2334	



**APELLIDOS Y NOMBRE / RAZÓN SOCIAL**

GARCIA GILBERT LUIS FRANCISCO

**NIF**

\*\*\*7137\*

**EXPEDIENTE**

1260863

**ANUALIDAD DE PAGO**

1ª

**IMPORTE POR ANUALIDAD**

	2023	2024	2025	2026	2027
IMPORTE MÁXIMO SUBVENCIONABLE	2.848,16 €	2.848,16 €	2.848,16 €	2.848,16 €	2.848,16 €
IMPORTE MEDIO DE TRANSFERENCIA (€/ha)	228,40 €	228,40 €	228,40 €	228,40 €	228,40 €

**RESUMEN DE UNIDADES**

Cód	GRUPO DE PAGO	Sup. Dec. Admisible (ha)	Sup. Comprometida (ha)	Sup. ajustada compromiso (1) (ha)	% sobredec.	Sup. Propuesta (ha)	Importe Declarado	Importe Topado	Importe Propuesto	Importe tras sobredec.
429	OLIVAR	4,84		4,79	0,00	4,79	1.187,44	1.187,44	1.187,44	1.187,44
432	FRUTALES SECANO	7,68		7,68	0,00	7,68	1.660,72	1.660,72	1.660,72	1.660,72
<b>TOTAL</b>		12,52	12,47	12,47		12,47	2.848,16	2.848,16	2.848,16	2.848,16

**APLICACIÓN DE REDUCCIONES Y PENALIZACIONES**

GRUPO DE PAGO	Importe Calculado	Importe pre-reduc.	Criterios de subvencionabilidad y compromisos	Presentación tardía	Omisión declaración	Condicionalidad	IMPORTE (Euros) PROPUESTO
FRUTALES SECANO	1.660,72	1.660,72	0,00	0,00	0,00	0,00	1.660,72
OLIVAR	1.187,44	1.187,44	0,00	0,00	0,00	0,00	1.187,44
<b>TOTAL</b>	2.848,16	2.848,16					2.848,16

**RESUMEN DE PAGOS**

	IMPORTE ( Euros )			
	PROPUESTO	FEADER (Eje 2)	MAPA	CAPADR
PROPUESTO	2.848,16	2.420,93	279,41	147,82

**RECINTOS PROPUESTOS**

REF.	REFERENCIA SIGPAC	CULTIVO DESCRIPCIÓN CULTIVO	S/R G.PAGO	PEND. MEDIA (%)	SUP. DEC. ADMISIBLE (ha)	SUP. COMPROM. (ha)	SUP. AJUSTADA COMPR.(1) (ha)	SUP. CONV. SIGPAC (ha)	SUP. CERTIF. (ha)	SUP. CAMPO (ha)	SUP. CAMPO DETER. CULT. DECLARADO (ha)	SUP. DEC. REDUCIDA (ha)	SUP. PROPUESTA (ha)
-1598481	04-004-001-00043-004	101003 OLIVAR-ARBEQUINA	S	429	14,40	0,10	0,10	0,10	0,10	0,10	0,10	0,10	0,10
-583926	04-004-001-00090-001	101003 OLIVAR-ARBEQUINA	R	429	4,70	0,06	0,06	0,06	0,06	0,06	0,06	0,06	0,06
4638131	04-004-010-00296-003	101194 OLIVAR-LECHIN DE GRANADA	S	429	26,00	0,19	0,19	0,19	0,19	0,19	0,19	0,19	0,19
4638139	04-004-010-00295-001	101194 OLIVAR-LECHIN DE GRANADA	S	429	29,40	0,11	0,11	0,11	0,11	0,11	0,11	0,11	0,11
4638231	04-004-001-00054-002	101003 OLIVAR-ARBEQUINA	R	429	6,40	0,07	0,07	0,07	0,07	0,07	0,07	0,07	0,07
4638237	04-004-001-00053-001	101003 OLIVAR-ARBEQUINA	R	429	6,20	0,06	0,06	0,06	0,06	0,06	0,06	0,06	0,06
4638246	04-004-001-00050-001	101003 OLIVAR-ARBEQUINA	R	429	16,70	0,13	0,13	0,13	0,13	0,13	0,13	0,13	0,13
4638247	04-004-001-00357-001	101003 OLIVAR-ARBEQUINA	S	429	26,20	0,11	0,11	0,11	0,11	0,11	0,11	0,11	0,11
4638256	04-004-001-00043-002	101003 OLIVAR-ARBEQUINA	S	429	12,20	0,39	0,39	0,39	0,39	0,39	0,39	0,39	0,39
4638265	04-004-010-00317-001	101003 OLIVAR-ARBEQUINA	S	429	27,20	0,33	0,33	0,33	0,33	0,33	0,33	0,33	0,33
4638286	04-004-007-00266-001	101003 OLIVAR-ARBEQUINA	S	429	13,50	1,31	1,31	1,31	1,31	1,31	1,31	1,31	1,31
4638297	04-004-001-00052-002	101003 OLIVAR-ARBEQUINA	R	429	12,80	0,10	0,10	0,10	0,10	0,10	0,10	0,10	0,10
4638307	04-004-001-00051-003	101003 OLIVAR-ARBEQUINA	R	429	10,30	0,07	0,07	0,07	0,07	0,07	0,07	0,07	0,07
4638423	04-004-001-00359-001	101003 OLIVAR-ARBEQUINA	S	429	26,60	0,31	0,31	0,31	0,31	0,31	0,31	0,31	0,31
4638428	04-004-001-00429-001	101003 OLIVAR-ARBEQUINA	S	429	13,80	0,12	0,12	0,12	0,12	0,12	0,12	0,12	0,12
4638433	04-004-001-00366-001	101003 OLIVAR-ARBEQUINA	R	429	20,00	0,38	0,38	0,38	0,38	0,38	0,38	0,38	0,38
4638673	04-004-001-00061-002	101003 OLIVAR-ARBEQUINA	S	429	13,50	0,17	0,17	0,17	0,17	0,17	0,17	0,17	0,17
4638676	04-004-001-00358-001	101003 OLIVAR-ARBEQUINA	S	429	16,40	0,05	0,05	0,05	0,05	0,05	0,05	0,05	0,05
4638680	04-004-010-00314-006	101003 OLIVAR-ARBEQUINA	S	429	26,90	0,78	0,73	0,73	0,78	0,78	0,73	0,73	0,73
-584185	04-004-014-00010-004	104025 ALMENDROS-MARINADA	S	432	8,70	0,80	0,80	0,80	0,80	0,80	0,80	0,80	0,80
-513676	04-034-005-00037-002	104020 ALMENDROS-GUARA	S	432	36,60	0,46	0,46	0,46	0,46	0,46	0,46	0,46	0,46
4638088	04-034-005-00053-003	104020 ALMENDROS-GUARA	S	432	34,70	0,63	0,63	0,63	0,63	0,63	0,63	0,63	0,63
4638097	04-034-005-00053-004	104020 ALMENDROS-GUARA	S	432	26,00	0,59	0,59	0,59	0,59	0,59	0,59	0,59	0,59
4638197	04-004-014-00011-003	104025 ALMENDROS-MARINADA	S	432	8,40	0,84	0,84	0,84	0,84	0,84	0,84	0,84	0,84
4638230	04-004-014-00032-002	104007 ALMENDROS-COMUNA	S	432	9,20	0,44	0,44	0,44	0,44	0,44	0,44	0,44	0,44
1700000005287356	04-034-005-00039-004	104020 ALMENDROS-GUARA	S	432	31,10	1,51	1,51	1,51	1,51	1,51	1,51	1,51	1,51
1700000005287359	04-034-005-00037-003	104020 ALMENDROS-GUARA	S	432	31,30	1,29	1,29	1,29	1,29	1,29	1,29	1,29	1,29
1700000005287360	04-034-005-00039-003	104020 ALMENDROS-GUARA	S	432	31,90	1,12	1,12	1,12	1,12	1,12	1,12	1,12	1,12

(1) Superficie declarada admisible ajustada con la superficie comprometida.  
(2) Factor de penalización valorando el alcance para el tipo de compromiso.

Puede verificar la integridad de una copia de este documento mediante la lectura del código QR adjunto o mediante el acceso a la dirección <https://ws050.juntadeandalucia.es/verificarFirma> indicando el código de VERIFICACIÓN

FIRMADO POR	JUAN JOSE SOLER GARCIA	FECHA	03/07/2024	
	ROCIO GUIJARRO MILLAN			
VERIFICACIÓN	Pk2jmGcJWUB3686MPKY7GEXJCD3GC4	PÁGINA	681/2334	



**INCIDENCIAS**

**INCIDENCIA DESCRIPCIÓN**

- 4272 Verifica que las líneas de declaración de las Solicitudes Únicas no tienen solapas con la capa de Retroactividad Gráfica (ambas de la misma campaña) a nivel de expediente/línea de declaración gráfica de la solicitud.  
Ref:4638680 Recinto:04-004-010-00314-00006 Cultivo: - Agregado de la referencia del recinto.:0 Zona de la referencia del recinto.:0 Superficie solapada.:0,02 Id. Incid.:95947132  
Ref:4638680 Recinto:04-004-010-00314-00006 Cultivo: - Agregado de la referencia del recinto.:0 Zona de la referencia del recinto.:0 Superficie solapada.:0,03 Id. Incid.:95947133
- 100421 Recinto declarado por error para una operación de la 6503, que se ha corregido de oficio marcando la operación correcta, de acuerdo con la fecha de inscripción del recinto en la producción ecológica.  
Ref:-1598481 Recinto:04-004-001-00043-00004 Cultivo:101003 OLIVAR-ARBEQUINA Secano

(1) Superficie declarada admisible ajustada con la superficie comprometida.  
(2) Factor de penalización valorando el alcance para el tipo de compromiso.

Puede verificar la integridad de una copia de este documento mediante la lectura del código QR adjunto o mediante el acceso a la dirección <https://ws050.juntadeandalucia.es/verificarFirma> indicando el código de VERIFICACIÓN

FIRMADO POR	JUAN JOSE SOLER GARCIA	FECHA	03/07/2024	
	ROCIO GUIJARRO MILLAN			
VERIFICACIÓN	Pk2jmGCJWUB3686MPKY7GEXJCD3GC4	PÁGINA	682/2334	



**APELLIDOS Y NOMBRE / RAZÓN SOCIAL**

GARCIA GIMENEZ JOSEFA

**NIF**

\*\*\*\*8323\*

**EXPEDIENTE**

1011954

**ANUALIDAD DE PAGO**

1ª

**IMPORTE POR ANUALIDAD**

	2023	2024	2025	2026	2027
IMPORTE MÁXIMO SUBVENCIONABLE	6.248,42 €	6.248,42 €	6.248,42 €	6.248,42 €	6.248,42 €
IMPORTE MEDIO DE TRANSFERENCIA (€/ha)	217,34 €	217,34 €	217,34 €	217,34 €	217,34 €

**RESUMEN DE UNIDADES**

Cód	GRUPO DE PAGO	Sup. Dec. Admisible (ha)	Sup. Comprometida (ha)	Sup. ajustada compromiso (I) (ha)	% sobredec.	Sup. Propuesta (ha)	Importe Declarado	Importe Topado	Importe Propuesto	Importe tras sobredec.
431	VIÑEDO	1,33		1,33	0,00	1,33	319,12	319,12	319,12	319,12
432	FRUTALES SECANO	27,79		27,42	0,00	27,42	5.929,30	5.929,30	5.929,30	5.929,30
<b>TOTAL</b>		29,12	28,75	28,75		28,75	6.248,42	6.248,42	6.248,42	6.248,42

**APLICACIÓN DE REDUCCIONES Y PENALIZACIONES**

GRUPO DE PAGO	Importe Calculado	Importe prereduc.	Criterios de subvencionabilidad y compromisos		Presentación tardía	Omisión declaración	Condicionalidad	PROPUESTO	IMPORTE (Euros)
			0,00	0,00					0,00
FRUTALES SECANO	5.929,30	5.929,30	0,00	0,00	0,00	0,00	0,00	5.929,30	
VIÑEDO	319,12	319,12	0,00	0,00	0,00	0,00	0,00	319,12	
<b>TOTAL</b>	6.248,42	6.248,42						6.248,42	

**RESUMEN DE PAGOS**

PROPUESTO	IMPORTE ( Euros )		
	PROPUESTO	FEADER (Eje 2)	MAPA
PROPUESTO	6.248,42	5.311,16	612,97
			CAPADR 324,29

**RECINTOS PROPUESTOS**

REF.	REFERENCIA SIGPAC	CULTIVO DESCRIPCIÓN CULTIVO	S/R	G.PAGO	PEND. MEDIA (%)	SUP. DEC. ADMISIBLE (ha)	SUP. COMPROM. (ha)	SUP. AJUSTADA COMPR. (I) (ha)	SUP. CONV. SIGPAC (ha)	SUP. CERTIF. (ha)	SUP. CAMPO (ha)	SUP. CAMPO DETER. CULT. DECLARADO (ha)	SUP. DEC. REDUCIDA (ha)	SUP. PROPUESTA (ha)
170000005411925	04-099-015-00591-005	102000 VIÑEDO VINIFICACIÓN-SIN VARIEDAD	S	431	25,90	0,80	0,80	0,80		0,82			0,80	0,80
170000005411926	04-099-046-00335-009	102000 VIÑEDO VINIFICACIÓN-SIN VARIEDAD	S	431	21,90	0,53	0,53	0,53		0,53			0,53	0,53
	-930000	04-099-015-00595-004	104024 ALMENDROS-MARCONA	S	432	29,20	0,36	0,36	0,36	0,36			0,36	0,36
	-929999	04-099-015-00591-012	104024 ALMENDROS-MARCONA	S	432	32,30	0,23	0,23	0,23	0,24			0,23	0,23
	-17873	04-099-015-00591-009	104024 ALMENDROS-MARCONA	S	432	29,70	0,35	0,35	0,35	0,35			0,35	0,35
	6827747	04-099-015-00562-001	104007 ALMENDROS-COMUNA	S	432	23,90	3,58	3,50	3,50	3,50			3,50	3,50
	6827748	04-099-015-00561-002	104007 ALMENDROS-COMUNA	S	432	28,30	7,73	7,73	7,73	7,73			7,73	7,73
170000005411927	04-099-014-00058-001	104024 ALMENDROS-MARCONA	S	432	27,20	0,92	0,92	0,92		0,92			0,92	0,92
170000005411928	04-099-014-00062-001	104024 ALMENDROS-MARCONA	S	432	27,50	2,04	2,04	2,04		2,04			2,04	2,04
170000005411929	04-099-014-00100-001	104024 ALMENDROS-MARCONA	S	432	29,30	1,35	1,35	1,35		1,35			1,35	1,35
170000005411930	04-099-014-90022-001	104024 ALMENDROS-MARCONA	S	432	18,40	0,07	0,07	0,07		0,07			0,07	0,07
170000005411931	04-099-046-00335-008	104024 ALMENDROS-MARCONA	S	432	42,30	0,39	0,39	0,39		0,39			0,39	0,39
170000005411932	04-099-014-00061-001	104024 ALMENDROS-MARCONA	S	432	30,40	2,58	2,58	2,58		2,58			2,58	2,58
170000005411933	04-099-014-00061-002	104024 ALMENDROS-MARCONA	S	432	29,40	0,50	0,50	0,50		0,50			0,50	0,50
170000005411934	04-099-014-00061-007	104024 ALMENDROS-MARCONA	S	432	15,80	0,05	0,05	0,05		0,05			0,05	0,05
170000005411936	04-099-015-00591-001	104024 ALMENDROS-MARCONA	S	432	31,30	3,95	3,95	3,95		4,08			3,95	3,95
170000005411937	04-099-015-00595-003	104024 ALMENDROS-MARCONA	S	432	29,70	1,07	0,78	0,78		0,78			0,78	0,78
170000005411938	04-099-046-00335-002	104024 ALMENDROS-MARCONA	S	432	24,10	2,62	2,62	2,62		2,62			2,62	2,62

(1) Superficie declarada admisible ajustada con la superficie comprometida.  
(2) Factor de penalización valorando el alcance para el tipo de compromiso.

Puede verificar la integridad de una copia de este documento mediante la lectura del código QR adjunto o mediante el acceso a la dirección <https://ws050.juntadeandalucia.es/verificarFirma> indicando el código de VERIFICACIÓN

FIRMADO POR	JUAN JOSE SOLER GARCIA	FECHA	03/07/2024	
	ROCIO GUIJARRO MILLAN			
VERIFICACIÓN	Pk2jmGcJWUB3686MPKY7GEXJCD3GC4	PÁGINA	683/2334	



**INCIDENCIAS**

**INCIDENCIA DESCRIPCIÓN**

- 4272 Verifica que las líneas de declaración de las Solicitudes Únicas no tienen solapes con la capa de Retroactividad Gráfica (ambas de la misma campaña) a nivel de expediente/línea de declaración gráfica de la solicitud.  
Ref:6827747 Recinto:04-099-015-00562-00001 Cultivo: - Agregado de la referencia del recinto.:0 Zona de la referencia del recinto.:0 Superficie solapada.:0,02 Id. Incid.:95938092  
Ref:6827747 Recinto:04-099-015-00562-00001 Cultivo: - Agregado de la referencia del recinto.:0 Zona de la referencia del recinto.:0 Superficie solapada.:0,02 Id. Incid.:95938093  
Ref:6827747 Recinto:04-099-015-00562-00001 Cultivo: - Agregado de la referencia del recinto.:0 Zona de la referencia del recinto.:0 Superficie solapada.:0,03 Id. Incid.:95938091
- 100422 Recinto declarado por error para una operación de la 6503, que se ha corregido de oficio desmarcando la operación incorrecta, de acuerdo con la fecha de inscripción del recinto en la producción ecológica.  
Ref:6827748 Recinto:04-099-015-00561-00002 Cultivo:104007 ALMENDROS-COMUNA Secano  
Ref:6827747 Recinto:04-099-015-00562-00001 Cultivo:104007 ALMENDROS-COMUNA Secano

(1) Superficie declarada admisible ajustada con la superficie comprometida.  
(2) Factor de penalización valorando el alcance para el tipo de compromiso.

Puede verificar la integridad de una copia de este documento mediante la lectura del código QR adjunto o mediante el acceso a la dirección <https://ws050.juntadeandalucia.es/verificarFirma> indicando el código de VERIFICACIÓN

FIRMADO POR	JUAN JOSE SOLER GARCIA	FECHA	03/07/2024	
	ROCIO GUIJARRO MILLAN			
VERIFICACIÓN	Pk2jmGCJWUB3686MPKY7GEXJCD3GC4	PÁGINA	684/2334	





<u>APELLIDOS Y NOMBRE / RAZÓN SOCIAL</u>	<u>NIF</u>	<u>EXPEDIENTE</u>	<u>ANUALIDAD DE PAGO</u>
GARCIA GOMEZ MARIA DEL CARMEN	****4604*	1191096	

**RESUMEN DE PAGOS**

	<u>IMPORTE (Euros)</u>			
	<u>PROPUESTO</u>	<u>FEADER (Eje 2)</u>	<u>MAPA</u>	<u>CAPADR</u>
PROPUESTO	0,00	0,00	0,00	0,00

(1) Superficie declarada admisible ajustada con la superficie comprometida.  
(2) Factor de penalización valorando el alcance para el tipo de compromiso.

Puede verificar la integridad de una copia de este documento mediante la lectura del código QR adjunto o mediante el acceso a la dirección <a href="https://ws050.juntadeandalucia.es/verificarFirma">https://ws050.juntadeandalucia.es/verificarFirma</a> indicando el código de VERIFICACIÓN				
FIRMADO POR	JUAN JOSE SOLER GARCIA	FECHA	03/07/2024	
	ROCIO GUIJARRO MILLAN			
VERIFICACIÓN	Pk2jmGCJWUB3686MPKY7GEXJCD3GC4	PÁGINA	685/2334	




**INCIDENCIAS**

**INCIDENCIA DESCRIPCIÓN**

242	<p>Recinto pendiente de acreditación de titularidad.</p> <p>Ref:170000006322801 Recinto:04-017-006-00194-00001 Cultivo:206332 NARANJO-WASHINGTON NAVEL Regadío</p> <p>Ref:170000006322807 Recinto:04-017-006-00197-00003 Cultivo:206308 NARANJO-VALENCIA LATE Regadío</p> <p>Ref:-1028232 Recinto:04-017-006-00197-00005 Cultivo:20000 BARBECHO TRADICIONAL-SIN VARIEDAD Regadío</p> <p>Ref:170000006322805 Recinto:04-017-006-00205-00001 Cultivo:206332 NARANJO-WASHINGTON NAVEL Regadío</p> <p>Ref:170000006322792 Recinto:04-017-006-00205-00001 Cultivo:207004 LIMONERO-VERNA Regadío</p> <p>Ref:170000006322793 Recinto:04-017-006-00205-00003 Cultivo:207004 LIMONERO-VERNA Regadío</p> <p>Ref:170000006322810 Recinto:04-017-006-00214-00001 Cultivo:206332 NARANJO-WASHINGTON NAVEL Regadío</p> <p>Ref:170000006322811 Recinto:04-017-006-00216-00001 Cultivo:206332 NARANJO-WASHINGTON NAVEL Regadío</p> <p>Ref:170000006322798 Recinto:04-017-006-00216-00001 Cultivo:207004 LIMONERO-VERNA Regadío</p> <p>Ref:-1569703 Recinto:04-017-006-00220-00002 Cultivo:207004 LIMONERO-VERNA Regadío</p> <p>Ref:170000006322797 Recinto:04-017-006-00225-00001 Cultivo:207004 LIMONERO-VERNA Regadío</p> <p>Ref:170000006322809 Recinto:04-017-006-00254-00001 Cultivo:206308 NARANJO-VALENCIA LATE Regadío</p> <p>Ref:170000006322788 Recinto:04-017-006-00254-00002 Cultivo:206308 NARANJO-VALENCIA LATE Regadío</p> <p>Ref:170000006322787 Recinto:04-017-006-00271-00001 Cultivo:206332 NARANJO-WASHINGTON NAVEL Regadío</p> <p>Ref:170000006322796 Recinto:04-017-006-00271-00001 Cultivo:207004 LIMONERO-VERNA Regadío</p> <p>Ref:170000006322789 Recinto:04-017-006-00305-00001 Cultivo:206332 NARANJO-WASHINGTON NAVEL Regadío</p> <p>Ref:170000006322780 Recinto:04-017-006-00305-00001 Cultivo:207004 LIMONERO-VERNA Regadío</p> <p>Ref:-1569705 Recinto:04-017-006-00326-00001 Cultivo:207004 LIMONERO-VERNA Regadío</p> <p>Ref:-1569707 Recinto:04-017-006-00327-00001 Cultivo:207004 LIMONERO-VERNA Regadío</p> <p>Ref:170000006322782 Recinto:04-017-006-00330-00001 Cultivo:20000 BARBECHO TRADICIONAL-SIN VARIEDAD Regadío</p> <p>Ref:-1569710 Recinto:04-017-006-00342-00001 Cultivo:207004 LIMONERO-VERNA Regadío</p> <p>Ref:170000006322783 Recinto:04-017-006-00343-00001 Cultivo:207004 LIMONERO-VERNA Regadío</p> <p>Ref:170000006322791 Recinto:04-017-006-00358-00003 Cultivo:206332 NARANJO-WASHINGTON NAVEL Regadío</p> <p>Ref:170000006322784 Recinto:04-017-006-00358-00003 Cultivo:207004 LIMONERO-VERNA Regadío</p> <p>Ref:170000006322802 Recinto:04-017-006-00359-00001 Cultivo:101010 OLIVAR-PICUAL Regadío</p>
3790	<p>Recinto declarado inactivo</p> <p>Ref:-1569703 Recinto:04-017-006-00220-00002 Cultivo: -</p> <p>Ref:-1569710 Recinto:04-017-006-00342-00001 Cultivo: -</p>
100424	<p>Solicita recinto que no está comprometido para la operación.</p> <p>Ref:170000006322801 Recinto:04-017-006-00194-00001 Cultivo:206332 NARANJO-WASHINGTON NAVEL Regadío</p> <p>Ref:170000006322807 Recinto:04-017-006-00197-00003 Cultivo:206308 NARANJO-VALENCIA LATE Regadío</p> <p>Ref:-1028232 Recinto:04-017-006-00197-00005 Cultivo:20000 BARBECHO TRADICIONAL-SIN VARIEDAD Regadío</p> <p>Ref:170000006322805 Recinto:04-017-006-00205-00001 Cultivo:206332 NARANJO-WASHINGTON NAVEL Regadío</p> <p>Ref:170000006322792 Recinto:04-017-006-00205-00001 Cultivo:207004 LIMONERO-VERNA Regadío</p> <p>Ref:170000006322793 Recinto:04-017-006-00205-00003 Cultivo:207004 LIMONERO-VERNA Regadío</p> <p>Ref:170000006322810 Recinto:04-017-006-00214-00001 Cultivo:206332 NARANJO-WASHINGTON NAVEL Regadío</p> <p>Ref:170000006322811 Recinto:04-017-006-00216-00001 Cultivo:206332 NARANJO-WASHINGTON NAVEL Regadío</p> <p>Ref:170000006322798 Recinto:04-017-006-00216-00001 Cultivo:207004 LIMONERO-VERNA Regadío</p> <p>Ref:-1569703 Recinto:04-017-006-00220-00002 Cultivo:207004 LIMONERO-VERNA Regadío</p> <p>Ref:170000006322797 Recinto:04-017-006-00225-00001 Cultivo:207004 LIMONERO-VERNA Regadío</p> <p>Ref:170000006322809 Recinto:04-017-006-00254-00001 Cultivo:206308 NARANJO-VALENCIA LATE Regadío</p> <p>Ref:170000006322788 Recinto:04-017-006-00254-00002 Cultivo:206308 NARANJO-VALENCIA LATE Regadío</p> <p>Ref:170000006322787 Recinto:04-017-006-00271-00001 Cultivo:206332 NARANJO-WASHINGTON NAVEL Regadío</p> <p>Ref:170000006322796 Recinto:04-017-006-00271-00001 Cultivo:207004 LIMONERO-VERNA Regadío</p> <p>Ref:170000006322789 Recinto:04-017-006-00305-00001 Cultivo:206332 NARANJO-WASHINGTON NAVEL Regadío</p> <p>Ref:170000006322780 Recinto:04-017-006-00305-00001 Cultivo:207004 LIMONERO-VERNA Regadío</p> <p>Ref:-1569705 Recinto:04-017-006-00326-00001 Cultivo:207004 LIMONERO-VERNA Regadío</p> <p>Ref:-1569707 Recinto:04-017-006-00327-00001 Cultivo:207004 LIMONERO-VERNA Regadío</p> <p>Ref:170000006322782 Recinto:04-017-006-00330-00001 Cultivo:20000 BARBECHO TRADICIONAL-SIN VARIEDAD Regadío</p> <p>Ref:-1569710 Recinto:04-017-006-00342-00001 Cultivo:207004 LIMONERO-VERNA Regadío</p> <p>Ref:170000006322783 Recinto:04-017-006-00343-00001 Cultivo:207004 LIMONERO-VERNA Regadío</p> <p>Ref:170000006322791 Recinto:04-017-006-00358-00003 Cultivo:206332 NARANJO-WASHINGTON NAVEL Regadío</p> <p>Ref:170000006322784 Recinto:04-017-006-00358-00003 Cultivo:207004 LIMONERO-VERNA Regadío</p> <p>Ref:170000006322802 Recinto:04-017-006-00359-00001 Cultivo:101010 OLIVAR-PICUAL Regadío</p>
101008	<p>Expediente sin compromisos vigentes.</p> <p>Operación:6503.2</p>

(1) Superficie declarada admisible ajustada con la superficie comprometida.  
 (2) Factor de penalización valorando el alcance para el tipo de compromiso.

Puede verificar la integridad de una copia de este documento mediante la lectura del código QR adjunto o mediante el acceso a la dirección <a href="https://ws050.juntadeandalucia.es/verificarFirma">https://ws050.juntadeandalucia.es/verificarFirma</a> indicando el código de VERIFICACIÓN				
FIRMADO POR	JUAN JOSE SOLER GARCIA ROCIO GUIJARRO MILLAN	FECHA	03/07/2024	
VERIFICACIÓN	Pk2jmGCJWUB3686MPKY7GEXJCD3GC4	PÁGINA	686/2334	



(1) Superficie declarada admisible ajustada con la superficie comprometida.  
(2) Factor de penalización valorando el alcance para el tipo de compromiso.

Puede verificar la integridad de una copia de este documento mediante la lectura del código QR adjunto o mediante el acceso a la dirección <https://ws050.juntadeandalucia.es/verificarFirma> indicando el código de VERIFICACIÓN

FIRMADO POR	JUAN JOSE SOLER GARCIA	FECHA	03/07/2024	
	ROCIO GUIJARRO MILLAN			
VERIFICACIÓN	Pk2jmGCJWUB3686MPKY7GEXJCD3GC4	PÁGINA	687/2334	



**APELLIDOS Y NOMBRE / RAZÓN SOCIAL**

GARCIA GONZALEZ MARIA ISABEL

**NIF**  
\*\*\*6618\*

**EXPEDIENTE**  
1261680

**ANUALIDAD DE PAGO**

1ª

**IMPORTE POR ANUALIDAD**

	2023	2024	2025	2026	2027
IMPORTE MÁXIMO SUBVENCIONABLE	1.561,25 €	1.561,25 €	1.561,25 €	1.561,25 €	1.561,25 €
IMPORTE MEDIO DE TRANSFERENCIA (€/ha)	216,24 €	216,24 €	216,24 €	216,24 €	216,24 €

**RESUMEN DE UNIDADES**

Cód	GRUPO DE PAGO	Sup. Dec. Admisible (ha)	Sup. Comprometida (ha)	Sup. ajustada compromiso (1) (ha)	% sobredec.	Sup. Propuesta (ha)	Importe Declarado	Importe Topado	Importe Propuesto	Importe tras sobredec.
432	FRUTALES SECANO	7,22		7,22	0,00	7,22	1.561,25	1.561,25	1.561,25	1.561,25
<b>TOTAL</b>		7,22	7,22	7,22		7,22	1.561,25	1.561,25	1.561,25	1.561,25

**APLICACIÓN DE REDUCCIONES Y PENALIZACIONES**

GRUPO DE PAGO	Importe Calculado	Importe prerreduc.	Criterios de subvencionabilidad y compromisos	Presentación tardía	Omisión declaración	Condicionalidad	IMPORTE (Euros) PROPUESTO
FRUTALES SECANO	1.561,25	1.561,25	0,00	0,00	0,00	0,00	1.561,25
<b>TOTAL</b>	1.561,25	1.561,25					1.561,25

**RESUMEN DE PAGOS**

	IMPORTE (Euros)			
	PROPUESTO	FEADER (Eje 2)	MAPA	CAPADR
PROPUESTO	1.561,25	1.327,06	153,16	81,03

**RECINTOS PROPUESTOS**

REF.	REFERENCIA SIGPAC	CULTIVO	DESCRIPCIÓN CULTIVO	S/R	G.PAGO	PEND. MEDIA (%)	SUP. DEC. ADMISIBLE (ha)	SUP. COMPROM. (ha)	SUP. AJUSTADA COMPROM. (1) (ha)	SUP. CONV. SIGPAC (ha)	SUP. CERTIE (ha)	SUP. CAMPO (ha)	SUP. CAMPO DETER. CULT. DECLARADO (ha)	SUP. DEC. REDUCIDA (ha)	SUP. PROPUESTA (ha)
5284150	04-070-018-00025-001	104008	ALMENDROS-CONSTANTI	S	432	5,10	1,73	1,73	1,73		1,73			1,73	1,73
5284153	04-070-017-00163-001	104008	ALMENDROS-CONSTANTI	S	432	5,00	5,49	5,49	5,49		5,49			5,49	5,49

**INCIDENCIAS**

**INCIDENCIA DESCRIPCIÓN**

- 100422 Recinto declarado por error para una operación de la 6503, que se ha corregido de oficio desmarcando la operación incorrecta, de acuerdo con la fecha de inscripción del recinto en la producción ecológica.  
 Ref:5284153 Recinto:04-070-017-00163-00001 Cultivo:104008 ALMENDROS-CONSTANTI Secano  
 Ref:5284150 Recinto:04-070-018-00025-00001 Cultivo:104008 ALMENDROS-CONSTANTI Secano

(1) Superficie declarada admisible ajustada con la superficie comprometida.  
 (2) Factor de penalización valorando el alcance para el tipo de compromiso.

Puede verificar la integridad de una copia de este documento mediante la lectura del código QR adjunto o mediante el acceso a la dirección <https://ws050.juntadeandalucia.es/verificarFirma> indicando el código de VERIFICACIÓN

FIRMADO POR	JUAN JOSE SOLER GARCIA	FECHA	03/07/2024	
	ROCIO GUIJARRO MILLAN			
VERIFICACIÓN	Pk2jmGCJWUB3686MPKY7GEXJCD3GC4	PÁGINA	688/2334	



**APELLIDOS Y NOMBRE / RAZÓN SOCIAL**  
GARCIA GUERRERO JOSE ANTONIO

**NIF**  
\*\*\*\*1209\*

**EXPEDIENTE**  
1067609

**ANUALIDAD DE PAGO**  
1ª

**IMPORTE POR ANUALIDAD**

	2023	2024	2025	2026	2027
IMPORTE MÁXIMO SUBVENCIONABLE	527,99 €	527,99 €	527,99 €	527,99 €	527,99 €
IMPORTE MEDIO DE TRANSFERENCIA (€/ha)	349,66 €	349,66 €	349,66 €	349,66 €	349,66 €

**RESUMEN DE UNIDADES**

Cód	GRUPO DE PAGO	Sup. Dec. Admisible (ha)	Sup. Comprometida (ha)	Sup. ajustada compromiso (I) (ha)	% sobredec.	Sup. Propuesta (ha)	Importe Declarado	Importe Topado	Importe Propuesto	Importe tras sobredec.
433	FRUTALES REGADÍO	1,55		1,51	0,00	1,51	527,99	527,99	527,99	527,99
<b>TOTAL</b>		1,55	1,51	1,51		1,51	527,99	527,99	527,99	527,99

**APLICACIÓN DE REDUCCIONES Y PENALIZACIONES**

GRUPO DE PAGO	Importe Calculado	Importe prereduc.	Criterios de subvencionabilidad y compromisos	Presentación tardía	Omisión declaración	Condicionidad	IMPORTE (Euros) PROPUESTO
FRUTALES REGADÍO	527,99	527,99	0,00	0,00	0,00	0,00	527,99
<b>TOTAL</b>	527,99	527,99					527,99

**RESUMEN DE PAGOS**

	IMPORTE (Euros)			
	PROPUESTO	FEADER (Eje 2)	MAPA	CAPADR
PROPUESTO	527,99	448,79	51,80	27,40

**RECINTOS PROPUESTOS**

REF.	REFERENCIA SIGPAC	CULTIVO	DESCRIPCIÓN CULTIVO	S/R	G.PAGO	PEND. MEDIA (%)	SUP. DEC. ADMISIBLE (ha)	SUP. COMPROM. (ha)	SUP. AJUSTADA COMPR.(I) (ha)	SUP. CONV. SIGPAC (ha)	SUP. CERTIE. (ha)	SUP. CAMPO (ha)	SUP. CAMPO DETER. CULT. DECLARADO (ha)	SUP. DEC. REDUCIDA (ha)	SUP. PROPUESTA (ha)
-1516930	04-053-057-00024-006	209200	MANDARINO-MANDARINO COMÚN	R	433	2,70	0,03	0,02	0,02		0,02			0,02	0,02
-1516929	04-053-057-00024-006	209200	MANDARINO-MANDARINO COMÚN	R	433	2,70	0,01	0,01	0,01		0,01			0,01	0,01
-51584	04-053-057-000395-011	209200	MANDARINO-MANDARINO COMÚN	R	433	1,50	0,02	0,02	0,02		0,02			0,02	0,02
-51511	04-053-057-000395-002	209200	MANDARINO-MANDARINO COMÚN	R	433	3,10	0,73	0,73	0,73		0,73			0,73	0,73
-51118	04-053-057-000395-014	209200	MANDARINO-MANDARINO COMÚN	R	433	3,30	0,27	0,27	0,27		0,27			0,27	0,27
-51106	04-053-057-00032-001	209200	MANDARINO-MANDARINO COMÚN	R	433	2,90	0,11	0,11	0,11		0,11			0,11	0,11
-51104	04-053-057-00024-006	209200	MANDARINO-MANDARINO COMÚN	R	433	2,70	0,24	0,21	0,21		0,21			0,21	0,21
1700000002736773	04-053-057-00033-001	209200	MANDARINO-MANDARINO COMÚN	R	433	2,30	0,14	0,14	0,14		0,14			0,14	0,14

**INCIDENCIAS****INCIDENCIA DESCRIPCIÓN**

- 100400 Recinto con cultivo, variedad, régimen de explotación o uso Sigpac no compatible con la operación solicitada ( Anexo IV.I Cultivos y variedades elegibles para las Intervenciones. Orden de 28 de marzo de 2023 ).  
Ref:-51619 Recinto:04-053-057-000395-00013 Cultivo:209200 MANDARINO-MANDARINO COMÚN Secano Uso:CI
- 100424 Solicita recinto que no está comprometido para la operación.  
Ref:-51619 Recinto:04-053-057-000395-00013 Cultivo:209200 MANDARINO-MANDARINO COMÚN Secano

(1) Superficie declarada admisible ajustada con la superficie comprometida.  
(2) Factor de penalización valorando el alcance para el tipo de compromiso.

Puede verificar la integridad de una copia de este documento mediante la lectura del código QR adjunto o mediante el acceso a la dirección <https://ws050.juntadeandalucia.es/verificarFirma> indicando el código de VERIFICACIÓN

FIRMADO POR	JUAN JOSE SOLER GARCIA	FECHA	03/07/2024	
	ROCIO GUIJARRO MILLAN			
VERIFICACIÓN	Pk2jmGCJWUB3686MPKY7GEXJCD3GC4	PÁGINA	689/2334	



**APELLIDOS Y NOMBRE / RAZÓN SOCIAL**

GARCIA HELLIN RAMON

**NIF**  
\*\*\*9997\*

**EXPEDIENTE**  
1163954

**ANUALIDAD DE PAGO**  
1ª

**IMPORTE POR ANUALIDAD**

	2023	2024	2025	2026	2027
IMPORTE MÁXIMO SUBVENCIONABLE	1.288,79 €	1.288,79 €	1.288,79 €	1.288,79 €	1.288,79 €
IMPORTE MEDIO DE TRANSFERENCIA (€/ha)	216,24 €	216,24 €	216,24 €	216,24 €	216,24 €

**RESUMEN DE UNIDADES**

Cód	GRUPO DE PAGO	Sup. Dec. Admisible (ha)	Sup. Comprometida (ha)	Sup. ajustada compromiso (1) (ha)	% sobredec.	Sup. Propuesta (ha)	Importe Declarado	Importe Topado	Importe Propuesto	Importe tras sobredec.
432	FRUTALES SECANO	5,96		5,96	0,00	5,96	1.288,79	1.288,79	1.288,79	1.288,79
<b>TOTAL</b>		5,96	5,96	5,96		5,96	1.288,79	1.288,79	1.288,79	1.288,79

**APLICACIÓN DE REDUCCIONES Y PENALIZACIONES**

GRUPO DE PAGO	Importe Calculado	Importe prereduc.	Criterios de subvencionabilidad y compromisos	Presentación tardía	Omisión declaración	Condicionalidad	IMPORTE (Euros) PROPUESTO
FRUTALES SECANO	1.288,79	1.288,79	0,00	0,00	0,00	0,00	1.288,79
<b>TOTAL</b>	1.288,79	1.288,79					1.288,79

**RESUMEN DE PAGOS**

	IMPORTE (Euros)			
	PROPUESTO	FEADER (Eje 2)	MAPA	CAPADR
PROPUESTO	1.288,79	1.095,47	126,43	66,89

**RECINTOS PROPUESTOS**

REF.	REFERENCIA SIGPAC	CULTIVO	DESCRIPCIÓN CULTIVO	S/R	G.PAGO	PEND. MEDIA (%)	SUP. DEC. ADMISIBLE (ha)	SUP. COMPROM. (ha)	SUP. AJUSTADA COMPR.(1) (ha)	SUP. CONV. SIGPAC (ha)	SUP. CERTIE. (ha)	SUP. CAMPO (ha)	SUP. CAMPO DETER. CULT. DECLARADO (ha)	SUP. DEC. REDUCIDA (ha)	SUP. PROPUESTA (ha)
1700000004718684	04-098-019-00168-001	104020	ALMENDROS-GUARA	S	432	4,50	3,69	3,69	3,69		3,69			3,69	3,69
1700000004718685	04-099-030-01112-005	104020	ALMENDROS-GUARA	S	432	14,60	2,27	2,27	2,27		2,27			2,27	2,27

(1) Superficie declarada admisible ajustada con la superficie comprometida.  
(2) Factor de penalización valorando el alcance para el tipo de compromiso.

Puede verificar la integridad de una copia de este documento mediante la lectura del código QR adjunto o mediante el acceso a la dirección <https://ws050.juntadeandalucia.es/verificarFirma> indicando el código de VERIFICACIÓN

FIRMADO POR	JUAN JOSE SOLER GARCIA	FECHA	03/07/2024	
	ROCIO GUIJARRO MILLAN			
VERIFICACIÓN	Pk2jmGCJWUB3686MPKY7GEXJCD3GC4	PÁGINA	690/2334	



**APELLIDOS Y NOMBRE / RAZÓN SOCIAL**

GARCIA INIESTA LUIS

**NIF**  
\*\*\*\*5843\*

**EXPEDIENTE**  
1100898

**ANUALIDAD DE PAGO**  
1ª

**IMPORTE POR ANUALIDAD**

	2023	2024	2025	2026	2027
IMPORTE MÁXIMO SUBVENCIONABLE	5.620,08 €	5.620,08 €	5.620,08 €	5.620,08 €	5.620,08 €
IMPORTE MEDIO DE TRANSFERENCIA (€/ha)	216,24 €	216,24 €	216,24 €	216,24 €	216,24 €

**RESUMEN DE UNIDADES**

Cód	GRUPO DE PAGO	Sup. Dec. Admisible (ha)	Sup. Comprometida (ha)	Sup. ajustada compromiso (1) (ha)	% sobredec.	Sup. Propuesta (ha)	Importe Declarado	Importe Topado	Importe Propuesto	Importe tras sobredec.
432	FRUTALES SECANO	25,99		25,99	0,00	25,99	5.620,08	5.620,08	5.620,08	5.620,08
<b>TOTAL</b>		25,99	25,99	25,99		25,99	5.620,08	5.620,08	5.620,08	5.620,08

**APLICACIÓN DE REDUCCIONES Y PENALIZACIONES**

GRUPO DE PAGO	Importe Calculado	Importe prerreduc.	Criterios de subvencionabilidad y compromisos	Presentación tardía	Omisión declaración	Condicionality	IMPORTE (Euros) PROPUESTO
FRUTALES SECANO	5.620,08		0,00	0,00	0,00	0,00	5.620,08
<b>TOTAL</b>	5.620,08	5.620,08					5.620,08

**RESUMEN DE PAGOS**

	IMPORTE (Euros)			
	PROPUESTO	FEADER (Eje 2)	MAPA	CAPADR
PROPUESTO	5.620,08	4.777,07	551,33	291,68

**RECINTOS PROPUESTOS**

REF.	REFERENCIA SIGPAC	CULTIVO	DESCRIPCIÓN CULTIVO	S/R	G.PAGO	PEND. MEDIA (%)	SUP. DEC. ADMISIBLE (ha)	SUP. COMPROM. (ha)	SUP. AJUSTADA COMPROM. (1) (ha)	SUP. CONV. SIGPAC (ha)	SUP. CERTIF. (ha)	SUP. CAMPO (ha)	SUP. CAMPO DETER. CULT. DECLARADO (ha)	SUP. DEC. REDUCIDA (ha)	SUP. PROPUESTA (ha)
170000004600926	04-037-007-00280-004	104020	ALMENDROS-GUARA	S	432	5,60	0,52	0,52	0,52		0,52			0,52	0,52
1700000004600934	04-006-013-00011-006	104020	ALMENDROS-GUARA	S	432	18,90	0,53	0,53	0,53		0,53			0,53	0,53
1700000004600935	04-006-013-00041-001	104020	ALMENDROS-GUARA	S	432	24,90	0,20	0,20	0,20		0,20			0,20	0,20
1700000004600936	04-006-013-00044-016	104020	ALMENDROS-GUARA	S	432	26,30	0,16	0,16	0,16		0,16			0,16	0,16
1700000004600937	04-037-007-00265-003	104020	ALMENDROS-GUARA	S	432	5,60	2,17	2,17	2,17		2,17			2,17	2,17
1700000004600938	04-037-007-00480-001	104020	ALMENDROS-GUARA	S	432	6,30	2,79	2,79	2,79		2,79			2,79	2,79
1700000004600939	04-006-013-00044-024	104020	ALMENDROS-GUARA	S	432	23,20	0,78	0,78	0,78		0,78			0,78	0,78
1700000004600940	04-006-013-00044-018	104020	ALMENDROS-GUARA	S	432	21,10	4,66	4,66	4,66		4,66			4,66	4,66
1700000004600941	04-037-007-00265-001	104020	ALMENDROS-GUARA	S	432	12,00	6,58	6,58	6,58		6,58			6,58	6,58
1700000004600942	04-037-007-00478-001	104020	ALMENDROS-GUARA	S	432	13,00	4,49	4,49	4,49		4,49			4,49	4,49
1700000004600943	04-037-007-00480-002	104020	ALMENDROS-GUARA	S	432	11,00	0,13	0,13	0,13		0,13			0,13	0,13
1700000004600944	04-037-007-00481-001	104020	ALMENDROS-GUARA	S	432	14,20	0,38	0,38	0,38		0,38			0,38	0,38
1700000004600945	04-006-013-00024-006	104020	ALMENDROS-GUARA	S	432	21,30	0,78	0,78	0,78		0,78			0,78	0,78
1700000004600946	04-006-013-00044-017	104020	ALMENDROS-GUARA	S	432	26,00	1,33	1,33	1,33		1,33			1,33	1,33
1700000004600947	04-037-007-00481-004	104020	ALMENDROS-GUARA	S	432	13,20	0,12	0,12	0,12		0,12			0,12	0,12
1700000004600948	04-037-007-00479-001	104020	ALMENDROS-GUARA	S	432	4,80	0,37	0,37	0,37		0,37			0,37	0,37

(1) Superficie declarada admisible ajustada con la superficie comprometida.  
(2) Factor de penalización valorando el alcance para el tipo de compromiso.

Puede verificar la integridad de una copia de este documento mediante la lectura del código QR adjunto o mediante el acceso a la dirección <https://ws050.juntadeandalucia.es/verificarFirma> indicando el código de VERIFICACIÓN

FIRMADO POR	JUAN JOSE SOLER GARCIA	FECHA	03/07/2024	
	ROCIO GUIJARRO MILLAN			
VERIFICACIÓN	Pk2jmGCJWUB3686MPKY7GEXJCD3GC4	PÁGINA	691/2334	



**INCIDENCIAS**

**INCIDENCIA DESCRIPCIÓN**

100421	<p>Recinto declarado por error para una operación de la 6503, que se ha corregido de oficio marcando la operación correcta, de acuerdo con la fecha de inscripción del recinto en la producción ecológica.</p> <p>Ref:1700000004600934 Recinto:04-006-013-00011-00006 Cultivo:104020 ALMENDROS-GUARA Secano</p> <p>Ref:1700000004600945 Recinto:04-006-013-00024-00006 Cultivo:104020 ALMENDROS-GUARA Secano</p> <p>Ref:1700000004600935 Recinto:04-006-013-00041-00001 Cultivo:104020 ALMENDROS-GUARA Secano</p> <p>Ref:1700000004600936 Recinto:04-006-013-00044-00016 Cultivo:104020 ALMENDROS-GUARA Secano</p> <p>Ref:1700000004600946 Recinto:04-006-013-00044-00017 Cultivo:104020 ALMENDROS-GUARA Secano</p> <p>Ref:1700000004600940 Recinto:04-006-013-00044-00018 Cultivo:104020 ALMENDROS-GUARA Secano</p> <p>Ref:1700000004600939 Recinto:04-006-013-00044-00024 Cultivo:104020 ALMENDROS-GUARA Secano</p> <p>Ref:1700000004600941 Recinto:04-037-007-00265-00001 Cultivo:104020 ALMENDROS-GUARA Secano</p> <p>Ref:1700000004600937 Recinto:04-037-007-00265-00003 Cultivo:104020 ALMENDROS-GUARA Secano</p> <p>Ref:1700000004600926 Recinto:04-037-007-00280-00004 Cultivo:104020 ALMENDROS-GUARA Secano</p> <p>Ref:1700000004600942 Recinto:04-037-007-00478-00001 Cultivo:104020 ALMENDROS-GUARA Secano</p> <p>Ref:1700000004600948 Recinto:04-037-007-00479-00001 Cultivo:104020 ALMENDROS-GUARA Secano</p> <p>Ref:1700000004600938 Recinto:04-037-007-00480-00001 Cultivo:104020 ALMENDROS-GUARA Secano</p> <p>Ref:1700000004600943 Recinto:04-037-007-00480-00002 Cultivo:104020 ALMENDROS-GUARA Secano</p> <p>Ref:1700000004600944 Recinto:04-037-007-00481-00001 Cultivo:104020 ALMENDROS-GUARA Secano</p> <p>Ref:1700000004600947 Recinto:04-037-007-00481-00004 Cultivo:104020 ALMENDROS-GUARA Secano</p>
--------	--

(1) Superficie declarada admisible ajustada con la superficie comprometida.  
(2) Factor de penalización valorando el alcance para el tipo de compromiso.

Puede verificar la integridad de una copia de este documento mediante la lectura del código QR adjunto o mediante el acceso a la dirección <https://ws050.juntadeandalucia.es/verificarFirma> indicando el código de VERIFICACIÓN

<b>FIRMADO POR</b>	JUAN JOSE SOLER GARCIA	<b>FECHA</b>	03/07/2024	
	ROCIO GUIJARRO MILLAN			
<b>VERIFICACIÓN</b>	Pk2jmGCJWUB3686MPKY7GEXJCD3GC4	<b>PÁGINA</b>	692/2334	





**APELLIDOS Y NOMBRE / RAZÓN SOCIAL**

GARCIA JIMENEZ JUAN FRANCISCO

**NIF**  
\*\*\*\*8872\*

**EXPEDIENTE**  
1026635

**ANUALIDAD DE PAGO**

1ª

**IMPORTE POR ANUALIDAD**

	2023	2024	2025	2026	2027
IMPORTE MÁXIMO SUBVENCIONABLE	5.583,58 €	5.583,58 €	5.583,58 €	5.583,58 €	5.583,58 €
IMPORTE MEDIO DE TRANSFERENCIA (€/ha)	220,69 €	220,69 €	220,69 €	220,69 €	220,69 €

**RESUMEN DE UNIDADES**

Cód	GRUPO DE PAGO	Sup. Dec. Admisible (ha)	Sup. Comprometida (ha)	Sup. ajustada compromiso (1) (ha)	% sobredec.	Sup. Propuesta (ha)	Importe Declarado	Importe Topado	Importe Propuesto	Importe tras sobredec.
429	OLIVAR	3,56		3,56	0,00	3,56	882,52	882,52	882,52	882,52
432	FRUTALES SECANO	21,74		21,74	0,00	21,74	4.701,06	4.701,06	4.701,06	4.701,06
<b>TOTAL</b>		25,30	25,30	25,30		25,30	5.583,58	5.583,58	5.583,58	5.583,58

**APLICACIÓN DE REDUCCIONES Y PENALIZACIONES**

GRUPO DE PAGO	Importe Calculado	Importe prereduc.	Criterios de subvencionabilidad y compromisos	Presentación tardía	Omisión declaración	Condicionalidad	IMPORTE (Euros)
							PROPUESTO
FRUTALES SECANO	4.701,06	4.701,06	0,00	0,00	0,00	0,00	4.701,06
OLIVAR	882,52	882,52	0,00	0,00	0,00	0,00	882,52
<b>TOTAL</b>	5.583,58	5.583,58					5.583,58

**RESUMEN DE PAGOS**

PROPUESTO	IMPORTE ( Euros )			
	PROPUESTO	FEADER (Eje 2)	MAPA	CAPADR
PROPUESTO	5.583,58	4.746,04	547,75	289,79

(1) Superficie declarada admisible ajustada con la superficie comprometida.  
(2) Factor de penalización valorando el alcance para el tipo de compromiso.

Puede verificar la integridad de una copia de este documento mediante la lectura del código QR adjunto o mediante el acceso a la dirección <https://ws050.juntadeandalucia.es/verificarFirma> indicando el código de VERIFICACIÓN

FIRMADO POR	JUAN JOSE SOLER GARCIA	FECHA	03/07/2024	
	ROCIO GUIJARRO MILLAN			
VERIFICACIÓN	Pk2jmGCJWUB3686MPKY7GEXJCD3GC4	PÁGINA	693/2334	



**RECINTOS PROPUESTOS**

REF.	REFERENCIA SIGPAC	CULTIVO DESCRIPCIÓN CULTIVO	S/R	G.PAGO	PEND. MEDIA (%)	SUP. ADMISIBLE (ha)	SUP. COMPROM. (ha)	SUP. AJUSTADA COMPR.(1) (ha)	SUP. CONV. SIGPAC (ha)	SUP. CERTIF. (ha)	SUP. CAMPO (ha)	SUP. CAMPO DETER. CULT. DECLARADO (ha)	SUP. DEC. REDUCIDA (ha)	SUP. PROPUESTA (ha)
170000005620427	04-070-033-00083-004	101194 OLIVAR-LECHIN DE GRANADA	R	429	7,30	0,21	0,21	0,21		0,21			0,21	0,21
170000005620428	04-006-017-00181-003	101194 OLIVAR-LECHIN DE GRANADA	S	429	11,20	0,54	0,54	0,54		0,54			0,54	0,54
170000005620429	04-070-033-00195-015	101194 OLIVAR-LECHIN DE GRANADA	S	429	26,20	0,13	0,13	0,13		0,13			0,13	0,13
170000005620430	04-070-039-00215-001	101003 OLIVAR-ARBEQUINA	R	429	4,90	0,20	0,20	0,20		0,20			0,20	0,20
170000005620431	04-006-017-00181-004	101194 OLIVAR-LECHIN DE GRANADA	S	429	7,90	1,03	1,03	1,03		1,03			1,03	1,03
170000005620432	04-070-033-00147-003	101194 OLIVAR-LECHIN DE GRANADA	S	429	13,50	0,29	0,29	0,29		0,29			0,29	0,29
170000005620433	04-006-017-00181-019	101194 OLIVAR-LECHIN DE GRANADA	S	429	6,10	0,02	0,02	0,02		0,02			0,02	0,02
170000005620434	04-070-033-00195-001	101194 OLIVAR-LECHIN DE GRANADA	S	429	18,80	0,34	0,34	0,34		0,34			0,34	0,34
170000005620437	04-006-017-00181-021	101194 OLIVAR-LECHIN DE GRANADA	S	429	18,20	0,03	0,03	0,03		0,03			0,03	0,03
170000005620458	04-006-017-00181-026	101194 OLIVAR-LECHIN DE GRANADA	S	429	11,40	0,32	0,32	0,32		0,32			0,32	0,32
170000005620459	04-006-028-00292-005	101194 OLIVAR-LECHIN DE GRANADA	S	429	13,70	0,17	0,17	0,17		0,17			0,17	0,17
170000005620460	04-006-017-00181-037	101194 OLIVAR-LECHIN DE GRANADA	S	429	4,90	0,04	0,04	0,04		0,04			0,04	0,04
170000005620461	04-006-017-00181-045	101194 OLIVAR-LECHIN DE GRANADA	S	429	7,10	0,24	0,24	0,24		0,24			0,24	0,24
170000005620465	04-006-017-00176-003	104007 ALMENDROS-COMUNA	S	432	9,50	0,31	0,31	0,31		0,31			0,31	0,31
170000005620466	04-006-017-00177-003	104007 ALMENDROS-COMUNA	S	432	7,90	0,54	0,54	0,54		0,54			0,54	0,54
170000005620467	04-006-017-00181-028	104007 ALMENDROS-COMUNA	S	432	10,50	0,89	0,89	0,89		0,89			0,89	0,89
170000005620468	04-006-017-00181-029	104007 ALMENDROS-COMUNA	S	432	6,20	6,76	6,76	6,76		6,76			6,76	6,76
170000005620469	04-070-033-00195-008	104007 ALMENDROS-COMUNA	S	432	31,60	2,04	2,04	2,04		2,04			2,04	2,04
170000005620470	04-070-033-00195-007	104007 ALMENDROS-COMUNA	S	432	22,80	1,19	1,19	1,19		1,19			1,19	1,19
170000005620471	04-070-033-00090-004	104007 ALMENDROS-COMUNA	S	432	8,00	0,08	0,08	0,08		0,08			0,08	0,08
170000005620472	04-070-033-00093-001	104007 ALMENDROS-COMUNA	S	432	9,80	0,14	0,14	0,14		0,14			0,14	0,14
170000005620473	04-070-011-00300-002	104007 ALMENDROS-COMUNA	S	432	14,80	1,02	1,02	1,02		1,02			1,02	1,02
170000005620474	04-006-028-00292-003	104007 ALMENDROS-COMUNA	S	432	23,10	0,06	0,06	0,06		0,06			0,06	0,06
170000005620475	04-006-028-00292-002	104007 ALMENDROS-COMUNA	S	432	21,90	0,04	0,04	0,04		0,04			0,04	0,04
170000005620476	04-006-026-00049-001	104007 ALMENDROS-COMUNA	S	432	15,30	0,26	0,26	0,26		0,26			0,26	0,26
170000005620477	04-006-026-00048-001	104007 ALMENDROS-COMUNA	S	432	7,20	0,09	0,09	0,09		0,09			0,09	0,09
170000005620478	04-006-026-00045-003	104007 ALMENDROS-COMUNA	S	432	21,20	0,59	0,59	0,59		0,59			0,59	0,59
170000005620479	04-070-033-00147-006	104007 ALMENDROS-COMUNA	S	432	22,00	0,10	0,10	0,10		0,10			0,10	0,10
170000005620480	04-006-017-00181-027	104007 ALMENDROS-COMUNA	S	432	5,00	0,10	0,10	0,10		0,10			0,10	0,10
170000005620481	04-006-017-00178-001	104007 ALMENDROS-COMUNA	S	432	6,10	0,14	0,14	0,14		0,14			0,14	0,14
170000005620482	04-070-033-00147-002	104007 ALMENDROS-COMUNA	S	432	23,00	2,47	2,47	2,47		2,47			2,47	2,47
170000005620483	04-006-017-00177-001	104007 ALMENDROS-COMUNA	S	432	13,80	0,09	0,09	0,09		0,09			0,09	0,09
170000005620485	04-070-033-00147-001	104007 ALMENDROS-COMUNA	S	432	23,20	0,87	0,87	0,87		0,87			0,87	0,87
170000005620487	04-070-041-00039-002	104007 ALMENDROS-COMUNA	S	432	21,80	0,77	0,77	0,77		0,77			0,77	0,77
170000005620488	04-006-017-00181-041	104007 ALMENDROS-COMUNA	S	432	32,70	0,04	0,04	0,04		0,04			0,04	0,04
170000005620489	04-006-017-00181-044	104007 ALMENDROS-COMUNA	S	432	16,20	0,18	0,18	0,18		0,18			0,18	0,18
170000005620490	04-006-026-00045-002	104007 ALMENDROS-COMUNA	S	432	10,40	0,31	0,31	0,31		0,31			0,31	0,31
170000005620491	04-070-033-00090-003	104007 ALMENDROS-COMUNA	S	432	18,00	0,03	0,03	0,03		0,03			0,03	0,03
170000005620492	04-070-033-00195-009	104007 ALMENDROS-COMUNA	S	432	31,60	2,01	2,01	2,01		2,01			2,01	2,01
170000005620493	04-070-041-00038-003	104007 ALMENDROS-COMUNA	S	432	27,70	0,38	0,38	0,38		0,38			0,38	0,38
170000005620494	04-070-041-00039-001	104007 ALMENDROS-COMUNA	S	432	31,20	0,24	0,24	0,24		0,24			0,24	0,24

(1) Superficie declarada admisible ajustada con la superficie comprometida.  
 (2) Factor de penalización valorando el alcance para el tipo de compromiso.

Puede verificar la integridad de una copia de este documento mediante la lectura del código QR adjunto o mediante el acceso a la dirección <https://ws050.juntadeandalucia.es/verificarFirma> indicando el código de VERIFICACIÓN



FIRMADO POR	JUAN JOSE SOLER GARCIA	FECHA	03/07/2024
	ROCIO GUIJARRO MILLAN		
VERIFICACIÓN	Pk2jmGCJWUB3686MPKY7GEXJCD3GC4	PÁGINA	694/2334



**APELLIDOS Y NOMBRE / RAZÓN SOCIAL**

GARCIA JIMENEZ MARIA DOLORES

**NIF**  
\*\*\*4703\*

**EXPEDIENTE**  
1012467

**ANUALIDAD DE PAGO**  
1ª

**IMPORTE POR ANUALIDAD**

	2023	2024	2025	2026	2027
IMPORTE MÁXIMO SUBVENCIONABLE	4.612,40 €	4.612,40 €	4.612,40 €	4.612,40 €	4.612,40 €
IMPORTE MEDIO DE TRANSFERENCIA (€/ha)	216,24 €	216,24 €	216,24 €	216,24 €	216,24 €

**RESUMEN DE UNIDADES**

Cód	GRUPO DE PAGO	Sup. Dec. Admisible (ha)	Sup. Comprometida (ha)	Sup. ajustada compromiso (I) (ha)	% sobredec.	Sup. Propuesta (ha)	Importe Declarado	Importe Topado	Importe Propuesto	Importe tras sobredec.
432	FRUTALES SECANO	21,33		21,33	0,00	21,33	4.612,40	4.612,40	4.612,40	4.612,40
<b>TOTAL</b>		21,33	21,33	21,33		21,33	4.612,40	4.612,40	4.612,40	4.612,40

**APLICACIÓN DE REDUCCIONES Y PENALIZACIONES**

GRUPO DE PAGO	Importe Calculado	Importe prereduc.	Criterios de subvencionabilidad y compromisos	Presentación tardía	Omisión declaración	Condicionalidad	IMPORTE (Euros) PROPUESTO
FRUTALES SECANO	4.612,40	4.612,40	0,00	0,00	0,00	0,00	4.612,40
<b>TOTAL</b>	4.612,40	4.612,40					4.612,40

**RESUMEN DE PAGOS**

	IMPORTE ( Euros )			
	PROPUESTO	FEADER (Eje 2)	MAPA	CAPADR
PROPUESTO	4.612,40	3.920,54	452,48	239,38

**RECINTOS PROPUESTOS**

REF.	REFERENCIA SIGPAC	CULTIVO	DESCRIPCIÓN CULTIVO	S/R	G.PAGO	PEND. MEDIA (%)	SUP. DEC. ADMISIBLE (ha)	SUP. COMPROM. (ha)	SUP. AJUSTADA COMPROM. (I) (ha)	SUP. CONV. SIGPAC (ha)	SUP. CERTIE. (ha)	SUP. CAMPO (ha)	SUP. CAMPO DETER. CULT. DECLARADO (ha)	SUP. DEC. REDUCIDA (ha)	SUP. PROPUESTA (ha)
5497691	04-037-043-00053-001	104020	ALMENDROS-GUARA	S	432	6,00	1,55	1,55	1,55		1,55			1,55	1,55
5497695	04-037-043-00054-001	104020	ALMENDROS-GUARA	S	432	5,50	1,55	1,55	1,55		1,55			1,55	1,55
1700000005556427	04-037-064-00011-004	104020	ALMENDROS-GUARA	S	432	6,70	9,29	9,29	9,29		9,29			9,29	9,29
1700000005556428	04-037-064-00012-001	104020	ALMENDROS-GUARA	S	432	10,90	5,62	5,62	5,62		5,62			5,62	5,62
1700000005556429	04-037-064-00024-001	104020	ALMENDROS-GUARA	S	432	9,10	3,32	3,32	3,32		3,32			3,32	3,32

(1) Superficie declarada admisible ajustada con la superficie comprometida.  
(2) Factor de penalización valorando el alcance para el tipo de compromiso.

Puede verificar la integridad de una copia de este documento mediante la lectura del código QR adjunto o mediante el acceso a la dirección <https://ws050.juntadeandalucia.es/verificarFirma> indicando el código de VERIFICACIÓN

FIRMADO POR	JUAN JOSE SOLER GARCIA	FECHA	03/07/2024	
	ROCIO GUIJARRO MILLAN			
VERIFICACIÓN	Pk2jmGCJWUB3686MPKY7GEXJCD3GC4	PÁGINA	695/2334	



**APELLIDOS Y NOMBRE / RAZÓN SOCIAL**

GARCIA JORDAN ISABEL MARIA

**NIF**  
\*\*\*\*6540\*

**EXPEDIENTE**  
1260397

**ANUALIDAD DE PAGO**  
1ª

**IMPORTE POR ANUALIDAD**

	2023	2024	2025	2026	2027
IMPORTE MÁXIMO SUBVENCIONABLE	6.735,88 €	6.735,88 €	6.735,88 €	6.735,88 €	6.735,88 €
IMPORTE MEDIO DE TRANSFERENCIA (€/ha)	216,24 €	216,24 €	216,24 €	216,24 €	216,24 €

**RESUMEN DE UNIDADES**

Cód	GRUPO DE PAGO	Sup. Admisible (ha)	Sup. Comprometida (ha)	Sup. ajustada compromiso (I) (ha)	% sobredec.	Sup. Propuesta (ha)	Importe Declarado	Importe Topado	Importe Propuesto	Importe tras sobredec.
432	FRUTALES SECANO	31,19		31,15	0,00	31,15	6.735,88	6.735,88	6.735,88	6.735,88
<b>TOTAL</b>		31,19	31,15	31,15		31,15	6.735,88	6.735,88	6.735,88	6.735,88

**APLICACIÓN DE REDUCCIONES Y PENALIZACIONES**

GRUPO DE PAGO	Importe Calculado	Importe prerreduc.	Criterios de subvencionabilidad y compromisos	Presentación tardía	Omisión declaración	Condicionality	IMPORTE (Euros) PROPUESTO
FRUTALES SECANO	6.735,88	6.735,88	0,00	0,00	0,00	0,00	6.735,88
<b>TOTAL</b>	6.735,88	6.735,88					6.735,88

**RESUMEN DE PAGOS**

	IMPORTE (Euros)			
	PROPUESTO	FEADER (Eje 2)	MAPA	CAPADR
PROPUESTO	6.735,88	5.725,50	660,79	349,59

**RECINTOS PROPUESTOS**

REF.	REFERENCIA SIGPAC	CULTIVO DESCRIPCIÓN CULTIVO	S/R	G.PAGO	PEND. MEDIA (%)	SUP. DEC. ADMISIBLE (ha)	SUP. COMPROM. (ha)	SUP. AJUSTADA COMPROM. (I) (ha)	SUP. CONV. SIGPAC (ha)	SUP. CERTIE (ha)	SUP. CAMPO (ha)	SUP. CAMPO DETER. CULT. DECLARADO (ha)	SUP. DEC. REDUCIDA (ha)	SUP. PROPUESTA (ha)
-61414	04-099-017-00216-003	104024	S	432	24,90	0,35	0,35	0,35		0,35			0,35	0,35
5264287	04-099-017-00208-001	104024	S	432	31,20	0,48	0,48	0,48		0,48			0,48	0,48
1700000002714803	04-098-020-00002-003	104026	S	432	4,90	1,17	1,17	1,17		1,17			1,17	1,17
1700000002714804	04-098-020-00002-004	104026	S	432	5,10	0,10	0,10	0,10		0,10			0,10	0,10
1700000002714807	04-098-020-00034-001	104026	S	432	7,50	1,13	1,09	1,09		1,13			1,09	1,09
1700000002714808	04-098-022-00001-002	104026	S	432	4,10	1,46	1,46	1,46		1,46			1,46	1,46
1700000002714809	04-098-022-00165-002	104026	S	432	11,00	0,81	0,81	0,81		0,81			0,81	0,81
1700000003529519	04-099-017-00332-007	104020	S	432	14,50	0,12	0,12	0,12		0,12			0,12	0,12
1700000003529520	04-099-017-00214-001	104024	S	432	27,00	2,11	2,11	2,11		2,11			2,11	2,11
1700000003529522	04-099-017-00208-003	104024	S	432	15,70	0,14	0,14	0,14		0,14			0,14	0,14
1700000003529523	04-099-017-00210-001	104024	S	432	31,70	3,59	3,59	3,59		3,59			3,59	3,59
1700000003529525	04-099-017-00208-002	104024	S	432	16,70	0,15	0,15	0,15		0,15			0,15	0,15
1700000003529526	04-099-017-00216-001	104024	S	432	27,40	1,98	1,98	1,98		1,98			1,98	1,98
1700000003529527	04-099-017-00334-004	104024	S	432	15,40	0,11	0,11	0,11		0,11			0,11	0,11
1700000003529528	04-099-017-00335-001	104024	S	432	32,20	2,22	2,22	2,22		2,22			2,22	2,22
1700000003529529	04-099-017-00214-004	104024	S	432	12,70	0,09	0,09	0,09		0,09			0,09	0,09
1700000003529530	04-099-017-00214-002	104024	S	432	41,10	2,06	2,06	2,06		2,06			2,06	2,06
1700000003529531	04-099-017-00327-001	104024	S	432	32,80	1,19	1,19	1,19		1,19			1,19	1,19
1700000003529532	04-099-017-00334-001	104024	S	432	28,80	1,68	1,68	1,68		1,68			1,68	1,68
1700000003529533	04-099-017-00332-005	104024	S	432	20,60	0,21	0,21	0,21		0,21			0,21	0,21
1700000003529534	04-099-017-00332-002	104024	S	432	31,30	5,28	5,28	5,28		5,28			5,28	5,28
1700000003529535	04-099-017-00328-001	104024	S	432	36,80	4,32	4,32	4,32		4,32			4,32	4,32
1700000003529536	04-099-017-00327-003	104024	S	432	41,50	0,44	0,44	0,44		0,44			0,44	0,44

**INCIDENCIAS**

**INCIDENCIA DESCRIPCIÓN**

4272 Verifica que las líneas de declaración de las Solicitudes Únicas no tienen solapas con la capa de Retroactividad Gráfica (ambas de la misma campaña) a nivel de expediente/línea de declaración gráfica de la solicitud.  
Ref:1700000002714807 Recinto:04-098-020-00034-00001 Cultivo: - Agregado de la referencia del recinto.:0 Zona de la referencia del recinto.:0 Superficie solapada.:0,04 Id. Incid.:95947116

(1) Superficie declarada admisible ajustada con la superficie comprometida.  
(2) Factor de penalización valorando el alcance para el tipo de compromiso.

Puede verificar la integridad de una copia de este documento mediante la lectura del código QR adjunto o mediante el acceso a la dirección <a href="https://ws050.juntadeandalucia.es/verificarFirma">https://ws050.juntadeandalucia.es/verificarFirma</a> indicando el código de VERIFICACIÓN					
FIRMADO POR	JUAN JOSE SOLER GARCIA		FECHA		03/07/2024
	ROCIO GUIJARRO MILLAN				
VERIFICACIÓN	Pk2jmGCJWUB3686MPKY7GEXJCD3GC4		PÁGINA		696/2334



**APELLIDOS Y NOMBRE / RAZÓN SOCIAL**

GARCIA LASO JOSE IGNACIO

**NIF**  
\*\*\*4137\*

**EXPEDIENTE**  
1016038

**ANUALIDAD DE PAGO**  
1ª

**IMPORTE POR ANUALIDAD**

	2023	2024	2025	2026	2027
IMPORTE MÁXIMO SUBVENCIONABLE	6.491,52 €	6.491,52 €	6.491,52 €	6.491,52 €	6.491,52 €
IMPORTE MEDIO DE TRANSFERENCIA (€/ha)	216,24 €	216,24 €	216,24 €	216,24 €	216,24 €

**RESUMEN DE UNIDADES**

Cód	GRUPO DE PAGO	Sup. Dec. Admisible (ha)	Sup. Comprometida (ha)	Sup. ajustada compromiso (I) (ha)	% sobredec.	Sup. Propuesta (ha)	Importe Declarado	Importe Topado	Importe Propuesto	Importe tras sobredec.
432	FRUTALES SECANO	30,02		30,02	0,00	30,02	6.491,52	6.491,52	6.491,52	6.491,52
<b>TOTAL</b>		30,02	30,02	30,02		30,02	6.491,52	6.491,52	6.491,52	6.491,52

**APLICACIÓN DE REDUCCIONES Y PENALIZACIONES**

GRUPO DE PAGO	Importe Calculado	Importe prerreduc.	Criterios de subvencionabilidad y compromisos	Presentación tardía	Omisión declaración	Condicionabilidad	IMPORTE (Euros) PROPUESTO
FRUTALES SECANO	6.491,52	6.491,52	0,00	0,00	0,00	0,00	6.491,52
<b>TOTAL</b>	6.491,52	6.491,52					6.491,52

**RESUMEN DE PAGOS**

	IMPORTE (Euros)			
	PROPUESTO	FEADER (Eje 2)	MAPA	CAPADR
PROPUESTO	6.491,52	5.517,79	636,82	336,91

**RECINTOS PROPUESTOS**

REF.	REFERENCIA SIGPAC	CULTIVO	DESCRIPCIÓN CULTIVO	S/R	G.PAGO	PEND. MEDIA (%)	SUP. DEC. ADMISIBLE (ha)	SUP. COMPROM. (ha)	SUP. AJUSTADA COMPR.(I) (ha)	SUP. CONV. SIGPAC (ha)	SUP. CERTIE. (ha)	SUP. CAMPO (ha)	SUP. CAMPO DETER. CULT. DECLARADO (ha)	SUP. DEC. REDUCIDA (ha)	SUP. PROPUESTA (ha)
-1547803	04-099-046-00007-012	104020	ALMENDROS-GUARA	S	432	34,80	0,74	0,74	0,74		0,74			0,74	0,74
-1547743	04-099-046-00264-001	104024	ALMENDROS-MARCONA	S	432	26,20	0,28	0,28	0,28		0,28			0,28	0,28
-1547704	04-099-046-00003-004	104020	ALMENDROS-GUARA	S	432	32,50	0,26	0,26	0,26		0,26			0,26	0,26
-728253	04-099-046-00308-006	104024	ALMENDROS-MARCONA	S	432	35,50	3,48	3,48	3,48		3,48			3,48	3,48
-728246	04-099-046-00093-008	104022	ALMENDROS-LARGUETA	S	432	41,50	0,03	0,03	0,03		0,03			0,03	0,03
1700000006582592	04-099-047-00046-001	104007	ALMENDROS-COMUNA	S	432	32,70	0,78	0,78	0,78		0,78			0,78	0,78
1700000006582594	04-099-046-00003-004	104020	ALMENDROS-GUARA	S	432	32,50	6,90	6,90	6,90		6,90			6,90	6,90
1700000006582596	04-099-046-00009-003	104057	ALMENDROS-AVIJOR	S	432	38,20	1,56	1,56	1,56		1,56			1,56	1,56
1700000006582597	04-099-046-00007-012	104020	ALMENDROS-GUARA	S	432	34,80	1,00	1,00	1,00		1,00			1,00	1,00
1700000006582598	04-099-046-00263-001	104020	ALMENDROS-GUARA	S	432	36,10	0,94	0,94	0,94		0,94			0,94	0,94
1700000006582599	04-099-046-00264-001	104024	ALMENDROS-MARCONA	S	432	26,20	2,69	2,69	2,69		2,69			2,69	2,69
1700000006582600	04-099-046-00301-002	104007	ALMENDROS-COMUNA	S	432	24,30	0,19	0,19	0,19		0,19			0,19	0,19
1700000006582601	04-099-046-00007-001	104024	ALMENDROS-MARCONA	S	432	34,50	2,21	2,21	2,21		2,21			2,21	2,21
1700000006582602	04-099-046-00298-002	104020	ALMENDROS-GUARA	S	432	24,80	2,78	2,78	2,78		2,78			2,78	2,78
1700000006582603	04-099-046-00299-002	104020	ALMENDROS-GUARA	S	432	29,60	2,56	2,56	2,56		2,56			2,56	2,56
1700000006582604	04-099-046-00007-013	104024	ALMENDROS-MARCONA	S	432	33,40	2,10	2,10	2,10		2,10			2,10	2,10
1700000006582606	04-099-046-00308-001	104024	ALMENDROS-MARCONA	S	432	35,40	1,52	1,52	1,52		1,52			1,52	1,52

(1) Superficie declarada admisible ajustada con la superficie comprometida.  
(2) Factor de penalización valorando el alcance para el tipo de compromiso.

Puede verificar la integridad de una copia de este documento mediante la lectura del código QR adjunto o mediante el acceso a la dirección <a href="https://ws050.juntadeandalucia.es/verificarFirma">https://ws050.juntadeandalucia.es/verificarFirma</a> indicando el código de VERIFICACIÓN					
FIRMADO POR	JUAN JOSE SOLER GARCIA		FECHA		03/07/2024
	ROCIO GUIJARRO MILLAN				
VERIFICACIÓN	Pk2jmGCJWUB3686MPKY7GEXJCD3GC4		PÁGINA		697/2334



**APELLIDOS Y NOMBRE / RAZÓN SOCIAL**

GARCIA LLAMAS ALBA

**NIF**  
\*\*\*\*3440\*

**EXPEDIENTE**  
1241312

**ANUALIDAD DE PAGO**

1ª

**IMPORTE POR ANUALIDAD**

	2023	2024	2025	2026	2027
IMPORTE MÁXIMO SUBVENCIONABLE	2.379,42 €	2.379,42 €	2.379,42 €	2.379,42 €	2.379,42 €
IMPORTE MEDIO DE TRANSFERENCIA (€/ha)	90,61 €	90,61 €	90,61 €	90,61 €	90,61 €

**RESUMEN DE UNIDADES**

Cód	GRUPO DE PAGO	Sup. Admisible (ha)	Sup. Comprometida (ha)	Sup. ajustada compromiso (1) (ha)	% sobredec.	Sup. Propuesta (ha)	Importe Declarado	Importe Topado	Importe Propuesto	Importe tras sobredec.
426	HERBÁCEOS	15,74		15,74	0,00	15,74	2.379,42	2.379,42	2.379,42	2.379,42
434	HERBÁCEOS NO ELEGIBLES	10,52		10,52	0,00	10,52	0,00	0,00	0,00	0,00
<b>TOTAL</b>		26,26	26,26	26,26		26,26	2.379,42	2.379,42	2.379,42	2.379,42

**APLICACIÓN DE REDUCCIONES Y PENALIZACIONES**

GRUPO DE PAGO	Importe Calculado	Importe prereduc.	Criterios de		Omisión declaración	Condicionalidad	IMPORTE (Euros)	
			subvencionabilidad y compromisos	Presentación tardía			PROPUESTO	PROPUESTO
HERBÁCEOS	2.379,42	2.379,42	0,00	0,00	0,00	0,00		2.379,42
HERBÁCEOS NO ELEGIBLES	0,00	0,00	0,00	0,00	0,00	0,00		0,00
<b>TOTAL</b>	2.379,42	2.379,42						2.379,42

**RESUMEN DE PAGOS**

PROPUESTO	IMPORTE ( Euros )			
	PROPUESTO	FEADER (Eje 2)	MAPA	CAPADR
PROPUESTO	2.379,42	2.022,51	233,42	123,49

**RECINTOS PROPUESTOS**

REF.	REFERENCIA SIGPAC	CULTIVO DESCRIPCIÓN CULTIVO	S/R G.PAGO	PEND. MEDIA (%)	SUP. DEC. ADMISIBLE (ha)	SUP. COMPROM. (ha)	SUP. AJUSTADA COMPR.(1) (ha)	SUP. CONV. SIGPAC (ha)	SUP. CERTIF. (ha)	SUP. CAMPO (ha)	SUP. CAMPO DETER. CULT. DECLARADO (ha)	SUP. DEC. REDUCIDA (ha)	SUP. PROPUESTA (ha)
-766228	04-063-023-00115-001	5000 CEBADA-SIN VARIEDAD	S 426	6,30	2,59	2,59	2,59	2,59	2,59	2,59		2,59	2,59
1700000006268313	04-063-021-00040-003	5000 CEBADA-SIN VARIEDAD	S 426	10,90	5,24	5,24	5,24	5,24	5,24	5,24		5,24	5,24
1700000006268315	04-063-022-00047-001	5000 CEBADA-SIN VARIEDAD	S 426	7,00	2,19	2,19	2,19	2,19	2,19	2,19		2,19	2,19
1700000006268317	04-063-023-00115-001	5000 CEBADA-SIN VARIEDAD	S 426	6,30	2,79	2,79	2,79	2,79	2,79	2,79		2,79	2,79
1700000006268318	04-063-023-00066-002	5000 CEBADA-SIN VARIEDAD	S 426	6,50	2,48	2,48	2,48	2,48	2,48	2,48		2,48	2,48
1700000006268320	04-063-023-00066-001	5000 CEBADA-SIN VARIEDAD	S 426	10,40	0,45	0,45	0,45	0,45	0,45	0,45		0,45	0,45
-461637	04-063-023-00138-001	20000 BARBECHO TRADICIONAL-SIN VARIEDAD	S 434	5,00	1,97	1,97	1,97	1,97	1,97	1,97		1,97	1,97
-461620	04-063-023-00138-001	20000 BARBECHO TRADICIONAL-SIN VARIEDAD	S 434	5,00	2,94	2,94	2,94	2,94	2,94	2,94		2,94	2,94
1700000006268316	04-063-023-00120-001	20000 BARBECHO TRADICIONAL-SIN VARIEDAD	S 434	5,20	5,61	5,61	5,61	5,61	5,61	5,61		5,61	5,61

(1) Superficie declarada admisible ajustada con la superficie comprometida.  
(2) Factor de penalización valorando el alcance para el tipo de compromiso.

Puede verificar la integridad de una copia de este documento mediante la lectura del código QR adjunto o mediante el acceso a la dirección <https://ws050.juntadeandalucia.es/verificarFirma> indicando el código de VERIFICACIÓN

FIRMADO POR	JUAN JOSE SOLER GARCIA	FECHA	03/07/2024	
	ROCIO GUIJARRO MILLAN			
VERIFICACIÓN	Pk2jmGCJWUB3686MPKY7GEXJCD3GC4	PÁGINA	698/2334	



**APELLIDOS Y NOMBRE / RAZÓN SOCIAL**

GARCIA LOPEZ BLAS

**NIF**  
\*\*\*\*7752\*

**EXPEDIENTE**  
1213730

**ANUALIDAD DE PAGO**

1ª

**IMPORTE POR ANUALIDAD**

	2023	2024	2025	2026	2027
IMPORTE MÁXIMO SUBVENCIONABLE	2.138,61 €	2.138,61 €	2.138,61 €	2.138,61 €	2.138,61 €
IMPORTE MEDIO DE TRANSFERENCIA (€/ha)	216,24 €	216,24 €	216,24 €	216,24 €	216,24 €

**RESUMEN DE UNIDADES**

Cód	GRUPO DE PAGO	Sup. Dec. Admisible (ha)	Sup. Comprometida (ha)	Sup. ajustada compromiso (1) (ha)	% sobredec.	Sup. Propuesta (ha)	Importe Declarado	Importe Topado	Importe Propuesto	Importe tras sobredec.
432	FRUTALES SECANO	9,89		9,89	0,00	9,89	2.138,61	2.138,61	2.138,61	2.138,61
<b>TOTAL</b>		9,89	9,89	9,89		9,89	2.138,61	2.138,61	2.138,61	2.138,61

**APLICACIÓN DE REDUCCIONES Y PENALIZACIONES**

GRUPO DE PAGO	Importe Calculado	Importe prereduc.	Criterios de subvencionabilidad y compromisos	Presentación tardía	Omisión declaración	Condicionalidad	IMPORTE (Euros) PROPUESTO
FRUTALES SECANO	2.138,61	2.138,61	0,00	0,00	0,00	0,00	2.138,61
<b>TOTAL</b>	2.138,61	2.138,61					2.138,61

**RESUMEN DE PAGOS**

	IMPORTE (Euros)			
	PROPUESTO	FEADER (Eje 2)	MAPA	CAPADR
PROPUESTO	2.138,61	1.817,82	209,80	110,99

**RECINTOS PROPUESTOS**

REF.	REFERENCIA SIGPAC	CULTIVO	DESCRIPCIÓN CULTIVO	S/R	G.PAGO	PEND. MEDIA (%)	SUP. DEC. ADMISIBLE (ha)	SUP. COMPROM. (ha)	SUP. AJUSTADA COMPR.(1) (ha)	SUP. CONV. SIGPAC (ha)	SUP. CERTIE. (ha)	SUP. CAMPO (ha)	SUP. CAMPO DETER. CULT. DECLARADO (ha)	SUP. DEC. REDUCIDA (ha)	SUP. PROPUESTA (ha)
-68852	04-099-015-00563-004	104007	ALMENDROS-COMUNA	S	432	34,40	1,22	1,22	1,22		1,22			1,22	1,22
-67185	04-099-016-00049-001	104020	ALMENDROS-GUARA	S	432	14,00	0,62	0,62	0,62		0,62			0,62	0,62
1700000006151296	04-099-015-00055-001	104007	ALMENDROS-COMUNA	S	432	35,30	0,41	0,41	0,41		0,41			0,41	0,41
1700000006151298	04-099-016-00177-002	104020	ALMENDROS-GUARA	S	432	29,80	1,29	1,29	1,29		1,29			1,29	1,29
1700000006151299	04-099-016-00023-001	104007	ALMENDROS-COMUNA	S	432	14,60	3,33	3,33	3,33		3,33			3,33	3,33
1700000006151300	04-099-015-00055-002	104007	ALMENDROS-COMUNA	S	432	38,10	2,00	2,00	2,00		2,00			2,00	2,00
1700000006151302	04-099-016-00177-002	104020	ALMENDROS-GUARA	S	432	29,80	1,02	1,02	1,02		1,02			1,02	1,02

**INCIDENCIAS**

**INCIDENCIA DESCRIPCIÓN**

100424 Solicita recinto que no está comprometido para la operación.

Ref:1700000006151301 Recinto:04-099-016-00048-00001 Cultivo:104020 ALMENDROS-GUARA Regadio

(1) Superficie declarada admisible ajustada con la superficie comprometida.  
(2) Factor de penalización valorando el alcance para el tipo de compromiso.

Puede verificar la integridad de una copia de este documento mediante la lectura del código QR adjunto o mediante el acceso a la dirección <https://ws050.juntadeandalucia.es/verificarFirma> indicando el código de VERIFICACIÓN

FIRMADO POR	JUAN JOSE SOLER GARCIA	FECHA	03/07/2024	
	ROCIO GUIJARRO MILLAN			
VERIFICACIÓN	Pk2jmGCJWUB3686MPKY7GEXJCD3GC4	PÁGINA	699/2334	



**APELLIDOS Y NOMBRE / RAZÓN SOCIAL**  
GARCIA LOPEZ EMILIO ENRIQUE

**NIF**  
\*\*\*7360\*

**EXPEDIENTE**  
1028304

**ANUALIDAD DE PAGO**  
1ª

**IMPORTE POR ANUALIDAD**

	2023	2024	2025	2026	2027
IMPORTE MÁXIMO SUBVENCIONABLE	381,13 €	381,13 €	381,13 €	381,13 €	381,13 €
IMPORTE MEDIO DE TRANSFERENCIA (€/ha)	349,66 €	349,66 €	349,66 €	349,66 €	349,66 €

**RESUMEN DE UNIDADES**

Cód	GRUPO DE PAGO	Sup. Dec. Admisible (ha)	Sup. Comprometida (ha)	Sup. ajustada compromiso (1) (ha)	% sobredec.	Sup. Propuesta (ha)	Importe Declarado	Importe Topado	Importe Propuesto	Importe tras sobredec.
433	FRUTALES REGADÍO	1,09		1,09	0,00	1,09	381,13	381,13	381,13	381,13
<b>TOTAL</b>		1,09	1,09	1,09		1,09	381,13	381,13	381,13	381,13

**APLICACIÓN DE REDUCCIONES Y PENALIZACIONES**

GRUPO DE PAGO	Importe Calculado	Importe prerreduc.	Criterios de subvencionabilidad y compromisos	Presentación tardía	Omisión declaración	Condicionalidad	IMPORTE (Euros) PROPUESTO
FRUTALES REGADÍO	381,13	381,13	0,00	0,00	0,00	0,00	381,13
<b>TOTAL</b>	381,13	381,13					381,13

**RESUMEN DE PAGOS**

	IMPORTE (Euros)			
	PROPUESTO	FEADER (Eje 2)	MAPA	CAPADR
PROPUESTO	381,13	323,96	37,39	19,78

**RECINTOS PROPUESTOS**

REF.	REFERENCIA SIGPAC	CULTIVO	DESCRIPCIÓN CULTIVO	S/R	G.PAGO	PEND. MEDIA (%)	SUP. DEC. ADMISIBLE (ha)	SUP. COMPROM. (ha)	SUP. AJUSTADA COMPR.(1) (ha)	SUP. CONV. SIGPAC (ha)	SUP. CERTIE. (ha)	SUP. CAMPO (ha)	SUP. CAMPO DETER. CULT. DECLARADO (ha)	SUP. DEC. REDUCIDA (ha)	SUP. PROPUESTA (ha)
1700000006509284	04-028-001-00003-001	206004	NARANJO-NAVELINA	R	433	24,40	0,26	0,26	0,26		0,26			0,26	0,26
1700000006509285	04-028-008-00077-007	206004	NARANJO-NAVELINA	R	433	12,90	0,43	0,43	0,43		0,43			0,43	0,43
1700000006509286	04-028-008-00136-001	206004	NARANJO-NAVELINA	R	433	5,10	0,13	0,13	0,13		0,13			0,13	0,13
1700000006509287	04-028-003-00003-002	206004	NARANJO-NAVELINA	R	433	12,50	0,27	0,27	0,27		0,27			0,27	0,27

**INCIDENCIAS****INCIDENCIA DESCRIPCIÓN**

- 100411 Recinto no admisible por no estar asociado en SIGGAN a una explotación ganadera admisible ( Artículo 10 de la Orden de 28 de marzo de 2023 ).  
Ref:1700000006509290 Recinto:04-028-001-00003-00002 Cultivo:62000 PASTOS PERMANENTES DE 5 O MAS AÑOS-SIN VARIEDAD Secano
- 100424 Solicita recinto que no está comprometido para la operación.  
Ref:1700000006509290 Recinto:04-028-001-00003-00002 Cultivo:62000 PASTOS PERMANENTES DE 5 O MAS AÑOS-SIN VARIEDAD Secano

(1) Superficie declarada admisible ajustada con la superficie comprometida.  
(2) Factor de penalización valorando el alcance para el tipo de compromiso.

Puede verificar la integridad de una copia de este documento mediante la lectura del código QR adjunto o mediante el acceso a la dirección <https://ws050.juntadeandalucia.es/verificarFirma> indicando el código de VERIFICACIÓN

FIRMADO POR	JUAN JOSE SOLER GARCIA	FECHA	03/07/2024	
	ROCIO GUIJARRO MILLAN			
VERIFICACIÓN	Pk2jmGCJWUB3686MPKY7GEXJCD3GC4	PÁGINA	700/2334	





**APELLIDOS Y NOMBRE / RAZÓN SOCIAL**  
GARCIA LOPEZ FRANCISCO JAVIER

**NIF**  
\*\*\*\*7334\*

**EXPEDIENTE**  
1001944

**ANUALIDAD DE PAGO**

**RESUMEN DE PAGOS**

PROPUESTO	IMPORTE ( Euros )			
	PROPUESTO	FEADER (Eje 2)	MAPA	CAPADR
PROPUESTO	0,00	0,00	0,00	0,00

**INCIDENCIAS**

**INCIDENCIA DESCRIPCIÓN**

- 100405 Recinto solicitado para la Operación de Mantenimiento, cuando según su fecha de inscripción en un organismo de control autorizado para la producción ecológica en Andalucía, le corresponde la Operación de Conversión ( Anexo I. Criterios de Subvencionabilidad. Orden 28 de marzo de 2023 ).  
 Ref:1700000004661666 Recinto:04-006-032-00045-00001 Cultivo:104020 ALMENDROS-GUARA Secano  
 Ref:1700000004661663 Recinto:04-006-032-00045-00002 Cultivo:104020 ALMENDROS-GUARA Secano  
 Ref:1700000004661665 Recinto:04-006-039-00136-00001 Cultivo:104057 ALMENDROS-AVIJOR Secano  
 Ref:1700000004661664 Recinto:04-006-040-00189-00004 Cultivo:104020 ALMENDROS-GUARA Secano  
 Ref:1700000004661656 Recinto:04-017-002-00062-00004 Cultivo:104057 ALMENDROS-AVIJOR Secano  
 Ref:1700000004661657 Recinto:04-017-002-00070-00006 Cultivo:104057 ALMENDROS-AVIJOR Secano  
 Ref:1700000004661660 Recinto:04-017-002-00072-00001 Cultivo:104057 ALMENDROS-AVIJOR Secano  
 Ref:1700000004661662 Recinto:04-017-002-00072-00010 Cultivo:104057 ALMENDROS-AVIJOR Secano  
 Ref:1700000004661661 Recinto:04-017-002-00073-00001 Cultivo:104057 ALMENDROS-AVIJOR Secano  
 Ref:1700000004661658 Recinto:04-017-003-00607-00008 Cultivo:104057 ALMENDROS-AVIJOR Secano
- 100422 Recinto declarado por error para una operación de la 6503, que se ha corregido de oficio desmarcando la operación incorrecta, de acuerdo con la fecha de inscripción del recinto en la producción ecológica.  
 Ref:1700000004661666 Recinto:04-006-032-00045-00001 Cultivo:104020 ALMENDROS-GUARA Secano  
 Ref:1700000004661663 Recinto:04-006-032-00045-00002 Cultivo:104020 ALMENDROS-GUARA Secano  
 Ref:1700000004661665 Recinto:04-006-039-00136-00001 Cultivo:104057 ALMENDROS-AVIJOR Secano  
 Ref:1700000004661664 Recinto:04-006-040-00189-00004 Cultivo:104020 ALMENDROS-GUARA Secano  
 Ref:1700000004661656 Recinto:04-017-002-00062-00004 Cultivo:104057 ALMENDROS-AVIJOR Secano  
 Ref:1700000004661657 Recinto:04-017-002-00070-00006 Cultivo:104057 ALMENDROS-AVIJOR Secano  
 Ref:1700000004661660 Recinto:04-017-002-00072-00001 Cultivo:104057 ALMENDROS-AVIJOR Secano  
 Ref:1700000004661662 Recinto:04-017-002-00072-00010 Cultivo:104057 ALMENDROS-AVIJOR Secano  
 Ref:1700000004661661 Recinto:04-017-002-00073-00001 Cultivo:104057 ALMENDROS-AVIJOR Secano  
 Ref:1700000004661658 Recinto:04-017-003-00607-00008 Cultivo:104057 ALMENDROS-AVIJOR Secano
- 100424 Solicita recinto que no está comprometido para la operación.  
 Ref:1700000004661666 Recinto:04-006-032-00045-00001 Cultivo:104020 ALMENDROS-GUARA Secano  
 Ref:1700000004661663 Recinto:04-006-032-00045-00002 Cultivo:104020 ALMENDROS-GUARA Secano  
 Ref:1700000004661665 Recinto:04-006-039-00136-00001 Cultivo:104057 ALMENDROS-AVIJOR Secano  
 Ref:1700000004661664 Recinto:04-006-040-00189-00004 Cultivo:104020 ALMENDROS-GUARA Secano  
 Ref:1700000004661656 Recinto:04-017-002-00062-00004 Cultivo:104057 ALMENDROS-AVIJOR Secano  
 Ref:1700000004661657 Recinto:04-017-002-00070-00006 Cultivo:104057 ALMENDROS-AVIJOR Secano  
 Ref:1700000004661660 Recinto:04-017-002-00072-00001 Cultivo:104057 ALMENDROS-AVIJOR Secano  
 Ref:1700000004661662 Recinto:04-017-002-00072-00010 Cultivo:104057 ALMENDROS-AVIJOR Secano  
 Ref:1700000004661661 Recinto:04-017-002-00073-00001 Cultivo:104057 ALMENDROS-AVIJOR Secano  
 Ref:1700000004661658 Recinto:04-017-003-00607-00008 Cultivo:104057 ALMENDROS-AVIJOR Secano
- 101008 Expediente sin compromisos vigentes.  
Operación:6503.2

(1) Superficie declarada admisible ajustada con la superficie comprometida.  
 (2) Factor de penalización valorando el alcance para el tipo de compromiso.

Puede verificar la integridad de una copia de este documento mediante la lectura del código QR adjunto o mediante el acceso a la dirección <https://ws050.juntadeandalucia.es/verificarFirma> indicando el código de VERIFICACIÓN

FIRMADO POR	JUAN JOSE SOLER GARCIA	FECHA	03/07/2024	
	ROCIO GUIJARRO MILLAN			
VERIFICACIÓN	Pk2jmGCJWUB3686MPKY7GEXJCD3GC4	PÁGINA	701/2334	



**APELLIDOS Y NOMBRE / RAZÓN SOCIAL**

GARCIA MARQUEZ ANGEL DAVID

**NIF**  
\*\*\*\*3064\*

**EXPEDIENTE**  
1259899

**ANUALIDAD DE PAGO**  
1ª

**IMPORTE POR ANUALIDAD**

	2023	2024	2025	2026	2027
IMPORTE MÁXIMO SUBVENCIONABLE	235,29 €	235,29 €	235,29 €	235,29 €	235,29 €
IMPORTE MEDIO DE TRANSFERENCIA (€/ha)	253,00 €	253,00 €	253,00 €	253,00 €	253,00 €

**RESUMEN DE UNIDADES**

Cód	GRUPO DE PAGO	Sup. Dec. Admisible (ha)	Sup. Comprometida (ha)	Sup. ajustada compromiso (1) (ha)	% sobredec.	Sup. Propuesta (ha)	Importe Declarado	Importe Topado	Importe Propuesto	Importe tras sobredec.
430	HORTÍCOLAS	0,93		0,93	0,00	0,93	235,29	235,29	235,29	235,29
<b>TOTAL</b>		0,93	0,93	0,93		0,93	235,29	235,29	235,29	235,29

**APLICACIÓN DE REDUCCIONES Y PENALIZACIONES**

GRUPO DE PAGO	Importe Calculado	Importe prereduc.	Criterios de subvencionabilidad y compromisos	Presentación tardía	Omisión declaración	Condicionalidad	IMPORTE (Euros) PROPUESTO
HORTÍCOLAS	235,29	235,29	0,00	0,00	0,00	0,00	235,29
<b>TOTAL</b>	235,29	235,29					235,29

**RESUMEN DE PAGOS**

	IMPORTE ( Euros )		
	PROPUESTO	FEADER (Eje 2)	MAPA
PROPUESTO	235,29	200,00	23,08
			CAPADR 12,21

**RECINTOS PROPUESTOS**

REF.	REFERENCIA SIGPAC	CULTIVO	DESCRIPCIÓN CULTIVO	S/R	G.PAGO	PEND. MEDIA (%)	SUP. DEC. ADMISIBLE (ha)	SUP. COMPROM. (ha)	SUP. AJUSTADA COMPROM. (1) (ha)	SUP. CONV. SIGPAC (ha)	SUP. CERTIE. (ha)	SUP. CAMPO (ha)	SUP. CAMPO DETER. CULT. DECLARADO (ha)	SUP. DEC. REDUCIDA (ha)	SUP. PROPUESTA (ha)
5262742	04-066-046-00051-001	156000	SANDÍA-SIN VARIEDAD	R	430	2,40	0,93	0,93	0,93		0,93			0,93	0,93

(1) Superficie declarada admisible ajustada con la superficie comprometida.  
(2) Factor de penalización valorando el alcance para el tipo de compromiso.

Puede verificar la integridad de una copia de este documento mediante la lectura del código QR adjunto o mediante el acceso a la dirección <https://ws050.juntadeandalucia.es/verificarFirma> indicando el código de VERIFICACIÓN

FIRMADO POR	JUAN JOSE SOLER GARCIA	FECHA	03/07/2024	
	ROCIO GUIJARRO MILLAN			
VERIFICACIÓN	Pk2jmGCJWUB3686MPKY7GEXJCD3GC4	PÁGINA	702/2334	



**APELLIDOS Y NOMBRE / RAZÓN SOCIAL**

**NIF** \*\*\*\*3216\* **EXPEDIENTE** 1110697 **ANUALIDAD DE PAGO** 1ª

GARCIA MARQUEZ ANGEL JOAQUIN

**IMPORTE POR ANUALIDAD**

	2023	2024	2025	2026	2027
IMPORTE MÁXIMO SUBVENCIONABLE	202,80 €	202,80 €	202,80 €	202,80 €	202,80 €
IMPORTE MEDIO DE TRANSFERENCIA (€/ha)	349,66 €	349,66 €	349,66 €	349,66 €	349,66 €

**RESUMEN DE UNIDADES**

Cód	GRUPO DE PAGO	Sup. Dec. Admisible (ha)	Sup. Comprometida (ha)	Sup. ajustada compromiso (1) (ha)	% sobredec.	Sup. Propuesta (ha)	Importe Declarado	Importe Topado	Importe Propuesto	Importe tras sobredec.
433	FRUTALES REGADIÓ	0,58		0,58	0,00	0,58	202,80	202,80	202,80	202,80
<b>TOTAL</b>		0,58	0,58	0,58		0,58	202,80	202,80	202,80	202,80

**APLICACIÓN DE REDUCCIONES Y PENALIZACIONES**

GRUPO DE PAGO	Importe Calculado	Importe prerreduc.	Criterios de subvencionabilidad y compromisos	Presentación tardía	Omisión declaración	Condicionidad	IMPORTE (Euros) PROPUESTO
FRUTALES REGADIÓ	202,80	202,80	0,00	0,00	0,00	0,00	202,80
<b>TOTAL</b>	202,80	202,80					202,80

**RESUMEN DE PAGOS**

	IMPORTE (Euros)			
	PROPUESTO	FEADER (Eje 2)	MAPA	CAPADR
PROPUESTO	202,80	172,38	19,89	10,53

**RECINTOS PROPUESTOS**

REF.	REFERENCIA SIGPAC	CULTIVO	DESCRIPCIÓN CULTIVO	S/R	G.PAGO	PEND. MEDIA (%)	SUP. DEC. ADMISIBLE (ha)	SUP. COMPROM. (ha)	SUP. AJUSTADA COMPROM. (1) (ha)	SUP. CONV. SIGPAC (ha)	SUP. CERTIF. (ha)	SUP. CAMPO (ha)	SUP. CAMPO DETER. CULT. DECLARADO (ha)	SUP. DEC. REDUCIDA (ha)	SUP. PROPUESTA (ha)
4124469	04-005-007-00152-001	206008	NARANJO-SALUSTIANA	R	433	8,80	0,29	0,29	0,29		0,33			0,29	0,29
1700000006586159	04-080-001-00251-001	206008	NARANJO-SALUSTIANA	R	433	3,20	0,21	0,21	0,21		0,21			0,21	0,21
1700000006586160	04-080-002-00161-001	206008	NARANJO-SALUSTIANA	R	433	15,80	0,08	0,08	0,08		0,08			0,08	0,08

**INCIDENCIAS**

**INCIDENCIA DESCRIPCIÓN**

- 100402 Recinto solicitado no forma parte de ningún organismo de control autorizado para la producción ecológica en Andalucía o fecha de inscripción posterior al plazo establecido ( Anexo I. Criterios de Subvencionabilidad. Orden 28 de marzo de 2023 ). Ref:1700000006586158 Recinto:04-005-018-00311-00001 Cultivo:206008 NARANJO-SALUSTIANA Regadío
- 100406 Grupo de cultivo declarado en el recinto no coincide con el grupo de cultivo existente en el organismo de control autorizado para la producción ecológica en Andalucía ( Anexo I. Criterios de Subvencionabilidad. Orden 28 de marzo de 2023 ). Ref:1700000006586158 Recinto:04-005-018-00311-00001 Cultivo:206008 NARANJO-SALUSTIANA Regadío Grupo de SIPEA: OLIVAR
- 100424 Solicita recinto que no está comprometido para la operación. Ref:-78399 Recinto:04-005-007-00152-00001 Cultivo:101010 OLIVAR-PICUAL Regadío Ref:1700000006586158 Recinto:04-005-018-00311-00001 Cultivo:206008 NARANJO-SALUSTIANA Regadío

(1) Superficie declarada admisible ajustada con la superficie comprometida.  
(2) Factor de penalización valorando el alcance para el tipo de compromiso.

Puede verificar la integridad de una copia de este documento mediante la lectura del código QR adjunto o mediante el acceso a la dirección <https://ws050.juntadeandalucia.es/verificarFirma> indicando el código de VERIFICACIÓN

FIRMADO POR	JUAN JOSE SOLER GARCIA	FECHA	03/07/2024	
	ROCIO GUIJARRO MILLAN			
VERIFICACIÓN	Pk2jmGCJWUB3686MPKY7GEXJCD3GC4	PÁGINA	703/2334	



**APELLIDOS Y NOMBRE / RAZÓN SOCIAL**

GARCIA MARTINEZ AMADEA

**NIF**

\*\*\*\*2973\*

**EXPEDIENTE**

1216413

**ANUALIDAD DE PAGO**

1ª

**IMPORTE POR ANUALIDAD**

	2023	2024	2025	2026	2027
IMPORTE MÁXIMO SUBVENCIONABLE	7.579,66 €	7.579,66 €	7.579,66 €	7.579,66 €	7.579,66 €
IMPORTE MEDIO DE TRANSFERENCIA (€/ha)	56,96 €	56,96 €	56,96 €	56,96 €	56,96 €

**RESUMEN DE UNIDADES**

Cód	GRUPO DE PAGO	Sup. Dec. Admisible (ha)	Sup. Comprometida (ha)	Sup. ajustada compromiso (1) (ha)	% sobredec.	Sup. Propuesta (ha)	Importe Declarado	Importe Topado	Importe Propuesto	Importe tras sobredec.
426	HERBÁCEOS	50,18		50,14	0,00	50,14	7.579,66	7.579,66	7.579,66	7.579,66
434	HERBÁCEOS NO ELEGIBLES	82,94		82,94	0,00	82,94	0,00	0,00	0,00	0,00
<b>TOTAL</b>		133,12	133,08	133,08		133,08	7.579,66	7.579,66	7.579,66	7.579,66

**APLICACIÓN DE REDUCCIONES Y PENALIZACIONES**

GRUPO DE PAGO	Importe Calculado	Importe prereduc.	Criterios de subvencionabilidad y compromisos	Presentación tardía	Omisión declaración	Condicionalidad	PROPUESTO (Euros)
HERBÁCEOS	7.579,66	7.579,66	0,00	0,00	0,00	0,00	7.579,66
HERBÁCEOS NO ELEGIBLES	0,00	0,00	0,00	0,00	0,00	0,00	0,00
<b>TOTAL</b>	7.579,66	7.579,66					7.579,66

**RESUMEN DE PAGOS**

	PROPUESTO	PROPUESTO	FEADER (Eje 2)	MAPA	CAPADR
		7.579,66	6.442,71	743,56	393,39

**RECINTOS PROPUESTOS**

REF.	REFERENCIA SIGPAC	CULTIVO DESCRIPCIÓN CULTIVO	S/R G.PAGO	PEND. MEDIA (%)	SUP. DEC. ADMISIBLE (ha)	SUP. COMPROM. (ha)	SUP. AJUSTADA COMPR.(1) (ha)	SUP. CONV. SIGPAC (ha)	SUP. CERTIF. (ha)	SUP. CAMPO (ha)	SUP. CAMPO DETER. CULT. DECLARADO (ha)	SUP. DEC. REDUCIDA (ha)	SUP. PROPUESTA (ha)
-1011600	04-063-035-00011-009	5000 CEBADA-SIN VARIEDAD	S 426	5,40	18,58	18,58	18,58	18,58	18,58	18,58	18,58	18,58	18,58
-723177	04-063-001-00002-004	5000 CEBADA-SIN VARIEDAD	S 426	7,50	15,07	15,07	15,07	15,07	15,07	15,07	15,07	15,07	15,07
1700000006801370	04-063-035-00017-001	5000 CEBADA-SIN VARIEDAD	S 426	6,40	0,37	0,37	0,37	0,37	0,37	0,37	0,37	0,37	0,37
1700000006801379	04-063-035-00011-029	5000 CEBADA-SIN VARIEDAD	S 426	8,00	1,21	1,21	1,21	1,21	1,21	1,21	1,21	1,21	1,21
1700000007162444	04-063-001-00004-001	8000 AVENA-SIN VARIEDAD	S 426	9,20	2,74	2,74	2,74	2,74	2,74	2,74	2,74	2,74	2,74
1700000007162445	04-098-054-00018-006	8000 AVENA-SIN VARIEDAD	S 426	11,10	5,47	5,47	5,47	5,47	5,47	5,47	5,47	5,47	5,47
1700000007162446	04-098-054-00018-003	8000 AVENA-SIN VARIEDAD	S 426	13,90	6,74	6,70	6,70	6,70	6,74	6,74	6,70	6,70	6,70
-723170	04-063-035-00011-039	20000 BARBECHO TRADICIONAL-SIN VARIEDAD	S 434	7,20	3,26	3,26	3,26	3,26	3,26	3,26	3,26	3,26	3,26
-723168	04-063-001-00007-001	20000 BARBECHO TRADICIONAL-SIN VARIEDAD	S 434	8,90	0,05	0,05	0,05	0,05	0,05	0,05	0,05	0,05	0,05
1700000006801366	04-063-001-00004-001	20000 BARBECHO TRADICIONAL-SIN VARIEDAD	S 434	9,20	9,64	9,64	9,64	9,64	9,64	9,64	9,64	9,64	9,64
1700000006801367	04-098-054-00018-002	20000 BARBECHO TRADICIONAL-SIN VARIEDAD	S 434	13,50	2,71	2,71	2,71	2,71	2,71	2,71	2,71	2,71	2,71
1700000006801375	04-063-035-00004-008	20000 BARBECHO TRADICIONAL-SIN VARIEDAD	S 434	8,60	20,41	20,41	20,41	20,41	20,41	20,41	20,41	20,41	20,41
1700000006801376	04-063-035-00011-033	20000 BARBECHO TRADICIONAL-SIN VARIEDAD	S 434	12,80	0,08	0,08	0,08	0,08	0,08	0,08	0,08	0,08	0,08
1700000006801378	04-063-035-00011-009	20000 BARBECHO TRADICIONAL-SIN VARIEDAD	S 434	5,40	0,24	0,24	0,24	0,24	0,24	0,24	0,24	0,24	0,24
1700000006801380	04-063-035-00011-030	20000 BARBECHO TRADICIONAL-SIN VARIEDAD	S 434	4,60	0,68	0,68	0,68	0,68	0,68	0,68	0,68	0,68	0,68
1700000007162456	04-063-001-00006-002	20000 BARBECHO TRADICIONAL-SIN VARIEDAD	S 434	8,10	0,83	0,83	0,83	0,83	0,83	0,83	0,83	0,83	0,83
1700000007162457	04-063-035-00004-001	20000 BARBECHO TRADICIONAL-SIN VARIEDAD	S 434	12,40	0,87	0,87	0,87	0,87	0,87	0,87	0,87	0,87	0,87
1700000007162458	04-063-035-00004-004	20000 BARBECHO TRADICIONAL-SIN VARIEDAD	S 434	10,00	8,20	8,20	8,20	8,20	8,20	8,20	8,20	8,20	8,20
1700000007162459	04-063-002-00002-001	20000 BARBECHO TRADICIONAL-SIN VARIEDAD	S 434	3,50	15,22	15,22	15,22	15,22	15,22	15,22	15,22	15,22	15,22
1700000007162460	04-063-003-00012-001	20000 BARBECHO TRADICIONAL-SIN VARIEDAD	S 434	9,00	0,40	0,40	0,40	0,40	0,40	0,40	0,40	0,40	0,40
1700000007162461	04-063-003-00014-004	20000 BARBECHO TRADICIONAL-SIN VARIEDAD	S 434	13,20	0,22	0,22	0,22	0,22	0,22	0,22	0,22	0,22	0,22
1700000007162462	04-098-054-00018-005	20000 BARBECHO TRADICIONAL-SIN VARIEDAD	S 434	15,50	0,60	0,60	0,60	0,60	0,60	0,60	0,60	0,60	0,60
1700000007162463	04-063-035-00004-012	20000 BARBECHO TRADICIONAL-SIN VARIEDAD	S 434	8,80	3,46	3,46	3,46	3,46	3,46	3,46	3,46	3,46	3,46
1700000007162464	04-063-035-00011-002	20000 BARBECHO TRADICIONAL-SIN VARIEDAD	S 434	7,10	1,11	1,11	1,11	1,11	1,11	1,11	1,11	1,11	1,11
1700000007162465	04-063-001-00002-011	20000 BARBECHO TRADICIONAL-SIN VARIEDAD	S 434	13,80	1,85	1,85	1,85	1,85	1,85	1,85	1,85	1,85	1,85
1700000007162466	04-098-054-00019-001	20000 BARBECHO TRADICIONAL-SIN VARIEDAD	S 434	9,90	3,93	3,93	3,93	3,93	3,93	3,93	3,93	3,93	3,93
1700000007162467	04-063-001-00002-005	20000 BARBECHO TRADICIONAL-SIN VARIEDAD	S 434	10,00	9,18	9,18	9,18	9,18	9,18	9,18	9,18	9,18	9,18

(1) Superficie declarada admisible ajustada con la superficie comprometida.  
(2) Factor de penalización valorando el alcance para el tipo de compromiso.

Puede verificar la integridad de una copia de este documento mediante la lectura del código QR adjunto o mediante el acceso a la dirección <a href="https://ws050.juntadeandalucia.es/verificarFirma">https://ws050.juntadeandalucia.es/verificarFirma</a> indicando el código de VERIFICACIÓN					
FIRMADO POR	JUAN JOSE SOLER GARCIA		FECHA		03/07/2024
	ROCIO GUIJARRO MILLAN				
VERIFICACIÓN	Pk2jmGcJWUB3686MPKY7GEXJCD3GC4		PÁGINA		704/2334



**INCIDENCIAS**

**INCIDENCIA DESCRIPCIÓN**

4272 Verifica que las líneas de declaración de las Solicitudes Únicas no tienen solapes con la capa de Retroactividad Gráfica (ambas de la misma campaña) a nivel de expediente/línea de declaración gráfica de la solicitud.  
Ref:1700000007162446 Recinto:04-098-054-00018-00003 Cultivo: - Agregado de la referencia del recinto.:0 Zona de la referencia del recinto.:0 Superficie solapada.:0,04 Id. Incid.:95943829

(1) Superficie declarada admisible ajustada con la superficie comprometida.  
(2) Factor de penalización valorando el alcance para el tipo de compromiso.

Puede verificar la integridad de una copia de este documento mediante la lectura del código QR adjunto o mediante el acceso a la dirección <https://ws050.juntadeandalucia.es/verificarFirma> indicando el código de VERIFICACIÓN

FIRMADO POR	JUAN JOSE SOLER GARCIA	FECHA	03/07/2024	
	ROCIO GUIJARRO MILLAN			
VERIFICACIÓN	Pk2jmGCJWUB3686MPKY7GEXJCD3GC4	PÁGINA	705/2334	



**APELLIDOS Y NOMBRE / RAZÓN SOCIAL**  
GARCIA MARTINEZ DAVID

**NIF**  
\*\*\*\*6087\*

**EXPEDIENTE**  
1102258

**ANUALIDAD DE PAGO**  
1ª

**IMPORTE POR ANUALIDAD**

	2023	2024	2025	2026	2027
IMPORTE MÁXIMO SUBVENCIONABLE	235,29 €	235,29 €	235,29 €	235,29 €	235,29 €
IMPORTE MEDIO DE TRANSFERENCIA (€/ha)	253,00 €	253,00 €	253,00 €	253,00 €	253,00 €

**RESUMEN DE UNIDADES**

Cód	GRUPO DE PAGO	Sup. Dec. Admisible (ha)	Sup. Comprometida (ha)	Sup. ajustada compromiso (1) (ha)	% sobredec.	Sup. Propuesta (ha)	Importe Declarado	Importe Topado	Importe Propuesto	Importe tras sobredec.
430	HORTÍCOLAS	0,97		0,93	0,00	0,93	235,29	235,29	235,29	235,29
<b>TOTAL</b>		0,97	0,93	0,93		0,93	235,29	235,29	235,29	235,29

**APLICACIÓN DE REDUCCIONES Y PENALIZACIONES**

GRUPO DE PAGO	Importe Calculado	Importe prereduc.	Criterios de subvencionabilidad y compromisos	Presentación tardía	Omisión declaración	Condicionabilidad	IMPORTE (Euros) PROPUESTO
HORTÍCOLAS	235,29	235,29	0,00	0,00	0,00	0,00	235,29
<b>TOTAL</b>	235,29	235,29					235,29

**RESUMEN DE PAGOS**

	IMPORTE (Euros)		
	PROPUESTO	FEADER (Eje 2)	MAPA
PROPUESTO	235,29	200,00	23,08
			CAPADR 12,21

**RECINTOS PROPUESTOS**

REF.	REFERENCIA SIGPAC	CULTIVO	DESCRIPCIÓN CULTIVO	S/R	G.PAGO	PEND. MEDIA (%)	SUP. DEC. ADMISIBLE (ha)	SUP. COMPROM. (ha)	SUP. AJUSTADA COMPROM. (1) (ha)	SUP. CONV. SIGPAC (ha)	SUP. CERTIE. (ha)	SUP. CAMPO (ha)	SUP. CAMPO DETER. CULT. DECLARADO (ha)	SUP. DEC. REDUCIDA (ha)	SUP. PROPUESTA (ha)
170000005269598	04-066-037-00017-001	197007	TOMATE-PERA	R	430	2,40	0,97	0,93	0,93		0,93			0,93	0,93

(1) Superficie declarada admisible ajustada con la superficie comprometida.  
(2) Factor de penalización valorando el alcance para el tipo de compromiso.

Puede verificar la integridad de una copia de este documento mediante la lectura del código QR adjunto o mediante el acceso a la dirección <a href="https://ws050.juntadeandalucia.es/verificarFirma">https://ws050.juntadeandalucia.es/verificarFirma</a> indicando el código de VERIFICACIÓN				
FIRMADO POR	JUAN JOSE SOLER GARCIA	FECHA	03/07/2024	
	ROCIO GUIJARRO MILLAN			
VERIFICACIÓN	Pk2jmGCJWUB3686MPKY7GEXJCD3GC4	PÁGINA	706/2334	



**APELLIDOS Y NOMBRE / RAZÓN SOCIAL**

GARCIA MARTINEZ FRANCISCA

**NIF**

\*\*\*9865\*

**EXPEDIENTE**

1116152

**ANUALIDAD DE PAGO**

1ª

**IMPORTE POR ANUALIDAD**

	2023	2024	2025	2026	2027
IMPORTE MÁXIMO SUBVENCIONABLE	1.777,49 €	1.777,49 €	1.777,49 €	1.777,49 €	1.777,49 €
IMPORTE MEDIO DE TRANSFERENCIA (€/ha)	216,24 €	216,24 €	216,24 €	216,24 €	216,24 €

**RESUMEN DE UNIDADES**

Cód	GRUPO DE PAGO	Sup. Dec. Admisible (ha)	Sup. Comprometida (ha)	Sup. ajustada compromiso (I) (ha)	% sobredec.	Sup. Propuesta (ha)	Importe Declarado	Importe Topado	Importe Propuesto	Importe tras sobredec.
432	FRUTALES SECANO	8,22		8,22	0,00	8,22	1.777,49	1.777,49	1.777,49	1.777,49
<b>TOTAL</b>		8,22	8,22	8,22		8,22	1.777,49	1.777,49	1.777,49	1.777,49

**APLICACIÓN DE REDUCCIONES Y PENALIZACIONES**

GRUPO DE PAGO	Importe Calculado	Importe prerreduc.	Criterios de subvencionabilidad y compromisos	Presentación tardía	Omisión declaración	Condicionalidad	IMPORTE (Euros) PROPUESTO
FRUTALES SECANO	1.777,49	1.777,49	0,00	0,00	0,00	0,00	1.777,49
<b>TOTAL</b>	1.777,49	1.777,49					1.777,49

**RESUMEN DE PAGOS**

	IMPORTE (Euros)			
	PROPUESTO	FEADER (Eje 2)	MAPA	CAPADR
PROPUESTO	1.777,49	1.510,87	174,37	92,25

**RECINTOS PROPUESTOS**

REF.	REFERENCIA SIGPAC	CULTIVO	DESCRIPCIÓN CULTIVO	S/R	G.PAGO	PEND. MEDIA (%)	SUP. DEC. ADMISIBLE (ha)	SUP. COMPROM. (ha)	SUP. AJUSTADA COMPROM. (I) (ha)	SUP. CONV. SIGPAC (ha)	SUP. CERTIE (ha)	SUP. CAMPO (ha)	SUP. CAMPO DETER. CULT. DECLARADO (ha)	SUP. DEC. REDUCIDA (ha)	SUP. PROPUESTA (ha)
170000002749718	04-086-017-00669-001	104020	ALMENDROS-GUARA	S	432	9,80	0,21	0,21	0,21		0,21			0,21	0,21
1700000002749719	04-086-017-00669-004	104020	ALMENDROS-GUARA	S	432	9,10	1,09	1,09	1,09		1,09			1,09	1,09
1700000002749720	04-086-017-00674-003	104020	ALMENDROS-GUARA	S	432	10,10	4,06	4,06	4,06		4,06			4,06	4,06
1700000002749721	04-086-017-00671-001	104020	ALMENDROS-GUARA	S	432	7,70	1,95	1,95	1,95		1,95			1,95	1,95
1700000002749722	04-086-017-00674-017	104020	ALMENDROS-GUARA	S	432	7,60	0,91	0,91	0,91		0,91			0,91	0,91

**INCIDENCIAS**

**INCIDENCIA DESCRIPCIÓN**

101007 Expediente afectado por condicionalidad (art. 32 de Orden 28 marzo 2023)  
Porcentaje Reducción:0

(1) Superficie declarada admisible ajustada con la superficie comprometida.  
(2) Factor de penalización valorando el alcance para el tipo de compromiso.

Puede verificar la integridad de una copia de este documento mediante la lectura del código QR adjunto o mediante el acceso a la dirección <a href="https://ws050.juntadeandalucia.es/verificarFirma">https://ws050.juntadeandalucia.es/verificarFirma</a> indicando el código de VERIFICACIÓN				
FIRMADO POR	JUAN JOSE SOLER GARCIA	FECHA	03/07/2024	
	ROCIO GUIJARRO MILLAN			
VERIFICACIÓN	Pk2jmGCJWUB3686MPKY7GEXJCD3GC4	PÁGINA	707/2334	



**APELLIDOS Y NOMBRE / RAZÓN SOCIAL**  
GARCIA MARTINEZ JOAQUIN

**NIF**  
\*\*\*\*0785\*

**EXPEDIENTE**  
1093477

**ANUALIDAD DE PAGO**  
1ª

**IMPORTES POR ANUALIDAD**

	2023	2024	2025	2026	2027
IMPORTE MÁXIMO SUBVENCIONABLE	1.282,30 €	1.282,30 €	1.282,30 €	1.282,30 €	1.282,30 €
IMPORTE MEDIO DE TRANSFERENCIA (€/ha)	216,24 €	216,24 €	216,24 €	216,24 €	216,24 €

**RESUMEN DE UNIDADES**

Cód	GRUPO DE PAGO	Sup. Dec. Admisible (ha)	Sup. Comprometida (ha)	Sup. ajustada compromiso (1) (ha)	% sobredec.	Sup. Propuesta (ha)	Importe Declarado	Importe Topado	Importe Propuesto	Importe tras sobredec.
432	FRUTALES SECANO	5,97		5,93	0,00	5,93	1.282,30	1.282,30	1.282,30	1.282,30
<b>TOTAL</b>		5,97	5,93	5,93		5,93	1.282,30	1.282,30	1.282,30	1.282,30

**APLICACIÓN DE REDUCCIONES Y PENALIZACIONES**

GRUPO DE PAGO	Importe Calculado	Importe prerreduc.	Criterios de subvencionabilidad y compromisos	Presentación tardía	Omisión declaración	Condicionalidad	IMPORTE (Euros) PROPUESTO
FRUTALES SECANO	1.282,30	1.282,30	0,00	0,00	0,00	0,00	1.282,30
<b>TOTAL</b>	1.282,30	1.282,30					1.282,30

**RESUMEN DE PAGOS**

PROPUESTO	IMPORTE (Euros)		
	PROPUESTO (Eje 2)	MAPA	CAPADR
PROPUESTO	1.282,30	1.089,96	125,79
			66,55

**RECINTOS PROPUESTOS**

REF.	REFERENCIA SIGPAC	CULTIVO	DESCRIPCIÓN CULTIVO	S/R	G.PAGO	PEND. MEDIA (%)	SUP. DEC. ADMISIBLE (ha)	SUP. COMPROM. (ha)	SUP. AJUSTADA COMPR.(1) (ha)	SUP. CONV. SIGPAC (ha)	SUP. CERTIE. (ha)	SUP. CAMPO (ha)	SUP. CAMPO DETER. CULT. DECLARADO (ha)	SUP. DEC. REDUCIDA (ha)	SUP. PROPUESTA (ha)
1700000006378631	04-053-002-00158-001	104020	ALMENDROS-GUARA	S	432	31,90	1,97	1,93	1,93		1,97			1,93	1,93
1700000006378632	04-053-050-00203-003	104007	ALMENDROS-COMUNA	S	432	12,50	1,51	1,51	1,51		1,51			1,51	1,51
1700000006378633	04-053-002-00611-001	104024	ALMENDROS-MARCONA	S	432	30,80	1,88	1,88	1,88		1,88			1,88	1,88
1700000006378634	04-099-015-00291-004	104020	ALMENDROS-GUARA	S	432	31,80	0,35	0,35	0,35		0,35			0,35	0,35
1700000006378635	04-099-015-00291-003	104020	ALMENDROS-GUARA	S	432	39,80	0,26	0,26	0,26		0,26			0,26	0,26

**INCIDENCIAS****INCIDENCIA DESCRIPCIÓN**

4272 Verifica que las líneas de declaración de las Solicitudes Únicas no tienen solapes con la capa de Retroactividad Gráfica (ambas de la misma campaña) a nivel de expediente/línea de declaración gráfica de la solicitud.  
Ref:1700000006378631 Recinto:04-053-002-00158-00001 Cultivo: - Agregado de la referencia del recinto.:0 Zona de la referencia del recinto.:0 Superficie solapada.:0,04 Id. Incid.:95939442

(1) Superficie declarada admisible ajustada con la superficie comprometida.  
(2) Factor de penalización valorando el alcance para el tipo de compromiso.

Puede verificar la integridad de una copia de este documento mediante la lectura del código QR adjunto o mediante el acceso a la dirección <https://ws050.juntadeandalucia.es/verificarFirma> indicando el código de VERIFICACIÓN

FIRMADO POR	JUAN JOSE SOLER GARCIA	FECHA	03/07/2024	
	ROCIO GUIJARRO MILLAN			
VERIFICACIÓN	Pk2jmGCJWUB3686MPKY7GEXJCD3GC4	PÁGINA	708/2334	



**APELLIDOS Y NOMBRE / RAZÓN SOCIAL**

GARCIA MARTINEZ JOSE

**NIF**

\*\*\*\*3480\*

**EXPEDIENTE**

1237134

**ANUALIDAD DE PAGO**

1ª

**IMPORTE POR ANUALIDAD**

	2023	2024	2025	2026	2027
IMPORTE MÁXIMO SUBVENCIONABLE	21.278,30 €	21.278,30 €	21.278,30 €	21.278,30 €	21.278,30 €
IMPORTE MEDIO DE TRANSFERENCIA (€/ha)	90,96 €	90,96 €	90,96 €	90,96 €	90,96 €

**RESUMEN DE UNIDADES**

Cód	GRUPO DE PAGO	Sup. Dec. Admisible (ha)	Sup. Comprometida (ha)	Sup. ajustada compromiso (I) (ha)	% sobredec.	Sup. Propuesta (ha)	Importe Declarado	Importe Topado	Importe Propuesto	Importe tras sobredec.
426	HERBÁCEOS	156,21		100,00	0,00	100,00	15.117,00	15.117,00	15.117,00	15.117,00
428	PASTOS ASOCIADOS A GANADERÍA ECOLÓGICA	68,46		68,42	0,00	68,42	5.620,70	5.620,70	5.620,70	5.620,70
432	FRUTALES SECANO	2,50		2,50	0,00	2,50	540,60	540,60	540,60	540,60
434	HERBÁCEOS NO ELEGIBLES	63,00		63,00	0,00	63,00	0,00	0,00	0,00	0,00
<b>TOTAL</b>		290,17	233,92	233,92		233,92	21.278,30	21.278,30	21.278,30	21.278,30

**APLICACIÓN DE REDUCCIONES Y PENALIZACIONES**

GRUPO DE PAGO	Importe Calculado	Importe prereduc.	Criterios de subvencionabilidad y compromisos	Presentación tardía	Omisión declaración	Condicionalidad	IMPORTE (Euros)
							PROPUESTO
FRUTALES SECANO	540,60	540,60	0,00	0,00	0,00	0,00	540,60
HERBÁCEOS	15.117,00	15.117,00	0,00	0,00	0,00	0,00	15.117,00
HERBÁCEOS NO ELEGIBLES	0,00	0,00	0,00	0,00	0,00	0,00	0,00
PASTOS ASOCIADOS A GANADERÍA	5.620,70	5.620,70	0,00	0,00	0,00	0,00	5.620,70
<b>TOTAL</b>	21.278,30	21.278,30					21.278,30

**RESUMEN DE PAGOS**

PROPUESTO	IMPORTE (Euros)			
	PROPUESTO	FEADER (Eje 2)	MAPA	CAPADR
	21.278,30	18.086,56	2.087,40	1.104,34

(1) Superficie declarada admisible ajustada con la superficie comprometida.  
(2) Factor de penalización valorando el alcance para el tipo de compromiso.

Puede verificar la integridad de una copia de este documento mediante la lectura del código QR adjunto o mediante el acceso a la dirección <https://ws050.juntadeandalucia.es/verificarFirma> indicando el código de VERIFICACIÓN

FIRMADO POR	JUAN JOSE SOLER GARCIA	FECHA	03/07/2024	
	ROCIO GUIJARRO MILLAN			
VERIFICACIÓN	Pk2jmGCJWUB3686MPKY7GEXJCD3GC4	PÁGINA	709/2334	





**RECINTOS PROPUESTOS**

REF.	REFERENCIA SIGPAC	CULTIVO DESCRIPCIÓN CULTIVO	S/R	G.PAGO	PEND. MEDIA (%)	SUP. DEC. ADMISIBLE (ha)	SUP. COMPROM. (ha)	SUP. AJUSTADA (ha)	SUP. CONV. SIGPAC (ha)	SUP. CERTIE. (ha)	SUP. CAMPO (ha)	SUP. CAMPO DETER. CULT. DECLARADO (ha)	SUP. DEC. REDUCIDA (ha)	SUP. PROPUESTA (ha)
170000007198069	04-098-064-00030-003	53001 YEROS-MORO DA 131	S	426	13,70	0,64	0,64	0,64		0,64			0,64	0,64
170000007198070	04-098-103-00039-001	5000 CEBADA-SIN VARIEDAD	S	426	9,00	0,52	0,52	0,52		0,52			0,52	0,52
170000007198114	04-098-100-00003-010	5000 CEBADA-SIN VARIEDAD	S	426	18,00	0,33	0,33	0,33		0,33			0,33	0,33
170000007198116	04-098-100-00017-001	5000 CEBADA-SIN VARIEDAD	S	426	15,30	1,12	1,12	1,12		1,12			1,12	1,12
170000007198123	04-098-104-00037-001	5000 CEBADA-SIN VARIEDAD	S	426	16,80	3,54	1,89	1,89		1,89			1,89	1,89
170000007198130	04-098-069-00016-001	53001 YEROS-MORO DA 131	S	426	7,00	0,38	0,38	0,38		0,38			0,38	0,38
170000007198131	04-098-065-00004-002	8000 AVENA-SIN VARIEDAD	S	426	11,50	1,58	1,58	1,58		1,58			1,58	1,58
170000007198146	04-098-069-00016-002	53001 YEROS-MORO DA 131	S	426	4,90	12,53	12,53	12,53		12,53			12,53	12,53
170000007198147	04-098-064-00018-001	8000 AVENA-SIN VARIEDAD	S	426	8,20	1,22	1,22	1,22		1,22			1,22	1,22
170000007198303	04-098-065-00028-002	8000 AVENA-SIN VARIEDAD	S	426	3,60	0,39	0,39	0,39		0,39			0,39	0,39
-945822	04-098-100-00003-015	62000 PASTOS PERMANENTES DE 5 O MAS AÑOS-SIN VARIEDAD	S	428	17,20	0,05	0,05	0,05		0,05			0,05	0,05
-945820	04-098-069-00025-010	62000 PASTOS PERMANENTES DE 5 O MAS AÑOS-SIN VARIEDAD	S	428	26,30	0,03	0,03	0,03		0,03			0,03	0,03
-945819	04-098-069-00025-009	62000 PASTOS PERMANENTES DE 5 O MAS AÑOS-SIN VARIEDAD	S	428	15,00	0,03	0,03	0,03		0,03			0,03	0,03
-945818	04-098-069-00023-007	62000 PASTOS PERMANENTES DE 5 O MAS AÑOS-SIN VARIEDAD	S	428	19,60	0,07	0,07	0,07		0,07			0,07	0,07
-945814	04-098-069-00005-003	62000 PASTOS PERMANENTES DE 5 O MAS AÑOS-SIN VARIEDAD	S	428	28,50	0,03	0,03	0,03		0,03			0,03	0,03
-945813	04-098-069-00005-003	62000 PASTOS PERMANENTES DE 5 O MAS AÑOS-SIN VARIEDAD	S	428	28,50	0,01	0,01	0,01		0,01			0,01	0,01
-945812	04-098-069-00004-003	62000 PASTOS PERMANENTES DE 5 O MAS AÑOS-SIN VARIEDAD	S	428	26,80	0,07	0,07	0,07		0,07			0,07	0,07
-945811	04-098-069-00004-003	62000 PASTOS PERMANENTES DE 5 O MAS AÑOS-SIN VARIEDAD	S	428	26,80	0,01	0,01	0,01		0,01			0,01	0,01
-945810	04-098-069-00004-003	62000 PASTOS PERMANENTES DE 5 O MAS AÑOS-SIN VARIEDAD	S	428	26,80	0,01	0,01	0,01		0,01			0,01	0,01
-945809	04-098-069-00003-004	62000 PASTOS PERMANENTES DE 5 O MAS AÑOS-SIN VARIEDAD	S	428	31,60	0,01	0,01	0,01		0,01			0,01	0,01
-945808	04-098-069-00003-003	62000 PASTOS PERMANENTES DE 5 O MAS AÑOS-SIN VARIEDAD	S	428	27,90	0,05	0,05	0,05		0,05			0,05	0,05
-945807	04-098-069-00003-003	62000 PASTOS PERMANENTES DE 5 O MAS AÑOS-SIN VARIEDAD	S	428	27,90	0,01	0,01	0,01		0,01			0,01	0,01
-945802	04-098-067-00005-024	62000 PASTOS PERMANENTES DE 5 O MAS AÑOS-SIN VARIEDAD	S	428	27,20	0,03	0,03	0,03		0,03			0,03	0,03
-945801	04-098-066-00019-005	62000 PASTOS PERMANENTES DE 5 O MAS AÑOS-SIN VARIEDAD	S	428	32,30	0,07	0,07	0,07		0,07			0,07	0,07
-945798	04-098-011-00006-003	62000 PASTOS PERMANENTES DE 5 O MAS AÑOS-SIN VARIEDAD	S	428	9,80	0,02	0,02	0,02		0,02			0,02	0,02
-425687	04-098-103-00018-002	62000 PASTOS PERMANENTES DE 5 O MAS AÑOS-SIN VARIEDAD	S	428	9,00	0,07	0,07	0,07		0,07			0,07	0,07
-425686	04-098-101-00091-002	63000 PASTOS DE MENOS DE 5 AÑOS-SIN VARIEDAD	S	428	18,30	0,06	0,06	0,06		0,06			0,06	0,06
-425685	04-098-101-00087-003	62000 PASTOS PERMANENTES DE 5 O MAS AÑOS-SIN VARIEDAD	S	428	14,40	0,10	0,10	0,10		0,10			0,10	0,10
-425683	04-098-100-00003-013	62000 PASTOS PERMANENTES DE 5 O MAS AÑOS-SIN VARIEDAD	S	428	25,10	0,02	0,02	0,02		0,02			0,02	0,02
-425682	04-098-069-00024-002	63000 PASTOS DE MENOS DE 5 AÑOS-SIN VARIEDAD	S	428	14,40	0,02	0,02	0,02		0,02			0,02	0,02
-99998	04-098-103-00039-002	62000 PASTOS PERMANENTES DE 5 O MAS AÑOS-SIN VARIEDAD	S	428	20,50	0,44	0,44	0,44		0,44			0,44	0,44
-99990	04-098-067-00036-001	63000 PASTOS DE MENOS DE 5 AÑOS-SIN VARIEDAD	S	428	15,70	0,01	0,01	0,01		0,20			0,01	0,01
-99989	04-098-067-00036-001	63000 PASTOS DE MENOS DE 5 AÑOS-SIN VARIEDAD	S	428	15,70	0,03	0,03	0,03		0,59			0,03	0,03
4559476	04-098-100-00003-014	62000 PASTOS PERMANENTES DE 5 O MAS AÑOS-SIN VARIEDAD	S	428	25,90	0,30	0,30	0,30		0,30			0,30	0,30
170000007198071	04-098-103-00039-002	62000 PASTOS PERMANENTES DE 5 O MAS AÑOS-SIN VARIEDAD	S	428	20,50	0,48	0,48	0,48		0,48			0,48	0,48
170000007198072	04-098-067-00027-002	62000 PASTOS PERMANENTES DE 5 O MAS AÑOS-SIN VARIEDAD	S	428	29,00	0,11	0,11	0,11		0,20			0,11	0,11
170000007198073	04-098-103-00021-001	62000 PASTOS PERMANENTES DE 5 O MAS AÑOS-SIN VARIEDAD	S	428	29,00	0,61	0,61	0,61		0,81			0,61	0,61
170000007198074	04-098-103-00021-002	62000 PASTOS PERMANENTES DE 5 O MAS AÑOS-SIN VARIEDAD	S	428	25,10	0,14	0,14	0,14		0,16			0,14	0,14
170000007198075	04-098-101-00054-001	62000 PASTOS PERMANENTES DE 5 O MAS AÑOS-SIN VARIEDAD	S	428	33,10	0,14	0,14	0,14		0,31			0,14	0,14
170000007198077	04-098-065-00028-007	62000 PASTOS PERMANENTES DE 5 O MAS AÑOS-SIN VARIEDAD	S	428	18,80	0,03	0,03	0,03		0,03			0,03	0,03
170000007198079	04-098-066-00011-004	62000 PASTOS PERMANENTES DE 5 O MAS AÑOS-SIN VARIEDAD	S	428	17,80	0,06	0,06	0,06		0,07			0,06	0,06
170000007198080	04-098-066-00011-002	62000 PASTOS PERMANENTES DE 5 O MAS AÑOS-SIN VARIEDAD	S	428	27,30	0,02	0,02	0,02		0,02			0,02	0,02
170000007198081	04-098-066-00011-008	62000 PASTOS PERMANENTES DE 5 O MAS AÑOS-SIN VARIEDAD	S	428	25,30	0,01	0,01	0,01		0,01			0,01	0,01
170000007198082	04-098-065-00028-005	62000 PASTOS PERMANENTES DE 5 O MAS AÑOS-SIN VARIEDAD	S	428	17,00	0,07	0,07	0,07		0,07			0,07	0,07
170000007198084	04-098-066-00023-003	62000 PASTOS PERMANENTES DE 5 O MAS AÑOS-SIN VARIEDAD	S	428	17,20	0,08	0,08	0,08		0,10			0,08	0,08
170000007198085	04-098-100-00028-001	62000 PASTOS PERMANENTES DE 5 O MAS AÑOS-SIN VARIEDAD	S	428	63,40	0,07	0,07	0,07		0,12			0,07	0,07
170000007198086	04-098-100-00027-001	62000 PASTOS PERMANENTES DE 5 O MAS AÑOS-SIN VARIEDAD	S	428	16,60	0,04	0,04	0,04		0,10			0,04	0,04
170000007198087	04-098-066-00019-004	62000 PASTOS PERMANENTES DE 5 O MAS AÑOS-SIN VARIEDAD	S	428	27,40	0,02	0,02	0,02		0,02			0,02	0,02
170000007198088	04-098-100-00019-015	62000 PASTOS PERMANENTES DE 5 O MAS AÑOS-SIN VARIEDAD	S	428	21,10	0,06	0,06	0,06		0,06			0,06	0,06
170000007198089	04-098-100-00018-001	62000 PASTOS PERMANENTES DE 5 O MAS AÑOS-SIN VARIEDAD	S	428	43,50	0,16	0,16	0,16		0,25			0,16	0,16
170000007198090	04-098-065-00028-004	62000 PASTOS PERMANENTES DE 5 O MAS AÑOS-SIN VARIEDAD	S	428	15,50	0,12	0,12	0,12		0,12			0,12	0,12
170000007198091	04-098-100-00003-011	62000 PASTOS PERMANENTES DE 5 O MAS AÑOS-SIN VARIEDAD	S	428	27,70	0,09	0,09	0,09		0,14			0,09	0,09
170000007198092	04-098-100-00010-001	62000 PASTOS PERMANENTES DE 5 O MAS AÑOS-SIN VARIEDAD	S	428	23,30	0,19	0,19	0,19		0,22			0,19	0,19
170000007198093	04-098-100-00003-008	62000 PASTOS PERMANENTES DE 5 O MAS AÑOS-SIN VARIEDAD	S	428	18,60	1,28	1,28	1,28		1,70			1,28	1,28
170000007198095	04-098-067-00005-012	62000 PASTOS PERMANENTES DE 5 O MAS AÑOS-SIN VARIEDAD	S	428	22,60	0,03	0,03	0,03		0,03			0,03	0,03
170000007198096	04-098-100-00019-016	62000 PASTOS PERMANENTES DE 5 O MAS AÑOS-SIN VARIEDAD	S	428	24,30	0,03	0,03	0,03		0,05			0,03	0,03

(1) Superficie declarada admisible ajustada con la superficie comprometida.  
(2) Factor de penalización valorando el alcance para el tipo de compromiso.

Puede verificar la integridad de una copia de este documento mediante la lectura del código QR adjunto o mediante el acceso a la dirección <a href="https://ws050.juntadeandalucia.es/verificarFirma">https://ws050.juntadeandalucia.es/verificarFirma</a> indicando el código de VERIFICACIÓN					
FIRMADO POR	JUAN JOSE SOLER GARCIA ROCIO GUIJARRO MILLAN		FECHA		03/07/2024
VERIFICACIÓN	Pk2jmGCJWUB3686MPKY7GEXJCD3GC4		PÁGINA		711/2334



**RECINTOS PROPUESTOS**

REF.	REFERENCIA SIGPAC	CULTIVO DESCRIPCIÓN CULTIVO	S/R	G.PAGO	PEND. MEDIA (%)	SUP. DEC. ADMISIBLE (ha)	SUP. COMPROM. (ha)	SUP. AJUSTADA COMPR.(1) (ha)	SUP. CONV. SIGPAC (ha)	SUP. CERTIE. (ha)	SUP. CAMPO (ha)	SUP. CAMPO DETER. CULT. DECLARADO (ha)	SUP. DEC. REDUCIDA (ha)	SUP. PROPUESTA (ha)
170000007198098	04-098-067-00044-002	62000 PASTOS PERMANENTES DE 5 O MAS AÑOS-SIN VARIEDAD	S	428	23,60	0,21	0,21	0,21		0,28			0,21	0,21
170000007198099	04-098-067-00043-003	62000 PASTOS PERMANENTES DE 5 O MAS AÑOS-SIN VARIEDAD	S	428	51,80	0,09	0,09	0,09		0,10			0,09	0,09
170000007198100	04-098-100-00006-001	62000 PASTOS PERMANENTES DE 5 O MAS AÑOS-SIN VARIEDAD	S	428	12,70	0,08	0,08	0,08		0,09			0,08	0,08
170000007198101	04-098-100-00006-003	62000 PASTOS PERMANENTES DE 5 O MAS AÑOS-SIN VARIEDAD	S	428	18,60	0,12	0,12	0,12		0,12			0,12	0,12
170000007198102	04-098-065-00028-008	62000 PASTOS PERMANENTES DE 5 O MAS AÑOS-SIN VARIEDAD	S	428	30,20	0,01	0,01	0,01		0,02			0,01	0,01
170000007198103	04-098-100-00014-001	62000 PASTOS PERMANENTES DE 5 O MAS AÑOS-SIN VARIEDAD	S	428	40,80	0,63	0,63	0,63		1,15			0,63	0,63
170000007198104	04-098-100-00005-001	62000 PASTOS PERMANENTES DE 5 O MAS AÑOS-SIN VARIEDAD	S	428	30,20	0,08	0,08	0,08		0,18			0,08	0,08
170000007198105	04-098-065-00022-002	62000 PASTOS PERMANENTES DE 5 O MAS AÑOS-SIN VARIEDAD	S	428	30,90	0,01	0,01	0,01		0,01			0,01	0,01
170000007198106	04-098-067-00029-001	62000 PASTOS PERMANENTES DE 5 O MAS AÑOS-SIN VARIEDAD	S	428	39,20	0,03	0,03	0,03		0,05			0,03	0,03
170000007198107	04-098-067-00040-003	62000 PASTOS PERMANENTES DE 5 O MAS AÑOS-SIN VARIEDAD	S	428	16,40	0,08	0,08	0,08		0,11			0,08	0,08
170000007198108	04-098-100-00019-014	62000 PASTOS PERMANENTES DE 5 O MAS AÑOS-SIN VARIEDAD	S	428	26,40	0,01	0,01	0,01		0,02			0,01	0,01
170000007198109	04-098-065-00033-004	62000 PASTOS PERMANENTES DE 5 O MAS AÑOS-SIN VARIEDAD	S	428	24,20	0,03	0,03	0,03		0,03			0,03	0,03
170000007198110	04-098-100-00012-001	62000 PASTOS PERMANENTES DE 5 O MAS AÑOS-SIN VARIEDAD	S	428	35,20	0,08	0,08	0,08		0,12			0,08	0,08
170000007198111	04-098-100-00019-013	62000 PASTOS PERMANENTES DE 5 O MAS AÑOS-SIN VARIEDAD	S	428	22,60	0,05	0,05	0,05		0,05			0,05	0,05
170000007198152	04-098-068-00032-002	62000 PASTOS PERMANENTES DE 5 O MAS AÑOS-SIN VARIEDAD	S	428	20,10	0,60	0,60	0,60		0,70			0,60	0,60
170000007198153	04-098-068-00032-004	62000 PASTOS PERMANENTES DE 5 O MAS AÑOS-SIN VARIEDAD	S	428	22,30	0,09	0,09	0,09		0,11			0,09	0,09
170000007198154	04-098-102-00088-008	62000 PASTOS PERMANENTES DE 5 O MAS AÑOS-SIN VARIEDAD	S	428	26,60	0,03	0,03	0,03		0,05			0,03	0,03
170000007198155	04-098-101-00055-001	62000 PASTOS PERMANENTES DE 5 O MAS AÑOS-SIN VARIEDAD	S	428	34,30	0,03	0,03	0,03		0,06			0,03	0,03
170000007198156	04-098-101-00056-001	62000 PASTOS PERMANENTES DE 5 O MAS AÑOS-SIN VARIEDAD	S	428	37,80	0,03	0,03	0,03		0,06			0,03	0,03
170000007198157	04-098-100-00023-001	62000 PASTOS PERMANENTES DE 5 O MAS AÑOS-SIN VARIEDAD	S	428	37,00	0,35	0,35	0,35		0,46			0,35	0,35
170000007198160	04-098-102-00196-006	62000 PASTOS PERMANENTES DE 5 O MAS AÑOS-SIN VARIEDAD	S	428	18,70	0,38	0,38	0,38		0,38			0,38	0,38
170000007198161	04-098-068-00031-003	62000 PASTOS PERMANENTES DE 5 O MAS AÑOS-SIN VARIEDAD	S	428	15,40	0,06	0,06	0,06		0,06			0,06	0,06
170000007198162	04-098-068-00032-007	62000 PASTOS PERMANENTES DE 5 O MAS AÑOS-SIN VARIEDAD	S	428	24,10	0,11	0,11	0,11		0,17			0,11	0,11
170000007198164	04-098-102-00183-002	62000 PASTOS PERMANENTES DE 5 O MAS AÑOS-SIN VARIEDAD	S	428	15,50	0,31	0,31	0,31		0,31			0,31	0,31
170000007198165	04-098-101-00059-001	62000 PASTOS PERMANENTES DE 5 O MAS AÑOS-SIN VARIEDAD	S	428	27,70	1,40	1,40	1,40		1,87			1,40	1,40
170000007198167	04-098-068-00033-008	62000 PASTOS PERMANENTES DE 5 O MAS AÑOS-SIN VARIEDAD	S	428	14,20	0,19	0,19	0,19		0,29			0,19	0,19
170000007198168	04-098-101-00066-001	62000 PASTOS PERMANENTES DE 5 O MAS AÑOS-SIN VARIEDAD	S	428	19,00	0,01	0,01	0,01		0,01			0,01	0,01
170000007198170	04-098-104-00052-004	62000 PASTOS PERMANENTES DE 5 O MAS AÑOS-SIN VARIEDAD	S	428	51,00	0,05	0,05	0,05		0,14			0,05	0,05
170000007198171	04-098-068-00011-002	62000 PASTOS PERMANENTES DE 5 O MAS AÑOS-SIN VARIEDAD	S	428	23,30	0,08	0,08	0,08		0,09			0,08	0,08
170000007198172	04-098-110-00119-001	62000 PASTOS PERMANENTES DE 5 O MAS AÑOS-SIN VARIEDAD	S	428	21,50	2,65	2,65	2,65		2,65			2,65	2,65
170000007198173	04-098-110-00120-001	62000 PASTOS PERMANENTES DE 5 O MAS AÑOS-SIN VARIEDAD	S	428	19,30	1,17	1,17	1,17		1,17			1,17	1,17
170000007198174	04-098-101-00074-001	62000 PASTOS PERMANENTES DE 5 O MAS AÑOS-SIN VARIEDAD	S	428	18,30	0,12	0,12	0,12		0,18			0,12	0,12
170000007198177	04-098-064-00003-004	62000 PASTOS PERMANENTES DE 5 O MAS AÑOS-SIN VARIEDAD	S	428	20,80	0,86	0,86	0,86		1,01			0,86	0,86
170000007198178	04-098-100-00019-006	62000 PASTOS PERMANENTES DE 5 O MAS AÑOS-SIN VARIEDAD	S	428	28,50	10,88	10,88	10,88		12,80			10,88	10,88
170000007198179	04-098-102-00189-003	62000 PASTOS PERMANENTES DE 5 O MAS AÑOS-SIN VARIEDAD	S	428	18,30	3,72	3,72	3,72		3,72			3,72	3,72
170000007198181	04-098-065-00028-003	62000 PASTOS PERMANENTES DE 5 O MAS AÑOS-SIN VARIEDAD	S	428	13,80	0,39	0,39	0,39		0,39			0,39	0,39
170000007198184	04-098-108-00076-001	62000 PASTOS PERMANENTES DE 5 O MAS AÑOS-SIN VARIEDAD	S	428	29,90	0,11	0,11	0,11		0,13			0,11	0,11
170000007198185	04-098-108-00078-001	62000 PASTOS PERMANENTES DE 5 O MAS AÑOS-SIN VARIEDAD	S	428	25,10	0,01	0,01	0,01		0,02			0,01	0,01
170000007198186	04-098-102-00062-001	62000 PASTOS PERMANENTES DE 5 O MAS AÑOS-SIN VARIEDAD	S	428	25,90	0,11	0,11	0,11		0,13			0,11	0,11
170000007198187	04-098-099-00005-001	62000 PASTOS PERMANENTES DE 5 O MAS AÑOS-SIN VARIEDAD	S	428	31,30	0,58	0,58	0,58		0,58			0,58	0,58
170000007198188	04-098-102-00071-001	62000 PASTOS PERMANENTES DE 5 O MAS AÑOS-SIN VARIEDAD	S	428	18,80	0,09	0,09	0,09		0,09			0,09	0,09
170000007198189	04-098-102-00038-001	62000 PASTOS PERMANENTES DE 5 O MAS AÑOS-SIN VARIEDAD	S	428	27,20	0,15	0,15	0,15		0,20			0,15	0,15
170000007198190	04-098-102-00075-002	62000 PASTOS PERMANENTES DE 5 O MAS AÑOS-SIN VARIEDAD	S	428	13,20	0,18	0,18	0,18		0,18			0,18	0,18
170000007198191	04-098-102-00048-001	62000 PASTOS PERMANENTES DE 5 O MAS AÑOS-SIN VARIEDAD	S	428	17,30	0,03	0,03	0,03		0,03			0,03	0,03
170000007198192	04-098-102-00089-004	62000 PASTOS PERMANENTES DE 5 O MAS AÑOS-SIN VARIEDAD	S	428	37,20	0,01	0,01	0,01		0,01			0,01	0,01
170000007198193	04-098-102-00189-004	62000 PASTOS PERMANENTES DE 5 O MAS AÑOS-SIN VARIEDAD	S	428	19,10	0,07	0,07	0,07		0,11			0,07	0,07
170000007198194	04-098-065-00004-005	62000 PASTOS PERMANENTES DE 5 O MAS AÑOS-SIN VARIEDAD	S	428	20,80	0,02	0,02	0,02		0,02			0,02	0,02
170000007198195	04-098-101-00053-001	62000 PASTOS PERMANENTES DE 5 O MAS AÑOS-SIN VARIEDAD	S	428	38,70	0,02	0,02	0,02		0,06			0,02	0,02
170000007198197	04-098-069-00001-004	62000 PASTOS PERMANENTES DE 5 O MAS AÑOS-SIN VARIEDAD	S	428	36,40	0,04	0,04	0,04		0,05			0,04	0,04
170000007198198	04-098-102-00088-004	62000 PASTOS PERMANENTES DE 5 O MAS AÑOS-SIN VARIEDAD	S	428	19,50	0,97	0,93	0,93		1,14			0,93	0,93
170000007198200	04-098-101-00091-001	62000 PASTOS PERMANENTES DE 5 O MAS AÑOS-SIN VARIEDAD	S	428	44,70	0,21	0,21	0,21		0,32			0,21	0,21
170000007198201	04-098-100-00030-001	62000 PASTOS PERMANENTES DE 5 O MAS AÑOS-SIN VARIEDAD	S	428	40,60	0,09	0,09	0,09		0,37			0,09	0,09
170000007198202	04-098-102-00163-001	62000 PASTOS PERMANENTES DE 5 O MAS AÑOS-SIN VARIEDAD	S	428	17,80	0,72	0,72	0,72		0,85			0,72	0,72
170000007198203	04-098-064-00020-006	62000 PASTOS PERMANENTES DE 5 O MAS AÑOS-SIN VARIEDAD	S	428	9,90	0,04	0,04	0,04		0,04			0,04	0,04

(1) Superficie declarada admisible ajustada con la superficie comprometida.  
(2) Factor de penalización valorando el alcance para el tipo de compromiso.

Puede verificar la integridad de una copia de este documento mediante la lectura del código QR adjunto o mediante el acceso a la dirección <a href="https://ws050.juntadeandalucia.es/verificarFirma">https://ws050.juntadeandalucia.es/verificarFirma</a> indicando el código de VERIFICACIÓN					
FIRMADO POR	JUAN JOSE SOLER GARCIA ROCIO GUIJARRO MILLAN		FECHA		03/07/2024
VERIFICACIÓN	Pk2jmGCJWUB3686MPKY7GEXJCD3GC4		PÁGINA		712/2334



**RECINTOS PROPUESTOS**

REF.	REFERENCIA SIGPAC	CULTIVO	DESCRIPCIÓN CULTIVO	S/R	G.PAGO	PEND. MEDIA (%)	SUP. DEC. ADMISIBLE (ha)	SUP. COMPROM. (ha)	SUP. AJUSTADA COMPR.(1) (ha)	SUP. CONV. SIGPAC (ha)	SUP. CERTIF. (ha)	SUP. CAMPO (ha)	SUP. CAMPO DETER. CULT. DECLARADO (ha)	SUP. DEC. REDUCIDA (ha)	SUP. PROPUESTA (ha)
170000007198317	04-098-011-00008-005	62000	PASTOS PERMANENTES DE 5 O MAS AÑOS-SIN VARIEDAD	S	428	33,20	0,02	0,02	0,02		0,02			0,02	0,02
170000007198323	04-098-101-00073-001	62000	PASTOS PERMANENTES DE 5 O MAS AÑOS-SIN VARIEDAD	S	428	28,30	0,10	0,10	0,10		0,18			0,10	0,10
170000007198325	04-098-068-00033-007	62000	PASTOS PERMANENTES DE 5 O MAS AÑOS-SIN VARIEDAD	S	428	28,40	0,14	0,14	0,14		0,18			0,14	0,14
170000007198326	04-098-069-00001-002	62000	PASTOS PERMANENTES DE 5 O MAS AÑOS-SIN VARIEDAD	S	428	26,90	0,61	0,61	0,61		0,61			0,61	0,61
170000007198330	04-098-069-00007-003	62000	PASTOS PERMANENTES DE 5 O MAS AÑOS-SIN VARIEDAD	S	428	16,90	0,26	0,26	0,26		0,31			0,26	0,26
170000007198335	04-098-068-00049-002	62000	PASTOS PERMANENTES DE 5 O MAS AÑOS-SIN VARIEDAD	S	428	25,10	0,31	0,31	0,31		0,36			0,31	0,31
170000007198339	04-098-068-00038-007	104024	ALMENDROS-MARCONA	S	432	14,60	0,28	0,28	0,28		0,28			0,28	0,28
170000007198340	04-098-068-00037-002	104024	ALMENDROS-MARCONA	S	432	7,50	0,52	0,52	0,52		0,52			0,52	0,52
170000007198341	04-098-068-00055-002	104024	ALMENDROS-MARCONA	S	432	9,70	1,70	1,70	1,70		1,70			1,70	1,70
-945817	04-098-069-00023-006	20000	BARBECHO TRADICIONAL-SIN VARIEDAD	S	434	13,80	0,35	0,35	0,35		0,35			0,35	0,35
-945815	04-098-069-00005-004	20000	BARBECHO TRADICIONAL-SIN VARIEDAD	S	434	19,80	0,05	0,05	0,05		0,05			0,05	0,05
-945803	04-098-068-00031-004	20000	BARBECHO TRADICIONAL-SIN VARIEDAD	S	434	13,40	0,18	0,18	0,18		0,18			0,18	0,18
-99992	04-098-069-00003-002	20000	BARBECHO TRADICIONAL-SIN VARIEDAD	S	434	22,30	0,12	0,12	0,12		0,12			0,12	0,12
-99991	04-098-068-00027-001	20000	BARBECHO TRADICIONAL-SIN VARIEDAD	S	434	10,00	0,09	0,09	0,09		0,09			0,09	0,09
4144619	04-098-068-00037-003	20000	BARBECHO TRADICIONAL-SIN VARIEDAD	S	434	6,30	0,48	0,48	0,48		0,48			0,48	0,48
170000007197986	04-098-068-00016-001	20000	BARBECHO TRADICIONAL-SIN VARIEDAD	S	434	13,40	0,26	0,26	0,26		0,30			0,26	0,26
170000007198006	04-098-066-00011-001	20000	BARBECHO TRADICIONAL-SIN VARIEDAD	S	434	6,30	11,33	11,33	11,33		11,33			11,33	11,33
170000007198031	04-098-069-00022-001	20000	BARBECHO TRADICIONAL-SIN VARIEDAD	S	434	21,90	1,74	1,74	1,74		1,74			1,74	1,74
170000007198032	04-098-069-00023-003	20000	BARBECHO TRADICIONAL-SIN VARIEDAD	S	434	17,20	0,90	0,90	0,90		0,90			0,90	0,90
170000007198033	04-098-068-00016-001	20000	BARBECHO TRADICIONAL-SIN VARIEDAD	S	434	13,40	0,88	0,88	0,88		1,01			0,88	0,88
170000007198034	04-098-069-00023-001	20000	BARBECHO TRADICIONAL-SIN VARIEDAD	S	434	10,90	1,51	1,51	1,51		1,51			1,51	1,51
170000007198035	04-098-069-00024-002	20000	BARBECHO TRADICIONAL-SIN VARIEDAD	S	434	14,40	0,69	0,69	0,69		0,71			0,69	0,69
170000007198042	04-098-103-00018-001	20000	BARBECHO TRADICIONAL-SIN VARIEDAD	S	434	24,60	0,08	0,08	0,08		0,08			0,08	0,08
170000007198054	04-098-068-00049-001	20000	BARBECHO TRADICIONAL-SIN VARIEDAD	S	434	7,40	3,54	3,54	3,54		3,54			3,54	3,54
170000007198067	04-098-068-00042-005	20000	BARBECHO TRADICIONAL-SIN VARIEDAD	S	434	5,60	0,06	0,06	0,06		0,06			0,06	0,06
170000007198112	04-098-064-00008-018	20000	BARBECHO TRADICIONAL-SIN VARIEDAD	S	434	12,90	4,33	4,33	4,33		4,33			4,33	4,33
170000007198115	04-098-069-00001-003	20000	BARBECHO TRADICIONAL-SIN VARIEDAD	S	434	23,10	0,14	0,14	0,14		0,14			0,14	0,14
170000007198117	04-098-068-00055-003	20000	BARBECHO TRADICIONAL-SIN VARIEDAD	S	434	7,30	0,12	0,12	0,12		0,12			0,12	0,12
170000007198119	04-098-068-00026-004	20000	BARBECHO TRADICIONAL-SIN VARIEDAD	S	434	5,70	2,43	2,43	2,43		2,43			2,43	2,43
170000007198120	04-098-068-00022-001	20000	BARBECHO TRADICIONAL-SIN VARIEDAD	S	434	10,00	1,67	1,67	1,67		1,67			1,67	1,67
170000007198121	04-098-069-00008-001	20000	BARBECHO TRADICIONAL-SIN VARIEDAD	S	434	12,30	2,06	2,06	2,06		2,06			2,06	2,06
170000007198122	04-098-068-00055-001	20000	BARBECHO TRADICIONAL-SIN VARIEDAD	S	434	6,50	3,26	3,26	3,26		3,26			3,26	3,26
170000007198125	04-098-102-00088-003	20000	BARBECHO TRADICIONAL-SIN VARIEDAD	S	434	13,10	0,70	0,70	0,70		0,78			0,70	0,70
170000007198126	04-098-065-00028-001	20000	BARBECHO TRADICIONAL-SIN VARIEDAD	S	434	5,80	8,99	8,99	8,99		8,99			8,99	8,99
170000007198127	04-098-068-00028-004	20000	BARBECHO TRADICIONAL-SIN VARIEDAD	S	434	11,00	3,49	3,49	3,49		3,49			3,49	3,49
170000007198135	04-098-068-00031-001	20000	BARBECHO TRADICIONAL-SIN VARIEDAD	S	434	13,60	0,52	0,52	0,52		0,52			0,52	0,52
170000007198136	04-098-068-00032-008	20000	BARBECHO TRADICIONAL-SIN VARIEDAD	S	434	11,90	0,01	0,01	0,01		0,01			0,01	0,01
170000007198137	04-098-068-00025-002	20000	BARBECHO TRADICIONAL-SIN VARIEDAD	S	434	15,40	0,82	0,82	0,82		0,82			0,82	0,82
170000007198148	04-098-068-00033-003	20000	BARBECHO TRADICIONAL-SIN VARIEDAD	S	434	21,60	0,52	0,52	0,52		0,52			0,52	0,52
170000007198149	04-098-069-00023-003	20000	BARBECHO TRADICIONAL-SIN VARIEDAD	S	434	16,50	6,63	6,63	6,63		6,63			6,63	6,63
170000007198151	04-098-068-00032-001	20000	BARBECHO TRADICIONAL-SIN VARIEDAD	S	434	17,10	0,33	0,33	0,33		0,33			0,33	0,33
170000007198315	04-098-069-00006-001	20000	BARBECHO TRADICIONAL-SIN VARIEDAD	S	434	20,80	2,31	2,31	2,31		2,31			2,31	2,31
170000007198316	04-098-069-00007-001	20000	BARBECHO TRADICIONAL-SIN VARIEDAD	S	434	19,40	0,62	0,62	0,62		0,62			0,62	0,62
170000007198320	04-098-068-00028-009	20000	BARBECHO TRADICIONAL-SIN VARIEDAD	S	434	8,20	1,68	1,68	1,68		1,68			1,68	1,68
170000007198336	04-098-068-00032-005	20000	BARBECHO TRADICIONAL-SIN VARIEDAD	S	434	22,70	0,11	0,11	0,11		0,11			0,11	0,11

**INCIDENCIAS****INCIDENCIA DESCRIPCIÓN**

- 224 La superficie de cruce total de productos de la agrupación Pastos permanentes sobre un mismo recinto en una misma solicitud, no puede superar la superficie total admisible de pastos.  
Ref:170000007198222 Recinto:04-098-064-00008-00057 Cultivo:62000 PASTOS PERMANENTES DE 5 O MAS AÑOS-SIN VARIEDAD Secano Superficie admisible de pastos del recinto según SIGPAC.:0 Suma de superficies de cruce netas declaradas para este recinto por el solicitante.:2 Exceso de superficie (Hectáreas):0,02  
Ref:7516799 Recinto:04-098-064-00008-00064 Cultivo:8000 AVENA-SIN VARIEDAD Secano Superficie admisible de pastos del recinto según SIGPAC.:0 Suma de superficies de cruce netas declaradas para este recinto por el solicitante.:61 Exceso de superficie (Hectáreas):0,02  
Ref:170000007198182 Recinto:04-098-064-00008-00064 Cultivo:62000 PASTOS PERMANENTES DE 5 O MAS AÑOS-SIN VARIEDAD Secano Superficie admisible de pastos del recinto según SIGPAC.:0 Suma de superficies de cruce netas declaradas para este recinto por el solicitante.:61 Exceso de superficie (Hectáreas):0,59
- 225 La superficie de cruce total de productos de la agrupación Pastos permanentes sobre un mismo recinto en el conjunto de las solicitudes, no puede superar la superficie total admisible de pastos  
Ref:-425679 Recinto:04-098-064-00008-00019 Cultivo:62000 PASTOS PERMANENTES DE 5 O MAS AÑOS-SIN VARIEDAD Secano Superficie admisible de pastos del recinto según SIGPAC.:0 Suma de superficies de cruce netas declaradas para este recinto por todos los solicitantes.:2138 Exceso de superficie (Hectáreas):21,38
- 238 Recinto cuyo CAP declarado es mayor al CAP prevalente y no presenta alegación al SIGPAC.  
Ref:-425679 Recinto:04-098-064-00008-00019 Cultivo:62000 PASTOS PERMANENTES DE 5 O MAS AÑOS-SIN VARIEDAD Secano CAP prevalente:0 CAP declarado:85 Exceso de superficie (Hectáreas):0,01

(1) Superficie declarada admisible ajustada con la superficie comprometida.  
(2) Factor de penalización valorando el alcance para el tipo de compromiso.

Puede verificar la integridad de una copia de este documento mediante la lectura del código QR adjunto o mediante el acceso a la dirección <a href="https://ws050.juntadeandalucia.es/verificarFirma">https://ws050.juntadeandalucia.es/verificarFirma</a> indicando el código de VERIFICACIÓN					
FIRMADO POR	JUAN JOSE SOLER GARCIA		FECHA		03/07/2024
	ROCIO GUIJARRO MILLAN				
VERIFICACIÓN	Pk2jmGCJWUB3686MPKY7GEXJCD3GC4		PÁGINA		714/2334





**INCIDENCIAS**

**INCIDENCIA DESCRIPCIÓN**

- Ref:170000007198227 Recinto:04-098-064-00008-00038 Cultivo:62000 PASTOS PERMANENTES DE 5 O MAS AÑOS-SIN VARIEDAD Secano CAP prevalente:0 CAP declarado:85 Exceso de superficie (Hectáreas):0,37
- Ref:170000007198338 Recinto:04-098-064-00008-00038 Cultivo:62000 PASTOS PERMANENTES DE 5 O MAS AÑOS-SIN VARIEDAD Secano CAP prevalente:0 CAP declarado:85 Exceso de superficie (Hectáreas):0,09
- Ref:170000007198332 Recinto:04-098-064-00008-00044 Cultivo:62000 PASTOS PERMANENTES DE 5 O MAS AÑOS-SIN VARIEDAD Secano CAP prevalente:0 CAP declarado:100 Exceso de superficie (Hectáreas):0,3
- Ref:170000007198166 Recinto:04-098-064-00008-00045 Cultivo:62000 PASTOS PERMANENTES DE 5 O MAS AÑOS-SIN VARIEDAD Secano CAP prevalente:0 CAP declarado:75 Exceso de superficie (Hectáreas):0,07
- Ref:170000007198321 Recinto:04-098-064-00008-00047 Cultivo:62000 PASTOS PERMANENTES DE 5 O MAS AÑOS-SIN VARIEDAD Secano CAP prevalente:0 CAP declarado:100 Exceso de superficie (Hectáreas):0,42
- Ref:170000007198169 Recinto:04-098-064-00008-00053 Cultivo:62000 PASTOS PERMANENTES DE 5 O MAS AÑOS-SIN VARIEDAD Secano CAP prevalente:0 CAP declarado:45 Exceso de superficie (Hectáreas):0,11
- Ref:170000007198222 Recinto:04-098-064-00008-00057 Cultivo:62000 PASTOS PERMANENTES DE 5 O MAS AÑOS-SIN VARIEDAD Secano CAP prevalente:0 CAP declarado:75 Exceso de superficie (Hectáreas):0,02
- Ref:170000007198180 Recinto:04-098-064-00008-00063 Cultivo:62000 PASTOS PERMANENTES DE 5 O MAS AÑOS-SIN VARIEDAD Secano CAP prevalente:0 CAP declarado:100 Exceso de superficie (Hectáreas):0,14
  
- 242 Recinto pendiente de acreditación de titularidad.  
 Ref:170000007198052 Recinto:04-098-064-00006-00005 Cultivo:53001 YEROS-MORO DA 131 Secano  
 Ref:170000007198053 Recinto:04-098-064-00006-00012 Cultivo:53001 YEROS-MORO DA 131 Secano  
 Ref:170000007198065 Recinto:04-098-064-00006-00013 Cultivo:53001 YEROS-MORO DA 131 Secano  
 Ref:170000007198134 Recinto:04-098-065-00009-00001 Cultivo:8000 AVENA-SIN VARIEDAD Secano  
 Ref:5227576 Recinto:04-098-065-00024-00008 Cultivo:8000 AVENA-SIN VARIEDAD Secano
  
- 4272 Verifica que las líneas de declaración de las Solicitudes Únicas no tienen solapes con la capa de Retroactividad Gráfica (ambas de la misma campaña) a nivel de expediente/línea de declaración gráfica de la solicitud.  
 Ref:170000007198016 Recinto:04-098-011-00002-00001 Cultivo: - Agregado de la referencia del recinto.:0 Zona de la referencia del recinto.:0 Superficie solapada.:0,03 Id. Incid.:95946390  
 Ref:5227590 Recinto:04-098-065-00044-00001 Cultivo: - Agregado de la referencia del recinto.:0 Zona de la referencia del recinto.:0 Superficie solapada.:0,04 Id. Incid.:95946388  
 Ref:170000007197998 Recinto:04-098-100-00019-00001 Cultivo: - Agregado de la referencia del recinto.:0 Zona de la referencia del recinto.:0 Superficie solapada.:0,05 Id. Incid.:95946389  
 Ref:170000007198198 Recinto:04-098-102-00088-00004 Cultivo: - Agregado de la referencia del recinto.:0 Zona de la referencia del recinto.:0 Superficie solapada.:0,04 Id. Incid.:95946391
  
- 100400 Recinto con cultivo, variedad, régimen de explotación o uso Siggac no compatible con la operación solicitada ( Anexo IV.I Cultivos y variedades elegibles para las Intervenciones. Orden de 28 de marzo de 2023 ).  
 Ref:7516799 Recinto:04-098-064-00008-00064 Cultivo:8000 AVENA-SIN VARIEDAD Secano Uso:PR  
 Ref:7516289 Recinto:04-098-064-00008-00081 Cultivo:5000 CEBADA-SIN VARIEDAD Secano Uso:PR  
 Ref:7516286 Recinto:04-098-064-00008-00082 Cultivo:5000 CEBADA-SIN VARIEDAD Secano Uso:PR  
 Ref:7516287 Recinto:04-098-064-00008-00084 Cultivo:5000 CEBADA-SIN VARIEDAD Secano Uso:PR  
 Ref:7516285 Recinto:04-098-064-00008-00085 Cultivo:5000 CEBADA-SIN VARIEDAD Secano Uso:PR  
 Ref:7516288 Recinto:04-098-064-00008-00086 Cultivo:5000 CEBADA-SIN VARIEDAD Secano Uso:PR  
 Ref:7516407 Recinto:04-098-064-00008-00087 Cultivo:5000 CEBADA-SIN VARIEDAD Secano Uso:PR  
 Ref:7516499 Recinto:04-098-064-00008-00088 Cultivo:8000 AVENA-SIN VARIEDAD Secano Uso:PR  
 Ref:7516797 Recinto:04-098-064-00008-00089 Cultivo:8000 AVENA-SIN VARIEDAD Secano Uso:PR  
 Ref:7516798 Recinto:04-098-064-00008-00090 Cultivo:8000 AVENA-SIN VARIEDAD Secano Uso:PR  
 Ref:7516821 Recinto:04-098-064-00008-00091 Cultivo:8000 AVENA-SIN VARIEDAD Secano Uso:PR
  
- 100402 Recinto solicitado no forma parte de ningún organismo de control autorizado para la producción ecológica en Andalucía o fecha de inscripción posterior al plazo establecido ( Anexo I. Criterios de Subvencionabilidad. Orden 28 de marzo de 2023 ).  
 Ref:7516799 Recinto:04-098-064-00008-00064 Cultivo:8000 AVENA-SIN VARIEDAD Secano  
 Ref:7516289 Recinto:04-098-064-00008-00081 Cultivo:5000 CEBADA-SIN VARIEDAD Secano  
 Ref:7516286 Recinto:04-098-064-00008-00082 Cultivo:5000 CEBADA-SIN VARIEDAD Secano  
 Ref:7516287 Recinto:04-098-064-00008-00084 Cultivo:5000 CEBADA-SIN VARIEDAD Secano  
 Ref:7516285 Recinto:04-098-064-00008-00085 Cultivo:5000 CEBADA-SIN VARIEDAD Secano  
 Ref:7516288 Recinto:04-098-064-00008-00086 Cultivo:5000 CEBADA-SIN VARIEDAD Secano  
 Ref:7516407 Recinto:04-098-064-00008-00087 Cultivo:5000 CEBADA-SIN VARIEDAD Secano  
 Ref:7516499 Recinto:04-098-064-00008-00088 Cultivo:8000 AVENA-SIN VARIEDAD Secano  
 Ref:7516797 Recinto:04-098-064-00008-00089 Cultivo:8000 AVENA-SIN VARIEDAD Secano  
 Ref:7516798 Recinto:04-098-064-00008-00090 Cultivo:8000 AVENA-SIN VARIEDAD Secano  
 Ref:7516821 Recinto:04-098-064-00008-00091 Cultivo:8000 AVENA-SIN VARIEDAD Secano  
 Ref:170000007198025 Recinto:04-098-064-00008-00092 Cultivo:53001 YEROS-MORO DA 131 Secano  
 Ref:170000007198297 Recinto:04-098-104-00037-00005 Cultivo:62000 PASTOS PERMANENTES DE 5 O MAS AÑOS-SIN VARIEDAD Secano

(1) Superficie declarada admisible ajustada con la superficie comprometida.  
 (2) Factor de penalización valorando el alcance para el tipo de compromiso.

Puede verificar la integridad de una copia de este documento mediante la lectura del código QR adjunto o mediante el acceso a la dirección <a href="https://ws050.juntadeandalucia.es/verificarFirma">https://ws050.juntadeandalucia.es/verificarFirma</a> indicando el código de VERIFICACIÓN				
FIRMADO POR	JUAN JOSE SOLER GARCIA	FECHA	03/07/2024	
	ROCIO GUIJARRO MILLAN			
VERIFICACIÓN	Pk2jmGCJWUB3686MPKY7GEXJCD3GC4	PÁGINA	715/2334	




**INCIDENCIAS**

**INCIDENCIA DESCRIPCIÓN**

- 100406 Grupo de cultivo declarado en el recinto no coincide con el grupo de cultivo existente en el organismo de control autorizado para la producción ecológica en Andalucía ( Anexo I. Criterios de Subvencionabilidad. Orden 28 de marzo de 2023 ).  
Ref:7516799 Recinto:04-098-064-00008-00064 Cultivo:8000 AVENA-SIN VARIEDAD Secano Grupo de SIPEA:PASTOS ASOCIADOS
- 100411 Recinto no admisible por no estar asociado en SIGGAN a una explotación ganadera admisible ( Artículo 10 de la Orden de 28 de marzo de 2023 ).  
Ref:-945800 Recinto:04-098-064-00030-00006 Cultivo:62000 PASTOS PERMANENTES DE 5 O MAS AÑOS-SIN VARIEDAD Secano  
Ref:1700000007198083 Recinto:04-098-065-00004-00001 Cultivo:62000 PASTOS PERMANENTES DE 5 O MAS AÑOS-SIN VARIEDAD Secano  
Ref:1700000007198214 Recinto:04-098-068-00028-00012 Cultivo:62000 PASTOS PERMANENTES DE 5 O MAS AÑOS-SIN VARIEDAD Secano  
Ref:1700000007198175 Recinto:04-098-068-00028-00013 Cultivo:62000 PASTOS PERMANENTES DE 5 O MAS AÑOS-SIN VARIEDAD Secano  
Ref:-945806 Recinto:04-098-068-00032-00009 Cultivo:62000 PASTOS PERMANENTES DE 5 O MAS AÑOS-SIN VARIEDAD Secano
- 100424 Solicita recinto que no está comprometido para la operación.  
Ref:1700000007198052 Recinto:04-098-064-00006-00005 Cultivo:53001 YEROS-MORO DA 131 Secano  
Ref:1700000007198053 Recinto:04-098-064-00006-00012 Cultivo:53001 YEROS-MORO DA 131 Secano  
Ref:1700000007198065 Recinto:04-098-064-00006-00013 Cultivo:53001 YEROS-MORO DA 131 Secano  
Ref:-425679 Recinto:04-098-064-00008-00019 Cultivo:62000 PASTOS PERMANENTES DE 5 O MAS AÑOS-SIN VARIEDAD Secano  
Ref:1700000007198227 Recinto:04-098-064-00008-00038 Cultivo:62000 PASTOS PERMANENTES DE 5 O MAS AÑOS-SIN VARIEDAD Secano  
Ref:1700000007198338 Recinto:04-098-064-00008-00038 Cultivo:62000 PASTOS PERMANENTES DE 5 O MAS AÑOS-SIN VARIEDAD Secano  
Ref:1700000007198332 Recinto:04-098-064-00008-00044 Cultivo:62000 PASTOS PERMANENTES DE 5 O MAS AÑOS-SIN VARIEDAD Secano  
Ref:1700000007198166 Recinto:04-098-064-00008-00045 Cultivo:62000 PASTOS PERMANENTES DE 5 O MAS AÑOS-SIN VARIEDAD Secano  
Ref:1700000007198321 Recinto:04-098-064-00008-00047 Cultivo:62000 PASTOS PERMANENTES DE 5 O MAS AÑOS-SIN VARIEDAD Secano  
Ref:1700000007198169 Recinto:04-098-064-00008-00053 Cultivo:62000 PASTOS PERMANENTES DE 5 O MAS AÑOS-SIN VARIEDAD Secano  
Ref:1700000007198222 Recinto:04-098-064-00008-00057 Cultivo:62000 PASTOS PERMANENTES DE 5 O MAS AÑOS-SIN VARIEDAD Secano  
Ref:1700000007198180 Recinto:04-098-064-00008-00063 Cultivo:62000 PASTOS PERMANENTES DE 5 O MAS AÑOS-SIN VARIEDAD Secano  
Ref:7516799 Recinto:04-098-064-00008-00064 Cultivo:8000 AVENA-SIN VARIEDAD Secano  
Ref:1700000007198182 Recinto:04-098-064-00008-00064 Cultivo:62000 PASTOS PERMANENTES DE 5 O MAS AÑOS-SIN VARIEDAD Secano  
Ref:7516289 Recinto:04-098-064-00008-00081 Cultivo:5000 CEBADA-SIN VARIEDAD Secano  
Ref:7516286 Recinto:04-098-064-00008-00082 Cultivo:5000 CEBADA-SIN VARIEDAD Secano  
Ref:7516287 Recinto:04-098-064-00008-00084 Cultivo:5000 CEBADA-SIN VARIEDAD Secano  
Ref:7516285 Recinto:04-098-064-00008-00085 Cultivo:5000 CEBADA-SIN VARIEDAD Secano  
Ref:7516288 Recinto:04-098-064-00008-00086 Cultivo:5000 CEBADA-SIN VARIEDAD Secano  
Ref:7516407 Recinto:04-098-064-00008-00087 Cultivo:5000 CEBADA-SIN VARIEDAD Secano  
Ref:7516499 Recinto:04-098-064-00008-00088 Cultivo:8000 AVENA-SIN VARIEDAD Secano  
Ref:7516797 Recinto:04-098-064-00008-00089 Cultivo:8000 AVENA-SIN VARIEDAD Secano  
Ref:7516798 Recinto:04-098-064-00008-00090 Cultivo:8000 AVENA-SIN VARIEDAD Secano  
Ref:7516821 Recinto:04-098-064-00008-00091 Cultivo:8000 AVENA-SIN VARIEDAD Secano  
Ref:1700000007198025 Recinto:04-098-064-00008-00092 Cultivo:53001 YEROS-MORO DA 131 Secano  
Ref:-945800 Recinto:04-098-064-00030-00006 Cultivo:62000 PASTOS PERMANENTES DE 5 O MAS AÑOS-SIN VARIEDAD Secano  
Ref:1700000007198083 Recinto:04-098-065-00004-00001 Cultivo:62000 PASTOS PERMANENTES DE 5 O MAS AÑOS-SIN VARIEDAD Secano  
Ref:1700000007198134 Recinto:04-098-065-00009-00001 Cultivo:8000 AVENA-SIN VARIEDAD Secano  
Ref:5227576 Recinto:04-098-065-00024-00008 Cultivo:8000 AVENA-SIN VARIEDAD Secano  
Ref:1700000007198097 Recinto:04-098-067-00005-00013 Cultivo:62000 PASTOS PERMANENTES DE 5 O MAS AÑOS-SIN VARIEDAD Secano  
Ref:1700000007198214 Recinto:04-098-068-00028-00012 Cultivo:62000 PASTOS PERMANENTES DE 5 O MAS AÑOS-SIN VARIEDAD Secano  
Ref:1700000007198175 Recinto:04-098-068-00028-00013 Cultivo:62000 PASTOS PERMANENTES DE 5 O MAS AÑOS-SIN VARIEDAD Secano  
Ref:-945806 Recinto:04-098-068-00032-00009 Cultivo:62000 PASTOS PERMANENTES DE 5 O MAS AÑOS-SIN VARIEDAD Secano  
Ref:1700000007198094 Recinto:04-098-100-00029-00001 Cultivo:62000 PASTOS PERMANENTES DE 5 O MAS AÑOS-SIN VARIEDAD Secano

(1) Superficie declarada admisible ajustada con la superficie comprometida.  
(2) Factor de penalización valorando el alcance para el tipo de compromiso.

Puede verificar la integridad de una copia de este documento mediante la lectura del código QR adjunto o mediante el acceso a la dirección <a href="https://ws050.juntadeandalucia.es/verificarFirma">https://ws050.juntadeandalucia.es/verificarFirma</a> indicando el código de VERIFICACIÓN				
FIRMADO POR	JUAN JOSE SOLER GARCIA ROCIO GUIJARRO MILLAN	FECHA	03/07/2024	
VERIFICACIÓN	Pk2jmGCJWUB3686MPKY7GEXJCD3GC4	PÁGINA	716/2334	



**INCIDENCIAS****INCIDENCIA DESCRIPCIÓN**

Ref:170000007198297 Recinto:04-098-104-00037-00005 Cultivo:62000 PASTOS PERMANENTES DE 5 O MAS AÑOS-SIN VARIEDAD Secano

**Datos considerados para el Cálculo de la Carga Ganadera mínima y máxima del expediente**

Explotación	Especie	Inscrito en Siipa y Admisible	Ugm Calculada para CG Mínima	Ugm Calculada para CG Máxima
ES040980001021	CAPRINA	SI	28,33	28,33
ES040980001021	OVINA	SI	61,28	61,28
			89,61	89,61

Superficie determinada para Cálculo Carga Ganadera Mínima: 182,98 ha

Superficie determinada para Cálculo Carga Ganadera Máxima: 218,31 ha

Carga Ganadera Mínima Expediente: 0,49 ugm/ha

Carga Ganadera Máxima Expediente: 0,41 ugm/ha

**Recintos Determinados para el Cálculo de Garga Ganadera Mínima**

REF.	REFERENCIA SIGPAC	CULTIVO	DESCRIPCIÓN CULTIVO	S/R	SUP. PROPUESTA (ha)
-945822	04-098-100-00003-00015	62000	PASTOS PERMANENTES DE 5 O MAS AÑOS-SIN VARIEDAD	S	0,05
-945820	04-098-069-00025-00010	62000	PASTOS PERMANENTES DE 5 O MAS AÑOS-SIN VARIEDAD	S	0,03
-945819	04-098-069-00025-00009	62000	PASTOS PERMANENTES DE 5 O MAS AÑOS-SIN VARIEDAD	S	0,03
-945818	04-098-069-00023-00007	62000	PASTOS PERMANENTES DE 5 O MAS AÑOS-SIN VARIEDAD	S	0,07
-945814	04-098-069-00005-00003	62000	PASTOS PERMANENTES DE 5 O MAS AÑOS-SIN VARIEDAD	S	0,03
-945813	04-098-069-00005-00003	62000	PASTOS PERMANENTES DE 5 O MAS AÑOS-SIN VARIEDAD	S	0,01
-945812	04-098-069-00004-00003	62000	PASTOS PERMANENTES DE 5 O MAS AÑOS-SIN VARIEDAD	S	0,07
-945811	04-098-069-00004-00003	62000	PASTOS PERMANENTES DE 5 O MAS AÑOS-SIN VARIEDAD	S	0,01
-945810	04-098-069-00004-00003	62000	PASTOS PERMANENTES DE 5 O MAS AÑOS-SIN VARIEDAD	S	0,01
-945809	04-098-069-00003-00004	62000	PASTOS PERMANENTES DE 5 O MAS AÑOS-SIN VARIEDAD	S	0,01
-945808	04-098-069-00003-00003	62000	PASTOS PERMANENTES DE 5 O MAS AÑOS-SIN VARIEDAD	S	0,05
-945807	04-098-069-00003-00003	62000	PASTOS PERMANENTES DE 5 O MAS AÑOS-SIN VARIEDAD	S	0,01
-945806	04-098-068-00032-00009	62000	PASTOS PERMANENTES DE 5 O MAS AÑOS-SIN VARIEDAD	S	0,09
-945805	04-098-068-00031-00005	62000	PASTOS PERMANENTES DE 5 O MAS AÑOS-SIN VARIEDAD	S	0,03
-945804	04-098-068-00031-00005	62000	PASTOS PERMANENTES DE 5 O MAS AÑOS-SIN VARIEDAD	S	0,06
-945802	04-098-067-00005-00024	62000	PASTOS PERMANENTES DE 5 O MAS AÑOS-SIN VARIEDAD	S	0,03
-945801	04-098-066-00019-00005	62000	PASTOS PERMANENTES DE 5 O MAS AÑOS-SIN VARIEDAD	S	0,07
-945800	04-098-064-00030-00006	62000	PASTOS PERMANENTES DE 5 O MAS AÑOS-SIN VARIEDAD	S	0,03
-945798	04-098-011-00006-00003	62000	PASTOS PERMANENTES DE 5 O MAS AÑOS-SIN VARIEDAD	S	0,02
-425687	04-098-103-00018-00002	62000	PASTOS PERMANENTES DE 5 O MAS AÑOS-SIN VARIEDAD	S	0,07
-425686	04-098-101-00091-00002	63000	PASTOS DE MENOS DE 5 AÑOS-SIN VARIEDAD	S	0,06
-425685	04-098-101-00087-00003	62000	PASTOS PERMANENTES DE 5 O MAS AÑOS-SIN VARIEDAD	S	0,10
-425683	04-098-100-00003-00013	62000	PASTOS PERMANENTES DE 5 O MAS AÑOS-SIN VARIEDAD	S	0,02
-425682	04-098-069-00024-00002	63000	PASTOS DE MENOS DE 5 AÑOS-SIN VARIEDAD	S	0,02
-425679	04-098-064-00008-00019	62000	PASTOS PERMANENTES DE 5 O MAS AÑOS-SIN VARIEDAD	S	0,00
-99998	04-098-103-00039-00002	62000	PASTOS PERMANENTES DE 5 O MAS AÑOS-SIN VARIEDAD	S	0,44

(1) Superficie declarada admisible ajustada con la superficie comprometida.  
(2) Factor de penalización valorando el alcance para el tipo de compromiso.Puede verificar la integridad de una copia de este documento mediante la lectura del código QR adjunto o mediante el acceso a la dirección <https://ws050.juntadeandalucia.es/verificarFirma> indicando el código de VERIFICACIÓN

FIRMADO POR	JUAN JOSE SOLER GARCIA	FECHA	03/07/2024	
	ROCIO GUIJARRO MILLAN			
VERIFICACIÓN	Pk2jmGCJWUB3686MPKY7GEXJCD3GC4	PÁGINA	717/2334	

**Datos considerados para el Cálculo de la Carga Ganadera mínima y máxima del expediente****Recintos Determinados para el Cálculo de Garga Ganadera Mínima**

REF.	REFERENCIA SIGPAC	CULTIVO	DESCRIPCIÓN CULTIVO	S/R	SUP. PROPUESTA (ha)
-99990	04-098-067-00036-00001	63000	PASTOS DE MENOS DE 5 AÑOS-SIN VARIEDAD	S	0,01
-99989	04-098-067-00036-00001	63000	PASTOS DE MENOS DE 5 AÑOS-SIN VARIEDAD	S	0,03
4234437	04-098-003-00024-00001	62000	PASTOS PERMANENTES DE 5 O MAS AÑOS-SIN VARIEDAD	S	34,49
4234447	04-098-004-00019-00004	62000	PASTOS PERMANENTES DE 5 O MAS AÑOS-SIN VARIEDAD	S	79,54
4559476	04-098-100-00003-00014	62000	PASTOS PERMANENTES DE 5 O MAS AÑOS-SIN VARIEDAD	S	0,30
1700000007198071	04-098-103-00039-00002	62000	PASTOS PERMANENTES DE 5 O MAS AÑOS-SIN VARIEDAD	S	0,48
1700000007198072	04-098-067-00027-00002	62000	PASTOS PERMANENTES DE 5 O MAS AÑOS-SIN VARIEDAD	S	0,11
1700000007198073	04-098-103-00021-00001	62000	PASTOS PERMANENTES DE 5 O MAS AÑOS-SIN VARIEDAD	S	0,61
1700000007198074	04-098-103-00021-00002	62000	PASTOS PERMANENTES DE 5 O MAS AÑOS-SIN VARIEDAD	S	0,14
1700000007198075	04-098-101-00054-00001	62000	PASTOS PERMANENTES DE 5 O MAS AÑOS-SIN VARIEDAD	S	0,14
1700000007198077	04-098-065-00028-00007	62000	PASTOS PERMANENTES DE 5 O MAS AÑOS-SIN VARIEDAD	S	0,03
1700000007198078	04-098-065-00044-00005	62000	PASTOS PERMANENTES DE 5 O MAS AÑOS-SIN VARIEDAD	S	0,02
1700000007198079	04-098-066-00011-00004	62000	PASTOS PERMANENTES DE 5 O MAS AÑOS-SIN VARIEDAD	S	0,06
1700000007198080	04-098-066-00011-00002	62000	PASTOS PERMANENTES DE 5 O MAS AÑOS-SIN VARIEDAD	S	0,02
1700000007198081	04-098-066-00011-00008	62000	PASTOS PERMANENTES DE 5 O MAS AÑOS-SIN VARIEDAD	S	0,01
1700000007198082	04-098-065-00028-00005	62000	PASTOS PERMANENTES DE 5 O MAS AÑOS-SIN VARIEDAD	S	0,07
1700000007198083	04-098-065-00004-00001	62000	PASTOS PERMANENTES DE 5 O MAS AÑOS-SIN VARIEDAD	S	0,11
1700000007198084	04-098-066-00023-00003	62000	PASTOS PERMANENTES DE 5 O MAS AÑOS-SIN VARIEDAD	S	0,08
1700000007198085	04-098-100-00028-00001	62000	PASTOS PERMANENTES DE 5 O MAS AÑOS-SIN VARIEDAD	S	0,07
1700000007198086	04-098-100-00027-00001	62000	PASTOS PERMANENTES DE 5 O MAS AÑOS-SIN VARIEDAD	S	0,04
1700000007198087	04-098-066-00019-00004	62000	PASTOS PERMANENTES DE 5 O MAS AÑOS-SIN VARIEDAD	S	0,02
1700000007198088	04-098-100-00019-00015	62000	PASTOS PERMANENTES DE 5 O MAS AÑOS-SIN VARIEDAD	S	0,06
1700000007198089	04-098-100-00018-00001	62000	PASTOS PERMANENTES DE 5 O MAS AÑOS-SIN VARIEDAD	S	0,16
1700000007198090	04-098-065-00028-00004	62000	PASTOS PERMANENTES DE 5 O MAS AÑOS-SIN VARIEDAD	S	0,12
1700000007198091	04-098-100-00003-00011	62000	PASTOS PERMANENTES DE 5 O MAS AÑOS-SIN VARIEDAD	S	0,09
1700000007198092	04-098-100-00010-00001	62000	PASTOS PERMANENTES DE 5 O MAS AÑOS-SIN VARIEDAD	S	0,19
1700000007198093	04-098-100-00003-00008	62000	PASTOS PERMANENTES DE 5 O MAS AÑOS-SIN VARIEDAD	S	1,28
1700000007198095	04-098-067-00005-00012	62000	PASTOS PERMANENTES DE 5 O MAS AÑOS-SIN VARIEDAD	S	0,03
1700000007198096	04-098-100-00019-00016	62000	PASTOS PERMANENTES DE 5 O MAS AÑOS-SIN VARIEDAD	S	0,03
1700000007198098	04-098-067-00040-00002	62000	PASTOS PERMANENTES DE 5 O MAS AÑOS-SIN VARIEDAD	S	0,21
1700000007198099	04-098-067-00043-00003	62000	PASTOS PERMANENTES DE 5 O MAS AÑOS-SIN VARIEDAD	S	0,09
1700000007198100	04-098-100-00006-00001	62000	PASTOS PERMANENTES DE 5 O MAS AÑOS-SIN VARIEDAD	S	0,08
1700000007198101	04-098-100-00006-00003	62000	PASTOS PERMANENTES DE 5 O MAS AÑOS-SIN VARIEDAD	S	0,12
1700000007198102	04-098-065-00028-00008	62000	PASTOS PERMANENTES DE 5 O MAS AÑOS-SIN VARIEDAD	S	0,01
1700000007198103	04-098-100-00014-00001	62000	PASTOS PERMANENTES DE 5 O MAS AÑOS-SIN VARIEDAD	S	0,63
1700000007198104	04-098-100-00005-00001	62000	PASTOS PERMANENTES DE 5 O MAS AÑOS-SIN VARIEDAD	S	0,08
1700000007198105	04-098-065-00022-00002	62000	PASTOS PERMANENTES DE 5 O MAS AÑOS-SIN VARIEDAD	S	0,01

(1) Superficie declarada admisible ajustada con la superficie comprometida.  
(2) Factor de penalización valorando el alcance para el tipo de compromiso.

Puede verificar la integridad de una copia de este documento mediante la lectura del código QR adjunto o mediante el acceso a la dirección <https://ws050.juntadeandalucia.es/verificarFirma> indicando el código de VERIFICACIÓN

FIRMADO POR	JUAN JOSE SOLER GARCIA	FECHA	03/07/2024	
	ROCIO GUIJARRO MILLAN			
VERIFICACIÓN	Pk2jmGCJWUB3686MPKY7GEXJCD3GC4	PÁGINA	718/2334	



**Datos considerados para el Cálculo de la Carga Ganadera mínima y máxima del expediente**

**Recintos Determinados para el Cálculo de Garga Ganadera Mínima**

REF.	REFERENCIA SIGPAC	CULTIVO	DESCRIPCIÓN CULTIVO	S/R	SUP. PROPUUESTA (ha)
170000007198106	04-098-067-00029-00001	62000	PASTOS PERMANENTES DE 5 O MAS AÑOS-SIN VARIEDAD	S	0,03
170000007198107	04-098-067-00040-00003	62000	PASTOS PERMANENTES DE 5 O MAS AÑOS-SIN VARIEDAD	S	0,08
170000007198108	04-098-100-00019-00014	62000	PASTOS PERMANENTES DE 5 O MAS AÑOS-SIN VARIEDAD	S	0,01
170000007198109	04-098-065-00033-00004	62000	PASTOS PERMANENTES DE 5 O MAS AÑOS-SIN VARIEDAD	S	0,03
170000007198110	04-098-100-00012-00001	62000	PASTOS PERMANENTES DE 5 O MAS AÑOS-SIN VARIEDAD	S	0,08
170000007198111	04-098-100-00019-00013	62000	PASTOS PERMANENTES DE 5 O MAS AÑOS-SIN VARIEDAD	S	0,05
170000007198124	04-098-068-00028-00008	63000	PASTOS DE MENOS DE 5 AÑOS-SIN VARIEDAD	S	0,08
170000007198128	04-098-068-00028-00007	63000	PASTOS DE MENOS DE 5 AÑOS-SIN VARIEDAD	S	0,03
170000007198152	04-098-068-00032-00002	62000	PASTOS PERMANENTES DE 5 O MAS AÑOS-SIN VARIEDAD	S	0,60
170000007198153	04-098-068-00032-00004	62000	PASTOS PERMANENTES DE 5 O MAS AÑOS-SIN VARIEDAD	S	0,09
170000007198154	04-098-102-00088-00008	62000	PASTOS PERMANENTES DE 5 O MAS AÑOS-SIN VARIEDAD	S	0,03
170000007198155	04-098-101-00055-00001	62000	PASTOS PERMANENTES DE 5 O MAS AÑOS-SIN VARIEDAD	S	0,03
170000007198156	04-098-101-00056-00001	62000	PASTOS PERMANENTES DE 5 O MAS AÑOS-SIN VARIEDAD	S	0,03
170000007198157	04-098-100-00023-00001	62000	PASTOS PERMANENTES DE 5 O MAS AÑOS-SIN VARIEDAD	S	0,35
170000007198160	04-098-102-00196-00006	62000	PASTOS PERMANENTES DE 5 O MAS AÑOS-SIN VARIEDAD	S	0,38
170000007198161	04-098-068-00031-00003	62000	PASTOS PERMANENTES DE 5 O MAS AÑOS-SIN VARIEDAD	S	0,06
170000007198162	04-098-068-00032-00007	62000	PASTOS PERMANENTES DE 5 O MAS AÑOS-SIN VARIEDAD	S	0,11
170000007198164	04-098-102-00183-00002	62000	PASTOS PERMANENTES DE 5 O MAS AÑOS-SIN VARIEDAD	S	0,31
170000007198165	04-098-101-00059-00001	62000	PASTOS PERMANENTES DE 5 O MAS AÑOS-SIN VARIEDAD	S	1,40
170000007198166	04-098-064-00008-00045	62000	PASTOS PERMANENTES DE 5 O MAS AÑOS-SIN VARIEDAD	S	0,00
170000007198167	04-098-068-00033-00008	62000	PASTOS PERMANENTES DE 5 O MAS AÑOS-SIN VARIEDAD	S	0,19
170000007198168	04-098-101-00066-00001	62000	PASTOS PERMANENTES DE 5 O MAS AÑOS-SIN VARIEDAD	S	0,01
170000007198169	04-098-064-00008-00053	62000	PASTOS PERMANENTES DE 5 O MAS AÑOS-SIN VARIEDAD	S	0,00
170000007198170	04-098-104-00052-00004	62000	PASTOS PERMANENTES DE 5 O MAS AÑOS-SIN VARIEDAD	S	0,05
170000007198171	04-098-068-00011-00002	62000	PASTOS PERMANENTES DE 5 O MAS AÑOS-SIN VARIEDAD	S	0,08
170000007198172	04-098-110-00119-00001	62000	PASTOS PERMANENTES DE 5 O MAS AÑOS-SIN VARIEDAD	S	2,65
170000007198173	04-098-110-00120-00001	62000	PASTOS PERMANENTES DE 5 O MAS AÑOS-SIN VARIEDAD	S	1,17
170000007198174	04-098-101-00074-00001	62000	PASTOS PERMANENTES DE 5 O MAS AÑOS-SIN VARIEDAD	S	0,12
170000007198175	04-098-068-00028-00013	62000	PASTOS PERMANENTES DE 5 O MAS AÑOS-SIN VARIEDAD	S	0,01
170000007198177	04-098-064-00003-00004	62000	PASTOS PERMANENTES DE 5 O MAS AÑOS-SIN VARIEDAD	S	0,86
170000007198178	04-098-100-00019-00006	62000	PASTOS PERMANENTES DE 5 O MAS AÑOS-SIN VARIEDAD	S	10,88
170000007198179	04-098-102-00189-00003	62000	PASTOS PERMANENTES DE 5 O MAS AÑOS-SIN VARIEDAD	S	3,72
170000007198180	04-098-064-00008-00063	62000	PASTOS PERMANENTES DE 5 O MAS AÑOS-SIN VARIEDAD	S	0,00
170000007198181	04-098-065-00028-00003	62000	PASTOS PERMANENTES DE 5 O MAS AÑOS-SIN VARIEDAD	S	0,39
170000007198182	04-098-064-00008-00064	62000	PASTOS PERMANENTES DE 5 O MAS AÑOS-SIN VARIEDAD	S	0,00
170000007198184	04-098-108-00076-00001	62000	PASTOS PERMANENTES DE 5 O MAS AÑOS-SIN VARIEDAD	S	0,11
170000007198185	04-098-108-00078-00001	62000	PASTOS PERMANENTES DE 5 O MAS AÑOS-SIN VARIEDAD	S	0,01

(1) Superficie declarada admisible ajustada con la superficie comprometida.  
 (2) Factor de penalización valorando el alcance para el tipo de compromiso.

Puede verificar la integridad de una copia de este documento mediante la lectura del código QR adjunto o mediante el acceso a la dirección <https://ws050.juntadeandalucia.es/verificarFirma> indicando el código de VERIFICACIÓN

FIRMADO POR	JUAN JOSE SOLER GARCIA	FECHA	03/07/2024	
	ROCIO GUIJARRO MILLAN			
VERIFICACIÓN	Pk2jmGCJWUB3686MPKY7GEXJCD3GC4	PÁGINA	719/2334	



**Datos considerados para el Cálculo de la Carga Ganadera mínima y máxima del expediente**

**Recintos Determinados para el Cálculo de Garga Ganadera Mínima**

REF.	REFERENCIA SIGPAC	CULTIVO	DESCRIPCIÓN CULTIVO	S/R	SUP. PROPUESTA (ha)
170000007198186	04-098-102-00062-00001	62000	PASTOS PERMANENTES DE 5 O MAS AÑOS-SIN VARIEDAD	S	0,11
170000007198187	04-098-099-00005-00001	62000	PASTOS PERMANENTES DE 5 O MAS AÑOS-SIN VARIEDAD	S	0,58
170000007198188	04-098-102-00071-00001	62000	PASTOS PERMANENTES DE 5 O MAS AÑOS-SIN VARIEDAD	S	0,09
170000007198189	04-098-102-00038-00001	62000	PASTOS PERMANENTES DE 5 O MAS AÑOS-SIN VARIEDAD	S	0,15
170000007198190	04-098-102-00075-00002	62000	PASTOS PERMANENTES DE 5 O MAS AÑOS-SIN VARIEDAD	S	0,18
170000007198191	04-098-102-00048-00001	62000	PASTOS PERMANENTES DE 5 O MAS AÑOS-SIN VARIEDAD	S	0,03
170000007198192	04-098-102-00089-00004	62000	PASTOS PERMANENTES DE 5 O MAS AÑOS-SIN VARIEDAD	S	0,01
170000007198193	04-098-102-00189-00004	62000	PASTOS PERMANENTES DE 5 O MAS AÑOS-SIN VARIEDAD	S	0,07
170000007198194	04-098-065-00004-00005	62000	PASTOS PERMANENTES DE 5 O MAS AÑOS-SIN VARIEDAD	S	0,02
170000007198195	04-098-101-00053-00001	62000	PASTOS PERMANENTES DE 5 O MAS AÑOS-SIN VARIEDAD	S	0,02
170000007198197	04-098-069-00001-00004	62000	PASTOS PERMANENTES DE 5 O MAS AÑOS-SIN VARIEDAD	S	0,04
170000007198198	04-098-102-00088-00004	62000	PASTOS PERMANENTES DE 5 O MAS AÑOS-SIN VARIEDAD	S	0,93
170000007198200	04-098-101-00091-00001	62000	PASTOS PERMANENTES DE 5 O MAS AÑOS-SIN VARIEDAD	S	0,21
170000007198201	04-098-100-00030-00001	62000	PASTOS PERMANENTES DE 5 O MAS AÑOS-SIN VARIEDAD	S	0,09
170000007198202	04-098-102-00163-00001	62000	PASTOS PERMANENTES DE 5 O MAS AÑOS-SIN VARIEDAD	S	0,72
170000007198203	04-098-064-00020-00006	62000	PASTOS PERMANENTES DE 5 O MAS AÑOS-SIN VARIEDAD	S	0,04
170000007198204	04-098-068-00042-00003	62000	PASTOS PERMANENTES DE 5 O MAS AÑOS-SIN VARIEDAD	S	1,19
170000007198205	04-098-101-00065-00001	62000	PASTOS PERMANENTES DE 5 O MAS AÑOS-SIN VARIEDAD	S	2,48
170000007198206	04-098-104-00037-00003	62000	PASTOS PERMANENTES DE 5 O MAS AÑOS-SIN VARIEDAD	S	1,15
170000007198207	04-098-102-00157-00003	62000	PASTOS PERMANENTES DE 5 O MAS AÑOS-SIN VARIEDAD	S	1,23
170000007198208	04-098-102-00183-00001	62000	PASTOS PERMANENTES DE 5 O MAS AÑOS-SIN VARIEDAD	S	2,76
170000007198209	04-098-101-00058-00001	62000	PASTOS PERMANENTES DE 5 O MAS AÑOS-SIN VARIEDAD	S	0,98
170000007198210	04-098-101-00107-00001	62000	PASTOS PERMANENTES DE 5 O MAS AÑOS-SIN VARIEDAD	S	0,05
170000007198212	04-098-069-00025-00005	62000	PASTOS PERMANENTES DE 5 O MAS AÑOS-SIN VARIEDAD	S	0,17
170000007198213	04-098-011-00006-00002	62000	PASTOS PERMANENTES DE 5 O MAS AÑOS-SIN VARIEDAD	S	0,63
170000007198214	04-098-068-00028-00012	62000	PASTOS PERMANENTES DE 5 O MAS AÑOS-SIN VARIEDAD	S	0,05
170000007198215	04-098-101-00002-00001	62000	PASTOS PERMANENTES DE 5 O MAS AÑOS-SIN VARIEDAD	S	0,34
170000007198216	04-098-101-00002-00002	62000	PASTOS PERMANENTES DE 5 O MAS AÑOS-SIN VARIEDAD	S	0,09
170000007198218	04-098-100-00003-00009	62000	PASTOS PERMANENTES DE 5 O MAS AÑOS-SIN VARIEDAD	S	6,07
170000007198219	04-098-102-00183-00003	62000	PASTOS PERMANENTES DE 5 O MAS AÑOS-SIN VARIEDAD	S	0,31
170000007198220	04-098-101-00077-00002	62000	PASTOS PERMANENTES DE 5 O MAS AÑOS-SIN VARIEDAD	S	3,05
170000007198221	04-098-101-00082-00001	62000	PASTOS PERMANENTES DE 5 O MAS AÑOS-SIN VARIEDAD	S	0,04
170000007198222	04-098-064-00008-00057	62000	PASTOS PERMANENTES DE 5 O MAS AÑOS-SIN VARIEDAD	S	0,00
170000007198223	04-098-102-00089-00001	62000	PASTOS PERMANENTES DE 5 O MAS AÑOS-SIN VARIEDAD	S	0,09
170000007198224	04-098-066-00010-00002	62000	PASTOS PERMANENTES DE 5 O MAS AÑOS-SIN VARIEDAD	S	0,37
170000007198225	04-098-102-00005-00001	62000	PASTOS PERMANENTES DE 5 O MAS AÑOS-SIN VARIEDAD	S	1,05

(1) Superficie declarada admisible ajustada con la superficie comprometida.  
 (2) Factor de penalización valorando el alcance para el tipo de compromiso.

Puede verificar la integridad de una copia de este documento mediante la lectura del código QR adjunto o mediante el acceso a la dirección <https://ws050.juntadeandalucia.es/verificarFirma> indicando el código de VERIFICACIÓN

FIRMADO POR	JUAN JOSE SOLER GARCIA	FECHA	03/07/2024	
	ROCIO GUIJARRO MILLAN			
VERIFICACIÓN	Pk2jmGCJWUB3686MPKY7GEXJCD3GC4	PÁGINA	720/2334	



**Datos considerados para el Cálculo de la Carga Ganadera mínima y máxima del expediente**

**Recintos Determinados para el Cálculo de Garga Ganadera Mínima**

REF.	REFERENCIA SIGPAC	CULTIVO	DESCRIPCIÓN CULTIVO	S/R	SUP. PROPUESTA (ha)
170000007198226	04-098-011-00008-00003	62000	PASTOS PERMANENTES DE 5 O MAS AÑOS-SIN VARIEDAD	S	0,64
170000007198227	04-098-064-00008-00038	62000	PASTOS PERMANENTES DE 5 O MAS AÑOS-SIN VARIEDAD	S	0,00
170000007198228	04-098-101-00072-00002	62000	PASTOS PERMANENTES DE 5 O MAS AÑOS-SIN VARIEDAD	S	1,10
170000007198229	04-098-102-00088-00007	62000	PASTOS PERMANENTES DE 5 O MAS AÑOS-SIN VARIEDAD	S	0,02
170000007198230	04-098-100-00017-00002	62000	PASTOS PERMANENTES DE 5 O MAS AÑOS-SIN VARIEDAD	S	0,07
170000007198231	04-098-100-00031-00001	62000	PASTOS PERMANENTES DE 5 O MAS AÑOS-SIN VARIEDAD	S	0,02
170000007198232	04-098-067-00005-00008	62000	PASTOS PERMANENTES DE 5 O MAS AÑOS-SIN VARIEDAD	S	0,01
170000007198233	04-098-100-00019-00017	62000	PASTOS PERMANENTES DE 5 O MAS AÑOS-SIN VARIEDAD	S	0,04
170000007198234	04-098-100-00011-00001	62000	PASTOS PERMANENTES DE 5 O MAS AÑOS-SIN VARIEDAD	S	0,04
170000007198235	04-098-100-00007-00001	62000	PASTOS PERMANENTES DE 5 O MAS AÑOS-SIN VARIEDAD	S	0,73
170000007198236	04-098-064-00031-00004	62000	PASTOS PERMANENTES DE 5 O MAS AÑOS-SIN VARIEDAD	S	0,02
170000007198237	04-098-100-00019-00012	62000	PASTOS PERMANENTES DE 5 O MAS AÑOS-SIN VARIEDAD	S	0,03
170000007198238	04-098-100-00019-00011	62000	PASTOS PERMANENTES DE 5 O MAS AÑOS-SIN VARIEDAD	S	0,04
170000007198239	04-098-065-00044-00006	62000	PASTOS PERMANENTES DE 5 O MAS AÑOS-SIN VARIEDAD	S	0,02
170000007198240	04-098-067-00005-00010	62000	PASTOS PERMANENTES DE 5 O MAS AÑOS-SIN VARIEDAD	S	0,01
170000007198241	04-098-069-00006-00007	62000	PASTOS PERMANENTES DE 5 O MAS AÑOS-SIN VARIEDAD	S	0,17
170000007198242	04-098-066-00011-00005	62000	PASTOS PERMANENTES DE 5 O MAS AÑOS-SIN VARIEDAD	S	0,11
170000007198243	04-098-065-00028-00006	62000	PASTOS PERMANENTES DE 5 O MAS AÑOS-SIN VARIEDAD	S	0,03
170000007198244	04-098-066-00021-00002	62000	PASTOS PERMANENTES DE 5 O MAS AÑOS-SIN VARIEDAD	S	0,02
170000007198245	04-098-100-00015-00001	62000	PASTOS PERMANENTES DE 5 O MAS AÑOS-SIN VARIEDAD	S	0,09
170000007198276	04-098-066-00011-00010	62000	PASTOS PERMANENTES DE 5 O MAS AÑOS-SIN VARIEDAD	S	0,01
170000007198278	04-098-069-00025-00004	62000	PASTOS PERMANENTES DE 5 O MAS AÑOS-SIN VARIEDAD	S	0,45
170000007198280	04-098-101-00063-00001	62000	PASTOS PERMANENTES DE 5 O MAS AÑOS-SIN VARIEDAD	S	0,02
170000007198282	04-098-102-00196-00005	62000	PASTOS PERMANENTES DE 5 O MAS AÑOS-SIN VARIEDAD	S	0,64
170000007198284	04-098-011-00007-00003	62000	PASTOS PERMANENTES DE 5 O MAS AÑOS-SIN VARIEDAD	S	0,07
170000007198286	04-098-102-00184-00001	62000	PASTOS PERMANENTES DE 5 O MAS AÑOS-SIN VARIEDAD	S	0,11
170000007198288	04-098-101-00087-00001	62000	PASTOS PERMANENTES DE 5 O MAS AÑOS-SIN VARIEDAD	S	0,25
170000007198289	04-098-067-00045-00003	62000	PASTOS PERMANENTES DE 5 O MAS AÑOS-SIN VARIEDAD	S	0,27
170000007198290	04-098-068-00016-00003	62000	PASTOS PERMANENTES DE 5 O MAS AÑOS-SIN VARIEDAD	S	0,07
170000007198291	04-098-011-00007-00002	62000	PASTOS PERMANENTES DE 5 O MAS AÑOS-SIN VARIEDAD	S	0,40
170000007198292	04-098-011-00008-00002	62000	PASTOS PERMANENTES DE 5 O MAS AÑOS-SIN VARIEDAD	S	0,27
170000007198294	04-098-069-00024-00003	62000	PASTOS PERMANENTES DE 5 O MAS AÑOS-SIN VARIEDAD	S	0,64
170000007198296	04-098-102-00206-00001	62000	PASTOS PERMANENTES DE 5 O MAS AÑOS-SIN VARIEDAD	S	0,06
170000007198298	04-098-068-00032-00006	62000	PASTOS PERMANENTES DE 5 O MAS AÑOS-SIN VARIEDAD	S	0,43
170000007198306	04-098-068-00033-00001	62000	PASTOS PERMANENTES DE 5 O MAS AÑOS-SIN VARIEDAD	S	4,16
170000007198307	04-098-069-00023-00004	62000	PASTOS PERMANENTES DE 5 O MAS AÑOS-SIN VARIEDAD	S	0,04

(1) Superficie declarada admisible ajustada con la superficie comprometida.  
 (2) Factor de penalización valorando el alcance para el tipo de compromiso.

Puede verificar la integridad de una copia de este documento mediante la lectura del código QR adjunto o mediante el acceso a la dirección <https://ws050.juntadeandalucia.es/verificarFirma> indicando el código de VERIFICACIÓN

FIRMADO POR	JUAN JOSE SOLER GARCIA	FECHA	03/07/2024	
	ROCIO GUIJARRO MILLAN			
VERIFICACIÓN	Pk2jmGCJWUB3686MPKY7GEXJCD3GC4	PÁGINA	721/2334	



**Datos considerados para el Cálculo de la Carga Ganadera mínima y máxima del expediente**

**Recintos Determinados para el Cálculo de Garga Ganadera Mínima**

REF.	REFERENCIA SIGPAC	CULTIVO	DESCRIPCIÓN CULTIVO	S/R	SUP. PROPUUESTA (ha)
170000007198308	04-098-069-00024-00004	62000	PASTOS PERMANENTES DE 5 O MAS AÑOS-SIN VARIEDAD	S	0,03
170000007198317	04-098-011-00008-00005	62000	PASTOS PERMANENTES DE 5 O MAS AÑOS-SIN VARIEDAD	S	0,02
170000007198321	04-098-064-00008-00047	62000	PASTOS PERMANENTES DE 5 O MAS AÑOS-SIN VARIEDAD	S	0,00
170000007198323	04-098-101-00073-00001	62000	PASTOS PERMANENTES DE 5 O MAS AÑOS-SIN VARIEDAD	S	0,10
170000007198325	04-098-068-00033-00007	62000	PASTOS PERMANENTES DE 5 O MAS AÑOS-SIN VARIEDAD	S	0,14
170000007198326	04-098-069-00001-00002	62000	PASTOS PERMANENTES DE 5 O MAS AÑOS-SIN VARIEDAD	S	0,61
170000007198330	04-098-069-00007-00003	62000	PASTOS PERMANENTES DE 5 O MAS AÑOS-SIN VARIEDAD	S	0,26
170000007198332	04-098-064-00008-00044	62000	PASTOS PERMANENTES DE 5 O MAS AÑOS-SIN VARIEDAD	S	0,00
170000007198335	04-098-068-00049-00002	62000	PASTOS PERMANENTES DE 5 O MAS AÑOS-SIN VARIEDAD	S	0,31
170000007198338	04-098-064-00008-00038	62000	PASTOS PERMANENTES DE 5 O MAS AÑOS-SIN VARIEDAD	S	0,00

**Recintos Determinados para el Cálculo de Garga Ganadera Máxima**

REF.	REFERENCIA SIGPAC	CULTIVO	DESCRIPCIÓN CULTIVO	S/R	SUP. PROPUUESTA (ha)
-945825	04-098-104-00037-00006	62000	PASTOS PERMANENTES DE 5 O MAS AÑOS-SIN VARIEDAD	S	0,02
-945822	04-098-100-00003-00015	62000	PASTOS PERMANENTES DE 5 O MAS AÑOS-SIN VARIEDAD	S	0,05
-945821	04-098-069-00028-00015	62000	PASTOS PERMANENTES DE 5 O MAS AÑOS-SIN VARIEDAD	S	0,05
-945820	04-098-069-00025-00010	62000	PASTOS PERMANENTES DE 5 O MAS AÑOS-SIN VARIEDAD	S	0,03
-945819	04-098-069-00025-00009	62000	PASTOS PERMANENTES DE 5 O MAS AÑOS-SIN VARIEDAD	S	0,03
-945818	04-098-069-00023-00007	62000	PASTOS PERMANENTES DE 5 O MAS AÑOS-SIN VARIEDAD	S	0,07
-945814	04-098-069-00005-00003	62000	PASTOS PERMANENTES DE 5 O MAS AÑOS-SIN VARIEDAD	S	0,03
-945813	04-098-069-00005-00003	62000	PASTOS PERMANENTES DE 5 O MAS AÑOS-SIN VARIEDAD	S	0,01
-945812	04-098-069-00004-00003	62000	PASTOS PERMANENTES DE 5 O MAS AÑOS-SIN VARIEDAD	S	0,07
-945811	04-098-069-00004-00003	62000	PASTOS PERMANENTES DE 5 O MAS AÑOS-SIN VARIEDAD	S	0,01
-945810	04-098-069-00004-00003	62000	PASTOS PERMANENTES DE 5 O MAS AÑOS-SIN VARIEDAD	S	0,01
-945809	04-098-069-00003-00004	62000	PASTOS PERMANENTES DE 5 O MAS AÑOS-SIN VARIEDAD	S	0,01
-945808	04-098-069-00003-00003	62000	PASTOS PERMANENTES DE 5 O MAS AÑOS-SIN VARIEDAD	S	0,05
-945807	04-098-069-00003-00003	62000	PASTOS PERMANENTES DE 5 O MAS AÑOS-SIN VARIEDAD	S	0,01
-945806	04-098-068-00032-00009	62000	PASTOS PERMANENTES DE 5 O MAS AÑOS-SIN VARIEDAD	S	0,09
-945805	04-098-068-00031-00005	62000	PASTOS PERMANENTES DE 5 O MAS AÑOS-SIN VARIEDAD	S	0,03
-945804	04-098-068-00031-00005	62000	PASTOS PERMANENTES DE 5 O MAS AÑOS-SIN VARIEDAD	S	0,06
-945802	04-098-067-00005-00024	62000	PASTOS PERMANENTES DE 5 O MAS AÑOS-SIN VARIEDAD	S	0,03
-945801	04-098-066-00019-00005	62000	PASTOS PERMANENTES DE 5 O MAS AÑOS-SIN VARIEDAD	S	0,07
-945800	04-098-064-00030-00006	62000	PASTOS PERMANENTES DE 5 O MAS AÑOS-SIN VARIEDAD	S	0,03
-945798	04-098-011-00006-00003	62000	PASTOS PERMANENTES DE 5 O MAS AÑOS-SIN VARIEDAD	S	0,02
-425687	04-098-103-00018-00002	62000	PASTOS PERMANENTES DE 5 O MAS AÑOS-SIN VARIEDAD	S	0,07
-425686	04-098-101-00091-00002	63000	PASTOS DE MENOS DE 5 AÑOS-SIN VARIEDAD	S	0,06
-425685	04-098-101-00087-00003	62000	PASTOS PERMANENTES DE 5 O MAS AÑOS-SIN VARIEDAD	S	0,10

(1) Superficie declarada admisible ajustada con la superficie comprometida.  
 (2) Factor de penalización valorando el alcance para el tipo de compromiso.

Puede verificar la integridad de una copia de este documento mediante la lectura del código QR adjunto o mediante el acceso a la dirección <https://ws050.juntadeandalucia.es/verificarFirma> indicando el código de VERIFICACIÓN

FIRMADO POR	JUAN JOSE SOLER GARCIA	FECHA	03/07/2024	
	ROCIO GUIJARRO MILLAN			
VERIFICACIÓN	Pk2jmGCJWUB3686MPKY7GEXJCD3GC4	PÁGINA	722/2334	





**Datos considerados para el Cálculo de la Carga Ganadera mínima y máxima del expediente**

**Recintos Determinados para el Cálculo de Garga Ganadera Máxima**

REF.	REFERENCIA SIGPAC	CULTIVO	DESCRIPCIÓN CULTIVO	S/R	SUP. PROPUESTA (ha)
-425683	04-098-100-00003-00013	62000	PASTOS PERMANENTES DE 5 O MAS AÑOS-SIN VARIEDAD	S	0,02
-425682	04-098-069-00024-00002	63000	PASTOS DE MENOS DE 5 AÑOS-SIN VARIEDAD	S	0,02
-425679	04-098-064-00008-00019	62000	PASTOS PERMANENTES DE 5 O MAS AÑOS-SIN VARIEDAD	S	0,00
-99998	04-098-103-00039-00002	62000	PASTOS PERMANENTES DE 5 O MAS AÑOS-SIN VARIEDAD	S	0,44
-99990	04-098-067-00036-00001	63000	PASTOS DE MENOS DE 5 AÑOS-SIN VARIEDAD	S	0,01
-99989	04-098-067-00036-00001	63000	PASTOS DE MENOS DE 5 AÑOS-SIN VARIEDAD	S	0,03
4234432	04-098-002-00029-00002	62000	PASTOS PERMANENTES DE 5 O MAS AÑOS-SIN VARIEDAD	S	3,26
4234437	04-098-003-00024-00001	62000	PASTOS PERMANENTES DE 5 O MAS AÑOS-SIN VARIEDAD	S	34,49
4234447	04-098-004-00019-00004	62000	PASTOS PERMANENTES DE 5 O MAS AÑOS-SIN VARIEDAD	S	79,54
4234454	04-098-062-00032-00004	62000	PASTOS PERMANENTES DE 5 O MAS AÑOS-SIN VARIEDAD	S	1,48
4234457	04-098-062-00032-00005	62000	PASTOS PERMANENTES DE 5 O MAS AÑOS-SIN VARIEDAD	S	6,39
4559476	04-098-100-00003-00014	62000	PASTOS PERMANENTES DE 5 O MAS AÑOS-SIN VARIEDAD	S	0,30
170000007198071	04-098-103-00039-00002	62000	PASTOS PERMANENTES DE 5 O MAS AÑOS-SIN VARIEDAD	S	0,48
170000007198072	04-098-067-00027-00002	62000	PASTOS PERMANENTES DE 5 O MAS AÑOS-SIN VARIEDAD	S/R	0,11
170000007198073	04-098-103-00021-00001	62000	PASTOS PERMANENTES DE 5 O MAS AÑOS-SIN VARIEDAD	S	0,61
170000007198074	04-098-103-00021-00002	62000	PASTOS PERMANENTES DE 5 O MAS AÑOS-SIN VARIEDAD	S	0,14
170000007198075	04-098-101-00054-00001	62000	PASTOS PERMANENTES DE 5 O MAS AÑOS-SIN VARIEDAD	S	0,14
170000007198077	04-098-065-00028-00007	62000	PASTOS PERMANENTES DE 5 O MAS AÑOS-SIN VARIEDAD	S	0,03
170000007198078	04-098-065-00044-00005	62000	PASTOS PERMANENTES DE 5 O MAS AÑOS-SIN VARIEDAD	S	0,02
170000007198079	04-098-066-00011-00004	62000	PASTOS PERMANENTES DE 5 O MAS AÑOS-SIN VARIEDAD	S	0,06
170000007198080	04-098-066-00011-00002	62000	PASTOS PERMANENTES DE 5 O MAS AÑOS-SIN VARIEDAD	S	0,02
170000007198081	04-098-066-00011-00008	62000	PASTOS PERMANENTES DE 5 O MAS AÑOS-SIN VARIEDAD	S	0,01
170000007198082	04-098-065-00028-00005	62000	PASTOS PERMANENTES DE 5 O MAS AÑOS-SIN VARIEDAD	S	0,07
170000007198083	04-098-065-00004-00001	62000	PASTOS PERMANENTES DE 5 O MAS AÑOS-SIN VARIEDAD	S	0,11
170000007198084	04-098-066-00023-00003	62000	PASTOS PERMANENTES DE 5 O MAS AÑOS-SIN VARIEDAD	S	0,08
170000007198085	04-098-100-00028-00001	62000	PASTOS PERMANENTES DE 5 O MAS AÑOS-SIN VARIEDAD	S	0,07
170000007198086	04-098-100-00027-00001	62000	PASTOS PERMANENTES DE 5 O MAS AÑOS-SIN VARIEDAD	S	0,04
170000007198087	04-098-066-00019-00004	62000	PASTOS PERMANENTES DE 5 O MAS AÑOS-SIN VARIEDAD	S	0,02
170000007198088	04-098-100-00019-00015	62000	PASTOS PERMANENTES DE 5 O MAS AÑOS-SIN VARIEDAD	S	0,06
170000007198089	04-098-100-00018-00001	62000	PASTOS PERMANENTES DE 5 O MAS AÑOS-SIN VARIEDAD	S	0,16
170000007198090	04-098-065-00028-00004	62000	PASTOS PERMANENTES DE 5 O MAS AÑOS-SIN VARIEDAD	S	0,12
170000007198091	04-098-100-00003-00011	62000	PASTOS PERMANENTES DE 5 O MAS AÑOS-SIN VARIEDAD	S	0,09
170000007198092	04-098-100-00010-00001	62000	PASTOS PERMANENTES DE 5 O MAS AÑOS-SIN VARIEDAD	S	0,19
170000007198093	04-098-100-00003-00008	62000	PASTOS PERMANENTES DE 5 O MAS AÑOS-SIN VARIEDAD	S	1,28
170000007198094	04-098-100-00029-00001	62000	PASTOS PERMANENTES DE 5 O MAS AÑOS-SIN VARIEDAD	S	0,00
170000007198095	04-098-067-00005-00012	62000	PASTOS PERMANENTES DE 5 O MAS AÑOS-SIN VARIEDAD	S	0,03
170000007198096	04-098-100-00019-00016	62000	PASTOS PERMANENTES DE 5 O MAS AÑOS-SIN VARIEDAD	S	0,03

(1) Superficie declarada admisible ajustada con la superficie comprometida.  
 (2) Factor de penalización valorando el alcance para el tipo de compromiso.

Puede verificar la integridad de una copia de este documento mediante la lectura del código QR adjunto o mediante el acceso a la dirección <https://ws050.juntadeandalucia.es/verificarFirma> indicando el código de VERIFICACIÓN

FIRMADO POR	JUAN JOSE SOLER GARCIA	FECHA	03/07/2024	
	ROCIO GUIJARRO MILLAN			
VERIFICACIÓN	Pk2jmGCJWUB3686MPKY7GEXJCD3GC4	PÁGINA	723/2334	



**Datos considerados para el Cálculo de la Carga Ganadera mínima y máxima del expediente**

**Recintos Determinados para el Cálculo de Garga Ganadera Máxima**

REF.	REFERENCIA SIGPAC	CULTIVO	DESCRIPCIÓN CULTIVO	S/R	SUP. PROPUESTA (ha)
170000007198097	04-098-067-00005-00013	62000	PASTOS PERMANENTES DE 5 O MAS AÑOS-SIN VARIEDAD	S	0,00
170000007198098	04-098-067-00040-00002	62000	PASTOS PERMANENTES DE 5 O MAS AÑOS-SIN VARIEDAD	S	0,21
170000007198099	04-098-067-00043-00003	62000	PASTOS PERMANENTES DE 5 O MAS AÑOS-SIN VARIEDAD	S	0,09
170000007198100	04-098-100-00006-00001	62000	PASTOS PERMANENTES DE 5 O MAS AÑOS-SIN VARIEDAD	S	0,08
170000007198101	04-098-100-00006-00003	62000	PASTOS PERMANENTES DE 5 O MAS AÑOS-SIN VARIEDAD	S	0,12
170000007198102	04-098-065-00028-00008	62000	PASTOS PERMANENTES DE 5 O MAS AÑOS-SIN VARIEDAD	S	0,01
170000007198103	04-098-100-00014-00001	62000	PASTOS PERMANENTES DE 5 O MAS AÑOS-SIN VARIEDAD	S	0,63
170000007198104	04-098-100-00005-00001	62000	PASTOS PERMANENTES DE 5 O MAS AÑOS-SIN VARIEDAD	S	0,08
170000007198105	04-098-065-00022-00002	62000	PASTOS PERMANENTES DE 5 O MAS AÑOS-SIN VARIEDAD	S	0,01
170000007198106	04-098-067-00029-00001	62000	PASTOS PERMANENTES DE 5 O MAS AÑOS-SIN VARIEDAD	S	0,03
170000007198107	04-098-067-00040-00003	62000	PASTOS PERMANENTES DE 5 O MAS AÑOS-SIN VARIEDAD	S	0,08
170000007198108	04-098-100-00019-00014	62000	PASTOS PERMANENTES DE 5 O MAS AÑOS-SIN VARIEDAD	S	0,01
170000007198109	04-098-065-00033-00004	62000	PASTOS PERMANENTES DE 5 O MAS AÑOS-SIN VARIEDAD	S	0,03
170000007198110	04-098-100-00012-00001	62000	PASTOS PERMANENTES DE 5 O MAS AÑOS-SIN VARIEDAD	S	0,08
170000007198111	04-098-100-00019-00013	62000	PASTOS PERMANENTES DE 5 O MAS AÑOS-SIN VARIEDAD	S	0,05
170000007198124	04-098-068-00028-00008	63000	PASTOS DE MENOS DE 5 AÑOS-SIN VARIEDAD	S	0,08
170000007198128	04-098-068-00028-00007	63000	PASTOS DE MENOS DE 5 AÑOS-SIN VARIEDAD	S	0,03
170000007198152	04-098-068-00032-00002	62000	PASTOS PERMANENTES DE 5 O MAS AÑOS-SIN VARIEDAD	S	0,60
170000007198153	04-098-068-00032-00004	62000	PASTOS PERMANENTES DE 5 O MAS AÑOS-SIN VARIEDAD	S	0,09
170000007198154	04-098-102-00088-00008	62000	PASTOS PERMANENTES DE 5 O MAS AÑOS-SIN VARIEDAD	S	0,03
170000007198155	04-098-101-00055-00001	62000	PASTOS PERMANENTES DE 5 O MAS AÑOS-SIN VARIEDAD	S	0,03
170000007198156	04-098-101-00056-00001	62000	PASTOS PERMANENTES DE 5 O MAS AÑOS-SIN VARIEDAD	S	0,03
170000007198157	04-098-100-00023-00001	62000	PASTOS PERMANENTES DE 5 O MAS AÑOS-SIN VARIEDAD	S	0,35
170000007198160	04-098-102-00196-00006	62000	PASTOS PERMANENTES DE 5 O MAS AÑOS-SIN VARIEDAD	S	0,38
170000007198161	04-098-068-00031-00003	62000	PASTOS PERMANENTES DE 5 O MAS AÑOS-SIN VARIEDAD	S	0,06
170000007198162	04-098-068-00032-00007	62000	PASTOS PERMANENTES DE 5 O MAS AÑOS-SIN VARIEDAD	S	0,11
170000007198163	04-098-067-00043-00002	62000	PASTOS PERMANENTES DE 5 O MAS AÑOS-SIN VARIEDAD	S	0,69
170000007198164	04-098-102-00183-00002	62000	PASTOS PERMANENTES DE 5 O MAS AÑOS-SIN VARIEDAD	S	0,31
170000007198165	04-098-101-00059-00001	62000	PASTOS PERMANENTES DE 5 O MAS AÑOS-SIN VARIEDAD	S	1,40
170000007198166	04-098-064-00008-00045	62000	PASTOS PERMANENTES DE 5 O MAS AÑOS-SIN VARIEDAD	S	0,00
170000007198167	04-098-068-00033-00008	62000	PASTOS PERMANENTES DE 5 O MAS AÑOS-SIN VARIEDAD	S	0,19
170000007198168	04-098-101-00066-00001	62000	PASTOS PERMANENTES DE 5 O MAS AÑOS-SIN VARIEDAD	S	0,01
170000007198169	04-098-064-00008-00053	62000	PASTOS PERMANENTES DE 5 O MAS AÑOS-SIN VARIEDAD	S	0,00
170000007198170	04-098-104-00052-00004	62000	PASTOS PERMANENTES DE 5 O MAS AÑOS-SIN VARIEDAD	S	0,05
170000007198171	04-098-068-00011-00002	62000	PASTOS PERMANENTES DE 5 O MAS AÑOS-SIN VARIEDAD	S	0,08
170000007198172	04-098-110-00119-00001	62000	PASTOS PERMANENTES DE 5 O MAS AÑOS-SIN VARIEDAD	S	2,65
170000007198173	04-098-110-00120-00001	62000	PASTOS PERMANENTES DE 5 O MAS AÑOS-SIN VARIEDAD	S	1,17

(1) Superficie declarada admisible ajustada con la superficie comprometida.  
 (2) Factor de penalización valorando el alcance para el tipo de compromiso.

Puede verificar la integridad de una copia de este documento mediante la lectura del código QR adjunto o mediante el acceso a la dirección <https://ws050.juntadeandalucia.es/verificarFirma> indicando el código de VERIFICACIÓN

FIRMADO POR	JUAN JOSE SOLER GARCIA	FECHA	03/07/2024	
	ROCIO GUIJARRO MILLAN			
VERIFICACIÓN	Pk2jmGCJWUB3686MPKY7GEXJCD3GC4	PÁGINA	724/2334	





**Datos considerados para el Cálculo de la Carga Ganadera mínima y máxima del expediente**

**Recintos Determinados para el Cálculo de Garga Ganadera Máxima**

REF.	REFERENCIA SIGPAC	CULTIVO	DESCRIPCIÓN CULTIVO	S/R	SUP. PROPUESTA (ha)
170000007198174	04-098-101-00074-00001	62000	PASTOS PERMANENTES DE 5 O MAS AÑOS-SIN VARIEDAD	S	0,12
170000007198175	04-098-068-00028-00013	62000	PASTOS PERMANENTES DE 5 O MAS AÑOS-SIN VARIEDAD	S	0,01
170000007198177	04-098-064-00003-00004	62000	PASTOS PERMANENTES DE 5 O MAS AÑOS-SIN VARIEDAD	S	0,86
170000007198178	04-098-100-00019-00006	62000	PASTOS PERMANENTES DE 5 O MAS AÑOS-SIN VARIEDAD	S	10,88
170000007198179	04-098-102-00189-00003	62000	PASTOS PERMANENTES DE 5 O MAS AÑOS-SIN VARIEDAD	S	3,72
170000007198180	04-098-064-00008-00063	62000	PASTOS PERMANENTES DE 5 O MAS AÑOS-SIN VARIEDAD	S	0,00
170000007198181	04-098-065-00028-00003	62000	PASTOS PERMANENTES DE 5 O MAS AÑOS-SIN VARIEDAD	S	0,39
170000007198182	04-098-064-00008-00064	62000	PASTOS PERMANENTES DE 5 O MAS AÑOS-SIN VARIEDAD	S	0,00
170000007198184	04-098-108-00076-00001	62000	PASTOS PERMANENTES DE 5 O MAS AÑOS-SIN VARIEDAD	S	0,11
170000007198185	04-098-108-00078-00001	62000	PASTOS PERMANENTES DE 5 O MAS AÑOS-SIN VARIEDAD	S	0,01
170000007198186	04-098-102-00062-00001	62000	PASTOS PERMANENTES DE 5 O MAS AÑOS-SIN VARIEDAD	S	0,11
170000007198187	04-098-099-00005-00001	62000	PASTOS PERMANENTES DE 5 O MAS AÑOS-SIN VARIEDAD	S	0,58
170000007198188	04-098-102-00071-00001	62000	PASTOS PERMANENTES DE 5 O MAS AÑOS-SIN VARIEDAD	S	0,09
170000007198189	04-098-102-00038-00001	62000	PASTOS PERMANENTES DE 5 O MAS AÑOS-SIN VARIEDAD	S	0,15
170000007198190	04-098-102-00075-00002	62000	PASTOS PERMANENTES DE 5 O MAS AÑOS-SIN VARIEDAD	S	0,18
170000007198191	04-098-102-00048-00001	62000	PASTOS PERMANENTES DE 5 O MAS AÑOS-SIN VARIEDAD	S	0,03
170000007198192	04-098-102-00089-00004	62000	PASTOS PERMANENTES DE 5 O MAS AÑOS-SIN VARIEDAD	S	0,01
170000007198193	04-098-102-00189-00004	62000	PASTOS PERMANENTES DE 5 O MAS AÑOS-SIN VARIEDAD	S	0,07
170000007198194	04-098-065-00004-00005	62000	PASTOS PERMANENTES DE 5 O MAS AÑOS-SIN VARIEDAD	S	0,02
170000007198195	04-098-101-00053-00001	62000	PASTOS PERMANENTES DE 5 O MAS AÑOS-SIN VARIEDAD	S	0,02
170000007198197	04-098-069-00001-00004	62000	PASTOS PERMANENTES DE 5 O MAS AÑOS-SIN VARIEDAD	S	0,04
170000007198198	04-098-102-00088-00004	62000	PASTOS PERMANENTES DE 5 O MAS AÑOS-SIN VARIEDAD	S	0,93
170000007198200	04-098-101-00091-00001	62000	PASTOS PERMANENTES DE 5 O MAS AÑOS-SIN VARIEDAD	S	0,21
170000007198201	04-098-100-00030-00001	62000	PASTOS PERMANENTES DE 5 O MAS AÑOS-SIN VARIEDAD	S	0,09
170000007198202	04-098-102-00163-00001	62000	PASTOS PERMANENTES DE 5 O MAS AÑOS-SIN VARIEDAD	S	0,72
170000007198203	04-098-064-00020-00006	62000	PASTOS PERMANENTES DE 5 O MAS AÑOS-SIN VARIEDAD	S	0,04
170000007198204	04-098-068-00042-00003	62000	PASTOS PERMANENTES DE 5 O MAS AÑOS-SIN VARIEDAD	S	1,19
170000007198205	04-098-101-00065-00001	62000	PASTOS PERMANENTES DE 5 O MAS AÑOS-SIN VARIEDAD	S	2,48
170000007198206	04-098-104-00037-00003	62000	PASTOS PERMANENTES DE 5 O MAS AÑOS-SIN VARIEDAD	S	1,15
170000007198207	04-098-102-00157-00003	62000	PASTOS PERMANENTES DE 5 O MAS AÑOS-SIN VARIEDAD	S	1,23
170000007198208	04-098-102-00183-00001	62000	PASTOS PERMANENTES DE 5 O MAS AÑOS-SIN VARIEDAD	S	2,76
170000007198209	04-098-101-00058-00001	62000	PASTOS PERMANENTES DE 5 O MAS AÑOS-SIN VARIEDAD	S	0,98
170000007198210	04-098-101-00107-00001	62000	PASTOS PERMANENTES DE 5 O MAS AÑOS-SIN VARIEDAD	S	0,05
170000007198212	04-098-069-00025-00005	62000	PASTOS PERMANENTES DE 5 O MAS AÑOS-SIN VARIEDAD	S	0,17
170000007198213	04-098-011-00006-00002	62000	PASTOS PERMANENTES DE 5 O MAS AÑOS-SIN VARIEDAD	S	0,63
170000007198214	04-098-068-00028-00012	62000	PASTOS PERMANENTES DE 5 O MAS AÑOS-SIN VARIEDAD	S	0,05

(1) Superficie declarada admisible ajustada con la superficie comprometida.  
 (2) Factor de penalización valorando el alcance para el tipo de compromiso.

Puede verificar la integridad de una copia de este documento mediante la lectura del código QR adjunto o mediante el acceso a la dirección <https://ws050.juntadeandalucia.es/verificarFirma> indicando el código de VERIFICACIÓN

FIRMADO POR	JUAN JOSE SOLER GARCIA	FECHA	03/07/2024	
	ROCIO GUIJARRO MILLAN			
VERIFICACIÓN	Pk2jmGCJWUB3686MPKY7GEXJCD3GC4	PÁGINA	725/2334	



**Datos considerados para el Cálculo de la Carga Ganadera mínima y máxima del expediente**

**Recintos Determinados para el Cálculo de Garga Ganadera Máxima**

REF.	REFERENCIA SIGPAC	CULTIVO	DESCRIPCIÓN CULTIVO	S/R	SUP. PROPUESTA (ha)
170000007198215	04-098-101-00002-00001	62000	PASTOS PERMANENTES DE 5 O MAS AÑOS-SIN VARIEDAD	S	0,34
170000007198216	04-098-101-00002-00002	62000	PASTOS PERMANENTES DE 5 O MAS AÑOS-SIN VARIEDAD	S	0,09
170000007198218	04-098-100-00003-00009	62000	PASTOS PERMANENTES DE 5 O MAS AÑOS-SIN VARIEDAD	S	6,07
170000007198219	04-098-102-00183-00003	62000	PASTOS PERMANENTES DE 5 O MAS AÑOS-SIN VARIEDAD	S	0,31
170000007198220	04-098-101-00077-00002	62000	PASTOS PERMANENTES DE 5 O MAS AÑOS-SIN VARIEDAD	S	3,05
170000007198221	04-098-101-00082-00001	62000	PASTOS PERMANENTES DE 5 O MAS AÑOS-SIN VARIEDAD	S	0,04
170000007198222	04-098-064-00008-00057	62000	PASTOS PERMANENTES DE 5 O MAS AÑOS-SIN VARIEDAD	S	0,00
170000007198223	04-098-102-00089-00001	62000	PASTOS PERMANENTES DE 5 O MAS AÑOS-SIN VARIEDAD	S	0,09
170000007198224	04-098-066-00010-00002	62000	PASTOS PERMANENTES DE 5 O MAS AÑOS-SIN VARIEDAD	S	0,37
170000007198225	04-098-102-00005-00001	62000	PASTOS PERMANENTES DE 5 O MAS AÑOS-SIN VARIEDAD	S	1,05
170000007198226	04-098-011-00008-00003	62000	PASTOS PERMANENTES DE 5 O MAS AÑOS-SIN VARIEDAD	S	0,64
170000007198227	04-098-064-00008-00038	62000	PASTOS PERMANENTES DE 5 O MAS AÑOS-SIN VARIEDAD	S	0,00
170000007198228	04-098-101-00072-00002	62000	PASTOS PERMANENTES DE 5 O MAS AÑOS-SIN VARIEDAD	S	1,10
170000007198229	04-098-102-00088-00007	62000	PASTOS PERMANENTES DE 5 O MAS AÑOS-SIN VARIEDAD	S	0,02
170000007198230	04-098-100-00017-00002	62000	PASTOS PERMANENTES DE 5 O MAS AÑOS-SIN VARIEDAD	S	0,07
170000007198231	04-098-100-00031-00001	62000	PASTOS PERMANENTES DE 5 O MAS AÑOS-SIN VARIEDAD	S	0,02
170000007198232	04-098-067-00005-00008	62000	PASTOS PERMANENTES DE 5 O MAS AÑOS-SIN VARIEDAD	S	0,01
170000007198233	04-098-100-00019-00017	62000	PASTOS PERMANENTES DE 5 O MAS AÑOS-SIN VARIEDAD	S	0,04
170000007198234	04-098-100-00011-00001	62000	PASTOS PERMANENTES DE 5 O MAS AÑOS-SIN VARIEDAD	S	0,04
170000007198235	04-098-100-00007-00001	62000	PASTOS PERMANENTES DE 5 O MAS AÑOS-SIN VARIEDAD	S	0,73
170000007198236	04-098-064-00031-00004	62000	PASTOS PERMANENTES DE 5 O MAS AÑOS-SIN VARIEDAD	S	0,02
170000007198237	04-098-100-00019-00012	62000	PASTOS PERMANENTES DE 5 O MAS AÑOS-SIN VARIEDAD	S	0,03
170000007198238	04-098-100-00019-00011	62000	PASTOS PERMANENTES DE 5 O MAS AÑOS-SIN VARIEDAD	S	0,04
170000007198239	04-098-065-00044-00006	62000	PASTOS PERMANENTES DE 5 O MAS AÑOS-SIN VARIEDAD	S	0,02
170000007198240	04-098-067-00005-00010	62000	PASTOS PERMANENTES DE 5 O MAS AÑOS-SIN VARIEDAD	S	0,01
170000007198241	04-098-069-00006-00007	62000	PASTOS PERMANENTES DE 5 O MAS AÑOS-SIN VARIEDAD	S	0,17
170000007198242	04-098-066-00011-00005	62000	PASTOS PERMANENTES DE 5 O MAS AÑOS-SIN VARIEDAD	S	0,11
170000007198243	04-098-065-00028-00006	62000	PASTOS PERMANENTES DE 5 O MAS AÑOS-SIN VARIEDAD	S	0,03
170000007198244	04-098-066-00021-00002	62000	PASTOS PERMANENTES DE 5 O MAS AÑOS-SIN VARIEDAD	S	0,02
170000007198245	04-098-100-00015-00001	62000	PASTOS PERMANENTES DE 5 O MAS AÑOS-SIN VARIEDAD	S	0,09
170000007198276	04-098-066-00011-00010	62000	PASTOS PERMANENTES DE 5 O MAS AÑOS-SIN VARIEDAD	S	0,01
170000007198278	04-098-069-00025-00004	62000	PASTOS PERMANENTES DE 5 O MAS AÑOS-SIN VARIEDAD	S	0,45
170000007198280	04-098-101-00063-00001	62000	PASTOS PERMANENTES DE 5 O MAS AÑOS-SIN VARIEDAD	S	0,02
170000007198282	04-098-102-00196-00005	62000	PASTOS PERMANENTES DE 5 O MAS AÑOS-SIN VARIEDAD	S	0,64
170000007198284	04-098-011-00007-00003	62000	PASTOS PERMANENTES DE 5 O MAS AÑOS-SIN VARIEDAD	S	0,07
170000007198286	04-098-102-00184-00001	62000	PASTOS PERMANENTES DE 5 O MAS AÑOS-SIN VARIEDAD	S	0,11

(1) Superficie declarada admisible ajustada con la superficie comprometida.  
 (2) Factor de penalización valorando el alcance para el tipo de compromiso.

Puede verificar la integridad de una copia de este documento mediante la lectura del código QR adjunto o mediante el acceso a la dirección <https://ws050.juntadeandalucia.es/verificarFirma> indicando el código de VERIFICACIÓN

FIRMADO POR	JUAN JOSE SOLER GARCIA	FECHA	03/07/2024	
	ROCIO GUIJARRO MILLAN			
VERIFICACIÓN	Pk2jmGCJWUB3686MPKY7GEXJCD3GC4	PÁGINA	726/2334	

**Datos considerados para el Cálculo de la Carga Ganadera mínima y máxima del expediente****Recintos Determinados para el Cálculo de Garga Ganadera Máxima**

REF.	REFERENCIA SIGPAC	CULTIVO	DESCRIPCIÓN CULTIVO	S/R	SUP. PROPUESTA (ha)
170000007198288	04-098-101-00087-00001	62000	PASTOS PERMANENTES DE 5 O MAS AÑOS-SIN VARIEDAD	S	0,25
170000007198289	04-098-067-00045-00003	62000	PASTOS PERMANENTES DE 5 O MAS AÑOS-SIN VARIEDAD	S	0,27
170000007198290	04-098-068-00016-00003	62000	PASTOS PERMANENTES DE 5 O MAS AÑOS-SIN VARIEDAD	S	0,07
170000007198291	04-098-011-00007-00002	62000	PASTOS PERMANENTES DE 5 O MAS AÑOS-SIN VARIEDAD	S	0,40
170000007198292	04-098-011-00008-00002	62000	PASTOS PERMANENTES DE 5 O MAS AÑOS-SIN VARIEDAD	S	0,27
170000007198293	04-098-007-00069-00008	62000	PASTOS PERMANENTES DE 5 O MAS AÑOS-SIN VARIEDAD	S	3,78
170000007198294	04-098-069-00024-00003	62000	PASTOS PERMANENTES DE 5 O MAS AÑOS-SIN VARIEDAD	S	0,64
170000007198296	04-098-102-00206-00001	62000	PASTOS PERMANENTES DE 5 O MAS AÑOS-SIN VARIEDAD	S	0,06
170000007198297	04-098-104-00037-00005	62000	PASTOS PERMANENTES DE 5 O MAS AÑOS-SIN VARIEDAD	S	0,11
170000007198298	04-098-068-00032-00006	62000	PASTOS PERMANENTES DE 5 O MAS AÑOS-SIN VARIEDAD	S	0,43
170000007198301	04-098-007-00001-00001	62000	PASTOS PERMANENTES DE 5 O MAS AÑOS-SIN VARIEDAD	S	1,67
170000007198302	04-098-007-00002-00007	62000	PASTOS PERMANENTES DE 5 O MAS AÑOS-SIN VARIEDAD	S	0,64
170000007198306	04-098-068-00033-00001	62000	PASTOS PERMANENTES DE 5 O MAS AÑOS-SIN VARIEDAD	S	4,16
170000007198307	04-098-069-00023-00004	62000	PASTOS PERMANENTES DE 5 O MAS AÑOS-SIN VARIEDAD	S	0,04
170000007198308	04-098-069-00024-00004	62000	PASTOS PERMANENTES DE 5 O MAS AÑOS-SIN VARIEDAD	S	0,03
170000007198310	04-098-076-00149-00009	62000	PASTOS PERMANENTES DE 5 O MAS AÑOS-SIN VARIEDAD	S	17,24
170000007198317	04-098-011-00008-00005	62000	PASTOS PERMANENTES DE 5 O MAS AÑOS-SIN VARIEDAD	S	0,02
170000007198321	04-098-064-00008-00047	62000	PASTOS PERMANENTES DE 5 O MAS AÑOS-SIN VARIEDAD	S	0,00
170000007198323	04-098-101-00073-00001	62000	PASTOS PERMANENTES DE 5 O MAS AÑOS-SIN VARIEDAD	S	0,10
170000007198325	04-098-068-00033-00007	62000	PASTOS PERMANENTES DE 5 O MAS AÑOS-SIN VARIEDAD	S	0,14
170000007198326	04-098-069-00001-00002	62000	PASTOS PERMANENTES DE 5 O MAS AÑOS-SIN VARIEDAD	S	0,61
170000007198330	04-098-069-00007-00003	62000	PASTOS PERMANENTES DE 5 O MAS AÑOS-SIN VARIEDAD	S	0,26
170000007198332	04-098-064-00008-00044	62000	PASTOS PERMANENTES DE 5 O MAS AÑOS-SIN VARIEDAD	S	0,00
170000007198335	04-098-068-00049-00002	62000	PASTOS PERMANENTES DE 5 O MAS AÑOS-SIN VARIEDAD	S	0,31
170000007198338	04-098-064-00008-00038	62000	PASTOS PERMANENTES DE 5 O MAS AÑOS-SIN VARIEDAD	S	0,00

**Incidencias de carga ganadera****INCIDENCIA DESCRIPCIÓN**

- 224 La superficie de cruce total de productos de la agrupación Pastos permanentes sobre un mismo recinto en una misma solicitud, no puede superar la superficie total admisible de pastos.  
Ref:170000007198182 Recinto:04-098-064-00008-00064 Cultivo:62000 PASTOS PERMANENTES DE 5 O MAS AÑOS-SIN VARIEDAD Secano Superficie admisible de pastos del recinto según SIGPAC.:0 Suma de superficies de cruce netas declaradas para este recinto por el solicitante.:61 Exceso de superficie (Hectáreas):0,59  
Ref:170000007198222 Recinto:04-098-064-00008-00057 Cultivo:62000 PASTOS PERMANENTES DE 5 O MAS AÑOS-SIN VARIEDAD Secano Superficie admisible de pastos del recinto según SIGPAC.:0 Suma de superficies de cruce netas declaradas para este recinto por el solicitante.:2 Exceso de superficie (Hectáreas):0,02
- 225 La superficie de cruce total de productos de la agrupación Pastos permanentes sobre un mismo recinto en el conjunto de las solicitudes, no puede superar la superficie total admisible de pastos  
Ref:-425679 Recinto:04-098-064-00008-00019 Cultivo:62000 PASTOS PERMANENTES DE 5 O MAS AÑOS-SIN VARIEDAD Secano Superficie admisible de pastos del recinto según SIGPAC.:0 Suma de superficies de cruce netas declaradas para este recinto por todos los solicitantes.:2138 Exceso de superficie (Hectáreas):21,38
- 238 Recinto cuyo CAP declarado es mayor al CAP prevalente y no presenta alegación al SIGPAC.  
Ref:-425679 Recinto:04-098-064-00008-00019 Cultivo:62000 PASTOS PERMANENTES DE 5 O MAS AÑOS-SIN VARIEDAD Secano CAP prevalente:0 CAP declarado:85 Exceso de superficie (Hectáreas):0,01

(1) Superficie declarada admisible ajustada con la superficie comprometida.  
(2) Factor de penalización valorando el alcance para el tipo de compromiso.

Puede verificar la integridad de una copia de este documento mediante la lectura del código QR adjunto o mediante el acceso a la dirección <https://ws050.juntadeandalucia.es/verificarFirma> indicando el código de VERIFICACIÓN

FIRMADO POR	JUAN JOSE SOLER GARCIA	FECHA	03/07/2024	
	ROCIO GUIJARRO MILLAN			
VERIFICACIÓN	Pk2jmGCJWUB3686MPKY7GEXJCD3GC4	PÁGINA	727/2334	



**Datos considerados para el Cálculo de la Carga Ganadera mínima y máxima del expediente**

Ref:170000007198166 Recinto:04-098-064-00008-00045 Cultivo:62000 PASTOS PERMANENTES DE 5 O MAS AÑOS-SIN VARIEDAD Secano CAP prevalente:0 CAP declarado:75 Exceso de superficie (Hectáreas):0,07  
 Ref:170000007198169 Recinto:04-098-064-00008-00053 Cultivo:62000 PASTOS PERMANENTES DE 5 O MAS AÑOS-SIN VARIEDAD Secano CAP prevalente:0 CAP declarado:45 Exceso de superficie (Hectáreas):0,11  
 Ref:170000007198180 Recinto:04-098-064-00008-00063 Cultivo:62000 PASTOS PERMANENTES DE 5 O MAS AÑOS-SIN VARIEDAD Secano CAP prevalente:0 CAP declarado:100 Exceso de superficie (Hectáreas):0,14  
 Ref:170000007198222 Recinto:04-098-064-00008-00057 Cultivo:62000 PASTOS PERMANENTES DE 5 O MAS AÑOS-SIN VARIEDAD Secano CAP prevalente:0 CAP declarado:75 Exceso de superficie (Hectáreas):0,02  
 Ref:170000007198227 Recinto:04-098-064-00008-00038 Cultivo:62000 PASTOS PERMANENTES DE 5 O MAS AÑOS-SIN VARIEDAD Secano CAP prevalente:0 CAP declarado:85 Exceso de superficie (Hectáreas):0,37  
 Ref:170000007198321 Recinto:04-098-064-00008-00047 Cultivo:62000 PASTOS PERMANENTES DE 5 O MAS AÑOS-SIN VARIEDAD Secano CAP prevalente:0 CAP declarado:100 Exceso de superficie (Hectáreas):0,42  
 Ref:170000007198332 Recinto:04-098-064-00008-00044 Cultivo:62000 PASTOS PERMANENTES DE 5 O MAS AÑOS-SIN VARIEDAD Secano CAP prevalente:0 CAP declarado:100 Exceso de superficie (Hectáreas):0,3  
 Ref:170000007198338 Recinto:04-098-064-00008-00038 Cultivo:62000 PASTOS PERMANENTES DE 5 O MAS AÑOS-SIN VARIEDAD Secano CAP prevalente:0 CAP declarado:85 Exceso de superficie (Hectáreas):0,09

4272 Verifica que las líneas de declaración de las Solicitudes Únicas no tienen solapes con la capa de Retroactividad Gráfica (ambas de la misma campaña) a nivel de expediente/línea de declaración gráfica de la solicitud.  
 Ref:170000007198198 Recinto:04-098-102-00088-00004 Cultivo: - Agregado de la referencia del recinto.:0 Zona de la referencia del recinto.:0 Superficie solapada.:0,04 Id. Incid.:3682810

(1) Superficie declarada admisible ajustada con la superficie comprometida.  
 (2) Factor de penalización valorando el alcance para el tipo de compromiso.

Puede verificar la integridad de una copia de este documento mediante la lectura del código QR adjunto o mediante el acceso a la dirección <https://ws050.juntadeandalucia.es/verificarFirma> indicando el código de VERIFICACIÓN

FIRMADO POR	JUAN JOSE SOLER GARCIA	FECHA	03/07/2024	
	ROCIO GUIJARRO MILLAN			
VERIFICACIÓN	Pk2jmGCJWUB3686MPKY7GEXJCD3GC4	PÁGINA	728/2334	



**APELLIDOS Y NOMBRE / RAZÓN SOCIAL**

GARCIA MARTINEZ JOSE FRANCISCO

**NIF**

\*\*\*\*3281\*

**EXPEDIENTE**

1133536

**ANUALIDAD DE PAGO**

1ª

**IMPORTES POR ANUALIDAD**

	2023	2024	2025	2026	2027
IMPORTE MÁXIMO SUBVENCIONABLE	4.302,51 €	4.302,51 €	4.302,51 €	4.302,51 €	4.302,51 €
IMPORTE MEDIO DE TRANSFERENCIA (€/ha)	224,09 €	224,09 €	224,09 €	224,09 €	224,09 €

**RESUMEN DE UNIDADES**

Cód	GRUPO DE PAGO	Sup. Dec. Admisible (ha)	Sup. Comprometida (ha)	Sup. ajustada compromiso (1) (ha)	% sobredec.	Sup. Propuesta (ha)	Importe Declarado	Importe Topado	Importe Propuesto	Importe tras sobredec.
429	OLIVAR	4,76		4,76	0,00	4,76	1.180,00	1.180,00	1.180,00	1.180,00
432	FRUTALES SECANO	14,62		14,44	0,00	14,44	3.122,51	3.122,51	3.122,51	3.122,51
<b>TOTAL</b>		19,38	19,20	19,20		19,20	4.302,51	4.302,51	4.302,51	4.302,51

**APLICACIÓN DE REDUCCIONES Y PENALIZACIONES**

GRUPO DE PAGO	Importe Calculado	Importe pre-reduc.	Criterios de subvencionabilidad y compromisos	Presentación tardía	Omisión declaración	Condicionalidad	PROPUESTO (Euros)
FRUTALES SECANO	3.122,51	3.122,51	0,00	0,00	0,00	0,00	3.122,51
OLIVAR	1.180,00	1.180,00	0,00	0,00	0,00	0,00	1.180,00
<b>TOTAL</b>	4.302,51	4.302,51					4.302,51

**RESUMEN DE PAGOS**

	PROPUESTO	FEADER (Eje 2)	MAPA	CAPADR
PROPUESTO	4.302,51	3.657,13	422,08	223,30

**RECINTOS PROPUESTOS**

REF.	REFERENCIA SIGPAC	CULTIVO DESCRIPCIÓN CULTIVO	S/R G.PAGO	PEND. MEDIA (%)	SUP. DEC. ADMISIBLE (ha)	SUP. COMPROM. (ha)	SUP. AJUSTADA COMPR.(1) (ha)	SUP. CONV. SIGPAC (ha)	SUP. CERTIF. (ha)	SUP. CAMPO (ha)	SUP. CAMPO DETER. CULT. DECLARADO (ha)	SUP. DEC. REDUCIDA (ha)	SUP. PROPUESTA (ha)
170000004640670	04-095-011-00007-008	101194 OLIVAR-LECHIN DE GRANADA	S 429	8,50	0,06	0,06	0,06	0,06	0,06			0,06	0,06
170000004640671	04-095-011-00007-007	101194 OLIVAR-LECHIN DE GRANADA	S 429	11,30	0,06	0,06	0,06	0,06	0,06			0,06	0,06
170000004640672	04-086-003-00574-007	101194 OLIVAR-LECHIN DE GRANADA	S 429	10,80	0,01	0,01	0,01	0,01	0,01			0,01	0,01
170000004640673	04-095-011-00007-005	101194 OLIVAR-LECHIN DE GRANADA	S 429	5,70	0,07	0,07	0,07	0,07	0,07			0,07	0,07
170000004640674	04-095-011-00007-015	101194 OLIVAR-LECHIN DE GRANADA	R 429	6,80	0,26	0,26	0,26	0,26	0,26			0,26	0,26
170000004640675	04-095-011-00007-014	101010 OLIVAR-PICUAL	R 429	5,90	0,23	0,23	0,23	0,23	0,23			0,23	0,23
170000004640676	04-095-011-00007-013	101194 OLIVAR-LECHIN DE GRANADA	R 429	4,80	0,20	0,20	0,20	0,20	0,20			0,20	0,20
170000004640677	04-095-011-00007-012	101194 OLIVAR-LECHIN DE GRANADA	S 429	14,20	0,12	0,12	0,12	0,12	0,12			0,12	0,12
170000004640678	04-095-011-00007-016	101010 OLIVAR-PICUAL	R 429	5,60	0,49	0,49	0,49	0,49	0,49			0,49	0,49
170000004640679	04-095-011-00007-017	101194 OLIVAR-LECHIN DE GRANADA	R 429	1,70	0,02	0,02	0,02	0,02	0,02			0,02	0,02
170000004640680	04-095-011-00007-018	101194 OLIVAR-LECHIN DE GRANADA	S 429	12,30	0,03	0,03	0,03	0,03	0,03			0,03	0,03
170000004640684	04-095-011-00007-019	101194 OLIVAR-LECHIN DE GRANADA	S 429	5,30	0,05	0,05	0,05	0,05	0,05			0,05	0,05
170000004640685	04-095-010-00152-001	101194 OLIVAR-LECHIN DE GRANADA	S 429	4,00	1,95	1,95	1,95	1,95	1,95			1,95	1,95
170000004640686	04-095-010-00154-004	101194 OLIVAR-LECHIN DE GRANADA	S 429	3,70	1,10	1,10	1,10	1,10	1,10			1,10	1,10
170000004640687	04-086-003-00574-005	101194 OLIVAR-LECHIN DE GRANADA	S 429	6,50	0,10	0,10	0,10	0,10	0,10			0,10	0,10
170000004640688	04-086-003-00574-006	101194 OLIVAR-LECHIN DE GRANADA	S 429	6,80	0,01	0,01	0,01	0,01	0,01			0,01	0,01
170000004640695	04-086-001-00017-007	104007 ALMENDROS-COMUNA	S 432	8,90	0,28	0,28	0,28	0,28	0,28			0,28	0,28
170000004640696	04-095-011-00007-027	104020 ALMENDROS-GUARA	S 432	11,10	2,95	2,95	2,95	2,95	2,95			2,95	2,95
170000004640697	04-086-003-00574-001	104020 ALMENDROS-GUARA	S 432	12,50	0,31	0,31	0,31	0,31	0,31			0,31	0,31
170000004640698	04-086-001-00018-002	104007 ALMENDROS-COMUNA	S 432	9,40	0,10	0,10	0,10	0,10	0,10			0,10	0,10
170000004640699	04-095-010-00137-001	104020 ALMENDROS-GUARA	S 432	7,80	0,16	0,16	0,16	0,16	0,16			0,16	0,16
170000004640700	04-095-010-00139-001	104020 ALMENDROS-GUARA	S 432	10,20	0,26	0,26	0,26	0,26	0,26			0,26	0,26
170000004640701	04-086-003-00574-002	104020 ALMENDROS-GUARA	S 432	10,90	0,48	0,48	0,48	0,48	0,48			0,48	0,48
170000004640702	04-086-003-00766-004	104007 ALMENDROS-COMUNA	S 432	7,60	0,65	0,65	0,65	0,65	0,65			0,65	0,65
170000004640703	04-086-001-00046-001	104007 ALMENDROS-COMUNA	S 432	9,20	1,07	1,07	1,07	1,07	1,07			1,07	1,07
170000004640704	04-095-011-00007-024	104020 ALMENDROS-GUARA	S 432	6,90	0,27	0,27	0,27	0,27	0,27			0,27	0,27
170000004640705	04-095-011-00007-026	104007 ALMENDROS-COMUNA	S 432	11,50	0,58	0,58	0,58	0,58	0,58			0,58	0,58
170000004640706	04-095-011-00004-006	104043 ALMENDROS-VAIRO	S 432	5,60	0,36	0,36	0,36	0,36	0,36			0,36	0,36
170000004640707	04-095-011-00007-025	104007 ALMENDROS-COMUNA	S 432	3,00	0,36	0,36	0,36	0,36	0,36			0,36	0,36
170000004640708	04-095-010-00152-008	104007 ALMENDROS-COMUNA	S 432	4,50	1,76	1,76	1,76	1,76	1,76			1,76	1,76
170000004640709	04-095-010-00152-002	104024 ALMENDROS-MARCONA	S 432	18,70	1,56	1,56	1,56	1,56	1,56			1,56	1,56
170000004640710	04-086-001-00047-005	104007 ALMENDROS-COMUNA	S 432	9,70	0,94	0,94	0,94	0,94	0,94			0,94	0,94
170000004640711	04-095-011-00007-035	104008 ALMENDROS-CONSTANTI	S 432	18,20	2,53	2,53	2,53	2,53	2,53			2,53	2,53

(1) Superficie declarada admisible ajustada con la superficie comprometida.  
 (2) Factor de penalización valorando el alcance para el tipo de compromiso.

Puede verificar la integridad de una copia de este documento mediante la lectura del código QR adjunto o mediante el acceso a la dirección <a href="https://ws050.juntadeandalucia.es/verificarFirma">https://ws050.juntadeandalucia.es/verificarFirma</a> indicando el código de VERIFICACIÓN					
FIRMADO POR	JUAN JOSE SOLER GARCIA		FECHA		03/07/2024
	ROCIO GUIJARRO MILLAN				
VERIFICACIÓN	Pk2jmGcJWUB3686MPKY7GEXJCD3GC4		PÁGINA		729/2334



(1) Superficie declarada admisible ajustada con la superficie comprometida.  
(2) Factor de penalización valorando el alcance para el tipo de compromiso.

Puede verificar la integridad de una copia de este documento mediante la lectura del código QR adjunto o mediante el acceso a la dirección <https://ws050.juntadeandalucia.es/verificarFirma> indicando el código de VERIFICACIÓN

FIRMADO POR	JUAN JOSE SOLER GARCIA	FECHA	03/07/2024	
	ROCIO GUIJARRO MILLAN			
VERIFICACIÓN	Pk2jmGCJWUB3686MPKY7GEXJCD3GC4	PÁGINA	730/2334	



**APELLIDOS Y NOMBRE / RAZÓN SOCIAL**

GARCIA MARTINEZ JUANA

**NIF**

\*\*\*9772\*

**EXPEDIENTE**

1201876

**ANUALIDAD DE PAGO**

1ª

**IMPORTE POR ANUALIDAD**

	2023	2024	2025	2026	2027
IMPORTE MÁXIMO SUBVENCIONABLE	3.097,44 €	3.097,44 €	3.097,44 €	3.097,44 €	3.097,44 €
IMPORTE MEDIO DE TRANSFERENCIA (€/ha)	222,52 €	222,52 €	222,52 €	222,52 €	222,52 €

**RESUMEN DE UNIDADES**

Cód	GRUPO DE PAGO	Sup. Dec. Admisible (ha)	Sup. Comprometida (ha)	Sup. ajustada compromiso (1) (ha)	% sobredec.	Sup. Propuesta (ha)	Importe Declarado	Importe Topado	Importe Propuesto	Importe tras sobredec.
429	OLIVAR	2,76		2,76	0,00	2,76	684,20	684,20	684,20	684,20
432	FRUTALES SECANO	11,16		11,16	0,00	11,16	2.413,24	2.413,24	2.413,24	2.413,24
<b>TOTAL</b>		13,92	13,92	13,92		13,92	3.097,44	3.097,44	3.097,44	3.097,44

**APLICACIÓN DE REDUCCIONES Y PENALIZACIONES**

GRUPO DE PAGO	Importe Calculado	Importe prereduc.	Criterios de subvencionabilidad y compromisos			Omisión declaración	Condicionalidad	PROPUESTO	Importe (Euros)
			Presentación tardía	Presentación	Presentación				
FRUTALES SECANO	2.413,24	2.413,24	0,00	0,00	0,00	0,00	0,00	2.413,24	
OLIVAR	684,20	684,20	0,00	0,00	0,00	0,00	0,00	684,20	
<b>TOTAL</b>	3.097,44	3.097,44						3.097,44	

**RESUMEN DE PAGOS**

PROPUESTO	IMPORTE ( Euros )			
	PROPUESTO	FEADER (Eje 2)	MAPA	CAPADR
PROPUESTO	3.097,44	2.632,82	303,86	160,76

**RECINTOS PROPUESTOS**

REF.	REFERENCIA SIGPAC	CULTIVO DESCRIPCIÓN CULTIVO	S/R G.PAGO	PEND. MEDIA (%)	SUP. DEC. ADMISIBLE (ha)	SUP. COMPROM. (ha)	SUP. AJUSTADA COMPROM. (1) (ha)	SUP. CONV. SIGPAC (ha)	SUP. CERTIF. (ha)	SUP. CAMPO (ha)	SUP. CAMPO DETER. CULT. DECLARADO (ha)	SUP. DEC. REDUCIDA (ha)	SUP. PROPUESTA (ha)
-913831	04-095-011-00004-027	101194 OLIVAR-LECHIN DE GRANADA	S 429	12,70	0,02	0,02	0,02	0,02	0,02			0,02	0,02
-913830	04-095-011-00004-026	101194 OLIVAR-LECHIN DE GRANADA	S 429	10,80	0,08	0,08	0,08	0,08	0,08			0,08	0,08
-100669	04-095-013-00046-038	101194 OLIVAR-LECHIN DE GRANADA	S 429	3,10	0,02	0,02	0,02	0,02	0,02			0,02	0,02
1700000004730366	04-095-011-00004-021	101194 OLIVAR-LECHIN DE GRANADA	S 429	11,30	0,15	0,15	0,15	0,15	0,15			0,15	0,15
1700000004730367	04-095-011-00004-018	101194 OLIVAR-LECHIN DE GRANADA	S 429	9,20	0,03	0,03	0,03	0,03	0,03			0,03	0,03
1700000004730368	04-095-011-00004-019	101194 OLIVAR-LECHIN DE GRANADA	S 429	9,00	0,08	0,08	0,08	0,08	0,08			0,08	0,08
1700000004730369	04-095-011-00004-015	101194 OLIVAR-LECHIN DE GRANADA	S 429	6,60	0,02	0,02	0,02	0,02	0,02			0,02	0,02
1700000004730370	04-095-011-00004-017	101194 OLIVAR-LECHIN DE GRANADA	S 429	5,00	0,02	0,02	0,02	0,02	0,02			0,02	0,02
1700000004730371	04-095-010-00154-001	101194 OLIVAR-LECHIN DE GRANADA	S 429	3,80	0,34	0,34	0,34	0,34	0,34			0,34	0,34
1700000004730372	04-095-005-00033-003	101194 OLIVAR-LECHIN DE GRANADA	S 429	5,00	0,06	0,06	0,06	0,06	0,06			0,06	0,06
1700000004730374	04-095-013-00046-007	101194 OLIVAR-LECHIN DE GRANADA	S 429	6,10	0,88	0,88	0,88	0,88	0,88			0,88	0,88
1700000004730377	04-095-013-00046-012	101194 OLIVAR-LECHIN DE GRANADA	S 429	4,40	0,75	0,75	0,75	0,75	0,75			0,75	0,75
1700000004730378	04-095-011-00004-020	101194 OLIVAR-LECHIN DE GRANADA	S 429	9,40	0,10	0,10	0,10	0,10	0,10			0,10	0,10
1700000004730379	04-095-013-00046-005	101194 OLIVAR-LECHIN DE GRANADA	S 429	29,00	0,04	0,04	0,04	0,04	0,04			0,04	0,04
1700000004730381	04-095-013-00046-035	101194 OLIVAR-LECHIN DE GRANADA	S 429	6,40	0,17	0,17	0,17	0,17	0,17			0,17	0,17
1700000004730385	04-095-005-00033-002	104024 ALMENDROS-MARCONA	S 432	11,30	1,36	1,36	1,36	1,36	1,36			1,36	1,36
1700000004730386	04-095-013-00046-024	104024 ALMENDROS-MARCONA	S 432	9,20	1,24	1,24	1,24	1,24	1,24			1,24	1,24
1700000004730388	04-086-001-00019-003	104007 ALMENDROS-COMUNA	S 432	7,20	0,74	0,74	0,74	0,74	0,74			0,74	0,74
1700000004730389	04-095-005-00048-001	104020 ALMENDROS-GUARA	S 432	8,60	0,79	0,79	0,79	0,79	0,79			0,79	0,79
1700000004730390	04-095-011-00005-005	104007 ALMENDROS-COMUNA	S 432	10,00	0,38	0,38	0,38	0,38	0,38			0,38	0,38
1700000004730391	04-095-013-00046-009	104007 ALMENDROS-COMUNA	S 432	6,70	5,60	5,60	5,60	5,60	5,60			5,60	5,60
1700000004730392	04-095-010-00154-002	104043 ALMENDROS-VAIRO	S 432	15,20	0,74	0,74	0,74	0,74	0,74			0,74	0,74
1700000004730393	04-095-011-00005-004	104007 ALMENDROS-COMUNA	S 432	22,60	0,31	0,31	0,31	0,31	0,31			0,31	0,31

(1) Superficie declarada admisible ajustada con la superficie comprometida.  
(2) Factor de penalización valorando el alcance para el tipo de compromiso.

Puede verificar la integridad de una copia de este documento mediante la lectura del código QR adjunto o mediante el acceso a la dirección <https://ws050.juntadeandalucia.es/verificarFirma> indicando el código de VERIFICACIÓN

FIRMADO POR	JUAN JOSE SOLER GARCIA	FECHA	03/07/2024	
	ROCIO GUIJARRO MILLAN			
VERIFICACIÓN	Pk2jmGJCWUB3686MPKY7GEXJCD3GC4	PÁGINA	731/2334	

**APELLIDOS Y NOMBRE / RAZÓN SOCIAL**

GARCIA MARTINEZ MARIA

**NIF**

\*\*\*\*3968\*

**EXPEDIENTE**

1194911

**ANUALIDAD DE PAGO**

1ª

**IMPORTE POR ANUALIDAD**

	2023	2024	2025	2026	2027
IMPORTE MÁXIMO SUBVENCIONABLE	8.584,94 €	8.584,94 €	8.584,94 €	8.584,94 €	8.584,94 €
IMPORTE MEDIO DE TRANSFERENCIA (€/ha)	116,80 €	116,80 €	116,80 €	116,80 €	116,80 €

**RESUMEN DE UNIDADES**

Cód	GRUPO DE PAGO	Sup. Dec. Admisible (ha)	Sup. Comprometida (ha)	Sup. ajustada compromiso (1) (ha)	% sobredec.	Sup. Propuesta (ha)	Importe Declarado	Importe Topado	Importe Propuesto	Importe tras sobredec.
426	HERBÁCEOS	56,79		56,79	0,00	56,79	8.584,94	8.584,94	8.584,94	8.584,94
434	HERBÁCEOS NO ELEGIBLES	16,71		16,71	0,00	16,71	0,00	0,00	0,00	0,00
<b>TOTAL</b>		73,50	73,50	73,50		73,50	8.584,94	8.584,94	8.584,94	8.584,94

**APLICACIÓN DE REDUCCIONES Y PENALIZACIONES**

GRUPO DE PAGO	Importe Calculado	Importe prereduc.	Criterios de subvencionabilidad y compromisos	Presentación tardía	Omisión declaración	Condicionalidad	IMPORTE (Euros) PROPUESTO
HERBÁCEOS	8.584,94	8.584,94	0,00	0,00	0,00	0,00	8.584,94
HERBÁCEOS NO ELEGIBLES	0,00	0,00	0,00	0,00	0,00	0,00	0,00
<b>TOTAL</b>	8.584,94	8.584,94					8.584,94

**RESUMEN DE PAGOS**

	IMPORTE ( Euros )			
	PROPUESTO	FEADER (Eje 2)	MAPA	CAPADR
PROPUESTO	8.584,94	7.297,20	842,18	445,56

(1) Superficie declarada admisible ajustada con la superficie comprometida.

(2) Factor de penalización valorando el alcance para el tipo de compromiso.

Puede verificar la integridad de una copia de este documento mediante la lectura del código QR adjunto o mediante el acceso a la dirección <https://ws050.juntadeandalucia.es/verificarFirma> indicando el código de VERIFICACIÓN

FIRMADO POR	JUAN JOSE SOLER GARCIA	FECHA	03/07/2024	
	ROCIO GUIJARRO MILLAN			
VERIFICACIÓN	Pk2jmGCJWUB3686MPKY7GEXJCD3GC4	PÁGINA	732/2334	





**RECINTOS PROPUESTOS**

REF.	REFERENCIA SIGPAC	CULTIVO DESCRIPCIÓN CULTIVO	S/R	G.PAGO	PEND. MEDIA (%)	SUP. DEC. ADMISIBLE (ha)	SUP. COMPROM. (ha)	SUP. AJUSTADA COMPR.(1) (ha)	SUP. CONV. SIGPAC (ha)	SUP. CERTIF. (ha)	SUP. CAMPO (ha)	SUP. CAMPO DETER. CULT. DECLARADO (ha)	SUP. DEC. REDUCIDA (ha)	SUP. PROPUESTA (ha)
-1608305	04-098-061-00045-001	88000 CÁRTAMO-SIN VARIEDAD	S	426	9,30	1,94	1,94	1,94		1,94			1,94	1,94
-1445516	04-063-003-00004-003	8000 AVENA-SIN VARIEDAD	S	426	4,90	0,47	0,47	0,47		0,47			0,47	0,47
-1128511	04-098-092-00144-004	53000 YEROS-SIN VARIEDAD	S	426	6,80	0,11	0,11	0,11		0,11			0,11	0,11
-800423	04-063-004-00033-001	8000 AVENA-SIN VARIEDAD	S	426	18,70	0,88	0,88	0,88		0,88			0,88	0,88
-144885	04-063-005-00151-004	5000 CEBADA-SIN VARIEDAD	S	426	7,80	0,52	0,52	0,52		0,52			0,52	0,52
-144850	04-063-005-00151-004	5000 CEBADA-SIN VARIEDAD	S	426	7,80	1,32	1,32	1,32		1,32			1,32	1,32
-144543	04-098-061-00050-002	88000 CÁRTAMO-SIN VARIEDAD	S	426	9,00	0,66	0,66	0,66		0,66			0,66	0,66
5082169	04-063-003-00004-003	8000 AVENA-SIN VARIEDAD	S	426	4,90	5,46	5,46	5,46		5,46			5,46	5,46
5082179	04-063-035-00049-001	8000 AVENA-SIN VARIEDAD	S	426	6,70	1,66	1,66	1,66		1,66			1,66	1,66
5082183	04-063-036-00011-001	5000 CEBADA-SIN VARIEDAD	S	426	1,10	2,26	2,26	2,26		2,26			2,26	2,26
5082185	04-063-036-00012-001	5000 CEBADA-SIN VARIEDAD	S	426	1,00	0,12	0,12	0,12		0,12			0,12	0,12
5083541	04-063-005-00050-001	5000 CEBADA-SIN VARIEDAD	S	426	6,40	2,24	2,24	2,24		2,24			2,24	2,24
5083542	04-063-005-00053-001	5000 CEBADA-SIN VARIEDAD	S	426	5,50	2,18	2,18	2,18		2,18			2,18	2,18
5083555	04-098-045-00005-003	53000 YEROS-SIN VARIEDAD	S	426	8,00	1,70	1,70	1,70		1,70			1,70	1,70
5083557	04-098-059-00042-001	88000 CÁRTAMO-SIN VARIEDAD	S	426	12,20	0,52	0,52	0,52		0,52			0,52	0,52
5083558	04-098-060-00049-001	88000 CÁRTAMO-SIN VARIEDAD	S	426	13,20	1,50	1,50	1,50		1,50			1,50	1,50
5083559	04-098-060-00050-001	88000 CÁRTAMO-SIN VARIEDAD	S	426	12,30	0,29	0,29	0,29		0,29			0,29	0,29
5083560	04-098-060-00055-002	88000 CÁRTAMO-SIN VARIEDAD	S	426	12,00	0,90	0,90	0,90		0,90			0,90	0,90
5083561	04-098-061-00008-001	88000 CÁRTAMO-SIN VARIEDAD	S	426	14,90	0,20	0,20	0,20		0,20			0,20	0,20
5083563	04-098-061-00024-001	88000 CÁRTAMO-SIN VARIEDAD	S	426	3,70	0,34	0,34	0,34		0,34			0,34	0,34
5083565	04-098-061-00030-001	88000 CÁRTAMO-SIN VARIEDAD	S	426	10,20	0,54	0,54	0,54		0,54			0,54	0,54
5083566	04-098-061-00032-001	88000 CÁRTAMO-SIN VARIEDAD	S	426	5,00	0,52	0,52	0,52		0,52			0,52	0,52
5083568	04-098-061-00033-001	88000 CÁRTAMO-SIN VARIEDAD	S	426	6,20	0,68	0,68	0,68		0,68			0,68	0,68
5083571	04-098-061-00034-001	88000 CÁRTAMO-SIN VARIEDAD	S	426	8,60	0,12	0,12	0,12		0,12			0,12	0,12
5083572	04-098-061-00035-001	88000 CÁRTAMO-SIN VARIEDAD	S	426	6,10	0,33	0,33	0,33		0,33			0,33	0,33
5083573	04-098-061-00036-002	88000 CÁRTAMO-SIN VARIEDAD	S	426	7,60	1,18	1,18	1,18		1,18			1,18	1,18
5083575	04-098-061-00037-001	88000 CÁRTAMO-SIN VARIEDAD	S	426	4,90	1,52	1,52	1,52		1,52			1,52	1,52
5083586	04-098-061-00052-001	88000 CÁRTAMO-SIN VARIEDAD	S	426	10,60	0,80	0,80	0,80		0,80			0,80	0,80
5083587	04-098-061-00061-001	88000 CÁRTAMO-SIN VARIEDAD	S	426	11,40	1,31	1,31	1,31		1,31			1,31	1,31
5083588	04-098-061-00040-001	88000 CÁRTAMO-SIN VARIEDAD	S	426	9,30	0,19	0,19	0,19		0,19			0,19	0,19
5083589	04-098-061-00044-001	88000 CÁRTAMO-SIN VARIEDAD	S	426	5,70	1,21	1,21	1,21		1,21			1,21	1,21
5083591	04-098-061-00046-001	88000 CÁRTAMO-SIN VARIEDAD	S	426	8,20	0,58	0,58	0,58		0,58			0,58	0,58
5083592	04-098-061-00047-004	88000 CÁRTAMO-SIN VARIEDAD	S	426	10,40	0,98	0,98	0,98		0,98			0,98	0,98
5083593	04-098-061-00048-002	88000 CÁRTAMO-SIN VARIEDAD	S	426	6,30	0,22	0,22	0,22		0,22			0,22	0,22
5083601	04-098-061-00051-001	88000 CÁRTAMO-SIN VARIEDAD	S	426	8,40	0,29	0,29	0,29		0,29			0,29	0,29
5083610	04-098-061-00049-001	88000 CÁRTAMO-SIN VARIEDAD	S	426	9,20	0,60	0,60	0,60		0,60			0,60	0,60
5083709	04-098-061-00070-001	88000 CÁRTAMO-SIN VARIEDAD	S	426	10,80	0,66	0,66	0,66		0,66			0,66	0,66
5083710	04-098-061-00075-002	88000 CÁRTAMO-SIN VARIEDAD	S	426	9,50	0,59	0,59	0,59		0,59			0,59	0,59
5083711	04-098-061-00183-001	88000 CÁRTAMO-SIN VARIEDAD	S	426	13,60	0,31	0,31	0,31		0,31			0,31	0,31
5083712	04-098-092-00133-001	53000 YEROS-SIN VARIEDAD	S	426	6,90	1,45	1,45	1,45		1,45			1,45	1,45
5083715	04-098-092-00139-001	5000 CEBADA-SIN VARIEDAD	S	426	9,10	1,77	1,77	1,77		1,77			1,77	1,77
5083716	04-098-092-00141-001	5000 CEBADA-SIN VARIEDAD	S	426	3,10	0,91	0,91	0,91		0,91			0,91	0,91
5083717	04-098-092-00144-002	53000 YEROS-SIN VARIEDAD	S	426	5,60	7,84	7,84	7,84		7,84			7,84	7,84
5083718	04-098-096-00061-001	5000 CEBADA-SIN VARIEDAD	S	426	6,70	2,55	2,55	2,55		2,55			2,55	2,55
5309798	04-098-061-00039-001	88000 CÁRTAMO-SIN VARIEDAD	S	426	4,90	0,55	0,55	0,55		0,55			0,55	0,55
5536345	04-098-059-00043-001	88000 CÁRTAMO-SIN VARIEDAD	S	426	16,40	0,26	0,26	0,26		0,26			0,26	0,26
5536417	04-098-061-00023-001	88000 CÁRTAMO-SIN VARIEDAD	S	426	3,70	0,86	0,86	0,86		0,86			0,86	0,86
5536566	04-098-061-00038-001	88000 CÁRTAMO-SIN VARIEDAD	S	426	3,60	0,51	0,51	0,51		0,51			0,51	0,51
5609223	04-098-092-00144-004	53000 YEROS-SIN VARIEDAD	S	426	6,80	0,05	0,05	0,05		0,05			0,05	0,05
1700000006936406	04-063-003-00035-001	5000 CEBADA-SIN VARIEDAD	S	426	13,90	2,14	2,14	2,14		2,14			2,14	2,14
-1375373	04-063-005-00083-001	20000 BARBECHO TRADICIONAL-SIN VARIEDAD	S	434	9,30	1,71	1,71	1,71		1,71			1,71	1,71
-1375369	04-063-005-00089-005	20000 BARBECHO TRADICIONAL-SIN VARIEDAD	S	434	8,60	3,07	3,07	3,07		3,07			3,07	3,07
5082191	04-063-004-00033-001	20000 BARBECHO TRADICIONAL-SIN VARIEDAD	S	434	18,70	3,33	3,33	3,33		3,33			3,33	3,33
5083543	04-063-005-00082-001	20000 BARBECHO TRADICIONAL-SIN VARIEDAD	S	434	5,70	3,59	3,59	3,59		3,59			3,59	3,59
5083547	04-063-005-00089-007	20000 BARBECHO TRADICIONAL-SIN VARIEDAD	S	434	8,80	0,53	0,53	0,53		0,53			0,53	0,53
5083556	04-098-047-00089-001	20000 BARBECHO TRADICIONAL-SIN VARIEDAD	S	434	10,30	4,48	4,48	4,48		4,48			4,48	4,48

(1) Superficie declarada admisible ajustada con la superficie comprometida.  
(2) Factor de penalización valorando el alcance para el tipo de compromiso.

Puede verificar la integridad de una copia de este documento mediante la lectura del código QR adjunto o mediante el acceso a la dirección <https://ws050.juntadeandalucia.es/verificarFirma> indicando el código de VERIFICACIÓN

FIRMADO POR	JUAN JOSE SOLER GARCIA	FECHA	03/07/2024	
	ROCIO GUIJARRO MILLAN			
VERIFICACIÓN	Pk2jmGCJWUB3686MPKY7GEXJCD3GC4	PÁGINA	733/2334	



**APELLIDOS Y NOMBRE / RAZÓN SOCIAL**

GARCIA MARTINEZ MARIA LUISA

**NIF**

\*\*\*9017\*

**EXPEDIENTE**

1022509

**ANUALIDAD DE PAGO**

**RESUMEN DE PAGOS**

	<u>PROPUESTO</u>	<u>IMPORTE (Euros)</u>		
		<u>FEADER (Eje 2)</u>	<u>MAPA</u>	<u>CAPADR</u>
PROPUESTO	0,00	0,00	0,00	0,00

**INCIDENCIAS**

**INCIDENCIA DESCRIPCIÓN**

- 100402 Recinto solicitado no forma parte de ningún organismo de control autorizado para la producción ecológica en Andalucía o fecha de inscripción posterior al plazo establecido ( Anexo I. Criterios de Subvencionabilidad. Orden 28 de marzo de 2023 ). Ref:-713847 Recinto:04-006-017-00191-00034 Cultivo:104007 ALMENDROS-COMUNA Secano
- 100424 Solicita recinto que no está comprometido para la operación. Ref:-713847 Recinto:04-006-017-00191-00034 Cultivo:104007 ALMENDROS-COMUNA Secano
- 101008 Expediente sin compromisos vigentes. Operación:6503.2

(1) Superficie declarada admisible ajustada con la superficie comprometida.  
 (2) Factor de penalización valorando el alcance para el tipo de compromiso.

Puede verificar la integridad de una copia de este documento mediante la lectura del código QR adjunto o mediante el acceso a la dirección <a href="https://ws050.juntadeandalucia.es/verificarFirma">https://ws050.juntadeandalucia.es/verificarFirma</a> indicando el código de VERIFICACIÓN				
FIRMADO POR	JUAN JOSE SOLER GARCIA	FECHA	03/07/2024	
	ROCIO GUIJARRO MILLAN			
VERIFICACIÓN	Pk2jmGCJWUB3686MPKY7GEXJCD3GC4	PÁGINA	734/2334	



**APELLIDOS Y NOMBRE / RAZÓN SOCIAL**

GARCIA MARTINEZ PEDRO

**NIF**

\*\*\*\*5791\*

**EXPEDIENTE**

1139037

**ANUALIDAD DE PAGO**

1ª

**IMPORTE POR ANUALIDAD**

	2023	2024	2025	2026	2027
IMPORTE MÁXIMO SUBVENCIONABLE	8.759,00 €	8.759,00 €	8.759,00 €	8.759,00 €	8.759,00 €
IMPORTE MEDIO DE TRANSFERENCIA (€/ha)	313,38 €	313,38 €	313,38 €	313,38 €	313,38 €

**RESUMEN DE UNIDADES**

Cód	GRUPO DE PAGO	Sup. Dec. Admisible (ha)	Sup. Comprometida (ha)	Sup. ajustada compromiso (1) (ha)	% sobredec.	Sup. Propuesta (ha)	Importe Declarado	Importe Topado	Importe Propuesto	Importe tras sobredec.
432	FRUTALES SECANO	7,60		7,60	0,00	7,60	1.643,42	1.643,42	1.643,42	1.643,42
433	FRUTALES REGADÍO	20,35		20,35	0,00	20,35	7.115,58	7.115,58	7.115,58	7.115,58
<b>TOTAL</b>		27,95	27,95	27,95		27,95	8.759,00	8.759,00	8.759,00	8.759,00

**APLICACION DE REDUCCIONES Y PENALIZACIONES**

GRUPO DE PAGO	Importe Calculado	Importe prereduc.	Criterios de subvencionabilidad y compromisos	Presentación tardía	Omisión declaración	Condicionalidad	IMPORTE (Euros) PROPUESTO
FRUTALES REGADÍO	7.115,58	7.115,58	0,00	0,00	3,00	0,00	6.902,11
FRUTALES SECANO	1.643,42	1.643,42	0,00	0,00	3,00	0,00	1.594,12
<b>TOTAL</b>	8.759,00	8.759,00					8.496,23

**RESUMEN DE PAGOS**

	PROPUESTO	PROPUESTO	FEADER (Eje 2)	MAPA	CAPADR
		8.496,23	7.221,79	833,48	440,96

**RECINTOS PROPUESTOS**

REF.	REFERENCIA SIGPAC	CULTIVO DESCRIPCIÓN CULTIVO	S/R G.PAGO	PEND. MEDIA (%)	SUP. DEC. ADMISIBLE (ha)	SUP. COMPROM. (ha)	SUP. AJUSTADA COMPR.(1) (ha)	SUP. CONV. SIGPAC (ha)	SUP. CERTIF. (ha)	SUP. CAMPO (ha)	SUP. CAMPO DETER. CULT. DECLARADO (ha)	SUP. DEC. REDUCIDA (ha)	SUP. PROPUESTA (ha)
-57582	04-099-015-00538-009	104020 ALMENDROS-GUARA	S	432	32,50	2,15	2,15	2,15	2,15			2,15	2,15
1700000005064681	04-053-010-00011-016	104018 ALMENDROS-GARRIGUES	S	432	4,60	0,19	0,19	0,19	0,34			0,19	0,19
1700000005064682	04-053-010-00011-021	104018 ALMENDROS-GARRIGUES	S	432	4,10	0,78	0,78	0,78	0,78			0,78	0,78
1700000005064690	04-053-010-00020-003	104018 ALMENDROS-GARRIGUES	S	432	4,40	0,15	0,15	0,15	0,26			0,15	0,15
1700000005064696	04-099-015-00052-003	104020 ALMENDROS-GUARA	S	432	24,30	1,18	1,18	1,18	1,18			1,18	1,18
1700000005064698	04-053-056-00045-001	104018 ALMENDROS-GARRIGUES	S	432	3,10	0,35	0,35	0,35	0,35			0,35	0,35
1700000005064699	04-053-050-00566-006	104018 ALMENDROS-GARRIGUES	S	432	12,30	1,16	1,16	1,16	1,16			1,16	1,16
1700000005064705	04-053-049-00228-003	104018 ALMENDROS-GARRIGUES	S	432	5,60	0,42	0,42	0,42	0,42			0,42	0,42
1700000005064713	04-053-049-00306-005	104020 ALMENDROS-GUARA	S	432	16,00	0,75	0,75	0,75	2,03			0,75	0,75
1700000005064715	04-053-050-00566-005	104018 ALMENDROS-GARRIGUES	S	432	16,60	0,47	0,47	0,47	0,47			0,47	0,47
-1131658	04-053-010-00015-019	104018 ALMENDROS-GARRIGUES	R	433	4,00	6,12	6,12	6,12	7,06			6,12	6,12
1700000005064687	04-053-010-00011-003	104018 ALMENDROS-GARRIGUES	R	433	3,30	1,17	1,17	1,17	1,17			1,17	1,17
1700000005064688	04-053-010-00010-003	104018 ALMENDROS-GARRIGUES	R	433	3,90	0,13	0,13	0,13	0,17			0,13	0,13
1700000005064691	04-053-010-00395-001	104018 ALMENDROS-GARRIGUES	R	433	4,10	1,65	1,65	1,65	2,02			1,65	1,65
1700000005064694	04-053-010-00015-004	104018 ALMENDROS-GARRIGUES	R	433	4,50	8,10	8,10	8,10	8,65			8,10	8,10
1700000005064700	04-053-049-00297-003	104018 ALMENDROS-GARRIGUES	R	433	9,10	0,61	0,61	0,61	0,68			0,61	0,61
1700000005064701	04-053-049-00288-002	104018 ALMENDROS-GARRIGUES	R	433	9,20	0,44	0,44	0,44	0,44			0,44	0,44
1700000005064702	04-053-049-00289-001	104018 ALMENDROS-GARRIGUES	R	433	10,30	0,52	0,52	0,52	0,52			0,52	0,52
1700000005064704	04-053-049-00254-002	104018 ALMENDROS-GARRIGUES	R	433	12,30	0,76	0,76	0,76	0,76			0,76	0,76
1700000005064707	04-053-049-00303-001	104018 ALMENDROS-GARRIGUES	R	433	14,80	0,36	0,36	0,36	0,42			0,36	0,36
1700000005064709	04-053-049-00309-001	104018 ALMENDROS-GARRIGUES	R	433	8,00	0,18	0,18	0,18	0,24			0,18	0,18
1700000005064710	04-053-049-00310-001	104018 ALMENDROS-GARRIGUES	R	433	9,40	0,06	0,06	0,06	0,06			0,06	0,06
1700000005064711	04-053-049-00311-001	104018 ALMENDROS-GARRIGUES	R	433	13,00	0,17	0,17	0,17	0,19			0,17	0,17
1700000005064712	04-053-049-00306-009	104020 ALMENDROS-GUARA	R	433	19,90	0,08	0,08	0,08	0,19			0,08	0,08

**INCIDENCIAS**

**INCIDENCIA DESCRIPCIÓN**

256 Solicitud con recintos no declarados en campaña actual con una reducción por omisión de superficie superior al 3%  
CÓDIGO PARA EL PORCENTAJE DE REDUCCIÓN POR OMISIÓN QUE CORRESPONDE A LA SOLICITUD:3

(1) Superficie declarada admisible ajustada con la superficie comprometida.  
(2) Factor de penalización valorando el alcance para el tipo de compromiso.

Puede verificar la integridad de una copia de este documento mediante la lectura del código QR adjunto o mediante el acceso a la dirección <https://ws050.juntadeandalucia.es/verificarFirma> indicando el código de VERIFICACIÓN

FIRMADO POR	JUAN JOSE SOLER GARCIA	FECHA	03/07/2024	
	ROCIO GUIJARRO MILLAN			
VERIFICACIÓN	Pk2jmGCJWUB3686MPKY7GEXJCD3GC4	PÁGINA	735/2334	



**APELLIDOS Y NOMBRE / RAZÓN SOCIAL**

GARCIA MARTINEZ ROBUSTIANO

**NIF**

\*\*\*\*5798\*

**EXPEDIENTE**

1053609

**ANUALIDAD DE PAGO**

1ª

**IMPORTE POR ANUALIDAD**

	2023	2024	2025	2026	2027
IMPORTE MÁXIMO SUBVENCIONABLE	1.269,33 €	1.269,33 €	1.269,33 €	1.269,33 €	1.269,33 €
IMPORTE MEDIO DE TRANSFERENCIA (€/ha)	216,24 €	216,24 €	216,24 €	216,24 €	216,24 €

**RESUMEN DE UNIDADES**

Cód	GRUPO DE PAGO	Sup. Dec. Admisible (ha)	Sup. Comprometida (ha)	Sup. ajustada compromiso (1) (ha)	% sobredec.	Sup. Propuesta (ha)	Importe Declarado	Importe Topado	Importe Propuesto	Importe tras sobredec.
432	FRUTALES SECANO	5,87		5,87	0,00	5,87	1.269,33	1.269,33	1.269,33	1.269,33
<b>TOTAL</b>		5,87	5,87	5,87		5,87	1.269,33	1.269,33	1.269,33	1.269,33

**APLICACIÓN DE REDUCCIONES Y PENALIZACIONES**

GRUPO DE PAGO	Importe Calculado	Importe prereduc.	Criterios de subvencionabilidad y compromisos	Presentación tardía	Omisión declaración	Condicionalidad	IMPORTE (Euros) PROPUESTO
FRUTALES SECANO	1.269,33	1.269,33	0,00	0,00	0,00	0,00	1.269,33
<b>TOTAL</b>	1.269,33	1.269,33					1.269,33

**RESUMEN DE PAGOS**

	IMPORTE (Euros)			
	PROPUESTO	FEADER (Eje 2)	MAPA	CAPADR
PROPUESTO	1.269,33	1.078,93	124,52	65,88

**RECINTOS PROPUESTOS**

REF.	REFERENCIA SIGPAC	CULTIVO DESCRIPCIÓN CULTIVO	S/R	G.PAGO	PEND. MEDIA (%)	SUP. DEC. ADMISIBLE (ha)	SUP. COMPROM. (ha)	SUP. AJUSTADA COMPROM. (1) (ha)	SUP. CONV. SIGPAC (ha)	SUP. CERTIE (ha)	SUP. CAMPO (ha)	SUP. CAMPO DETER. CULT. DECLARADO (ha)	SUP. DEC. REDUCIDA (ha)	SUP. PROPUESTA (ha)
-702065	04-089-014-00177-023	104007 ALMENDROS-COMUNA	S	432	31,70	0,02	0,02	0,02		0,02			0,02	0,02
-702063	04-006-002-00202-003	104007 ALMENDROS-COMUNA	S	432	24,90	0,12	0,12	0,12		0,12			0,12	0,12
1700000003494324	04-006-002-00034-001	104007 ALMENDROS-COMUNA	S	432	14,70	2,73	2,73	2,73		2,73			2,73	2,73
1700000003494325	04-006-007-00170-004	104007 ALMENDROS-COMUNA	S	432	12,90	0,40	0,40	0,40		0,40			0,40	0,40
1700000003494326	04-089-014-00023-002	104007 ALMENDROS-COMUNA	S	432	31,80	0,41	0,41	0,41		0,41			0,41	0,41
1700000003494327	04-089-014-00177-001	104007 ALMENDROS-COMUNA	S	432	36,30	0,03	0,03	0,03		0,03			0,03	0,03
1700000003494328	04-089-014-00177-009	104007 ALMENDROS-COMUNA	S	432	33,50	2,00	2,00	2,00		2,00			2,00	2,00
1700000003494329	04-089-014-00177-008	104007 ALMENDROS-COMUNA	S	432	16,30	0,16	0,16	0,16		0,16			0,16	0,16

(1) Superficie declarada admisible ajustada con la superficie comprometida.  
 (2) Factor de penalización valorando el alcance para el tipo de compromiso.

Puede verificar la integridad de una copia de este documento mediante la lectura del código QR adjunto o mediante el acceso a la dirección <https://ws050.juntadeandalucia.es/verificarFirma> indicando el código de VERIFICACIÓN

FIRMADO POR	JUAN JOSE SOLER GARCIA	FECHA	03/07/2024	
	ROCIO GUIJARRO MILLAN			
VERIFICACIÓN	Pk2jmGCJWUB3686MPKY7GEXJCD3GC4	PÁGINA	736/2334	



**APELLIDOS Y NOMBRE / RAZÓN SOCIAL**  
GARCIA MARTINEZ VANESA

**NIF**  
\*\*\*7139\*

**EXPEDIENTE**  
1259938

**ANUALIDAD DE PAGO**

**RESUMEN DE PAGOS**

PROPUESTO	IMPORTE (Euros)			
	PROPUESTO	FEADER (Eje 2)	MAPA	CAPADR
PROPUESTO	0,00	0,00	0,00	0,00

**INCIDENCIAS**

**INCIDENCIA DESCRIPCIÓN**

- 100401 Solicitante no inscrito en un organismo de control autorizado para la producción ecológica en Andalucía ( Anexo I. Criterios de Subvencionabilidad. Orden 28 de marzo de 2023 ).
- 100402 Recinto solicitado no forma parte de ningún organismo de control autorizado para la producción ecológica en Andalucía o fecha de inscripción posterior al plazo establecido ( Anexo I. Criterios de Subvencionabilidad. Orden 28 de marzo de 2023 ).  
Ref:5260940 Recinto:04-066-042-00070-00002 Cultivo:163000 CALABACÍN-SIN VARIEDAD Regadío
- 100424 Solicita recinto que no está comprometido para la operación.  
Ref:5260940 Recinto:04-066-042-00070-00002 Cultivo:163000 CALABACÍN-SIN VARIEDAD Regadío
- 101008 Expediente sin compromisos vigentes.  
Operación:6503.2

(1) Superficie declarada admisible ajustada con la superficie comprometida.  
(2) Factor de penalización valorando el alcance para el tipo de compromiso.

Puede verificar la integridad de una copia de este documento mediante la lectura del código QR adjunto o mediante el acceso a la dirección <a href="https://ws050.juntadeandalucia.es/verificarFirma">https://ws050.juntadeandalucia.es/verificarFirma</a> indicando el código de VERIFICACIÓN				
FIRMADO POR	JUAN JOSE SOLER GARCIA	FECHA	03/07/2024	
	ROCIO GUIJARRO MILLAN			
VERIFICACIÓN	Pk2jmGCJWUB3686MPKY7GEXJCD3GC4	PÁGINA	737/2334	



**APELLIDOS Y NOMBRE / RAZÓN SOCIAL**

GARCÍA MERLOS ALFREDO JOSÉ

**NIF**

\*\*\*\*3432\*

**EXPEDIENTE**

1259322

**ANUALIDAD DE PAGO**

1ª

**IMPORTE POR ANUALIDAD**

	2023	2024	2025	2026	2027
IMPORTE MÁXIMO SUBVENCIONABLE	8.649,60 €	8.649,60 €	8.649,60 €	8.649,60 €	8.649,60 €
IMPORTE MEDIO DE TRANSFERENCIA (€/ha)	216,24 €	216,24 €	216,24 €	216,24 €	216,24 €

**RESUMEN DE UNIDADES**

Cód	GRUPO DE PAGO	Sup. Dec. Admisible (ha)	Sup. Comprometida (ha)	Sup. ajustada compromiso (I) (ha)	% sobredec.	Sup. Propuesta (ha)	Importe Declarado	Importe Topado	Importe Propuesto	Importe tras sobredec.
432	FRUTALES SECANO	57,57		40,00	0,00	40,00	8.649,60	8.649,60	8.649,60	8.649,60
<b>TOTAL</b>		57,57	40,00	40,00		40,00	8.649,60	8.649,60	8.649,60	8.649,60

**APLICACIÓN DE REDUCCIONES Y PENALIZACIONES**

GRUPO DE PAGO	Importe Calculado	Importe prereduc.	Criterios de subvencionabilidad y compromisos	Presentación tardía	Omisión declaración	Condicionalidad	IMPORTE (Euros) PROPUESTO
FRUTALES SECANO	8.649,60	8.649,60	0,00	0,00	0,00	0,00	8.649,60
<b>TOTAL</b>	8.649,60	8.649,60					8.649,60

**RESUMEN DE PAGOS**

	IMPORTE (Euros)			
	PROPUESTO	FEADER (Eje 2)	MAPA	CAPADR
PROPUESTO	8.649,60	7.352,16	848,53	448,91

**RECINTOS PROPUESTOS**

REF.	REFERENCIA SIGPAC	CULTIVO DESCRIPCIÓN CULTIVO	S/R	G.PAGO	PEND. MEDIA (%)	SUP. DEC. ADMISIBLE (ha)	SUP. COMPROM. (ha)	SUP. AJUSTADA COMPROM. (I) (ha)	SUP. CONV. SIGPAC (ha)	SUP. CERTIE (ha)	SUP. CAMPO (ha)	SUP. CAMPO DETER. CULT. DECLARADO (ha)	SUP. DEC. REDUCIDA (ha)	SUP. PROPUESTA (ha)
-1367654	04-098-017-00008-003	104008 ALMENDROS-CONSTANTI	S	432	7,10	17,65	17,65	17,65		17,65			17,65	17,65
5231905	04-098-068-00042-001	104020 ALMENDROS-GUARA	S	432	4,40	7,37	7,37	7,37		7,37			7,37	7,37
5231906	04-098-068-00056-001	104020 ALMENDROS-GUARA	S	432	5,50	0,22	0,22	0,22		0,22			0,22	0,22
5231907	04-098-068-00042-002	104020 ALMENDROS-GUARA	S	432	5,40	2,11	2,11	2,11		2,11			2,11	2,11
5231909	04-098-067-00012-002	104020 ALMENDROS-GUARA	S	432	8,50	6,41	6,41	6,41		6,41			6,41	6,41
5231910	04-098-067-00012-004	104020 ALMENDROS-GUARA	S	432	13,90	0,12	0,12	0,12		0,12			0,12	0,12
5231912	04-098-069-00010-002	104031 ALMENDROS-PENTACEBAS CSIC	S	432	5,30	2,03	2,03	2,03		2,03			2,03	2,03
5231913	04-098-069-00013-001	104031 ALMENDROS-PENTACEBAS CSIC	S	432	7,70	2,56	2,56	2,56		2,56			2,56	2,56
5231914	04-098-069-00014-001	104031 ALMENDROS-PENTACEBAS CSIC	S	432	7,60	1,34	1,34	1,34		1,34			1,34	1,34
5231915	04-098-069-00015-002	104031 ALMENDROS-PENTACEBAS CSIC	S	432	6,10	0,51	0,51	0,51		0,51			0,51	0,51
5231916	04-098-069-00012-001	104031 ALMENDROS-PENTACEBAS CSIC	S	432	3,70	0,54	0,54	0,54		0,54			0,54	0,54
5231918	04-098-069-00011-001	104031 ALMENDROS-PENTACEBAS CSIC	S	432	4,60	0,68	0,68	0,68		0,68			0,68	0,68
5231919	04-098-104-00039-001	104031 ALMENDROS-PENTACEBAS CSIC	S	432	4,00	1,54	1,54	1,54		1,54			1,54	1,54
5231920	04-098-104-00040-001	104031 ALMENDROS-PENTACEBAS CSIC	S	432	3,80	1,83	1,83	1,83		1,83			1,83	1,83
5231921	04-098-104-00041-001	104031 ALMENDROS-PENTACEBAS CSIC	S	432	4,50	1,69	1,69	1,69		1,69			1,69	1,69
5231922	04-098-016-00184-001	104008 ALMENDROS-CONSTANTI	S	432	14,10	0,42	0,42	0,42		0,42			0,42	0,42
5231923	04-098-016-00184-002	104008 ALMENDROS-CONSTANTI	S	432	13,10	0,90	0,90	0,90		0,90			0,90	0,90
5231924	04-098-016-00184-005	104008 ALMENDROS-CONSTANTI	S	432	9,90	4,62	4,62	4,62		4,62			4,62	4,62
5231925	04-098-017-00008-002	104008 ALMENDROS-CONSTANTI	S	432	19,60	2,04	2,04	2,04		2,04			2,04	2,04
5231929	04-098-017-00417-003	104031 ALMENDROS-PENTACEBAS CSIC	S	432	6,60	0,85	0,85	0,85		0,85			0,85	0,85
5231930	04-098-017-00019-001	104031 ALMENDROS-PENTACEBAS CSIC	S	432	5,60	1,31	1,31	1,31		1,31			1,31	1,31
5231931	04-098-017-00418-002	104031 ALMENDROS-PENTACEBAS CSIC	S	432	6,80	0,83	0,83	0,83		0,83			0,83	0,83

(1) Superficie declarada admisible ajustada con la superficie comprometida.  
(2) Factor de penalización valorando el alcance para el tipo de compromiso.

Puede verificar la integridad de una copia de este documento mediante la lectura del código QR adjunto o mediante el acceso a la dirección <https://ws050.juntadeandalucia.es/verificarFirma> indicando el código de VERIFICACIÓN

FIRMADO POR	JUAN JOSE SOLER GARCIA	FECHA	03/07/2024	
	ROCIO GUIJARRO MILLAN			
VERIFICACIÓN	Pk2jmGCJWUB3686MPKY7GEXJCD3GC4	PÁGINA	738/2334	



**INCIDENCIAS**

**INCIDENCIA DESCRIPCIÓN**

- 100422 Recinto declarado por error para una operación de la 6503, que se ha corregido de oficio desmarcando la operación incorrecta, de acuerdo con la fecha de inscripción del recinto en la producción ecológica.
- Ref:5231922 Recinto:04-098-016-00184-00001 Cultivo:104008 ALMENDROS-CONSTANTI Secano
- Ref:5231923 Recinto:04-098-016-00184-00002 Cultivo:104008 ALMENDROS-CONSTANTI Secano
- Ref:5231924 Recinto:04-098-016-00184-00005 Cultivo:104008 ALMENDROS-CONSTANTI Secano
- Ref:5231925 Recinto:04-098-017-00008-00002 Cultivo:104008 ALMENDROS-CONSTANTI Secano
- Ref:-1367654 Recinto:04-098-017-00008-00003 Cultivo:104008 ALMENDROS-CONSTANTI Secano
- Ref:5231930 Recinto:04-098-017-00019-00001 Cultivo:104031 ALMENDROS-PENTACEBAS CSIC Secano
- Ref:5231929 Recinto:04-098-017-00417-00003 Cultivo:104031 ALMENDROS-PENTACEBAS CSIC Secano
- Ref:5231931 Recinto:04-098-017-00418-00002 Cultivo:104031 ALMENDROS-PENTACEBAS CSIC Secano
- Ref:5231909 Recinto:04-098-067-00012-00002 Cultivo:104020 ALMENDROS-GUARA Secano
- Ref:5231910 Recinto:04-098-067-00012-00004 Cultivo:104020 ALMENDROS-GUARA Secano
- Ref:5231905 Recinto:04-098-068-00042-00001 Cultivo:104020 ALMENDROS-GUARA Secano
- Ref:5231907 Recinto:04-098-068-00042-00002 Cultivo:104020 ALMENDROS-GUARA Secano
- Ref:5231906 Recinto:04-098-068-00056-00001 Cultivo:104020 ALMENDROS-GUARA Secano
- Ref:5231912 Recinto:04-098-069-00010-00002 Cultivo:104031 ALMENDROS-PENTACEBAS CSIC Secano
- Ref:5231918 Recinto:04-098-069-00011-00001 Cultivo:104031 ALMENDROS-PENTACEBAS CSIC Secano
- Ref:5231916 Recinto:04-098-069-00012-00001 Cultivo:104031 ALMENDROS-PENTACEBAS CSIC Secano
- Ref:5231913 Recinto:04-098-069-00013-00001 Cultivo:104031 ALMENDROS-PENTACEBAS CSIC Secano
- Ref:5231914 Recinto:04-098-069-00014-00001 Cultivo:104031 ALMENDROS-PENTACEBAS CSIC Secano
- Ref:5231915 Recinto:04-098-069-00015-00002 Cultivo:104031 ALMENDROS-PENTACEBAS CSIC Secano
- Ref:5231919 Recinto:04-098-104-00039-00001 Cultivo:104031 ALMENDROS-PENTACEBAS CSIC Secano
- Ref:5231920 Recinto:04-098-104-00040-00001 Cultivo:104031 ALMENDROS-PENTACEBAS CSIC Secano
- Ref:5231921 Recinto:04-098-104-00041-00001 Cultivo:104031 ALMENDROS-PENTACEBAS CSIC Secano

(1) Superficie declarada admisible ajustada con la superficie comprometida.  
 (2) Factor de penalización valorando el alcance para el tipo de compromiso.

Puede verificar la integridad de una copia de este documento mediante la lectura del código QR adjunto o mediante el acceso a la dirección <https://ws050.juntadeandalucia.es/verificarFirma> indicando el código de VERIFICACIÓN

FIRMADO POR	JUAN JOSE SOLER GARCIA	FECHA	03/07/2024	
	ROCIO GUIJARRO MILLAN			
VERIFICACIÓN	Pk2jmGCJWUB3686MPKY7GEXJCD3GC4	PÁGINA	739/2334	



**APELLIDOS Y NOMBRE / RAZÓN SOCIAL**

GARCIA MERLOS CONSUELO

**NIF**  
\*\*\*\*6866\*

**EXPEDIENTE**  
1007960

**ANUALIDAD DE PAGO**

1ª

**IMPORTE POR ANUALIDAD**

	2023	2024	2025	2026	2027
IMPORTE MÁXIMO SUBVENCIONABLE	461,09 €	461,09 €	461,09 €	461,09 €	461,09 €
IMPORTE MEDIO DE TRANSFERENCIA (€/ha)	247,90 €	247,90 €	247,90 €	247,90 €	247,90 €

**RESUMEN DE UNIDADES**

Cód	GRUPO DE PAGO	Sup. Dec. Admisible (ha)	Sup. Comprometida (ha)	Sup. ajustada compromiso (1) (ha)	% sobredec.	Sup. Propuesta (ha)	Importe Declarado	Importe Topado	Importe Propuesto	Importe tras sobredec.
429	OLIVAR	1,86		1,86	0,00	1,86	461,09	461,09	461,09	461,09
<b>TOTAL</b>		1,86	1,86	1,86		1,86	461,09	461,09	461,09	461,09

**APLICACIÓN DE REDUCCIONES Y PENALIZACIONES**

GRUPO DE PAGO	Importe Calculado	Importe prereduc.	Criterios de subvencionabilidad y compromisos	Presentación tardía	Omisión declaración	Condicionalidad	IMPORTE (Euros) PROPUESTO
OLIVAR	461,09	461,09	0,00	0,00	0,00	0,00	461,09
<b>TOTAL</b>	461,09	461,09					461,09

**RESUMEN DE PAGOS**

	IMPORTE (Euros)			
	PROPUESTO	FEADER (Eje 2)	MAPA	CAPADR
PROPUESTO	461,09	391,93	45,23	23,93

**RECINTOS PROPUESTOS**

REF.	REFERENCIA SIGPAC	CULTIVO	DESCRIPCIÓN CULTIVO	S/R	G.PAGO	PEND. MEDIA (%)	SUP. DEC. ADMISIBLE (ha)	SUP. COMPROM. (ha)	SUP. AJUSTADA COMPROM. (1) (ha)	SUP. CONV. SIGPAC (ha)	SUP. CERTIE. (ha)	SUP. CAMPO (ha)	SUP. CAMPO DETER. CULT. DECLARADO (ha)	SUP. DEC. REDUCIDA (ha)	SUP. PROPUESTA (ha)
-1264445	04-099-005-00068-009	101194	OLIVAR-LECHIN DE GRANADA	R	429	34,70	0,02	0,02	0,02		0,02			0,02	0,02
1700000002731559	04-099-005-00052-001	101194	OLIVAR-LECHIN DE GRANADA	R	429	12,20	0,04	0,04	0,04		0,04			0,04	0,04
1700000002731560	04-099-005-00060-006	101194	OLIVAR-LECHIN DE GRANADA	S	429	14,00	0,01	0,01	0,01		0,01			0,01	0,01
1700000002731561	04-099-005-00060-007	101194	OLIVAR-LECHIN DE GRANADA	S	429	22,90	0,57	0,57	0,57		0,57			0,57	0,57
1700000002731564	04-099-005-00070-001	101194	OLIVAR-LECHIN DE GRANADA	R	429	5,20	0,89	0,89	0,89		0,89			0,89	0,89
1700000002731565	04-099-005-00075-014	101194	OLIVAR-LECHIN DE GRANADA	S	429	8,60	0,03	0,03	0,03		0,03			0,03	0,03
1700000002731566	04-099-005-00068-003	101194	OLIVAR-LECHIN DE GRANADA	R	429	39,60	0,02	0,02	0,02		0,02			0,02	0,02
1700000002731569	04-099-005-00075-015	101194	OLIVAR-LECHIN DE GRANADA	S	429	18,60	0,28	0,28	0,28		0,28			0,28	0,28

(1) Superficie declarada admisible ajustada con la superficie comprometida.  
(2) Factor de penalización valorando el alcance para el tipo de compromiso.

Puede verificar la integridad de una copia de este documento mediante la lectura del código QR adjunto o mediante el acceso a la dirección <https://ws050.juntadeandalucia.es/verificarFirma> indicando el código de VERIFICACIÓN

FIRMADO POR	JUAN JOSE SOLER GARCIA	FECHA	03/07/2024	
	ROCIO GUIJARRO MILLAN			
VERIFICACIÓN	Pk2jmGCJWUB3686MPKY7GEXJCD3GC4	PÁGINA	740/2334	





**APELLIDOS Y NOMBRE / RAZÓN SOCIAL**

GARCIA MERLOS PEDRO MANUEL

**NIF**  
\*\*\*7632\*

**EXPEDIENTE**  
1227986

**ANUALIDAD DE PAGO**

1ª

**IMPORTE POR ANUALIDAD**

	2023	2024	2025	2026	2027
IMPORTE MÁXIMO SUBVENCIONABLE	523,07 €	523,07 €	523,07 €	523,07 €	523,07 €
IMPORTE MEDIO DE TRANSFERENCIA (€/ha)	247,90 €	247,90 €	247,90 €	247,90 €	247,90 €

**RESUMEN DE UNIDADES**

Cód	GRUPO DE PAGO	Sup. Dec. Admisible (ha)	Sup. Comprometida (ha)	Sup. ajustada compromiso (1) (ha)	% sobredec.	Sup. Propuesta (ha)	Importe Declarado	Importe Topado	Importe Propuesto	Importe tras sobredec.
429	OLIVAR	2,11		2,11	0,00	2,11	523,07	523,07	523,07	523,07
<b>TOTAL</b>		2,11	2,11	2,11		2,11	523,07	523,07	523,07	523,07

**APLICACIÓN DE REDUCCIONES Y PENALIZACIONES**

GRUPO DE PAGO	Importe Calculado	Importe prereduc.	Criterios de subvencionabilidad y compromisos	Presentación tardía	Omisión declaración	Condicionalidad	IMPORTE (Euros) PROPUESTO
OLIVAR	523,07	523,07	0,00	0,00	0,00	0,00	523,07
<b>TOTAL</b>	523,07	523,07					523,07

**RESUMEN DE PAGOS**

	IMPORTE ( Euros )		
	PROPUESTO	FEADER (Eje 2)	MAPA
PROPUESTO	523,07	444,61	51,31
			CAPADR 27,15

**RECINTOS PROPUESTOS**

REF.	REFERENCIA SIGPAC	CULTIVO	DESCRIPCIÓN CULTIVO	S/R	G.PAGO	PEND. MEDIA (%)	SUP. DEC. ADMISIBLE (ha)	SUP. COMPROM. (ha)	SUP. AJUSTADA COMPROM. (1) (ha)	SUP. CONV. SIGPAC (ha)	SUP. CERTIE (ha)	SUP. CAMPO (ha)	SUP. CAMPO DETER. CULT. DECLARADO (ha)	SUP. DEC. REDUCIDA (ha)	SUP. PROPUESTA (ha)
1700000006885818	04-098-022-00389-003	101194	OLIVAR-LECHIN DE GRANADA	S	429	8,30	0,04	0,04	0,04		0,04			0,04	0,04
1700000006885822	04-099-004-00082-010	101194	OLIVAR-LECHIN DE GRANADA	S	429	16,10	0,09	0,09	0,09		0,09			0,09	0,09
1700000006885825	04-098-022-00424-003	101194	OLIVAR-LECHIN DE GRANADA	S	429	18,80	1,98	1,98	1,98		1,98			1,98	1,98

**INCIDENCIAS**

**INCIDENCIA DESCRIPCIÓN**

100424 Solicita recinto que no está comprometido para la operación.

Ref:1700000006885845 Recinto:04-099-004-00042-00002 Cultivo:104020 ALMENDROS-GUARA Secano

Ref:1700000006885844 Recinto:04-099-004-00133-00001 Cultivo:104057 ALMENDROS-AVIJOR Secano

(1) Superficie declarada admisible ajustada con la superficie comprometida.  
(2) Factor de penalización valorando el alcance para el tipo de compromiso.

Puede verificar la integridad de una copia de este documento mediante la lectura del código QR adjunto o mediante el acceso a la dirección <https://ws050.juntadeandalucia.es/verificarFirma> indicando el código de VERIFICACIÓN

FIRMADO POR	JUAN JOSE SOLER GARCIA	FECHA	03/07/2024	
	ROCIO GUIJARRO MILLAN			
VERIFICACIÓN	Pk2jmGCJWUB3686MPKY7GEXJCD3GC4	PÁGINA	741/2334	



<u>APELLIDOS Y NOMBRE / RAZÓN SOCIAL</u>	<u>NIF</u>	<u>EXPEDIENTE</u>	<u>ANUALIDAD DE PAGO</u>		
GARCIA MOLINA CONCEPCION	****5058*	1245483	1ª		
<u>IMPORTE POR ANUALIDAD</u>					
	<b>2023</b>	<b>2024</b>	<b>2025</b>	<b>2026</b>	<b>2027</b>
IMPORTE MÁXIMO SUBVENCIONABLE	1.468,57 €	1.468,57 €	1.468,57 €	1.468,57 €	1.468,57 €
IMPORTE MEDIO DE TRANSFERENCIA (€/ha)	228,04 €	228,04 €	228,04 €	228,04 €	228,04 €

**RESUMEN DE UNIDADES**

Cód	GRUPO DE PAGO	Sup. Dec. Admisible (ha)	Sup. Comprometida (ha)	Sup. ajustada compromiso (1) (ha)	% sobredec.	Sup. Propuesta (ha)	Importe Declarado	Importe Topado	Importe Propuesto	Importe tras sobredec.
429	OLIVAR	2,40		2,40	0,00	2,40	594,96	594,96	594,96	594,96
432	FRUTALES SECANO	4,04		4,04	0,00	4,04	873,61	873,61	873,61	873,61
<b>TOTAL</b>		<b>6,44</b>	<b>6,44</b>	<b>6,44</b>		<b>6,44</b>	<b>1.468,57</b>	<b>1.468,57</b>	<b>1.468,57</b>	<b>1.468,57</b>

**APLICACIÓN DE REDUCCIONES Y PENALIZACIONES**

GRUPO DE PAGO	Importe Calculado	Importe prereduc.	Criterios de subvencionabilidad y compromisos	Presentación tardía	Omisión declaración	Condicionalidad	IMPORTE (Euros)
							PROPUESTO
FRUTALES SECANO	873,61	873,61	0,00	0,00	0,00	0,00	873,61
OLIVAR	594,96	594,96	0,00	0,00	0,00	0,00	594,96
<b>TOTAL</b>	<b>1.468,57</b>	<b>1.468,57</b>					<b>1.468,57</b>

**RESUMEN DE PAGOS**

PROPUESTO	IMPORTE ( Euros )			
	PROPUESTO	FEADER (Eje 2)	MAPA	CAPADR
PROPUESTO	1.468,57	1.248,29	144,07	76,21

**RECINTOS PROPUESTOS**

REF.	REFERENCIA SIGPAC	CULTIVO DESCRIPCIÓN CULTIVO	S/R G.PAGO	PEND. MEDIA (%)	SUP. DEC. ADMISIBLE (ha)	SUP. COMPROM. (ha)	SUP. AJUSTADA COMPR.(1) (ha)	SUP. CONV. SIGPAC (ha)	SUP. CERTIF. (ha)	SUP. CAMPO (ha)	SUP. CAMPO DETER. CULT. DECLARADO (ha)	SUP. DEC. REDUCIDA (ha)	SUP. PROPUESTA (ha)
4641087	04-004-005-00005-001	101194 OLIVAR-LECHIN DE GRANADA	S	429	65,50	0,13	0,13	0,13	0,13	0,13	0,13	0,13	0,13
4641089	04-004-005-00005-003	101194 OLIVAR-LECHIN DE GRANADA	S	429	40,30	0,09	0,09	0,09	0,09	0,09	0,09	0,09	0,09
4641094	04-004-005-00014-013	101194 OLIVAR-LECHIN DE GRANADA	S	429	55,40	0,07	0,07	0,07	0,07	0,07	0,07	0,07	0,07
4641095	04-004-005-00014-015	101194 OLIVAR-LECHIN DE GRANADA	S	429	62,10	0,07	0,07	0,07	0,07	0,07	0,07	0,07	0,07
4641096	04-004-005-00014-014	101194 OLIVAR-LECHIN DE GRANADA	S	429	52,70	0,09	0,09	0,09	0,09	0,09	0,09	0,09	0,09
4641100	04-004-005-00014-022	101194 OLIVAR-LECHIN DE GRANADA	S	429	48,90	0,08	0,08	0,08	0,08	0,08	0,08	0,08	0,08
4641101	04-004-005-00014-021	101194 OLIVAR-LECHIN DE GRANADA	S	429	39,80	0,05	0,05	0,05	0,05	0,05	0,05	0,05	0,05
4641102	04-004-005-00014-023	101194 OLIVAR-LECHIN DE GRANADA	S	429	60,10	0,13	0,13	0,13	0,13	0,13	0,13	0,13	0,13
4641103	04-004-005-00014-016	101194 OLIVAR-LECHIN DE GRANADA	S	429	45,00	0,07	0,07	0,07	0,07	0,07	0,07	0,07	0,07
4641104	04-004-005-00014-020	101194 OLIVAR-LECHIN DE GRANADA	S	429	33,20	0,04	0,04	0,04	0,04	0,04	0,04	0,04	0,04
4641105	04-004-005-00014-018	101194 OLIVAR-LECHIN DE GRANADA	S	429	67,90	0,02	0,02	0,02	0,02	0,02	0,02	0,02	0,02
4641110	04-004-005-00014-024	101194 OLIVAR-LECHIN DE GRANADA	S	429	45,60	0,13	0,13	0,13	0,13	0,13	0,13	0,13	0,13
4641111	04-004-005-00014-027	101194 OLIVAR-LECHIN DE GRANADA	S	429	53,90	0,28	0,28	0,28	0,28	0,28	0,28	0,28	0,28
4641112	04-004-005-00014-025	101194 OLIVAR-LECHIN DE GRANADA	S	429	55,00	0,20	0,20	0,20	0,20	0,20	0,20	0,20	0,20
4641113	04-004-005-00014-026	101194 OLIVAR-LECHIN DE GRANADA	S	429	47,00	0,20	0,20	0,20	0,20	0,20	0,20	0,20	0,20
4641139	04-004-006-00048-002	101194 ALMENDROS-COMUNA	S	429	25,90	0,25	0,25	0,25	0,25	0,25	0,25	0,25	0,25
4641140	04-004-006-00174-002	101194 OLIVAR-LECHIN DE GRANADA	S	429	25,70	0,05	0,05	0,05	0,05	0,05	0,05	0,05	0,05
4641142	04-004-006-00196-003	101194 OLIVAR-LECHIN DE GRANADA	S	429	23,00	0,41	0,41	0,41	0,41	0,41	0,41	0,41	0,41
4641152	04-004-007-00106-002	101010 OLIVAR-PICUAL	S	429	9,20	0,04	0,04	0,04	0,04	0,04	0,04	0,04	0,04
4641091	04-004-005-00014-002	104007 ALMENDROS-COMUNA	S	432	42,30	0,85	0,85	0,85	0,85	0,85	0,85	0,85	0,85
4641117	04-004-006-00015-002	104008 ALMENDROS-CONSTANTI	S	432	19,40	0,24	0,24	0,24	0,24	0,24	0,24	0,24	0,24
4641118	04-004-005-00014-028	104007 ALMENDROS-COMUNA	S	432	41,00	0,61	0,61	0,61	0,61	0,61	0,61	0,61	0,61
4641129	04-004-006-00016-002	104008 ALMENDROS-CONSTANTI	S	432	17,20	0,33	0,33	0,33	0,33	0,33	0,33	0,33	0,33
4641151	04-004-007-00107-004	104007 ALMENDROS-COMUNA	S	432	15,60	0,29	0,29	0,29	0,29	0,29	0,29	0,29	0,29
4641153	04-004-007-00107-002	104007 ALMENDROS-COMUNA	S	432	31,60	1,72	1,72	1,72	1,72	1,72	1,72	1,72	1,72

(1) Superficie declarada admisible ajustada con la superficie comprometida.  
 (2) Factor de penalización valorando el alcance para el tipo de compromiso.

Puede verificar la integridad de una copia de este documento mediante la lectura del código QR adjunto o mediante el acceso a la dirección <a href="https://ws050.juntadeandalucia.es/verificarFirma">https://ws050.juntadeandalucia.es/verificarFirma</a> indicando el código de VERIFICACIÓN					
FIRMADO POR	JUAN JOSE SOLER GARCIA		FECHA		03/07/2024
	ROCIO GUIJARRO MILLAN				
VERIFICACIÓN	Pk2jmGcJWUB3686MPKY7GEXJCD3GC4		PÁGINA		742/2334



**APELLIDOS Y NOMBRE / RAZÓN SOCIAL**

GARCIA MONTOYA ANA MARIA

**NIF**  
\*\*\*9316\*

**EXPEDIENTE**  
1262834

**ANUALIDAD DE PAGO**  
1ª

**IMPORTE POR ANUALIDAD**

	2023	2024	2025	2026	2027
IMPORTE MÁXIMO SUBVENCIONABLE	543,95 €	543,95 €	543,95 €	543,95 €	543,95 €
IMPORTE MEDIO DE TRANSFERENCIA (€/ha)	253,00 €	253,00 €	253,00 €	253,00 €	253,00 €

**RESUMEN DE UNIDADES**

Cód	GRUPO DE PAGO	Sup. Dec. Admisible (ha)	Sup. Comprometida (ha)	Sup. ajustada compromiso (1) (ha)	% sobredec.	Sup. Propuesta (ha)	Importe Declarado	Importe Topado	Importe Propuesto	Importe tras sobredec.
430	HORTÍCOLAS	2,15		2,15	0,00	2,15	543,95	543,95	543,95	543,95
<b>TOTAL</b>		2,15	2,15	2,15		2,15	543,95	543,95	543,95	543,95

**APLICACIÓN DE REDUCCIONES Y PENALIZACIONES**

GRUPO DE PAGO	Importe Calculado	Importe prereduc.	Criterios de subvencionabilidad y compromisos	Presentación tardía	Omisión declaración	Condicionalidad	IMPORTE (Euros) PROPUESTO
HORTÍCOLAS	543,95	543,95	0,00	0,00	0,00	0,00	543,95
<b>TOTAL</b>	543,95	543,95					543,95

**RESUMEN DE PAGOS**

	IMPORTE (Euros)		
	PROPUESTO	FEADER (Eje 2)	MAPA
PROPUESTO	543,95	462,36	53,36
			CAPADR 28,23

**RECINTOS PROPUESTOS**

REF.	REFERENCIA SIGPAC	CULTIVO	DESCRIPCIÓN CULTIVO	S/R	G.PAGO	PEND. MEDIA (%)	SUP. DEC. ADMISIBLE (ha)	SUP. COMPROM. (ha)	SUP. AJUSTADA COMPROM. (1) (ha)	SUP. CONV. SIGPAC (ha)	SUP. CERTIE (ha)	SUP. CAMPO (ha)	SUP. CAMPO DETER. CULT. DECLARADO (ha)	SUP. DEC. REDUCIDA (ha)	SUP. PROPUESTA (ha)
5299086	04-105-008-00139-001	152000	PIMIENTO-SIN VARIEDAD	R	430	6,40	2,15	2,15	2,15		2,15			2,15	2,15

(1) Superficie declarada admisible ajustada con la superficie comprometida.  
(2) Factor de penalización valorando el alcance para el tipo de compromiso.

Puede verificar la integridad de una copia de este documento mediante la lectura del código QR adjunto o mediante el acceso a la dirección <https://ws050.juntadeandalucia.es/verificarFirma> indicando el código de VERIFICACIÓN

FIRMADO POR	JUAN JOSE SOLER GARCIA	FECHA	03/07/2024	
	ROCIO GUIJARRO MILLAN			
VERIFICACIÓN	Pk2jmGCJWUB3686MPKY7GEXJCD3GC4	PÁGINA	743/2334	



**APELLIDOS Y NOMBRE / RAZÓN SOCIAL** **NIF** **EXPEDIENTE** **ANUALIDAD DE PAGO**  
 GARCIA ORTEGA GINES \*\*\*\*1329\* 1110686 1ª

**IMPORTE POR ANUALIDAD**

	2023	2024	2025	2026	2027
IMPORTE MÁXIMO SUBVENCIONABLE	159,39 €	159,39 €	159,39 €	159,39 €	159,39 €
IMPORTE MEDIO DE TRANSFERENCIA (€/ha)	253,00 €	253,00 €	253,00 €	253,00 €	253,00 €

**RESUMEN DE UNIDADES**

Cód	GRUPO DE PAGO	Sup. Dec. Admisible (ha)	Sup. Comprometida (ha)	Sup. ajustada compromiso (1) (ha)	% sobredec.	Sup. Propuesta (ha)	Importe Declarado	Importe Topado	Importe Propuesto	Importe tras sobredec.
430	HORTÍCOLAS	0,64		0,63	0,00	0,63	159,39	159,39	159,39	159,39
<b>TOTAL</b>		0,64	0,63	0,63		0,63	159,39	159,39	159,39	159,39

**APLICACIÓN DE REDUCCIONES Y PENALIZACIONES**

GRUPO DE PAGO	Importe Calculado	Importe prereduc.	Criterios de subvencionabilidad y compromisos	Presentación tardía	Omisión declaración	Condicionalidad	IMPORTE (Euros) PROPUESTO
HORTÍCOLAS	159,39	159,39	0,00	0,00	0,00	0,00	159,39
<b>TOTAL</b>	159,39	159,39					159,39

**RESUMEN DE PAGOS**

	IMPORTE ( Euros )			
	PROPUESTO	FEADER (Eje 2)	MAPA	CAPADR
PROPUESTO	159,39	135,48	15,64	8,27

**RECINTOS PROPUESTOS**

REF.	REFERENCIA SIGPAC	CULTIVO	DESCRIPCIÓN CULTIVO	S/R	G.PAGO	PEND. MEDIA (%)	SUP. DEC. ADMISIBLE (ha)	SUP. COMPROM. (ha)	SUP. AJUSTADA COMPROM. (1) (ha)	SUP. CONV. SIGPAC (ha)	SUP. CERTIE. (ha)	SUP. CAMPO (ha)	SUP. CAMPO DETER. CULT. DECLARADO (ha)	SUP. DEC. REDUCIDA (ha)	SUP. PROPUESTA (ha)
1700000006559424	04-053-014-00163-002	156000	SANDÍA-SIN VARIEDAD	R	430	2,80	0,25	0,25	0,25		0,25			0,25	0,25
1700000006559425	04-053-014-00163-003	185000	CALABAZA-SIN VARIEDAD	R	430	2,10	0,39	0,38	0,38		0,38			0,38	0,38

(1) Superficie declarada admisible ajustada con la superficie comprometida.  
 (2) Factor de penalización valorando el alcance para el tipo de compromiso.

Puede verificar la integridad de una copia de este documento mediante la lectura del código QR adjunto o mediante el acceso a la dirección <https://ws050.juntadeandalucia.es/verificarFirma> indicando el código de VERIFICACIÓN

FIRMADO POR	JUAN JOSE SOLER GARCIA	FECHA	03/07/2024	
	ROCIO GUIJARRO MILLAN			
VERIFICACIÓN	Pk2jmGCJWUB3686MPKY7GEXJCD3GC4	PÁGINA	744/2334	



**INCIDENCIAS**

**INCIDENCIA DESCRIPCIÓN**

242	<p>Recinto pendiente de acreditación de titularidad.</p> <p>Ref:170000006559402 Recinto:04-037-058-00063-00002 Cultivo:153000 MELÓN-SIN VARIEDAD Regadío</p> <p>Ref:-897159 Recinto:04-037-058-00064-00008 Cultivo:158000 APIO-SIN VARIEDAD Regadío</p> <p>Ref:-897161 Recinto:04-037-058-00064-00010 Cultivo:49444 ALUBIAS-POCHA Regadío</p> <p>Ref:-897162 Recinto:04-037-058-00064-00011 Cultivo:154004 BRÓCOLI-PARTHENON Regadío</p> <p>Ref:170000006559413 Recinto:04-053-013-00046-00003 Cultivo:20000 BARBECHO TRADICIONAL-SIN VARIEDAD Secano</p> <p>Ref:170000006559403 Recinto:04-053-014-00038-00001 Cultivo:20000 BARBECHO TRADICIONAL-SIN VARIEDAD Secano</p> <p>Ref:170000006559404 Recinto:04-053-014-00038-00004 Cultivo:20000 BARBECHO TRADICIONAL-SIN VARIEDAD Secano</p> <p>Ref:170000006559415 Recinto:04-053-014-00038-00005 Cultivo:20000 BARBECHO TRADICIONAL-SIN VARIEDAD Secano</p> <p>Ref:170000006559418 Recinto:04-053-014-00040-00001 Cultivo:20000 BARBECHO TRADICIONAL-SIN VARIEDAD Secano</p> <p>Ref:170000006559412 Recinto:04-053-021-00038-00003 Cultivo:104024 ALMENDROS-MARCONA Secano</p> <p>Ref:170000006559423 Recinto:04-053-021-00038-00006 Cultivo:104024 ALMENDROS-MARCONA Secano</p> <p>Ref:170000006559421 Recinto:04-053-021-00038-00009 Cultivo:20000 BARBECHO TRADICIONAL-SIN VARIEDAD Secano</p> <p>Ref:-897167 Recinto:04-053-021-00038-00015 Cultivo:218030 HIGUERA-ALBACOR Secano</p>
4272	<p>Verifica que las líneas de declaración de las Solicitudes Únicas no tienen solapes con la capa de Retroactividad Gráfica (ambas de la misma campaña) a nivel de expediente/línea de declaración gráfica de la solicitud.</p> <p>Ref:170000006559421 Recinto:04-053-021-00038-00009 Cultivo: - Agregado de la referencia del recinto.:0 Zona de la referencia del recinto.:0 Superficie solapada.:0,04 Id. Incid.:95939769</p>
8200	<p>Línea de declaración monitorizada con resultado no admisible</p> <p>Ref:170000006559404 Recinto:04-053-014-00038-00004 Cultivo:20000 BARBECHO TRADICIONAL-SIN VARIEDAD</p>
8400	<p>Monitorización Línea de declaración monitorizada con situación 12 o "nula" y sin información de producto.</p> <p>Ref:170000006559404 Recinto:04-053-014-00038-00004 Cultivo: - IDENTIFICADOR DE LA PARCELA AGRÍCOLA:10 Código de producto declarado en dicho recinto.:20 Código de variedad/especie/tipo declarada en dicho recinto.:0 Línea de ayuda declarada en dicho recinto.:</p>
100402	<p>Recinto solicitado no forma parte de ningún organismo de control autorizado para la producción ecológica en Andalucía o fecha de inscripción posterior al plazo establecido ( Anexo I. Criterios de Subvencionabilidad. Orden 28 de marzo de 2023 ).</p> <p>Ref:-897161 Recinto:04-037-058-00064-00010 Cultivo:49444 ALUBIAS-POCHA Regadío</p> <p>Ref:170000006559413 Recinto:04-053-013-00046-00003 Cultivo:20000 BARBECHO TRADICIONAL-SIN VARIEDAD Secano</p> <p>Ref:170000006559403 Recinto:04-053-014-00038-00001 Cultivo:20000 BARBECHO TRADICIONAL-SIN VARIEDAD Secano</p> <p>Ref:170000006559404 Recinto:04-053-014-00038-00004 Cultivo:20000 BARBECHO TRADICIONAL-SIN VARIEDAD Secano</p> <p>Ref:170000006559415 Recinto:04-053-014-00038-00005 Cultivo:20000 BARBECHO TRADICIONAL-SIN VARIEDAD Secano</p> <p>Ref:170000006559418 Recinto:04-053-014-00040-00001 Cultivo:20000 BARBECHO TRADICIONAL-SIN VARIEDAD Secano</p> <p>Ref:170000006559405 Recinto:04-053-014-00088-00002 Cultivo:20000 BARBECHO TRADICIONAL-SIN VARIEDAD Secano</p> <p>Ref:170000006559406 Recinto:04-053-014-00157-00001 Cultivo:20000 BARBECHO TRADICIONAL-SIN VARIEDAD Secano</p> <p>Ref:170000006559407 Recinto:04-053-014-00159-00001 Cultivo:20000 BARBECHO TRADICIONAL-SIN VARIEDAD Secano</p> <p>Ref:170000006559408 Recinto:04-053-014-00159-00002 Cultivo:20000 BARBECHO TRADICIONAL-SIN VARIEDAD Secano</p> <p>Ref:170000006559409 Recinto:04-053-014-00162-00001 Cultivo:20000 BARBECHO TRADICIONAL-SIN VARIEDAD Secano</p> <p>Ref:170000006559410 Recinto:04-053-014-00163-00005 Cultivo:20000 BARBECHO TRADICIONAL-SIN VARIEDAD Regadío</p> <p>Ref:170000006559417 Recinto:04-053-014-00163-00006 Cultivo:20000 BARBECHO TRADICIONAL-SIN VARIEDAD Regadío</p> <p>Ref:170000006559414 Recinto:04-053-014-00163-00007 Cultivo:20000 BARBECHO TRADICIONAL-SIN VARIEDAD Regadío</p> <p>Ref:170000006559416 Recinto:04-053-014-00163-00008 Cultivo:20000 BARBECHO TRADICIONAL-SIN VARIEDAD Regadío</p> <p>Ref:170000006559412 Recinto:04-053-021-00038-00003 Cultivo:104024 ALMENDROS-MARCONA Secano</p> <p>Ref:170000006559423 Recinto:04-053-021-00038-00006 Cultivo:104024 ALMENDROS-MARCONA Secano</p> <p>Ref:170000006559421 Recinto:04-053-021-00038-00009 Cultivo:20000 BARBECHO TRADICIONAL-SIN VARIEDAD Secano</p> <p>Ref:-897167 Recinto:04-053-021-00038-00015 Cultivo:218030 HIGUERA-ALBACOR Secano</p>
100406	<p>Grupo de cultivo declarado en el recinto no coincide con el grupo de cultivo existente en el organismo de control autorizado para la producción ecológica en Andalucía ( Anexo I. Criterios de Subvencionabilidad. Orden 28 de marzo de 2023 ).</p> <p>Ref:-897161 Recinto:04-037-058-00064-00010 Cultivo:49444 ALUBIAS-POCHA Regadío Grupo de SIPEA:HORTICOLAS</p> <p>Ref:170000006559405 Recinto:04-053-014-00088-00002 Cultivo:20000 BARBECHO TRADICIONAL-SIN VARIEDAD Secano Grupo de SIPEA:HORTICOLAS</p> <p>Ref:170000006559406 Recinto:04-053-014-00157-00001 Cultivo:20000 BARBECHO TRADICIONAL-SIN VARIEDAD Secano Grupo de SIPEA:HORTICOLAS</p> <p>Ref:170000006559407 Recinto:04-053-014-00159-00001 Cultivo:20000 BARBECHO TRADICIONAL-SIN VARIEDAD Secano Grupo de SIPEA:HORTICOLAS</p> <p>Ref:170000006559408 Recinto:04-053-014-00159-00002 Cultivo:20000 BARBECHO TRADICIONAL-SIN VARIEDAD Secano Grupo de SIPEA:HORTICOLAS</p> <p>Ref:170000006559409 Recinto:04-053-014-00162-00001 Cultivo:20000 BARBECHO TRADICIONAL-SIN VARIEDAD Secano Grupo de SIPEA:FRUTALES</p> <p>Ref:170000006559410 Recinto:04-053-014-00163-00005 Cultivo:20000 BARBECHO TRADICIONAL-SIN VARIEDAD Regadío Grupo de SIPEA:HORTICOLAS</p>

(1) Superficie declarada admisible ajustada con la superficie comprometida.  
 (2) Factor de penalización valorando el alcance para el tipo de compromiso.

Puede verificar la integridad de una copia de este documento mediante la lectura del código QR adjunto o mediante el acceso a la dirección <https://ws050.juntadeandalucia.es/verificarFirma> indicando el código de VERIFICACIÓN

FIRMADO POR	JUAN JOSE SOLER GARCIA	FECHA	03/07/2024	
	ROCIO GUIJARRO MILLAN			
VERIFICACIÓN	Pk2jmGCJWUB3686MPKY7GEXJCD3GC4	PÁGINA	745/2334	



**INCIDENCIAS**

**INCIDENCIA DESCRIPCIÓN**

- Ref:170000006559417 Recinto:04-053-014-00163-00006 Cultivo:20000 BARBECHO TRADICIONAL-SIN VARIEDAD Regadío Grupo de SIPEA:HORTICOLAS
- Ref:170000006559414 Recinto:04-053-014-00163-00007 Cultivo:20000 BARBECHO TRADICIONAL-SIN VARIEDAD Regadío Grupo de SIPEA:HORTICOLAS
- Ref:170000006559416 Recinto:04-053-014-00163-00008 Cultivo:20000 BARBECHO TRADICIONAL-SIN VARIEDAD Regadío Grupo de SIPEA:HORTICOLAS
- 100424 Solicita recinto que no está comprometido para la operación.
- Ref:170000006559402 Recinto:04-037-058-00063-00002 Cultivo:153000 MELÓN-SIN VARIEDAD Regadío
- Ref:-897159 Recinto:04-037-058-00064-00008 Cultivo:158000 APIO-SIN VARIEDAD Regadío
- Ref:-897161 Recinto:04-037-058-00064-00010 Cultivo:49444 ALUBIAS-POCHA Regadío
- Ref:-897162 Recinto:04-037-058-00064-00011 Cultivo:154004 BRÓCOLI-PARTHENON Regadío
- Ref:170000006559413 Recinto:04-053-013-00046-00003 Cultivo:20000 BARBECHO TRADICIONAL-SIN VARIEDAD Secano
- Ref:170000006559403 Recinto:04-053-014-00038-00001 Cultivo:20000 BARBECHO TRADICIONAL-SIN VARIEDAD Secano
- Ref:170000006559404 Recinto:04-053-014-00038-00004 Cultivo:20000 BARBECHO TRADICIONAL-SIN VARIEDAD Secano
- Ref:170000006559415 Recinto:04-053-014-00038-00005 Cultivo:20000 BARBECHO TRADICIONAL-SIN VARIEDAD Secano
- Ref:170000006559418 Recinto:04-053-014-00040-00001 Cultivo:20000 BARBECHO TRADICIONAL-SIN VARIEDAD Secano
- Ref:170000006559405 Recinto:04-053-014-00088-00002 Cultivo:20000 BARBECHO TRADICIONAL-SIN VARIEDAD Secano
- Ref:170000006559406 Recinto:04-053-014-00157-00001 Cultivo:20000 BARBECHO TRADICIONAL-SIN VARIEDAD Secano
- Ref:170000006559407 Recinto:04-053-014-00159-00001 Cultivo:20000 BARBECHO TRADICIONAL-SIN VARIEDAD Secano
- Ref:170000006559408 Recinto:04-053-014-00159-00002 Cultivo:20000 BARBECHO TRADICIONAL-SIN VARIEDAD Secano
- Ref:170000006559409 Recinto:04-053-014-00162-00001 Cultivo:20000 BARBECHO TRADICIONAL-SIN VARIEDAD Secano
- Ref:170000006559410 Recinto:04-053-014-00163-00005 Cultivo:20000 BARBECHO TRADICIONAL-SIN VARIEDAD Regadío
- Ref:170000006559417 Recinto:04-053-014-00163-00006 Cultivo:20000 BARBECHO TRADICIONAL-SIN VARIEDAD Regadío
- Ref:170000006559414 Recinto:04-053-014-00163-00007 Cultivo:20000 BARBECHO TRADICIONAL-SIN VARIEDAD Regadío
- Ref:170000006559416 Recinto:04-053-014-00163-00008 Cultivo:20000 BARBECHO TRADICIONAL-SIN VARIEDAD Regadío
- Ref:170000006559412 Recinto:04-053-021-00038-00003 Cultivo:104024 ALMENDROS-MARCONA Secano
- Ref:170000006559423 Recinto:04-053-021-00038-00006 Cultivo:104024 ALMENDROS-MARCONA Secano
- Ref:170000006559421 Recinto:04-053-021-00038-00009 Cultivo:20000 BARBECHO TRADICIONAL-SIN VARIEDAD Secano
- Ref:-897167 Recinto:04-053-021-00038-00015 Cultivo:218030 HIGUERA-ALBACOR Secano

(1) Superficie declarada admisible ajustada con la superficie comprometida.  
 (2) Factor de penalización valorando el alcance para el tipo de compromiso.

Puede verificar la integridad de una copia de este documento mediante la lectura del código QR adjunto o mediante el acceso a la dirección <a href="https://ws050.juntadeandalucia.es/verificarFirma">https://ws050.juntadeandalucia.es/verificarFirma</a> indicando el código de VERIFICACIÓN				
FIRMADO POR	JUAN JOSE SOLER GARCIA	FECHA	03/07/2024	
	ROCIO GUIJARRO MILLAN			
VERIFICACIÓN	Pk2jmGCJWUB3686MPKY7GEXJCD3GC4		PÁGINA	746/2334

**APELLIDOS Y NOMBRE / RAZÓN SOCIAL**

GARCIA PARDO MARIA DOLORES

**NIF**

\*\*\*3437\*

**EXPEDIENTE**

1100113

**ANUALIDAD DE PAGO**

1ª

**IMPORTE POR ANUALIDAD**

	2023	2024	2025	2026	2027
IMPORTE MÁXIMO SUBVENCIONABLE	4.335,79 €	4.335,79 €	4.335,79 €	4.335,79 €	4.335,79 €
IMPORTE MEDIO DE TRANSFERENCIA (€/ha)	224,54 €	224,54 €	224,54 €	224,54 €	224,54 €

**RESUMEN DE UNIDADES**

Cód	GRUPO DE PAGO	Sup. Dec. Admisible (ha)	Sup. Comprometida (ha)	Sup. ajustada compromiso (1) (ha)	% sobredec.	Sup. Propuesta (ha)	Importe Declarado	Importe Topado	Importe Propuesto	Importe tras sobredec.
429	OLIVAR	5,06		5,06	0,00	5,06	1.254,37	1.254,37	1.254,37	1.254,37
432	FRUTALES SECANO	14,46		14,25	0,00	14,25	3.081,42	3.081,42	3.081,42	3.081,42
<b>TOTAL</b>		19,52	19,31	19,31		19,31	4.335,79	4.335,79	4.335,79	4.335,79

**APLICACIÓN DE REDUCCIONES Y PENALIZACIONES**

GRUPO DE PAGO	Importe Calculado	Importe prereduc.	Criterios de subvencionabilidad y compromisos	Presentación tardía	Omisión declaración	Condicionalidad	IMPORTE (Euros) PROPUESTO
FRUTALES SECANO	3.081,42	3.081,42	0,00	0,00	0,00	0,00	3.081,42
OLIVAR	1.254,37	1.254,37	0,00	0,00	0,00	0,00	1.254,37
<b>TOTAL</b>	4.335,79	4.335,79					4.335,79

**RESUMEN DE PAGOS**

	IMPORTE ( Euros )			
	PROPUESTO	FEADER (Eje 2)	MAPA	CAPADR
PROPUESTO	4.335,79	3.685,42	425,34	225,03

(1) Superficie declarada admisible ajustada con la superficie comprometida.

(2) Factor de penalización valorando el alcance para el tipo de compromiso.

Puede verificar la integridad de una copia de este documento mediante la lectura del código QR adjunto o mediante el acceso a la dirección <https://ws050.juntadeandalucia.es/verificarFirma> indicando el código de VERIFICACIÓN

FIRMADO POR	JUAN JOSE SOLER GARCIA	FECHA	03/07/2024	
	ROCIO GUIJARRO MILLAN			
VERIFICACIÓN	Pk2jmGCJWUB3686MPKY7GEXJCD3GC4	PÁGINA	747/2334	



**RECINTOS PROPUESTOS**

REF.	REFERENCIA SIGPAC	CULTIVO	DESCRIPCIÓN CULTIVO	S/R	G.PAGO	PEND. MEDIA (%)	SUP. DEC. ADMISIBLE (ha)	SUP. COMPROM. (ha)	SUP. AJUSTADA COMPR.(1) (ha)	SUP. CONV. SIGPAC (ha)	SUP. CERTIF. (ha)	SUP. CAMPO (ha)	SUP. CAMPO DETER. CULT. DECLARADO (ha)	SUP. DEC. REDUCIDA (ha)	SUP. PROPUESTA (ha)
170000005310843	04-004-013-00138-005	101194	OLIVAR-LECHIN DE GRANADA	S	429	35,00	0,30	0,30	0,30		0,30			0,30	0,30
170000005310844	04-004-011-00258-005	101194	OLIVAR-LECHIN DE GRANADA	S	429	14,70	0,61	0,61	0,61		0,61			0,61	0,61
170000005310845	04-004-011-00055-006	101194	OLIVAR-LECHIN DE GRANADA	S	429	34,10	0,45	0,45	0,45		0,45			0,45	0,45
170000005310846	04-004-013-00108-001	101194	OLIVAR-LECHIN DE GRANADA	R	429	5,30	1,45	1,45	1,45		1,46			1,45	1,45
170000005310847	04-004-013-00102-001	101194	OLIVAR-LECHIN DE GRANADA	R	429	7,90	0,60	0,60	0,60		0,60			0,60	0,60
170000005310848	04-004-010-00125-003	101194	OLIVAR-LECHIN DE GRANADA	S	429	33,60	0,29	0,29	0,29		0,29			0,29	0,29
170000005310849	04-004-011-00006-001	101194	OLIVAR-LECHIN DE GRANADA	R	429	22,50	0,01	0,01	0,01		0,01			0,01	0,01
170000005310850	04-004-009-00178-003	101194	OLIVAR-LECHIN DE GRANADA	S	429	45,90	0,17	0,17	0,17		0,17			0,17	0,17
170000005310861	04-017-013-00081-003	101194	OLIVAR-LECHIN DE GRANADA	S	429	17,60	0,22	0,22	0,22		0,22			0,22	0,22
170000005310863	04-017-011-00319-001	101194	OLIVAR-LECHIN DE GRANADA	S	429	22,50	0,45	0,45	0,45		0,45			0,45	0,45
170000005310865	04-017-011-00416-001	101194	OLIVAR-LECHIN DE GRANADA	R	429	8,50	0,10	0,10	0,10		0,10			0,10	0,10
170000005310866	04-017-011-00313-014	101194	OLIVAR-LECHIN DE GRANADA	S	429	18,10	0,07	0,07	0,07		0,07			0,07	0,07
170000005310868	04-017-011-00320-003	101194	OLIVAR-LECHIN DE GRANADA	S	429	34,80	0,04	0,04	0,04		0,04			0,04	0,04
170000005310869	04-017-011-00313-013	101194	OLIVAR-LECHIN DE GRANADA	S	429	14,70	0,08	0,08	0,08		0,08			0,08	0,08
170000005310870	04-017-011-00313-006	101194	OLIVAR-LECHIN DE GRANADA	S	429	34,70	0,18	0,18	0,18		0,18			0,18	0,18
170000005310873	04-004-013-00138-011	101194	OLIVAR-LECHIN DE GRANADA	S	429	28,10	0,04	0,04	0,04		0,04			0,04	0,04
170000005310895	04-004-012-00124-002	104020	ALMENDROS-GUARA	S	432	38,20	0,33	0,33	0,33		0,33			0,33	0,33
170000005310897	04-004-012-00154-002	104020	ALMENDROS-GUARA	S	432	28,50	0,98	0,98	0,98		0,98			0,98	0,98
170000005310898	04-004-012-00154-003	104020	ALMENDROS-GUARA	S	432	31,10	1,68	1,68	1,68		1,68			1,68	1,68
170000005310899	04-004-012-00157-002	104020	ALMENDROS-GUARA	S	432	29,30	0,92	0,92	0,92		0,92			0,92	0,92
170000005310900	04-004-012-00158-003	104020	ALMENDROS-GUARA	S	432	37,60	0,06	0,06	0,06		0,06			0,06	0,06
170000005310901	04-017-011-00319-004	104024	ALMENDROS-MARCONA	S	432	6,80	0,33	0,33	0,33		0,33			0,33	0,33
170000005310902	04-004-012-00154-006	104020	ALMENDROS-GUARA	S	432	42,60	0,05	0,05	0,05		0,05			0,05	0,05
170000005310903	04-017-011-00366-001	104024	ALMENDROS-MARCONA	S	432	22,10	0,57	0,57	0,57		0,57			0,57	0,57
170000005310904	04-004-012-00154-008	104020	ALMENDROS-GUARA	S	432	19,20	0,05	0,05	0,05		0,05			0,05	0,05
170000005310907	04-004-014-00083-002	104024	ALMENDROS-MARCONA	S	432	10,40	0,01	0,01	0,01		0,01			0,01	0,01
170000005310908	04-004-014-00073-006	104008	ALMENDROS-CONSTANTI	S	432	26,30	3,88	3,88	3,88		3,88			3,88	3,88
170000005310911	04-004-013-00138-008	104020	ALMENDROS-GUARA	S	432	33,60	1,66	1,66	1,66		1,66			1,66	1,66
170000005310913	04-004-012-00159-007	104020	ALMENDROS-GUARA	S	432	38,30	0,15	0,15	0,15		0,15			0,15	0,15
170000005310914	04-004-012-00159-001	104020	ALMENDROS-GUARA	S	432	28,40	0,25	0,25	0,25		0,25			0,25	0,25
170000005310915	04-004-012-00308-003	104024	ALMENDROS-MARCONA	S	432	14,60	0,07	0,07	0,07		0,07			0,07	0,07
170000005310916	04-004-012-00201-001	104024	ALMENDROS-MARCONA	S	432	21,00	0,11	0,11	0,11		0,11			0,11	0,11
170000005310917	04-004-012-00158-002	104020	ALMENDROS-GUARA	S	432	39,10	0,27	0,27	0,27		0,27			0,27	0,27
170000005310919	04-004-012-00158-008	104020	ALMENDROS-GUARA	S	432	37,70	0,23	0,23	0,23		0,23			0,23	0,23
170000005310920	04-004-012-00158-007	104020	ALMENDROS-GUARA	S	432	45,20	0,07	0,07	0,07		0,07			0,07	0,07
170000005310921	04-004-011-00258-004	104024	ALMENDROS-MARCONA	S	432	12,50	0,24	0,24	0,24		0,24			0,24	0,24
170000005310922	04-004-011-00258-012	104024	ALMENDROS-MARCONA	S	432	22,20	0,52	0,52	0,52		0,52			0,52	0,52
170000005310924	04-004-011-80032-014	104024	ALMENDROS-MARCONA	S	432	33,40	0,01	0,01	0,01		0,01			0,01	0,01
170000005310925	04-004-011-80032-010	104024	ALMENDROS-MARCONA	S	432	23,80	0,18	0,18	0,18		0,18			0,18	0,18
170000005310926	04-004-011-00266-002	104024	ALMENDROS-MARCONA	S	432	22,50	0,05	0,05	0,05		0,05			0,05	0,05
170000005310928	04-017-011-00313-002	104024	ALMENDROS-MARCONA	S	432	29,20	0,05	0,05	0,05		0,05			0,05	0,05
170000005310929	04-017-011-00319-002	104024	ALMENDROS-MARCONA	S	432	9,30	0,27	0,27	0,27		0,27			0,27	0,27
170000005310930	04-017-011-00313-005	104024	ALMENDROS-MARCONA	S	432	10,00	0,12	0,12	0,12		0,12			0,12	0,12
170000005310931	04-004-014-00085-002	104024	ALMENDROS-MARCONA	S	432	18,80	0,69	0,69	0,69		0,69			0,69	0,69
170000005310932	04-004-014-00083-003	104024	ALMENDROS-MARCONA	S	432	23,90	0,49	0,49	0,49		0,49			0,49	0,49
170000005310933	04-017-011-00313-001	104024	ALMENDROS-MARCONA	S	432	28,60	0,04	0,04	0,04		0,04			0,04	0,04
170000005310934	04-004-014-00085-003	104024	ALMENDROS-MARCONA	S	432	25,30	0,13	0,13	0,13		0,13			0,13	0,13

**INCIDENCIAS**

**INCIDENCIA DESCRIPCIÓN**

- 4272 Verifica que las líneas de declaración de las Solicitudes Únicas no tienen solapes con la capa de Retroactividad Gráfica (ambas de la misma campaña) a nivel de expediente/línea de declaración gráfica de la solicitud.  
Ref:170000005310852 Recinto:04-004-011-00058-00006 Cultivo: - Agregado de la referencia del recinto.:0 Zona de la referencia del recinto.:0 Superficie solapada.:0,14 Id. Incid.:95939519  
Ref:170000005310906 Recinto:04-004-013-00138-00009 Cultivo: - Agregado de la referencia del recinto.:0 Zona de la referencia del recinto.:0 Superficie solapada.:0,06 Id. Incid.:95939520
- 100402 Recinto solicitado no forma parte de ningún organismo de control autorizado para la producción ecológica en Andalucía o fecha de inscripción posterior al plazo establecido ( Anexo I. Criterios de Subvencionabilidad. Orden 28 de marzo de 2023 ).  
Ref:170000005310860 Recinto:04-004-011-00056-00009 Cultivo:101194 OLIVAR-LECHIN DE GRANADA Secano
- 100406 Grupo de cultivo declarado en el recinto no coincide con el grupo de cultivo existente en el organismo de control autorizado para la producción ecológica en Andalucía ( Anexo I. Criterios de Subvencionabilidad. Orden 28 de marzo de 2023 ).  
Ref:170000005310860 Recinto:04-004-011-00056-00009 Cultivo:101194 OLIVAR-LECHIN DE GRANADA Secano Grupo de SIPEA: FRUTALES
- 100424 Solicita recinto que no está comprometido para la operación.  
Ref:170000005310853 Recinto:04-004-009-00178-00002 Cultivo:101194 OLIVAR-LECHIN DE GRANADA Secano  
Ref:170000005310860 Recinto:04-004-011-00056-00009 Cultivo:101194 OLIVAR-LECHIN DE GRANADA Secano  
Ref:170000005310852 Recinto:04-004-011-00058-00006 Cultivo:101194 OLIVAR-LECHIN DE GRANADA Secano  
Ref:-70810 Recinto:04-004-011-00058-00009 Cultivo:101194 OLIVAR-LECHIN DE GRANADA Secano

(1) Superficie declarada admisible ajustada con la superficie comprometida.  
(2) Factor de penalización valorando el alcance para el tipo de compromiso.

Puede verificar la integridad de una copia de este documento mediante la lectura del código QR adjunto o mediante el acceso a la dirección <a href="https://ws050.juntadeandalucia.es/verificarFirma">https://ws050.juntadeandalucia.es/verificarFirma</a> indicando el código de VERIFICACIÓN					
FIRMADO POR	JUAN JOSE SOLER GARCIA		FECHA		03/07/2024
	ROCIO GUIJARRO MILLAN				
VERIFICACIÓN	Pk2jmGCJWUB3686MPKY7GEXJCD3GC4		PÁGINA		748/2334





**INCIDENCIAS**

**INCIDENCIA DESCRIPCIÓN**

Ref:170000005310912 Recinto:04-004-013-00138-00007 Cultivo:104020 ALMENDROS-GUARA Secano  
Ref:170000005310906 Recinto:04-004-013-00138-00009 Cultivo:104020 ALMENDROS-GUARA Secano  
Ref:170000005310905 Recinto:04-004-013-00138-00010 Cultivo:104020 ALMENDROS-GUARA Secano  
Ref:170000005310867 Recinto:04-017-011-00313-00008 Cultivo:101194 OLIVAR-LECHIN DE GRANADA Secano  
Ref:170000005310872 Recinto:04-017-011-00313-00008 Cultivo:101194 OLIVAR-LECHIN DE GRANADA Secano

(1) Superficie declarada admisible ajustada con la superficie comprometida.  
(2) Factor de penalización valorando el alcance para el tipo de compromiso.

Puede verificar la integridad de una copia de este documento mediante la lectura del código QR adjunto o mediante el acceso a la dirección <https://ws050.juntadeandalucia.es/verificarFirma> indicando el código de VERIFICACIÓN

FIRMADO POR	JUAN JOSE SOLER GARCIA	FECHA	03/07/2024	
	ROCIO GUIJARRO MILLAN			
VERIFICACIÓN	Pk2jmGCJWUB3686MPKY7GEXJCD3GC4	PÁGINA	749/2334	



**APELLIDOS Y NOMBRE / RAZÓN SOCIAL**

GARCIA PARRA FRANCISCO

**NIF**  
\*\*\*\*6604\*

**EXPEDIENTE**  
1229399

**ANUALIDAD DE PAGO**

1ª

**IMPORTES POR ANUALIDAD**

	2023	2024	2025	2026	2027
IMPORTE MÁXIMO SUBVENCIONABLE	2.058,69 €	2.058,69 €	2.058,69 €	2.058,69 €	2.058,69 €
IMPORTE MEDIO DE TRANSFERENCIA (€/ha)	239,94 €	239,94 €	239,94 €	239,94 €	239,94 €

**RESUMEN DE UNIDADES**

Cód	GRUPO DE PAGO	Sup. Dec. Admisible (ha)	Sup. Comprometida (ha)	Sup. ajustada compromiso (I) (ha)	% sobredec.	Sup. Propuesta (ha)	Importe Declarado	Importe Topado	Importe Propuesto	Importe tras sobredec.
431	VIÑEDO	10,49		8,58	0,00	8,58	2.058,69	2.058,69	2.058,69	2.058,69
<b>TOTAL</b>		10,49	8,58	8,58		8,58	2.058,69	2.058,69	2.058,69	2.058,69

**APLICACIÓN DE REDUCCIONES Y PENALIZACIONES**

GRUPO DE PAGO	Importe Calculado	Importe prereduc.	Importe subvencionabilidad y compromisos	Presentación tardía	Omisión declaración	Condicionalidad	IMPORTE (Euros) PROPUESTO
VIÑEDO	2.058,69	2.058,69	0,00	0,00	0,00	0,00	2.058,69
<b>TOTAL</b>	2.058,69	2.058,69					2.058,69

**RESUMEN DE PAGOS**

	IMPORTE (Euros)			
	PROPUESTO	FEADER (Eje 2)	MAPA	CAPADR
PROPUESTO	2.058,69	1.749,89	201,96	106,84

**RECINTOS PROPUESTOS**

REF.	REFERENCIA SIGPAC	CULTIVO/DESCRIPCIÓN CULTIVO	S/R	G.PAGO	PEND. MEDIA (%)	SUP. DEC. ADMISIBLE (ha)	SUP. COMPROM. (ha)	SUP. AJUSTADA COMPROM. (I) (ha)	SUP. CONV. SIGPAC (ha)	SUP. CERTIE (ha)	SUP. CAMPO (ha)	SUP. CAMPO DETER. CULT. DECLARADO (ha)	SUP. DEC. REDUCIDA (ha)	SUP. PROPUESTA (ha)
-1129454	04-099-045-00027-008	102210 VIÑEDO VINIFICACIÓN-SIRIUS	S	431	39,80	0,11	0,11	0,11		0,11			0,11	0,11
-1129453	04-099-045-00026-003	102210 VIÑEDO VINIFICACIÓN-SIRIUS	S	431	22,70	0,63	0,30	0,30		0,30			0,30	0,30
-1129452	04-099-045-00026-003	102210 VIÑEDO VINIFICACIÓN-SIRIUS	S	431	22,70	0,95	0,46	0,46		0,46			0,46	0,46
-1129451	04-099-045-00026-003	102210 VIÑEDO VINIFICACIÓN-SIRIUS	S	431	22,70	0,33	0,16	0,16		0,16			0,16	0,16
1700000006584135	04-099-046-00052-001	102198 VIÑEDO VINIFICACIÓN-TEMPRANILLO	S	431	11,00	0,66	0,66	0,66		0,66			0,66	0,66
1700000006584136	04-099-046-00328-001	102198 VIÑEDO VINIFICACIÓN-TEMPRANILLO	S	431	14,20	5,57	5,57	5,57		5,57			5,57	5,57
1700000006584137	04-099-045-00027-001	102210 VIÑEDO VINIFICACIÓN-SIRIUS	S	431	7,00	0,45	0,45	0,45		0,45			0,45	0,45
1700000006584138	04-099-045-00026-003	102210 VIÑEDO VINIFICACIÓN-SIRIUS	S	431	22,70	1,79	0,87	0,87		0,87			0,87	0,87

**INCIDENCIAS**

**INCIDENCIA DESCRIPCIÓN**

- 219 Superficie declarada sobre un mismo recinto, en un mismo expediente, mayor que la superficie total del recinto SIGPAC.
- Ref:-1129451 Recinto:04-099-045-00026-00003 Cultivo:102210 VIÑEDO VINIFICACIÓN-SIRIUS Secano Suma de superficies declaradas para este recinto por el solicitante (Áreas):370 Superficie SIGPAC total para el recinto (Áreas):369 Exceso de superficie declarada (Hectáreas):0,01
- Ref:-1129452 Recinto:04-099-045-00026-00003 Cultivo:102210 VIÑEDO VINIFICACIÓN-SIRIUS Secano Suma de superficies declaradas para este recinto por el solicitante (Áreas):370 Superficie SIGPAC total para el recinto (Áreas):369 Exceso de superficie declarada (Hectáreas):0,01
- Ref:-1129453 Recinto:04-099-045-00026-00003 Cultivo:102210 VIÑEDO VINIFICACIÓN-SIRIUS Secano Suma de superficies declaradas para este recinto por el solicitante (Áreas):370 Superficie SIGPAC total para el recinto (Áreas):369 Exceso de superficie declarada (Hectáreas):0,01
- Ref:1700000006584138 Recinto:04-099-045-00026-00003 Cultivo:102210 VIÑEDO VINIFICACIÓN-SIRIUS Secano Suma de superficies declaradas para este recinto por el solicitante (Áreas):370 Superficie SIGPAC total para el recinto (Áreas):369 Exceso de superficie declarada (Hectáreas):0,01

(1) Superficie declarada admisible ajustada con la superficie comprometida.  
(2) Factor de penalización valorando el alcance para el tipo de compromiso.

Puede verificar la integridad de una copia de este documento mediante la lectura del código QR adjunto o mediante el acceso a la dirección <https://ws050.juntadeandalucia.es/verificarFirma> indicando el código de VERIFICACIÓN

FIRMADO POR	JUAN JOSE SOLER GARCIA	FECHA	03/07/2024	
	ROCIO GUIJARRO MILLAN			
VERIFICACIÓN	Pk2jmGCJWUB3686MPKY7GEXJCD3GC4	PÁGINA	750/2334	



**APELLIDOS Y NOMBRE / RAZÓN SOCIAL**

GARCIA PEREZ ANA MARIA

**NIF**  
\*\*\*\*1653\*

**EXPEDIENTE**  
1207045

**ANUALIDAD DE PAGO**

1ª

**IMPORTE POR ANUALIDAD**

	2023	2024	2025	2026	2027
IMPORTE MÁXIMO SUBVENCIONABLE	957,94 €	957,94 €	957,94 €	957,94 €	957,94 €
IMPORTE MEDIO DE TRANSFERENCIA (€/ha)	216,24 €	216,24 €	216,24 €	216,24 €	216,24 €

**RESUMEN DE UNIDADES**

Cód	GRUPO DE PAGO	Sup. Dec. Admisible (ha)	Sup. Comprometida (ha)	Sup. ajustada compromiso (I) (ha)	% sobredec.	Sup. Propuesta (ha)	Importe Declarado	Importe Topado	Importe Propuesto	Importe tras sobredec.
432	FRUTALES SECANO	4,43		4,43	0,00	4,43	957,94	957,94	957,94	957,94
<b>TOTAL</b>		4,43	4,43	4,43		4,43	957,94	957,94	957,94	957,94

**APLICACIÓN DE REDUCCIONES Y PENALIZACIONES**

GRUPO DE PAGO	Importe Calculado	Importe prereduc.	Criterios de subvencionabilidad y compromisos	Presentación tardía	Omisión declaración	Condicionalidad	IMPORTE (Euros) PROPUESTO
FRUTALES SECANO	957,94	957,94	0,00	0,00	0,00	0,00	957,94
<b>TOTAL</b>	957,94	957,94					957,94

**RESUMEN DE PAGOS**

	IMPORTE (Euros)			
	PROPUESTO	FEADER (Eje 2)	MAPA	CAPADR
PROPUESTO	957,94	814,25	93,97	49,72

**RECINTOS PROPUESTOS**

REF.	REFERENCIA SIGPAC	CULTIVO DESCRIPCIÓN CULTIVO	S/R	G.PAGO	PEND. MEDIA (%)	SUP. DEC. ADMISIBLE (ha)	SUP. COMPROM. (ha)	SUP. AJUSTADA COMPROM. (I) (ha)	SUP. CONV. SIGPAC (ha)	SUP. CERTIE (ha)	SUP. CAMPO (ha)	SUP. CAMPO DETER. CULT. DECLARADO (ha)	SUP. DEC. REDUCIDA (ha)	SUP. PROPUESTA (ha)
170000005581960	04-099-032-00039-001	104020 ALMENDROS-GUARA	S	432	9,30	3,13	3,13	3,13		3,13			3,13	3,13
170000005581961	04-099-032-00076-001	104020 ALMENDROS-GUARA	S	432	8,40	1,30	1,30	1,30		1,30			1,30	1,30

(1) Superficie declarada admisible ajustada con la superficie comprometida.  
(2) Factor de penalización valorando el alcance para el tipo de compromiso.

Puede verificar la integridad de una copia de este documento mediante la lectura del código QR adjunto o mediante el acceso a la dirección <https://ws050.juntadeandalucia.es/verificarFirma> indicando el código de VERIFICACIÓN

FIRMADO POR	JUAN JOSE SOLER GARCIA	FECHA	03/07/2024	
	ROCIO GUIJARRO MILLAN			
VERIFICACIÓN	Pk2jmGCJWUB3686MPKY7GEXJCD3GC4	PÁGINA	751/2334	



**APELLIDOS Y NOMBRE / RAZÓN SOCIAL**

GARCIA PEREZ ANTONIA

**NIF**

\*\*\*\*0138\*

**EXPEDIENTE**

1097127

**ANUALIDAD DE PAGO**

1ª

**IMPORTE POR ANUALIDAD**

	2023	2024	2025	2026	2027
IMPORTE MÁXIMO SUBVENCIONABLE	5.626,56 €	5.626,56 €	5.626,56 €	5.626,56 €	5.626,56 €
IMPORTE MEDIO DE TRANSFERENCIA (€/ha)	216,24 €	216,24 €	216,24 €	216,24 €	216,24 €

**RESUMEN DE UNIDADES**

Cód	GRUPO DE PAGO	Sup. Dec. Admisible (ha)	Sup. Comprometida (ha)	Sup. ajustada compromiso (1) (ha)	% sobredec.	Sup. Propuesta (ha)	Importe Declarado	Importe Topado	Importe Propuesto	Importe tras sobredec.
432	FRUTALES SECANO	26,02		26,02	0,00	26,02	5.626,56	5.626,56	5.626,56	5.626,56
<b>TOTAL</b>		26,02	26,02	26,02		26,02	5.626,56	5.626,56	5.626,56	5.626,56

**APLICACIÓN DE REDUCCIONES Y PENALIZACIONES**

GRUPO DE PAGO	Importe Calculado	Importe prerreduc.	Importe subvencionabilidad y compromisos	Presentación tardía	Omisión declaración	Condicionalidad	IMPORTE (Euros) PROPUESTO
FRUTALES SECANO	5.626,56	5.626,56	0,00	0,00	0,00	0,00	5.626,56
<b>TOTAL</b>	5.626,56	5.626,56					5.626,56

**RESUMEN DE PAGOS**

	IMPORTE (Euros)			
	PROPUESTO	FEADER (Eje 2)	MAPA	CAPADR
PROPUESTO	5.626,56	4.782,58	551,97	292,01

**RECINTOS PROPUESTOS**

REF.	REFERENCIA SIGPAC	CULTIVO DESCRIPCIÓN CULTIVO	S/R	G.PAGO	PEND. MEDIA (%)	SUP. DEC. ADMISIBLE (ha)	SUP. COMPROM. (ha)	SUP. AJUSTADA COMPROM. (1) (ha)	SUP. CONV. SIGPAC (ha)	SUP. CERTIE (ha)	SUP. CAMPO (ha)	SUP. CAMPO DETER. CULT. DECLARADO (ha)	SUP. DEC. REDUCIDA (ha)	SUP. PROPUESTA (ha)
-745334	04-006-044-90021-063	104024	S	432	5,00	0,29	0,29	0,29		0,29			0,29	0,29
-745333	04-006-044-90021-040	104007	S	432	18,50	0,18	0,18	0,18		0,18			0,18	0,18
4783033	04-006-044-90021-069	104024	S	432	10,50	2,18	2,18	2,18		2,18			2,18	2,18
1700000005610159	04-037-015-00075-001	104020	S	432	5,20	1,16	1,16	1,16		1,16			1,16	1,16
1700000005610160	04-037-016-00076-002	104026	S	432	3,40	0,06	0,06	0,06		0,06			0,06	0,06
1700000005610161	04-037-016-00136-001	104026	S	432	7,10	1,19	1,19	1,19		1,19			1,19	1,19
1700000005610162	04-037-016-00158-002	104026	S	432	6,80	0,61	0,61	0,61		0,61			0,61	0,61
1700000005610164	04-037-053-00058-004	104026	S	432	16,90	1,89	1,89	1,89		1,89			1,89	1,89
1700000005610165	04-037-053-00059-001	104026	S	432	12,20	0,20	0,20	0,20		0,20			0,20	0,20
1700000005610166	04-037-016-00137-001	104026	S	432	7,10	0,08	0,08	0,08		0,08			0,08	0,08
1700000005610167	04-037-016-00157-001	104026	S	432	6,20	0,27	0,27	0,27		0,27			0,27	0,27
1700000005610168	04-037-053-00025-005	104020	S	432	6,80	12,10	12,10	12,10		12,10			12,10	12,10
1700000005610171	04-037-053-00059-002	104026	S	432	15,20	0,08	0,08	0,08		0,08			0,08	0,08
1700000005610172	04-037-015-00011-001	104026	S	432	6,90	1,41	1,41	1,41		1,41			1,41	1,41
1700000005610173	04-037-015-00052-001	104020	S	432	5,40	0,79	0,79	0,79		0,79			0,79	0,79
1700000005610174	04-070-037-00015-001	104020	S	432	22,00	3,53	3,53	3,53		3,53			3,53	3,53

**INCIDENCIAS**

**INCIDENCIA DESCRIPCIÓN**

100424 Solicita recinto que no está comprometido para la operación.

Ref:1700000005610169 Recinto:04-037-053-00102-00001 Cultivo:104007 ALMENDROS-COMUNA Regadío

(1) Superficie declarada admisible ajustada con la superficie comprometida.  
(2) Factor de penalización valorando el alcance para el tipo de compromiso.

Puede verificar la integridad de una copia de este documento mediante la lectura del código QR adjunto o mediante el acceso a la dirección <https://ws050.juntadeandalucia.es/verificarFirma> indicando el código de VERIFICACIÓN

FIRMADO POR	JUAN JOSE SOLER GARCIA	FECHA	03/07/2024	
	ROCIO GUIJARRO MILLAN			
VERIFICACIÓN	Pk2jmGCJWUB3686MPKY7GEXJCD3GC4	PÁGINA	752/2334	

**APELLIDOS Y NOMBRE / RAZÓN SOCIAL**

GARCIA PEREZ DOLORES

**NIF**

\*\*\*\*7571\*

**EXPEDIENTE**

1128791

**ANUALIDAD DE PAGO**

1ª

**IMPORTE POR ANUALIDAD**

	2023	2024	2025	2026	2027
IMPORTE MÁXIMO SUBVENCIONABLE	9.031,37 €	9.031,37 €	9.031,37 €	9.031,37 €	9.031,37 €
IMPORTE MEDIO DE TRANSFERENCIA (€/ha)	217,41 €	217,41 €	217,41 €	217,41 €	217,41 €

**RESUMEN DE UNIDADES**

Cód	GRUPO DE PAGO	Sup. Dec. Admisible (ha)	Sup. Comprometida (ha)	Sup. ajustada compromiso (1) (ha)	% sobredec.	Sup. Propuesta (ha)	Importe Declarado	Importe Topado	Importe Propuesto	Importe tras sobredec.
429	OLIVAR	1,54		1,54	0,00	1,54	381,77	381,77	381,77	381,77
432	FRUTALES SECANO	83,43		40,00	0,00	40,00	8.649,60	8.649,60	8.649,60	8.649,60
<b>TOTAL</b>		84,97	41,54	41,54		41,54	9.031,37	9.031,37	9.031,37	9.031,37

**APLICACIÓN DE REDUCCIONES Y PENALIZACIONES**

GRUPO DE PAGO	Importe Calculado	Importe prereduc.	Criterios de subvencionabilidad y compromisos	Presentación tardía	Omisión declaración	Condicionalidad	IMPORTE (Euros) PROPUESTO
FRUTALES SECANO	8.649,60	8.649,60	0,00	0,00	0,00	0,00	8.649,60
OLIVAR	381,77	381,77	0,00	0,00	0,00	0,00	381,77
<b>TOTAL</b>	9.031,37	9.031,37					9.031,37

**RESUMEN DE PAGOS**

	IMPORTE ( Euros )			
	PROPUESTO	FEADER (Eje 2)	MAPA	CAPADR
PROPUESTO	9.031,37	7.676,66	885,98	468,73

(1) Superficie declarada admisible ajustada con la superficie comprometida.  
(2) Factor de penalización valorando el alcance para el tipo de compromiso.

Puede verificar la integridad de una copia de este documento mediante la lectura del código QR adjunto o mediante el acceso a la dirección <https://ws050.juntadeandalucia.es/verificarFirma> indicando el código de VERIFICACIÓN

FIRMADO POR	JUAN JOSE SOLER GARCIA	FECHA	03/07/2024	
	ROCIO GUIJARRO MILLAN			
VERIFICACIÓN	Pk2jmGCJWUB3686MPKY7GEXJCD3GC4	PÁGINA	753/2334	



RECINTOS PROPUESTOS

Table with columns: REF., REFERENCIA SIGPAC, CULTIVO, DESCRIPCIÓN CULTIVO, S/R, G.PAGO, PEND. MEDIA (%), SUP. DEC. ADMISIBLE (ha), SUP. COMPROM. (ha), SUP. AJUSTADA COMPR.(1) (ha), SUP. CONV. SIGPAC (ha), SUP. CERTIF. (ha), SUP. CAMPO (ha), SUP. CAMPO DETER. CULT. DECLARADO (ha), SUP. DEC. REDUCIDA (ha), SUP. PROPUESTA (ha)

INCIDENCIAS

INCIDENCIA DESCRIPCIÓN

4272 Verifica que las líneas de declaración de las Solicitudes Únicas no tienen solapes con la capa de Retroactividad Gráfica (ambas de la misma campaña) a nivel de expediente/línea de declaración gráfica de la solicitud. Ref:170000006806300 Recinto:04-099-010-00017-00001 Cultivo: - Agregado de la referencia del recinto.:0 Zona de la referencia del

(1) Superficie declarada admisible ajustada con la superficie comprometida. (2) Factor de penalización valorando el alcance para el tipo de compromiso.

Verification area containing a QR code, a signature line for JUAN JOSE SOLER GARCIA and ROCIO GUIJARRO MILLAN, and verification details for Pk2jmGCJWUB3686MPKY7GEXJCD3GC4.



**INCIDENCIAS**

**INCIDENCIA DESCRIPCIÓN**

- recinto.:0 Superficie solapada.:0,07 Id. Incid.:95940349
- 100400 Recinto con cultivo, variedad, régimen de explotación o uso Siggac no compatible con la operación solicitada ( Anexo IV.I Cultivos y variedades elegibles para las Intervenciones. Orden de 28 de marzo de 2023 ).  
Ref:-89770 Recinto:04-099-010-00015-00017 Cultivo:109224 MANZANOS-GOLDEN DELICIOUS Secano Uso:FY
- 100402 Recinto solicitado no forma parte de ningún organismo de control autorizado para la producción ecológica en Andalucía o fecha de inscripción posterior al plazo establecido ( Anexo I. Criterios de Subvencionabilidad. Orden 28 de marzo de 2023 ).  
Ref:1700000006806283 Recinto:04-099-011-00083-00004 Cultivo:101011 OLIVAR-ROYAL Secano
- 100424 Solicita recinto que no está comprometido para la operación.  
Ref:-89770 Recinto:04-099-010-00015-00017 Cultivo:109224 MANZANOS-GOLDEN DELICIOUS Secano  
Ref:1700000006806283 Recinto:04-099-011-00083-00004 Cultivo:101011 OLIVAR-ROYAL Secano

(1) Superficie declarada admisible ajustada con la superficie comprometida.  
(2) Factor de penalización valorando el alcance para el tipo de compromiso.

Puede verificar la integridad de una copia de este documento mediante la lectura del código QR adjunto o mediante el acceso a la dirección <https://ws050.juntadeandalucia.es/verificarFirma> indicando el código de VERIFICACIÓN

FIRMADO POR	JUAN JOSE SOLER GARCIA	FECHA	03/07/2024	
	ROCIO GUIJARRO MILLAN			
VERIFICACIÓN	Pk2jmGCJWUB3686MPKY7GEXJCD3GC4	PÁGINA	755/2334	



**APELLIDOS Y NOMBRE / RAZÓN SOCIAL**

GARCIA PEREZ FRANCISCO

**NIF**

\*\*\*\*3830\*

**EXPEDIENTE**

1152623

**ANUALIDAD**

**DE PAGO**

1ª

**IMPORTE POR ANUALIDAD**

	2023	2024	2025	2026	2027
IMPORTE MÁXIMO SUBVENCIONABLE	2.443,53 €	2.443,53 €	2.443,53 €	2.443,53 €	2.443,53 €
IMPORTE MEDIO DE TRANSFERENCIA (€/ha)	229,44 €	229,44 €	229,44 €	229,44 €	229,44 €

**RESUMEN DE UNIDADES**

Cód	GRUPO DE PAGO	Sup. Dec. Admisible (ha)	Sup. Comprometida (ha)	Sup. ajustada compromiso (I) (ha)	% sobredec.	Sup. Propuesta (ha)	Importe Declarado	Importe Topado	Importe Propuesto	Importe tras sobredec.
429	OLIVAR	4,44		4,44	0,00	4,44	1.100,68	1.100,68	1.100,68	1.100,68
432	FRUTALES SECANO	6,21		6,21	0,00	6,21	1.342,85	1.342,85	1.342,85	1.342,85
<b>TOTAL</b>		10,65	10,65	10,65		10,65	2.443,53	2.443,53	2.443,53	2.443,53

**APLICACIÓN DE REDUCCIONES Y PENALIZACIONES**

GRUPO DE PAGO	Importe Calculado	Importe prereduc.	Criterios de subvencionabilidad y compromisos	Presentación tardía	Omisión declaración	Condicionalidad	IMPORTE
							PROPUESTO (Euros)
FRUTALES SECANO	1.342,85	1.342,85	0,00	0,00	0,00	0,00	1.342,85
OLIVAR	1.100,68	1.100,68	0,00	0,00	0,00	0,00	1.100,68
<b>TOTAL</b>	2.443,53	2.443,53					2.443,53

**RESUMEN DE PAGOS**

PROPUESTO	IMPORTE ( Euros )			
	PROPUESTO	FEADER (Eje 2)	MAPA	CAPADR
PROPUESTO	2.443,53	2.077,00	239,71	126,82

**RECINTOS PROPUESTOS**

REF.	REFERENCIA SIGPAC	CULTIVO	DESCRIPCIÓN CULTIVO	S/R	G.PAGO	PEND. MEDIA (%)	SUP. DEC. ADMISIBLE (ha)	SUP. COMPROM. (ha)	SUP. AJUSTADA COMPR.(I) (ha)	SUP. CONV. SIGPAC (ha)	SUP. CERTIF. (ha)	SUP. CAMPO (ha)	SUP. CAMPO DETER. CULT. DECLARADO (ha)	SUP. DEC. REDUCIDA (ha)	SUP. PROPUESTA (ha)
170000005421025	04-059-026-00173-003	101269	OLIVAR-PICUAL DE ALMERIA	S	429	36,30	0,02	0,02	0,02		0,02			0,02	0,02
170000005421026	04-059-026-00173-004	101269	OLIVAR-PICUAL DE ALMERIA	S	429	23,20	0,05	0,05	0,05		0,05			0,05	0,05
170000005421027	04-059-026-00134-006	101269	OLIVAR-PICUAL DE ALMERIA	S	429	22,70	0,07	0,07	0,07		0,07			0,07	0,07
170000005421028	04-059-026-00134-009	101269	OLIVAR-PICUAL DE ALMERIA	S	429	7,00	0,02	0,02	0,02		0,02			0,02	0,02
170000005421029	04-059-027-00124-008	101269	OLIVAR-PICUAL DE ALMERIA	S	429	15,00	0,14	0,14	0,14		0,14			0,14	0,14
170000005421030	04-059-027-00107-001	101269	OLIVAR-PICUAL DE ALMERIA	S	429	22,40	0,20	0,20	0,20		0,20			0,20	0,20
170000005421031	04-059-027-00125-002	101269	OLIVAR-PICUAL DE ALMERIA	S	429	15,90	0,02	0,02	0,02		0,02			0,02	0,02
170000005421032	04-059-027-00125-001	101269	OLIVAR-PICUAL DE ALMERIA	S	429	8,80	0,02	0,02	0,02		0,02			0,02	0,02
170000005421033	04-059-027-00125-006	101269	OLIVAR-PICUAL DE ALMERIA	S	429	19,00	0,10	0,10	0,10		0,10			0,10	0,10
170000005421036	04-059-027-00125-005	101269	OLIVAR-PICUAL DE ALMERIA	S	429	4,30	0,05	0,05	0,05		0,05			0,05	0,05
170000005421037	04-059-027-00125-010	101269	OLIVAR-PICUAL DE ALMERIA	S	429	15,50	0,02	0,02	0,02		0,02			0,02	0,02
170000005421038	04-059-027-00125-007	101269	OLIVAR-PICUAL DE ALMERIA	S	429	8,60	0,62	0,62	0,62		0,62			0,62	0,62
170000005421039	04-059-027-00125-004	101269	OLIVAR-PICUAL DE ALMERIA	S	429	27,90	0,04	0,04	0,04		0,04			0,04	0,04
170000005421040	04-059-027-00125-003	101269	OLIVAR-PICUAL DE ALMERIA	S	429	10,70	0,02	0,02	0,02		0,02			0,02	0,02
170000005421046	04-059-026-00174-004	101269	OLIVAR-PICUAL DE ALMERIA	S	429	53,00	0,09	0,09	0,09		0,09			0,09	0,09
170000005421047	04-059-026-00174-003	101269	OLIVAR-PICUAL DE ALMERIA	S	429	35,60	0,01	0,01	0,01		0,01			0,01	0,01
170000005421048	04-059-026-00274-004	101269	OLIVAR-PICUAL DE ALMERIA	S	429	19,70	2,84	2,84	2,84		2,84			2,84	2,84
170000005421049	04-059-026-00174-006	101269	OLIVAR-PICUAL DE ALMERIA	S	429	44,40	0,11	0,11	0,11		0,11			0,11	0,11
170000005421054	04-059-024-00695-002	104007	ALMENDROS-COMUNA	S	432	33,70	0,34	0,34	0,34		0,34			0,34	0,34
170000005421055	04-059-026-00134-001	104007	ALMENDROS-COMUNA	S	432	25,90	0,42	0,42	0,42		0,42			0,42	0,42
170000005421056	04-059-026-00134-002	104007	ALMENDROS-COMUNA	S	432	27,10	1,29	1,29	1,29		1,29			1,29	1,29
170000005421057	04-059-027-00089-006	104007	ALMENDROS-COMUNA	S	432	32,10	4,16	4,16	4,16		4,16			4,16	4,16

(1) Superficie declarada admisible ajustada con la superficie comprometida.  
 (2) Factor de penalización valorando el alcance para el tipo de compromiso.

Puede verificar la integridad de una copia de este documento mediante la lectura del código QR adjunto o mediante el acceso a la dirección <https://ws050.juntadeandalucia.es/verificarFirma> indicando el código de VERIFICACIÓN

FIRMADO POR	JUAN JOSE SOLER GARCIA	FECHA	03/07/2024	
	ROCIO GUIJARRO MILLAN			
VERIFICACIÓN	Pk2jmGCJWUB3686MPKY7GEXJCD3GC4	PÁGINA	756/2334	





**APELLIDOS Y NOMBRE / RAZÓN SOCIAL**

GARCIA PEREZ JOSEFA

**NIF**  
\*\*\*4422\*

**EXPEDIENTE**  
1120525

**ANUALIDAD DE PAGO**

1ª

**IMPORTE POR ANUALIDAD**

	2023	2024	2025	2026	2027
IMPORTE MÁXIMO SUBVENCIONABLE	4.104,24 €	4.104,24 €	4.104,24 €	4.104,24 €	4.104,24 €
IMPORTE MEDIO DE TRANSFERENCIA (€/ha)	216,24 €	216,24 €	216,24 €	216,24 €	216,24 €

**RESUMEN DE UNIDADES**

Cód	GRUPO DE PAGO	Sup. Dec. Admisible (ha)	Sup. Comprometida (ha)	Sup. ajustada compromiso (1) (ha)	% sobredec.	Sup. Propuesta (ha)	Importe Declarado	Importe Topado	Importe Propuesto	Importe tras sobredec.
432	FRUTALES SECANO	18,98		18,98	0,00	18,98	4.104,24	4.104,24	4.104,24	4.104,24
<b>TOTAL</b>		18,98	18,98	18,98		18,98	4.104,24	4.104,24	4.104,24	4.104,24

**APLICACIÓN DE REDUCCIONES Y PENALIZACIONES**

GRUPO DE PAGO	Importe Calculado	Importe prereduc.	Criterios de subvencionabilidad y compromisos	Presentación tardía	Omisión declaración	Condicionalidad	IMPORTE (Euros) PROPUESTO
FRUTALES SECANO	4.104,24	4.104,24	0,00	0,00	0,00	0,00	4.104,24
<b>TOTAL</b>	4.104,24	4.104,24					4.104,24

**RESUMEN DE PAGOS**

	IMPORTE (Euros)			
	PROPUESTO	FEADER (Eje 2)	MAPA	CAPADR
PROPUESTO	4.104,24	3.488,60	402,63	213,01

**RECINTOS PROPUESTOS**

REF.	REFERENCIA SIGPAC	CULTIVO	DESCRIPCIÓN CULTIVO	S/R	G.PAGO	PEND. MEDIA (%)	SUP. DEC. ADMISIBLE (ha)	SUP. COMPROM. (ha)	SUP. AJUSTADA COMPROM. (1) (ha)	SUP. CONV. SIGPAC (ha)	SUP. CERTIF. (ha)	SUP. CAMPO (ha)	SUP. CAMPO DETER. CULT. DECLARADO (ha)	SUP. DEC. REDUCIDA (ha)	SUP. PROPUESTA (ha)
1700000005611487	04-070-037-00015-001	104020	ALMENDROS-GUARA	S	432	22,00	3,11	3,11	3,11		3,11			3,11	3,11
1700000005611490	04-037-053-00025-005	104020	ALMENDROS-GUARA	S	432	6,80	9,80	9,80	9,80		9,80			9,80	9,80
1700000005611491	04-037-015-00058-001	104026	ALMENDROS-MARTA	S	432	6,20	0,37	0,37	0,37		0,37			0,37	0,37
1700000005611492	04-037-015-00075-001	104026	ALMENDROS-MARTA	S	432	5,20	1,69	1,69	1,69		1,69			1,69	1,69
1700000005611493	04-037-053-00058-004	104020	ALMENDROS-GUARA	S	432	16,90	4,01	4,01	4,01		4,01			4,01	4,01

(1) Superficie declarada admisible ajustada con la superficie comprometida.  
(2) Factor de penalización valorando el alcance para el tipo de compromiso.

Puede verificar la integridad de una copia de este documento mediante la lectura del código QR adjunto o mediante el acceso a la dirección <https://ws050.juntadeandalucia.es/verificarFirma> indicando el código de VERIFICACIÓN

FIRMADO POR	JUAN JOSE SOLER GARCIA	FECHA	03/07/2024	
	ROCIO GUIJARRO MILLAN			
VERIFICACIÓN	Pk2jmGCJWUB3686MPKY7GEXJCD3GC4	PÁGINA	757/2334	



**APELLIDOS Y NOMBRE / RAZÓN SOCIAL**

GARCIA PEREZ JULIA

**NIF**

\*\*\*\*5416\*

**EXPEDIENTE**

1104134

**ANUALIDAD DE PAGO**

1ª

**IMPORTE POR ANUALIDAD**

	2023	2024	2025	2026	2027
IMPORTE MÁXIMO SUBVENCIONABLE	8.649,60 €	8.649,60 €	8.649,60 €	8.649,60 €	8.649,60 €
IMPORTE MEDIO DE TRANSFERENCIA (€/ha)	216,24 €	216,24 €	216,24 €	216,24 €	216,24 €

**RESUMEN DE UNIDADES**

Cód	GRUPO DE PAGO	Sup. Dec. Admisible (ha)	Sup. Comprometida (ha)	Sup. ajustada compromiso (I) (ha)	% sobredec.	Sup. Propuesta (ha)	Importe Declarado	Importe Topado	Importe Propuesto	Importe tras sobredec.
432	FRUTALES SECANO	40,46		40,00	0,00	40,00	8.649,60	8.649,60	8.649,60	8.649,60
<b>TOTAL</b>		40,46	40,00	40,00		40,00	8.649,60	8.649,60	8.649,60	8.649,60

**APLICACIÓN DE REDUCCIONES Y PENALIZACIONES**

GRUPO DE PAGO	Importe Calculado	Importe prerreduc.	Criterios de subvencionabilidad y compromisos	Presentación tardía	Omisión declaración	Condicionality	IMPORTE (Euros) PROPUESTO
FRUTALES SECANO	8.649,60	8.649,60	0,00	0,00	1,00	0,00	8.563,10
<b>TOTAL</b>	8.649,60	8.649,60					8.563,10

**RESUMEN DE PAGOS**

	IMPORTE (Euros)			
	PROPUESTO	PROPUESTO (Eje 2)	MAPA	CAPADR
PROPUESTO	8.563,10	7.278,64	840,04	444,42

**RECINTOS PROPUESTOS**

REF.	REFERENCIA SIGPAC	CULTIVO DESCRIPCIÓN CULTIVO	S/R	G.PAGO	PEND. MEDIA (€)	SUP. DEC. ADMISIBLE (ha)	SUP. COMPROM. (ha)	SUP. AJUSTADA COMPROM. (I) (ha)	SUP. CONV. SIGPAC (ha)	SUP. CERTIF. (ha)	SUP. CAMPO (ha)	SUP. CAMPO DETER. CULT. DECLARADO (ha)	SUP. DEC. REDUCIDA (ha)	SUP. PROPUESTA (ha)
6805524	04-037-013-00106-001	104020	S	432	3,30	4,32	4,32	4,32	4,32	4,32			4,32	4,32
1700000006837318	04-006-001-00030-002	104007	S	432	38,90	0,07	0,07	0,07	0,07	0,07			0,07	0,07
1700000006837319	04-006-005-00100-001	104007	S	432	24,50	0,63	0,63	0,63	0,63	0,63			0,63	0,63
1700000006837320	04-006-005-00099-001	104007	S	432	21,30	1,65	1,65	1,65	1,65	1,65			1,65	1,65
1700000006837321	04-006-004-00479-001	104007	S	432	14,30	0,04	0,04	0,04	0,04	0,04			0,04	0,04
1700000006837322	04-006-004-00478-001	104007	S	432	14,10	0,06	0,06	0,06	0,06	0,06			0,06	0,06
1700000006837323	04-006-010-00030-001	104024	S	432	25,80	2,06	2,06	2,06	2,06	2,06			2,06	2,06
1700000006837324	04-006-005-00101-001	104007	S	432	28,90	0,66	0,66	0,66	0,66	0,66			0,66	0,66
1700000006837325	04-006-001-00036-010	104007	S	432	15,10	0,25	0,25	0,25	0,25	0,25			0,25	0,25
1700000006837326	04-006-001-00036-008	104007	S	432	22,50	6,03	6,03	6,03	6,03	6,03			6,03	6,03
1700000006837327	04-006-001-00036-006	104007	S	432	19,30	4,73	4,73	4,73	4,73	4,73			4,73	4,73
1700000006837328	04-006-001-00033-001	104007	S	432	8,30	0,05	0,05	0,05	0,05	0,05			0,05	0,05
1700000006837329	04-006-001-00047-002	104007	S	432	35,30	0,07	0,07	0,07	0,07	0,07			0,07	0,07
1700000006837330	04-006-001-00047-001	104007	S	432	36,70	0,45	0,45	0,45	0,45	0,45			0,45	0,45
1700000006837331	04-006-001-00046-001	104007	S	432	22,20	1,88	1,88	1,88	1,88	1,88			1,88	1,88
1700000006837332	04-006-001-00037-002	104024	S	432	14,40	4,43	4,43	4,43	4,43	4,43			4,43	4,43
1700000006837333	04-006-011-00229-002	104007	S	432	23,00	0,07	0,07	0,07	0,07	0,07			0,07	0,07
1700000006837334	04-006-011-00232-001	104007	S	432	9,50	0,06	0,06	0,06	0,06	0,06			0,06	0,06
1700000006837335	04-006-011-00229-001	104007	S	432	26,80	0,70	0,70	0,70	0,70	0,70			0,70	0,70
1700000006837336	04-006-011-00119-002	104007	S	432	36,60	0,88	0,85	0,85	0,88	0,88			0,85	0,85
1700000006837338	04-006-001-00030-004	104007	S	432	22,70	6,19	6,19	6,19	6,19	6,19			6,19	6,19
1700000006837339	04-006-011-00230-002	104007	S	432	32,40	0,32	0,32	0,32	0,32	0,32			0,32	0,32
1700000006837340	04-006-011-00235-001	104007	S	432	41,80	0,12	0,12	0,12	0,12	0,12			0,12	0,12
1700000006837341	04-006-011-00084-006	104007	S	432	25,60	4,74	4,74	4,74	4,74	4,74			4,74	4,74

(1) Superficie declarada admisible ajustada con la superficie comprometida.  
(2) Factor de penalización valorando el alcance para el tipo de compromiso.

Puede verificar la integridad de una copia de este documento mediante la lectura del código QR adjunto o mediante el acceso a la dirección <https://ws050.juntadeandalucia.es/verificarFirma> indicando el código de VERIFICACIÓN

FIRMADO POR	JUAN JOSE SOLER GARCIA	FECHA	03/07/2024	
	ROCIO GUIJARRO MILLAN			
VERIFICACIÓN	Pk2jmGCJWUB3686MPKY7GEXJCD3GC4	PÁGINA	758/2334	



**INCIDENCIAS**

**INCIDENCIA DESCRIPCIÓN**

- 256 Solicitud con recintos no declarados en campaña actual con una reducción por omisión de superficie superior al 3%  
CÓDIGO PARA EL PORCENTAJE DE REDUCCIÓN POR OMISIÓN QUE CORRESPONDE A LA SOLICITUD:1
- 4272 Verifica que las líneas de declaración de las Solicitudes Únicas no tienen solapes con la capa de Retroactividad Gráfica (ambas de la misma campaña) a nivel de expediente/línea de declaración gráfica de la solicitud.  
Ref:1700000006837336 Recinto:04-006-011-00119-00002 Cultivo: - Agregado de la referencia del recinto.:0 Zona de la referencia del recinto.:0 Superficie solapada.:0,03 Id. Incid.:95939641
- 100402 Recinto solicitado no forma parte de ningún organismo de control autorizado para la producción ecológica en Andalucía o fecha de inscripción posterior al plazo establecido ( Anexo I. Criterios de Subvencionabilidad. Orden 28 de marzo de 2023 ).  
Ref:1700000006837313 Recinto:04-006-001-00037-00001 Cultivo:102000 VIÑEDO VINIFICACIÓN-SIN VARIEDAD Secano  
Ref:6857639 Recinto:04-006-001-00037-00003 Cultivo:62000 PASTOS PERMANENTES DE 5 O MAS AÑOS-SIN VARIEDAD Secano  
Ref:1700000006837315 Recinto:04-006-003-00011-00001 Cultivo:104057 ALMENDROS-AVIJOR Secano
- 100406 Grupo de cultivo declarado en el recinto no coincide con el grupo de cultivo existente en el organismo de control autorizado para la producción ecológica en Andalucía ( Anexo I. Criterios de Subvencionabilidad. Orden 28 de marzo de 2023 ).  
Ref:6857639 Recinto:04-006-001-00037-00003 Cultivo:62000 PASTOS PERMANENTES DE 5 O MAS AÑOS-SIN VARIEDAD Secano  
Grupo de SIPEA:FRUTALES
- 100411 Recinto no admisible por no estar asociado en SIGGAN a una explotación ganadera admisible ( Artículo 10 de la Orden de 28 de marzo de 2023 ).  
Ref:6857639 Recinto:04-006-001-00037-00003 Cultivo:62000 PASTOS PERMANENTES DE 5 O MAS AÑOS-SIN VARIEDAD Secano
- 100422 Recinto declarado por error para una operación de la 6503, que se ha corregido de oficio desmarcando la operación incorrecta, de acuerdo con la fecha de inscripción del recinto en la producción ecológica.  
Ref:6805524 Recinto:04-037-013-00106-00001 Cultivo:104020 ALMENDROS-GUARA Secano
- 100424 Solicita recinto que no está comprometido para la operación.  
Ref:1700000006837313 Recinto:04-006-001-00037-00001 Cultivo:102000 VIÑEDO VINIFICACIÓN-SIN VARIEDAD Secano  
Ref:6857639 Recinto:04-006-001-00037-00003 Cultivo:62000 PASTOS PERMANENTES DE 5 O MAS AÑOS-SIN VARIEDAD Secano  
Ref:1700000006837315 Recinto:04-006-003-00011-00001 Cultivo:104057 ALMENDROS-AVIJOR Secano

(1) Superficie declarada admisible ajustada con la superficie comprometida.  
(2) Factor de penalización valorando el alcance para el tipo de compromiso.

Puede verificar la integridad de una copia de este documento mediante la lectura del código QR adjunto o mediante el acceso a la dirección <https://ws050.juntadeandalucia.es/verificarFirma> indicando el código de VERIFICACIÓN

FIRMADO POR	JUAN JOSE SOLER GARCIA	FECHA	03/07/2024	
	ROCIO GUIJARRO MILLAN			
VERIFICACIÓN	Pk2jmGCJWUB3686MPKY7GEXJCD3GC4	PÁGINA	759/2334	



**APELLIDOS Y NOMBRE / RAZÓN SOCIAL**  
GARCIA PEREZ MIGUEL

**NIF**  
\*\*\*\*3903\*

**EXPEDIENTE**  
1144867

**ANUALIDAD DE PAGO**  
1ª

**IMPORTE POR ANUALIDAD**

	2023	2024	2025	2026	2027
IMPORTE MÁXIMO SUBVENCIONABLE	1.280,14 €	1.280,14 €	1.280,14 €	1.280,14 €	1.280,14 €
IMPORTE MEDIO DE TRANSFERENCIA (€/ha)	216,24 €	216,24 €	216,24 €	216,24 €	216,24 €

**RESUMEN DE UNIDADES**

Cód	GRUPO DE PAGO	Sup. Dec. Admisible (ha)	Sup. Comprometida (ha)	Sup. ajustada compromiso (I) (ha)	% sobredec.	Sup. Propuesta (ha)	Importe Declarado	Importe Topado	Importe Propuesto	Importe tras sobredec.
432	FRUTALES SECANO	5,92		5,92	0,00	5,92	1.280,14	1.280,14	1.280,14	1.280,14
<b>TOTAL</b>		5,92	5,92	5,92		5,92	1.280,14	1.280,14	1.280,14	1.280,14

**APLICACIÓN DE REDUCCIONES Y PENALIZACIONES**

GRUPO DE PAGO	Importe Calculado	Importe prereduc.	Crterios de subvencionabilidad y compromisos	Presentación tardía	Omisión declaración	Condicionalidad	IMPORTE (Euros) PROPUESTO
FRUTALES SECANO	1.280,14	1.280,14	0,00	0,00	0,00	0,00	1.280,14
<b>TOTAL</b>	1.280,14	1.280,14					1.280,14

**RESUMEN DE PAGOS**

	IMPORTE (Euros)			
	PROPUESTO	FEADER (Eje 2)	MAPA	CAPADR
PROPUESTO	1.280,14	1.088,12	125,58	66,44

**RECINTOS PROPUESTOS**

REF.	REFERENCIA SIGPAC	CULTIVO	DESCRIPCIÓN CULTIVO	S/R	G.PAGO	PEND. MEDIA (%)	SUP. DEC. ADMISIBLE (ha)	SUP. COMPROM. (ha)	SUP. AJUSTADA COMPROM. (I) (ha)	SUP. CONV. SIGPAC (ha)	SUP. CERTIE. (ha)	SUP. CAMPO (ha)	SUP. CAMPO DETER. CULT. DECLARADO (ha)	SUP. DEC. REDUCIDA (ha)	SUP. PROPUESTA (ha)
170000005630347	04-053-001-00017-001	104024	ALMENDROS-MARCONA	S	432	29,10	0,78	0,78	0,78		0,78			0,78	0,78
170000005630348	04-053-001-00017-004	104010	ALMENDROS-DESMAYO ROJO	S	432	24,90	0,18	0,18	0,18		0,18			0,18	0,18
170000005630349	04-053-001-00254-002	104010	ALMENDROS-DESMAYO ROJO	S	432	30,70	0,10	0,10	0,10		0,10			0,10	0,10
170000005630350	04-053-001-00255-002	104010	ALMENDROS-DESMAYO ROJO	S	432	21,10	0,24	0,24	0,24		0,24			0,24	0,24
170000005630351	04-053-001-00161-002	104024	ALMENDROS-MARCONA	S	432	29,40	2,47	2,47	2,47		2,47			2,47	2,47
170000005630352	04-053-001-00156-003	104024	ALMENDROS-MARCONA	S	432	32,80	0,41	0,41	0,41		0,41			0,41	0,41
170000005630353	04-053-001-00156-004	104024	ALMENDROS-MARCONA	S	432	35,30	1,71	1,71	1,71		1,71			1,71	1,71
170000005630354	04-053-001-00156-005	104024	ALMENDROS-MARCONA	S	432	38,30	0,03	0,03	0,03		0,03			0,03	0,03

**INCIDENCIAS**

**INCIDENCIA DESCRIPCIÓN**

- 64 La cuenta bancaria del solicitante no está activada en GIRO.
- 75024 La cuenta corriente declarada no se encuentra en el sistema GIRO, se realiza el pago a la cuenta principal designada en GIRO.

(1) Superficie declarada admisible ajustada con la superficie comprometida.  
(2) Factor de penalización valorando el alcance para el tipo de compromiso.

Puede verificar la integridad de una copia de este documento mediante la lectura del código QR adjunto o mediante el acceso a la dirección <a href="https://ws050.juntadeandalucia.es/verificarFirma">https://ws050.juntadeandalucia.es/verificarFirma</a> indicando el código de VERIFICACIÓN				
FIRMADO POR	JUAN JOSE SOLER GARCIA	FECHA	03/07/2024	
	ROCIO GUIJARRO MILLAN			
VERIFICACIÓN	Pk2jmGCJWUB3686MPKY7GEXJCD3GC4	PÁGINA	760/2334	



**APELLIDOS Y NOMBRE / RAZÓN SOCIAL**

GARCIA PEREZ SEBASTIAN

**NIF**  
\*\*\*\*1815\*

**EXPEDIENTE**  
1139337

**ANUALIDAD DE PAGO**

1ª

**IMPORTE POR ANUALIDAD**

	2023	2024	2025	2026	2027
IMPORTE MÁXIMO SUBVENCIONABLE	1.265,00 €	1.265,00 €	1.265,00 €	1.265,00 €	1.265,00 €
IMPORTE MEDIO DE TRANSFERENCIA (€/ha)	216,24 €	216,24 €	216,24 €	216,24 €	216,24 €

**RESUMEN DE UNIDADES**

Cód	GRUPO DE PAGO	Sup. Dec. Admisible (ha)	Sup. Comprometida (ha)	Sup. ajustada compromiso (1) (ha)	% sobredec.	Sup. Propuesta (ha)	Importe Declarado	Importe Topado	Importe Propuesto	Importe tras sobredec.
432	FRUTALES SECANO	5,85		5,85	0,00	5,85	1.265,00	1.265,00	1.265,00	1.265,00
<b>TOTAL</b>		5,85	5,85	5,85		5,85	1.265,00	1.265,00	1.265,00	1.265,00

**APLICACIÓN DE REDUCCIONES Y PENALIZACIONES**

GRUPO DE PAGO	Importe Calculado	Importe prereduc.	Criterios de subvencionabilidad y compromisos	Presentación tardía	Omisión declaración	Condicionalidad	IMPORTE (Euros) PROPUESTO
FRUTALES SECANO	1.265,00	1.265,00	0,00	0,00	0,00	0,00	1.265,00
<b>TOTAL</b>	1.265,00	1.265,00					1.265,00

**RESUMEN DE PAGOS**

	IMPORTE (Euros)			
	PROPUESTO	FEADER (Eje 2)	MAPA	CAPADR
PROPUESTO	1.265,00	1.075,25	124,10	65,65

**RECINTOS PROPUESTOS**

REF.	REFERENCIA SIGPAC	CULTIVO	DESCRIPCIÓN CULTIVO	S/R	G.PAGO	PEND. MEDIA (%)	SUP. DEC. ADMISIBLE (ha)	SUP. COMPROM. (ha)	SUP. AJUSTADA COMPROM. (1) (ha)	SUP. CONV. SIGPAC (ha)	SUP. CERTIE. (ha)	SUP. CAMPO (ha)	SUP. CAMPO DETER. CULT. DECLARADO (ha)	SUP. DEC. REDUCIDA (ha)	SUP. PROPUESTA (ha)
170000005630502	04-053-001-00033-004	104024	ALMENDROS-MARCONA	S	432	30,70	0,32	0,32	0,32		0,32			0,32	0,32
170000005630503	04-053-001-00035-011	104024	ALMENDROS-MARCONA	S	432	27,70	3,75	3,75	3,75		3,75			3,75	3,75
170000005630504	04-053-001-00038-005	104024	ALMENDROS-MARCONA	S	432	24,50	0,32	0,32	0,32		0,32			0,32	0,32
170000005630505	04-053-001-00252-001	104024	ALMENDROS-MARCONA	S	432	14,00	0,09	0,09	0,09		0,09			0,09	0,09
170000005630506	04-053-001-00173-005	104024	ALMENDROS-MARCONA	S	432	25,70	0,37	0,37	0,37		0,37			0,37	0,37
170000005630507	04-053-001-00253-002	104024	ALMENDROS-MARCONA	S	432	26,20	1,00	1,00	1,00		1,00			1,00	1,00

(1) Superficie declarada admisible ajustada con la superficie comprometida.  
(2) Factor de penalización valorando el alcance para el tipo de compromiso.

Puede verificar la integridad de una copia de este documento mediante la lectura del código QR adjunto o mediante el acceso a la dirección <https://ws050.juntadeandalucia.es/verificarFirma> indicando el código de VERIFICACIÓN

FIRMADO POR	JUAN JOSE SOLER GARCIA	FECHA	03/07/2024	
	ROCIO GUIJARRO MILLAN			
VERIFICACIÓN	Pk2jmGCJWUB3686MPKY7GEXJCD3GC4	PÁGINA	761/2334	



**APELLIDOS Y NOMBRE / RAZÓN SOCIAL**  
GARCÍA POZO FRANCISCO JOSÉ

**NIF**  
\*\*\*\*3492\*

**EXPEDIENTE**  
1005892

**ANUALIDAD DE PAGO**  
1ª

**IMPORTE POR ANUALIDAD**

	2023	2024	2025	2026	2027
IMPORTE MÁXIMO SUBVENCIONABLE	8.922,33 €	8.922,33 €	8.922,33 €	8.922,33 €	8.922,33 €
IMPORTE MEDIO DE TRANSFERENCIA (€/ha)	218,79 €	218,79 €	218,79 €	218,79 €	218,79 €

**RESUMEN DE UNIDADES**

Cód	GRUPO DE PAGO	Sup. Dec. Admisible (ha)	Sup. Comprometida (ha)	Sup. ajustada compromiso (I) (ha)	% sobredec.	Sup. Propuesta (ha)	Importe Declarado	Importe Topado	Importe Propuesto	Importe tras sobredec.
432	FRUTALES SECANO	71,22		40,00	0,00	40,00	8.649,60	8.649,60	8.649,60	8.649,60
433	FRUTALES REGADÍO	0,78		0,78	0,00	0,78	272,73	272,73	272,73	272,73
<b>TOTAL</b>		72,00	40,78	40,78		40,78	8.922,33	8.922,33	8.922,33	8.922,33

**APLICACIÓN DE REDUCCIONES Y PENALIZACIONES**

GRUPO DE PAGO	Importe Calculado	Importe prereduc. y compromisos	Criterios de subvencionabilidad y compromisos	Presentación tardía	Omisión declaración	Condicionalidad	PROPUESTO (Euros)
FRUTALES REGADÍO	272,73	272,73	0,00	0,00	0,00	0,00	272,73
FRUTALES SECANO	8.649,60	8.649,60	0,00	0,00	0,00	0,00	8.649,60
<b>TOTAL</b>	8.922,33	8.922,33					8.922,33

**RESUMEN DE PAGOS**

	IMPORTE ( Euros )				
	PROPUESTO	PROPUESTO	FEADER (Eje 2)	MAPA	CAPADR
		8.922,33	7.583,98	875,28	463,07

**RECINTOS PROPUESTOS**

REF.	REFERENCIA SIGPAC	CULTIVO	DESCRIPCIÓN CULTIVO	S/R	G.PAGO	PEND. MEDIA (%)	SUP. DEC. ADMISIBLE (ha)	SUP. COMPROM. (ha)	SUP. AJUSTADA COMPROM. (I) (ha)	SUP. CONV. SIGPAC (ha)	SUP. CERTIF. (ha)	SUP. CAMPO (ha)	SUP. CAMPO DETER. CULT. DECLARADO (ha)	SUP. DEC. REDUCIDA (ha)	SUP. PROPUESTA (ha)
-14101	04-061-008-00049-004	104020	ALMENDROS-GUARA	S	432	15,50	1,41	1,41	1,41		1,41			1,41	1,41
1700000002586455	04-061-008-00046-013	104020	ALMENDROS-GUARA	S	432	6,00	16,32	16,32	16,32		16,32			16,32	16,32
1700000002586456	04-061-008-00046-008	104020	ALMENDROS-GUARA	S	432	10,00	28,85	28,85	28,85		28,85			28,85	28,85
1700000002586458	04-061-008-00049-006	104020	ALMENDROS-GUARA	S	432	13,00	0,90	0,90	0,90		0,90			0,90	0,90
1700000002586459	04-061-008-00048-010	104020	ALMENDROS-GUARA	S	432	11,60	0,09	0,09	0,09		0,09			0,09	0,09
1700000002586460	04-061-008-00048-009	104020	ALMENDROS-GUARA	S	432	12,10	0,22	0,22	0,22		0,22			0,22	0,22
1700000002586461	04-061-008-00049-002	104020	ALMENDROS-GUARA	S	432	8,40	0,31	0,31	0,31		0,31			0,31	0,31
1700000002586462	04-061-008-00048-008	104020	ALMENDROS-GUARA	S	432	10,00	1,96	1,96	1,96		1,96			1,96	1,96
1700000002586464	04-061-008-00047-001	104020	ALMENDROS-GUARA	S	432	11,30	11,10	11,10	11,10		11,10			11,10	11,10
1700000002586465	04-061-008-00048-006	104020	ALMENDROS-GUARA	S	432	10,00	3,02	3,02	3,02		3,02			3,02	3,02
1700000002586466	04-061-008-00049-009	104020	ALMENDROS-GUARA	S	432	13,90	1,31	1,31	1,31		1,31			1,31	1,31
1700000002586467	04-061-008-00047-004	104020	ALMENDROS-GUARA	S	432	10,30	0,07	0,07	0,07		0,07			0,07	0,07
1700000005443195	18-057-025-00008-011	104022	ALMENDROS-LARGUETA	S	432	9,80	5,66	5,66	5,66		5,66			5,66	5,66
1700000002586457	04-061-008-00049-010	104020	ALMENDROS-GUARA	R	433	14,20	0,78	0,78	0,78		0,78			0,78	0,78

(1) Superficie declarada admisible ajustada con la superficie comprometida.  
(2) Factor de penalización valorando el alcance para el tipo de compromiso.

Puede verificar la integridad de una copia de este documento mediante la lectura del código QR adjunto o mediante el acceso a la dirección <https://ws050.juntadeandalucia.es/verificarFirma> indicando el código de VERIFICACIÓN

FIRMADO POR	JUAN JOSE SOLER GARCIA	FECHA	03/07/2024	
	ROCIO GUIJARRO MILLAN			
VERIFICACIÓN	Pk2jmGCJWUB3686MPKY7GEXJCD3GC4	PÁGINA	762/2334	



**APELLIDOS Y NOMBRE / RAZÓN SOCIAL**  
GARCIA RAMIREZ ANA MARIA

**NIF**  
\*\*\*\*3475\*

**EXPEDIENTE**  
1098919

**ANUALIDAD DE PAGO**  
1ª

**IMPORTE POR ANUALIDAD**

	2023	2024	2025	2026	2027
IMPORTE MÁXIMO SUBVENCIONABLE	797,93 €	797,93 €	797,93 €	797,93 €	797,93 €
IMPORTE MEDIO DE TRANSFERENCIA (€/ha)	216,24 €	216,24 €	216,24 €	216,24 €	216,24 €

**RESUMEN DE UNIDADES**

Cód	GRUPO DE PAGO	Sup. Dec. Admisible (ha)	Sup. Comprometida (ha)	Sup. ajustada compromiso (1) (ha)	% sobredec.	Sup. Propuesta (ha)	Importe Declarado	Importe Topado	Importe Propuesto	Importe tras sobredec.
432	FRUTALES SECANO	3,69		3,69	0,00	3,69	797,93	797,93	797,93	797,93
<b>TOTAL</b>		3,69	3,69	3,69		3,69	797,93	797,93	797,93	797,93

**APLICACIÓN DE REDUCCIONES Y PENALIZACIONES**

GRUPO DE PAGO	Importe Calculado	Importe prereduc.	Criterios de subvencionabilidad y compromisos	Presentación tardía	Omisión declaración	Condicionalidad	IMPORTE (Euros) PROPUESTO
FRUTALES SECANO	797,93	797,93	0,00	0,00	0,00	0,00	797,93
<b>TOTAL</b>	797,93	797,93					797,93

**RESUMEN DE PAGOS**

	IMPORTE (Euros)		
	PROPUESTO	FEADER (Eje 2)	MAPA
PROPUESTO	797,93	678,24	78,28
			CAPADR 41,41

**RECINTOS PROPUESTOS**

REF.	REFERENCIA SIGPAC	CULTIVO	DESCRIPCIÓN CULTIVO	S/R	G.PAGO	PEND. MEDIA (%)	SUP. DEC. ADMISIBLE (ha)	SUP. COMPROM. (ha)	SUP. AJUSTADA COMPROM. (1) (ha)	SUP. CONV. SIGPAC (ha)	SUP. CERTIE (ha)	SUP. CAMPO (ha)	SUP. CAMPO DETER. CULT. DECLARADO (ha)	SUP. DEC. REDUCIDA (ha)	SUP. PROPUESTA (ha)
170000004465854	04-070-003-00049-001	104020	ALMENDROS-GUARA	S	432	20,30	3,69	3,69	3,69		3,69			3,69	3,69

(1) Superficie declarada admisible ajustada con la superficie comprometida.  
(2) Factor de penalización valorando el alcance para el tipo de compromiso.

Puede verificar la integridad de una copia de este documento mediante la lectura del código QR adjunto o mediante el acceso a la dirección <https://ws050.juntadeandalucia.es/verificarFirma> indicando el código de VERIFICACIÓN

FIRMADO POR	JUAN JOSE SOLER GARCIA	FECHA	03/07/2024	
	ROCIO GUIJARRO MILLAN			
VERIFICACIÓN	Pk2jmGCJWUB3686MPKY7GEXJCD3GC4	PÁGINA	763/2334	



**APELLIDOS Y NOMBRE / RAZÓN SOCIAL**  
**GARCIA RECHE FRANCISCO**  
**IMPORTE POR ANUALIDAD**

**NIF**  
\*\*\*\*8090\*

**EXPEDIENTE**  
1223333

**ANUALIDAD DE PAGO**  
1ª

	2023	2024	2025	2026	2027
IMPORTE MÁXIMO SUBVENCIONABLE	4.610,24 €	4.610,24 €	4.610,24 €	4.610,24 €	4.610,24 €
IMPORTE MEDIO DE TRANSFERENCIA (€/ha)	216,24 €	216,24 €	216,24 €	216,24 €	216,24 €

**RESUMEN DE UNIDADES**

Cód	GRUPO DE PAGO	Sup. Dec. Admisible (ha)	Sup. Comprometida (ha)	Sup. ajustada compromiso (1) (ha)	% sobredec.	Sup. Propuesta (ha)	Importe Declarado	Importe Topado	Importe Propuesto	Importe tras sobredec.
432	FRUTALES SECANO	21,32		21,32	0,00	21,32	4.610,24	4.610,24	4.610,24	4.610,24
<b>TOTAL</b>		21,32	21,32	21,32		21,32	4.610,24	4.610,24	4.610,24	4.610,24

**APLICACIÓN DE REDUCCIONES Y PENALIZACIONES**

GRUPO DE PAGO	Importe Calculado	Importe prerreduc.	Criterios de subvencionabilidad y compromisos	Presentación tardía	Omisión declaración	Condicionalidad	IMPORTE (Euros) PROPUESTO
FRUTALES SECANO	4.610,24	4.610,24	0,00	0,00	0,00	0,00	4.610,24
<b>TOTAL</b>	4.610,24	4.610,24					4.610,24

**RESUMEN DE PAGOS**

	IMPORTE ( Euros )			
	PROPUESTO	FEADER (Eje 2)	MAPA	CAPADR
PROPUESTO	4.610,24	3.918,70	452,26	239,28

**RECINTOS PROPUESTOS**

REF.	REFERENCIA SIGPAC	CULTIVO	DESCRIPCIÓN CULTIVO	S/R	G.PAGO	PEND. MEDIA (%)	SUP. DEC. ADMISIBLE (ha)	SUP. COMPROM. (ha)	SUP. AJUSTADA COMPROM. (1) (ha)	SUP. CONV. SIGPAC (ha)	SUP. CERTIE. (ha)	SUP. CAMPO (ha)	SUP. CAMPO DETER. CULT. DECLARADO (ha)	SUP. DEC. REDUCIDA (ha)	SUP. PROPUESTA (ha)
-1515388	04-070-028-00262-003	104007	ALMENDROS-COMUNA	S	432	26,60	0,04	0,04	0,04		0,04			0,04	0,04
-1404838	04-070-028-00262-200	104007	ALMENDROS-COMUNA	S	432	23,20	0,02	0,02	0,02		0,02			0,02	0,02
-1105658	04-070-028-00262-100	104007	ALMENDROS-COMUNA	S	432	12,20	0,04	0,04	0,04		0,04			0,04	0,04
-1105657	04-070-028-00262-099	104007	ALMENDROS-COMUNA	S	432	38,50	0,02	0,02	0,02		0,02			0,02	0,02
-751746	04-070-028-00262-004	104007	ALMENDROS-COMUNA	S	432	24,30	0,55	0,55	0,55		0,56			0,55	0,55
1700000004744403	04-070-022-00038-003	104007	ALMENDROS-COMUNA	S	432	9,90	2,29	2,29	2,29		2,29			2,29	2,29
1700000004744405	04-070-030-00038-002	104007	ALMENDROS-COMUNA	S	432	16,40	1,28	1,28	1,28		1,28			1,28	1,28
1700000004744406	04-070-028-00261-002	104007	ALMENDROS-COMUNA	S	432	28,20	0,87	0,87	0,87		0,87			0,87	0,87
1700000004744407	04-070-028-00262-056	104007	ALMENDROS-COMUNA	S	432	27,30	2,04	2,04	2,04		2,04			2,04	2,04
1700000004744408	04-070-028-00262-084	104007	ALMENDROS-COMUNA	S	432	21,80	0,32	0,32	0,32		0,32			0,32	0,32
1700000004744409	04-070-028-00323-007	104007	ALMENDROS-COMUNA	S	432	23,90	0,23	0,23	0,23		0,23			0,23	0,23
1700000004744410	04-070-028-00262-083	104007	ALMENDROS-COMUNA	S	432	35,50	0,04	0,04	0,04		0,04			0,04	0,04
1700000004744411	04-070-028-00262-006	104007	ALMENDROS-COMUNA	S	432	27,40	6,07	6,07	6,07		6,07			6,07	6,07
1700000004744412	04-070-028-00262-080	104007	ALMENDROS-COMUNA	S	432	22,50	0,36	0,36	0,36		0,36			0,36	0,36
1700000004744413	04-070-028-00263-004	104007	ALMENDROS-COMUNA	S	432	28,20	0,35	0,35	0,35		0,35			0,35	0,35
1700000004744414	04-070-028-00262-090	104007	ALMENDROS-COMUNA	S	432	27,40	0,07	0,07	0,07		0,07			0,07	0,07
1700000004744415	04-070-030-00038-001	104007	ALMENDROS-COMUNA	S	432	21,40	1,89	1,89	1,89		1,89			1,89	1,89
1700000004744416	04-070-028-00344-001	104007	ALMENDROS-COMUNA	S	432	19,40	0,30	0,30	0,30		0,30			0,30	0,30
1700000004744417	04-070-028-00262-082	104007	ALMENDROS-COMUNA	S	432	31,50	0,10	0,10	0,10		0,10			0,10	0,10
1700000004744418	04-070-028-00262-060	104007	ALMENDROS-COMUNA	S	432	24,40	0,90	0,90	0,90		0,90			0,90	0,90
1700000004744419	04-070-028-00258-007	104007	ALMENDROS-COMUNA	S	432	23,60	3,10	3,10	3,10		3,10			3,10	3,10
1700000004744422	04-070-028-00281-002	104007	ALMENDROS-COMUNA	S	432	25,50	0,44	0,44	0,44		0,44			0,44	0,44

(1) Superficie declarada admisible ajustada con la superficie comprometida.  
 (2) Factor de penalización valorando el alcance para el tipo de compromiso.

Puede verificar la integridad de una copia de este documento mediante la lectura del código QR adjunto o mediante el acceso a la dirección <https://ws050.juntadeandalucia.es/verificarFirma> indicando el código de VERIFICACIÓN

FIRMADO POR	JUAN JOSE SOLER GARCIA	FECHA	03/07/2024	
	ROCIO GUIJARRO MILLAN			
VERIFICACIÓN	Pk2jmGCJWUB3686MPKY7GEXJCD3GC4	PÁGINA	764/2334	





**APELLIDOS Y NOMBRE / RAZÓN SOCIAL**

GARCIA ROS FRANCISCO

**NIF**  
\*\*\*\*0963\*

**EXPEDIENTE**  
1203589

**ANUALIDAD DE PAGO**

1ª

**IMPORTE POR ANUALIDAD**

	2023	2024	2025	2026	2027
IMPORTE MÁXIMO SUBVENCIONABLE	2.181,86 €	2.181,86 €	2.181,86 €	2.181,86 €	2.181,86 €
IMPORTE MEDIO DE TRANSFERENCIA (€/ha)	216,24 €	216,24 €	216,24 €	216,24 €	216,24 €

**RESUMEN DE UNIDADES**

Cód	GRUPO DE PAGO	Sup. Dec. Admisible (ha)	Sup. Comprometida (ha)	Sup. ajustada compromiso (1) (ha)	% sobredec.	Sup. Propuesta (ha)	Importe Declarado	Importe Topado	Importe Propuesto	Importe tras sobredec.
432	FRUTALES SECANO	10,09		10,09	0,00	10,09	2.181,86	2.181,86	2.181,86	2.181,86
<b>TOTAL</b>		10,09	10,09	10,09		10,09	2.181,86	2.181,86	2.181,86	2.181,86

**APLICACIÓN DE REDUCCIONES Y PENALIZACIONES**

GRUPO DE PAGO	Importe Calculado	Importe prereduc.	Criterios de subvencionabilidad y compromisos	Presentación tardía	Omisión declaración	Condicionalidad	IMPORTE (Euros) PROPUESTO
FRUTALES SECANO	2.181,86	2.181,86	0,00	0,00	0,00	0,00	2.181,86
<b>TOTAL</b>	2.181,86	2.181,86					2.181,86

**RESUMEN DE PAGOS**

	IMPORTE ( Euros )			
	PROPUESTO	FEADER (Eje 2)	MAPA	CAPADR
PROPUESTO	2.181,86	1.854,58	214,04	113,24

**RECINTOS PROPUESTOS**

REF.	REFERENCIA SIGPAC	CULTIVO	DESCRIPCIÓN CULTIVO	S/R	G.PAGO	PEND. MEDIA (%)	SUP. DEC. ADMISIBLE (ha)	SUP. COMPROM. (ha)	SUP. AJUSTADA COMPROM. (1) (ha)	SUP. CONV. SIGPAC (ha)	SUP. CERTIE. (ha)	SUP. CAMPO (ha)	SUP. CAMPO DETER. CULT. DECLARADO (ha)	SUP. DEC. REDUCIDA (ha)	SUP. PROPUESTA (ha)
1700000006070009	04-037-045-00015-001	104020	ALMENDROS-GUARA	S	432	6,20	1,11	1,11	1,11		1,11			1,11	1,11
1700000006070010	04-037-046-00093-001	104057	ALMENDROS-AVIJOR	S	432	6,40	5,91	5,91	5,91		5,91			5,91	5,91
1700000006070011	04-037-057-00049-001	104020	ALMENDROS-GUARA	S	432	5,40	3,07	3,07	3,07		3,07			3,07	3,07

(1) Superficie declarada admisible ajustada con la superficie comprometida.  
(2) Factor de penalización valorando el alcance para el tipo de compromiso.

Puede verificar la integridad de una copia de este documento mediante la lectura del código QR adjunto o mediante el acceso a la dirección <https://ws050.juntadeandalucia.es/verificarFirma> indicando el código de VERIFICACIÓN

FIRMADO POR	JUAN JOSE SOLER GARCIA	FECHA	03/07/2024	
	ROCIO GUIJARRO MILLAN			
VERIFICACIÓN	Pk2jmGCJWUB3686MPKY7GEXJCD3GC4	PÁGINA	765/2334	



**APELLIDOS Y NOMBRE / RAZÓN SOCIAL**  
GARCÍA SÁNCHEZ CINTIA

**NIF**  
\*\*\*9165\*

**EXPEDIENTE**  
1253209

**ANUALIDAD DE PAGO**  
1ª

**IMPORTE POR ANUALIDAD**

	2023	2024	2025	2026	2027
IMPORTE MÁXIMO SUBVENCIONABLE	1.684,51 €	1.684,51 €	1.684,51 €	1.684,51 €	1.684,51 €
IMPORTE MEDIO DE TRANSFERENCIA (€/ha)	216,24 €	216,24 €	216,24 €	216,24 €	216,24 €

**RESUMEN DE UNIDADES**

Cód	GRUPO DE PAGO	Sup. Dec. Admisible (ha)	Sup. Comprometida (ha)	Sup. ajustada compromiso (I) (ha)	% sobredec.	Sup. Propuesta (ha)	Importe Declarado	Importe Topado	Importe Propuesto	Importe tras sobredec.
432	FRUTALES SECANO	7,79		7,79	0,00	7,79	1.684,51	1.684,51	1.684,51	1.684,51
<b>TOTAL</b>		7,79	7,79	7,79		7,79	1.684,51	1.684,51	1.684,51	1.684,51

**APLICACIÓN DE REDUCCIONES Y PENALIZACIONES**

GRUPO DE PAGO	Importe Calculado	Importe prerreduc.	Criterios de subvencionabilidad y compromisos	Presentación tardía	Omisión declaración	Condicionabilidad	IMPORTE (Euros) PROPUESTO
FRUTALES SECANO	1.684,51	1.684,51	0,00	0,00	0,00	0,00	1.684,51
<b>TOTAL</b>	1.684,51	1.684,51					1.684,51

**RESUMEN DE PAGOS**

	IMPORTE (Euros)			
	PROPUESTO	FEADER (Eje 2)	MAPA	CAPADR
PROPUESTO	1.684,51	1.431,83	165,25	87,43

**RECINTOS PROPUESTOS**

REF.	REFERENCIA SIGPAC	CULTIVO DESCRIPCIÓN CULTIVO	S/R	G.PAGO	PEND. MEDIA (%)	SUP. DEC. ADMISIBLE (ha)	SUP. COMPROM. (ha)	SUP. AJUSTADA COMPROM. (I) (ha)	SUP. CONV. SIGPAC (ha)	SUP. CERTIE. (ha)	SUP. CAMPO (ha)	SUP. CAMPO DETER. CULT. DECLARADO (ha)	SUP. DEC. REDUCIDA (ha)	SUP. PROPUESTA (ha)
-1234926	04-099-004-00133-003	104057 ALMENDROS-AVIJOR	S	432	7,30	0,36	0,36	0,36		0,36			0,36	0,36
5088251	04-099-004-00086-003	104014 ALMENDROS-FERRAGNES	S	432	30,60	0,56	0,56	0,56		0,56			0,56	0,56
5088253	04-099-004-00087-001	104014 ALMENDROS-FERRAGNES	S	432	29,00	0,31	0,31	0,31		0,31			0,31	0,31
5088255	04-098-022-00424-006	104020 ALMENDROS-GUARA	S	432	21,70	6,56	6,56	6,56		6,56			6,56	6,56

**INCIDENCIAS****INCIDENCIA DESCRIPCIÓN**

- 100422 Recinto declarado por error para una operación de la 6503, que se ha corregido de oficio desmarcando la operación incorrecta, de acuerdo con la fecha de inscripción del recinto en la producción ecológica.  
 Ref:5088255 Recinto:04-098-022-00424-00006 Cultivo:104020 ALMENDROS-GUARA Secano  
 Ref:5088251 Recinto:04-099-004-00086-00003 Cultivo:104014 ALMENDROS-FERRAGNES Secano  
 Ref:5088253 Recinto:04-099-004-00087-00001 Cultivo:104014 ALMENDROS-FERRAGNES Secano  
 Ref:-1234926 Recinto:04-099-004-00133-00003 Cultivo:104057 ALMENDROS-AVIJOR Secano

(1) Superficie declarada admisible ajustada con la superficie comprometida.  
 (2) Factor de penalización valorando el alcance para el tipo de compromiso.

Puede verificar la integridad de una copia de este documento mediante la lectura del código QR adjunto o mediante el acceso a la dirección <https://ws050.juntadeandalucia.es/verificarFirma> indicando el código de VERIFICACIÓN

FIRMADO POR	JUAN JOSE SOLER GARCIA	FECHA	03/07/2024	
	ROCIO GUIJARRO MILLAN			
VERIFICACIÓN	Pk2jmGCJWUB3686MPKY7GEXJCD3GC4	PÁGINA	766/2334	



**APELLIDOS Y NOMBRE / RAZÓN SOCIAL**

GARCIA SANCHEZ ISABEL

**NIF**

\*\*\*9767\*

**EXPEDIENTE**

1025301

**ANUALIDAD DE PAGO**

1ª

**IMPORTE POR ANUALIDAD**

	2023	2024	2025	2026	2027
IMPORTE MÁXIMO SUBVENCIONABLE	2.735,44 €	2.735,44 €	2.735,44 €	2.735,44 €	2.735,44 €
IMPORTE MEDIO DE TRANSFERENCIA (€/ha)	216,24 €	216,24 €	216,24 €	216,24 €	216,24 €

**RESUMEN DE UNIDADES**

Cód	GRUPO DE PAGO	Sup. Dec. Admisible (ha)	Sup. Comprometida (ha)	Sup. ajustada compromiso (I) (ha)	% sobredec.	Sup. Propuesta (ha)	Importe Declarado	Importe Topado	Importe Propuesto	Importe tras sobredec.
432	FRUTALES SECANO	12,65		12,65	0,00	12,65	2.735,44	2.735,44	2.735,44	2.735,44
<b>TOTAL</b>		12,65	12,65	12,65		12,65	2.735,44	2.735,44	2.735,44	2.735,44

**APLICACIÓN DE REDUCCIONES Y PENALIZACIONES**

GRUPO DE PAGO	Importe Calculado	Importe prerreduc.	Criterios de subvencionabilidad y compromisos	Presentación tardía	Omisión declaración	Condicionalidad	IMPORTE (Euros) PROPUESTO
FRUTALES SECANO	2.735,44	2.735,44	0,00	0,00	0,00	0,00	2.735,44
<b>TOTAL</b>	2.735,44	2.735,44					2.735,44

**RESUMEN DE PAGOS**

	IMPORTE (Euros)			
	PROPUESTO	FEADER (Eje 2)	MAPA	CAPADR
PROPUESTO	2.735,44	2.325,12	268,35	141,97

**RECINTOS PROPUESTOS**

REF.	REFERENCIA SIGPAC	CULTIVO DESCRIPCIÓN CULTIVO	S/R	G.PAGO	PEND. MEDIA (%)	SUP. DEC. ADMISIBLE (ha)	SUP. COMPROM. (ha)	SUP. AJUSTADA COMPR.(I) (ha)	SUP. CONV. SIGPAC (ha)	SUP. CERTIE. (ha)	SUP. CAMPO (ha)	SUP. CAMPO DETER. CULT. DECLARADO (ha)	SUP. DEC. REDUCIDA (ha)	SUP. PROPUESTA (ha)
-1500184	04-070-012-00453-005	104020	S	432	16,40	0,31	0,31	0,31		0,31			0,31	0,31
-1500181	04-070-012-00453-003	104020	S	432	23,50	1,32	1,32	1,32		1,32			1,32	1,32
-1500180	04-070-012-00452-005	104020	S	432	23,70	0,08	0,08	0,08		0,08			0,08	0,08
-1500178	04-070-012-00452-002	104020	S	432	16,30	0,67	0,67	0,67		0,67			0,67	0,67
-1500176	04-070-012-00031-002	104020	S	432	24,90	0,54	0,54	0,54		0,54			0,54	0,54
1700000002983035	04-037-013-00057-001	104020	S	432	7,50	0,69	0,69	0,69		0,69			0,69	0,69
1700000002983036	04-037-014-00074-002	104020	S	432	17,50	1,60	1,60	1,60		1,60			1,60	1,60
1700000002983037	04-070-005-00040-001	104007	S	432	18,60	3,84	3,84	3,84		3,84			3,84	3,84
1700000002983038	04-070-005-00046-001	104020	S	432	22,10	0,65	0,65	0,65		0,65			0,65	0,65
1700000002983039	04-037-013-00059-001	104020	S	432	12,60	0,96	0,96	0,96		1,09			0,96	0,96
1700000002983042	04-070-014-00044-003	104007	S	432	25,80	0,13	0,13	0,13		0,13			0,13	0,13
1700000002983043	04-070-005-00042-001	104020	S	432	19,40	1,60	1,60	1,60		1,60			1,60	1,60
1700000002983046	04-070-012-00031-003	104020	S	432	32,30	0,26	0,26	0,26		0,26			0,26	0,26

(1) Superficie declarada admisible ajustada con la superficie comprometida.  
(2) Factor de penalización valorando el alcance para el tipo de compromiso.

Puede verificar la integridad de una copia de este documento mediante la lectura del código QR adjunto o mediante el acceso a la dirección <https://ws050.juntadeandalucia.es/verificarFirma> indicando el código de VERIFICACIÓN

FIRMADO POR	JUAN JOSE SOLER GARCIA	FECHA	03/07/2024	
	ROCIO GUIJARRO MILLAN			
VERIFICACIÓN	Pk2jmGCJWUB3686MPKY7GEXJCD3GC4	PÁGINA	767/2334	



**APELLIDOS Y NOMBRE / RAZÓN SOCIAL** **NIF** **EXPEDIENTE** **ANUALIDAD DE PAGO**  
 GARCIA SANCHEZ JERONIMO ISRAEL \*\*\*\*6031\* 1135873 1ª  
**IMPORTE POR ANUALIDAD**

	2023	2024	2025	2026	2027
IMPORTE MÁXIMO SUBVENCIONABLE	8.649,60 €	8.649,60 €	8.649,60 €	8.649,60 €	8.649,60 €
IMPORTE MEDIO DE TRANSFERENCIA (€/ha)	216,24 €	216,24 €	216,24 €	216,24 €	216,24 €

**RESUMEN DE UNIDADES**

Cód	GRUPO DE PAGO	Sup. Dec. Admisible (ha)	Sup. Comprometida (ha)	Sup. ajustada compromiso (1) (ha)	% sobredec.	Sup. Propuesta (ha)	Importe Declarado	Importe Topado	Importe Propuesto	Importe tras sobredec.
432	FRUTALES SECANO	41,69		40,00	0,00	40,00	8.649,60	8.649,60	8.649,60	8.649,60
<b>TOTAL</b>		41,69	40,00	40,00		40,00	8.649,60	8.649,60	8.649,60	8.649,60

**APLICACIÓN DE REDUCCIONES Y PENALIZACIONES**

GRUPO DE PAGO	Importe Calculado	Importe prerreduc.	Criterios de subvencionabilidad y compromisos	Presentación tardía	Omisión declaración	Condicionabilidad	IMPORTE (Euros) PROPUESTO
FRUTALES SECANO	8.649,60	8.649,60	0,00	0,00	0,00	0,00	8.649,60
<b>TOTAL</b>	8.649,60	8.649,60					8.649,60

**RESUMEN DE PAGOS**

	IMPORTE (Euros)			
	PROPUESTO	FEADER (Eje 2)	MAPA	CAPADR
PROPUESTO	8.649,60	7.352,16	848,53	448,91

**RECINTOS PROPUESTOS**

REF.	REFERENCIA SIGPAC	CULTIVO DESCRIPCIÓN CULTIVO	S/R	G.PAGO	PEND. MEDIA (€)	SUP. DEC. ADMISIBLE (ha)	SUP. COMPROM. (ha)	SUP. AJUSTADA COMPROM. (1) (ha)	SUP. CONV. SIGPAC (ha)	SUP. CERTIE. (ha)	SUP. CAMPO (ha)	SUP. CAMPO DETER. CULT. DECLARADO (ha)	SUP. DEC. REDUCIDA (ha)	SUP. PROPUESTA (ha)
-713089	04-006-007-00039-019	104024	S	432	20,30	0,05	0,05	0,05		0,05			0,05	0,05
-713087	04-006-007-00038-026	104007	S	432	23,80	0,02	0,02	0,02		0,02			0,02	0,02
-713084	04-006-007-00038-019	104024	S	432	19,70	3,05	3,05	3,05		3,05			3,05	3,05
-713081	04-006-007-00038-015	104007	S	432	26,60	0,54	0,54	0,54		0,54			0,54	0,54
-713080	04-006-007-00038-002	104024	S	432	27,80	1,21	1,21	1,21		1,21			1,21	1,21
-497393	04-006-009-00032-001	124048	S	432	21,80	0,60	0,60	0,60		0,60			0,60	0,60
1700000005183828	04-006-007-00043-004	104010	S	432	21,40	7,10	7,02	7,02		7,10			7,02	7,02
1700000005183829	04-006-007-00045-002	104020	S	432	16,60	1,77	1,77	1,77		1,77			1,77	1,77
1700000005183830	04-006-009-00032-013	104024	S	432	17,70	1,44	1,44	1,44		1,44			1,44	1,44
1700000005183831	04-006-009-00027-002	104010	S	432	33,10	0,16	0,16	0,16		0,16			0,16	0,16
1700000005183832	04-006-009-00027-003	104020	S	432	28,10	0,98	0,98	0,98		0,98			0,98	0,98
1700000005183833	04-006-009-00027-004	104057	S	432	20,50	1,19	1,19	1,19		1,19			1,19	1,19
1700000005183834	04-006-009-00029-002	104020	S	432	23,60	0,78	0,78	0,78		0,78			0,78	0,78
1700000005183835	04-006-009-00028-001	104020	S	432	19,80	2,97	2,97	2,97		2,97			2,97	2,97
1700000005183836	04-006-009-00032-009	124048	S	432	27,50	2,58	2,58	2,58		2,58			2,58	2,58
1700000005183837	04-006-009-00032-001	104020	S	432	21,80	4,38	4,38	4,38		4,38			4,38	4,38
1700000006841930	04-006-007-00031-001	104007	S	432	22,10	0,37	0,37	0,37		0,37			0,37	0,37
1700000006841931	04-006-007-00038-009	104020	S	432	24,20	0,25	0,25	0,25		0,25			0,25	0,25
1700000006841932	04-006-007-00038-007	104020	S	432	18,50	0,40	0,40	0,40		0,40			0,40	0,40
1700000006841933	04-006-007-00074-003	104020	S	432	22,50	0,10	0,10	0,10		0,10			0,10	0,10
1700000006841934	04-006-007-00035-001	104007	S	432	10,60	0,04	0,04	0,04		0,04			0,04	0,04
1700000006841935	04-006-007-00038-001	104020	S	432	19,50	0,48	0,48	0,48		0,48			0,48	0,48
1700000006841937	04-006-007-00036-013	104007	S	432	19,00	0,07	0,07	0,07		0,07			0,07	0,07
1700000006841938	04-006-007-00035-002	104007	S	432	28,50	0,09	0,09	0,09		0,09			0,09	0,09
1700000006841940	04-006-007-00039-002	104024	S	432	37,20	0,35	0,35	0,35		0,35			0,35	0,35
1700000006841942	04-006-007-00036-008	104007	S	432	20,50	4,98	4,90	4,90		4,98			4,90	4,90
1700000006841943	04-006-007-00033-003	104007	S	432	19,20	0,85	0,85	0,85		0,85			0,85	0,85
1700000006841944	04-006-007-00036-004	104007	S	432	20,60	4,73	4,73	4,73		4,73			4,73	4,73
1700000006841946	04-006-007-00034-001	104007	S	432	19,30	0,16	0,16	0,16		0,16			0,16	0,16

(1) Superficie declarada admisible ajustada con la superficie comprometida.  
 (2) Factor de penalización valorando el alcance para el tipo de compromiso.

Puede verificar la integridad de una copia de este documento mediante la lectura del código QR adjunto o mediante el acceso a la dirección <https://ws050.juntadeandalucia.es/verificarFirma> indicando el código de VERIFICACIÓN

FIRMADO POR	JUAN JOSE SOLER GARCIA	FECHA	03/07/2024	
	ROCIO GUIJARRO MILLAN			
VERIFICACIÓN	Pk2jmGCJWUB3686MPKY7GEXJCD3GC4	PÁGINA	768/2334	



**INCIDENCIAS**

**INCIDENCIA DESCRIPCIÓN**

4272 Verifica que las líneas de declaración de las Solicitudes Únicas no tienen solapes con la capa de Retroactividad Gráfica (ambas de la misma campaña) a nivel de expediente/línea de declaración gráfica de la solicitud.  
Ref:170000006841942 Recinto:04-006-007-00036-00008 Cultivo: - Agregado de la referencia del recinto.:0 Zona de la referencia del recinto.:0 Superficie solapada.:0,08 Id. Incid.:95940484  
Ref:1700000005183828 Recinto:04-006-007-00043-00004 Cultivo: - Agregado de la referencia del recinto.:0 Zona de la referencia del recinto.:0 Superficie solapada.:0,08 Id. Incid.:95940483

(1) Superficie declarada admisible ajustada con la superficie comprometida.  
(2) Factor de penalización valorando el alcance para el tipo de compromiso.

Puede verificar la integridad de una copia de este documento mediante la lectura del código QR adjunto o mediante el acceso a la dirección <https://ws050.juntadeandalucia.es/verificarFirma> indicando el código de VERIFICACIÓN

FIRMADO POR	JUAN JOSE SOLER GARCIA	FECHA	03/07/2024	
	ROCIO GUIJARRO MILLAN			
VERIFICACIÓN	Pk2jmGCJWUB3686MPKY7GEXJCD3GC4	PÁGINA	769/2334	



**APELLIDOS Y NOMBRE / RAZÓN SOCIAL**  
GARCIA SANCHEZ JOSE BELTRAN

**NIF**  
\*\*\*0356\*

**EXPEDIENTE**  
1199891

**ANUALIDAD DE PAGO**  
1ª

**IMPORTE POR ANUALIDAD**

	2023	2024	2025	2026	2027
IMPORTE MÁXIMO SUBVENCIONABLE	2.374,32 €	2.374,32 €	2.374,32 €	2.374,32 €	2.374,32 €
IMPORTE MEDIO DE TRANSFERENCIA (€/ha)	216,24 €	216,24 €	216,24 €	216,24 €	216,24 €

**RESUMEN DE UNIDADES**

Cód	GRUPO DE PAGO	Sup. Dec. Admisible (ha)	Sup. Comprometida (ha)	Sup. ajustada compromiso (1) (ha)	% sobredec.	Sup. Propuesta (ha)	Importe Declarado	Importe Topado	Importe Propuesto	Importe tras sobredec.
432	FRUTALES SECANO	10,98		10,98	0,00	10,98	2.374,32	2.374,32	2.374,32	2.374,32
<b>TOTAL</b>		10,98	10,98	10,98		10,98	2.374,32	2.374,32	2.374,32	2.374,32

**APLICACIÓN DE REDUCCIONES Y PENALIZACIONES**

GRUPO DE PAGO	Importe Calculado	Importe prerreduc.	Criterios de subvencionabilidad y compromisos	Presentación tardía	Omisión declaración	Condicionabilidad	IMPORTE (Euros) PROPUESTO
FRUTALES SECANO	2.374,32	2.374,32	0,00	0,00	0,00	0,00	2.374,32
<b>TOTAL</b>	2.374,32	2.374,32					2.374,32

**RESUMEN DE PAGOS**

	IMPORTE (Euros)			
	PROPUESTO	FEADER (Eje 2)	MAPA	CAPADR
PROPUESTO	2.374,32	2.018,17	232,92	123,23

**RECINTOS PROPUESTOS**

REF.	REFERENCIA SIGPAC	CULTIVO	DESCRIPCIÓN CULTIVO	S/R	G.PAGO	PEND. MEDIA (%)	SUP. DEC. ADMISIBLE (ha)	SUP. COMPROM. (ha)	SUP. AJUSTADA COMPROM. (1) (ha)	SUP. CONV. SIGPAC (ha)	SUP. CERTIE. (ha)	SUP. CAMPO (ha)	SUP. CAMPO DETER. CULT. DECLARADO (ha)	SUP. DEC. REDUCIDA (ha)	SUP. PROPUESTA (ha)
5278587	04-070-020-00130-009	104024	ALMENDROS-MARCONA	S	432	5,70	0,82	0,82	0,82		0,82			0,82	0,82
5278597	04-070-026-00043-002	104020	ALMENDROS-GUARA	S	432	9,10	1,82	1,82	1,82		1,82			1,82	1,82
1700000004529347	04-070-028-00322-017	104007	ALMENDROS-COMUNA	S	432	30,30	0,18	0,18	0,18		0,18			0,18	0,18
1700000004529348	04-070-028-00322-018	104007	ALMENDROS-COMUNA	S	432	18,90	0,35	0,35	0,35		0,35			0,35	0,35
1700000004529349	04-070-028-00322-019	104020	ALMENDROS-GUARA	S	432	16,40	1,44	1,44	1,44		1,44			1,44	1,44
1700000004529350	04-070-028-00322-043	104007	ALMENDROS-COMUNA	S	432	26,30	1,60	1,60	1,60		1,60			1,60	1,60
1700000004529351	04-070-028-00322-020	104007	ALMENDROS-COMUNA	S	432	27,40	4,36	4,36	4,36		4,36			4,36	4,36
1700000004529352	04-070-028-00322-021	104007	ALMENDROS-COMUNA	S	432	25,90	0,41	0,41	0,41		0,41			0,41	0,41

**INCIDENCIAS**

**INCIDENCIA DESCRIPCIÓN**

- 100422 Recinto declarado por error para una operación de la 6503, que se ha corregido de oficio desmarcando la operación incorrecta, de acuerdo con la fecha de inscripción del recinto en la producción ecológica.  
 Ref:5278587 Recinto:04-070-020-00130-00009 Cultivo:104024 ALMENDROS-MARCONA Secano  
 Ref:5278597 Recinto:04-070-026-00043-00002 Cultivo:104020 ALMENDROS-GUARA Secano  
 Ref:1700000004529349 Recinto:04-070-028-00322-00019 Cultivo:104020 ALMENDROS-GUARA Secano

(1) Superficie declarada admisible ajustada con la superficie comprometida.  
 (2) Factor de penalización valorando el alcance para el tipo de compromiso.

Puede verificar la integridad de una copia de este documento mediante la lectura del código QR adjunto o mediante el acceso a la dirección <a href="https://ws050.juntadeandalucia.es/verificarFirma">https://ws050.juntadeandalucia.es/verificarFirma</a> indicando el código de VERIFICACIÓN					
FIRMADO POR	JUAN JOSE SOLER GARCIA		FECHA		03/07/2024
	ROCIO GUIJARRO MILLAN				
VERIFICACIÓN	Pk2jmGCJWUB3686MPKY7GEXJCD3GC4		PÁGINA		770/2334



**APELLIDOS Y NOMBRE / RAZÓN SOCIAL**  
GARCIA SANCHEZ ROSA

**NIF**  
\*\*\*\*7079\*

**EXPEDIENTE**  
1009837

**ANUALIDAD DE PAGO**  
1ª

**IMPORTE POR ANUALIDAD**

	2023	2024	2025	2026	2027
IMPORTE MÁXIMO SUBVENCIONABLE	2.718,14 €	2.718,14 €	2.718,14 €	2.718,14 €	2.718,14 €
IMPORTE MEDIO DE TRANSFERENCIA (€/ha)	216,24 €	216,24 €	216,24 €	216,24 €	216,24 €

**RESUMEN DE UNIDADES**

Cód	GRUPO DE PAGO	Sup. Dec. Admisible (ha)	Sup. Comprometida (ha)	Sup. ajustada compromiso (I) (ha)	% sobredec.	Sup. Propuesta (ha)	Importe Declarado	Importe Topado	Importe Propuesto	Importe tras sobredec.
432	FRUTALES SECANO	12,57		12,57	0,00	12,57	2.718,14	2.718,14	2.718,14	2.718,14
<b>TOTAL</b>		12,57	12,57	12,57		12,57	2.718,14	2.718,14	2.718,14	2.718,14

**APLICACIÓN DE REDUCCIONES Y PENALIZACIONES**

GRUPO DE PAGO	Importe Calculado	Importe prereduc.	Criterios de subvencionabilidad y compromisos	Presentación tardía	Omisión declaración	Condicionalidad	IMPORTE (Euros) PROPUESTO
FRUTALES SECANO	2.718,14		0,00	0,00	0,00	0,00	2.718,14
<b>TOTAL</b>	2.718,14	2.718,14					2.718,14

**RESUMEN DE PAGOS**

	IMPORTE (Euros)			
	PROPUESTO	FEADER (Eje 2)	MAPA	CAPADR
PROPUESTO	2.718,14	2.310,42	266,65	141,07

**RECINTOS PROPUESTOS**

REF.	REFERENCIA SIGPAC	CULTIVO DESCRIPCIÓN CULTIVO	S/R	G.PAGO	PEND. MEDIA (%)	SUP. DEC. ADMISIBLE (ha)	SUP. COMPROM. (ha)	SUP. AJUSTADA COMPROM. (I) (ha)	SUP. CONV. SIGPAC (ha)	SUP. CERTIE (ha)	SUP. CAMPO (ha)	SUP. CAMPO DETER. CULT. DECLARADO (ha)	SUP. DEC. REDUCIDA (ha)	SUP. PROPUESTA (ha)
-900268	04-070-032-00084-017	104020 ALMENDROS-GUARA	S	432	20,60	2,19	2,19	2,19		2,19			2,19	2,19
1700000002668998	04-070-032-00084-020	104020 ALMENDROS-GUARA	S	432	27,60	1,21	1,21	1,21		1,21			1,21	1,21
1700000002668999	04-070-032-00084-022	104020 ALMENDROS-GUARA	S	432	15,50	0,30	0,30	0,30		0,30			0,30	0,30
1700000002669001	04-070-032-00084-017	104020 ALMENDROS-GUARA	S	432	20,60	2,52	2,52	2,52		2,52			2,52	2,52
1700000002669002	04-070-032-00084-014	104020 ALMENDROS-GUARA	S	432	27,40	1,66	1,66	1,66		1,66			1,66	1,66
1700000002669003	04-070-031-00056-012	104022 ALMENDROS-LARGUETA	S	432	21,30	0,03	0,03	0,03		0,03			0,03	0,03
1700000002669004	04-070-031-00056-001	104022 ALMENDROS-LARGUETA	S	432	21,70	1,89	1,89	1,89		1,89			1,89	1,89
1700000002669005	04-070-031-00028-001	104020 ALMENDROS-GUARA	S	432	21,50	1,14	1,14	1,14		1,14			1,14	1,14
1700000002669006	04-070-030-00046-008	104020 ALMENDROS-GUARA	S	432	26,30	0,05	0,05	0,05		0,05			0,05	0,05
1700000002669007	04-070-030-00046-003	104020 ALMENDROS-GUARA	S	432	27,10	1,58	1,58	1,58		1,58			1,58	1,58

(1) Superficie declarada admisible ajustada con la superficie comprometida.  
(2) Factor de penalización valorando el alcance para el tipo de compromiso.

Puede verificar la integridad de una copia de este documento mediante la lectura del código QR adjunto o mediante el acceso a la dirección <https://ws050.juntadeandalucia.es/verificarFirma> indicando el código de VERIFICACIÓN

FIRMADO POR	JUAN JOSE SOLER GARCIA	FECHA	03/07/2024	
	ROCIO GUIJARRO MILLAN			
VERIFICACIÓN	Pk2jmGCJWUB3686MPKY7GEXJCD3GC4	PÁGINA	771/2334	



**APELLIDOS Y NOMBRE / RAZÓN SOCIAL**

GARCIA SERRANO PILAR

**NIF**  
\*\*\*0939\*

**EXPEDIENTE**  
1184067

**ANUALIDAD DE PAGO**  
1ª

**IMPORTE POR ANUALIDAD**

	2023	2024	2025	2026	2027
IMPORTE MÁXIMO SUBVENCIONABLE	318,19 €	318,19 €	318,19 €	318,19 €	318,19 €
IMPORTE MEDIO DE TRANSFERENCIA (€/ha)	349,66 €	349,66 €	349,66 €	349,66 €	349,66 €

**RESUMEN DE UNIDADES**

Cód	GRUPO DE PAGO	Sup. Dec. Admisible (ha)	Sup. Comprometida (ha)	Sup. ajustada compromiso (1) (ha)	% sobredec.	Sup. Propuesta (ha)	Importe Declarado	Importe Topado	Importe Propuesto	Importe tras sobredec.
433	FRUTALES REGADÍO	0,91		0,91	0,00	0,91	318,19	318,19	318,19	318,19
<b>TOTAL</b>		0,91	0,91	0,91		0,91	318,19	318,19	318,19	318,19

**APLICACIÓN DE REDUCCIONES Y PENALIZACIONES**

GRUPO DE PAGO	Importe Calculado	Importe prereduc.	Criterios de subvencionabilidad y compromisos	Presentación tardía	Omisión declaración	Condicionabilidad	IMPORTE (Euros) PROPUESTO
FRUTALES REGADÍO	318,19	318,19	0,00	0,00	0,00	0,00	318,19
<b>TOTAL</b>	318,19	318,19					318,19

**RESUMEN DE PAGOS**

	IMPORTE (Euros)			
	PROPUESTO	FEADER (Eje 2)	MAPA	CAPADR
PROPUESTO	318,19	270,46	31,21	16,52

**RECINTOS PROPUESTOS**

REF.	REFERENCIA SIGPAC	CULTIVO	DESCRIPCIÓN CULTIVO	S/R	G.PAGO	PEND. MEDIA (%)	SUP. DEC. ADMISIBLE (ha)	SUP. COMPROM. (ha)	SUP. AJUSTADA COMPR.(1) (ha)	SUP. CONV. SIGPAC (ha)	SUP. CERTIE. (ha)	SUP. CAMPO (ha)	SUP. CAMPO DETER. CULT. DECLARADO (ha)	SUP. DEC. REDUCIDA (ha)	SUP. PROPUESTA (ha)
-102815	04-054-004-00166-002	206235	NARANJO-CASTELLANA	R	433	23,60	0,02	0,02	0,02		0,02			0,02	0,02
1700000003048958	04-054-003-00143-001	206235	NARANJO-CASTELLANA	R	433	13,80	0,08	0,08	0,08		0,08			0,08	0,08
1700000003048959	04-054-004-00235-001	206235	NARANJO-CASTELLANA	R	433	17,70	0,24	0,24	0,24		0,24			0,24	0,24
1700000003048960	04-054-004-00275-001	206235	NARANJO-CASTELLANA	R	433	13,10	0,28	0,28	0,28		0,28			0,28	0,28
1700000003048961	04-054-004-00166-001	206235	NARANJO-CASTELLANA	R	433	10,50	0,09	0,09	0,09		0,10			0,09	0,09
1700000003048962	04-054-003-00194-002	206235	NARANJO-CASTELLANA	R	433	7,40	0,20	0,20	0,20		0,20			0,20	0,20

(1) Superficie declarada admisible ajustada con la superficie comprometida.  
(2) Factor de penalización valorando el alcance para el tipo de compromiso.

Puede verificar la integridad de una copia de este documento mediante la lectura del código QR adjunto o mediante el acceso a la dirección <https://ws050.juntadeandalucia.es/verificarFirma> indicando el código de VERIFICACIÓN

FIRMADO POR	JUAN JOSE SOLER GARCIA	FECHA	03/07/2024	
	ROCIO GUIJARRO MILLAN			
VERIFICACIÓN	Pk2jmGCJWUB3686MPKY7GEXJCD3GC4	PÁGINA	772/2334	





**APELLIDOS Y NOMBRE / RAZÓN SOCIAL**

GARCIA SIERRA JOSE

**NIF**  
\*\*\*\*1565\*

**EXPEDIENTE**  
1243114

**ANUALIDAD DE PAGO**

1ª

**IMPORTE POR ANUALIDAD**

	2023	2024	2025	2026	2027
IMPORTE MÁXIMO SUBVENCIONABLE	454,56 €	454,56 €	454,56 €	454,56 €	454,56 €
IMPORTE MEDIO DE TRANSFERENCIA (€/ha)	349,66 €	349,66 €	349,66 €	349,66 €	349,66 €

**RESUMEN DE UNIDADES**

Cód	GRUPO DE PAGO	Sup. Dec. Admisible (ha)	Sup. Comprometida (ha)	Sup. ajustada compromiso (I) (ha)	% sobredec.	Sup. Propuesta (ha)	Importe Declarado	Importe Topado	Importe Propuesto	Importe tras sobredec.
433	FRUTALES REGADÍO	1,30		1,30	0,00	1,30	454,56	454,56	454,56	454,56
<b>TOTAL</b>		1,30	1,30	1,30		1,30	454,56	454,56	454,56	454,56

**APLICACIÓN DE REDUCCIONES Y PENALIZACIONES**

GRUPO DE PAGO	Importe Calculado	Importe prereduc.	Criterios de subvencionabilidad y compromisos	Presentación tardía	Omisión declaración	Condicionalidad	IMPORTE (Euros) PROPUESTO
FRUTALES REGADÍO	454,56	454,56	0,00	0,00	0,00	0,00	454,56
<b>TOTAL</b>	454,56	454,56					454,56

**RESUMEN DE PAGOS**

PROPUESTO	IMPORTE ( Euros )			
	PROPUESTO	FEADER (Eje 2)	MAPA	CAPADR
PROPUESTO	454,56	386,38	44,59	23,59

**RECINTOS PROPUESTOS**

REF.	REFERENCIA SIGPAC	CULTIVO	DESCRIPCIÓN CULTIVO	S/R	G.PAGO	PEND. MEDIA (%)	SUP. DEC. ADMISIBLE (ha)	SUP. COMPROM. (ha)	SUP. AJUSTADA COMPR.(I) (ha)	SUP. CONV. SIGPAC (ha)	SUP. CERTIE. (ha)	SUP. CAMPO (ha)	SUP. CAMPO DETER. CULT. DECLARADO (ha)	SUP. DEC. REDUCIDA (ha)	SUP. PROPUESTA (ha)
5531017	04-028-005-00005-004	206004	NARANJO-NAVELINA	R	433	20,90	0,66	0,66	0,66		0,66			0,66	0,66
1700000004702308	04-091-007-00082-001	206004	NARANJO-NAVELINA	R	433	15,40	0,23	0,23	0,23		0,23			0,23	0,23
1700000004702309	04-091-007-00083-001	206004	NARANJO-NAVELINA	R	433	22,10	0,26	0,26	0,26		0,26			0,26	0,26
1700000004702313	04-091-007-00087-001	206004	NARANJO-NAVELINA	R	433	19,70	0,15	0,15	0,15		0,15			0,15	0,15

(1) Superficie declarada admisible ajustada con la superficie comprometida.  
(2) Factor de penalización valorando el alcance para el tipo de compromiso.

Puede verificar la integridad de una copia de este documento mediante la lectura del código QR adjunto o mediante el acceso a la dirección <https://ws050.juntadeandalucia.es/verificarFirma> indicando el código de VERIFICACIÓN

FIRMADO POR	JUAN JOSE SOLER GARCIA	FECHA	03/07/2024	
	ROCIO GUIJARRO MILLAN			
VERIFICACIÓN	Pk2jmGCJWUB3686MPKY7GEXJCD3GC4	PÁGINA	773/2334	



**APELLIDOS Y NOMBRE / RAZÓN SOCIAL**

GARCIA SIMON ROQUE

**NIF**  
\*\*\*\*6462\*

**EXPEDIENTE**  
1238184

**ANUALIDAD DE PAGO**  
1ª

**IMPORTE POR ANUALIDAD**

	2023	2024	2025	2026	2027
IMPORTE MÁXIMO SUBVENCIONABLE	6.362,55 €	6.362,55 €	6.362,55 €	6.362,55 €	6.362,55 €
IMPORTE MEDIO DE TRANSFERENCIA (€/ha)	174,41 €	174,41 €	174,41 €	174,41 €	174,41 €

**RESUMEN DE UNIDADES**

Cód	GRUPO DE PAGO	Sup. Dec. Admisible (ha)	Sup. Comprometida (ha)	Sup. ajustada compromiso (I) (ha)	% sobredec.	Sup. Propuesta (ha)	Importe Declarado	Importe Topado	Importe Propuesto	Importe tras sobredec.
426	HERBÁCEOS	23,45		23,45	0,00	23,45	3.544,94	3.544,94	3.544,94	3.544,94
432	FRUTALES SECANO	13,03		13,03	0,00	13,03	2.817,61	2.817,61	2.817,61	2.817,61
<b>TOTAL</b>		36,48	36,48	36,48		36,48	6.362,55	6.362,55	6.362,55	6.362,55

**APLICACIÓN DE REDUCCIONES Y PENALIZACIONES**

GRUPO DE PAGO	Importe Calculado	Importe prereduc.	Criterios de subvencionabilidad y compromisos			Omisión declaración	Condicionalidad	IMPORTE (Euros)	
			Presentación tardía	Presentación	Presentación			PROPUESTO	PROPUESTO
FRUTALES SECANO	2.817,61	2.817,61	0,00	0,00	0,00	0,00	0,00	2.817,61	
HERBÁCEOS	3.544,94	3.544,94	0,00	0,00	0,00	0,00	0,00	3.544,94	
<b>TOTAL</b>	6.362,55	6.362,55						6.362,55	

**RESUMEN DE PAGOS**

PROPUESTO	IMPORTE ( Euros )			
	PROPUESTO	FEADER (Eje 2)	MAPA	CAPADR
PROPUESTO	6.362,55	5.408,17	624,17	330,21

**RECINTOS PROPUESTOS**

REF.	REFERENCIA SIGPAC	CULTIVO DESCRIPCIÓN CULTIVO	S/R G.PAGO	PEND. MEDIA (%)	SUP. DEC. ADMISIBLE (ha)	SUP. COMPROM. (ha)	SUP. AJUSTADA COMPR.(I) (ha)	SUP. CONV. SIGPAC (ha)	SUP. CERTIF. (ha)	SUP. CAMPO (ha)	SUP. CAMPO DETER. CULT. DECLARADO (ha)	SUP. DEC. REDUCIDA (ha)	SUP. PROPUESTA (ha)
-1630076	04-070-006-00001-001	8000 AVENA-SIN VARIEDAD	S 426	10,30	0,42	0,42	0,42	0,42	0,42			0,42	0,42
-1613012	04-070-015-00001-012	8000 AVENA-SIN VARIEDAD	S 426	10,40	1,48	1,48	1,48	1,48	1,48			1,48	1,48
5333343	04-070-015-00001-023	1000 TRIGO BLANDO-SIN VARIEDAD	S 426	10,40	0,25	0,25	0,25	0,25	0,25			0,25	0,25
5333349	04-070-015-00001-014	8000 AVENA-SIN VARIEDAD	S 426	10,80	1,76	1,76	1,76	1,76	1,76			1,76	1,76
5333350	04-070-015-00001-012	8000 AVENA-SIN VARIEDAD	S 426	10,40	3,79	3,79	3,79	3,79	3,79			3,79	3,79
5333353	04-070-015-00001-002	8000 AVENA-SIN VARIEDAD	S 426	8,60	5,80	5,80	5,80	5,80	5,80			5,80	5,80
5333355	04-070-015-00001-001	5000 CEBADA-SIN VARIEDAD	S 426	8,90	2,69	2,69	2,69	2,69	2,69			2,69	2,69
5333357	04-070-015-00001-006	8000 AVENA-SIN VARIEDAD	S 426	9,40	0,75	0,75	0,75	0,75	0,75			0,75	0,75
5333359	04-070-015-00001-003	52000 VEZA-SIN VARIEDAD	S 426	10,70	2,85	2,85	2,85	2,85	2,85			2,85	2,85
5333362	04-070-015-00001-008	8000 AVENA-SIN VARIEDAD	S 426	13,30	0,41	0,41	0,41	0,41	0,41			0,41	0,41
5333363	04-070-015-00001-034	8000 AVENA-SIN VARIEDAD	S 426	10,90	0,31	0,31	0,31	0,31	0,31			0,31	0,31
5333369	04-070-015-00001-041	53000 YEROS-SIN VARIEDAD	S 426	10,90	1,03	1,03	1,03	1,03	1,03			1,03	1,03
5333413	04-070-006-00001-004	8000 AVENA-SIN VARIEDAD	S 426	9,50	1,91	1,91	1,91	1,91	1,91			1,91	1,91
5333342	04-070-015-00001-025	124022 PISTACHO-KERMAN	S 432	12,30	0,89	0,89	0,89	0,89	0,89			0,89	0,89
5333344	04-070-015-00001-030	104024 ALMENDROS-MARCONA	S 432	12,90	0,62	0,62	0,62	0,62	0,62			0,62	0,62
5333348	04-070-015-00001-011	104024 ALMENDROS-MARCONA	S 432	12,40	5,05	5,05	5,05	5,05	5,05			5,05	5,05
5333361	04-070-015-00001-010	104024 ALMENDROS-MARCONA	S 432	9,70	3,80	3,80	3,80	3,80	3,80			3,80	3,80
5333364	04-070-015-00001-032	104024 ALMENDROS-MARCONA	S 432	12,90	0,30	0,30	0,30	0,30	0,30			0,30	0,30
5333367	04-070-015-00001-035	124022 PISTACHO-KERMAN	S 432	15,80	0,12	0,12	0,12	0,12	0,12			0,12	0,12
5333370	04-070-006-00001-007	104024 ALMENDROS-MARCONA	S 432	14,70	1,30	1,30	1,30	1,30	1,30			1,30	1,30
5333400	04-070-015-00001-033	124022 PISTACHO-KERMAN	S 432	9,40	0,42	0,42	0,42	0,42	0,42			0,42	0,42
5333644	04-070-015-00001-004	104024 ALMENDROS-MARCONA	S 432	14,20	0,53	0,53	0,53	0,53	0,53			0,53	0,53

(1) Superficie declarada admisible ajustada con la superficie comprometida.  
(2) Factor de penalización valorando el alcance para el tipo de compromiso.

Puede verificar la integridad de una copia de este documento mediante la lectura del código QR adjunto o mediante el acceso a la dirección <https://ws050.juntadeandalucia.es/verificarFirma> indicando el código de VERIFICACIÓN

FIRMADO POR	JUAN JOSE SOLER GARCIA	FECHA	03/07/2024	
	ROCIO GUIJARRO MILLAN			
VERIFICACIÓN	Pk2jmGCJWUB3686MPKY7GEXJCD3GC4	PÁGINA	774/2334	



**INCIDENCIAS**

**INCIDENCIA DESCRIPCIÓN**

- 100400 Recinto con cultivo, variedad, régimen de explotación o uso Siggac no compatible con la operación solicitada ( Anexo IV.I Cultivos y variedades elegibles para las Intervenciones. Orden de 28 de marzo de 2023 ).  
Ref:5333625 Recinto:04-070-006-00001-00017 Cultivo:104024 ALMENDROS-MARCONA Secano Uso:IM  
Ref:5333626 Recinto:04-070-006-00001-00018 Cultivo:104024 ALMENDROS-MARCONA Secano Uso:IM  
Ref:5333351 Recinto:04-070-015-00001-00019 Cultivo:8000 AVENA-SIN VARIEDAD Regadío Uso:IV
- 100424 Solicita recinto que no está comprometido para la operación.  
Ref:5333625 Recinto:04-070-006-00001-00017 Cultivo:104024 ALMENDROS-MARCONA Secano  
Ref:5333626 Recinto:04-070-006-00001-00018 Cultivo:104024 ALMENDROS-MARCONA Secano  
Ref:5333351 Recinto:04-070-015-00001-00019 Cultivo:8000 AVENA-SIN VARIEDAD Regadío  
Ref:5333345 Recinto:04-070-015-00001-00026 Cultivo:101138 OLIVAR-HOJIBLANCA Secano  
Ref:-1629977 Recinto:04-070-015-00001-00038 Cultivo:104007 ALMENDROS-COMUNA Secano

(1) Superficie declarada admisible ajustada con la superficie comprometida.  
(2) Factor de penalización valorando el alcance para el tipo de compromiso.

Puede verificar la integridad de una copia de este documento mediante la lectura del código QR adjunto o mediante el acceso a la dirección <https://ws050.juntadeandalucia.es/verificarFirma> indicando el código de VERIFICACIÓN

FIRMADO POR	JUAN JOSE SOLER GARCIA	FECHA	03/07/2024	
	ROCIO GUIJARRO MILLAN			
VERIFICACIÓN	Pk2jmGCJWUB3686MPKY7GEXJCD3GC4	PÁGINA	775/2334	



**APELLIDOS Y NOMBRE / RAZÓN SOCIAL**

**NIF** \*\*\*\*7542\*      **EXPEDIENTE** 1031864      **ANUALIDAD DE PAGO** 1ª

GARCIA SOLA JUAN

**IMPORTE POR ANUALIDAD**

	2023	2024	2025	2026	2027
IMPORTE MÁXIMO SUBVENCIONABLE	737,78 €	737,78 €	737,78 €	737,78 €	737,78 €
IMPORTE MEDIO DE TRANSFERENCIA (€/ha)	349,66 €	349,66 €	349,66 €	349,66 €	349,66 €

**RESUMEN DE UNIDADES**

Cód	GRUPO DE PAGO	Sup. Dec. Admisible (ha)	Sup. Comprometida (ha)	Sup. ajustada compromiso (1) (ha)	% sobredec.	Sup. Propuesta (ha)	Importe Declarado	Importe Topado	Importe Propuesto	Importe tras sobredec.
433	FRUTALES REGADÍO	2,11		2,11	0,00	2,11	737,78	737,78	737,78	737,78
<b>TOTAL</b>		2,11	2,11	2,11		2,11	737,78	737,78	737,78	737,78

**APLICACIÓN DE REDUCCIONES Y PENALIZACIONES**

GRUPO DE PAGO	Importe Calculado	Importe prerreduc.	Criterios de subvencionabilidad y compromisos	Presentación tardía	Omisión declaración	Condicionality	IMPORTE (Euros) PROPUESTO
FRUTALES REGADÍO	737,78	737,78	0,00	0,00	1,00	0,00	730,40
<b>TOTAL</b>	737,78	737,78					730,40

**RESUMEN DE PAGOS**

	IMPORTE ( Euros )			
	PROPUESTO	FEADER (Eje 2)	MAPA	CAPADR
PROPUESTO	730,40	620,84	71,65	37,91

**RECINTOS PROPUESTOS**

REF.	REFERENCIA SIGPAC	CULTIVO	DESCRIPCIÓN CULTIVO	S/R	G.PAGO	PEND. MEDIA (€)	SUP. DEC. ADMISIBLE (ha)	SUP. COMPROM. (ha)	SUP. AJUSTADA COMPR.(1) (ha)	SUP. CONV. SIGPAC (ha)	SUP. CERTIE (ha)	SUP. CAMPO (ha)	SUP. CAMPO DETER. CULT. DECLARADO (ha)	SUP. DEC. REDUCIDA (ha)	SUP. PROPUESTA (ha)
-1457072	04-011-007-00066-001	206235	NARANJO-CASTELLANA	R	433	1,90	0,14	0,14	0,14		0,15			0,14	0,14
5788397	04-011-007-00031-002	206235	NARANJO-CASTELLANA	R	433	2,30	0,07	0,07	0,07		0,07			0,07	0,07
170000005646171	04-011-008-00090-002	206235	NARANJO-CASTELLANA	R	433	2,70	0,18	0,18	0,18		0,18			0,18	0,18
170000005646172	04-011-007-00111-001	206235	NARANJO-CASTELLANA	R	433	4,80	0,14	0,14	0,14		0,14			0,14	0,14
170000005646174	04-011-007-00067-001	206235	NARANJO-CASTELLANA	R	433	0,80	0,04	0,04	0,04		0,04			0,04	0,04
170000005646175	04-011-007-00068-001	206235	NARANJO-CASTELLANA	R	433	1,10	0,04	0,04	0,04		0,04			0,04	0,04
170000005646176	04-011-006-00167-002	207002	LIMONERO-FINO	R	433	27,40	0,15	0,15	0,15		0,15			0,15	0,15
170000005646177	04-011-007-00017-002	206235	NARANJO-CASTELLANA	R	433	4,40	0,09	0,09	0,09		0,09			0,09	0,09
170000005646178	04-011-007-00030-001	206235	NARANJO-CASTELLANA	R	433	10,30	0,02	0,02	0,02		0,02			0,02	0,02
170000005646180	04-011-007-00048-002	206235	NARANJO-CASTELLANA	R	433	1,70	0,07	0,07	0,07		0,07			0,07	0,07
170000005646181	04-011-007-00051-001	206235	NARANJO-CASTELLANA	R	433	1,30	0,04	0,04	0,04		0,04			0,04	0,04
170000005646182	04-011-007-00101-001	206235	NARANJO-CASTELLANA	R	433	14,10	0,09	0,09	0,09		0,09			0,09	0,09
170000005646183	04-011-007-00102-001	206235	NARANJO-CASTELLANA	R	433	23,00	0,07	0,07	0,07		0,07			0,07	0,07
170000005646185	04-011-006-00167-002	206235	NARANJO-CASTELLANA	R	433	27,40	0,36	0,36	0,36		0,36			0,36	0,36
170000005646186	04-011-006-00167-016	206235	NARANJO-CASTELLANA	R	433	43,70	0,07	0,07	0,07		0,07			0,07	0,07
170000005646187	04-011-006-00167-004	206235	NARANJO-CASTELLANA	R	433	40,30	0,05	0,05	0,05		0,05			0,05	0,05
170000005646188	04-011-007-00011-001	206235	NARANJO-CASTELLANA	R	433	4,60	0,08	0,08	0,08		0,08			0,08	0,08
170000005646189	04-011-007-00012-001	206235	NARANJO-CASTELLANA	R	433	5,90	0,21	0,21	0,21		0,21			0,21	0,21
170000005646190	04-011-007-00013-002	206235	NARANJO-CASTELLANA	R	433	5,40	0,20	0,20	0,20		0,20			0,20	0,20

**INCIDENCIAS**

**INCIDENCIA DESCRIPCIÓN**

- 256 Solicitud con recintos no declarados en campaña actual con una reducción por omisión de superficie superior al 3% CÓDIGO PARA EL PORCENTAJE DE REDUCCIÓN POR OMISIÓN QUE CORRESPONDE A LA SOLICITUD:1
- 100402 Recinto solicitado no forma parte de ningún organismo de control autorizado para la producción ecológica en Andalucía o fecha de inscripción posterior al plazo establecido ( Anexo I. Criterios de Subvencionabilidad. Orden 28 de marzo de 2023 ). Ref:-1457073 Recinto:04-011-007-00069-00001 Cultivo:206235 NARANJO-CASTELLANA Regadio
- 100424 Solicita recinto que no está comprometido para la operación. Ref:-1457073 Recinto:04-011-007-00069-00001 Cultivo:206235 NARANJO-CASTELLANA Regadio

(1) Superficie declarada admisible ajustada con la superficie comprometida.  
(2) Factor de penalización valorando el alcance para el tipo de compromiso.

Puede verificar la integridad de una copia de este documento mediante la lectura del código QR adjunto o mediante el acceso a la dirección <https://ws050.juntadeandalucia.es/verificarFirma> indicando el código de VERIFICACIÓN

FIRMADO POR	JUAN JOSE SOLER GARCIA	FECHA	03/07/2024	
	ROCIO GUIJARRO MILLAN			
VERIFICACIÓN	Pk2jmGCJWUB3686MPKY7GEXJCD3GC4	PÁGINA	776/2334	



**APELLIDOS Y NOMBRE / RAZÓN SOCIAL**

GARCIA SOTO JOSE

**NIF**  
\*\*\*\*9178\*

**EXPEDIENTE**  
1244074

**ANUALIDAD DE PAGO**  
1ª

**IMPORTE POR ANUALIDAD**

	2023	2024	2025	2026	2027
IMPORTE MÁXIMO SUBVENCIONABLE	194,81 €	194,81 €	194,81 €	194,81 €	194,81 €
IMPORTE MEDIO DE TRANSFERENCIA (€/ha)	253,00 €	253,00 €	253,00 €	253,00 €	253,00 €

**RESUMEN DE UNIDADES**

Cód	GRUPO DE PAGO	Sup. Dec. Admisible (ha)	Sup. Comprometida (ha)	Sup. ajustada compromiso (1) (ha)	% sobredec.	Sup. Propuesta (ha)	Importe Declarado	Importe Topado	Importe Propuesto	Importe tras sobredec.
430	HORTÍCOLAS	0,77		0,77	0,00	0,77	194,81	194,81	194,81	194,81
<b>TOTAL</b>		0,77	0,77	0,77		0,77	194,81	194,81	194,81	194,81

**APLICACIÓN DE REDUCCIONES Y PENALIZACIONES**

GRUPO DE PAGO	Importe Calculado	Importe prereduc.	Criterios de subvencionabilidad y compromisos	Presentación tardía	Omisión declaración	Condicionalidad	IMPORTE (Euros) PROPUESTO
HORTÍCOLAS	194,81	194,81	0,00	0,00	0,00	0,00	194,81
<b>TOTAL</b>	194,81	194,81					194,81

**RESUMEN DE PAGOS**

	IMPORTE ( Euros )		
	PROPUESTO	FEADER (Eje 2)	MAPA
PROPUESTO	194,81	165,59	19,11
			CAPADR 10,11

**RECINTOS PROPUESTOS**

REF.	REFERENCIA SIGPAC	CULTIVO	DESCRIPCIÓN CULTIVO	S/R G.PAGO	PEND. MEDIA (%)	SUP. DEC. ADMISIBLE (ha)	SUP. COMPROM. (ha)	SUP. AJUSTADA COMPR.(1) (ha)	SUP. CONV. SIGPAC (ha)	SUP. CERTIE. (ha)	SUP. CAMPO (ha)	SUP. CAMPO DETER. CULT. DECLARADO (ha)	SUP. DEC. REDUCIDA (ha)	SUP. PROPUESTA (ha)
4645495	04-066-211-00018-002	197000	TOMATE-SIN VARIEDAD	R 430	2,90	0,77	0,77	0,77		0,77			0,77	0,77

(1) Superficie declarada admisible ajustada con la superficie comprometida.  
(2) Factor de penalización valorando el alcance para el tipo de compromiso.

Puede verificar la integridad de una copia de este documento mediante la lectura del código QR adjunto o mediante el acceso a la dirección <https://ws050.juntadeandalucia.es/verificarFirma> indicando el código de VERIFICACIÓN

FIRMADO POR	JUAN JOSE SOLER GARCIA	FECHA	03/07/2024	
	ROCIO GUIJARRO MILLAN			
VERIFICACIÓN	Pk2jmGCJWUB3686MPKY7GEXJCD3GC4	PÁGINA	777/2334	



**APELLIDOS Y NOMBRE / RAZÓN SOCIAL**

GARCIA TERUEL DONATO JOSE

**NIF**  
\*\*\*2305\*

**EXPEDIENTE**  
1046349

**ANUALIDAD DE PAGO**

1ª

**IMPORTE POR ANUALIDAD**

	2023	2024	2025	2026	2027
IMPORTE MÁXIMO SUBVENCIONABLE	2.311,61 €	2.311,61 €	2.311,61 €	2.311,61 €	2.311,61 €
IMPORTE MEDIO DE TRANSFERENCIA (€/ha)	216,24 €	216,24 €	216,24 €	216,24 €	216,24 €

**RESUMEN DE UNIDADES**

Cód	GRUPO DE PAGO	Sup. Dec. Admisible (ha)	Sup. Comprometida (ha)	Sup. ajustada compromiso (1) (ha)	% sobredec.	Sup. Propuesta (ha)	Importe Declarado	Importe Topado	Importe Propuesto	Importe tras sobredec.
432	FRUTALES SECANO	10,69		10,69	0,00	10,69	2.311,61	2.311,61	2.311,61	2.311,61
<b>TOTAL</b>		10,69	10,69	10,69		10,69	2.311,61	2.311,61	2.311,61	2.311,61

**APLICACIÓN DE REDUCCIONES Y PENALIZACIONES**

GRUPO DE PAGO	Importe Calculado	Importe prereduc.	Criterios de subvencionabilidad y compromisos	Presentación tardía	Omisión declaración	Condicionalidad	IMPORTE (Euros) PROPUESTO
FRUTALES SECANO	2.311,61	2.311,61	0,00	0,00	0,00	0,00	2.311,61
<b>TOTAL</b>	2.311,61	2.311,61					2.311,61

**RESUMEN DE PAGOS**

	IMPORTE (Euros)			
	PROPUESTO	FEADER (Eje 2)	MAPA	CAPADR
PROPUESTO	2.311,61	1.964,87	226,77	119,97

**RECINTOS PROPUESTOS**

REF.	REFERENCIA SIGPAC	CULTIVO	DESCRIPCIÓN CULTIVO	S/R	G.PAGO	PEND. MEDIA (%)	SUP. DEC. ADMISIBLE (ha)	SUP. COMPROM. (ha)	SUP. AJUSTADA COMPROM. (1) (ha)	SUP. CONV. SIGPAC (ha)	SUP. CERTIE. (ha)	SUP. CAMPO (ha)	SUP. CAMPO DETER. CULT. DECLARADO (ha)	SUP. DEC. REDUCIDA (ha)	SUP. PROPUESTA (ha)
170000002751565	04-006-005-00052-002	104020	ALMENDROS-GUARA	S	432	11,80	1,19	1,19	1,19		1,19			1,19	1,19
170000002751566	04-006-006-00017-001	104020	ALMENDROS-GUARA	S	432	15,20	1,41	1,41	1,41		1,41			1,41	1,41
170000002751567	04-006-006-00018-003	104020	ALMENDROS-GUARA	S	432	17,10	6,11	6,11	6,11		7,34			6,11	6,11
170000002751568	04-006-005-00052-004	104020	ALMENDROS-GUARA	S	432	11,40	0,23	0,23	0,23		0,23			0,23	0,23
170000002751569	04-006-005-00070-001	104020	ALMENDROS-GUARA	S	432	25,80	0,63	0,63	0,63		0,63			0,63	0,63
170000002751570	04-006-005-00085-002	104020	ALMENDROS-GUARA	S	432	26,40	0,18	0,18	0,18		0,18			0,18	0,18
170000002751571	04-006-005-00085-003	104020	ALMENDROS-GUARA	S	432	25,30	0,94	0,94	0,94		0,94			0,94	0,94

(1) Superficie declarada admisible ajustada con la superficie comprometida.

(2) Factor de penalización valorando el alcance para el tipo de compromiso.

Puede verificar la integridad de una copia de este documento mediante la lectura del código QR adjunto o mediante el acceso a la dirección <https://ws050.juntadeandalucia.es/verificarFirma> indicando el código de VERIFICACIÓN

FIRMADO POR	JUAN JOSE SOLER GARCIA	FECHA	03/07/2024	
	ROCIO GUIJARRO MILLAN			
VERIFICACIÓN	Pk2jmGCJWUB3686MPKY7GEXJCD3GC4	PÁGINA	778/2334	



**APELLIDOS Y NOMBRE / RAZÓN SOCIAL**

GARCIA TERUEL FRANCISCA JUANA

**NIF**  
\*\*\*9042\*

**EXPEDIENTE**  
1185650

**ANUALIDAD DE PAGO**  
1ª

**IMPORTE POR ANUALIDAD**

	2023	2024	2025	2026	2027
IMPORTE MÁXIMO SUBVENCIONABLE	2.186,19 €	2.186,19 €	2.186,19 €	2.186,19 €	2.186,19 €
IMPORTE MEDIO DE TRANSFERENCIA (€/ha)	216,24 €	216,24 €	216,24 €	216,24 €	216,24 €

**RESUMEN DE UNIDADES**

Cód	GRUPO DE PAGO	Sup. Dec. Admisible (ha)	Sup. Comprometida (ha)	Sup. ajustada compromiso (I) (ha)	% sobredec.	Sup. Propuesta (ha)	Importe Declarado	Importe Topado	Importe Propuesto	Importe tras sobredec.
432	FRUTALES SECANO	10,11		10,11	0,00	10,11	2.186,19	2.186,19	2.186,19	2.186,19
<b>TOTAL</b>		10,11	10,11	10,11		10,11	2.186,19	2.186,19	2.186,19	2.186,19

**APLICACIÓN DE REDUCCIONES Y PENALIZACIONES**

GRUPO DE PAGO	Importe Calculado	Importe prereduc.	Criterios de subvencionabilidad y compromisos	Presentación tardía	Omisión declaración	Condicionabilidad	IMPORTE (Euros) PROPUESTO
FRUTALES SECANO	2.186,19	2.186,19	0,00	0,00	0,00	0,00	2.186,19
<b>TOTAL</b>	2.186,19	2.186,19					2.186,19

**RESUMEN DE PAGOS**

	IMPORTE (Euros)			
	PROPUESTO	FEADER (Eje 2)	MAPA	CAPADR
PROPUESTO	2.186,19	1.858,26	214,47	113,46

**RECINTOS PROPUESTOS**

REF.	REFERENCIA SIGPAC	CULTIVO DESCRIPCIÓN CULTIVO	S/R	G.PAGO	PEND. MEDIA (%)	SUP. DEC. ADMISIBLE (ha)	SUP. COMPROM. (ha)	SUP. AJUSTADA COMPROM. (I) (ha)	SUP. CONV. SIGPAC (ha)	SUP. CERTIE (ha)	SUP. CAMPO (ha)	SUP. CAMPO DETER. CULT. DECLARADO (ha)	SUP. DEC. REDUCIDA (ha)	SUP. PROPUESTA (ha)
170000005943433	04-006-002-00022-001	104007	S	432	9,60	1,60	1,60	1,60		1,60			1,60	1,60
1700000005943434	04-006-010-00042-001	104007	S	432	29,30	3,27	3,27	3,27		3,27			3,27	3,27
1700000005943435	04-006-003-00006-003	104007	S	432	28,00	1,47	1,47	1,47		1,47			1,47	1,47
1700000005943436	04-006-003-00006-002	104007	S	432	22,20	1,42	1,42	1,42		1,42			1,42	1,42
1700000005943437	04-006-003-00006-001	104007	S	432	33,40	0,80	0,80	0,80		0,80			0,80	0,80
1700000005943438	04-006-006-00012-001	104007	S	432	16,20	0,69	0,69	0,69		0,69			0,69	0,69
1700000005943439	04-006-005-00050-001	104007	S	432	13,40	0,15	0,15	0,15		0,15			0,15	0,15
1700000005943440	04-006-006-00015-001	104007	S	432	12,80	0,28	0,28	0,28		0,28			0,28	0,28
1700000005943441	04-006-006-00014-001	104007	S	432	19,00	0,43	0,43	0,43		0,43			0,43	0,43

(1) Superficie declarada admisible ajustada con la superficie comprometida.  
(2) Factor de penalización valorando el alcance para el tipo de compromiso.

Puede verificar la integridad de una copia de este documento mediante la lectura del código QR adjunto o mediante el acceso a la dirección <https://ws050.juntadeandalucia.es/verificarFirma> indicando el código de VERIFICACIÓN

FIRMADO POR	JUAN JOSE SOLER GARCIA	FECHA	03/07/2024	
	ROCIO GUIJARRO MILLAN			
VERIFICACIÓN	Pk2jmGCJWUB3686MPKY7GEXJCD3GC4	PÁGINA	779/2334	



**APELLIDOS Y NOMBRE / RAZÓN SOCIAL**  
GARCIA TORRECILLAS GARCIA JUAN MANUEL

**NIF**  
\*\*\*\*7650\*

**EXPEDIENTE**  
1227781

**ANUALIDAD DE PAGO**  
1ª

**IMPORTES POR ANUALIDAD**

	2023	2024	2025	2026	2027
IMPORTE MÁXIMO SUBVENCIONABLE	1.095,72 €	1.095,72 €	1.095,72 €	1.095,72 €	1.095,72 €
IMPORTE MEDIO DE TRANSFERENCIA (€/ha)	247,90 €	247,90 €	247,90 €	247,90 €	247,90 €

**RESUMEN DE UNIDADES**

Cód	GRUPO DE PAGO	Sup. Dec. Admisible (ha)	Sup. Comprometida (ha)	Sup. ajustada compromiso (1) (ha)	% sobredec.	Sup. Propuesta (ha)	Importe Declarado	Importe Topado	Importe Propuesto	Importe tras sobredec.
429	OLIVAR	4,42		4,42	0,00	4,42	1.095,72	1.095,72	1.095,72	1.095,72
<b>TOTAL</b>		4,42	4,42	4,42		4,42	1.095,72	1.095,72	1.095,72	1.095,72

**APLICACIÓN DE REDUCCIONES Y PENALIZACIONES**

GRUPO DE PAGO	Importe Calculado	Importe prerreduc.	Criterios de subvencionabilidad y compromisos	Presentación tardía	Omisión declaración	Condicionalidad	IMPORTE (Euros) PROPUESTO
OLIVAR	1.095,72	1.095,72	0,00	0,00	0,00	0,00	1.095,72
<b>TOTAL</b>	1.095,72	1.095,72					1.095,72

**RESUMEN DE PAGOS**

	IMPORTE (Euros)			
	PROPUESTO	FEADER (Eje 2)	MAPA	CAPADR
PROPUESTO	1.095,72	931,36	107,49	56,87

**RECINTOS PROPUESTOS**

REF.	REFERENCIA SIGPAC	CULTIVO	DESCRIPCIÓN CULTIVO	S/R	G.PAGO	PEND. MEDIA (%)	SUP. DEC. ADMISIBLE (ha)	SUP. COMPROM. (ha)	SUP. AJUSTADA COMPROM. (1) (ha)	SUP. CONV. SIGPAC (ha)	SUP. CERTIE. (ha)	SUP. CAMPO (ha)	SUP. CAMPO DETER. CULT. DECLARADO (ha)	SUP. DEC. REDUCIDA (ha)	SUP. PROPUESTA (ha)
5263807	04-031-008-00218-038	101010	OLIVAR-PICUAL	R	429	6,80	0,01	0,01	0,01		0,01			0,01	0,01
5263808	04-031-008-00218-019	101003	OLIVAR-ARBEQUINA	S	429	4,50	0,15	0,15	0,15		0,15			0,15	0,15
5263809	04-031-008-00218-011	101003	OLIVAR-ARBEQUINA	S	429	12,60	1,06	1,06	1,06		1,68			1,06	1,06
5263810	04-031-008-00218-020	101003	OLIVAR-ARBEQUINA	S	429	16,70	0,35	0,35	0,35		0,35			0,35	0,35
5263811	04-031-008-00218-015	101003	OLIVAR-ARBEQUINA	S	429	41,60	0,07	0,07	0,07		0,07			0,07	0,07
5263812	04-031-008-00218-013	101003	OLIVAR-ARBEQUINA	S	429	8,90	0,01	0,01	0,01		0,01			0,01	0,01
5263813	04-006-042-00260-003	101003	OLIVAR-ARBEQUINA	S	429	27,90	0,09	0,09	0,09		0,09			0,09	0,09
5263815	04-031-008-00218-030	101003	OLIVAR-ARBEQUINA	R	429	6,40	0,03	0,03	0,03		0,03			0,03	0,03
5263816	04-031-008-00218-028	101003	OLIVAR-ARBEQUINA	S	429	5,70	0,07	0,07	0,07		0,07			0,07	0,07
5263864	04-031-008-00218-046	101003	OLIVAR-ARBEQUINA	S	429	14,40	0,11	0,11	0,11		0,11			0,11	0,11
6877348	04-006-042-00260-004	101003	OLIVAR-ARBEQUINA	S	429	3,10	0,13	0,13	0,13		0,13			0,13	0,13
6877361	04-006-042-00758-001	101003	OLIVAR-ARBEQUINA	S	429	12,10	0,47	0,47	0,47		0,47			0,47	0,47
6877362	04-006-042-00758-002	101003	OLIVAR-ARBEQUINA	S	429	13,20	0,11	0,11	0,11		0,11			0,11	0,11
6877363	04-006-042-00758-003	101003	OLIVAR-ARBEQUINA	S	429	17,00	0,51	0,51	0,51		0,51			0,51	0,51
6877385	04-031-008-00218-006	101003	OLIVAR-ARBEQUINA	R	429	2,60	0,15	0,15	0,15		0,15			0,15	0,15
6877390	04-031-008-00218-027	101003	OLIVAR-ARBEQUINA	R	429	4,10	0,11	0,11	0,11		0,11			0,11	0,11
6877392	04-031-008-00218-029	101003	OLIVAR-ARBEQUINA	R	429	4,40	0,95	0,95	0,95		0,95			0,95	0,95
6877393	04-031-008-00218-031	101003	OLIVAR-ARBEQUINA	S	429	6,00	0,04	0,04	0,04		0,04			0,04	0,04

(1) Superficie declarada admisible ajustada con la superficie comprometida.  
(2) Factor de penalización valorando el alcance para el tipo de compromiso.

Puede verificar la integridad de una copia de este documento mediante la lectura del código QR adjunto o mediante el acceso a la dirección <https://ws050.juntadeandalucia.es/verificarFirma> indicando el código de VERIFICACIÓN

FIRMADO POR	JUAN JOSE SOLER GARCIA	FECHA	03/07/2024	
	ROCIO GUIJARRO MILLAN			
VERIFICACIÓN	Pk2jmGCJWUB3686MPKY7GEXJCD3GC4	PÁGINA	780/2334	





**INCIDENCIAS**

**INCIDENCIA DESCRIPCIÓN**

- 3790 Recinto declarado inactivo  
 Ref:6877386 Recinto:04-031-008-00218-00007 Cultivo: -  
 Ref:6877387 Recinto:04-031-008-00218-00008 Cultivo: -  
 Ref:6877388 Recinto:04-031-008-00218-00018 Cultivo: -  
 Ref:6877389 Recinto:04-031-008-00218-00023 Cultivo: -  
 Ref:6877394 Recinto:04-031-008-00218-00035 Cultivo: -  
 Ref:-1584619 Recinto:04-031-008-00218-00041 Cultivo: -
- 100400 Recinto con cultivo, variedad, régimen de explotación o uso Siggac no compatible con la operación solicitada ( Anexo IV.I Cultivos y variedades elegibles para las Intervenciones. Orden de 28 de marzo de 2023 ).  
 Ref:6877386 Recinto:04-031-008-00218-00007 Cultivo:101010 OLIVAR-PICUAL Secano Uso:FY  
 Ref:6877387 Recinto:04-031-008-00218-00008 Cultivo:101003 OLIVAR-ARBEQUINA Secano Uso:FY  
 Ref:6877388 Recinto:04-031-008-00218-00018 Cultivo:101003 OLIVAR-ARBEQUINA Regadío Uso:CI  
 Ref:6877389 Recinto:04-031-008-00218-00023 Cultivo:101010 OLIVAR-PICUAL Secano Uso:FY  
 Ref:5263814 Recinto:04-031-008-00218-00032 Cultivo:101003 OLIVAR-ARBEQUINA Regadío Uso:CF  
 Ref:6877394 Recinto:04-031-008-00218-00035 Cultivo:101010 OLIVAR-PICUAL Secano Uso:FY  
 Ref:-1584619 Recinto:04-031-008-00218-00041 Cultivo:101010 OLIVAR-PICUAL Secano Uso:FY
- 100402 Recinto solicitado no forma parte de ningún organismo de control autorizado para la producción ecológica en Andalucía o fecha de inscripción posterior al plazo establecido ( Anexo I. Criterios de Subvencionabilidad. Orden 28 de marzo de 2023 ).  
 Ref:-1584619 Recinto:04-031-008-00218-00041 Cultivo:101010 OLIVAR-PICUAL Secano  
 Ref:-1584617 Recinto:04-031-008-00218-00042 Cultivo:101003 OLIVAR-ARBEQUINA Secano  
 Ref:-1584597 Recinto:04-031-008-00218-00044 Cultivo:101003 OLIVAR-ARBEQUINA Secano  
 Ref:-1584598 Recinto:04-031-008-00218-00047 Cultivo:101003 OLIVAR-ARBEQUINA Regadío
- 100424 Solicita recinto que no está comprometido para la operación.  
 Ref:6877386 Recinto:04-031-008-00218-00007 Cultivo:101010 OLIVAR-PICUAL Secano  
 Ref:6877387 Recinto:04-031-008-00218-00008 Cultivo:101003 OLIVAR-ARBEQUINA Secano  
 Ref:6877388 Recinto:04-031-008-00218-00018 Cultivo:101003 OLIVAR-ARBEQUINA Regadío  
 Ref:6877389 Recinto:04-031-008-00218-00023 Cultivo:101010 OLIVAR-PICUAL Secano  
 Ref:5263814 Recinto:04-031-008-00218-00032 Cultivo:101003 OLIVAR-ARBEQUINA Regadío  
 Ref:6877394 Recinto:04-031-008-00218-00035 Cultivo:101010 OLIVAR-PICUAL Secano  
 Ref:-1584619 Recinto:04-031-008-00218-00041 Cultivo:101010 OLIVAR-PICUAL Secano  
 Ref:-1584617 Recinto:04-031-008-00218-00042 Cultivo:101003 OLIVAR-ARBEQUINA Secano  
 Ref:-1584597 Recinto:04-031-008-00218-00044 Cultivo:101003 OLIVAR-ARBEQUINA Secano  
 Ref:-1584598 Recinto:04-031-008-00218-00047 Cultivo:101003 OLIVAR-ARBEQUINA Regadío

(1) Superficie declarada admisible ajustada con la superficie comprometida.  
 (2) Factor de penalización valorando el alcance para el tipo de compromiso.

Puede verificar la integridad de una copia de este documento mediante la lectura del código QR adjunto o mediante el acceso a la dirección <https://ws050.juntadeandalucia.es/verificarFirma> indicando el código de VERIFICACIÓN

FIRMADO POR	JUAN JOSE SOLER GARCIA	FECHA	03/07/2024	
	ROCIO GUIJARRO MILLAN			
VERIFICACIÓN	Pk2jmGCJWUB3686MPKY7GEXJCD3GC4	PÁGINA	781/2334	



<u>APELLIDOS Y NOMBRE / RAZÓN SOCIAL</u>	<u>NIF</u>	<u>EXPEDIENTE</u>	<u>ANUALIDAD DE PAGO</u>		
GARCIA TORREGROSA PEDRO	****5810*	1006214	1ª		
<u>IMPORTE POR ANUALIDAD</u>					
	<b>2023</b>	<b>2024</b>	<b>2025</b>	<b>2026</b>	<b>2027</b>
IMPORTE MÁXIMO SUBVENCIONABLE	5.253,46 €	5.253,46 €	5.253,46 €	5.253,46 €	5.253,46 €
IMPORTE MEDIO DE TRANSFERENCIA (€/ha)	224,51 €	224,51 €	224,51 €	224,51 €	224,51 €

<u>RESUMEN DE UNIDADES</u>										
<u>Cód</u>	<u>GRUPO DE PAGO</u>	<u>Sup. Dec. Admisible (ha)</u>	<u>Sup. Comprometida (ha)</u>	<u>Sup. ajustada compromiso (1) (ha)</u>	<u>% sobredec.</u>	<u>Sup. Propuesta (ha)</u>	<u>Importe Declarado</u>	<u>Importe Topado</u>	<u>Importe Propuesto</u>	<u>Importe tras sobredec.</u>
429	OLIVAR	6,11		6,11	0,00	6,11	1.514,67	1.514,67	1.514,67	1.514,67
432	FRUTALES SECANO	17,29		17,29	0,00	17,29	3.738,79	3.738,79	3.738,79	3.738,79
<b>TOTAL</b>		<b>23,40</b>	<b>23,40</b>	<b>23,40</b>		<b>23,40</b>	<b>5.253,46</b>	<b>5.253,46</b>	<b>5.253,46</b>	<b>5.253,46</b>

<u>APLICACIÓN DE REDUCCIONES Y PENALIZACIONES</u>							
<u>GRUPO DE PAGO</u>	<u>Importe Calculado</u>	<u>Importe prereduc.</u>	<u>Importe subvencionabilidad y compromisos</u>	<u>Presentación tardía</u>	<u>Omisión declaración</u>	<u>Condicionalidad</u>	<u>IMPORTE (Euros) PROPUESTO</u>
FRUTALES SECANO	3.738,79	3.738,79	0,00	0,00	0,00	0,00	3.738,79
OLIVAR	1.514,67	1.514,67	0,00	0,00	0,00	0,00	1.514,67
<b>TOTAL</b>	<b>5.253,46</b>	<b>5.253,46</b>					<b>5.253,46</b>

<u>RESUMEN DE PAGOS</u>					
	<u>PROPUESTO</u>	<u>PROPUESTO</u>	<u>FEADER (Eje 2)</u>	<u>MAPA</u>	<u>CAPADR</u>
		5.253,46	4.465,44	515,37	272,65

<u>RECINTOS PROPUESTOS</u>													
<u>REF.</u>	<u>REFERENCIA SIGPAC</u>	<u>CULTIVO DESCRIPCIÓN CULTIVO</u>	<u>S/R G.PAGO</u>	<u>PEND. MEDIA (%)</u>	<u>SUP. DEC. ADMISIBLE (ha)</u>	<u>SUP. COMPROM. (ha)</u>	<u>SUP. AJUSTADA COMPR.(1) (ha)</u>	<u>SUP. CONV. SIGPAC (ha)</u>	<u>SUP. CERTIF. (ha)</u>	<u>SUP. CAMPO (ha)</u>	<u>SUP. CAMPO DETER. CULT. DECLARADO (ha)</u>	<u>SUP. DEC. REDUCIDA (ha)</u>	<u>SUP. PROPUESTA (ha)</u>
170000002791963	04-006-012-00019-001	101010 OLIVAR-PICUAL	S	429	13,50	0,28	0,28	0,28	0,28	0,28	0,28	0,28	0,28
170000002791965	04-006-013-00089-010	101010 OLIVAR-PICUAL	S	429	7,70	0,06	0,06	0,06	0,06	0,06	0,06	0,06	0,06
170000002791966	04-006-013-00089-009	101010 OLIVAR-PICUAL	S	429	15,80	0,04	0,04	0,04	0,04	0,04	0,04	0,04	0,04
170000002791983	04-006-013-00089-004	101010 OLIVAR-PICUAL	S	429	12,20	0,11	0,11	0,11	0,11	0,11	0,11	0,11	0,11
170000002791984	04-006-013-00089-003	101010 OLIVAR-PICUAL	S	429	23,80	0,04	0,04	0,04	0,04	0,04	0,04	0,04	0,04
170000002791985	04-006-012-00019-008	101010 OLIVAR-PICUAL	S	429	17,50	0,94	0,94	0,94	0,94	0,94	0,94	0,94	0,94
170000002791986	04-006-012-00019-005	101010 OLIVAR-PICUAL	S	429	18,50	0,99	0,99	0,99	0,99	0,99	0,99	0,99	0,99
170000002791987	04-006-012-00019-003	101010 OLIVAR-PICUAL	S	429	17,10	1,18	1,18	1,18	1,18	1,18	1,18	1,18	1,18
170000002791988	04-006-012-00019-002	101010 OLIVAR-PICUAL	S	429	19,60	2,26	2,26	2,26	2,26	2,26	2,26	2,26	2,26
170000002791989	04-006-013-00091-002	101010 OLIVAR-PICUAL	S	429	9,10	0,21	0,21	0,21	0,21	0,21	0,21	0,21	0,21
-1401083	04-006-010-00103-044	104007 ALMENDROS-COMUNA	S	432	28,40	1,06	1,06	1,06	1,06	1,06	1,06	1,06	1,06
170000002791991	04-006-010-00103-003	104024 ALMENDROS-MARCONA	S	432	27,90	4,04	4,04	4,04	4,04	4,04	4,04	4,04	4,04
170000002791992	04-006-012-00016-001	104024 ALMENDROS-MARCONA	S	432	23,10	2,44	2,44	2,44	2,44	2,44	2,44	2,44	2,44
170000002791993	04-006-013-00089-002	104007 ALMENDROS-COMUNA	S	432	19,80	3,69	3,69	3,69	3,71	3,69	3,69	3,69	3,69
170000002791994	04-006-013-00089-002	104007 ALMENDROS-COMUNA	S	432	19,80	1,14	1,14	1,14	1,15	1,14	1,14	1,14	1,14
170000002791995	04-006-013-00091-001	104024 ALMENDROS-MARCONA	S	432	22,50	4,06	4,06	4,06	4,06	4,06	4,06	4,06	4,06
170000002791996	04-006-010-00103-026	104024 ALMENDROS-MARCONA	S	432	26,70	0,74	0,74	0,74	0,74	0,74	0,74	0,74	0,74
170000002791997	04-006-010-00103-034	104024 ALMENDROS-MARCONA	S	432	18,40	0,08	0,08	0,08	0,08	0,08	0,08	0,08	0,08
170000002791998	04-006-010-00103-028	104024 ALMENDROS-MARCONA	S	432	23,00	0,04	0,04	0,04	0,04	0,04	0,04	0,04	0,04

<u>INCIDENCIAS</u>	
<u>INCIDENCIA</u>	<u>DESCRIPCIÓN</u>
100400	Recinto con cultivo, variedad, régimen de explotación o uso Sigpac no compatible con la operación solicitada ( Anexo IV.I Cultivos y variedades elegibles para las Intervenciones. Orden de 28 de marzo de 2023 ). Ref:170000002791964 Recinto:04-006-013-00089-00007 Cultivo:107097 ALBARICOQUEROS-ALBA Secano Uso:FY
100424	Solicita recinto que no está comprometido para la operación. Ref:170000002791964 Recinto:04-006-013-00089-00007 Cultivo:107097 ALBARICOQUEROS-ALBA Secano

(1) Superficie declarada admisible ajustada con la superficie comprometida.  
(2) Factor de penalización valorando el alcance para el tipo de compromiso.

Puede verificar la integridad de una copia de este documento mediante la lectura del código QR adjunto o mediante el acceso a la dirección <a href="https://ws050.juntadeandalucia.es/verificarFirma">https://ws050.juntadeandalucia.es/verificarFirma</a> indicando el código de VERIFICACIÓN				
FIRMADO POR	JUAN JOSE SOLER GARCIA	FECHA	03/07/2024	
	ROCIO GUIJARRO MILLAN			
VERIFICACIÓN	Pk2jmGCJWUB3686MPKY7GEXJCD3GC4	PÁGINA	782/2334	

Es copia auténtica de documento electrónico



**APELLIDOS Y NOMBRE / RAZÓN SOCIAL**

GARCIA TRUJILLO ANGEL

**NIF**  
\*\*\*4522\*

**EXPEDIENTE**  
1213717

**ANUALIDAD DE PAGO**

1ª

**IMPORTE POR ANUALIDAD**

	2023	2024	2025	2026	2027
IMPORTE MÁXIMO SUBVENCIONABLE	795,76 €	795,76 €	795,76 €	795,76 €	795,76 €
IMPORTE MEDIO DE TRANSFERENCIA (€/ha)	216,24 €	216,24 €	216,24 €	216,24 €	216,24 €

**RESUMEN DE UNIDADES**

Cód	GRUPO DE PAGO	Sup. Dec. Admisible (ha)	Sup. Comprometida (ha)	Sup. ajustada compromiso (1) (ha)	% sobredec.	Sup. Propuesta (ha)	Importe Declarado	Importe Topado	Importe Propuesto	Importe tras sobredec.
432	FRUTALES SECANO	3,68		3,68	0,00	3,68	795,76	795,76	795,76	795,76
<b>TOTAL</b>		3,68	3,68	3,68		3,68	795,76	795,76	795,76	795,76

**APLICACIÓN DE REDUCCIONES Y PENALIZACIONES**

GRUPO DE PAGO	Importe Calculado	Importe prereduc.	Criterios de subvencionabilidad y compromisos	Presentación tardía	Omisión declaración	Condicionalidad	IMPORTE (Euros) PROPUESTO
FRUTALES SECANO	795,76	795,76	0,00	0,00	0,00	0,00	795,76
<b>TOTAL</b>	795,76	795,76					795,76

**RESUMEN DE PAGOS**

	IMPORTE (Euros)		
	PROPUESTO	FEADER (Eje 2)	MAPA
PROPUESTO	795,76	676,40	78,06
			CAPADR 41,30

**RECINTOS PROPUESTOS**

REF.	REFERENCIA SIGPAC	CULTIVO	DESCRIPCIÓN CULTIVO	S/R	G.PAGO	PEND. MEDIA (%)	SUP. DEC. ADMISIBLE (ha)	SUP. COMPROM. (ha)	SUP. AJUSTADA COMPR.(1) (ha)	SUP. CONV. SIGPAC (ha)	SUP. CERTIE. (ha)	SUP. CAMPO (ha)	SUP. CAMPO DETER. CULT. DECLARADO (ha)	SUP. DEC. REDUCIDA (ha)	SUP. PROPUESTA (ha)
1700000002577079	04-083-006-00046-001	104022	ALMENDROS-LARGUETA	S	432	5,70	3,15	3,15	3,15		3,15			3,15	3,15
1700000002577080	04-083-006-00046-002	104022	ALMENDROS-LARGUETA	S	432	6,80	0,53	0,53	0,53		0,53			0,53	0,53

(1) Superficie declarada admisible ajustada con la superficie comprometida.  
(2) Factor de penalización valorando el alcance para el tipo de compromiso.

Puede verificar la integridad de una copia de este documento mediante la lectura del código QR adjunto o mediante el acceso a la dirección <https://ws050.juntadeandalucia.es/verificarFirma> indicando el código de VERIFICACIÓN

FIRMADO POR	JUAN JOSE SOLER GARCIA	FECHA	03/07/2024	
	ROCIO GUIJARRO MILLAN			
VERIFICACIÓN	Pk2jmGCJWUB3686MPKY7GEXJCD3GC4	PÁGINA	783/2334	



<u>APELLIDOS Y NOMBRE / RAZÓN SOCIAL</u>	<u>NIF</u>	<u>EXPEDIENTE</u>	<u>ANUALIDAD DE PAGO</u>
GARCIA TRUJILLO ENRIQUE	***3117*	1102100	1ª

**IMPORTE POR ANUALIDAD**

	2023	2024	2025	2026	2027
IMPORTE MÁXIMO SUBVENCIONABLE	782,79 €	782,79 €	782,79 €	782,79 €	782,79 €
IMPORTE MEDIO DE TRANSFERENCIA (€/ha)	216,24 €	216,24 €	216,24 €	216,24 €	216,24 €

**RESUMEN DE UNIDADES**

Cód	GRUPO DE PAGO	Sup. Dec. Admisible (ha)	Sup. Comprometida (ha)	Sup. ajustada compromiso (1) (ha)	% sobredec.	Sup. Propuesta (ha)	Importe Declarado	Importe Topado	Importe Propuesto	Importe tras sobredec.
432	FRUTALES SECANO	3,62		3,62	0,00	3,62	782,79	782,79	782,79	782,79
<b>TOTAL</b>		3,62	3,62	3,62		3,62	782,79	782,79	782,79	782,79

**APLICACIÓN DE REDUCCIONES Y PENALIZACIONES**

GRUPO DE PAGO	Importe Calculado	Importe prereduc.	Criterios de subvencionabilidad y compromisos	Presentación tardía	Omisión declaración	Condicionalidad	IMPORTE (Euros) PROPUESTO
FRUTALES SECANO	782,79	782,79	0,00	0,00	0,00	0,00	782,79
<b>TOTAL</b>	782,79	782,79					782,79

**RESUMEN DE PAGOS**

	IMPORTE ( Euros )		
	PROPUESTO	FEADER (Eje 2)	MAPA
PROPUESTO	782,79	665,37	76,79
			CAPADR 40,63

**RECINTOS PROPUESTOS**

REF.	REFERENCIA SIGPAC	CULTIVO	DESCRIPCIÓN CULTIVO	S/R	G.PAGO	PEND. MEDIA (%)	SUP. DEC. ADMISIBLE (ha)	SUP. COMPROM. (ha)	SUP. AJUSTADA COMPROM. (1) (ha)	SUP. CONV. SIGPAC (ha)	SUP. CERTIE. (ha)	SUP. CAMPO (ha)	SUP. CAMPO DETER. CULT. DECLARADO (ha)	SUP. DEC. REDUCIDA (ha)	SUP. PROPUESTA (ha)
-712205	04-083-010-00242-001	104024	ALMENDROS-MARCONA	S	432	17,20	0,81	0,81	0,81		0,81			0,81	0,81
1700000006385577	04-083-006-00061-001	104022	ALMENDROS-LARGUETA	S	432	9,20	2,81	2,81	2,81		2,81			2,81	2,81

(1) Superficie declarada admisible ajustada con la superficie comprometida.  
 (2) Factor de penalización valorando el alcance para el tipo de compromiso.

Puede verificar la integridad de una copia de este documento mediante la lectura del código QR adjunto o mediante el acceso a la dirección <https://ws050.juntadeandalucia.es/verificarFirma> indicando el código de VERIFICACIÓN

FIRMADO POR	JUAN JOSE SOLER GARCIA	FECHA	03/07/2024	
	ROCIO GUIJARRO MILLAN			
VERIFICACIÓN	Pk2jmGCJWUB3686MPKY7GEXJCD3GC4	PÁGINA	784/2334	



**APELLIDOS Y NOMBRE / RAZÓN SOCIAL**

GARCIA TUDELA DIEGO CONRADO

**NIF**  
\*\*\*4762\*

**EXPEDIENTE**  
1150869

**ANUALIDAD DE PAGO**  
1ª

**IMPORTE POR ANUALIDAD**

	2023	2024	2025	2026	2027
IMPORTE MÁXIMO SUBVENCIONABLE	3.697,70 €	3.697,70 €	3.697,70 €	3.697,70 €	3.697,70 €
IMPORTE MEDIO DE TRANSFERENCIA (€/ha)	216,24 €	216,24 €	216,24 €	216,24 €	216,24 €

**RESUMEN DE UNIDADES**

Cód	GRUPO DE PAGO	Sup. Dec. Admisible (ha)	Sup. Comprometida (ha)	Sup. ajustada compromiso (1) (ha)	% sobredec.	Sup. Propuesta (ha)	Importe Declarado	Importe Topado	Importe Propuesto	Importe tras sobredec.
432	FRUTALES SECANO	17,10		17,10	0,00	17,10	3.697,70	3.697,70	3.697,70	3.697,70
<b>TOTAL</b>		17,10	17,10	17,10		17,10	3.697,70	3.697,70	3.697,70	3.697,70

**APLICACIÓN DE REDUCCIONES Y PENALIZACIONES**

GRUPO DE PAGO	Importe Calculado	Importe prereduc.	Criterios de subvencionabilidad y compromisos	Presentación tardía	Omisión declaración	Condicionabilidad	IMPORTE (Euros) PROPUESTO
FRUTALES SECANO	3.697,70	3.697,70	0,00	0,00	0,00	0,00	3.697,70
<b>TOTAL</b>	3.697,70	3.697,70					3.697,70

**RESUMEN DE PAGOS**

	IMPORTE (Euros)			
	PROPUESTO	FEADER (Eje 2)	MAPA	CAPADR
PROPUESTO	3.697,70	3.143,05	362,74	191,91

**RECINTOS PROPUESTOS**

REF.	REFERENCIA SIGPAC	CULTIVO	DESCRIPCIÓN CULTIVO	S/R	G.PAGO	PEND. MEDIA (%)	SUP. DEC. ADMISIBLE (ha)	SUP. COMPROM. (ha)	SUP. AJUSTADA COMPROM. (1) (ha)	SUP. CONV. SIGPAC (ha)	SUP. CERTIE. (ha)	SUP. CAMPO (ha)	SUP. CAMPO DETER. CULT. DECLARADO (ha)	SUP. DEC. REDUCIDA (ha)	SUP. PROPUESTA (ha)
-1566181	04-099-051-00019-003	104020	ALMENDROS-GUARA	S	432	20,10	2,06	2,06	2,06		2,06			2,06	2,06
-1217615	04-099-051-00019-002	104020	ALMENDROS-GUARA	S	432	15,00	4,48	4,48	4,48		4,48			4,48	4,48
1700000005441422	04-099-030-01113-001	104007	ALMENDROS-COMUNA	S	432	20,80	0,98	0,98	0,98		0,98			0,98	0,98
1700000005441423	04-099-051-00019-004	104020	ALMENDROS-GUARA	S	432	10,40	2,98	2,98	2,98		2,98			2,98	2,98
1700000005441424	04-099-051-00019-003	104007	ALMENDROS-COMUNA	S	432	20,10	1,49	1,49	1,49		1,49			1,49	1,49
1700000005441425	04-099-030-01113-003	104007	ALMENDROS-COMUNA	S	432	23,60	0,53	0,53	0,53		0,53			0,53	0,53
1700000005441426	04-099-051-00019-002	104024	ALMENDROS-MARCONA	S	432	15,00	4,15	4,15	4,15		4,15			4,15	4,15
1700000005441427	04-099-051-00017-005	104020	ALMENDROS-GUARA	S	432	8,30	0,43	0,43	0,43		0,43			0,43	0,43

(1) Superficie declarada admisible ajustada con la superficie comprometida.  
(2) Factor de penalización valorando el alcance para el tipo de compromiso.

Puede verificar la integridad de una copia de este documento mediante la lectura del código QR adjunto o mediante el acceso a la dirección <https://ws050.juntadeandalucia.es/verificarFirma> indicando el código de VERIFICACIÓN

FIRMADO POR	JUAN JOSE SOLER GARCIA	FECHA	03/07/2024	
	ROCIO GUIJARRO MILLAN			
VERIFICACIÓN	Pk2jmGCJWUB3686MPKY7GEXJCD3GC4	PÁGINA	785/2334	



**APELLIDOS Y NOMBRE / RAZÓN SOCIAL** GARCIA USERO MARIA DEL CARMEN  
**NIF** \*\*\*\*1203\*  
**EXPEDIENTE** 1128048  
**ANUALIDAD DE PAGO** 1ª

**IMPORTE POR ANUALIDAD**

	2023	2024	2025	2026	2027
<b>IMPORTE MÁXIMO SUBVENCIONABLE</b>	1.797,28 €	1.797,28 €	1.797,28 €	1.797,28 €	1.797,28 €
<b>IMPORTE MEDIO DE TRANSFERENCIA (€/ha)</b>	247,90 €	247,90 €	247,90 €	247,90 €	247,90 €

**RESUMEN DE UNIDADES**

Cód	GRUPO DE PAGO	Sup. Dec. Admisible (ha)	Sup. Comprometida (ha)	Sup. ajustada compromiso (I) (ha)	% sobredec.	Sup. Propuesta (ha)	Importe Declarado	Importe Topado	Importe Propuesto	Importe tras sobredec.
429	OLIVAR	7,25		7,25	0,00	7,25	1.797,28	1.797,28	1.797,28	1.797,28
<b>TOTAL</b>		7,25	7,25	7,25		7,25	1.797,28	1.797,28	1.797,28	1.797,28

**APLICACIÓN DE REDUCCIONES Y PENALIZACIONES**

GRUPO DE PAGO	Importe Calculado	Importe prerreduc.	Criterios de subvencionabilidad y compromisos	Presentación tardía	Omisión declaración	Condicionalidad	IMPORTE (Euros) PROPUESTO
OLIVAR	1.797,28	1.797,28	0,00	0,00	0,00	0,00	1.797,28
<b>TOTAL</b>	1.797,28	1.797,28					1.797,28

**RESUMEN DE PAGOS**

	IMPORTE (Euros)			
	PROPUESTO	FEADER (Eje 2)	MAPA	CAPADR
<b>PROPUESTO</b>	1.797,28	1.527,69	176,31	93,28

**RECINTOS PROPUESTOS**

REF.	REFERENCIA SIGPAC	CULTIVO	DESCRIPCIÓN CULTIVO	S/R	G.PAGO	PEND. MEDIA (€)	SUP. DEC. ADMISIBLE (ha)	SUP. COMPROM. (ha)	SUP. AJUSTADA COMPROM. (I) (ha)	SUP. CONV. SIGPAC (ha)	SUP. CERTIE (ha)	SUP. CAMPO (ha)	SUP. CAMPO DETER. CULT. DECLARADO (ha)	SUP. DEC. REDUCIDA (ha)	SUP. PROPUESTA (ha)
170000005873269	04-088-046-00096-010	101010	OLIVAR-PICUAL	S	429	9,40	1,40	1,40	1,40		1,40			1,40	1,40
170000005873272	04-088-046-00095-001	101010	OLIVAR-PICUAL	S	429	7,30	0,67	0,67	0,67		0,67			0,67	0,67
170000005873273	04-088-046-00063-012	101010	OLIVAR-PICUAL	S	429	22,00	0,03	0,03	0,03		0,03			0,03	0,03
170000005873274	04-088-046-00096-004	101010	OLIVAR-PICUAL	S	429	12,70	0,03	0,03	0,03		0,03			0,03	0,03
170000005873275	04-088-046-00095-002	101010	OLIVAR-PICUAL	S	429	12,80	0,68	0,68	0,68		0,68			0,68	0,68
170000005873276	04-088-046-00063-002	101010	OLIVAR-PICUAL	S	429	21,60	0,11	0,11	0,11		0,11			0,11	0,11
170000005873277	04-088-046-00063-001	101010	OLIVAR-PICUAL	S	429	18,20	0,08	0,08	0,08		0,08			0,08	0,08
170000005873278	04-088-046-00063-004	101010	OLIVAR-PICUAL	S	429	14,60	0,28	0,28	0,28		0,28			0,28	0,28
170000005873279	04-088-046-00063-003	101010	OLIVAR-PICUAL	S	429	11,10	0,13	0,13	0,13		0,13			0,13	0,13
170000005873284	04-088-046-00062-002	101010	OLIVAR-PICUAL	S	429	28,60	0,09	0,09	0,09		0,09			0,09	0,09
170000005873296	04-088-046-00111-009	101010	OLIVAR-PICUAL	S	429	12,60	0,03	0,03	0,03		0,03			0,03	0,03
170000005873297	04-088-046-00111-008	101010	OLIVAR-PICUAL	S	429	11,80	0,01	0,01	0,01		0,01			0,01	0,01
170000005873298	04-088-046-00122-014	101010	OLIVAR-PICUAL	S	429	4,10	0,02	0,02	0,02		0,02			0,02	0,02
170000005873299	04-088-046-00114-005	101010	OLIVAR-PICUAL	S	429	14,30	0,49	0,49	0,49		0,49			0,49	0,49
170000005873300	04-088-046-00062-003	101010	OLIVAR-PICUAL	S	429	15,40	0,80	0,80	0,80		0,80			0,80	0,80
170000005873301	04-088-046-00063-009	101010	OLIVAR-PICUAL	S	429	14,60	0,42	0,42	0,42		0,42			0,42	0,42
170000005873302	04-088-046-00064-002	101010	OLIVAR-PICUAL	S	429	12,30	0,16	0,16	0,16		0,16			0,16	0,16
170000005873303	04-088-046-09013-001	101010	OLIVAR-PICUAL	S	429	2,30	0,07	0,07	0,07		0,07			0,07	0,07
170000005873304	04-088-046-00123-010	101010	OLIVAR-PICUAL	S	429	18,30	0,32	0,32	0,32		0,32			0,32	0,32
170000005873305	04-088-046-00123-009	101010	OLIVAR-PICUAL	S	429	14,10	0,95	0,95	0,95		0,95			0,95	0,95
170000005873306	04-088-046-00146-002	101010	OLIVAR-PICUAL	S	429	29,20	0,12	0,12	0,12		0,12			0,12	0,12
170000005873307	04-088-046-00125-003	101010	OLIVAR-PICUAL	S	429	9,40	0,11	0,11	0,11		0,11			0,11	0,11
170000005873308	04-088-046-00122-016	101010	OLIVAR-PICUAL	S	429	10,70	0,07	0,07	0,07		0,07			0,07	0,07
170000005873309	04-088-046-00122-015	101010	OLIVAR-PICUAL	S	429	11,30	0,02	0,02	0,02		0,02			0,02	0,02
170000005873310	04-088-046-00123-008	101010	OLIVAR-PICUAL	S	429	21,60	0,04	0,04	0,04		0,04			0,04	0,04
170000005873311	04-088-046-00122-017	101010	OLIVAR-PICUAL	S	429	9,60	0,12	0,12	0,12		0,12			0,12	0,12

(1) Superficie declarada admisible ajustada con la superficie comprometida.  
(2) Factor de penalización valorando el alcance para el tipo de compromiso.

Puede verificar la integridad de una copia de este documento mediante la lectura del código QR adjunto o mediante el acceso a la dirección <https://ws050.juntadeandalucia.es/verificarFirma> indicando el código de VERIFICACIÓN

FIRMADO POR	JUAN JOSE SOLER GARCIA	FECHA	03/07/2024	
	ROCIO GUIJARRO MILLAN			
VERIFICACIÓN	Pk2jmGCJWUB3686MPKY7GEXJCD3GC4	PÁGINA	786/2334	



**APELLIDOS Y NOMBRE / RAZÓN SOCIAL**

GARCIA VIZCAINO MAXIMINO

**NIF**  
\*\*\*\*2821\*

**EXPEDIENTE**  
1199378

**ANUALIDAD DE PAGO**  
1ª

**IMPORTE POR ANUALIDAD**

	2023	2024	2025	2026	2027
IMPORTE MÁXIMO SUBVENCIONABLE	10.221,62 €	10.221,62 €	10.221,62 €	10.221,62 €	10.221,62 €
IMPORTE MEDIO DE TRANSFERENCIA (€/ha)	142,86 €	142,86 €	142,86 €	142,86 €	142,86 €

**RESUMEN DE UNIDADES**

Cód	GRUPO DE PAGO	Sup. Dec. Admisible (ha)	Sup. Comprometida (ha)	Sup. ajustada compromiso (1) (ha)	% sobredec.	Sup. Propuesta (ha)	Importe Declarado	Importe Topado	Importe Propuesto	Importe tras sobredec.
426	HERBÁCEOS	37,32		37,32	0,00	37,32	5.641,66	5.641,66	5.641,66	5.641,66
432	FRUTALES SECANO	21,18		21,18	0,00	21,18	4.579,96	4.579,96	4.579,96	4.579,96
434	HERBÁCEOS NO ELEGIBLES	13,12		13,05	0,00	13,05	0,00	0,00	0,00	0,00
<b>TOTAL</b>		71,62	71,55	71,55		71,55	10.221,62	10.221,62	10.221,62	10.221,62

**APLICACIÓN DE REDUCCIONES Y PENALIZACIONES**

GRUPO DE PAGO	Importe Calculado	Importe prereduc.	Criterios de subvencionabilidad y compromisos	Presentación tardía	Omisión declaración	Condicionalidad	IMPORTE (Euros)
							PROPUESTO
FRUTALES SECANO	4.579,96	4.579,96	0,00	0,00	0,00	0,00	4.579,96
HERBÁCEOS	5.641,66	5.641,66	0,00	0,00	0,00	0,00	5.641,66
HERBÁCEOS NO ELEGIBLES	0,00	0,00	0,00	0,00	0,00	0,00	0,00
<b>TOTAL</b>	10.221,62	10.221,62					10.221,62

**RESUMEN DE PAGOS**

PROPUESTO	IMPORTE (Euros)			
	PROPUESTO	FEADER (Eje 2)	MAPA	CAPADR
	10.221,62	8.688,38	1.002,74	530,50

(1) Superficie declarada admisible ajustada con la superficie comprometida.  
(2) Factor de penalización valorando el alcance para el tipo de compromiso.

Puede verificar la integridad de una copia de este documento mediante la lectura del código QR adjunto o mediante el acceso a la dirección <https://ws050.juntadeandalucia.es/verificarFirma> indicando el código de VERIFICACIÓN

FIRMADO POR	JUAN JOSE SOLER GARCIA	FECHA	03/07/2024	
	ROCIO GUIJARRO MILLAN			
VERIFICACIÓN	Pk2jmGCJWUB3686MPKY7GEXJCD3GC4	PÁGINA	787/2334	



**RECINTOS PROPUESTOS**

REF.	REFERENCIA SIGPAC	CULTIVO	DESCRIPCIÓN CULTIVO	S/R	G.PAGO	PEND. MEDIA (%)	SUP. DEC. ADMISIBLE (ha)	SUP. COMPROM. (ha)	SUP. AJUSTADA COMPR.(1) (ha)	SUP. CONV. SIGPAC (ha)	SUP. CERTIF. (ha)	SUP. CAMPO (ha)	SUP. CAMPO DETER. CULT. DECLARADO (ha)	SUP. DEC. REDUCIDA (ha)	SUP. PROPUESTA (ha)
-458915	04-061-009-00011-006	1000	TRIGO BLANDO-SIN VARIEDAD	S	426	16,10	0,12	0,12	0,12		0,12			0,12	0,12
6928830	04-085-001-00025-005	5000	CEBADA-SIN VARIEDAD	S	426	8,80	0,04	0,04	0,04		0,04			0,04	0,04
1700000006200737	04-061-008-00001-002	53001	YEROS-MORO DA 131	S	426	5,90	6,77	6,77	6,77		6,77			6,77	6,77
1700000006200738	04-061-009-00012-022	5000	CEBADA-SIN VARIEDAD	S	426	4,60	1,92	1,92	1,92		1,92			1,92	1,92
1700000006200741	04-061-009-00009-022	8000	AVENA-SIN VARIEDAD	S	426	7,70	3,41	3,41	3,41		3,41			3,41	3,41
1700000006200748	04-061-009-00012-022	5000	CEBADA-SIN VARIEDAD	S	426	4,60	0,03	0,03	0,03		0,03			0,03	0,03
1700000006200749	04-061-009-00012-026	8000	AVENA-SIN VARIEDAD	S	426	4,40	3,09	3,09	3,09		3,09			3,09	3,09
1700000006200750	04-061-009-00009-014	5000	CEBADA-SIN VARIEDAD	S	426	10,60	3,07	3,07	3,07		3,07			3,07	3,07
1700000006200758	04-061-008-00002-005	5000	CEBADA-SIN VARIEDAD	S	426	12,20	0,37	0,37	0,37		0,37			0,37	0,37
1700000006200759	04-061-008-00003-001	5000	CEBADA-SIN VARIEDAD	S	426	7,30	7,61	7,61	7,61		7,61			7,61	7,61
1700000006200762	04-061-009-00009-021	8000	AVENA-SIN VARIEDAD	S	426	8,40	0,16	0,16	0,16		0,16			0,16	0,16
1700000006200765	04-061-009-00012-005	1000	TRIGO BLANDO-SIN VARIEDAD	S	426	6,30	1,96	1,96	1,96		1,96			1,96	1,96
1700000006200767	04-085-001-00073-009	5000	CEBADA-SIN VARIEDAD	S	426	14,30	0,22	0,22	0,22		0,22			0,22	0,22
1700000006200770	04-061-009-00009-018	8000	AVENA-SIN VARIEDAD	S	426	8,10	0,89	0,89	0,89		0,89			0,89	0,89
1700000006200771	04-061-009-00009-020	8000	AVENA-SIN VARIEDAD	S	426	8,00	4,72	4,72	4,72		4,72			4,72	4,72
1700000006200772	04-085-001-00073-012	5000	CEBADA-SIN VARIEDAD	S	426	13,60	0,28	0,28	0,28		0,28			0,28	0,28
1700000006200773	04-061-009-00009-011	8000	AVENA-SIN VARIEDAD	S	426	5,80	0,97	0,97	0,97		0,97			0,97	0,97
1700000006200777	04-085-001-00073-011	5000	CEBADA-SIN VARIEDAD	S	426	14,00	0,19	0,19	0,19		0,19			0,19	0,19
1700000006200778	04-061-009-00009-017	8000	AVENA-SIN VARIEDAD	S	426	9,40	1,50	1,50	1,50		1,50			1,50	1,50
-1128279	04-085-001-00025-024	104008	ALMENDROS-CONSTANTI	S	432	6,70	1,05	1,05	1,05		1,05			1,05	1,05
1700000006200763	04-085-001-00025-020	104008	ALMENDROS-CONSTANTI	S	432	8,10	0,42	0,42	0,42		0,42			0,42	0,42
1700000006200764	04-085-001-00073-003	104008	ALMENDROS-CONSTANTI	S	432	10,00	1,20	1,20	1,20		1,20			1,20	1,20
1700000006200780	04-070-016-00063-002	104020	ALMENDROS-GUARA	S	432	4,40	11,98	11,98	11,98		11,98			11,98	11,98
1700000006200782	04-061-009-00012-008	104022	ALMENDROS-LARGUETA	S	432	3,20	0,06	0,06	0,06		0,06			0,06	0,06
1700000006200783	04-061-009-00012-009	104022	ALMENDROS-LARGUETA	S	432	3,60	0,07	0,07	0,07		0,07			0,07	0,07
1700000006200784	04-061-009-00012-006	104022	ALMENDROS-LARGUETA	S	432	4,60	0,02	0,02	0,02		0,02			0,02	0,02
1700000006200785	04-061-009-00012-007	104022	ALMENDROS-LARGUETA	S	432	4,90	0,03	0,03	0,03		0,03			0,03	0,03
1700000006200786	04-061-009-00012-012	104022	ALMENDROS-LARGUETA	S	432	3,80	0,16	0,16	0,16		0,16			0,16	0,16
1700000006200787	04-061-009-00012-013	104022	ALMENDROS-LARGUETA	S	432	5,00	2,39	2,39	2,39		2,39			2,39	2,39
1700000006200788	04-061-009-00012-010	104022	ALMENDROS-LARGUETA	S	432	3,70	0,13	0,13	0,13		0,13			0,13	0,13
1700000006200789	04-061-009-00012-011	104022	ALMENDROS-LARGUETA	S	432	7,10	0,12	0,12	0,12		0,12			0,12	0,12
1700000006200790	04-085-001-00073-008	104020	ALMENDROS-GUARA	S	432	8,70	3,55	3,55	3,55		3,55			3,55	3,55
1700000006200739	04-061-009-00012-005	20000	BARBECHO TRADICIONAL-SIN VARIEDAD	S	434	6,30	1,97	1,97	1,97		1,97			1,97	1,97
1700000006200740	04-061-009-00012-027	20000	BARBECHO TRADICIONAL-SIN VARIEDAD	S	434	4,90	3,38	3,38	3,38		3,38			3,38	3,38
1700000006200742	04-061-009-00009-021	20000	BARBECHO TRADICIONAL-SIN VARIEDAD	S	434	8,40	6,57	6,57	6,57		6,57			6,57	6,57
1700000006200743	04-061-009-00012-025	20000	BARBECHO TRADICIONAL-SIN VARIEDAD	S	434	4,40	1,20	1,13	1,13		1,20			1,13	1,13

**INCIDENCIAS**

**INCIDENCIA DESCRIPCIÓN**

4272 Verifica que las líneas de declaración de las Solicitudes Únicas no tienen solapes con la capa de Retroactividad Gráfica (ambas de la misma campaña) a nivel de expediente/línea de declaración gráfica de la solicitud.  
 Ref:1700000006200743 Recinto:04-061-009-00012-0025 Cultivo: - Agregado de la referencia del recinto.:0 Zona de la referencia del recinto.:0 Superficie solapada.:0,07 Id. Incid.:95942618

(1) Superficie declarada admisible ajustada con la superficie comprometida.  
 (2) Factor de penalización valorando el alcance para el tipo de compromiso.

Puede verificar la integridad de una copia de este documento mediante la lectura del código QR adjunto o mediante el acceso a la dirección <https://ws050.juntadeandalucia.es/verificarFirma> indicando el código de VERIFICACIÓN

FIRMADO POR	JUAN JOSE SOLER GARCIA	FECHA	03/07/2024	
	ROCIO GUIJARRO MILLAN			
VERIFICACIÓN	Pk2jmGCJWUB3686MPKY7GEXJCD3GC4	PÁGINA	788/2334	





**APELLIDOS Y NOMBRE / RAZÓN SOCIAL**  
GARCIA-MANZANO SALAZAR ALFONSO

**NIF**  
\*\*\*\*5492\*

**EXPEDIENTE**  
1217322

**ANUALIDAD DE PAGO**  
1ª

**IMPORTE POR ANUALIDAD**

	2023	2024	2025	2026	2027
IMPORTE MÁXIMO SUBVENCIONABLE	329,71 €	329,71 €	329,71 €	329,71 €	329,71 €
IMPORTE MEDIO DE TRANSFERENCIA (€/ha)	247,90 €	247,90 €	247,90 €	247,90 €	247,90 €

**RESUMEN DE UNIDADES**

Cód	GRUPO DE PAGO	Sup. Dec. Admisible (ha)	Sup. Comprometida (ha)	Sup. ajustada compromiso (I) (ha)	% sobredec.	Sup. Propuesta (ha)	Importe Declarado	Importe Topado	Importe Propuesto	Importe tras sobredec.
429	OLIVAR	1,33		1,33	0,00	1,33	329,71	329,71	329,71	329,71
<b>TOTAL</b>		1,33	1,33	1,33		1,33	329,71	329,71	329,71	329,71

**APLICACIÓN DE REDUCCIONES Y PENALIZACIONES**

GRUPO DE PAGO	Importe Calculado	Importe prereduc.	Criterios de subvencionabilidad y compromisos	Presentación tardía	Omisión declaración	Condicionalidad	IMPORTE (Euros) PROPUESTO
OLIVAR	329,71	329,71	0,00	0,00	0,00	0,00	329,71
<b>TOTAL</b>	329,71	329,71					329,71

**RESUMEN DE PAGOS**

	IMPORTE (Euros)			
	PROPUESTO	FEADER (Eje 2)	MAPA	CAPADR
PROPUESTO	329,71	280,25	32,34	17,12

**RECINTOS PROPUESTOS**

REF.	REFERENCIA SIGPAC	CULTIVO	DESCRIPCIÓN CULTIVO	S/R	G.PAGO	PEND. MEDIA (%)	SUP. DEC. ADMISIBLE (ha)	SUP. COMPROM. (ha)	SUP. AJUSTADA COMPR.(I) (ha)	SUP. CONV. SIGPAC (ha)	SUP. CERTIE. (ha)	SUP. CAMPO (ha)	SUP. CAMPO DETER. CULT. DECLARADO (ha)	SUP. DEC. REDUCIDA (ha)	SUP. PROPUESTA (ha)
4206214	04-066-011-00029-009	101010	OLIVAR-PICUAL	R	429	23,80	0,03	0,03	0,03		0,03			0,03	0,03
4206215	04-066-011-00019-003	101010	OLIVAR-PICUAL	R	429	19,20	0,02	0,02	0,02		0,02			0,02	0,02
4206216	04-066-011-00027-003	101010	OLIVAR-PICUAL	R	429	20,40	0,04	0,04	0,04		0,04			0,04	0,04
4206217	04-066-011-00029-004	101010	OLIVAR-PICUAL	R	429	19,50	0,12	0,12	0,12		0,12			0,12	0,12
4206218	04-066-011-00045-001	101010	OLIVAR-PICUAL	R	429	17,60	0,05	0,05	0,05		0,05			0,05	0,05
4206219	04-066-011-00028-001	101010	OLIVAR-PICUAL	R	429	20,00	0,02	0,02	0,02		0,02			0,02	0,02
4206220	04-066-011-00029-010	101010	OLIVAR-PICUAL	R	429	19,60	0,42	0,42	0,42		0,42			0,42	0,42
4206221	04-066-011-00042-001	101010	OLIVAR-PICUAL	R	429	23,80	0,04	0,04	0,04		0,04			0,04	0,04
4206222	04-066-011-00043-001	101010	OLIVAR-PICUAL	R	429	22,20	0,13	0,13	0,13		0,13			0,13	0,13
4206223	04-066-011-00041-001	101010	OLIVAR-PICUAL	R	429	24,50	0,07	0,07	0,07		0,07			0,07	0,07
4206225	04-066-011-00055-003	101010	OLIVAR-PICUAL	R	429	15,00	0,27	0,27	0,27		0,27			0,27	0,27
4206226	04-066-011-00040-001	101010	OLIVAR-PICUAL	R	429	24,10	0,05	0,05	0,05		0,05			0,05	0,05
4206228	04-066-011-00025-002	101010	OLIVAR-PICUAL	R	429	26,60	0,02	0,02	0,02		0,02			0,02	0,02
4206230	04-066-011-00046-001	101010	OLIVAR-PICUAL	R	429	29,40	0,05	0,05	0,05		0,05			0,05	0,05

(1) Superficie declarada admisible ajustada con la superficie comprometida.  
(2) Factor de penalización valorando el alcance para el tipo de compromiso.

Puede verificar la integridad de una copia de este documento mediante la lectura del código QR adjunto o mediante el acceso a la dirección <https://ws050.juntadeandalucia.es/verificarFirma> indicando el código de VERIFICACIÓN

FIRMADO POR	JUAN JOSE SOLER GARCIA	FECHA	03/07/2024	
	ROCIO GUIJARRO MILLAN			
VERIFICACIÓN	Pk2jmGCJWUB3686MPKY7GEXJCD3GC4	PÁGINA	789/2334	

**APELLIDOS Y NOMBRE / RAZÓN SOCIAL**

GARRE MARTINEZ PEDRO

**NIF**

\*\*\*4181\*

**EXPEDIENTE**

1187087

**ANUALIDAD DE PAGO**

1ª

**IMPORTE POR ANUALIDAD**

	2023	2024	2025	2026	2027
IMPORTE MÁXIMO SUBVENCIONABLE	1.135,26 €	1.135,26 €	1.135,26 €	1.135,26 €	1.135,26 €
IMPORTE MEDIO DE TRANSFERENCIA (€/ha)	216,24 €	216,24 €	216,24 €	216,24 €	216,24 €

**RESUMEN DE UNIDADES**

Cód	GRUPO DE PAGO	Sup. Dec. Admisible (ha)	Sup. Comprometida (ha)	Sup. ajustada compromiso (1) (ha)	% sobredec.	Sup. Propuesta (ha)	Importe Declarado	Importe Topado	Importe Propuesto	Importe tras sobredec.
432	FRUTALES SECANO	5,25		5,25	0,00	5,25	1.135,26	1.135,26	1.135,26	1.135,26
<b>TOTAL</b>		5,25	5,25	5,25		5,25	1.135,26	1.135,26	1.135,26	1.135,26

**APLICACIÓN DE REDUCCIONES Y PENALIZACIONES**

GRUPO DE PAGO	Importe Calculado	Importe prereduc.	Criterios de subvencionabilidad y compromisos	Presentación tardía	Omisión declaración	Condicionalidad	IMPORTE (Euros) PROPUESTO
FRUTALES SECANO	1.135,26	1.135,26	0,00	0,00	0,00	0,00	1.135,26
<b>TOTAL</b>	1.135,26	1.135,26					1.135,26

**RESUMEN DE PAGOS**

	IMPORTE ( Euros )			
	PROPUESTO	FEADER (Eje 2)	MAPA	CAPADR
PROPUESTO	1.135,26	964,97	111,37	58,92

**RECINTOS PROPUESTOS**

REF.	REFERENCIA SIGPAC	CULTIVO DESCRIPCIÓN CULTIVO	S/R	G.PAGO	PEND. MEDIA (%)	SUP. DEC. ADMISIBLE (ha)	SUP. COMPROM. (ha)	SUP. AJUSTADA COMPR.(1) (ha)	SUP. CONV. SIGPAC (ha)	SUP. CERTIE (ha)	SUP. CAMPO (ha)	SUP. CAMPO DETER. CULT. DECLARADO (ha)	SUP. DEC. REDUCIDA (ha)	SUP. PROPUESTA (ha)
1700000002679930	04-021-004-00106-004	104024 ALMENDROS-MARCONA	S	432	30,90	3,37	3,37	3,37		3,37			3,37	3,37
1700000002679931	04-021-004-00131-001	104024 ALMENDROS-MARCONA	S	432	36,50	0,42	0,42	0,42		0,42			0,42	0,42
1700000002679932	04-021-004-00131-004	104024 ALMENDROS-MARCONA	S	432	38,40	1,46	1,46	1,46		1,46			1,46	1,46

(1) Superficie declarada admisible ajustada con la superficie comprometida.

(2) Factor de penalización valorando el alcance para el tipo de compromiso.

Puede verificar la integridad de una copia de este documento mediante la lectura del código QR adjunto o mediante el acceso a la dirección <https://ws050.juntadeandalucia.es/verificarFirma> indicando el código de VERIFICACIÓN

FIRMADO POR	JUAN JOSE SOLER GARCIA	FECHA	03/07/2024
	ROCIO GUIJARRO MILLAN		
VERIFICACIÓN	Pk2jmGCJWUB3686MPKY7GEXJCD3GC4	PÁGINA	790/2334





**APELLIDOS Y NOMBRE / RAZÓN SOCIAL**

GARRIDO BRUQUE CARMEN

**NIF**  
\*\*\*0928\*

**EXPEDIENTE**  
1239916

**ANUALIDAD DE PAGO**  
1ª

**IMPORTE POR ANUALIDAD**

	2023	2024	2025	2026	2027
IMPORTE MÁXIMO SUBVENCIONABLE	552,46 €	552,46 €	552,46 €	552,46 €	552,46 €
IMPORTE MEDIO DE TRANSFERENCIA (€/ha)	349,66 €	349,66 €	349,66 €	349,66 €	349,66 €

**RESUMEN DE UNIDADES**

Cód	GRUPO DE PAGO	Sup. Dec. Admisible (ha)	Sup. Comprometida (ha)	Sup. ajustada compromiso (I) (ha)	% sobredec.	Sup. Propuesta (ha)	Importe Declarado	Importe Topado	Importe Propuesto	Importe tras sobredec.
433	FRUTALES REGADÍO	1,58		1,58	0,00	1,58	552,46	552,46	552,46	552,46
<b>TOTAL</b>		1,58	1,58	1,58		1,58	552,46	552,46	552,46	552,46

**APLICACIÓN DE REDUCCIONES Y PENALIZACIONES**

GRUPO DE PAGO	Importe Calculado	Importe prereduc.	Criterios de subvencionabilidad y compromisos	Presentación tardía	Omisión declaración	Condicionalidad	IMPORTE (Euros) PROPUESTO
FRUTALES REGADÍO	552,46	552,46	0,00	0,00	0,00	0,00	552,46
<b>TOTAL</b>	552,46	552,46					552,46

**RESUMEN DE PAGOS**

	IMPORTE (Euros)			
	PROPUESTO	FEADER (Eje 2)	MAPA	CAPADR
PROPUESTO	552,46	469,59	54,20	28,67

**RECINTOS PROPUESTOS**

REF.	REFERENCIA SIGPAC	CULTIVO	DESCRIPCIÓN CULTIVO	S/R	G.PAGO	PEND. MEDIA (%)	SUP. DEC. ADMISIBLE (ha)	SUP. COMPROM. (ha)	SUP. AJUSTADA COMPR.(I) (ha)	SUP. CONV. SIGPAC (ha)	SUP. CERTIE (ha)	SUP. CAMPO (ha)	SUP. CAMPO DETER. CULT. DECLARADO (ha)	SUP. DEC. REDUCIDA (ha)	SUP. PROPUESTA (ha)
4583977	04-054-003-00109-002	206235	NARANJO-CASTELLANA	R	433	29,00	0,02	0,02	0,02		0,02			0,02	0,02
4583978	04-054-003-00108-001	206235	NARANJO-CASTELLANA	R	433	13,60	0,09	0,09	0,09		0,09			0,09	0,09
4583979	04-054-003-00121-001	206004	NARANJO-NAVELINA	R	433	10,70	0,11	0,11	0,11		0,11			0,11	0,11
4583980	04-054-003-00120-001	206235	NARANJO-CASTELLANA	R	433	10,70	0,16	0,16	0,16		0,16			0,16	0,16
4583982	04-054-004-00009-001	206004	NARANJO-NAVELINA	R	433	5,80	0,08	0,08	0,08		0,08			0,08	0,08
4583983	04-054-003-00066-001	206235	NARANJO-CASTELLANA	R	433	11,70	0,09	0,09	0,09		0,09			0,09	0,09
4583984	04-054-003-00106-001	206235	NARANJO-CASTELLANA	R	433	16,00	0,05	0,05	0,05		0,05			0,05	0,05
4583985	04-054-003-00067-001	206235	NARANJO-CASTELLANA	R	433	14,30	0,12	0,12	0,12		0,12			0,12	0,12
4584298	04-054-004-00045-002	206008	NARANJO-SALUSTIANA	R	433	12,20	0,28	0,28	0,28		0,28			0,28	0,28
4584299	04-054-004-00045-005	206004	NARANJO-NAVELINA	R	433	13,00	0,19	0,19	0,19		0,19			0,19	0,19
4584317	04-054-005-00037-002	206004	NARANJO-NAVELINA	R	433	22,10	0,05	0,05	0,05		0,05			0,05	0,05
4584318	04-054-005-00037-004	206004	NARANJO-NAVELINA	R	433	24,70	0,34	0,34	0,34		0,34			0,34	0,34

(1) Superficie declarada admisible ajustada con la superficie comprometida.  
(2) Factor de penalización valorando el alcance para el tipo de compromiso.

Puede verificar la integridad de una copia de este documento mediante la lectura del código QR adjunto o mediante el acceso a la dirección <https://ws050.juntadeandalucia.es/verificarFirma> indicando el código de VERIFICACIÓN

FIRMADO POR	JUAN JOSE SOLER GARCIA	FECHA	03/07/2024	
	ROCIO GUIJARRO MILLAN			
VERIFICACIÓN	Pk2jmGCJWUB3686MPKY7GEXJCD3GC4	PÁGINA	791/2334	



**APELLIDOS Y NOMBRE / RAZÓN SOCIAL**  
GARRIDO MORENO JUAN FRANCISCO

**NIF**  
\*\*\*0944\*

**EXPEDIENTE**  
1099449

**ANUALIDAD DE PAGO**  
1ª

**IMPORTE POR ANUALIDAD**

	2023	2024	2025	2026	2027
IMPORTE MÁXIMO SUBVENCIONABLE	1.976,43 €	1.976,43 €	1.976,43 €	1.976,43 €	1.976,43 €
IMPORTE MEDIO DE TRANSFERENCIA (€/ha)	216,24 €	216,24 €	216,24 €	216,24 €	216,24 €

**RESUMEN DE UNIDADES**

Cód	GRUPO DE PAGO	Sup. Dec. Admisible (ha)	Sup. Comprometida (ha)	Sup. ajustada compromiso (I) (ha)	% sobredec.	Sup. Propuesta (ha)	Importe Declarado	Importe Topado	Importe Propuesto	Importe tras sobredec.
432	FRUTALES SECANO	9,14		9,14	0,00	9,14	1.976,43	1.976,43	1.976,43	1.976,43
<b>TOTAL</b>		9,14	9,14	9,14		9,14	1.976,43	1.976,43	1.976,43	1.976,43

**APLICACIÓN DE REDUCCIONES Y PENALIZACIONES**

GRUPO DE PAGO	Importe Calculado	Importe prereduc.	Criterios de subvencionabilidad y compromisos	Presentación tardía	Omisión declaración	Condicionalidad	IMPORTE (Euros) PROPUESTO
FRUTALES SECANO	1.976,43	1.976,43	0,00	0,00	0,00	0,00	1.976,43
<b>TOTAL</b>	1.976,43	1.976,43					1.976,43

**RESUMEN DE PAGOS**

	IMPORTE (Euros)			
	PROPUESTO	FEADER (Eje 2)	MAPA	CAPADR
PROPUESTO	1.976,43	1.679,97	193,89	102,57

**RECINTOS PROPUESTOS**

REF.	REFERENCIA SIGPAC	CULTIVO DESCRIPCIÓN CULTIVO	S/R	G.PAGO	PEND. MEDIA (%)	SUP. DEC. ADMISIBLE (ha)	SUP. COMPROM. (ha)	SUP. AJUSTADA COMPROM. (I) (ha)	SUP. CONV. SIGPAC (ha)	SUP. CERTIE (ha)	SUP. CAMPO (ha)	SUP. CAMPO DETER. CULT. DECLARADO (ha)	SUP. DEC. REDUCIDA (ha)	SUP. PROPUESTA (ha)
-758831	04-070-028-00377-028	104008	ALMENDROS-CONSTANTI	S	432	21,80	0,16	0,16	0,16	0,16			0,16	0,16
-758830	04-070-028-00377-024	104008	ALMENDROS-CONSTANTI	S	432	12,90	2,09	2,09	2,09	2,09			2,09	2,09
-758829	04-070-028-00377-023	104008	ALMENDROS-CONSTANTI	S	432	19,30	0,31	0,31	0,31	0,31			0,31	0,31
-758828	04-070-028-00377-022	104008	ALMENDROS-CONSTANTI	S	432	22,50	0,51	0,51	0,51	0,51			0,51	0,51
-758826	04-070-028-00377-021	104008	ALMENDROS-CONSTANTI	S	432	24,20	0,40	0,40	0,40	0,40			0,40	0,40
-758824	04-070-028-00377-004	104008	ALMENDROS-CONSTANTI	S	432	10,50	0,18	0,18	0,18	0,18			0,18	0,18
-758822	04-070-028-00377-001	104008	ALMENDROS-CONSTANTI	S	432	12,70	0,03	0,03	0,03	0,03			0,03	0,03
1700000004447347	04-070-028-00143-002	104020	ALMENDROS-GUARA	S	432	14,20	0,93	0,93	0,93	0,93			0,93	0,93
1700000004447353	04-070-028-00368-001	104008	ALMENDROS-CONSTANTI	S	432	18,00	2,85	2,85	2,85	2,85			2,85	2,85
1700000004447354	04-070-028-00368-006	104008	ALMENDROS-CONSTANTI	S	432	21,10	1,68	1,68	1,68	1,68			1,68	1,68

(1) Superficie declarada admisible ajustada con la superficie comprometida.  
(2) Factor de penalización valorando el alcance para el tipo de compromiso.

Puede verificar la integridad de una copia de este documento mediante la lectura del código QR adjunto o mediante el acceso a la dirección <https://ws050.juntadeandalucia.es/verificarFirma> indicando el código de VERIFICACIÓN

FIRMADO POR	JUAN JOSE SOLER GARCIA	FECHA	03/07/2024	
	ROCIO GUIJARRO MILLAN			
VERIFICACIÓN	Pk2jmGCJWUB3686MPKY7GEXJCD3GC4	PÁGINA	792/2334	



**APELLIDOS Y NOMBRE / RAZÓN SOCIAL**  
GARRIGUEZ BAUTISTA SACRAMENTO

**NIF**  
\*\*\*\*6679\*

**EXPEDIENTE**  
1085132

**ANUALIDAD DE PAGO**  
1ª

**IMPORTE POR ANUALIDAD**

	2023	2024	2025	2026	2027
IMPORTE MÁXIMO SUBVENCIONABLE	1.180,67 €	1.180,67 €	1.180,67 €	1.180,67 €	1.180,67 €
IMPORTE MEDIO DE TRANSFERENCIA (€/ha)	216,24 €	216,24 €	216,24 €	216,24 €	216,24 €

**RESUMEN DE UNIDADES**

Cód	GRUPO DE PAGO	Sup. Dec. Admisible (ha)	Sup. Comprometida (ha)	Sup. ajustada compromiso (I) (ha)	% sobredec.	Sup. Propuesta (ha)	Importe Declarado	Importe Topado	Importe Propuesto	Importe tras sobredec.
432	FRUTALES SECANO	5,46		5,46	0,00	5,46	1.180,67	1.180,67	1.180,67	1.180,67
<b>TOTAL</b>		5,46	5,46	5,46		5,46	1.180,67	1.180,67	1.180,67	1.180,67

**APLICACIÓN DE REDUCCIONES Y PENALIZACIONES**

GRUPO DE PAGO	Importe Calculado	Importe prereduc.	Criterios de subvencionabilidad y compromisos	Presentación tardía	Omisión declaración	Condicionalidad	IMPORTE (Euros) PROPUESTO
FRUTALES SECANO	1.180,67	1.180,67	0,00	0,00	0,00	0,00	1.180,67
<b>TOTAL</b>	1.180,67	1.180,67					1.180,67

**RESUMEN DE PAGOS**

	IMPORTE (Euros)			
	PROPUESTO	FEADER (Eje 2)	MAPA	CAPADR
PROPUESTO	1.180,67	1.003,57	115,82	61,28

**RECINTOS PROPUESTOS**

REF.	REFERENCIA SIGPAC	CULTIVO	DESCRIPCIÓN CULTIVO	S/R	G.PAGO	PEND. MEDIA (%)	SUP. DEC. ADMISIBLE (ha)	SUP. COMPROM. (ha)	SUP. AJUSTADA COMPR.(I) (ha)	SUP. CONV. SIGPAC (ha)	SUP. CERTIE. (ha)	SUP. CAMPO (ha)	SUP. CAMPO DETER. CULT. DECLARADO (ha)	SUP. DEC. REDUCIDA (ha)	SUP. PROPUESTA (ha)
1700000004982607	04-063-013-00173-002	104024	ALMENDROS-MARCONA	S	432	17,90	2,64	2,64	2,64		2,64			2,64	2,64
1700000004982608	04-063-046-00100-001	104020	ALMENDROS-GUARA	S	432	21,20	1,59	1,59	1,59		1,59			1,59	1,59
1700000004982609	04-063-046-00100-002	104014	ALMENDROS-FERRAGNES	S	432	15,50	0,20	0,20	0,20		0,20			0,20	0,20
1700000004982610	04-063-046-00101-001	104020	ALMENDROS-GUARA	S	432	27,70	0,75	0,75	0,75		0,75			0,75	0,75
1700000004982611	04-063-046-00101-005	104014	ALMENDROS-FERRAGNES	S	432	15,60	0,28	0,28	0,28		0,28			0,28	0,28

(1) Superficie declarada admisible ajustada con la superficie comprometida.  
(2) Factor de penalización valorando el alcance para el tipo de compromiso.

Puede verificar la integridad de una copia de este documento mediante la lectura del código QR adjunto o mediante el acceso a la dirección <https://ws050.juntadeandalucia.es/verificarFirma> indicando el código de VERIFICACIÓN

FIRMADO POR	JUAN JOSE SOLER GARCIA	FECHA	03/07/2024	
	ROCIO GUIJARRO MILLAN			
VERIFICACIÓN	Pk2jmGCJWUB3686MPKY7GEXJCD3GC4	PÁGINA	793/2334	



**APELLIDOS Y NOMBRE / RAZÓN SOCIAL**

GARZON LOPEZ ENCARNACION

**NIF**  
\*\*\*\*1439\*

**EXPEDIENTE**  
1261609

**ANUALIDAD DE PAGO**  
1ª

**IMPORTE POR ANUALIDAD**

	2023	2024	2025	2026	2027
IMPORTE MÁXIMO SUBVENCIONABLE	189,75 €	189,75 €	189,75 €	189,75 €	189,75 €
IMPORTE MEDIO DE TRANSFERENCIA (€/ha)	253,00 €	253,00 €	253,00 €	253,00 €	253,00 €

**RESUMEN DE UNIDADES**

Cód	GRUPO DE PAGO	Sup. Dec. Admisible (ha)	Sup. Comprometida (ha)	Sup. ajustada compromiso (1) (ha)	% sobredec.	Sup. Propuesta (ha)	Importe Declarado	Importe Topado	Importe Propuesto	Importe tras sobredec.
430	HORTÍCOLAS	0,78		0,75	0,00	0,75	189,75	189,75	189,75	189,75
<b>TOTAL</b>		0,78	0,75	0,75		0,75	189,75	189,75	189,75	189,75

**APLICACIÓN DE REDUCCIONES Y PENALIZACIONES**

GRUPO DE PAGO	Importe Calculado	Importe prerreduc.	Criterios de subvencionabilidad y compromisos	Presentación tardía	Omisión declaración	Condicionalidad	IMPORTE (Euros) PROPUESTO
HORTÍCOLAS	189,75	189,75	0,00	0,00	0,00	0,00	189,75
<b>TOTAL</b>	189,75	189,75					189,75

**RESUMEN DE PAGOS**

	IMPORTE (Euros)			
	PROPUESTO	FEADER (Eje 2)	MAPA	CAPADR
PROPUESTO	189,75	161,29	18,61	9,85

**RECINTOS PROPUESTOS**

REF.	REFERENCIA SIGPAC	CULTIVO	DESCRIPCIÓN CULTIVO	S/R	G.PAGO	PEND. MEDIA (%)	SUP. DEC. ADMISIBLE (ha)	SUP. COMPROM. (ha)	SUP. AJUSTADA COMPROM. (1) (ha)	SUP. CONV. SIGPAC (ha)	SUP. CERTIE (ha)	SUP. CAMPO (ha)	SUP. CAMPO DETER. CULT. DECLARADO (ha)	SUP. DEC. REDUCIDA (ha)	SUP. PROPUESTA (ha)
5279454	04-029-024-00052-005	156000	SANDÍA-SIN VARIEDAD	R	430	8,10	0,78	0,75	0,75		0,75			0,75	0,75

**INCIDENCIAS**

**INCIDENCIA DESCRIPCIÓN**

4272 Verifica que las líneas de declaración de las Solicitudes Únicas no tienen solapes con la capa de Retroactividad Gráfica (ambas de la misma campaña) a nivel de expediente/línea de declaración gráfica de la solicitud.  
Ref:5279454 Recinto:04-029-024-00052-00005 Cultivo: - Agregado de la referencia del recinto.:0 Zona de la referencia del recinto.:0 Superficie solapada.:0,02 Id. Incid.:95947155

(1) Superficie declarada admisible ajustada con la superficie comprometida.  
(2) Factor de penalización valorando el alcance para el tipo de compromiso.

Puede verificar la integridad de una copia de este documento mediante la lectura del código QR adjunto o mediante el acceso a la dirección <https://ws050.juntadeandalucia.es/verificarFirma> indicando el código de VERIFICACIÓN

FIRMADO POR	JUAN JOSE SOLER GARCIA	FECHA	03/07/2024	
	ROCIO GUIJARRO MILLAN			
VERIFICACIÓN	Pk2jmGCJWUB3686MPKY7GEXJCD3GC4	PÁGINA	794/2334	



**APELLIDOS Y NOMBRE / RAZÓN SOCIAL**

GAZQUEZ GOMEZ ANTONIO

**NIF**

\*\*\*\*7641\*

**EXPEDIENTE**

1171466

**ANUALIDAD DE PAGO**

1ª

**IMPORTES POR ANUALIDAD**

	2023	2024	2025	2026	2027
IMPORTE MÁXIMO SUBVENCIONABLE	13.638,56 €	13.638,56 €	13.638,56 €	13.638,56 €	13.638,56 €
IMPORTE MEDIO DE TRANSFERENCIA (€/ha)	98,79 €	98,79 €	98,79 €	98,79 €	98,79 €

**RESUMEN DE UNIDADES**

Cód	GRUPO DE PAGO	Sup. Dec. Admisible (ha)	Sup. Comprometida (ha)	Sup. ajustada compromiso (1) (ha)	% sobredec.	Sup. Propuesta (ha)	Importe Declarado	Importe Topado	Importe Propuesto	Importe tras sobredec.
426	HERBÁCEOS	90,23		90,22	0,00	90,22	13.638,56	13.638,56	13.638,56	13.638,56
434	HERBÁCEOS NO ELEGIBLES	47,84		47,84	0,00	47,84	0,00	0,00	0,00	0,00
<b>TOTAL</b>		138,07	138,06	138,06		138,06	13.638,56	13.638,56	13.638,56	13.638,56

**APLICACIÓN DE REDUCCIONES Y PENALIZACIONES**

GRUPO DE PAGO	Importe Calculado	Importe prereduc.	Criterios de subvencionabilidad y compromisos	Presentación tardía	Omisión declaración	Condicionalidad	PROPUESTO (Euros)
HERBÁCEOS	13.638,56	13.638,56	0,00	0,00	0,00	0,00	13.638,56
HERBÁCEOS NO ELEGIBLES	0,00	0,00	0,00	0,00	0,00	0,00	0,00
<b>TOTAL</b>	13.638,56	13.638,56					13.638,56

**RESUMEN DE PAGOS**

	IMPORTE ( Euros )			
	PROPUESTO	FEADER (Eje 2)	MAPA	CAPADR
PROPUESTO	13.638,56	11.592,78	1.337,94	707,84

**RECINTOS PROPUESTOS**

REF.	REFERENCIA SIGPAC	CULTIVO DESCRIPCIÓN CULTIVO	S/R G.PAGO	PEND. MEDIA (%)	SUP. DEC. ADMISIBLE (ha)	SUP. COMPROM. (ha)	SUP. AJUSTADA COMPR.(1) (ha)	SUP. CONV. SIGPAC (ha)	SUP. CERTIF. (ha)	SUP. CAMPO (ha)	SUP. CAMPO DETER. CULT. DECLARADO (ha)	SUP. DEC. REDUCIDA (ha)	SUP. PROPUESTA (ha)
-105227	04-063-035-00003-011	8000 AVENA-SIN VARIEDAD	S	426	2,80	0,01	0,01	0,01	0,01	0,01		0,01	0,01
4145965	04-063-035-00046-006	8000 AVENA-SIN VARIEDAD	S	426	5,60	8,88	8,88	8,88	8,88	8,88		8,88	8,88
6837370	04-063-035-00061-011	8000 AVENA-SIN VARIEDAD	S	426	6,00	6,97	6,97	6,97	6,97	6,97		6,97	6,97
6837523	04-063-035-00063-011	5004 CEBADA-ALBACETE	S	426	6,40	18,96	18,96	18,96	18,96	18,96		18,96	18,96
6837553	04-063-035-00063-034	5004 CEBADA-ALBACETE	S	426	9,50	0,34	0,34	0,34	0,34	0,34		0,34	0,34
1700000006932980	04-063-038-00040-001	8000 AVENA-SIN VARIEDAD	S	426	2,00	8,89	8,89	8,89	8,89	8,89		8,89	8,89
1700000006932982	04-063-039-00030-001	5004 CEBADA-ALBACETE	S	426	4,70	4,62	4,62	4,62	4,62	4,62		4,62	4,62
1700000006932991	04-063-040-00024-007	33000 GIRASOL-SIN VARIEDAD	S	426	13,20	1,07	1,07	1,07	1,07	1,07		1,07	1,07
1700000006932992	04-063-040-00024-007	33000 GIRASOL-SIN VARIEDAD	S	426	13,20	0,84	0,84	0,84	0,84	0,84		0,84	0,84
1700000006933007	18-167-012-00002-001	5004 CEBADA-ALBACETE	S	426	0,90	3,23	3,23	3,23	3,23	3,23		3,23	3,23
1700000006933036	04-063-040-00007-003	53000 YEROS-SIN VARIEDAD	S	426	5,40	3,09	3,09	3,09	3,09	3,09		3,09	3,09
1700000006933038	04-063-040-00012-002	53000 YEROS-SIN VARIEDAD	S	426	6,50	4,12	4,12	4,12	4,12	4,12		4,12	4,12
1700000006933043	04-063-040-00012-008	33000 GIRASOL-SIN VARIEDAD	S	426	7,10	3,77	3,77	3,77	3,77	3,77		3,77	3,77
1700000006933045	04-063-040-00025-001	6000 CENTENO-SIN VARIEDAD	S	426	5,60	1,30	1,30	1,30	1,30	1,30		1,30	1,30
1700000006933048	04-063-032-00037-001	5004 CEBADA-ALBACETE	S	426	2,20	1,28	1,28	1,28	1,28	1,28		1,28	1,28
1700000006933053	18-167-010-00046-003	5004 CEBADA-ALBACETE	S	426	2,60	11,44	11,43	11,43	11,43	11,43		11,43	11,43
1700000006933064	04-063-032-00011-001	5004 CEBADA-ALBACETE	S	426	3,80	6,71	6,71	6,71	6,71	6,71		6,71	6,71
1700000006933065	04-063-032-00019-001	5004 CEBADA-ALBACETE	S	426	3,10	4,41	4,41	4,41	4,41	4,41		4,41	4,41
1700000006933067	04-063-040-00025-001	33000 GIRASOL-SIN VARIEDAD	S	426	5,60	0,14	0,14	0,14	0,14	0,14		0,14	0,14
1700000006933069	04-063-040-00005-003	6000 CENTENO-SIN VARIEDAD	S	426	9,60	0,16	0,16	0,16	0,16	0,16		0,16	0,16
1700000006932975	04-063-038-00021-001	20000 BARBECHO TRADICIONAL-SIN VARIEDAD	S	434	3,00	6,27	6,27	6,27	6,27	6,27		6,27	6,27
1700000006932976	04-063-038-00024-001	20000 BARBECHO TRADICIONAL-SIN VARIEDAD	S	434	3,70	2,63	2,63	2,63	2,63	2,63		2,63	2,63
1700000006932979	04-063-038-00039-001	20000 BARBECHO TRADICIONAL-SIN VARIEDAD	S	434	1,40	1,83	1,83	1,83	1,83	1,83		1,83	1,83
1700000006932983	04-063-039-00031-001	20000 BARBECHO TRADICIONAL-SIN VARIEDAD	S	434	5,80	0,98	0,98	0,98	0,98	0,98		0,98	0,98
1700000006932987	04-063-040-00005-004	20000 BARBECHO TRADICIONAL-SIN VARIEDAD	S	434	4,70	0,44	0,44	0,44	0,44	0,44		0,44	0,44
1700000006932988	04-063-040-00005-001	20000 BARBECHO TRADICIONAL-SIN VARIEDAD	S	434	4,10	3,39	3,39	3,39	3,39	3,39		3,39	3,39
1700000006932989	04-063-040-00024-006	20000 BARBECHO TRADICIONAL-SIN VARIEDAD	S	434	4,30	9,98	9,98	9,98	9,98	9,98		9,98	9,98
1700000006932993	04-063-040-00025-001	20000 BARBECHO TRADICIONAL-SIN VARIEDAD	S	434	5,60	11,16	11,16	11,16	11,16	11,16		11,16	11,16
1700000006933012	04-063-040-00025-001	20000 BARBECHO TRADICIONAL-SIN VARIEDAD	S	434	5,60	4,35	4,35	4,35	4,35	4,35		4,35	4,35
1700000006933058	04-063-040-00025-002	20000 BARBECHO TRADICIONAL-SIN VARIEDAD	S	434	5,40	6,81	6,81	6,81	6,81	6,81		6,81	6,81

(1) Superficie declarada admisible ajustada con la superficie comprometida.  
(2) Factor de penalización valorando el alcance para el tipo de compromiso.

Puede verificar la integridad de una copia de este documento mediante la lectura del código QR adjunto o mediante el acceso a la dirección <a href="https://ws050.juntadeandalucia.es/verificarFirma">https://ws050.juntadeandalucia.es/verificarFirma</a> indicando el código de VERIFICACIÓN				
FIRMADO POR	JUAN JOSE SOLER GARCIA	FECHA	03/07/2024	
	ROCIO GUIJARRO MILLAN			
VERIFICACIÓN	Pk2jmGCJWUB3686MPKY7GEXJCD3GC4	PÁGINA	795/2334	



**APELLIDOS Y NOMBRE / RAZÓN SOCIAL**

GÁZQUEZ MARTÍNEZ JOSEFA

**NIF**  
\*\*\*\*5346\*

**EXPEDIENTE**  
13000005

**ANUALIDAD DE PAGO**

1ª

**IMPORTE POR ANUALIDAD**

	2023	2024	2025	2026	2027
IMPORTE MÁXIMO SUBVENCIONABLE	484,38 €	484,38 €	484,38 €	484,38 €	484,38 €
IMPORTE MEDIO DE TRANSFERENCIA (€/ha)	216,24 €	216,24 €	216,24 €	216,24 €	216,24 €

**RESUMEN DE UNIDADES**

Cód	GRUPO DE PAGO	Sup. Dec. Admisible (ha)	Sup. Comprometida (ha)	Sup. ajustada compromiso (1) (ha)	% sobredec.	Sup. Propuesta (ha)	Importe Declarado	Importe Topado	Importe Propuesto	Importe tras sobredec.
432	FRUTALES SECANO	2,24		2,24	0,00	2,24	484,38	484,38	484,38	484,38
<b>TOTAL</b>		2,24	2,24	2,24		2,24	484,38	484,38	484,38	484,38

**APLICACIÓN DE REDUCCIONES Y PENALIZACIONES**

GRUPO DE PAGO	Importe Calculado	Importe prereduc.	Criterios de subvencionabilidad y compromisos	Presentación tardía	Omisión declaración	Condicionalidad	IMPORTE (Euros) PROPUESTO
FRUTALES SECANO	484,38	484,38	0,00	0,00	0,00	0,00	484,38
<b>TOTAL</b>	484,38	484,38					484,38

**RESUMEN DE PAGOS**

	IMPORTE ( Euros )			
	PROPUESTO	FEADER (Eje 2)	MAPA	CAPADR
PROPUESTO	484,38	411,72	47,52	25,14

**RECINTOS PROPUESTOS**

REF.	REFERENCIA SIGPAC	CULTIVO	DESCRIPCIÓN CULTIVO	S/R	G.PAGO	PEND. MEDIA (%)	SUP. DEC. ADMISIBLE (ha)	SUP. COMPROM. (ha)	SUP. AJUSTADA COMPROM. (1) (ha)	SUP. CONV. SIGPAC (ha)	SUP. CERTIE. (ha)	SUP. CAMPO (ha)	SUP. CAMPO DETER. CULT. DECLARADO (ha)	SUP. DEC. REDUCIDA (ha)	SUP. PROPUESTA (ha)
7009698	04-099-012-00446-001	104007	ALMENDROS-COMUNA	S	432	21,40	1,95	1,95	1,95		1,95			1,95	1,95
7009699	04-099-012-00166-002	104007	ALMENDROS-COMUNA	S	432	26,90	0,03	0,03	0,03		0,03			0,03	0,03
7009700	04-099-012-00446-002	104007	ALMENDROS-COMUNA	S	432	27,80	0,26	0,26	0,26		0,26			0,26	0,26

**INCIDENCIAS**

**INCIDENCIA DESCRIPCIÓN**

- 60 El solicitante no está dado de alta en GIRO.
- 64 La cuenta bancaria del solicitante no está activada en GIRO.

(1) Superficie declarada admisible ajustada con la superficie comprometida.  
(2) Factor de penalización valorando el alcance para el tipo de compromiso.

Puede verificar la integridad de una copia de este documento mediante la lectura del código QR adjunto o mediante el acceso a la dirección <https://ws050.juntadeandalucia.es/verificarFirma> indicando el código de VERIFICACIÓN

FIRMADO POR	JUAN JOSE SOLER GARCIA	FECHA	03/07/2024	
	ROCIO GUIJARRO MILLAN			
VERIFICACIÓN	Pk2jmGCJWUB3686MPKY7GEXJCD3GC4	PÁGINA	796/2334	





APELLIDOS Y NOMBRE / RAZÓN SOCIAL		NIF	EXPEDIENTE	ANUALIDAD DE PAGO		
GAZQUEZ MARTINEZ JUAN BAUTISTA		***9562*	1044480	1ª		
IMPORTE POR ANUALIDAD						
		2023	2024	2025	2026	2027
IMPORTE MÁXIMO SUBVENCIONABLE		5.479,52 €	5.479,52 €	5.479,52 €	5.479,52 €	5.479,52 €
IMPORTE MEDIO DE TRANSFERENCIA (€/ha)		216,24 €	216,24 €	216,24 €	216,24 €	216,24 €

**RESUMEN DE UNIDADES**

Cód	GRUPO DE PAGO	Sup. Dec. Admisible (ha)	Sup. Comprometida (ha)	Sup. ajustada compromiso (1) (ha)	% sobredec.	Sup. Propuesta (ha)	Importe Declarado	Importe Topado	Importe Propuesto	Importe tras sobredec.
432	FRUTALES SECANO	25,34		25,34	0,00	25,34	5.479,52	5.479,52	5.479,52	5.479,52
<b>TOTAL</b>		25,34	25,34	25,34		25,34	5.479,52	5.479,52	5.479,52	5.479,52

**APLICACIÓN DE REDUCCIONES Y PENALIZACIONES**

GRUPO DE PAGO	Importe Calculado	Importe prerreduc.	Criterios de subvencionabilidad y compromisos	Presentación tardía	Omisión declaración	Condicionabilidad	PROPUESTO (Euros)
FRUTALES SECANO	5.479,52		0,00	0,00	1,00	0,00	5.424,72
<b>TOTAL</b>	5.479,52	5.479,52					5.424,72

**RESUMEN DE PAGOS**

IMPORTE ( Euros )			
PROPUESTO	FEADER (Eje 2)	MAPA	CAPADR
PROPUESTO	5.424,72	4.611,01	532,17
			281,54

**RECINTOS PROPUESTOS**

REF.	REFERENCIA SIGPAC	CULTIVO DESCRIPCIÓN CULTIVO	S/R	G.PAGO	PEND. MEDIA (€)	SUP. DEC. ADMISIBLE (ha)	SUP. COMPROM. (ha)	SUP. AJUSTADA COMPROM. (ha)	SUP. CONV. SIGPAC (ha)	SUP. CERTIE (ha)	SUP. CAMPO (ha)	SUP. CAMPO DETER. CULT. DECLARADO (ha)	SUP. DEC. REDUCIDA (ha)	SUP. PROPUESTA (ha)
-707964	04-098-084-00085-105	104014 ALMENDROS-FERRAGNES	S	432	8,90	0,17	0,17	0,17		0,17			0,17	0,17
-707963	04-098-084-00084-015	104024 ALMENDROS-MARCONA	S	432	22,00	0,07	0,07	0,07		0,07			0,07	0,07
-38804	04-098-084-00085-103	104007 ALMENDROS-COMUNA	S	432	15,00	0,78	0,78	0,78		0,78			0,78	0,78
4580968	04-098-084-00085-046	104014 ALMENDROS-FERRAGNES	S	432	13,50	0,08	0,08	0,08		0,08			0,08	0,08
1700000004901388	04-098-083-00012-002	104022 ALMENDROS-LARGUETA	S	432	22,40	1,87	1,87	1,87		1,87			1,87	1,87
1700000004901389	04-098-084-00085-014	104042 ALMENDROS-TUONO	S	432	22,10	0,34	0,34	0,34		0,34			0,34	0,34
1700000004901390	04-098-084-00085-028	104024 ALMENDROS-MARCONA	S	432	20,00	0,11	0,11	0,11		0,11			0,11	0,11
1700000004901391	04-098-084-00085-022	104024 ALMENDROS-MARCONA	S	432	17,50	0,40	0,40	0,40		0,40			0,40	0,40
1700000004901392	04-098-084-00085-015	104014 ALMENDROS-FERRAGNES	S	432	11,20	0,88	0,88	0,88		0,88			0,88	0,88
1700000004901393	04-098-084-00085-020	104014 ALMENDROS-FERRAGNES	S	432	14,30	0,19	0,19	0,19		0,19			0,19	0,19
1700000004901394	04-098-084-00085-006	104024 ALMENDROS-MARCONA	S	432	21,50	0,27	0,27	0,27		0,27			0,27	0,27
1700000004901395	04-098-084-00085-013	104024 ALMENDROS-MARCONA	S	432	17,20	0,07	0,07	0,07		0,07			0,07	0,07
1700000004901396	04-098-084-00085-094	104024 ALMENDROS-MARCONA	S	432	20,10	0,09	0,09	0,09		0,09			0,09	0,09
1700000004901397	04-098-084-00085-001	104007 ALMENDROS-COMUNA	S	432	16,90	4,67	4,67	4,67		4,67			4,67	4,67
1700000004901398	04-098-084-00085-004	104014 ALMENDROS-FERRAGNES	S	432	10,40	1,09	1,09	1,09		1,09			1,09	1,09
1700000004901399	04-098-084-00085-002	104014 ALMENDROS-FERRAGNES	S	432	21,40	0,57	0,57	0,57		0,57			0,57	0,57
1700000004901400	04-098-084-00084-001	104024 ALMENDROS-MARCONA	S	432	20,70	1,82	1,82	1,82		1,82			1,82	1,82
1700000004901401	04-098-083-00014-004	104024 ALMENDROS-MARCONA	S	432	14,40	1,58	1,58	1,58		1,58			1,58	1,58
1700000004901402	04-098-084-00097-001	104014 ALMENDROS-FERRAGNES	S	432	14,20	0,26	0,26	0,26		0,26			0,26	0,26
1700000004901403	04-098-083-00014-002	104024 ALMENDROS-MARCONA	S	432	19,10	0,54	0,54	0,54		0,54			0,54	0,54
1700000004901404	04-098-084-00090-001	104014 ALMENDROS-FERRAGNES	S	432	19,80	0,13	0,13	0,13		0,13			0,13	0,13
1700000004901405	04-098-083-00014-003	104024 ALMENDROS-MARCONA	S	432	13,60	0,80	0,80	0,80		0,80			0,80	0,80
1700000004901406	04-098-083-00014-006	104024 ALMENDROS-MARCONA	S	432	14,70	0,63	0,63	0,63		0,63			0,63	0,63
1700000004901407	04-098-083-00048-001	104024 ALMENDROS-MARCONA	S	432	20,70	0,32	0,32	0,32		0,32			0,32	0,32
1700000004901408	04-098-084-00085-047	104007 ALMENDROS-COMUNA	S	432	21,40	0,04	0,04	0,04		0,04			0,04	0,04
1700000004901410	04-098-084-00085-096	125000 FRUTOS DE CÁSCARA-SIN VARIEDAD	S	432	28,80	0,01	0,01	0,01		0,01			0,01	0,01
1700000004901411	04-098-084-00085-044	104007 ALMENDROS-COMUNA	S	432	15,30	3,19	3,19	3,19		3,19			3,19	3,19
1700000004901412	04-098-084-00085-074	104007 ALMENDROS-COMUNA	S	432	12,60	0,14	0,14	0,14		0,14			0,14	0,14
1700000004901413	04-098-084-00085-040	104007 ALMENDROS-COMUNA	S	432	10,30	0,05	0,05	0,05		0,05			0,05	0,05
1700000004901414	04-098-084-00085-043	104007 ALMENDROS-COMUNA	S	432	19,70	1,14	1,14	1,14		1,14			1,14	1,14
1700000004901415	04-098-084-00085-039	104007 ALMENDROS-COMUNA	S	432	15,10	1,12	1,12	1,12		1,12			1,12	1,12
1700000004901416	04-098-084-00085-072	104007 ALMENDROS-COMUNA	S	432	21,00	0,07	0,07	0,07		0,07			0,07	0,07
1700000004901417	04-098-084-00085-029	104007 ALMENDROS-COMUNA	S	432	13,90	1,18	1,18	1,18		1,18			1,18	1,18
1700000004901418	04-098-084-00085-033	104014 ALMENDROS-FERRAGNES	S	432	14,70	0,67	0,67	0,67		0,67			0,67	0,67

(1) Superficie declarada admisible ajustada con la superficie comprometida.  
 (2) Factor de penalización valorando el alcance para el tipo de compromiso.

Puede verificar la integridad de una copia de este documento mediante la lectura del código QR adjunto o mediante el acceso a la dirección <a href="https://ws050.juntadeandalucia.es/verificarFirma">https://ws050.juntadeandalucia.es/verificarFirma</a> indicando el código de VERIFICACIÓN				
FIRMADO POR	JUAN JOSE SOLER GARCIA	FECHA	03/07/2024	
	ROCIO GUIJARRO MILLAN			
VERIFICACIÓN	Pk2jmGCJWUB3686MPKY7GEXJCD3GC4	PÁGINA	797/2334	



**INCIDENCIAS**

**INCIDENCIA DESCRIPCIÓN**

256 Solicitud con recintos no declarados en campaña actual con una reducción por omisión de superficie superior al 3%  
CÓDIGO PARA EL PORCENTAJE DE REDUCCIÓN POR OMISIÓN QUE CORRESPONDE A LA SOLICITUD:1

(1) Superficie declarada admisible ajustada con la superficie comprometida.  
(2) Factor de penalización valorando el alcance para el tipo de compromiso.

Puede verificar la integridad de una copia de este documento mediante la lectura del código QR adjunto o mediante el acceso a la dirección <https://ws050.juntadeandalucia.es/verificarFirma> indicando el código de VERIFICACIÓN

FIRMADO POR	JUAN JOSE SOLER GARCIA	FECHA	03/07/2024	
	ROCIO GUIJARRO MILLAN			
VERIFICACIÓN	Pk2jmGCJWUB3686MPKY7GEXJCD3GC4	PÁGINA	798/2334	



**APELLIDOS Y NOMBRE / RAZÓN SOCIAL**  
GAZQUEZ PARRA FRANCISCO VICTORIANO  
**IMPORTE POR ANUALIDAD**

**NIF** \*\*\*\*0805\*  
**EXPEDIENTE** 1004244  
**ANUALIDAD DE PAGO** 1ª

	2023	2024	2025	2026	2027
IMPORTE MÁXIMO SUBVENCIONABLE	3.533,36 €	3.533,36 €	3.533,36 €	3.533,36 €	3.533,36 €
IMPORTE MEDIO DE TRANSFERENCIA (€/ha)	216,24 €	216,24 €	216,24 €	216,24 €	216,24 €

**RESUMEN DE UNIDADES**

Cód	GRUPO DE PAGO	Sup. Dec. Admisible (ha)	Sup. Comprometida (ha)	Sup. ajustada compromiso (1) (ha)	% sobredec.	Sup. Propuesta (ha)	Importe Declarado	Importe Topado	Importe Propuesto	Importe tras sobredec.
432	FRUTALES SECANO	16,34		16,34	0,00	16,34	3.533,36	3.533,36	3.533,36	3.533,36
<b>TOTAL</b>		16,34	16,34	16,34		16,34	3.533,36	3.533,36	3.533,36	3.533,36

**APLICACIÓN DE REDUCCIONES Y PENALIZACIONES**

GRUPO DE PAGO	Importe Calculado	Importe prerreduc.	Importe subvencionabilidad y compromisos	Presentación tardía	Omisión declaración	Condicionalidad	IMPORTE (Euros) PROPUESTO
FRUTALES SECANO	3.533,36	3.533,36	0,00	0,00	0,00	0,00	3.533,36
<b>TOTAL</b>	3.533,36	3.533,36					3.533,36

**RESUMEN DE PAGOS**

	IMPORTE (Euros)			
	PROPUESTO	FEADER (Eje 2)	MAPA	CAPADR
PROPUESTO	3.533,36	3.003,36	346,62	183,38

**RECINTOS PROPUESTOS**

REF.	REFERENCIA SIGPAC	CULTIVO DESCRIPCIÓN CULTIVO	S/R G.PAGO	PEND. MEDIA (%)	SUP. DEC. ADMISIBLE (ha)	SUP. COMPROM. (ha)	SUP. AJUSTADA COMPR.(1) (ha)	SUP. CONV. SIGPAC (ha)	SUP. CERTIE. (ha)	SUP. CAMPO (ha)	SUP. CAMPO DETER. CULT. DECLARADO (ha)	SUP. DEC. REDUCIDA (ha)	SUP. PROPUESTA (ha)
170000002647416	04-099-046-00073-001	104024 ALMENDROS-MARCONA	S 432	31,20	0,70	0,70	0,70		0,70			0,70	0,70
1700000002647417	04-099-046-00077-004	104024 ALMENDROS-MARCONA	S 432	36,50	1,16	1,16	1,16		1,16			1,16	1,16
1700000002647418	04-099-046-00079-001	104024 ALMENDROS-MARCONA	S 432	24,50	0,25	0,25	0,25		0,25			0,25	0,25
1700000002647419	04-099-046-00128-002	104024 ALMENDROS-MARCONA	S 432	30,30	4,37	4,37	4,37		4,37			4,37	4,37
1700000002647420	04-099-046-00296-001	104024 ALMENDROS-MARCONA	S 432	29,10	1,75	1,75	1,75		1,75			1,75	1,75
1700000002647421	04-099-046-00116-002	104020 ALMENDROS-GUARA	S 432	20,20	0,13	0,13	0,13		0,13			0,13	0,13
1700000002647422	04-099-046-00113-002	104020 ALMENDROS-GUARA	S 432	23,10	0,48	0,48	0,48		0,48			0,48	0,48
1700000002647423	04-099-046-00079-004	104024 ALMENDROS-MARCONA	S 432	29,70	0,27	0,27	0,27		0,27			0,27	0,27
1700000002647424	04-099-046-00131-001	104014 ALMENDROS-FERRAGNES	S 432	32,40	2,07	2,07	2,07		2,07			2,07	2,07
1700000002647425	04-099-046-00296-003	104024 ALMENDROS-MARCONA	S 432	26,00	1,48	1,48	1,48		1,48			1,48	1,48
1700000002647426	04-099-046-00131-010	104014 ALMENDROS-FERRAGNES	S 432	25,80	0,08	0,08	0,08		0,08			0,08	0,08
1700000002647427	04-099-046-00131-009	104020 ALMENDROS-GUARA	S 432	25,00	1,53	1,53	1,53		1,53			1,53	1,53
1700000002647428	04-099-046-00075-002	104024 ALMENDROS-MARCONA	S 432	35,60	0,81	0,81	0,81		0,81			0,81	0,81
1700000002647429	04-099-046-00077-003	104024 ALMENDROS-MARCONA	S 432	31,90	1,26	1,26	1,26		1,26			1,26	1,26

(1) Superficie declarada admisible ajustada con la superficie comprometida.  
(2) Factor de penalización valorando el alcance para el tipo de compromiso.

Puede verificar la integridad de una copia de este documento mediante la lectura del código QR adjunto o mediante el acceso a la dirección <https://ws050.juntadeandalucia.es/verificarFirma> indicando el código de VERIFICACIÓN

FIRMADO POR	JUAN JOSE SOLER GARCIA	FECHA	03/07/2024	
	ROCIO GUIJARRO MILLAN			
VERIFICACIÓN	Pk2jmGCJWUB3686MPKY7GEXJCD3GC4	PÁGINA	799/2334	

**APELLIDOS Y NOMBRE / RAZÓN SOCIAL**

GAZQUEZ PEREZ ALFREDO RAMON

**NIF**

\*\*\*4528\*

**EXPEDIENTE**

1188743

**ANUALIDAD DE PAGO**

1ª

**IMPORTE POR ANUALIDAD**

	2023	2024	2025	2026	2027
IMPORTE MÁXIMO SUBVENCIONABLE	15.117,00 €	15.117,00 €	15.117,00 €	15.117,00 €	15.117,00 €
IMPORTE MEDIO DE TRANSFERENCIA (€/ha)	95,16 €	95,16 €	95,16 €	95,16 €	95,16 €

**RESUMEN DE UNIDADES**

Cód	GRUPO DE PAGO	Sup. Dec. Admisible (ha)	Sup. Comprometida (ha)	Sup. ajustada compromiso (1) (ha)	% sobredec.	Sup. Propuesta (ha)	Importe Declarado	Importe Topado	Importe Propuesto	Importe tras sobredec.
426	HERBÁCEOS	107,19		100,00	0,00	100,00	15.117,00	15.117,00	15.117,00	15.117,00
434	HERBÁCEOS NO ELEGIBLES	58,86		58,86	0,00	58,86	0,00	0,00	0,00	0,00
<b>TOTAL</b>		166,05	158,86	158,86		158,86	15.117,00	15.117,00	15.117,00	15.117,00

**APLICACIÓN DE REDUCCIONES Y PENALIZACIONES**

GRUPO DE PAGO	Importe Calculado	Importe prereduc.	Criterios de subvencionabilidad y compromisos	Presentación tardía	Omisión declaración	Condicionalidad	IMPORTE (Euros) PROPUESTO
HERBÁCEOS	15.117,00	15.117,00	0,00	0,00	0,00	0,00	15.117,00
HERBÁCEOS NO ELEGIBLES	0,00	0,00	0,00	0,00	0,00	0,00	0,00
<b>TOTAL</b>	15.117,00	15.117,00					15.117,00

**RESUMEN DE PAGOS**

	IMPORTE ( Euros )			
	PROPUESTO	FEADER (Eje 2)	MAPA	CAPADR
PROPUESTO	15.117,00	12.849,45	1.482,98	784,57

(1) Superficie declarada admisible ajustada con la superficie comprometida.

(2) Factor de penalización valorando el alcance para el tipo de compromiso.

Puede verificar la integridad de una copia de este documento mediante la lectura del código QR adjunto o mediante el acceso a la dirección <https://ws050.juntadeandalucia.es/verificarFirma> indicando el código de VERIFICACIÓN

FIRMADO POR	JUAN JOSE SOLER GARCIA	FECHA	03/07/2024	
	ROCIO GUIJARRO MILLAN			
VERIFICACIÓN	Pk2jmGCJWUB3686MPKY7GEXJCD3GC4	PÁGINA	800/2334	



**RECINTOS PROPUESTOS**

REF.	REFERENCIA SIGPAC	CULTIVO	DESCRIPCIÓN CULTIVO	S/R	G.PAGO	PEND. MEDIA (%)	SUP. DEC. ADMISIBLE (ha)	SUP. COMPROM. (ha)	SUP. AJUSTADA COMPR.(1) (ha)	SUP. CONV. SIGPAC (ha)	SUP. CERTIF. (ha)	SUP. CAMPO (ha)	SUP. CAMPO DETER. CULT. DECLARADO (ha)	SUP. DEC. REDUCIDA (ha)	SUP. PROPUESTA (ha)
-1542252	04-063-039-00043-001	5004	CEBADA-ALBACETE	S	426	7,20	0,62	0,62	0,62		0,62			0,62	0,62
-884308	04-063-039-00070-001	52000	VEZA-SIN VARIEDAD	S	426	8,00	4,46	4,46	4,46		4,46			4,46	4,46
-100715	04-063-039-00043-001	33000	GIRASOL-SIN VARIEDAD	S	426	7,20	4,65	4,65	4,65		4,65			4,65	4,65
4141043	04-063-005-00128-001	33000	GIRASOL-SIN VARIEDAD	S	426	10,40	4,87	4,87	4,87		4,87			4,87	4,87
4141051	04-063-005-00127-001	33000	GIRASOL-SIN VARIEDAD	S	426	6,60	0,23	0,23	0,23		0,23			0,23	0,23
4141059	04-063-040-00019-001	8000	AVENA-SIN VARIEDAD	S	426	10,50	0,74	0,74	0,74		0,74			0,74	0,74
4141061	04-063-040-00086-001	8000	AVENA-SIN VARIEDAD	S	426	6,10	0,64	0,64	0,64		0,64			0,64	0,64
4141065	04-063-040-00087-001	8000	AVENA-SIN VARIEDAD	S	426	2,50	0,47	0,47	0,47		0,47			0,47	0,47
4141161	04-063-039-00038-001	5004	CEBADA-ALBACETE	S	426	4,70	2,75	2,75	2,75		2,75			2,75	2,75
4141164	04-063-039-00037-001	5004	CEBADA-ALBACETE	S	426	4,80	2,59	2,59	2,59		2,59			2,59	2,59
4141168	04-063-039-00043-001	52000	VEZA-SIN VARIEDAD	S	426	7,20	3,59	3,59	3,59		3,59			3,59	3,59
4141191	04-063-040-00020-004	8000	AVENA-SIN VARIEDAD	S	426	4,50	7,11	7,11	7,11		7,11			7,11	7,11
4141195	04-063-040-00042-001	8000	AVENA-SIN VARIEDAD	S	426	6,60	1,10	1,10	1,10		1,10			1,10	1,10
4141201	04-063-040-00020-005	8000	AVENA-SIN VARIEDAD	S	426	6,70	0,58	0,58	0,58		0,58			0,58	0,58
4141388	04-063-039-00070-001	5004	CEBADA-ALBACETE	S	426	8,00	6,95	6,95	6,95		6,95			6,95	6,95
4141390	04-063-039-00071-001	8000	AVENA-SIN VARIEDAD	S	426	5,80	2,66	2,66	2,66		2,66			2,66	2,66
4141404	04-063-040-00021-001	5004	CEBADA-ALBACETE	S	426	8,40	8,43	8,43	8,43		8,43			8,43	8,43
4141499	04-063-040-00008-004	53000	YEROS-SIN VARIEDAD	S	426	5,10	1,44	1,44	1,44		1,44			1,44	1,44
4141510	04-063-040-00004-003	6000	CENTENO-SIN VARIEDAD	R	426	6,00	1,56	1,56	1,56		1,56			1,56	1,56
4141540	04-063-040-000251-001	8000	AVENA-SIN VARIEDAD	S	426	5,70	0,12	0,12	0,12		0,12			0,12	0,12
5209109	04-063-036-00017-001	5004	CEBADA-ALBACETE	S	426	1,50	7,84	7,84	7,84		7,84			7,84	7,84
5209110	04-063-036-00014-001	5004	CEBADA-ALBACETE	S	426	1,20	14,67	14,67	14,67		14,67			14,67	14,67
5209119	04-063-039-00043-001	5004	CEBADA-ALBACETE	S	426	7,20	29,12	29,12	29,12		29,12			29,12	29,12
-1542233	04-063-039-00043-001	20000	BARBECHO TRADICIONAL-SIN VARIEDAD	S	434	7,20	8,42	8,42	8,42		8,42			8,42	8,42
4141068	04-063-038-00027-001	20000	BARBECHO TRADICIONAL-SIN VARIEDAD	S	434	3,50	0,20	0,20	0,20		0,20			0,20	0,20
4141073	04-063-038-00028-001	20000	BARBECHO TRADICIONAL-SIN VARIEDAD	S	434	4,10	1,26	1,26	1,26		1,26			1,26	1,26
4141158	04-063-039-00028-001	20000	BARBECHO TRADICIONAL-SIN VARIEDAD	S	434	5,90	1,53	1,53	1,53		1,53			1,53	1,53
4141174	04-063-040-00008-002	20000	BARBECHO TRADICIONAL-SIN VARIEDAD	S	434	3,80	10,08	10,08	10,08		10,08			10,08	10,08
4141177	04-063-039-00067-001	20000	BARBECHO TRADICIONAL-SIN VARIEDAD	S	434	6,70	2,88	2,88	2,88		2,88			2,88	2,88
4141203	04-063-040-00003-001	20000	BARBECHO TRADICIONAL-SIN VARIEDAD	S	434	6,40	2,17	2,17	2,17		2,17			2,17	2,17
4141392	04-063-040-00068-001	20000	BARBECHO TRADICIONAL-SIN VARIEDAD	S	434	2,80	1,61	1,61	1,61		1,61			1,61	1,61
4141395	04-063-040-00069-001	20000	BARBECHO TRADICIONAL-SIN VARIEDAD	S	434	3,50	0,05	0,05	0,05		0,05			0,05	0,05
4141400	04-063-039-00068-001	20000	BARBECHO TRADICIONAL-SIN VARIEDAD	S	434	10,00	0,44	0,44	0,44		0,44			0,44	0,44
4141505	04-063-040-00073-001	20000	BARBECHO TRADICIONAL-SIN VARIEDAD	S	434	6,60	7,35	7,35	7,35		7,35			7,35	7,35
4141521	04-063-039-00026-001	20000	BARBECHO TRADICIONAL-SIN VARIEDAD	S	434	4,50	3,78	3,78	3,78		3,78			3,78	3,78
4141534	04-063-038-00031-001	20000	BARBECHO TRADICIONAL-SIN VARIEDAD	S	434	2,30	0,87	0,87	0,87		0,87			0,87	0,87
5209108	04-063-034-00017-001	20000	BARBECHO TRADICIONAL-SIN VARIEDAD	S	434	1,30	2,56	2,56	2,56		2,56			2,56	2,56
5209111	04-063-036-00005-001	20000	BARBECHO TRADICIONAL-SIN VARIEDAD	S	434	1,00	6,33	6,33	6,33		6,33			6,33	6,33
5209112	04-063-039-00005-001	20000	BARBECHO TRADICIONAL-SIN VARIEDAD	S	434	3,30	0,65	0,65	0,65		0,65			0,65	0,65
5209113	04-063-039-00001-001	20000	BARBECHO TRADICIONAL-SIN VARIEDAD	S	434	2,20	8,68	8,68	8,68		8,68			8,68	8,68

(1) Superficie declarada admisible ajustada con la superficie comprometida.  
 (2) Factor de penalización valorando el alcance para el tipo de compromiso.

Puede verificar la integridad de una copia de este documento mediante la lectura del código QR adjunto o mediante el acceso a la dirección <https://ws050.juntadeandalucia.es/verificarFirma> indicando el código de VERIFICACIÓN

FIRMADO POR	JUAN JOSE SOLER GARCIA	FECHA	03/07/2024	
	ROCIO GUIJARRO MILLAN			
VERIFICACIÓN	Pk2jmGCJWUB3686MPKY7GEXJCD3GC4	PÁGINA	801/2334	

**APELLIDOS Y NOMBRE / RAZÓN SOCIAL**

GAZQUEZ PORTA FRANCISCO JAVIER

**NIF**

\*\*\*\*2814\*

**EXPEDIENTE**

1073059

**ANUALIDAD DE PAGO**

1ª

**IMPORTE POR ANUALIDAD**

	2023	2024	2025	2026	2027
IMPORTE MÁXIMO SUBVENCIONABLE	2.108,83 €	2.108,83 €	2.108,83 €	2.108,83 €	2.108,83 €
IMPORTE MEDIO DE TRANSFERENCIA (€/ha)	230,98 €	230,98 €	230,98 €	230,98 €	230,98 €

**RESUMEN DE UNIDADES**

Cód	GRUPO DE PAGO	Sup. Dec. Admisible (ha)	Sup. Comprometida (ha)	Sup. ajustada compromiso (1) (ha)	% sobredec.	Sup. Propuesta (ha)	Importe Declarado	Importe Topado	Importe Propuesto	Importe tras sobredec.
429	OLIVAR	4,25		4,25	0,00	4,25	1.053,58	1.053,58	1.053,58	1.053,58
432	FRUTALES SECANO	4,88		4,88	0,00	4,88	1.055,25	1.055,25	1.055,25	1.055,25
<b>TOTAL</b>		9,13	9,13	9,13		9,13	2.108,83	2.108,83	2.108,83	2.108,83

**APLICACIÓN DE REDUCCIONES Y PENALIZACIONES**

GRUPO DE PAGO	Importe Calculado	Importe prereduc.	Criterios de subvencionabilidad y compromisos	Presentación tardía	Omisión declaración	Condicionalidad	IMPORTE (Euros) PROPUESTO
FRUTALES SECANO	1.055,25	1.055,25	0,00	0,00	1,00	0,00	1.044,70
OLIVAR	1.053,58	1.053,58	0,00	0,00	1,00	0,00	1.043,04
<b>TOTAL</b>	2.108,83	2.108,83					2.087,74

**RESUMEN DE PAGOS**

	IMPORTE ( Euros )			
	PROPUESTO	FEADER (Eje 2)	MAPA	CAPADR
PROPUESTO	2.087,74	1.774,58	204,81	108,35

(1) Superficie declarada admisible ajustada con la superficie comprometida.

(2) Factor de penalización valorando el alcance para el tipo de compromiso.

Puede verificar la integridad de una copia de este documento mediante la lectura del código QR adjunto o mediante el acceso a la dirección <https://ws050.juntadeandalucia.es/verificarFirma> indicando el código de VERIFICACIÓN

FIRMADO POR	JUAN JOSE SOLER GARCIA	FECHA	03/07/2024	
	ROCIO GUIJARRO MILLAN			
VERIFICACIÓN	Pk2jmGCJWUB3686MPKY7GEXJCD3GC4	PÁGINA	802/2334	

**RECINTOS PROPUESTOS**

REF.	REFERENCIA SIGPAC	CULTIVO	DESCRIPCIÓN CULTIVO	S/R	G.PAGO	PEND. MEDIA (%)	SUP. DEC. ADMISIBLE (ha)	SUP. COMPROM. (ha)	SUP. AJUSTADA COMPR.(1) (ha)	SUP. CONV. SIGPAC (ha)	SUP. CERTIF. (ha)	SUP. CAMPO (ha)	SUP. CAMPO DECLARADO (ha)	SUP. DEC. REDUCIDA (ha)	SUP. PROPUESTA (ha)
170000004662785	04-006-042-00165-003	101194	OLIVAR-LECHIN DE GRANADA	S	429	11,20	0,39	0,39	0,39		0,39			0,39	0,39
170000004662797	04-017-011-00083-013	101194	OLIVAR-LECHIN DE GRANADA	S	429	35,70	0,12	0,12	0,12		0,12			0,12	0,12
170000004662798	04-017-011-00083-014	101194	OLIVAR-LECHIN DE GRANADA	S	429	39,10	0,52	0,52	0,52		0,52			0,52	0,52
170000004662799	04-017-011-00085-001	101194	OLIVAR-LECHIN DE GRANADA	S	429	32,90	0,63	0,63	0,63		0,63			0,63	0,63
170000004662800	04-017-011-00086-001	101194	OLIVAR-LECHIN DE GRANADA	S	429	13,80	0,09	0,09	0,09		0,09			0,09	0,09
170000004662801	04-017-011-00087-001	101194	OLIVAR-LECHIN DE GRANADA	S	429	25,50	0,06	0,06	0,06		0,06			0,06	0,06
170000004662802	04-017-011-00083-016	101194	OLIVAR-LECHIN DE GRANADA	S	429	42,30	0,16	0,16	0,16		0,16			0,16	0,16
170000004662803	04-017-011-00083-019	101194	OLIVAR-LECHIN DE GRANADA	S	429	24,00	0,04	0,04	0,04		0,04			0,04	0,04
170000004662804	04-017-011-00083-024	101194	OLIVAR-LECHIN DE GRANADA	S	429	12,90	0,04	0,04	0,04		0,04			0,04	0,04
170000004662805	04-017-011-00083-012	101194	OLIVAR-LECHIN DE GRANADA	S	429	44,20	0,13	0,13	0,13		0,13			0,13	0,13
170000004662806	04-017-011-00091-001	101194	OLIVAR-LECHIN DE GRANADA	S	429	30,80	0,15	0,15	0,15		0,15			0,15	0,15
170000004662807	04-017-011-00093-003	101194	OLIVAR-LECHIN DE GRANADA	S	429	29,00	0,25	0,25	0,25		0,25			0,25	0,25
170000004662808	04-017-011-00093-004	101194	OLIVAR-LECHIN DE GRANADA	S	429	19,20	0,05	0,05	0,05		0,05			0,05	0,05
170000004662816	04-006-042-00413-001	101194	OLIVAR-LECHIN DE GRANADA	R	429	1,80	0,01	0,01	0,01		0,01			0,01	0,01
170000004662817	04-006-042-00414-001	101194	OLIVAR-LECHIN DE GRANADA	R	429	1,00	0,01	0,01	0,01		0,01			0,01	0,01
170000004662819	04-006-042-00411-001	101194	OLIVAR-LECHIN DE GRANADA	S	429	3,90	0,25	0,25	0,25		0,25			0,25	0,25
170000004662821	04-006-042-00410-001	101194	OLIVAR-LECHIN DE GRANADA	R	429	15,50	0,06	0,06	0,06		0,06			0,06	0,06
170000004662822	04-006-042-00412-001	101194	OLIVAR-LECHIN DE GRANADA	R	429	2,40	0,01	0,01	0,01		0,01			0,01	0,01
170000004662823	04-017-009-00186-001	101194	OLIVAR-LECHIN DE GRANADA	R	429	1,40	0,11	0,11	0,11		0,11			0,11	0,11
170000004662824	04-017-011-00083-011	101194	OLIVAR-LECHIN DE GRANADA	S	429	20,60	0,13	0,13	0,13		0,13			0,13	0,13
170000004662825	04-017-011-00082-010	101194	OLIVAR-LECHIN DE GRANADA	S	429	29,50	0,09	0,09	0,09		0,09			0,09	0,09
170000004662826	04-017-011-00101-001	101194	OLIVAR-LECHIN DE GRANADA	S	429	10,20	0,26	0,26	0,26		0,26			0,26	0,26
170000004662828	04-017-011-00083-008	101194	OLIVAR-LECHIN DE GRANADA	S	429	45,20	0,07	0,07	0,07		0,07			0,07	0,07
170000004662829	04-017-011-00083-006	101194	OLIVAR-LECHIN DE GRANADA	S	429	26,10	0,02	0,02	0,02		0,02			0,02	0,02
170000004662830	04-017-011-00082-016	101194	OLIVAR-LECHIN DE GRANADA	S	429	31,40	0,01	0,01	0,01		0,01			0,01	0,01
170000004662831	04-017-011-00082-012	101194	OLIVAR-LECHIN DE GRANADA	S	429	19,50	0,16	0,16	0,16		0,16			0,16	0,16
170000004662833	04-017-011-00083-015	101194	OLIVAR-LECHIN DE GRANADA	S	429	23,40	0,31	0,31	0,31		0,31			0,31	0,31
170000004662834	04-017-011-00083-011	101194	OLIVAR-LECHIN DE GRANADA	S	429	34,40	0,04	0,04	0,04		0,04			0,04	0,04
170000004662836	04-017-011-00083-010	101194	OLIVAR-LECHIN DE GRANADA	S	429	48,40	0,05	0,05	0,05		0,05			0,05	0,05
170000004662837	04-017-011-00083-009	101194	OLIVAR-LECHIN DE GRANADA	S	429	26,70	0,03	0,03	0,03		0,03			0,03	0,03
170000004662838	04-017-003-00150-001	104007	ALMENDROS-COMUNA	S	432	7,90	1,41	1,41	1,41		1,41			1,41	1,41
170000004662839	04-017-011-00095-001	104007	ALMENDROS-COMUNA	S	432	51,30	0,09	0,09	0,09		0,09			0,09	0,09
170000004662840	04-017-011-00082-002	104007	ALMENDROS-COMUNA	S	432	22,60	2,53	2,53	2,53		2,53			2,53	2,53
170000004662841	04-017-011-00082-013	104007	ALMENDROS-COMUNA	S	432	21,80	0,62	0,62	0,62		0,62			0,62	0,62
170000004662842	04-017-011-00085-003	104007	ALMENDROS-COMUNA	S	432	15,70	0,08	0,08	0,08		0,08			0,08	0,08
170000004662843	04-017-011-00082-022	104007	ALMENDROS-COMUNA	S	432	26,10	0,15	0,15	0,15		0,15			0,15	0,15

**INCIDENCIAS****INCIDENCIA DESCRIPCIÓN**

- 256 Solicitud con recintos no declarados en campaña actual con una reducción por omisión de superficie superior al 3%  
CÓDIGO PARA EL PORCENTAJE DE REDUCCIÓN POR OMISIÓN QUE CORRESPONDE A LA SOLICITUD:1
- 4272 Verifica que las líneas de declaración de las Solicitudes Únicas no tienen solapes con la capa de Retroactividad Gráfica (ambas de la misma campaña) a nivel de expediente/línea de declaración gráfica de la solicitud.  
Ref:170000004662818 Recinto:04-006-042-00643-00001 Cultivo: - Agregado de la referencia del recinto.:0 Zona de la referencia del recinto.:0 Superficie solapada.:0,02 Id. Incid.:95939185
- 100402 Recinto solicitado no forma parte de ningún organismo de control autorizado para la producción ecológica en Andalucía o fecha de inscripción posterior al plazo establecido ( Anexo I. Criterios de Subvencionabilidad. Orden 28 de marzo de 2023 ).  
Ref:170000004662818 Recinto:04-006-042-00643-00001 Cultivo:101194 OLIVAR-LECHIN DE GRANADA Secano  
Ref:170000004662811 Recinto:04-031-023-00090-00001 Cultivo:207004 LIMONERO-VERNA Regadio
- 100424 Solicita recinto que no está comprometido para la operación.  
Ref:170000004662818 Recinto:04-006-042-00643-00001 Cultivo:101194 OLIVAR-LECHIN DE GRANADA Secano  
Ref:170000004662811 Recinto:04-031-023-00090-00001 Cultivo:207004 LIMONERO-VERNA Regadio

(1) Superficie declarada admisible ajustada con la superficie comprometida.  
(2) Factor de penalización valorando el alcance para el tipo de compromiso.

Puede verificar la integridad de una copia de este documento mediante la lectura del código QR adjunto o mediante el acceso a la dirección <https://ws050.juntadeandalucia.es/verificarFirma> indicando el código de VERIFICACIÓN

FIRMADO POR	JUAN JOSE SOLER GARCIA	FECHA	03/07/2024	
	ROCIO GUIJARRO MILLAN			
VERIFICACIÓN	Pk2jmGcJWUB3686MPKY7GEXJCD3GC4	PÁGINA	803/2334	



<u>APELLIDOS Y NOMBRE / RAZÓN SOCIAL</u>	<u>NIF</u>	<u>EXPEDIENTE</u>	<u>ANUALIDAD DE PAGO</u>		
GAZQUEZ RAMIREZ ANTONIO	****6699*	1205334	1ª		
<u>IMPORTE POR ANUALIDAD</u>					
	<b>2023</b>	<b>2024</b>	<b>2025</b>	<b>2026</b>	<b>2027</b>
<b>IMPORTE MÁXIMO SUBVENCIONABLE</b>	9.190,39 €	9.190,39 €	9.190,39 €	9.190,39 €	9.190,39 €
<b>IMPORTE MEDIO DE TRANSFERENCIA (€/ha)</b>	134,86 €	134,86 €	134,86 €	134,86 €	134,86 €

**RESUMEN DE UNIDADES**

Cód	GRUPO DE PAGO	Sup. Dec. Admisible (ha)	Sup. Comprometida (ha)	Sup. ajustada compromiso (l) (ha)	% sobredec.	Sup. Propuesta (ha)	Importe Declarado	Importe Topado	Importe Propuesto	Importe tras sobredec.
426	HERBÁCEOS	23,06		23,06	0,00	23,06	3.485,98	3.485,98	3.485,98	3.485,98
432	FRUTALES SECANO	26,38		26,38	0,00	26,38	5.704,41	5.704,41	5.704,41	5.704,41
434	HERBÁCEOS NO ELEGIBLES	18,71		18,71	0,00	18,71	0,00	0,00	0,00	0,00
<b>TOTAL</b>		68,15	68,15	68,15		68,15	9.190,39	9.190,39	9.190,39	9.190,39

**APLICACIÓN DE REDUCCIONES Y PENALIZACIONES**

GRUPO DE PAGO	Importe Calculado	Importe pre-reduc.	Criterios de subvencionabilidad y compromisos		Presentación tardía	Omisión declaración	Condicionalidad	IMPORTE (Euros)	
			subvencionabilidad	y compromisos				PROPUESTO	CONDICIONALIDAD
FRUTALES SECANO	5.704,41	5.704,41	0,00		0,00	0,00	0,00	5.704,41	
HERBÁCEOS	3.485,98	3.485,98	0,00		0,00	0,00	0,00	3.485,98	
HERBÁCEOS NO ELEGIBLES	0,00	0,00	0,00		0,00	0,00	0,00	0,00	
<b>TOTAL</b>	9.190,39	9.190,39						9.190,39	

**RESUMEN DE PAGOS**

PROPUESTO	IMPORTE (Euros)			
	PROPUESTO	FEADER (Eje 2)	MAPA	CAPADR
9.190,39	9.190,39	7.811,83	901,57	476,99

**RECINTOS PROPUESTOS**

REF.	REFERENCIA SIGPAC	CULTIVO DESCRIPCIÓN CULTIVO	S/R	G.PAGO	PEND. MEDIA (%)	SUP. DEC. ADMISIBLE (ha)	SUP. COMPROM. (ha)	SUP. AJUSTADA COMPROM. (l) (ha)	SUP. CONV. SIGPAC (ha)	SUP. CERTIF. (ha)	SUP. CAMPO (ha)	SUP. CAMPO DETER. CULT. DECLARADO (ha)	SUP. DEC. REDUCIDA (ha)	SUP. PROPUESTA (ha)
6876941	04-063-005-00003-002	5000 CEBADA-SIN VARIEDAD	S	426	3,80	12,01	12,01	12,01		12,01			12,01	12,01
6876978	04-063-005-00003-005	5000 CEBADA-SIN VARIEDAD	S	426	2,90	1,00	1,00	1,00		1,00			1,00	1,00
6876985	04-063-005-00003-005	8000 AVENA-SIN VARIEDAD	S	426	2,90	3,01	3,01	3,01		3,01			3,01	3,01
1700000006502859	04-063-005-00003-005	52079 VEZA-MARIANNA	S	426	2,90	5,00	5,00	5,00		5,00			5,00	5,00
1700000006502860	04-063-005-00046-001	5000 CEBADA-SIN VARIEDAD	S	426	1,20	0,19	0,19	0,19		0,19			0,19	0,19
1700000006502862	04-063-005-00003-003	5000 CEBADA-SIN VARIEDAD	S	426	2,90	1,85	1,85	1,85		1,85			1,85	1,85
-1404098	04-063-035-00062-011	104111 ALMENDROS-MAKAKO	S	432	4,70	15,58	15,58	15,58		15,58			15,58	15,58
-32583	04-063-005-00003-009	104020 ALMENDROS-GUARA	S	432	3,00	0,07	0,07	0,07		0,07			0,07	0,07
1700000006502867	04-063-004-00073-001	104020 ALMENDROS-GUARA	S	432	2,70	10,73	10,73	10,73		10,73			10,73	10,73
-1277494	04-063-005-00003-005	20000 BARBECHO TRADICIONAL-SIN VARIEDAD	S	434	2,90	3,25	3,25	3,25		3,25			3,25	3,25
-1277478	04-063-005-00003-002	20000 BARBECHO TRADICIONAL-SIN VARIEDAD	S	434	3,80	15,46	15,46	15,46		15,46			15,46	15,46

**INCIDENCIAS**

**INCIDENCIA DESCRIPCIÓN**

- 100402 Recinto solicitado no forma parte de ningún organismo de control autorizado para la producción ecológica en Andalucía o fecha de inscripción posterior al plazo establecido ( Anexo I. Criterios de Subvencionabilidad. Orden 28 de marzo de 2023 ).  
Ref:-1584423 Recinto:04-063-004-00073-00002 Cultivo:5000 CEBADA-SIN VARIEDAD Secano  
Ref:1700000006502861 Recinto:04-063-004-00073-00002 Cultivo:5000 CEBADA-SIN VARIEDAD Secano  
Ref:6877128 Recinto:04-063-004-00073-00002 Cultivo:5000 CEBADA-SIN VARIEDAD Secano
- 100424 Solicita recinto que no está comprometido para la operación.  
Ref:-1584423 Recinto:04-063-004-00073-00002 Cultivo:5000 CEBADA-SIN VARIEDAD Secano  
Ref:1700000006502861 Recinto:04-063-004-00073-00002 Cultivo:5000 CEBADA-SIN VARIEDAD Secano  
Ref:6877128 Recinto:04-063-004-00073-00002 Cultivo:5000 CEBADA-SIN VARIEDAD Secano

(1) Superficie declarada admisible ajustada con la superficie comprometida.  
(2) Factor de penalización valorando el alcance para el tipo de compromiso.

Puede verificar la integridad de una copia de este documento mediante la lectura del código QR adjunto o mediante el acceso a la dirección <a href="https://ws050.juntadeandalucia.es/verificarFirma">https://ws050.juntadeandalucia.es/verificarFirma</a> indicando el código de VERIFICACIÓN				
FIRMADO POR	JUAN JOSE SOLER GARCIA	FECHA	03/07/2024	
	ROCIO GUIJARRO MILLAN			
VERIFICACIÓN	Pk2jmGCJWUB3686MPKY7GEXJCD3GC4	PÁGINA	804/2334	





**APELLIDOS Y NOMBRE / RAZÓN SOCIAL**  
GAZQUEZ RAMIREZ MARIA DE LOS ANGELES

**IMPORTE POR ANUALIDAD**

**NIF** \*\*\*\*6700\*      **EXPEDIENTE** 1224453      **ANUALIDAD DE PAGO** 1ª

	2023	2024	2025	2026	2027
IMPORTE MÁXIMO SUBVENCIONABLE	4.686,27 €	4.686,27 €	4.686,27 €	4.686,27 €	4.686,27 €
IMPORTE MEDIO DE TRANSFERENCIA (€/ha)	108,91 €	108,91 €	108,91 €	108,91 €	108,91 €

**RESUMEN DE UNIDADES**

Cód	GRUPO DE PAGO	Sup. Dec. Admisible (ha)	Sup. Comprometida (ha)	Sup. ajustada compromiso (1) (ha)	% sobredec.	Sup. Propuesta (ha)	Importe Declarado	Importe Topado	Importe Propuesto	Importe tras sobredec.
426	HERBÁCEOS	31,00		31,00	0,00	31,00	4.686,27	4.686,27	4.686,27	4.686,27
434	HERBÁCEOS NO ELEGIBLES	12,03		12,03	0,00	12,03	0,00	0,00	0,00	0,00
<b>TOTAL</b>		43,03	43,03	43,03		43,03	4.686,27	4.686,27	4.686,27	4.686,27

**APLICACIÓN DE REDUCCIONES Y PENALIZACIONES**

GRUPO DE PAGO	Importe Calculado	Importe prereduc.	Criterios de subvencionabilidad y compromisos	Presentación tardía	Omisión declaración	Condicionalidad	IMPORTE (Euros) PROPUESTO
HERBÁCEOS	4.686,27	4.686,27	0,00	0,00	0,00	0,00	4.686,27
HERBÁCEOS NO ELEGIBLES	0,00	0,00	0,00	0,00	0,00	0,00	0,00
<b>TOTAL</b>	4.686,27	4.686,27					4.686,27

**RESUMEN DE PAGOS**

	IMPORTE ( Euros )			
	PROPUESTO	FEADER (Eje 2)	MAPA	CAPADR
PROPUESTO	4.686,27	3.983,33	459,72	243,22

**RECINTOS PROPUESTOS**

REF.	REFERENCIA SIGPAC	CULTIVO DESCRIPCIÓN CULTIVO	S/R	G.PAGO	PEND. MEDIA (%)	SUP. DEC. ADMISIBLE (ha)	SUP. COMPROM. (ha)	SUP. AJUSTADA COMPR.(1) (ha)	SUP. CONV. SIGPAC (ha)	SUP. CERTIF. (ha)	SUP. CAMPO (ha)	SUP. CAMPO DETER. CULT. DECLARADO (ha)	SUP. DEC. REDUCIDA (ha)	SUP. PROPUESTA (ha)
-1562421	04-063-035-00003-011	52006 VEZA-ADONIS	S	426	2,80	4,21	4,21	4,21		4,21			4,21	4,21
6852263	04-063-035-00003-011	5000 CEBADA-SIN VARIEDAD	S	426	2,80	10,83	10,83	10,83		10,83			10,83	10,83
6852324	04-063-035-00047-001	5000 CEBADA-SIN VARIEDAD	S	426	2,90	2,46	2,46	2,46		2,46			2,46	2,46
6852374	04-063-039-00058-001	5000 CEBADA-SIN VARIEDAD	R	426	4,00	0,20	0,20	0,20		0,20			0,20	0,20
6852375	04-063-039-00049-001	1000 TRIGO BLANDO-SIN VARIEDAD	S	426	4,30	0,19	0,19	0,19		0,19			0,19	0,19
6852376	04-063-039-00061-002	1000 TRIGO BLANDO-SIN VARIEDAD	R	426	2,60	0,19	0,19	0,19		0,19			0,19	0,19
6852377	04-063-039-00059-001	5000 CEBADA-SIN VARIEDAD	R	426	6,30	0,10	0,10	0,10		0,10			0,10	0,10
6852378	04-063-004-00005-001	5000 CEBADA-SIN VARIEDAD	S	426	2,00	7,10	7,10	7,10		7,10			7,10	7,10
6852380	04-063-004-00078-001	5000 CEBADA-SIN VARIEDAD	S	426	1,70	2,98	2,98	2,98		2,98			2,98	2,98
6852381	04-063-039-00009-001	5000 CEBADA-SIN VARIEDAD	S	426	1,10	0,66	0,66	0,66		0,66			0,66	0,66
6852382	04-063-004-00011-001	5000 CEBADA-SIN VARIEDAD	S	426	2,00	1,57	1,57	1,57		1,57			1,57	1,57
6852384	04-063-039-00046-003	1000 TRIGO BLANDO-SIN VARIEDAD	R	426	3,70	0,51	0,51	0,51		0,51			0,51	0,51
6852379	04-063-039-00077-001	20000 BARBECHO TRADICIONAL-SIN VARIEDAD	S	434	3,10	0,03	0,03	0,03		0,03			0,03	0,03
6852383	04-063-004-00009-001	20000 BARBECHO TRADICIONAL-SIN VARIEDAD	S	434	1,70	3,49	3,49	3,49		3,49			3,49	3,49
6852385	04-063-039-00011-001	20000 BARBECHO TRADICIONAL-SIN VARIEDAD	S	434	1,40	0,50	0,50	0,50		0,50			0,50	0,50
6852386	04-063-004-00069-001	20000 BARBECHO TRADICIONAL-SIN VARIEDAD	S	434	2,80	8,01	8,01	8,01		8,01			8,01	8,01

**INCIDENCIAS****INCIDENCIA DESCRIPCIÓN**

100421 Recinto declarado por error para una operación de la 6503, que se ha corregido de oficio marcando la operación correcta, de acuerdo con la fecha de inscripción del recinto en la producción ecológica.  
Ref:6852380 Recinto:04-063-004-00078-00001 Cultivo:5000 CEBADA-SIN VARIEDAD Secano

(1) Superficie declarada admisible ajustada con la superficie comprometida.  
(2) Factor de penalización valorando el alcance para el tipo de compromiso.

Puede verificar la integridad de una copia de este documento mediante la lectura del código QR adjunto o mediante el acceso a la dirección <a href="https://ws050.juntadeandalucia.es/verificarFirma">https://ws050.juntadeandalucia.es/verificarFirma</a> indicando el código de VERIFICACIÓN					
FIRMADO POR	JUAN JOSE SOLER GARCIA		FECHA		03/07/2024
	ROCIO GUIJARRO MILLAN				
VERIFICACIÓN	Pk2jmGCJWUB3686MPKY7GEXJCD3GC4		PÁGINA		805/2334



**APELLIDOS Y NOMBRE / RAZÓN SOCIAL**

GAZQUEZ REVERTE PURIFICACION

**NIF**

\*\*\*9158\*

**EXPEDIENTE**

1135876

**ANUALIDAD DE PAGO**

1ª

**IMPORTE POR ANUALIDAD**

	2023	2024	2025	2026	2027
IMPORTE MÁXIMO SUBVENCIONABLE	5.228,68 €	5.228,68 €	5.228,68 €	5.228,68 €	5.228,68 €
IMPORTE MEDIO DE TRANSFERENCIA (€/ha)	216,24 €	216,24 €	216,24 €	216,24 €	216,24 €

**RESUMEN DE UNIDADES**

Cód	GRUPO DE PAGO	Sup. Dec. Admisible (ha)	Sup. Comprometida (ha)	Sup. ajustada compromiso (I) (ha)	% sobredec.	Sup. Propuesta (ha)	Importe Declarado	Importe Topado	Importe Propuesto	Importe tras sobredec.
432	FRUTALES SECANO	24,28		24,18	0,00	24,18	5.228,68	5.228,68	5.228,68	5.228,68
<b>TOTAL</b>		24,28	24,18	24,18		24,18	5.228,68	5.228,68	5.228,68	5.228,68

**APLICACIÓN DE REDUCCIONES Y PENALIZACIONES**

GRUPO DE PAGO	Importe Calculado	Importe prerreduc.	Criterios de subvencionabilidad y compromisos	Presentación tardía	Omisión declaración	Condicionalidad	IMPORTE (Euros) PROPUESTO
FRUTALES SECANO	5.228,68	5.228,68	0,00	0,00	0,00	0,00	5.228,68
<b>TOTAL</b>	5.228,68	5.228,68					5.228,68

**RESUMEN DE PAGOS**

	IMPORTE (Euros)			
	PROPUESTO	FEADER (Eje 2)	MAPA	CAPADR
PROPUESTO	5.228,68	4.444,38	512,93	271,37

**RECINTOS PROPUESTOS**

REF.	REFERENCIA SIGPAC	CULTIVO DESCRIPCIÓN CULTIVO	S/R	G.PAGO	PEND. MEDIA (%)	SUP. DEC. ADMISIBLE (ha)	SUP. COMPROM. (ha)	SUP. AJUSTADA COMPROM. (I) (ha)	SUP. CONV. SIGPAC (ha)	SUP. CERTIE (ha)	SUP. CAMPO (ha)	SUP. CAMPO DETER. CULT. DECLARADO (ha)	SUP. DEC. REDUCIDA (ha)	SUP. PROPUESTA (ha)
-1035606	04-099-012-00184-024	104007 ALMENDROS-COMUNA	S	432	29,30	0,69	0,69	0,69		0,69			0,69	0,69
-1035605	04-099-012-00184-023	104007 ALMENDROS-COMUNA	S	432	29,40	0,67	0,67	0,67		0,67			0,67	0,67
1700000006581842	04-099-012-00440-001	104020 ALMENDROS-GUARA	S	432	22,30	0,18	0,18	0,18		0,18			0,18	0,18
1700000006581848	04-099-012-00184-011	104007 ALMENDROS-COMUNA	S	432	28,60	0,30	0,30	0,30		0,30			0,30	0,30
1700000006581850	04-099-012-00184-001	104020 ALMENDROS-GUARA	S	432	34,30	2,86	2,83	2,83		2,86			2,83	2,83
1700000006581852	04-099-012-00413-001	104007 ALMENDROS-COMUNA	S	432	34,80	1,25	1,25	1,25		1,25			1,25	1,25
1700000006581860	04-099-012-00184-005	104007 ALMENDROS-COMUNA	S	432	11,90	0,09	0,09	0,09		0,09			0,09	0,09
1700000006581870	04-099-012-00439-001	104020 ALMENDROS-GUARA	S	432	21,90	0,28	0,28	0,28		0,28			0,28	0,28
1700000006581875	04-053-003-00074-001	104024 ALMENDROS-MARCONA	S	432	20,50	0,52	0,52	0,52		0,52			0,52	0,52
1700000006581876	04-099-012-00184-021	104024 ALMENDROS-MARCONA	S	432	33,20	1,91	1,91	1,91		1,91			1,91	1,91
1700000006581877	04-099-012-00184-010	104007 ALMENDROS-COMUNA	S	432	31,50	3,79	3,79	3,79		3,79			3,79	3,79
1700000006581878	04-099-012-00184-020	104024 ALMENDROS-MARCONA	S	432	32,90	4,45	4,45	4,45		4,45			4,45	4,45
1700000006581879	04-099-013-00041-001	104024 ALMENDROS-MARCONA	S	432	30,90	0,96	0,89	0,89		0,96			0,89	0,89
1700000006581880	04-099-012-00439-003	104024 ALMENDROS-MARCONA	S	432	31,10	1,74	1,74	1,74		1,74			1,74	1,74
1700000006581881	04-053-003-00490-001	104024 ALMENDROS-MARCONA	S	432	21,00	0,23	0,23	0,23		0,23			0,23	0,23
1700000006581882	04-053-003-00073-001	104024 ALMENDROS-MARCONA	S	432	25,30	0,22	0,22	0,22		0,22			0,22	0,22
1700000006581883	04-099-012-00184-009	104007 ALMENDROS-COMUNA	S	432	29,50	4,14	4,14	4,14		4,14			4,14	4,14

(1) Superficie declarada admisible ajustada con la superficie comprometida.  
(2) Factor de penalización valorando el alcance para el tipo de compromiso.

Puede verificar la integridad de una copia de este documento mediante la lectura del código QR adjunto o mediante el acceso a la dirección <https://ws050.juntadeandalucia.es/verificarFirma> indicando el código de VERIFICACIÓN

FIRMADO POR	JUAN JOSE SOLER GARCIA	FECHA	03/07/2024	
	ROCIO GUIJARRO MILLAN			
VERIFICACIÓN	Pk2jmGCJWUB3686MPKY7GEXJCD3GC4	PÁGINA	806/2334	



**INCIDENCIAS**

**INCIDENCIA DESCRIPCIÓN**

- 4272 Verifica que las líneas de declaración de las Solicitudes Únicas no tienen solapes con la capa de Retroactividad Gráfica (ambas de la misma campaña) a nivel de expediente/línea de declaración gráfica de la solicitud.  
Ref:170000006581850 Recinto:04-099-012-00184-00001 Cultivo: - Agregado de la referencia del recinto.:0 Zona de la referencia del recinto.:0 Superficie solapada.:0,03 Id. Incid.:95940485  
Ref:170000006581879 Recinto:04-099-013-00041-00001 Cultivo: - Agregado de la referencia del recinto.:0 Zona de la referencia del recinto.:0 Superficie solapada.:0,07 Id. Incid.:95940486
- 100400 Recinto con cultivo, variedad, régimen de explotación o uso Siggac no compatible con la operación solicitada ( Anexo IV.I Cultivos y variedades elegibles para las Intervenciones. Orden de 28 de marzo de 2023 ).  
Ref:170000006581844 Recinto:04-099-012-00374-00001 Cultivo:104020 ALMENDROS-GUARA Secano Uso:TA
- 100402 Recinto solicitado no forma parte de ningún organismo de control autorizado para la producción ecológica en Andalucía o fecha de inscripción posterior al plazo establecido ( Anexo I. Criterios de Subvencionabilidad. Orden 28 de marzo de 2023 ).  
Ref:-1035604 Recinto:04-053-004-00228-00004 Cultivo:104007 ALMENDROS-COMUNA Secano
- 100424 Solicita recinto que no está comprometido para la operación.  
Ref:-1035604 Recinto:04-053-004-00228-00004 Cultivo:104007 ALMENDROS-COMUNA Secano  
Ref:170000006581844 Recinto:04-099-012-00374-00001 Cultivo:104020 ALMENDROS-GUARA Secano

(1) Superficie declarada admisible ajustada con la superficie comprometida.  
(2) Factor de penalización valorando el alcance para el tipo de compromiso.

Puede verificar la integridad de una copia de este documento mediante la lectura del código QR adjunto o mediante el acceso a la dirección <https://ws050.juntadeandalucia.es/verificarFirma> indicando el código de VERIFICACIÓN

FIRMADO POR	JUAN JOSE SOLER GARCIA	FECHA	03/07/2024	
	ROCIO GUIJARRO MILLAN			
VERIFICACIÓN	Pk2jmGCJWUB3686MPKY7GEXJCD3GC4	PÁGINA	807/2334	



**APELLIDOS Y NOMBRE / RAZÓN SOCIAL**

GEA ABELLANEDA ALFONSO JESUS

**NIF**

\*\*\*\*8259\*

**EXPEDIENTE**

1269156

**ANUALIDAD DE PAGO**

1ª

**IMPORTE POR ANUALIDAD**

	2023	2024	2025	2026	2027
IMPORTE MÁXIMO SUBVENCIONABLE	5.529,26 €	5.529,26 €	5.529,26 €	5.529,26 €	5.529,26 €
IMPORTE MEDIO DE TRANSFERENCIA (€/ha)	216,24 €	216,24 €	216,24 €	216,24 €	216,24 €

**RESUMEN DE UNIDADES**

Cód	GRUPO DE PAGO	Sup. Dec. Admisible (ha)	Sup. Comprometida (ha)	Sup. ajustada compromiso (I) (ha)	% sobredec.	Sup. Propuesta (ha)	Importe Declarado	Importe Topado	Importe Propuesto	Importe tras sobredec.
432	FRUTALES SECANO	25,57		25,57	0,00	25,57	5.529,26	5.529,26	5.529,26	5.529,26
<b>TOTAL</b>		25,57	25,57	25,57		25,57	5.529,26	5.529,26	5.529,26	5.529,26

**APLICACIÓN DE REDUCCIONES Y PENALIZACIONES**

GRUPO DE PAGO	Importe Calculado	Importe prerreduc.	Criterios de subvencionabilidad y compromisos	Presentación tardía	Omisión declaración	Condicionalidad	IMPORTE (Euros) PROPUESTO
FRUTALES SECANO	5.529,26		0,00	0,00	0,00	0,00	5.529,26
<b>TOTAL</b>	5.529,26	5.529,26					5.529,26

**RESUMEN DE PAGOS**

	IMPORTE (Euros)			
	PROPUESTO	FEADER (Eje 2)	MAPA	CAPADR
PROPUESTO	5.529,26	4.699,87	542,42	286,97

**RECINTOS PROPUESTOS**

REF.	REFERENCIA SIGPAC	CULTIVO DESCRIPCIÓN CULTIVO	S/R	G.PAGO	PEND. MEDIA (€)	SUP. DEC. ADMISIBLE (ha)	SUP. COMPROM. (ha)	SUP. AJUSTADA COMPROM. (I) (ha)	SUP. CONV. SIGPAC (ha)	SUP. CERTIE (ha)	SUP. CAMPO (ha)	SUP. CAMPO DETER. CULT. DECLARADO (ha)	SUP. DEC. REDUCIDA (ha)	SUP. PROPUESTA (ha)
170000007014569	04-098-017-00433-001	104020 ALMENDROS-GUARA	S	432	10,90	0,89	0,89	0,89		0,89			0,89	0,89
170000007014571	04-098-018-00181-003	104007 ALMENDROS-COMUNA	S	432	14,30	0,57	0,57	0,57		0,57			0,57	0,57
170000007014573	04-098-018-00104-001	104024 ALMENDROS-MARCONA	S	432	8,00	2,69	2,69	2,69		2,69			2,69	2,69
170000007014574	04-098-018-00105-001	104022 ALMENDROS-LARGUETA	S	432	7,50	1,61	1,61	1,61		1,61			1,61	1,61
170000007014576	04-098-017-00438-001	104020 ALMENDROS-GUARA	S	432	9,60	5,79	5,79	5,79		5,79			5,79	5,79
170000007014579	04-098-018-00136-001	104007 ALMENDROS-COMUNA	S	432	9,30	2,52	2,52	2,52		2,52			2,52	2,52
170000007014581	04-098-018-00135-001	104013 ALMENDROS-FERRADUEL	S	432	7,80	2,68	2,68	2,68		2,68			2,68	2,68
170000007014582	04-098-018-00134-001	104018 ALMENDROS-GARRIGUES	S	432	10,00	1,86	1,86	1,86		1,86			1,86	1,86
170000007014584	04-098-018-00236-001	104014 ALMENDROS-FERRAGNES	S	432	11,20	0,09	0,09	0,09		0,09			0,09	0,09
170000007014586	04-098-018-00107-001	104024 ALMENDROS-MARCONA	S	432	4,50	1,52	1,52	1,52		1,52			1,52	1,52
170000007014587	04-098-018-00108-001	104007 ALMENDROS-COMUNA	S	432	6,70	1,73	1,73	1,73		1,73			1,73	1,73
170000007014588	04-098-018-00180-001	104003 ALMENDROS-ANTOÑETA	S	432	10,10	0,51	0,51	0,51		0,51			0,51	0,51
170000007014589	04-098-018-00180-002	104003 ALMENDROS-ANTOÑETA	S	432	9,10	1,15	1,15	1,15		1,15			1,15	1,15
170000007014590	04-098-018-00063-002	104020 ALMENDROS-GUARA	S	432	9,30	0,47	0,47	0,47		0,47			0,47	0,47
170000007014592	04-098-018-00063-003	104014 ALMENDROS-FERRAGNES	S	432	11,80	0,36	0,36	0,36		0,36			0,36	0,36
170000007014603	04-098-018-00371-001	104020 ALMENDROS-GUARA	S	432	6,60	1,13	1,13	1,13		1,13			1,13	1,13

**INCIDENCIAS**

**INCIDENCIA DESCRIPCIÓN**

100424 Solicita recinto que no está comprometido para la operación.

- Ref:1700000007014556 Recinto:04-098-018-00033-00001 Cultivo:101194 OLIVAR-LECHIN DE GRANADA Secano
- Ref:1700000007014561 Recinto:04-098-018-00181-00002 Cultivo:101194 OLIVAR-LECHIN DE GRANADA Secano
- Ref:1700000007014550 Recinto:04-098-018-00264-00002 Cultivo:101194 OLIVAR-LECHIN DE GRANADA Regadío
- Ref:1700000007014565 Recinto:04-098-018-00265-00001 Cultivo:101194 OLIVAR-LECHIN DE GRANADA Regadío
- Ref:1700000007014541 Recinto:04-098-018-00305-00001 Cultivo:101010 OLIVAR-PICUAL Regadío
- Ref:1700000007014542 Recinto:04-098-018-00306-00001 Cultivo:101010 OLIVAR-PICUAL Regadío
- Ref:1700000007014543 Recinto:04-098-018-00307-00002 Cultivo:101007 OLIVAR-MANZANILLA Regadío
- Ref:1700000007014567 Recinto:04-098-018-00316-00001 Cultivo:101194 OLIVAR-LECHIN DE GRANADA Regadío
- Ref:1700000007014553 Recinto:04-098-018-00319-00002 Cultivo:101007 OLIVAR-MANZANILLA Regadío
- Ref:1700000007014568 Recinto:04-098-018-00364-00001 Cultivo:101194 OLIVAR-LECHIN DE GRANADA Regadío
- Ref:1700000007014563 Recinto:04-098-018-00364-00006 Cultivo:101098 OLIVAR-CORNICABRA Regadío
- Ref:1700000007014551 Recinto:04-098-018-00370-00001 Cultivo:101194 OLIVAR-LECHIN DE GRANADA Regadío

(1) Superficie declarada admisible ajustada con la superficie comprometida.  
(2) Factor de penalización valorando el alcance para el tipo de compromiso.

Puede verificar la integridad de una copia de este documento mediante la lectura del código QR adjunto o mediante el acceso a la dirección <https://ws050.juntadeandalucia.es/verificarFirma> indicando el código de VERIFICACIÓN

FIRMADO POR	JUAN JOSE SOLER GARCIA	FECHA	03/07/2024
	ROCIO GUIJARRO MILLAN		
VERIFICACIÓN	Pk2jmGcJWUB3686MPKY7GEXJCD3GC4	PÁGINA	808/2334





**APELLIDOS Y NOMBRE / RAZÓN SOCIAL**

GEA BAUTISTA MARIA JOSEFA

**NIF**

\*\*\*\*2281\*

**EXPEDIENTE**

1209626

**ANUALIDAD DE PAGO**

1ª

**IMPORTE POR ANUALIDAD**

	2023	2024	2025	2026	2027
IMPORTE MÁXIMO SUBVENCIONABLE	2.642,45 €	2.642,45 €	2.642,45 €	2.642,45 €	2.642,45 €
IMPORTE MEDIO DE TRANSFERENCIA (€/ha)	216,24 €	216,24 €	216,24 €	216,24 €	216,24 €

**RESUMEN DE UNIDADES**

Cód	GRUPO DE PAGO	Sup. Dec. Admisible (ha)	Sup. Comprometida (ha)	Sup. ajustada compromiso (1) (ha)	% sobredec.	Sup. Propuesta (ha)	Importe Declarado	Importe Topado	Importe Propuesto	Importe tras sobredec.
432	FRUTALES SECANO	12,22		12,22	0,00	12,22	2.642,45	2.642,45	2.642,45	2.642,45
<b>TOTAL</b>		12,22	12,22	12,22		12,22	2.642,45	2.642,45	2.642,45	2.642,45

**APLICACIÓN DE REDUCCIONES Y PENALIZACIONES**

GRUPO DE PAGO	Importe Calculado	Importe prerreduc.	Importe subvencionabilidad y compromisos	Presentación tardía	Omisión declaración	Condicionalidad	IMPORTE (Euros) PROPUESTO
FRUTALES SECANO	2.642,45	2.642,45	0,00	0,00	0,00	0,00	2.642,45
<b>TOTAL</b>	2.642,45	2.642,45					2.642,45

**RESUMEN DE PAGOS**

	IMPORTE (Euros)			
	PROPUESTO	FEADER (Eje 2)	MAPA	CAPADR
PROPUESTO	2.642,45	2.246,08	259,22	137,15

**RECINTOS PROPUESTOS**

REF.	REFERENCIA SIGPAC	CULTIVO DESCRIPCIÓN CULTIVO	S/R	G.PAGO	PEND. MEDIA (%)	SUP. DEC. ADMISIBLE (ha)	SUP. COMPROM. (ha)	SUP. AJUSTADA COMPROM. (1) (ha)	SUP. CONV. SIGPAC (ha)	SUP. CERTIF. (ha)	SUP. CAMPO (ha)	SUP. CAMPO DETER. CULT. DECLARADO (ha)	SUP. DEC. REDUCIDA (ha)	SUP. PROPUESTA (ha)
170000002746668	04-037-029-00038-001	104057 ALMENDROS-AVIJOR	S	432	14,20	1,34	1,34	1,34		1,34			1,34	1,34
1700000002746669	04-037-029-00085-003	104020 ALMENDROS-GUARA	S	432	21,20	0,40	0,40	0,40		0,40			0,40	0,40
1700000002746670	04-037-029-00093-004	104022 ALMENDROS-LARGUETA	S	432	19,60	1,13	1,13	1,13		1,13			1,13	1,13
1700000002746671	04-037-029-00094-001	104022 ALMENDROS-LARGUETA	S	432	20,60	0,47	0,47	0,47		0,47			0,47	0,47
1700000002746672	04-037-029-00095-002	104022 ALMENDROS-LARGUETA	S	432	15,80	0,63	0,63	0,63		0,63			0,63	0,63
1700000002746673	04-037-029-00093-003	104003 ALMENDROS-ANTOÑETA	S	432	18,00	0,93	0,93	0,93		0,93			0,93	0,93
1700000002746674	04-037-029-00091-001	104022 ALMENDROS-LARGUETA	S	432	15,80	1,42	1,42	1,42		1,42			1,42	1,42
1700000002746675	04-037-029-00093-001	104057 ALMENDROS-AVIJOR	S	432	22,60	0,11	0,11	0,11		0,11			0,11	0,11
1700000002746676	04-037-029-00145-002	104020 ALMENDROS-GUARA	S	432	16,50	0,88	0,88	0,88		0,88			0,88	0,88
1700000002746677	04-037-029-00093-002	104020 ALMENDROS-GUARA	S	432	16,40	0,56	0,56	0,56		0,56			0,56	0,56
1700000002746678	04-037-029-00093-005	104020 ALMENDROS-GUARA	S	432	14,10	1,33	1,33	1,33		1,33			1,33	1,33
1700000002746679	04-037-029-00098-003	104020 ALMENDROS-GUARA	S	432	19,50	0,33	0,33	0,33		0,33			0,33	0,33
1700000002746680	04-037-029-00109-001	104057 ALMENDROS-AVIJOR	S	432	12,50	0,44	0,44	0,44		0,44			0,44	0,44
1700000002746681	04-099-035-00095-001	104022 ALMENDROS-LARGUETA	S	432	11,20	0,80	0,80	0,80		0,80			0,80	0,80
1700000002746682	04-037-029-00115-002	104057 ALMENDROS-AVIJOR	S	432	10,70	1,11	1,11	1,11		1,11			1,11	1,11
1700000002746683	04-037-029-00115-001	104022 ALMENDROS-LARGUETA	S	432	18,20	0,34	0,34	0,34		0,34			0,34	0,34

(1) Superficie declarada admisible ajustada con la superficie comprometida.  
 (2) Factor de penalización valorando el alcance para el tipo de compromiso.

Puede verificar la integridad de una copia de este documento mediante la lectura del código QR adjunto o mediante el acceso a la dirección <a href="https://ws050.juntadeandalucia.es/verificarFirma">https://ws050.juntadeandalucia.es/verificarFirma</a> indicando el código de VERIFICACIÓN					
FIRMADO POR	JUAN JOSE SOLER GARCIA		FECHA		03/07/2024
	ROCIO GUIJARRO MILLAN				
VERIFICACIÓN	Pk2jmGCJWUB3686MPKY7GEXJCD3GC4		PÁGINA		809/2334



**APELLIDOS Y NOMBRE / RAZÓN SOCIAL** **NIF** **EXPEDIENTE** **ANUALIDAD DE PAGO**  
 GEA CABRERA ALFONSO \*\*\*\*1347\* 1233603 1ª

**IMPORTE POR ANUALIDAD**

	2023	2024	2025	2026	2027
IMPORTE MÁXIMO SUBVENCIONABLE	2.021,84 €	2.021,84 €	2.021,84 €	2.021,84 €	2.021,84 €
IMPORTE MEDIO DE TRANSFERENCIA (€/ha)	216,24 €	216,24 €	216,24 €	216,24 €	216,24 €

**RESUMEN DE UNIDADES**

Cód	GRUPO DE PAGO	Sup. Dec. Admisible (ha)	Sup. Comprometida (ha)	Sup. ajustada compromiso (I) (ha)	% sobredec.	Sup. Propuesta (ha)	Importe Declarado	Importe Topado	Importe Propuesto	Importe tras sobredec.
432	FRUTALES SECANO	9,35		9,35	0,00	9,35	2.021,84	2.021,84	2.021,84	2.021,84
<b>TOTAL</b>		9,35	9,35	9,35		9,35	2.021,84	2.021,84	2.021,84	2.021,84

**APLICACIÓN DE REDUCCIONES Y PENALIZACIONES**

GRUPO DE PAGO	Importe Calculado	Importe prereduc.	Criterios de subvencionabilidad y compromisos	Presentación tardía	Omisión declaración	Condicionality	IMPORTE (Euros) PROPUESTO
FRUTALES SECANO	2.021,84	2.021,84	0,00	0,00	0,00	0,00	2.021,84
<b>TOTAL</b>	2.021,84	2.021,84					2.021,84

**RESUMEN DE PAGOS**

	IMPORTE (Euros)		
	PROPUESTO	FEADER (Eje 2)	MAPA
PROPUESTO	2.021,84	1.718,56	198,34
			CAPADR 104,94

**RECINTOS PROPUESTOS**

REF.	REFERENCIA SIGPAC	CULTIVO	DESCRIPCIÓN CULTIVO	S/R	G.PAGO	PEND. MEDIA (%)	SUP. DEC. ADMISIBLE (ha)	SUP. COMPROM. (ha)	SUP. AJUSTADA COMPROM. (I) (ha)	SUP. CONV. SIGPAC (ha)	SUP. CERTIE. (ha)	SUP. CAMPO (ha)	SUP. CAMPO DETER. CULT. DECLARADO (ha)	SUP. DEC. REDUCIDA (ha)	SUP. PROPUESTA (ha)
4229719	04-098-017-00135-002	104007	ALMENDROS-COMUNA	S	432	18,30	0,29	0,29	0,29		0,29			0,29	0,29
4229720	04-098-017-00135-003	104007	ALMENDROS-COMUNA	S	432	21,60	0,30	0,30	0,30		0,30			0,30	0,30
4229724	04-098-017-00135-005	104007	ALMENDROS-COMUNA	S	432	10,60	2,66	2,66	2,66		2,66			2,66	2,66
4229725	04-098-017-00135-004	104007	ALMENDROS-COMUNA	S	432	12,70	0,52	0,52	0,52		0,52			0,52	0,52
4229728	04-098-017-00429-001	104007	ALMENDROS-COMUNA	S	432	7,40	2,12	2,12	2,12		2,12			2,12	2,12
4229729	04-098-017-00431-001	104007	ALMENDROS-COMUNA	S	432	9,10	0,64	0,64	0,64		0,64			0,64	0,64
5915332	04-098-017-00135-005	104007	ALMENDROS-COMUNA	S	432	10,60	0,13	0,13	0,13		0,13			0,13	0,13
6843756	04-098-017-00135-005	104007	ALMENDROS-COMUNA	S	432	10,60	2,69	2,69	2,69		2,69			2,69	2,69

**INCIDENCIAS**

**INCIDENCIA DESCRIPCIÓN**

- 226 Recinto abandonado según SIGPAC por el que solicita alguna ayuda/práctica.  
 Ref:-1383397 Recinto:04-098-017-00431-00004 Cultivo:104007 ALMENDROS-COMUNA Secano
- 100424 Solicita recinto que no está comprometido para la operación.  
 Ref:-1383397 Recinto:04-098-017-00431-00004 Cultivo:104007 ALMENDROS-COMUNA Secano

(1) Superficie declarada admisible ajustada con la superficie comprometida.  
 (2) Factor de penalización valorando el alcance para el tipo de compromiso.

Puede verificar la integridad de una copia de este documento mediante la lectura del código QR adjunto o mediante el acceso a la dirección <a href="https://ws050.juntadeandalucia.es/verificarFirma">https://ws050.juntadeandalucia.es/verificarFirma</a> indicando el código de VERIFICACIÓN				
FIRMADO POR	JUAN JOSE SOLER GARCIA	FECHA	03/07/2024	
	ROCIO GUIJARRO MILLAN			
VERIFICACIÓN	Pk2jmGCJWUB3686MPKY7GEXJCD3GC4	PÁGINA	810/2334	



**APELLIDOS Y NOMBRE / RAZÓN SOCIAL**

GEA CAMACHO JOSE

**NIF**  
\*\*\*\*8232\*

**EXPEDIENTE**  
1210235

**ANUALIDAD DE PAGO**  
1ª

**IMPORTE POR ANUALIDAD**

	2023	2024	2025	2026	2027
IMPORTE MÁXIMO SUBVENCIONABLE	6.222,04 €	6.222,04 €	6.222,04 €	6.222,04 €	6.222,04 €
IMPORTE MEDIO DE TRANSFERENCIA (€/ha)	217,40 €	217,40 €	217,40 €	217,40 €	217,40 €

**RESUMEN DE UNIDADES**

Cód	GRUPO DE PAGO	Sup. Dec. Admisible (ha)	Sup. Comprometida (ha)	Sup. ajustada compromiso (1) (ha)	% sobredec.	Sup. Propuesta (ha)	Importe Declarado	Importe Topado	Importe Propuesto	Importe tras sobredec.
429	OLIVAR	1,05		1,05	0,00	1,05	260,30	260,30	260,30	260,30
432	FRUTALES SECANO	27,69		27,57	0,00	27,57	5.961,74	5.961,74	5.961,74	5.961,74
<b>TOTAL</b>		28,74	28,62	28,62		28,62	6.222,04	6.222,04	6.222,04	6.222,04

**APLICACIÓN DE REDUCCIONES Y PENALIZACIONES**

GRUPO DE PAGO	Importe Calculado	Importe prereduc.	Criterios de subvencionabilidad y compromisos	Presentación tardía	Omisión declaración	Condicionality	IMPORTE (Euros)	
							PROPUESTO	PROPUESTO
FRUTALES SECANO	5.961,74	5.961,74	0,00	0,00	0,00	0,00	5.961,74	
OLIVAR	260,30	260,30	0,00	0,00	0,00	0,00	260,30	
<b>TOTAL</b>	6.222,04	6.222,04					6.222,04	

**RESUMEN DE PAGOS**

PROPUESTO	IMPORTE ( Euros )			
	PROPUESTO	FEADER (Eje 2)	MAPA	CAPADR
PROPUESTO	6.222,04	5.288,74	610,39	322,91

**RECINTOS PROPUESTOS**

REF.	REFERENCIA SIGPAC	CULTIVO	DESCRIPCIÓN CULTIVO	S/R G.PAGO	PEND. MEDIA (%)	SUP. DEC. ADMISIBLE (ha)	SUP. COMPROM. (ha)	SUP. AJUSTADA COMPR.(1) (ha)	SUP. CONV. SIGPAC (ha)	SUP. CERTIF. (ha)	SUP. CAMPO (ha)	SUP. CAMPO DETER. CULT. DECLARADO (ha)	SUP. DEC. REDUCIDA (ha)	SUP. PROPUESTA (ha)
170000007014340	04-099-014-00085-002	101011	OLIVAR-ROYAL	S	429	12,90	0,04	0,04	0,04	0,04			0,04	0,04
170000007014351	04-099-014-00088-001	101011	OLIVAR-ROYAL	S	429	14,60	0,02	0,02	0,02	0,02			0,02	0,02
170000007014353	04-099-014-00155-001	101011	OLIVAR-ROYAL	S	429	8,90	0,06	0,06	0,06	0,06			0,06	0,06
170000007014362	04-099-014-00085-003	101011	OLIVAR-ROYAL	S	429	4,40	0,14	0,14	0,14	0,14			0,14	0,14
170000007014363	04-099-014-00086-006	101011	OLIVAR-ROYAL	S	429	13,80	0,01	0,01	0,01	0,01			0,01	0,01
170000007014366	04-099-014-00155-009	101011	OLIVAR-ROYAL	S	429	10,50	0,13	0,13	0,13	0,13			0,13	0,13
170000007014374	04-099-014-00086-004	101011	OLIVAR-ROYAL	S	429	18,70	0,01	0,01	0,01	0,01			0,01	0,01
170000007014375	04-099-014-00085-011	101011	OLIVAR-ROYAL	S	429	17,90	0,03	0,03	0,03	0,03			0,03	0,03
170000007014385	04-099-014-00138-001	101011	OLIVAR-ROYAL	S	429	8,60	0,40	0,40	0,40	0,40			0,40	0,40
170000007014387	04-099-014-00088-007	101011	OLIVAR-ROYAL	S	429	13,60	0,07	0,07	0,07	0,07			0,07	0,07
170000007014388	04-099-014-00088-003	101011	OLIVAR-ROYAL	S	429	10,90	0,11	0,11	0,11	0,11			0,11	0,11
170000007014389	04-099-014-00088-002	101011	OLIVAR-ROYAL	S	429	8,00	0,03	0,03	0,03	0,03			0,03	0,03
-1570043	04-099-014-00107-003	104024	ALMENDROS-MARCONA	S	432	21,80	2,09	2,09	2,09	2,09			2,09	2,09
-1570017	04-099-014-00140-001	104024	ALMENDROS-MARCONA	S	432	34,40	0,82	0,82	0,82	0,82			0,82	0,82
-1570006	04-099-014-00139-002	104024	ALMENDROS-MARCONA	S	432	32,00	4,03	3,91	3,91	3,91			3,91	3,91
-738135	04-099-014-00085-012	104007	ALMENDROS-COMUNA	S	432	32,00	0,40	0,40	0,40	0,40			0,40	0,40
170000007014397	04-099-014-00138-002	104024	ALMENDROS-MARCONA	S	432	27,90	0,66	0,66	0,66	0,66			0,66	0,66
170000007014399	04-099-014-00086-001	104024	ALMENDROS-MARCONA	S	432	33,10	6,77	6,77	6,77	6,77			6,77	6,77
170000007014400	04-099-014-00155-003	104020	ALMENDROS-GUARA	S	432	31,00	2,60	2,60	2,60	2,60			2,60	2,60
170000007014401	04-099-014-00085-012	104024	ALMENDROS-MARCONA	S	432	32,00	5,03	5,03	5,03	5,03			5,03	5,03
170000007014403	04-099-014-00088-008	104024	ALMENDROS-MARCONA	S	432	26,50	1,73	1,73	1,73	1,73			1,73	1,73
170000007014404	04-099-014-00088-005	104024	ALMENDROS-MARCONA	S	432	30,00	3,28	3,28	3,28	3,28			3,28	3,28
170000007014405	04-099-014-00087-001	104020	ALMENDROS-GUARA	S	432	37,40	0,28	0,28	0,28	0,28			0,28	0,28

(1) Superficie declarada admisible ajustada con la superficie comprometida.  
(2) Factor de penalización valorando el alcance para el tipo de compromiso.

Puede verificar la integridad de una copia de este documento mediante la lectura del código QR adjunto o mediante el acceso a la dirección <a href="https://ws050.juntadeandalucia.es/verificarFirma">https://ws050.juntadeandalucia.es/verificarFirma</a> indicando el código de VERIFICACIÓN					
FIRMADO POR	JUAN JOSE SOLER GARCIA		FECHA		03/07/2024
	ROCIO GUIJARRO MILLAN				
VERIFICACIÓN	Pk2jmGCJWUB3686MPKY7GEXJCD3GC4		PÁGINA		811/2334



**INCIDENCIAS**

**INCIDENCIA DESCRIPCIÓN**

- 100402 Recinto solicitado no forma parte de ningún organismo de control autorizado para la producción ecológica en Andalucía o fecha de inscripción posterior al plazo establecido ( Anexo I. Criterios de Subvencionabilidad. Orden 28 de marzo de 2023 ).  
Ref:-1570026 Recinto:04-099-014-00084-00004 Cultivo:104024 ALMENDROS-MARCONA Secano
- 100406 Grupo de cultivo declarado en el recinto no coincide con el grupo de cultivo existente en el organismo de control autorizado para la producción ecológica en Andalucía ( Anexo I. Criterios de Subvencionabilidad. Orden 28 de marzo de 2023 ).  
Ref:-1570026 Recinto:04-099-014-00084-00004 Cultivo:104024 ALMENDROS-MARCONA Secano Grupo de SIPEA:OLIVAR
- 100424 Solicita recinto que no está comprometido para la operación.  
Ref:-1570026 Recinto:04-099-014-00084-00004 Cultivo:104024 ALMENDROS-MARCONA Secano

(1) Superficie declarada admisible ajustada con la superficie comprometida.  
(2) Factor de penalización valorando el alcance para el tipo de compromiso.

Puede verificar la integridad de una copia de este documento mediante la lectura del código QR adjunto o mediante el acceso a la dirección <https://ws050.juntadeandalucia.es/verificarFirma> indicando el código de VERIFICACIÓN

FIRMADO POR	JUAN JOSE SOLER GARCIA	FECHA	03/07/2024	
	ROCIO GUIJARRO MILLAN			
VERIFICACIÓN	Pk2jmGCJWUB3686MPKY7GEXJCD3GC4	PÁGINA	812/2334	





**APELLIDOS Y NOMBRE / RAZÓN SOCIAL**

GEA ELVIRA BARBARA

**NIF**  
\*\*\*\*1597\*

**EXPEDIENTE**  
1144297

**ANUALIDAD DE PAGO**

1ª

**IMPORTE POR ANUALIDAD**

	2023	2024	2025	2026	2027
IMPORTE MÁXIMO SUBVENCIONABLE	1.133,10 €	1.133,10 €	1.133,10 €	1.133,10 €	1.133,10 €
IMPORTE MEDIO DE TRANSFERENCIA (€/ha)	216,24 €	216,24 €	216,24 €	216,24 €	216,24 €

**RESUMEN DE UNIDADES**

Cód	GRUPO DE PAGO	Sup. Dec. Admisible (ha)	Sup. Comprometida (ha)	Sup. ajustada compromiso (I) (ha)	% sobredec.	Sup. Propuesta (ha)	Importe Declarado	Importe Topado	Importe Propuesto	Importe tras sobredec.
432	FRUTALES SECANO	5,24		5,24	0,00	5,24	1.133,10	1.133,10	1.133,10	1.133,10
<b>TOTAL</b>		5,24	5,24	5,24		5,24	1.133,10	1.133,10	1.133,10	1.133,10

**APLICACIÓN DE REDUCCIONES Y PENALIZACIONES**

GRUPO DE PAGO	Importe Calculado	Importe prereduc.	Criterios de subvencionabilidad y compromisos	Presentación tardía	Omisión declaración	Condicionalidad	IMPORTE (Euros) PROPUESTO
FRUTALES SECANO	1.133,10	1.133,10	0,00	0,00	0,00	0,00	1.133,10
<b>TOTAL</b>	1.133,10	1.133,10					1.133,10

**RESUMEN DE PAGOS**

	IMPORTE (Euros)		
	PROPUESTO	FEADER (Eje 2)	MAPA
PROPUESTO	1.133,10	963,14	111,16
			CAPADR
			58,80

**RECINTOS PROPUESTOS**

REF.	REFERENCIA SIGPAC	CULTIVO	DESCRIPCIÓN CULTIVO	S/R	G.PAGO	PEND. MEDIA (%)	SUP. DEC. ADMISIBLE (ha)	SUP. COMPROM. (ha)	SUP. AJUSTADA COMPROM. (I) (ha)	SUP. CONV. SIGPAC (ha)	SUP. CERTIE. (ha)	SUP. CAMPO (ha)	SUP. CAMPO DETER. CULT. DECLARADO (ha)	SUP. DEC. REDUCIDA (ha)	SUP. PROPUESTA (ha)
5292837	04-099-011-00154-001	104007	ALMENDROS-COMUNA	S	432	25,80	0,46	0,46	0,46		0,46			0,46	0,46
5292841	04-099-011-00155-003	104007	ALMENDROS-COMUNA	S	432	19,60	0,42	0,42	0,42		0,42			0,42	0,42
5292845	04-099-011-90017-002	104007	ALMENDROS-COMUNA	S	432	28,40	0,06	0,06	0,06		0,06			0,06	0,06
5292847	04-099-014-00027-001	104007	ALMENDROS-COMUNA	S	432	24,00	4,30	4,30	4,30		4,30			4,30	4,30

(1) Superficie declarada admisible ajustada con la superficie comprometida.  
(2) Factor de penalización valorando el alcance para el tipo de compromiso.

Puede verificar la integridad de una copia de este documento mediante la lectura del código QR adjunto o mediante el acceso a la dirección <https://ws050.juntadeandalucia.es/verificarFirma> indicando el código de VERIFICACIÓN

FIRMADO POR	JUAN JOSE SOLER GARCIA	FECHA	03/07/2024	
	ROCIO GUIJARRO MILLAN			
VERIFICACIÓN	Pk2jmGCJWUB3686MPKY7GEXJCD3GC4	PÁGINA	813/2334	



**APELLIDOS Y NOMBRE / RAZÓN SOCIAL**

GEA GARCIA DOMINGO

**NIF**

\*\*\*\*2391\*

**EXPEDIENTE**

1113013

**ANUALIDAD DE PAGO**

1ª

**IMPORTE POR ANUALIDAD**

	2023	2024	2025	2026	2027
IMPORTE MÁXIMO SUBVENCIONABLE	2.482,59 €	2.482,59 €	2.482,59 €	2.482,59 €	2.482,59 €
IMPORTE MEDIO DE TRANSFERENCIA (€/ha)	349,66 €	349,66 €	349,66 €	349,66 €	349,66 €

**RESUMEN DE UNIDADES**

Cód	GRUPO DE PAGO	Sup. Dec. Admisible (ha)	Sup. Comprometida (ha)	Sup. ajustada compromiso (I) (ha)	% sobredec.	Sup. Propuesta (ha)	Importe Declarado	Importe Topado	Importe Propuesto	Importe tras sobredec.
433	FRUTALES REGADÍO	7,10		7,10	0,00	7,10	2.482,59	2.482,59	2.482,59	2.482,59
<b>TOTAL</b>		7,10	7,10	7,10		7,10	2.482,59	2.482,59	2.482,59	2.482,59

**APLICACIÓN DE REDUCCIONES Y PENALIZACIONES**

GRUPO DE PAGO	Importe Calculado	Importe prerreduc.	Criterios de subvencionabilidad y compromisos	Presentación tardía	Omisión declaración	Condicionalidad	IMPORTE (Euros) PROPUESTO
FRUTALES REGADÍO	2.482,59	2.482,59	0,00	0,00	1,00	0,00	2.457,76
<b>TOTAL</b>	2.482,59	2.482,59					2.457,76

**RESUMEN DE PAGOS**

	IMPORTE (Euros)			
	PROPUESTO	FEADER (Eje 2)	MAPA	CAPADR
PROPUESTO	2.457,76	2.089,10	241,11	127,55

**RECINTOS PROPUESTOS**

REF.	REFERENCIA SIGPAC	CULTIVO DESCRIPCIÓN CULTIVO	S/R	G.PAGO	PEND. MEDIA (%)	SUP. DEC. ADMISIBLE (ha)	SUP. COMPROM. (ha)	SUP. AJUSTADA COMPROM. (I) (ha)	SUP. CONV. SIGPAC (ha)	SUP. CERTIE (ha)	SUP. CAMPO (ha)	SUP. CAMPO DETER. CULT. DECLARADO (ha)	SUP. DEC. REDUCIDA (ha)	SUP. PROPUESTA (ha)
170000005395762	04-017-005-0040-004	206004 NARANJO-NAVELINA	R	433	4,50	0,16	0,16	0,16		0,16			0,16	0,16
170000005395763	04-017-009-00167-001	206004 NARANJO-NAVELINA	R	433	3,80	0,49	0,49	0,49		0,49			0,49	0,49
170000005395764	04-017-009-00166-001	206004 NARANJO-NAVELINA	R	433	1,20	0,27	0,27	0,27		0,27			0,27	0,27
170000005395765	04-017-009-00168-001	206004 NARANJO-NAVELINA	R	433	1,10	0,14	0,14	0,14		0,14			0,14	0,14
170000005395766	04-017-009-00172-001	206004 NARANJO-NAVELINA	R	433	3,00	0,42	0,42	0,42		0,42			0,42	0,42
170000005395768	04-017-009-00196-001	206004 NARANJO-NAVELINA	R	433	2,00	0,11	0,11	0,11		0,11			0,11	0,11
170000005395772	04-017-009-00124-001	206004 NARANJO-NAVELINA	R	433	2,30	0,09	0,09	0,09		0,09			0,09	0,09
170000005395773	04-017-009-00123-001	206004 NARANJO-NAVELINA	R	433	1,00	0,19	0,19	0,19		0,19			0,19	0,19
170000005395774	04-017-009-00131-001	206004 NARANJO-NAVELINA	R	433	1,80	0,07	0,07	0,07		0,07			0,07	0,07
170000005395775	04-017-009-00129-001	206004 NARANJO-NAVELINA	R	433	0,80	0,08	0,08	0,08		0,08			0,08	0,08
170000005395778	04-017-009-00162-001	206004 NARANJO-NAVELINA	R	433	3,60	0,09	0,09	0,09		0,09			0,09	0,09
170000005395779	04-031-023-00061-001	206004 NARANJO-NAVELINA	R	433	3,70	0,16	0,16	0,16		0,16			0,16	0,16
170000005395780	04-031-023-00164-001	206004 NARANJO-NAVELINA	R	433	1,50	0,21	0,21	0,21		0,21			0,21	0,21
170000005395782	04-031-020-00098-001	206004 NARANJO-NAVELINA	R	433	2,70	0,23	0,23	0,23		0,23			0,23	0,23
170000005395783	04-031-023-00003-001	206004 NARANJO-NAVELINA	R	433	2,20	0,17	0,17	0,17		0,17			0,17	0,17
170000005395785	04-031-023-00184-001	206004 NARANJO-NAVELINA	R	433	3,30	0,26	0,26	0,26		0,26			0,26	0,26
170000005395787	04-017-009-00219-001	206004 NARANJO-NAVELINA	R	433	4,60	0,13	0,13	0,13		0,13			0,13	0,13
170000005395788	04-017-009-00277-002	206004 NARANJO-NAVELINA	R	433	2,20	0,08	0,08	0,08		0,08			0,08	0,08
170000005395792	04-017-010-00012-001	206004 NARANJO-NAVELINA	R	433	2,40	0,16	0,16	0,16		0,16			0,16	0,16
170000005395793	04-017-010-00032-001	206004 NARANJO-NAVELINA	R	433	2,90	0,09	0,09	0,09		0,09			0,09	0,09
170000005395797	04-031-008-00302-001	207004 LIMONERO-VERNA	R	433	4,40	0,17	0,17	0,17		0,17			0,17	0,17
170000005395803	04-031-028-00027-001	206004 NARANJO-NAVELINA	R	433	2,70	0,27	0,27	0,27		0,27			0,27	0,27
170000005395804	04-031-028-00028-001	206004 NARANJO-NAVELINA	R	433	2,80	0,17	0,17	0,17		0,17			0,17	0,17
170000005395807	04-031-023-00288-001	206004 NARANJO-NAVELINA	R	433	3,00	0,53	0,53	0,53		0,53			0,53	0,53
170000005395808	04-017-009-00123-001	210001 MANDARINOS HÍBRIDOS-AFOURER O NADORCOTT	R	433	1,00	0,03	0,03	0,03		0,03			0,03	0,03
170000005395813	04-031-023-00366-001	207004 LIMONERO-VERNA	R	433	3,60	0,29	0,29	0,29		0,29			0,29	0,29
170000005395825	04-017-006-00210-001	206004 NARANJO-NAVELINA	R	433	3,40	0,31	0,31	0,31		0,31			0,31	0,31
170000005395827	04-031-023-00296-001	207004 LIMONERO-VERNA	R	433	10,30	0,39	0,39	0,39		0,39			0,39	0,39
170000005395831	04-031-023-00288-001	207004 LIMONERO-VERNA	R	433	3,00	0,41	0,41	0,41		0,41			0,41	0,41
170000005395839	04-017-009-00107-001	206004 NARANJO-NAVELINA	R	433	0,60	0,07	0,07	0,07		0,07			0,07	0,07
170000005395840	04-017-009-00114-001	206004 NARANJO-NAVELINA	R	433	1,40	0,22	0,22	0,22		0,22			0,22	0,22
170000005395843	04-017-009-00081-001	206004 NARANJO-NAVELINA	R	433	1,10	0,06	0,06	0,06		0,06			0,06	0,06
170000005395847	04-017-007-00039-001	206004 NARANJO-NAVELINA	R	433	1,40	0,27	0,27	0,27		0,27			0,27	0,27
170000005395852	04-017-006-00275-001	206004 NARANJO-NAVELINA	R	433	4,10	0,16	0,16	0,16		0,16			0,16	0,16
170000005395854	04-017-006-00272-001	206004 NARANJO-NAVELINA	R	433	2,40	0,15	0,15	0,15		0,15			0,15	0,15

(1) Superficie declarada admisible ajustada con la superficie comprometida.  
(2) Factor de penalización valorando el alcance para el tipo de compromiso.

Puede verificar la integridad de una copia de este documento mediante la lectura del código QR adjunto o mediante el acceso a la dirección <https://ws050.juntadeandalucia.es/verificarFirma> indicando el código de VERIFICACIÓN

FIRMADO POR	JUAN JOSE SOLER GARCIA	FECHA	03/07/2024	
	ROCIO GUIJARRO MILLAN			
VERIFICACIÓN	Pk2jmGcJWUB3686MPKY7GEXJCD3GC4	PÁGINA	814/2334	




**INCIDENCIAS**

**INCIDENCIA DESCRIPCIÓN**

- 256 Solicitud con recintos no declarados en campaña actual con una reducción por omisión de superficie superior al 3% CÓDIGO PARA EL PORCENTAJE DE REDUCCIÓN POR OMISIÓN QUE CORRESPONDE A LA SOLICITUD:1
- 8227 Línea de declaración monitorizada en la que no ha habido respuesta por parte del productor y, por tanto, sin Juicio Experto de campo.  
Ref:170000005395850 Recinto:04-017-006-00412-00001 Cultivo:206004 NARANJO-NAVELINA  
Ref:170000005395790 Recinto:04-017-010-00008-00001 Cultivo:206004 NARANJO-NAVELINA
- 100400 Recinto con cultivo, variedad, régimen de explotación o uso Siggac no compatible con la operación solicitada ( Anexo IV.I Cultivos y variedades elegibles para las Intervenciones. Orden de 28 de marzo de 2023 ).  
Ref:170000005395846 Recinto:04-017-008-00113-00002 Cultivo:206004 NARANJO-NAVELINA Secano Uso:CI  
Ref:170000005395770 Recinto:04-017-009-00211-00002 Cultivo:206004 NARANJO-NAVELINA Secano Uso:CI  
Ref:170000005395800 Recinto:04-031-020-00031-00001 Cultivo:207004 LIMONERO-VERNA Secano Uso:CI  
Ref:170000005395842 Recinto:04-031-022-00121-00003 Cultivo:206004 NARANJO-NAVELINA Secano Uso:CI  
Ref:170000005395784 Recinto:04-031-023-00019-00001 Cultivo:206004 NARANJO-NAVELINA Secano Uso:CI  
Ref:-810396 Recinto:04-031-023-00281-00002 Cultivo:206004 NARANJO-NAVELINA Secano Uso:CI  
Ref:170000005395805 Recinto:04-031-023-00289-00002 Cultivo:206004 NARANJO-NAVELINA Secano Uso:CI  
Ref:170000005395830 Recinto:04-031-023-00289-00003 Cultivo:206004 NARANJO-NAVELINA Secano Uso:CI
- 100402 Recinto solicitado no forma parte de ningún organismo de control autorizado para la producción ecológica en Andalucía o fecha de inscripción posterior al plazo establecido ( Anexo I. Criterios de Subvencionabilidad. Orden 28 de marzo de 2023 ).  
Ref:170000005395824 Recinto:04-017-009-00111-00001 Cultivo:207004 LIMONERO-VERNA Regadío  
Ref:170000005395823 Recinto:04-017-009-00135-00001 Cultivo:207004 LIMONERO-VERNA Regadío  
Ref:170000005395838 Recinto:04-031-023-00314-00001 Cultivo:207004 LIMONERO-VERNA Regadío
- 100424 Solicita recinto que no está comprometido para la operación.  
Ref:170000005395850 Recinto:04-017-006-00412-00001 Cultivo:206004 NARANJO-NAVELINA Regadío  
Ref:170000005395846 Recinto:04-017-008-00113-00002 Cultivo:206004 NARANJO-NAVELINA Secano  
Ref:170000005395824 Recinto:04-017-009-00111-00001 Cultivo:207004 LIMONERO-VERNA Regadío  
Ref:170000005395823 Recinto:04-017-009-00135-00001 Cultivo:207004 LIMONERO-VERNA Regadío  
Ref:170000005395770 Recinto:04-017-009-00211-00002 Cultivo:206004 NARANJO-NAVELINA Secano  
Ref:170000005395790 Recinto:04-017-010-00008-00001 Cultivo:206004 NARANJO-NAVELINA Regadío  
Ref:170000005395800 Recinto:04-031-020-00031-00001 Cultivo:207004 LIMONERO-VERNA Secano  
Ref:170000005395842 Recinto:04-031-022-00121-00003 Cultivo:206004 NARANJO-NAVELINA Secano  
Ref:170000005395784 Recinto:04-031-023-00019-00001 Cultivo:206004 NARANJO-NAVELINA Secano  
Ref:-810396 Recinto:04-031-023-00281-00002 Cultivo:206004 NARANJO-NAVELINA Secano  
Ref:170000005395805 Recinto:04-031-023-00289-00002 Cultivo:206004 NARANJO-NAVELINA Secano  
Ref:170000005395830 Recinto:04-031-023-00289-00003 Cultivo:206004 NARANJO-NAVELINA Secano  
Ref:170000005395838 Recinto:04-031-023-00314-00001 Cultivo:207004 LIMONERO-VERNA Regadío

(1) Superficie declarada admisible ajustada con la superficie comprometida.  
(2) Factor de penalización valorando el alcance para el tipo de compromiso.

Puede verificar la integridad de una copia de este documento mediante la lectura del código QR adjunto o mediante el acceso a la dirección <a href="https://ws050.juntadeandalucia.es/verificarFirma">https://ws050.juntadeandalucia.es/verificarFirma</a> indicando el código de VERIFICACIÓN				
FIRMADO POR	JUAN JOSE SOLER GARCIA	FECHA	03/07/2024	
	ROCIO GUIJARRO MILLAN			
VERIFICACIÓN	Pk2jmGCJWUB3686MPKY7GEXJCD3GC4	PÁGINA	815/2334	



**APELLIDOS Y NOMBRE / RAZÓN SOCIAL**

GEA GARCIA JUAN

**NIF**  
\*\*\*4183\*

**EXPEDIENTE**  
1045464

**ANUALIDAD DE PAGO**  
1ª

**IMPORTE POR ANUALIDAD**

	2023	2024	2025	2026	2027
IMPORTE MÁXIMO SUBVENCIONABLE	7.351,62 €	7.351,62 €	7.351,62 €	7.351,62 €	7.351,62 €
IMPORTE MEDIO DE TRANSFERENCIA (€/ha)	112,88 €	112,88 €	112,88 €	112,88 €	112,88 €

**RESUMEN DE UNIDADES**

Cód	GRUPO DE PAGO	Sup. Dec. Admisible (ha)	Sup. Comprometida (ha)	Sup. ajustada compromiso (I) (ha)	% sobredec.	Sup. Propuesta (ha)	Importe Declarado	Importe Topado	Importe Propuesto	Importe tras sobredec.
426	HERBÁCEOS	20,23		20,18	0,00	20,18	3.050,61	3.050,61	3.050,61	3.050,61
432	FRUTALES SECANO	19,89		19,89	0,00	19,89	4.301,01	4.301,01	4.301,01	4.301,01
434	HERBÁCEOS NO ELEGIBLES	25,06		25,06	0,00	25,06	0,00	0,00	0,00	0,00
<b>TOTAL</b>		65,18	65,13	65,13		65,13	7.351,62	7.351,62	7.351,62	7.351,62

**APLICACIÓN DE REDUCCIONES Y PENALIZACIONES**

GRUPO DE PAGO	Importe Calculado	Importe prereduc.	Criterios de subvencionabilidad y compromisos	Presentación tardía	Omisión declaración	Condicionalidad	IMPORTE (Euros)
							PROPUESTO
FRUTALES SECANO	4.301,01	4.301,01	0,00	0,00	0,00	0,00	4.301,01
HERBÁCEOS	3.050,61	3.050,61	0,00	0,00	0,00	0,00	3.050,61
HERBÁCEOS NO ELEGIBLES	0,00	0,00	0,00	0,00	0,00	0,00	0,00
<b>TOTAL</b>	7.351,62	7.351,62					7.351,62

**RESUMEN DE PAGOS**

PROPUESTO	IMPORTE (Euros)			
	PROPUESTO	FEADER (Eje 2)	MAPA	CAPADR
	7.351,62	6.248,88	721,19	381,55

**RECINTOS PROPUESTOS**

REF.	REFERENCIA SIGPAC	CULTIVO	DESCRIPCIÓN CULTIVO	S/R	G.PAGO	PEND. MEDIA (%)	SUP. DEC. ADMISIBLE (ha)	SUP. COMPROM. (ha)	SUP. AJUSTADA COMPROM. (I) (ha)	SUP. CONV. SIGPAC (ha)	SUP. CERTIF. (ha)	SUP. CAMPO (ha)	SUP. CAMPO DETER. CULT. DECLARADO (ha)	SUP. DEC. REDUCIDA (ha)	SUP. PROPUESTA (ha)
-1515888	04-037-044-00014-002	5000	CEBADA-SIN VARIEDAD	S	426	5,40	1,26	1,26	1,26		1,26			1,26	1,26
-1515885	04-037-044-00014-002	5000	CEBADA-SIN VARIEDAD	S	426	5,40	4,35	4,34	4,34		4,34			4,34	4,34
1700000004976583	04-037-058-00077-003	5000	CEBADA-SIN VARIEDAD	R	426	2,60	0,27	0,27	0,27		0,27			0,27	0,27
1700000004976585	04-037-044-00014-002	5000	CEBADA-SIN VARIEDAD	S	426	5,40	14,13	14,09	14,09		14,09			14,09	14,09
1700000004976586	04-037-056-00062-003	5000	CEBADA-SIN VARIEDAD	R	426	2,20	0,22	0,22	0,22		0,22			0,22	0,22
1700000004976588	04-037-045-00003-001	104020	ALMENDROS-GUARA	S	432	5,30	0,32	0,32	0,32		0,32			0,32	0,32
1700000004976589	04-037-046-00019-001	104020	ALMENDROS-GUARA	S	432	15,40	10,77	10,77	10,77		10,77			10,77	10,77
1700000004976590	04-037-044-00014-001	104020	ALMENDROS-GUARA	S	432	6,20	0,46	0,46	0,46		0,46			0,46	0,46
1700000004976591	04-037-043-00052-001	104020	ALMENDROS-GUARA	S	432	5,10	4,94	4,94	4,94		4,94			4,94	4,94
1700000004976592	04-037-043-00051-001	104020	ALMENDROS-GUARA	S	432	5,30	0,68	0,68	0,68		0,68			0,68	0,68
1700000004976593	04-037-043-00043-001	104020	ALMENDROS-GUARA	S	432	4,40	1,50	1,50	1,50		1,50			1,50	1,50
1700000004976594	04-037-042-00016-003	104020	ALMENDROS-GUARA	S	432	6,40	1,22	1,22	1,22		1,22			1,22	1,22
1700000004976582	04-037-027-00007-001	20000	BARBECHO TRADICIONAL-SIN VARIEDAD	S	434	8,00	10,34	10,34	10,34		10,34			10,34	10,34
1700000004976584	04-037-058-00171-001	20000	BARBECHO TRADICIONAL-SIN VARIEDAD	R	434	2,90	0,19	0,19	0,19		0,19			0,19	0,19
1700000004976587	04-037-064-00023-001	20000	BARBECHO TRADICIONAL-SIN VARIEDAD	S	434	9,00	14,53	14,53	14,53		14,53			14,53	14,53

(1) Superficie declarada admisible ajustada con la superficie comprometida.  
(2) Factor de penalización valorando el alcance para el tipo de compromiso.

Puede verificar la integridad de una copia de este documento mediante la lectura del código QR adjunto o mediante el acceso a la dirección <https://ws050.juntadeandalucia.es/verificarFirma> indicando el código de VERIFICACIÓN

FIRMADO POR	JUAN JOSE SOLER GARCIA	FECHA	03/07/2024	
	ROCIO GUIJARRO MILLAN			
VERIFICACIÓN	Pk2jmGCJWUB3686MPKY7GEXJCD3GC4	PÁGINA	816/2334	



**APELLIDOS Y NOMBRE / RAZÓN SOCIAL** **NIF** **EXPEDIENTE** **ANUALIDAD DE PAGO**  
 GEA GAZQUEZ ANA \*\*\*\*9621\* 1030460 1ª

**IMPORTE POR ANUALIDAD**

	2023	2024	2025	2026	2027
IMPORTE MÁXIMO SUBVENCIONABLE	1.360,15 €	1.360,15 €	1.360,15 €	1.360,15 €	1.360,15 €
IMPORTE MEDIO DE TRANSFERENCIA (€/ha)	216,24 €	216,24 €	216,24 €	216,24 €	216,24 €

**RESUMEN DE UNIDADES**

Cód	GRUPO DE PAGO	Sup. Dec. Admisible (ha)	Sup. Comprometida (ha)	Sup. ajustada compromiso (1) (ha)	% sobredec.	Sup. Propuesta (ha)	Importe Declarado	Importe Topado	Importe Propuesto	Importe tras sobredec.
432	FRUTALES SECANO	6,29		6,29	0,00	6,29	1.360,15	1.360,15	1.360,15	1.360,15
<b>TOTAL</b>		6,29	6,29	6,29		6,29	1.360,15	1.360,15	1.360,15	1.360,15

**APLICACIÓN DE REDUCCIONES Y PENALIZACIONES**

GRUPO DE PAGO	Importe Calculado	Importe prereduc.	Criterios de subvencionabilidad y compromisos	Presentación tardía	Omisión declaración	Condicionabilidad	IMPORTE (Euros) PROPUESTO
FRUTALES SECANO	1.360,15	1.360,15	0,00	0,00	0,00	0,00	1.360,15
<b>TOTAL</b>	1.360,15	1.360,15					1.360,15

**RESUMEN DE PAGOS**

	IMPORTE ( Euros )			
	PROPUESTO	FEADER (Eje 2)	MAPA	CAPADR
PROPUESTO	1.360,15	1.156,13	133,43	70,59

**RECINTOS PROPUESTOS**

REF.	REFERENCIA SIGPAC	CULTIVO	DESCRIPCIÓN CULTIVO	S/R	G.PAGO	PEND. MEDIA (%)	SUP. DEC. ADMISIBLE (ha)	SUP. COMPROM. (ha)	SUP. AJUSTADA COMPROM. (1) (ha)	SUP. CONV. SIGPAC (ha)	SUP. CERTIE (ha)	SUP. CAMPO (ha)	SUP. CAMPO DETER. CULT. DECLARADO (ha)	SUP. DEC. REDUCIDA (ha)	SUP. PROPUESTA (ha)
170000003046698	04-099-008-00045-001	104020	ALMENDROS-GUARA	S	432	17,90	6,29	6,29	6,29		6,29			6,29	6,29

(1) Superficie declarada admisible ajustada con la superficie comprometida.  
 (2) Factor de penalización valorando el alcance para el tipo de compromiso.

Puede verificar la integridad de una copia de este documento mediante la lectura del código QR adjunto o mediante el acceso a la dirección <a href="https://ws050.juntadeandalucia.es/verificarFirma">https://ws050.juntadeandalucia.es/verificarFirma</a> indicando el código de VERIFICACIÓN				
FIRMADO POR	JUAN JOSE SOLER GARCIA	FECHA	03/07/2024	
	ROCIO GUIJARRO MILLAN			
VERIFICACIÓN	Pk2jmGCJWUB3686MPKY7GEXJCD3GC4	PÁGINA	817/2334	



**APELLIDOS Y NOMBRE / RAZÓN SOCIAL**

GEA GAZQUEZ JUAN

**NIF**  
\*\*\*\*0801\*

**EXPEDIENTE**  
1030487

**ANUALIDAD DE PAGO**  
1ª

**IMPORTES POR ANUALIDAD**

	2023	2024	2025	2026	2027
IMPORTE MÁXIMO SUBVENCIONABLE	3.907,46 €	3.907,46 €	3.907,46 €	3.907,46 €	3.907,46 €
IMPORTE MEDIO DE TRANSFERENCIA (€/ha)	216,24 €	216,24 €	216,24 €	216,24 €	216,24 €

**RESUMEN DE UNIDADES**

Cód	GRUPO DE PAGO	Sup. Dec. Admisible (ha)	Sup. Comprometida (ha)	Sup. ajustada compromiso (1) (ha)	% sobredec.	Sup. Propuesta (ha)	Importe Declarado	Importe Topado	Importe Propuesto	Importe tras sobredec.
432	FRUTALES SECANO	18,07		18,07	0,00	18,07	3.907,46	3.907,46	3.907,46	3.907,46
<b>TOTAL</b>		18,07	18,07	18,07		18,07	3.907,46	3.907,46	3.907,46	3.907,46

**APLICACIÓN DE REDUCCIONES Y PENALIZACIONES**

GRUPO DE PAGO	Importe Calculado	Importe prereduc.	Criterios de subvencionabilidad y compromisos	Presentación tardía	Omisión declaración	Condicionalidad	IMPORTE (Euros) PROPUESTO
FRUTALES SECANO	3.907,46	3.907,46	0,00	0,00	0,00	0,00	3.907,46
<b>TOTAL</b>	3.907,46	3.907,46					3.907,46

**RESUMEN DE PAGOS**

	IMPORTE ( Euros )			
	PROPUESTO	FEADER (Eje 2)	MAPA	CAPADR
PROPUESTO	3.907,46	3.321,34	383,32	202,80

**RECINTOS PROPUESTOS**

REF.	REFERENCIA SIGPAC	CULTIVO	DESCRIPCIÓN CULTIVO	S/R	G.PAGO	PEND. MEDIA (%)	SUP. DEC. ADMISIBLE (ha)	SUP. COMPROM. (ha)	SUP. AJUSTADA COMPR.(1) (ha)	SUP. CONV. SIGPAC (ha)	SUP. CERTIE. (ha)	SUP. CAMPO (ha)	SUP. CAMPO DETER. CULT. DECLARADO (ha)	SUP. DEC. REDUCIDA (ha)	SUP. PROPUESTA (ha)
-926173	04-099-009-00114-013	104020	ALMENDROS-GUARA	S	432	20,60	0,06	0,06	0,06		0,06			0,06	0,06
1700000005692703	04-099-009-00114-002	104020	ALMENDROS-GUARA	S	432	16,60	14,31	14,31	14,31		14,31			14,31	14,31
1700000005692704	04-099-009-00115-007	104020	ALMENDROS-GUARA	S	432	17,80	3,70	3,70	3,70		3,70			3,70	3,70

(1) Superficie declarada admisible ajustada con la superficie comprometida.  
(2) Factor de penalización valorando el alcance para el tipo de compromiso.

Puede verificar la integridad de una copia de este documento mediante la lectura del código QR adjunto o mediante el acceso a la dirección <https://ws050.juntadeandalucia.es/verificarFirma> indicando el código de VERIFICACIÓN

FIRMADO POR	JUAN JOSE SOLER GARCIA	FECHA	03/07/2024	
	ROCIO GUIJARRO MILLAN			
VERIFICACIÓN	Pk2jmGCJWUB3686MPKY7GEXJCD3GC4	PÁGINA	818/2334	

**APELLIDOS Y NOMBRE / RAZÓN SOCIAL**

GEA GIRONA DIONISIO

NIF  
\*\*\*\*8296\*EXPEDIENTE  
1172003**ANUALIDAD DE PAGO**

1ª

**IMPORTE POR ANUALIDAD**

	2023	2024	2025	2026	2027
IMPORTE MÁXIMO SUBVENCIONABLE	3.337,40 €	3.337,40 €	3.337,40 €	3.337,40 €	3.337,40 €
IMPORTE MEDIO DE TRANSFERENCIA (€/ha)	218,42 €	218,42 €	218,42 €	218,42 €	218,42 €

**RESUMEN DE UNIDADES**

Cód	GRUPO DE PAGO	Sup. Dec. Admisible (ha)	Sup. Comprometida (ha)	Sup. ajustada compromiso (1) (ha)	% sobredec.	Sup. Propuesta (ha)	Importe Declarado	Importe Topado	Importe Propuesto	Importe tras sobredec.
429	OLIVAR	1,05		1,05	0,00	1,05	260,30	260,30	260,30	260,30
432	FRUTALES SECANO	14,23		14,23	0,00	14,23	3.077,10	3.077,10	3.077,10	3.077,10
<b>TOTAL</b>		15,28	15,28	15,28		15,28	3.337,40	3.337,40	3.337,40	3.337,40

**APLICACIÓN DE REDUCCIONES Y PENALIZACIONES**

GRUPO DE PAGO	Importe Calculado	Importe prereduc.	Criterios de subvencionabilidad y compromisos	Presentación tardía	Omisión declaración	Condicionalidad	IMPORTE (Euros) PROPUESTO
FRUTALES SECANO	3.077,10	3.077,10	0,00	0,00	0,00	0,00	3.077,10
OLIVAR	260,30	260,30	0,00	0,00	0,00	0,00	260,30
<b>TOTAL</b>	3.337,40	3.337,40					3.337,40

**RESUMEN DE PAGOS**

	IMPORTE ( Euros )			
	PROPUESTO	FEADER (Eje 2)	MAPA	CAPADR
PROPUESTO	3.337,40	2.836,80	327,40	173,20

**RECINTOS PROPUESTOS**

REF.	REFERENCIA SIGPAC	CULTIVO	DESCRIPCIÓN CULTIVO	S/R G.PAGO	PEND. MEDIA (%)	SUP. DEC. ADMISIBLE (ha)	SUP. COMPROM. (ha)	SUP. AJUSTADA COMPR.(1) (ha)	SUP. CONV. SIGPAC (ha)	SUP. CERTIF. (ha)	SUP. CAMPO (ha)	SUP. CAMPO DECLARADO (ha)	SUP. DEC. REDUCIDA (ha)	SUP. PROPUESTA (ha)
170000007014554	04-098-018-00159-003	101194	OLIVAR-LECHIN DE GRANADA	S	429	25,00	0,20	0,20	0,20	0,20			0,20	0,20
170000007014557	04-098-018-00159-001	101194	OLIVAR-LECHIN DE GRANADA	S	429	6,60	0,57	0,57	0,57	0,57			0,57	0,57
170000007014558	04-098-018-00373-001	101194	OLIVAR-LECHIN DE GRANADA	S	429	14,60	0,28	0,28	0,28	0,28			0,28	0,28
170000007014570	04-098-018-00159-004	104020	ALMENDROS-GUARA	S	432	8,10	2,56	2,56	2,56	2,56			2,56	2,56
170000007014575	04-098-018-00366-001	104007	ALMENDROS-COMUNA	S	432	8,50	2,43	2,43	2,43	2,43			2,43	2,43
170000007014580	04-098-018-00162-001	104020	ALMENDROS-GUARA	S	432	7,80	2,96	2,96	2,96	2,96			2,96	2,96
170000007014602	04-098-017-00439-002	104035	ALMENDROS-RAMILLETE	S	432	11,20	6,28	6,28	6,28	6,28			6,28	6,28

(1) Superficie declarada admisible ajustada con la superficie comprometida.

(2) Factor de penalización valorando el alcance para el tipo de compromiso.

Puede verificar la integridad de una copia de este documento mediante la lectura del código QR adjunto o mediante el acceso a la dirección <https://ws050.juntadeandalucia.es/verificarFirma> indicando el código de VERIFICACIÓN

FIRMADO POR	JUAN JOSE SOLER GARCIA	FECHA	03/07/2024	
	ROCIO GUIJARRO MILLAN			
VERIFICACIÓN	Pk2jmGCJWUB3686MPKY7GEXJCD3GC4	PÁGINA	819/2334	



**APELLIDOS Y NOMBRE / RAZÓN SOCIAL**

GEA GOMEZ MANUELA

**NIF**  
\*\*\*\*5163\*

**EXPEDIENTE**  
1021714

**ANUALIDAD DE PAGO**

1ª

**IMPORTE POR ANUALIDAD**

	2023	2024	2025	2026	2027
IMPORTE MÁXIMO SUBVENCIONABLE	1.308,25 €	1.308,25 €	1.308,25 €	1.308,25 €	1.308,25 €
IMPORTE MEDIO DE TRANSFERENCIA (€/ha)	216,24 €	216,24 €	216,24 €	216,24 €	216,24 €

**RESUMEN DE UNIDADES**

Cód	GRUPO DE PAGO	Sup. Dec. Admisible (ha)	Sup. Comprometida (ha)	Sup. ajustada compromiso (I) (ha)	% sobredec.	Sup. Propuesta (ha)	Importe Declarado	Importe Topado	Importe Propuesto	Importe tras sobredec.
432	FRUTALES SECANO	6,05		6,05	0,00	6,05	1.308,25	1.308,25	1.308,25	1.308,25
<b>TOTAL</b>		6,05	6,05	6,05		6,05	1.308,25	1.308,25	1.308,25	1.308,25

**APLICACIÓN DE REDUCCIONES Y PENALIZACIONES**

GRUPO DE PAGO	Importe Calculado	Importe prereduc.	Criterios de subvencionabilidad y compromisos	Presentación tardía	Omisión declaración	Condicionalidad	IMPORTE (Euros) PROPUESTO
FRUTALES SECANO	1.308,25	1.308,25	0,00	0,00	0,00	0,00	1.308,25
<b>TOTAL</b>	1.308,25	1.308,25					1.308,25

**RESUMEN DE PAGOS**

	IMPORTE (Euros)			
	PROPUESTO	FEADER (Eje 2)	MAPA	CAPADR
PROPUESTO	1.308,25	1.112,01	128,34	67,90

**RECINTOS PROPUESTOS**

REF.	REFERENCIA SIGPAC	CULTIVO	DESCRIPCIÓN CULTIVO	S/R	G.PAGO	PEND. MEDIA (%)	SUP. DEC. ADMISIBLE (ha)	SUP. COMPROM. (ha)	SUP. AJUSTADA COMPROM. (I) (ha)	SUP. CONV. SIGPAC (ha)	SUP. CERTIE (ha)	SUP. CAMPO (ha)	SUP. CAMPO DETER. CULT. DECLARADO (ha)	SUP. DEC. REDUCIDA (ha)	SUP. PROPUESTA (ha)
1700000002664504	04-098-016-00037-001	104024	ALMENDROS-MARCONA	S	432	17,10	2,76	2,76	2,76		2,76			2,76	2,76
1700000002664505	04-098-016-00040-001	104024	ALMENDROS-MARCONA	S	432	16,90	0,23	0,23	0,23		0,23			0,23	0,23
1700000002664506	04-098-016-00247-001	104020	ALMENDROS-GUARA	S	432	16,60	3,06	3,06	3,06		3,06			3,06	3,06

(1) Superficie declarada admisible ajustada con la superficie comprometida.  
(2) Factor de penalización valorando el alcance para el tipo de compromiso.

Puede verificar la integridad de una copia de este documento mediante la lectura del código QR adjunto o mediante el acceso a la dirección <https://ws050.juntadeandalucia.es/verificarFirma> indicando el código de VERIFICACIÓN

FIRMADO POR	JUAN JOSE SOLER GARCIA	FECHA	03/07/2024	
	ROCIO GUIJARRO MILLAN			
VERIFICACIÓN	Pk2jmGCJWUB3686MPKY7GEXJCD3GC4	PÁGINA	820/2334	





**APELLIDOS Y NOMBRE / RAZÓN SOCIAL**

GEA JORDAN JUANA

**NIF**

\*\*\*\*6433\*

**EXPEDIENTE**

1248752

**ANUALIDAD DE PAGO**

1ª

**IMPORTE POR ANUALIDAD**

	2023	2024	2025	2026	2027
IMPORTE MÁXIMO SUBVENCIONABLE	5.576,83 €	5.576,83 €	5.576,83 €	5.576,83 €	5.576,83 €
IMPORTE MEDIO DE TRANSFERENCIA (€/ha)	216,24 €	216,24 €	216,24 €	216,24 €	216,24 €

**RESUMEN DE UNIDADES**

Cód	GRUPO DE PAGO	Sup. Dec. Admisible (ha)	Sup. Comprometida (ha)	Sup. ajustada compromiso (I) (ha)	% sobredec.	Sup. Propuesta (ha)	Importe Declarado	Importe Topado	Importe Propuesto	Importe tras sobredec.
432	FRUTALES SECANO	25,79		25,79	0,00	25,79	5.576,83	5.576,83	5.576,83	5.576,83
<b>TOTAL</b>		25,79	25,79	25,79		25,79	5.576,83	5.576,83	5.576,83	5.576,83

**APLICACIÓN DE REDUCCIONES Y PENALIZACIONES**

GRUPO DE PAGO	Importe Calculado	Importe prerreduc.	Criterios de subvencionabilidad y compromisos	Presentación tardía	Omisión declaración	Condicionabilidad	IMPORTE (Euros) PROPUESTO
FRUTALES SECANO	5.576,83	5.576,83	0,00	0,00	0,00	0,00	5.576,83
<b>TOTAL</b>	5.576,83	5.576,83					5.576,83

**RESUMEN DE PAGOS**

	IMPORTE (Euros)			
	PROPUESTO	FEADER (Eje 2)	MAPA	CAPADR
PROPUESTO	5.576,83	4.740,31	547,09	289,43

**RECINTOS PROPUESTOS**

REF.	REFERENCIA SIGPAC	CULTIVO DESCRIPCIÓN CULTIVO	S/R	G.PAGO	PEND. MEDIA (%)	SUP. DEC. ADMISIBLE (ha)	SUP. COMPROM. (ha)	SUP. AJUSTADA COMPR.(I) (ha)	SUP. CONV. SIGPAC (ha)	SUP. CERTIE. (ha)	SUP. CAMPO (ha)	SUP. CAMPO DETER. CULT. DECLARADO (ha)	SUP. DEC. REDUCIDA (ha)	SUP. PROPUESTA (ha)
-935068	04-098-020-00010-004	104020 ALMENDROS-GUARA	S	432	5,60	0,42	0,42	0,42		0,42			0,42	0,42
-536119	04-099-044-00118-004	104057 ALMENDROS-AVIJOR	S	432	8,90	1,64	1,64	1,64		1,64			1,64	1,64
4769082	04-098-020-00007-004	104020 ALMENDROS-GUARA	S	432	6,90	0,22	0,22	0,22		0,22			0,22	0,22
4769108	04-098-020-00010-006	104020 ALMENDROS-GUARA	S	432	4,80	0,03	0,03	0,03		0,03			0,03	0,03
5481264	04-099-044-00052-002	104020 ALMENDROS-GUARA	S	432	7,60	0,49	0,49	0,49		0,49			0,49	0,49
1700000002979875	04-098-020-00053-001	104018 ALMENDROS-GARRIGUES	S	432	7,90	0,58	0,58	0,58		0,58			0,58	0,58
1700000002979876	04-098-020-00011-004	104020 ALMENDROS-GUARA	S	432	7,30	3,05	3,05	3,05		3,05			3,05	3,05
1700000002979877	04-098-022-00004-002	104014 ALMENDROS-FERRAGNES	S	432	23,10	0,68	0,68	0,68		0,68			0,68	0,68
1700000002979878	04-098-022-00005-001	104014 ALMENDROS-FERRAGNES	S	432	22,90	0,63	0,63	0,63		0,63			0,63	0,63
1700000002979879	04-098-022-00034-003	104014 ALMENDROS-FERRAGNES	S	432	11,50	0,77	0,77	0,77		0,77			0,77	0,77
1700000002979880	04-098-018-00372-001	104007 ALMENDROS-COMUNA	S	432	6,30	0,84	0,84	0,84		0,84			0,84	0,84
1700000002979881	04-098-020-00003-001	104020 ALMENDROS-GUARA	S	432	4,40	0,59	0,59	0,59		0,59			0,59	0,59
1700000002979882	04-098-020-00007-009	104020 ALMENDROS-GUARA	S	432	11,50	1,28	1,28	1,28		1,28			1,28	1,28
1700000002979883	04-098-020-00011-003	104020 ALMENDROS-GUARA	S	432	8,30	0,08	0,08	0,08		0,08			0,08	0,08
1700000004898100	04-099-044-00038-002	104020 ALMENDROS-GUARA	S	432	5,10	8,44	8,44	8,44		8,44			8,44	8,44
1700000004898104	04-099-044-00118-003	104014 ALMENDROS-FERRAGNES	S	432	13,70	0,64	0,64	0,64		0,64			0,64	0,64
1700000004898105	04-099-044-00118-002	104024 ALMENDROS-MARCONA	S	432	11,20	5,41	5,41	5,41		5,41			5,41	5,41

(1) Superficie declarada admisible ajustada con la superficie comprometida.  
 (2) Factor de penalización valorando el alcance para el tipo de compromiso.

Puede verificar la integridad de una copia de este documento mediante la lectura del código QR adjunto o mediante el acceso a la dirección <https://ws050.juntadeandalucia.es/verificarFirma> indicando el código de VERIFICACIÓN

FIRMADO POR	JUAN JOSE SOLER GARCIA	FECHA	03/07/2024	
	ROCIO GUIJARRO MILLAN			
VERIFICACIÓN	Pk2jmGCJWUB3686MPKY7GEXJCD3GC4	PÁGINA	821/2334	



<u>APELLIDOS Y NOMBRE / RAZÓN SOCIAL</u>	<u>NIF</u>	<u>EXPEDIENTE</u>	<u>ANUALIDAD DE PAGO</u>
GEA MIRAVETE JUANA MARIA	****5728*	1135932	

**RESUMEN DE PAGOS**

	<u>IMPORTE (Euros)</u>			
	<u>PROPUESTO</u>	<u>FEADER (Eje 2)</u>	<u>MAPA</u>	<u>CAPADR</u>
PROPUESTO	0,00	0,00	0,00	0,00

**INCIDENCIAS**

**INCIDENCIA DESCRIPCIÓN**

7162	Se advierte que en el impreso DATOS DE RECINTOS no está consignada la operación solicitada en el impreso SOLICITA LINEAS DE AYUDA DE DESARROLLO RURAL.
101008	Expediente sin compromisos vigentes. Operación:6503.2

(1) Superficie declarada admisible ajustada con la superficie comprometida.  
(2) Factor de penalización valorando el alcance para el tipo de compromiso.

Puede verificar la integridad de una copia de este documento mediante la lectura del código QR adjunto o mediante el acceso a la dirección <a href="https://ws050.juntadeandalucia.es/verificarFirma">https://ws050.juntadeandalucia.es/verificarFirma</a> indicando el código de VERIFICACIÓN				
FIRMADO POR	JUAN JOSE SOLER GARCIA	FECHA	03/07/2024	
	ROCIO GUIJARRO MILLAN			
VERIFICACIÓN	Pk2jmGCJWUB3686MPKY7GEXJCD3GC4	PÁGINA	822/2334	



**APELLIDOS Y NOMBRE / RAZÓN SOCIAL**

GEA MIRON AMABLE

**NIF**  
\*\*\*\*1841\*

**EXPEDIENTE**  
1154135

**ANUALIDAD DE PAGO**

1ª

**IMPORTE POR ANUALIDAD**

	2023	2024	2025	2026	2027
IMPORTE MÁXIMO SUBVENCIONABLE	1.299,60 €	1.299,60 €	1.299,60 €	1.299,60 €	1.299,60 €
IMPORTE MEDIO DE TRANSFERENCIA (€/ha)	216,24 €	216,24 €	216,24 €	216,24 €	216,24 €

**RESUMEN DE UNIDADES**

Cód	GRUPO DE PAGO	Sup. Dec. Admisible (ha)	Sup. Comprometida (ha)	Sup. ajustada compromiso (1) (ha)	% sobredec.	Sup. Propuesta (ha)	Importe Declarado	Importe Topado	Importe Propuesto	Importe tras sobredec.
432	FRUTALES SECANO	6,03		6,01	0,00	6,01	1.299,60	1.299,60	1.299,60	1.299,60
<b>TOTAL</b>		6,03	6,01	6,01		6,01	1.299,60	1.299,60	1.299,60	1.299,60

**APLICACIÓN DE REDUCCIONES Y PENALIZACIONES**

GRUPO DE PAGO	Importe Calculado	Importe prereduc.	Criterios de subvencionabilidad y compromisos	Presentación tardía	Omisión declaración	Condicionalidad	IMPORTE (Euros) PROPUESTO
FRUTALES SECANO	1.299,60	1.299,60	0,00	0,00	0,00	0,00	1.299,60
<b>TOTAL</b>	1.299,60	1.299,60					1.299,60

**RESUMEN DE PAGOS**

	IMPORTE (Euros)			
	PROPUESTO	FEADER (Eje 2)	MAPA	CAPADR
PROPUESTO	1.299,60	1.104,66	127,49	67,45

**RECINTOS PROPUESTOS**

REF.	REFERENCIA SIGPAC	CULTIVO DESCRIPCIÓN CULTIVO	S/R G.PAGO	PEND. MEDIA (%)	SUP. DEC. ADMISIBLE (ha)	SUP. COMPROM. (ha)	SUP. AJUSTADA COMPROM. (1) (ha)	SUP. CONV. SIGPAC (ha)	SUP. CERTIE (ha)	SUP. CAMPO (ha)	SUP. CAMPO DETER. CULT. DECLARADO (ha)	SUP. DEC. REDUCIDA (ha)	SUP. PROPUESTA (ha)
170000005845190	04-098-016-00032-001	104020 ALMENDROS-GUARA	S 432	12,50	0,36	0,36	0,36		0,36			0,36	0,36
1700000005845191	04-098-016-00033-001	104020 ALMENDROS-GUARA	S 432	14,60	3,54	3,54	3,54		3,54			3,54	3,54
1700000005845192	04-098-072-00038-001	104020 ALMENDROS-GUARA	S 432	8,70	1,78	1,78	1,78		1,78			1,78	1,78
1700000005845194	04-098-072-00043-001	104020 ALMENDROS-GUARA	S 432	7,70	0,35	0,33	0,33		0,35			0,33	0,33

**INCIDENCIAS**

**INCIDENCIA DESCRIPCIÓN**

4272 Verifica que las líneas de declaración de las Solicitudes Únicas no tienen solapes con la capa de Retroactividad Gráfica (ambas de la misma campaña) a nivel de expediente/línea de declaración gráfica de la solicitud.  
 Ref:1700000005845194 Recinto:04-098-072-00043-00001 Cultivo: - Agregado de la referencia del recinto.:0 Zona de la referencia del recinto.:0 Superficie solapada.:0,02 Id. Incid.:95940955

(1) Superficie declarada admisible ajustada con la superficie comprometida.  
 (2) Factor de penalización valorando el alcance para el tipo de compromiso.

Puede verificar la integridad de una copia de este documento mediante la lectura del código QR adjunto o mediante el acceso a la dirección <a href="https://ws050.juntadeandalucia.es/verificarFirma">https://ws050.juntadeandalucia.es/verificarFirma</a> indicando el código de VERIFICACIÓN					
FIRMADO POR	JUAN JOSE SOLER GARCIA		FECHA		03/07/2024
	ROCIO GUIJARRO MILLAN				
VERIFICACIÓN	Pk2jmGCJWUB3686MPKY7GEXJCD3GC4		PÁGINA		823/2334



**APELLIDOS Y NOMBRE / RAZÓN SOCIAL**

GEA PEREZ FERNANDO

**NIF**  
\*\*\*\*2229\*

**EXPEDIENTE**  
1023732

**ANUALIDAD DE PAGO**  
1ª

**IMPORTE POR ANUALIDAD**

	2023	2024	2025	2026	2027
IMPORTE MÁXIMO SUBVENCIONABLE	4.724,84 €	4.724,84 €	4.724,84 €	4.724,84 €	4.724,84 €
IMPORTE MEDIO DE TRANSFERENCIA (€/ha)	216,24 €	216,24 €	216,24 €	216,24 €	216,24 €

**RESUMEN DE UNIDADES**

Cód	GRUPO DE PAGO	Sup. Dec. Admisible (ha)	Sup. Comprometida (ha)	Sup. ajustada compromiso (I) (ha)	% sobredec.	Sup. Propuesta (ha)	Importe Declarado	Importe Topado	Importe Propuesto	Importe tras sobredec.
432	FRUTALES SECANO	21,87		21,85	0,00	21,85	4.724,84	4.724,84	4.724,84	4.724,84
<b>TOTAL</b>		21,87	21,85	21,85		21,85	4.724,84	4.724,84	4.724,84	4.724,84

**APLICACIÓN DE REDUCCIONES Y PENALIZACIONES**

GRUPO DE PAGO	Importe Calculado	Importe prerreduc.	Criterios de subvencionabilidad y compromisos	Presentación tardía	Omisión declaración	Condicionalidad	IMPORTE (Euros) PROPUESTO
FRUTALES SECANO	4.724,84	4.724,84	0,00	0,00	0,00	0,00	4.724,84
<b>TOTAL</b>	4.724,84	4.724,84					4.724,84

**RESUMEN DE PAGOS**

	IMPORTE (Euros)			
	PROPUESTO	FEADER (Eje 2)	MAPA	CAPADR
PROPUESTO	4.724,84	4.016,11	463,51	245,22

**RECINTOS PROPUESTOS**

REF.	REFERENCIA SIGPAC	CULTIVO DESCRIPCIÓN CULTIVO	S/R	G.PAGO	PEND. MEDIA (%)	SUP. DEC. ADMISIBLE (ha)	SUP. COMPROM. (ha)	SUP. AJUSTADA COMPROM. (I) (ha)	SUP. CONV. SIGPAC (ha)	SUP. CERTIE (ha)	SUP. CAMPO (ha)	SUP. CAMPO DETER. CULT. DECLARADO (ha)	SUP. DEC. REDUCIDA (ha)	SUP. PROPUESTA (ha)
170000007210240	04-037-053-00023-002	104020 ALMENDROS-GUARA	S	432	6,90	3,52	3,52	3,52		3,52			3,52	3,52
170000007210241	04-037-053-00089-001	104020 ALMENDROS-GUARA	S	432	6,70	2,84	2,84	2,84		2,84			2,84	2,84
170000007210242	04-037-053-00023-003	104020 ALMENDROS-GUARA	S	432	8,10	0,45	0,45	0,45		0,45			0,45	0,45
170000007210243	04-037-053-00024-002	104020 ALMENDROS-GUARA	S	432	7,40	5,71	5,69	5,69		5,71			5,69	5,69
170000007210244	04-037-053-00061-005	104008 ALMENDROS-CONSTANTI	S	432	18,70	1,44	1,44	1,44		1,44			1,44	1,44
170000007210245	04-037-053-00073-001	104022 ALMENDROS-LARGUETA	S	432	19,70	0,60	0,60	0,60		0,60			0,60	0,60
170000007210246	04-037-053-00092-003	104022 ALMENDROS-LARGUETA	S	432	24,40	0,67	0,67	0,67		0,67			0,67	0,67
170000007210247	04-037-053-00091-001	104008 ALMENDROS-CONSTANTI	S	432	12,70	0,58	0,58	0,58		0,58			0,58	0,58
170000007210248	04-037-053-00060-005	104022 ALMENDROS-LARGUETA	S	432	12,80	0,08	0,08	0,08		0,08			0,08	0,08
170000007210250	04-037-053-00060-001	104008 ALMENDROS-CONSTANTI	S	432	8,90	3,18	3,18	3,18		3,18			3,18	3,18
170000007210251	04-037-053-00071-001	104022 ALMENDROS-LARGUETA	S	432	6,80	0,93	0,93	0,93		0,93			0,93	0,93
170000007210252	04-037-053-00072-001	104022 ALMENDROS-LARGUETA	S	432	8,50	1,87	1,87	1,87		1,87			1,87	1,87

**INCIDENCIAS**

**INCIDENCIA DESCRIPCIÓN**

4272 Verifica que las líneas de declaración de las Solicitudes Únicas no tienen solapes con la capa de Retroactividad Gráfica (ambas de la misma campaña) a nivel de expediente/línea de declaración gráfica de la solicitud.  
 Ref:170000007210243 Recinto:04-037-053-00024-00002 Cultivo: - Agregado de la referencia del recinto.:0 Zona de la referencia del recinto.:0 Superficie solapada.:0,02 Id. Incid.:95938349

(1) Superficie declarada admisible ajustada con la superficie comprometida.  
 (2) Factor de penalización valorando el alcance para el tipo de compromiso.

Puede verificar la integridad de una copia de este documento mediante la lectura del código QR adjunto o mediante el acceso a la dirección <a href="https://ws050.juntadeandalucia.es/verificarFirma">https://ws050.juntadeandalucia.es/verificarFirma</a> indicando el código de VERIFICACIÓN					
FIRMADO POR	JUAN JOSE SOLER GARCIA		FECHA		03/07/2024
	ROCIO GUIJARRO MILLAN				
VERIFICACIÓN	Pk2jmGCJWUB3686MPKY7GEXJCD3GC4		PÁGINA		824/2334



**APELLIDOS Y NOMBRE / RAZÓN SOCIAL**

GEA PEREZ JUAN GREGORIO

**NIF**  
\*\*\*9318\*

**EXPEDIENTE**  
1110558

**ANUALIDAD DE PAGO**

1ª

**IMPORTE POR ANUALIDAD**

	2023	2024	2025	2026	2027
IMPORTE MÁXIMO SUBVENCIONABLE	1.892,10 €	1.892,10 €	1.892,10 €	1.892,10 €	1.892,10 €
IMPORTE MEDIO DE TRANSFERENCIA (€/ha)	216,24 €	216,24 €	216,24 €	216,24 €	216,24 €

**RESUMEN DE UNIDADES**

Cód	GRUPO DE PAGO	Sup. Dec. Admisible (ha)	Sup. Comprometida (ha)	Sup. ajustada compromiso (I) (ha)	% sobredec.	Sup. Propuesta (ha)	Importe Declarado	Importe Topado	Importe Propuesto	Importe tras sobredec.
432	FRUTALES SECANO	8,75		8,75	0,00	8,75	1.892,10	1.892,10	1.892,10	1.892,10
<b>TOTAL</b>		8,75	8,75	8,75		8,75	1.892,10	1.892,10	1.892,10	1.892,10

**APLICACIÓN DE REDUCCIONES Y PENALIZACIONES**

GRUPO DE PAGO	Importe Calculado	Importe prerreduc.	Criterios de subvencionabilidad y compromisos	Presentación tardía	Omisión declaración	Condicionalidad	IMPORTE (Euros) PROPUESTO
FRUTALES SECANO	1.892,10	1.892,10	0,00	0,00	0,00	0,00	1.892,10
<b>TOTAL</b>	1.892,10	1.892,10					1.892,10

**RESUMEN DE PAGOS**

	IMPORTE ( Euros )			
	PROPUESTO	FEADER (Eje 2)	MAPA	CAPADR
PROPUESTO	1.892,10	1.608,29	185,62	98,19

**RECINTOS PROPUESTOS**

REF.	REFERENCIA SIGPAC	CULTIVO	DESCRIPCIÓN CULTIVO	S/R	G.PAGO	PEND. MEDIA (%)	SUP. DEC. ADMISIBLE (ha)	SUP. COMPROM. (ha)	SUP. AJUSTADA COMPROM. (I) (ha)	SUP. CONV. SIGPAC (ha)	SUP. CERTIF. (ha)	SUP. CAMPO DECLARADO (ha)	SUP. CAMPO DETER. CULT. DECLARADO (ha)	SUP. DEC. REDUCIDA (ha)	SUP. PROPUESTA (ha)
-79181	04-099-008-00043-001	104024	ALMENDROS-MARCONA	S	432	20,80	7,09	7,09	7,09		7,09			7,09	7,09
170000004690898	04-099-008-00038-006	104024	ALMENDROS-MARCONA	S	432	28,60	1,66	1,66	1,66		1,66			1,66	1,66

**INCIDENCIAS**

**INCIDENCIA DESCRIPCIÓN**

- 100402 Recinto solicitado no forma parte de ningún organismo de control autorizado para la producción ecológica en Andalucía o fecha de inscripción posterior al plazo establecido ( Anexo I. Criterios de Subvencionabilidad. Orden 28 de marzo de 2023 ). Ref:-732684 Recinto:04-099-008-00044-00009 Cultivo:104024 ALMENDROS-MARCONA Secano
- 100424 Solicita recinto que no está comprometido para la operación. Ref:-732684 Recinto:04-099-008-00044-00009 Cultivo:104024 ALMENDROS-MARCONA Secano

(1) Superficie declarada admisible ajustada con la superficie comprometida.  
(2) Factor de penalización valorando el alcance para el tipo de compromiso.

Puede verificar la integridad de una copia de este documento mediante la lectura del código QR adjunto o mediante el acceso a la dirección <https://ws050.juntadeandalucia.es/verificarFirma> indicando el código de VERIFICACIÓN

FIRMADO POR	JUAN JOSE SOLER GARCIA	FECHA	03/07/2024	
	ROCIO GUIJARRO MILLAN			
VERIFICACIÓN	Pk2jmGCJWUB3686MPKY7GEXJCD3GC4	PÁGINA	825/2334	



**APELLIDOS Y NOMBRE / RAZÓN SOCIAL**

Gea Portero María

**NIF**  
\*\*\*\*0081\*

**EXPEDIENTE**  
1279826

**ANUALIDAD DE PAGO**  
1ª

**IMPORTES POR ANUALIDAD**

	2023	2024	2025	2026	2027
IMPORTE MÁXIMO SUBVENCIONABLE	1.336,36 €	1.336,36 €	1.336,36 €	1.336,36 €	1.336,36 €
IMPORTE MEDIO DE TRANSFERENCIA (€/ha)	216,24 €	216,24 €	216,24 €	216,24 €	216,24 €

**RESUMEN DE UNIDADES**

Cód	GRUPO DE PAGO	Sup. Dec. Admisible (ha)	Sup. Comprometida (ha)	Sup. ajustada compromiso (1) (ha)	% sobredec.	Sup. Propuesta (ha)	Importe Declarado	Importe Topado	Importe Propuesto	Importe tras sobredec.
432	FRUTALES SECANO	6,18		6,18	0,00	6,18	1.336,36	1.336,36	1.336,36	1.336,36
<b>TOTAL</b>		6,18	6,18	6,18		6,18	1.336,36	1.336,36	1.336,36	1.336,36

**APLICACIÓN DE REDUCCIONES Y PENALIZACIONES**

GRUPO DE PAGO	Importe Calculado	Importe prereduc.	Criterios de subvencionabilidad y compromisos	Presentación tardía	Omisión declaración	Condicionalidad	IMPORTE (Euros) PROPUESTO
FRUTALES SECANO	1.336,36	1.336,36	0,00	0,00	0,00	0,00	1.336,36
<b>TOTAL</b>	1.336,36	1.336,36					1.336,36

**RESUMEN DE PAGOS**

	IMPORTE ( Euros )			
	PROPUESTO	FEADER (Eje 2)	MAPA	CAPADR
PROPUESTO	1.336,36	1.135,91	131,10	69,35

**RECINTOS PROPUESTOS**

REF.	REFERENCIA SIGPAC	CULTIVO	DESCRIPCIÓN CULTIVO	S/R	G.PAGO	PEND. MEDIA (%)	SUP. DEC. ADMISIBLE (ha)	SUP. COMPROM. (ha)	SUP. AJUSTADA COMPROM. (1) (ha)	SUP. CONV. SIGPAC (ha)	SUP. CERTIE (ha)	SUP. CAMPO (ha)	SUP. CAMPO DETER. CULT. DECLARADO (ha)	SUP. DEC. REDUCIDA (ha)	SUP. PROPUESTA (ha)
5537044	04-063-044-00009-002	104020	ALMENDROS-GUARA	S	432	6,10	6,18	6,18	6,18		6,18			6,18	6,18

(1) Superficie declarada admisible ajustada con la superficie comprometida.  
(2) Factor de penalización valorando el alcance para el tipo de compromiso.

Puede verificar la integridad de una copia de este documento mediante la lectura del código QR adjunto o mediante el acceso a la dirección <https://ws050.juntadeandalucia.es/verificarFirma> indicando el código de VERIFICACIÓN

FIRMADO POR	JUAN JOSE SOLER GARCIA	FECHA	03/07/2024	
	ROCIO GUIJARRO MILLAN			
VERIFICACIÓN	Pk2jmGCJWUB3686MPKY7GEXJCD3GC4	PÁGINA	826/2334	



**APELLIDOS Y NOMBRE / RAZÓN SOCIAL** **NIF** **EXPEDIENTE** **ANUALIDAD DE PAGO**  
 GEA RAMAL PEDRO FRANCISCO \*\*\*\*2614\* 1072630 1ª

**IMPORTE POR ANUALIDAD**

	2023	2024	2025	2026	2027
IMPORTE MÁXIMO SUBVENCIONABLE	371,85 €	371,85 €	371,85 €	371,85 €	371,85 €
IMPORTE MEDIO DE TRANSFERENCIA (€/ha)	247,90 €	247,90 €	247,90 €	247,90 €	247,90 €

**RESUMEN DE UNIDADES**

Cód	GRUPO DE PAGO	Sup. Dec. Admisible (ha)	Sup. Comprometida (ha)	Sup. ajustada compromiso (I) (ha)	% sobredec.	Sup. Propuesta (ha)	Importe Declarado	Importe Topado	Importe Propuesto	Importe tras sobredec.
429	OLIVAR	1,50		1,50	0,00	1,50	371,85	371,85	371,85	371,85
<b>TOTAL</b>		1,50	1,50	1,50		1,50	371,85	371,85	371,85	371,85

**APLICACIÓN DE REDUCCIONES Y PENALIZACIONES**

GRUPO DE PAGO	Importe Calculado	Importe prereduc.	Criterios de subvencionabilidad y compromisos	Presentación tardía	Omisión declaración	Condicionalidad	IMPORTE (Euros) PROPUESTO
OLIVAR	371,85	371,85	0,00	0,00	0,00	0,00	371,85
<b>TOTAL</b>	371,85	371,85					371,85

**RESUMEN DE PAGOS**

	IMPORTE ( Euros )			
	PROPUESTO	FEADER (Eje 2)	MAPA	CAPADR
PROPUESTO	371,85	316,07	36,48	19,30

**RECINTOS PROPUESTOS**

REF.	REFERENCIA SIGPAC	CULTIVO	DESCRIPCIÓN CULTIVO	S/R	G.PAGO	PEND. MEDIA (%)	SUP. DEC. ADMISIBLE (ha)	SUP. COMPROM. (ha)	SUP. AJUSTADA COMPR.(I) (ha)	SUP. CONV. SIGPAC (ha)	SUP. CERTIE. (ha)	SUP. CAMPO (ha)	SUP. CAMPO DETER. CULT. DECLARADO (ha)	SUP. DEC. REDUCIDA (ha)	SUP. PROPUESTA (ha)
-795616	04-010-005-00136-007	101194	OLIVAR-LECHIN DE GRANADA	R	429	8,60	0,31	0,31	0,31		0,38			0,31	0,31
-795613	04-010-005-00136-004	101010	OLIVAR-PICUAL	S	429	2,30	0,46	0,46	0,46		0,46			0,46	0,46
-795612	04-010-005-00136-001	101010	OLIVAR-PICUAL	R	429	6,10	0,68	0,68	0,68		0,68			0,68	0,68
-795610	04-010-005-00135-004	101010	OLIVAR-PICUAL	S	429	8,80	0,05	0,05	0,05		0,05			0,05	0,05

(1) Superficie declarada admisible ajustada con la superficie comprometida.

(2) Factor de penalización valorando el alcance para el tipo de compromiso.

Puede verificar la integridad de una copia de este documento mediante la lectura del código QR adjunto o mediante el acceso a la dirección <https://ws050.juntadeandalucia.es/verificarFirma> indicando el código de VERIFICACIÓN

FIRMADO POR	JUAN JOSE SOLER GARCIA	FECHA	03/07/2024	
	ROCIO GUIJARRO MILLAN			
VERIFICACIÓN	Pk2jmGCJWUB3686MPKY7GEXJCD3GC4	PÁGINA	827/2334	



**APELLIDOS Y NOMBRE / RAZÓN SOCIAL** **NIF** **EXPEDIENTE** **ANUALIDAD DE PAGO**  
 GEA RODRIGUEZ ANGEL \*\*\*\*1739\* 1070733 1ª

**IMPORTE POR ANUALIDAD**

	2023	2024	2025	2026	2027
IMPORTE MÁXIMO SUBVENCIONABLE	1.416,37 €	1.416,37 €	1.416,37 €	1.416,37 €	1.416,37 €
IMPORTE MEDIO DE TRANSFERENCIA (€/ha)	216,24 €	216,24 €	216,24 €	216,24 €	216,24 €

**RESUMEN DE UNIDADES**

Cód	GRUPO DE PAGO	Sup. Dec. Admisible (ha)	Sup. Comprometida (ha)	Sup. ajustada compromiso (I) (ha)	% sobredec.	Sup. Propuesta (ha)	Importe Declarado	Importe Topado	Importe Propuesto	Importe tras sobredec.
432	FRUTALES SECANO	6,55		6,55	0,00	6,55	1.416,37	1.416,37	1.416,37	1.416,37
<b>TOTAL</b>		6,55	6,55	6,55		6,55	1.416,37	1.416,37	1.416,37	1.416,37

**APLICACIÓN DE REDUCCIONES Y PENALIZACIONES**

GRUPO DE PAGO	Importe Calculado	Importe prerreduc.	Criterios de subvencionabilidad y compromisos	Presentación tardía	Omisión declaración	Condicionalidad	IMPORTE (Euros) PROPUESTO
FRUTALES SECANO	1.416,37	1.416,37	0,00	0,00	0,00	0,00	1.416,37
<b>TOTAL</b>	1.416,37	1.416,37					1.416,37

**RESUMEN DE PAGOS**

	IMPORTE (Euros)			
	PROPUESTO	FEADER (Eje 2)	MAPA	CAPADR
PROPUESTO	1.416,37	1.203,91	138,95	73,51

**RECINTOS PROPUESTOS**

REF.	REFERENCIA SIGPAC	CULTIVO	DESCRIPCIÓN CULTIVO	S/R	G.PAGO	PEND. MEDIA (%)	SUP. DEC. ADMISIBLE (ha)	SUP. COMPROM. (ha)	SUP. AJUSTADA COMPR.(I) (ha)	SUP. CONV. SIGPAC (ha)	SUP. CERTIE. (ha)	SUP. CAMPO (ha)	SUP. CAMPO DETER. CULT. DECLARADO (ha)	SUP. DEC. REDUCIDA (ha)	SUP. PROPUESTA (ha)
1700000006601237	04-099-011-00143-003	104024	ALMENDROS-MARCONA	S	432	26,60	1,26	1,26	1,26		1,26			1,26	1,26
1700000006601239	04-099-014-00023-003	104024	ALMENDROS-MARCONA	S	432	30,40	2,47	2,47	2,47		2,47			2,47	2,47
1700000006601240	04-099-014-00144-001	104024	ALMENDROS-MARCONA	S	432	27,20	0,41	0,41	0,41		0,41			0,41	0,41
1700000006601241	04-099-011-00152-004	104024	ALMENDROS-MARCONA	S	432	28,10	2,41	2,41	2,41		2,41			2,41	2,41

**INCIDENCIAS**

**INCIDENCIA DESCRIPCIÓN**

100421 Recinto declarado por error para una operación de la 6503, que se ha corregido de oficio marcando la operación correcta, de acuerdo con la fecha de inscripción del recinto en la producción ecológica.  
 Ref:1700000006601237 Recinto:04-099-011-00143-00003 Cultivo:104024 ALMENDROS-MARCONA Secano  
 Ref:1700000006601241 Recinto:04-099-011-00152-00004 Cultivo:104024 ALMENDROS-MARCONA Secano  
 Ref:1700000006601239 Recinto:04-099-014-00023-00003 Cultivo:104024 ALMENDROS-MARCONA Secano  
 Ref:1700000006601240 Recinto:04-099-014-00144-00001 Cultivo:104024 ALMENDROS-MARCONA Secano

(1) Superficie declarada admisible ajustada con la superficie comprometida.  
 (2) Factor de penalización valorando el alcance para el tipo de compromiso.

Puede verificar la integridad de una copia de este documento mediante la lectura del código QR adjunto o mediante el acceso a la dirección <https://ws050.juntadeandalucia.es/verificarFirma> indicando el código de VERIFICACIÓN

FIRMADO POR	JUAN JOSE SOLER GARCIA	FECHA	03/07/2024	
	ROCIO GUIJARRO MILLAN			
VERIFICACIÓN	Pk2jmGCJWUB3686MPKY7GEXJCD3GC4	PÁGINA	828/2334	





**APELLIDOS Y NOMBRE / RAZÓN SOCIAL** **NIF** **EXPEDIENTE** **ANUALIDAD DE PAGO**  
 GEA RODRIGUEZ ENCARNACION \*\*\*\*1738\* 1070392 1ª

**IMPORTE POR ANUALIDAD**

	2023	2024	2025	2026	2027
IMPORTE MÁXIMO SUBVENCIONABLE	1.012,00 €	1.012,00 €	1.012,00 €	1.012,00 €	1.012,00 €
IMPORTE MEDIO DE TRANSFERENCIA (€/ha)	216,24 €	216,24 €	216,24 €	216,24 €	216,24 €

**RESUMEN DE UNIDADES**

Cód	GRUPO DE PAGO	Sup. Dec. Admisible (ha)	Sup. Comprometida (ha)	Sup. ajustada compromiso (I) (ha)	% sobredec.	Sup. Propuesta (ha)	Importe Declarado	Importe Topado	Importe Propuesto	Importe tras sobredec.
432	FRUTALES SECANO	4,70		4,68	0,00	4,68	1.012,00	1.012,00	1.012,00	1.012,00
<b>TOTAL</b>		4,70	4,68	4,68		4,68	1.012,00	1.012,00	1.012,00	1.012,00

**APLICACIÓN DE REDUCCIONES Y PENALIZACIONES**

GRUPO DE PAGO	Importe Calculado	Importe prereduc.	Criterios de subvencionabilidad y compromisos	Presentación tardía	Omisión declaración	Condicionalidad	IMPORTE (Euros) PROPUESTO
FRUTALES SECANO	1.012,00	1.012,00	0,00	0,00	0,00	0,00	1.012,00
<b>TOTAL</b>	1.012,00	1.012,00					1.012,00

**RESUMEN DE PAGOS**

	IMPORTE (Euros)			
	PROPUESTO	FEADER (Eje 2)	MAPA	CAPADR
PROPUESTO	1.012,00	860,20	99,28	52,52

**RECINTOS PROPUESTOS**

REF.	REFERENCIA SIGPAC	CULTIVO	DESCRIPCIÓN CULTIVO	S/R	G.PAGO	PEND. MEDIA (%)	SUP. DEC. ADMISIBLE (ha)	SUP. COMPROM. (ha)	SUP. AJUSTADA COMPROM. (I) (ha)	SUP. CONV. SIGPAC (ha)	SUP. CERTIE. (ha)	SUP. CAMPO (ha)	SUP. CAMPO DETER. CULT. DECLARADO (ha)	SUP. DEC. REDUCIDA (ha)	SUP. PROPUESTA (ha)
170000005328598	04-099-011-00144-001	104024	ALMENDROS-MARCONA	S	432	29,30	1,49	1,47	1,47		1,49			1,47	1,47
1700000005328599	04-099-011-00153-001	104024	ALMENDROS-MARCONA	S	432	27,00	0,21	0,21	0,21		0,21			0,21	0,21
1700000005328600	04-099-011-00152-004	104024	ALMENDROS-MARCONA	S	432	28,10	1,80	1,80	1,80		1,80			1,80	1,80
1700000005328601	04-099-011-00167-001	104024	ALMENDROS-MARCONA	S	432	23,60	0,55	0,55	0,55		0,55			0,55	0,55
1700000005328602	04-099-011-00168-001	104024	ALMENDROS-MARCONA	S	432	23,90	0,52	0,52	0,52		0,52			0,52	0,52
1700000005328603	04-099-014-00131-001	104024	ALMENDROS-MARCONA	S	432	15,90	0,13	0,13	0,13		0,13			0,13	0,13

**INCIDENCIAS****INCIDENCIA DESCRIPCIÓN**

4272 Verifica que las líneas de declaración de las Solicitudes Únicas no tienen solapes con la capa de Retroactividad Gráfica (ambas de la misma campaña) a nivel de expediente/línea de declaración gráfica de la solicitud.  
 Ref:1700000005328598 Recinto:04-099-011-00144-00001 Cultivo: - Agregado de la referencia del recinto.:0 Zona de la referencia del recinto.:0 Superficie solapada.:0,02 Id. Incid.:95939104

(1) Superficie declarada admisible ajustada con la superficie comprometida.  
 (2) Factor de penalización valorando el alcance para el tipo de compromiso.

Puede verificar la integridad de una copia de este documento mediante la lectura del código QR adjunto o mediante el acceso a la dirección <https://ws050.juntadeandalucia.es/verificarFirma> indicando el código de VERIFICACIÓN

FIRMADO POR	JUAN JOSE SOLER GARCIA	FECHA	03/07/2024	
	ROCIO GUIJARRO MILLAN			
VERIFICACIÓN	Pk2jmGCJWUB3686MPKY7GEXJCD3GC4	PÁGINA	829/2334	

**APELLIDOS Y NOMBRE / RAZÓN SOCIAL**

GEA RODRIGUEZ ISABEL

NIF  
\*\*\*\*1740\*EXPEDIENTE  
13000008ANUALIDAD  
DE PAGO  
1ª**IMPORTES POR ANUALIDAD**

	2023	2024	2025	2026	2027
IMPORTE MÁXIMO SUBVENCIONABLE	1.009,84 €	1.009,84 €	1.009,84 €	1.009,84 €	1.009,84 €
IMPORTE MEDIO DE TRANSFERENCIA (€/ha)	216,24 €	216,24 €	216,24 €	216,24 €	216,24 €

**RESUMEN DE UNIDADES**

Cód	GRUPO DE PAGO	Sup. Dec. Admisible (ha)	Sup. Comprometida (ha)	Sup. ajustada compromiso (I) (ha)	% sobredec.	Sup. Propuesta (ha)	Importe Declarado	Importe Topado	Importe Propuesto	Importe tras sobredec.
432	FRUTALES SECANO	4,68		4,67	0,00	4,67	1.009,84	1.009,84	1.009,84	1.009,84
<b>TOTAL</b>		4,68	4,67	4,67		4,67	1.009,84	1.009,84	1.009,84	1.009,84

**APLICACIÓN DE REDUCCIONES Y PENALIZACIONES**

GRUPO DE PAGO	Importe Calculado	Importe prereduc.	Criterios de subvencionabilidad y compromisos	Presentación tardía	Omisión declaración	Condicionidad	IMPORTE (Euros) PROPUESTO
FRUTALES SECANO	1.009,84	1.009,84	0,00	0,00	0,00	0,00	1.009,84
<b>TOTAL</b>	1.009,84	1.009,84					1.009,84

**RESUMEN DE PAGOS**

	IMPORTE (Euros)			
	PROPUESTO	FEADER (Eje 2)	MAPA	CAPADR
PROPUESTO	1.009,84	858,36	99,07	52,41

**RECINTOS PROPUESTOS**

REF.	REFERENCIA SIGPAC	CULTIVO	DESCRIPCIÓN CULTIVO	S/R	G.PAGO	PEND. MEDIA (%)	SUP. DEC. ADMISIBLE (ha)	SUP. COMPROM. (ha)	SUP. AJUSTADA COMPROM. (I) (ha)	SUP. CONV. SIGPAC (ha)	SUP. CERTIE (ha)	SUP. CAMPO (ha)	SUP. CAMPO DETER. CULT. DECLARADO (ha)	SUP. DEC. REDUCIDA (ha)	SUP. PROPUESTA (ha)
7040080	04-099-014-00026-001	104007	ALMENDROS-COMUNA	S	432	19,70	0,73	0,73	0,73		0,73			0,73	0,73
7040081	04-099-014-00094-001	104007	ALMENDROS-COMUNA	S	432	35,50	0,70	0,70	0,70		0,70			0,70	0,70
7040084	04-099-014-00024-002	104007	ALMENDROS-COMUNA	S	432	33,60	1,30	1,30	1,30		1,30			1,30	1,30
7040085	04-099-014-00092-001	104007	ALMENDROS-COMUNA	S	432	33,80	0,39	0,39	0,39		0,39			0,39	0,39
7040086	04-099-014-00114-001	104007	ALMENDROS-COMUNA	S	432	18,00	0,18	0,18	0,18		0,18			0,18	0,18
7040087	04-099-014-00020-003	104007	ALMENDROS-COMUNA	S	432	44,90	0,23	0,23	0,23		0,23			0,23	0,23
7040089	04-099-014-00093-002	104007	ALMENDROS-COMUNA	S	432	34,40	0,55	0,54	0,54		0,54			0,54	0,54
7040091	04-099-014-00021-002	104007	ALMENDROS-COMUNA	S	432	34,10	0,60	0,60	0,60		0,60			0,60	0,60

**INCIDENCIAS****INCIDENCIA DESCRIPCIÓN**

- 3790 Recinto declarado inactivo  
Ref:7040090 Recinto:04-099-014-00091-00001 Cultivo: -
- 100424 Solicita recinto que no está comprometido para la operación.  
Ref:7040090 Recinto:04-099-014-00091-00001 Cultivo:104007 ALMENDROS-COMUNA Secano

(1) Superficie declarada admisible ajustada con la superficie comprometida.  
(2) Factor de penalización valorando el alcance para el tipo de compromiso.

Puede verificar la integridad de una copia de este documento mediante la lectura del código QR adjunto o mediante el acceso a la dirección <https://ws050.juntadeandalucia.es/verificarFirma> indicando el código de VERIFICACIÓN

FIRMADO POR	JUAN JOSE SOLER GARCIA	FECHA	03/07/2024	
	ROCIO GUIJARRO MILLAN			
VERIFICACIÓN	Pk2jmGCJWUB3686MPKY7GEXJCD3GC4	PÁGINA	830/2334	



**APELLIDOS Y NOMBRE / RAZÓN SOCIAL**

GEA SANCHEZ SANTIAGO

**NIF**  
\*\*\*2602\*

**EXPEDIENTE**  
1028383

**ANUALIDAD DE PAGO**  
1ª

**IMPORTE POR ANUALIDAD**

	2023	2024	2025	2026	2027
IMPORTE MÁXIMO SUBVENCIONABLE	2.413,24 €	2.413,24 €	2.413,24 €	2.413,24 €	2.413,24 €
IMPORTE MEDIO DE TRANSFERENCIA (€/ha)	216,24 €	216,24 €	216,24 €	216,24 €	216,24 €

**RESUMEN DE UNIDADES**

Cód	GRUPO DE PAGO	Sup. Dec. Admisible (ha)	Sup. Comprometida (ha)	Sup. ajustada compromiso (I) (ha)	% sobredec.	Sup. Propuesta (ha)	Importe Declarado	Importe Topado	Importe Propuesto	Importe tras sobredec.
432	FRUTALES SECANO	11,16		11,16	0,00	11,16	2.413,24	2.413,24	2.413,24	2.413,24
<b>TOTAL</b>		11,16	11,16	11,16		11,16	2.413,24	2.413,24	2.413,24	2.413,24

**APLICACIÓN DE REDUCCIONES Y PENALIZACIONES**

GRUPO DE PAGO	Importe Calculado	Importe prereduc.	Criterios de subvencionabilidad y compromisos	Presentación tardía	Omisión declaración	Condicionalidad	IMPORTE (Euros) PROPUESTO
FRUTALES SECANO	2.413,24	2.413,24	0,00	0,00	0,00	0,00	2.413,24
<b>TOTAL</b>	2.413,24	2.413,24					2.413,24

**RESUMEN DE PAGOS**

	IMPORTE (Euros)			
	PROPUESTO	FEADER (Eje 2)	MAPA	CAPADR
PROPUESTO	2.413,24	2.051,25	236,74	125,25

**RECINTOS PROPUESTOS**

REF.	REFERENCIA SIGPAC	CULTIVO DESCRIPCIÓN CULTIVO	S/R	G.PAGO	PEND. MEDIA (%)	SUP. DEC. ADMISIBLE (ha)	SUP. COMPROM. (ha)	SUP. AJUSTADA COMPROM. (I) (ha)	SUP. CONV. SIGPAC (ha)	SUP. CERTIE (ha)	SUP. CAMPO (ha)	SUP. CAMPO DETER. CULT. DECLARADO (ha)	SUP. DEC. REDUCIDA (ha)	SUP. PROPUESTA (ha)
-29106	04-098-018-00156-002	104020 ALMENDROS-GUARA	S	432	10,20	0,34	0,34	0,34		0,34			0,34	0,34
-29105	04-098-018-00132-003	104020 ALMENDROS-GUARA	S	432	17,00	0,03	0,03	0,03		0,03			0,03	0,03
1700000002662312	04-006-002-00052-001	104024 ALMENDROS-MARCONA	S	432	8,50	1,83	1,83	1,83		1,83			1,83	1,83
1700000002662314	04-006-006-00007-001	104007 ALMENDROS-COMUNA	S	432	14,10	3,74	3,74	3,74		3,74			3,74	3,74
1700000002662316	04-098-018-00132-001	104020 ALMENDROS-GUARA	S	432	9,90	1,39	1,39	1,39		1,39			1,39	1,39
1700000002662317	04-098-018-00156-001	104020 ALMENDROS-GUARA	S	432	12,50	1,80	1,80	1,80		1,80			1,80	1,80
1700000002662318	04-098-019-00152-003	104020 ALMENDROS-GUARA	S	432	15,90	0,42	0,42	0,42		0,42			0,42	0,42
1700000002662319	04-098-019-00152-002	104020 ALMENDROS-GUARA	S	432	10,00	0,34	0,34	0,34		0,34			0,34	0,34
1700000002662320	04-098-018-00154-001	104020 ALMENDROS-GUARA	S	432	10,60	1,27	1,27	1,27		1,27			1,27	1,27

(1) Superficie declarada admisible ajustada con la superficie comprometida.  
(2) Factor de penalización valorando el alcance para el tipo de compromiso.

Puede verificar la integridad de una copia de este documento mediante la lectura del código QR adjunto o mediante el acceso a la dirección <https://ws050.juntadeandalucia.es/verificarFirma> indicando el código de VERIFICACIÓN

FIRMADO POR	JUAN JOSE SOLER GARCIA	FECHA	03/07/2024	
	ROCIO GUIJARRO MILLAN			
VERIFICACIÓN	Pk2jmGCJWUB3686MPKY7GEXJCD3GC4	PÁGINA	831/2334	



<u>APELLIDOS Y NOMBRE / RAZÓN SOCIAL</u>	<u>NIF</u>	<u>EXPEDIENTE</u>	<u>ANUALIDAD DE PAGO</u>		
GEA SERRANO CLEMENTA	****6676*	1257745	1ª		
<u>IMPORTE POR ANUALIDAD</u>					
	<b>2023</b>	<b>2024</b>	<b>2025</b>	<b>2026</b>	<b>2027</b>
IMPORTE MÁXIMO SUBVENCIONABLE	3.014,39 €	3.014,39 €	3.014,39 €	3.014,39 €	3.014,39 €
IMPORTE MEDIO DE TRANSFERENCIA (€/ha)	216,24 €	216,24 €	216,24 €	216,24 €	216,24 €

<u>RESUMEN DE UNIDADES</u>										
<u>Cód</u>	<u>GRUPO DE PAGO</u>	<u>Sup. Dec. Admisible (ha)</u>	<u>Sup. Comprometida (ha)</u>	<u>Sup. ajustada compromiso (1) (ha)</u>	<u>% sobredec.</u>	<u>Sup. Propuesta (ha)</u>	<u>Importe Declarado</u>	<u>Importe Topado</u>	<u>Importe Propuesto</u>	<u>Importe tras sobredec.</u>
432	FRUTALES SECANO	13,94		13,94	0,00	13,94	3.014,39	3.014,39	3.014,39	3.014,39
<b>TOTAL</b>		13,94	13,94	13,94		13,94	3.014,39	3.014,39	3.014,39	3.014,39

<u>APLICACIÓN DE REDUCCIONES Y PENALIZACIONES</u>										
<u>GRUPO DE PAGO</u>	<u>Importe Calculado</u>	<u>Importe prerreduc.</u>	<u>Criterios de subvencionabilidad y compromisos</u>	<u>Presentación tardía</u>	<u>Omisión declaración</u>	<u>Condicionidad</u>	<u>IMPORTE (Euros)</u>			
<u>FRUTALES SECANO</u>	3.014,39	3.014,39	0,00	0,00	0,00	0,00	<u>PROPUESTO</u>			
<b>TOTAL</b>	3.014,39	3.014,39					3.014,39			

<u>RESUMEN DE PAGOS</u>					<u>IMPORTE (Euros)</u>				
					<u>PROPUESTO</u>	<u>FEADER (Eje 2)</u>		<u>MAPA</u>	<u>CAPADR</u>
					3.014,39	2.562,23	295,71	156,45	

<u>REF.</u>	<u>REFERENCIA SIGPAC</u>	<u>CULTIVO/DESCRIPCIÓN CULTIVO</u>	<u>S/R</u>	<u>G.PAGO</u>	<u>PEND. MEDIA (%)</u>	<u>SUP. DEC. ADMISIBLE (ha)</u>	<u>SUP. COMPROM. (ha)</u>	<u>SUP. AJUSTADA COMPROM. (1) (ha)</u>	<u>SUP. CONV. SIGPAC (ha)</u>	<u>SUP. CERTIE (ha)</u>	<u>SUP. CAMPO (ha)</u>	<u>SUP. CAMPO DETER. CULT. DECLARADO (ha)</u>	<u>SUP. DEC. REDUCIDA (ha)</u>	<u>SUP. PROPUESTA (ha)</u>
-740468	04-098-083-00062-002	104020 ALMENDROS-GUARA	S	432	19,40	0,24	0,24	0,24		0,24			0,24	0,24
-740467	04-098-083-00003-001	104007 ALMENDROS-COMUNA	S	432	16,20	0,23	0,23	0,23		0,23			0,23	0,23
-740466	04-098-083-00003-001	104020 ALMENDROS-GUARA	S	432	16,20	0,50	0,50	0,50		0,50			0,50	0,50
-740465	04-098-083-00001-005	104020 ALMENDROS-GUARA	S	432	15,20	0,10	0,10	0,10		0,10			0,10	0,10
1700000005184478	04-098-084-00074-002	104057 ALMENDROS-AVIJOR	S	432	12,80	0,83	0,83	0,83		0,83			0,83	0,83
1700000005184479	04-098-084-00074-003	104057 ALMENDROS-AVIJOR	S	432	8,50	0,61	0,61	0,61		0,61			0,61	0,61
1700000005184480	04-098-083-00001-001	104024 ALMENDROS-MARCONA	S	432	19,80	0,62	0,62	0,62		0,62			0,62	0,62
1700000005184482	04-098-083-00002-001	104007 ALMENDROS-COMUNA	S	432	19,70	0,29	0,29	0,29		0,29			0,29	0,29
1700000005184483	04-098-083-00004-005	104022 ALMENDROS-LARGUETA	S	432	29,40	0,09	0,09	0,09		0,09			0,09	0,09
1700000005184484	04-098-083-00003-001	104020 ALMENDROS-GUARA	S	432	16,20	0,65	0,65	0,65		0,65			0,65	0,65
1700000005184485	04-098-083-00003-009	104057 ALMENDROS-AVIJOR	S	432	21,00	1,10	1,10	1,10		1,10			1,10	1,10
1700000005184486	04-098-083-00109-003	104020 ALMENDROS-GUARA	S	432	17,60	0,36	0,36	0,36		0,36			0,36	0,36
1700000005184487	04-098-083-00003-002	104007 ALMENDROS-COMUNA	S	432	20,90	0,03	0,03	0,03		0,03			0,03	0,03
1700000005184490	04-098-083-00008-001	104020 ALMENDROS-GUARA	S	432	23,40	0,03	0,03	0,03		0,03			0,03	0,03
1700000005184491	04-098-083-00005-001	104020 ALMENDROS-GUARA	S	432	22,80	0,75	0,75	0,75		0,75			0,75	0,75
1700000005184492	04-098-083-00013-001	104020 ALMENDROS-GUARA	S	432	17,70	0,60	0,60	0,60		0,60			0,60	0,60
1700000005184493	04-098-083-00010-001	104020 ALMENDROS-GUARA	S	432	11,40	0,06	0,06	0,06		0,06			0,06	0,06
1700000005184494	04-098-083-00055-003	104020 ALMENDROS-GUARA	S	432	19,40	2,33	2,33	2,33		2,33			2,33	2,33
1700000005184496	04-098-083-00062-002	104020 ALMENDROS-GUARA	S	432	19,40	0,29	0,29	0,29		0,29			0,29	0,29
1700000005184497	04-098-083-00060-001	104020 ALMENDROS-GUARA	S	432	14,40	3,89	3,89	3,89		3,89			3,89	3,89
1700000005184498	04-098-083-00064-001	104020 ALMENDROS-GUARA	S	432	19,00	0,21	0,21	0,21		0,21			0,21	0,21
1700000005184499	04-098-083-00109-004	104020 ALMENDROS-GUARA	S	432	24,00	0,13	0,13	0,13		0,13			0,13	0,13

<u>INCIDENCIAS</u>	
<u>INCIDENCIA</u>	<u>DESCRIPCIÓN</u>
242	Recinto pendiente de acreditación de titularidad. Ref:1700000005184477 Recinto:04-098-083-00004-00004 Cultivo:104020 ALMENDROS-GUARA Secano
100402	Recinto solicitado no forma parte de ningún organismo de control autorizado para la producción ecológica en Andalucía o fecha de inscripción posterior al plazo establecido ( Anexo I. Criterios de Subvencionabilidad. Orden 28 de marzo de 2023 ). Ref:-1286774 Recinto:04-098-083-00003-00014 Cultivo:20000 BARBECHO TRADICIONAL-SIN VARIEDAD Secano
100424	Solicita recinto que no está comprometido para la operación. Ref:-1286774 Recinto:04-098-083-00003-00014 Cultivo:20000 BARBECHO TRADICIONAL-SIN VARIEDAD Secano Ref:1700000005184477 Recinto:04-098-083-00004-00004 Cultivo:104020 ALMENDROS-GUARA Secano

(1) Superficie declarada admisible ajustada con la superficie comprometida.  
(2) Factor de penalización valorando el alcance para el tipo de compromiso.

Puede verificar la integridad de una copia de este documento mediante la lectura del código QR adjunto o mediante el acceso a la dirección <a href="https://ws050.juntadeandalucia.es/verificarFirma">https://ws050.juntadeandalucia.es/verificarFirma</a> indicando el código de VERIFICACIÓN				
FIRMADO POR	JUAN JOSE SOLER GARCIA	FECHA	03/07/2024	
	ROCIO GUIJARRO MILLAN			
VERIFICACIÓN	Pk2jmGCJWUB3686MPKY7GEXJCD3GC4	PÁGINA	832/2334	

**APELLIDOS Y NOMBRE / RAZÓN SOCIAL**

GEODA TERREROS S.L

**NIF**

\*\*\*\*8526\*

**EXPEDIENTE**

1283434

**ANUALIDAD DE PAGO**

1ª

**IMPORTE POR ANUALIDAD**

	2023	2024	2025	2026	2027
IMPORTE MÁXIMO SUBVENCIONABLE	12.390,06 €	12.390,06 €	12.390,06 €	12.390,06 €	12.390,06 €
IMPORTE MEDIO DE TRANSFERENCIA (€/ha)	236,14 €	236,14 €	236,14 €	236,14 €	236,14 €

**RESUMEN DE UNIDADES**

Cód	GRUPO DE PAGO	Sup. Dec. Admisible (ha)	Sup. Comprometida (ha)	Sup. ajustada compromiso (1) (ha)	% sobredec.	Sup. Propuesta (ha)	Importe Declarado	Importe Topado	Importe Propuesto	Importe tras sobredec.
429	OLIVAR	32,18		32,18	0,00	32,18	7.977,42	7.977,42	7.977,42	7.977,42
431	VIÑEDO	1,06		1,06	0,00	1,06	254,34	254,34	254,34	254,34
432	FRUTALES SECANO	19,23		19,23	0,00	19,23	4.158,30	4.158,30	4.158,30	4.158,30
<b>TOTAL</b>		52,47	52,47	52,47		52,47	12.390,06	12.390,06	12.390,06	12.390,06

**APLICACIÓN DE REDUCCIONES Y PENALIZACIONES**

GRUPO DE PAGO	Importe Calculado	Importe prereduc.	Criterios de subvencionabilidad y compromisos	Presentación tardía	Omisión declaración	Condicionalidad	IMPORTE (Euros)
							PROPUESTO
FRUTALES SECANO	4.158,30	4.158,30	0,00	0,00	0,00	0,00	4.158,30
OLIVAR	7.977,42	7.977,42	0,00	0,00	0,00	0,00	7.977,42
VIÑEDO	254,34	254,34	0,00	0,00	0,00	0,00	254,34
<b>TOTAL</b>	12.390,06	12.390,06					12.390,06

**RESUMEN DE PAGOS**

PROPUESTO	IMPORTE (Euros)			
	PROPUESTO	FEADER (Eje 2)	MAPA	CAPADR
	12.390,06	10.531,56	1.215,46	643,04

(1) Superficie declarada admisible ajustada con la superficie comprometida.  
(2) Factor de penalización valorando el alcance para el tipo de compromiso.

Puede verificar la integridad de una copia de este documento mediante la lectura del código QR adjunto o mediante el acceso a la dirección <https://ws050.juntadeandalucia.es/verificarFirma> indicando el código de VERIFICACIÓN

FIRMADO POR	JUAN JOSE SOLER GARCIA	FECHA	03/07/2024	
	ROCIO GUIJARRO MILLAN			
VERIFICACIÓN	Pk2jmGCJWUB3686MPKY7GEXJCD3GC4	PÁGINA	833/2334	



**RECINTOS PROPUESTOS**

REF.	REFERENCIA SIGPAC	CULTIVO DESCRIPCIÓN CULTIVO	S/R	G.PAGO	PEND. MEDIA (%)	SUP. DEC. ADMISIBLE (ha)	SUP. COMPROM. (ha)	SUP. AJUSTADA COMPR.(1) (ha)	SUP. CONV. SIGPAC (ha)	SUP. CERTIF. (ha)	SUP. CAMPO (ha)	SUP. CAMPO DETER. CULT. DECLARADO (ha)	SUP. DEC. REDUCIDA (ha)	SUP. PROPUESTA (ha)
-1616752	04-090-019-06007-003	101010 OLIVAR-PICUAL	R	429	6,70	0,75	0,75	0,75		1,01			0,75	0,75
-1616664	04-090-019-06007-026	101010 OLIVAR-PICUAL	S	429	4,60	0,03	0,03	0,03		0,03			0,03	0,03
-1616661	04-090-019-00044-002	101010 OLIVAR-PICUAL	S	429	7,10	0,20	0,20	0,20		0,20			0,20	0,20
-1616593	04-090-019-00043-003	101003 OLIVAR-ARBEQUINA	R	429	12,30	3,17	3,17	3,17		3,17			3,17	3,17
-1616579	04-090-019-00041-001	101138 OLIVAR-HOJIBLANCA	S	429	10,50	5,45	5,45	5,45		5,45			5,45	5,45
-1064425	04-090-018-00006-007	101003 OLIVAR-ARBEQUINA	S	429	10,90	2,92	2,92	2,92		2,92			2,92	2,92
-1064394	04-090-018-00006-041	101003 OLIVAR-ARBEQUINA	S	429	9,00	0,03	0,03	0,03		0,03			0,03	0,03
-1064393	04-090-018-00006-039	101003 OLIVAR-ARBEQUINA	S	429	18,90	1,27	1,27	1,27		1,27			1,27	1,27
1700000003487253	04-027-009-00099-001	101010 OLIVAR-PICUAL	S	429	9,30	1,93	1,93	1,93		1,93			1,93	1,93
1700000003487280	04-090-019-00041-007	101138 OLIVAR-HOJIBLANCA	S	429	21,80	0,09	0,09	0,09		0,09			0,09	0,09
1700000003487283	04-090-019-00043-022	101003 OLIVAR-ARBEQUINA	R	429	14,00	0,64	0,64	0,64		0,64			0,64	0,64
1700000003487289	04-090-018-00007-001	101010 OLIVAR-PICUAL	S	429	24,60	0,03	0,03	0,03		0,03			0,03	0,03
1700000003487290	04-090-019-00039-002	101138 OLIVAR-HOJIBLANCA	S	429	19,90	0,02	0,02	0,02		0,02			0,02	0,02
1700000003487291	04-090-019-00039-012	101138 OLIVAR-HOJIBLANCA	S	429	10,20	0,22	0,22	0,22		0,22			0,22	0,22
1700000003487292	04-090-019-00039-013	101138 OLIVAR-HOJIBLANCA	S	429	15,00	0,02	0,02	0,02		0,02			0,02	0,02
1700000003487298	04-090-019-00051-011	101138 OLIVAR-HOJIBLANCA	S	429	4,90	0,04	0,04	0,04		0,04			0,04	0,04
1700000003487299	04-090-019-00051-013	101138 OLIVAR-HOJIBLANCA	S	429	14,40	0,04	0,04	0,04		0,04			0,04	0,04
1700000003487300	04-090-019-00051-008	101138 OLIVAR-HOJIBLANCA	S	429	10,60	0,07	0,07	0,07		0,07			0,07	0,07
1700000003487301	04-090-019-00051-010	101138 OLIVAR-HOJIBLANCA	S	429	5,60	0,04	0,04	0,04		0,04			0,04	0,04
1700000003487302	04-090-019-00057-003	101138 OLIVAR-HOJIBLANCA	S	429	8,00	8,87	8,87	8,87		8,87			8,87	8,87
1700000003487303	04-090-019-00087-003	101138 OLIVAR-HOJIBLANCA	S	429	12,10	1,67	1,67	1,67		1,67			1,67	1,67
1700000003487304	04-090-019-00087-004	101138 OLIVAR-HOJIBLANCA	S	429	5,80	1,68	1,68	1,68		1,68			1,68	1,68
1700000003487306	04-090-019-09011-005	101194 OLIVAR-LECHIN DE GRANADA	S	429	12,40	0,03	0,03	0,03		0,17			0,03	0,03
1700000003487308	04-095-012-00015-002	101138 OLIVAR-HOJIBLANCA	S	429	5,60	0,08	0,08	0,08		0,08			0,08	0,08
1700000003487309	04-095-012-00015-001	101138 OLIVAR-HOJIBLANCA	S	429	6,10	0,07	0,07	0,07		0,07			0,07	0,07
1700000003487310	04-095-012-00013-002	101138 OLIVAR-HOJIBLANCA	S	429	2,00	0,13	0,13	0,13		0,13			0,13	0,13
1700000003487311	04-095-012-00015-007	101138 OLIVAR-HOJIBLANCA	S	429	6,50	0,10	0,10	0,10		0,10			0,10	0,10
1700000003487312	04-095-012-00015-003	101138 OLIVAR-HOJIBLANCA	S	429	7,60	0,40	0,40	0,40		0,40			0,40	0,40
1700000003487313	04-090-018-00006-024	101138 OLIVAR-HOJIBLANCA	S	429	5,00	0,89	0,89	0,89		0,89			0,89	0,89
1700000003487314	04-090-018-00006-010	101138 OLIVAR-HOJIBLANCA	S	429	13,00	0,27	0,27	0,27		0,27			0,27	0,27
1700000003487315	04-090-018-00006-006	101138 OLIVAR-HOJIBLANCA	S	429	8,00	0,99	0,99	0,99		0,99			0,99	0,99
1700000003487316	04-090-018-00006-001	101010 OLIVAR-PICUAL	S	429	19,20	0,04	0,04	0,04		0,04			0,04	0,04
-1064540	04-090-018-00006-032	102000 VIÑEDO VINIFICACIÓN-SIN VARIEDAD	S	431	5,70	0,80	0,80	0,80		0,80			0,80	0,80
1700000003487286	04-027-009-00099-002	102000 VIÑEDO VINIFICACIÓN-SIN VARIEDAD	S	431	3,60	0,12	0,12	0,12		0,12			0,12	0,12
1700000003487288	04-090-018-00006-034	102000 VIÑEDO VINIFICACIÓN-SIN VARIEDAD	R	431	20,20	0,14	0,14	0,14		0,14			0,14	0,14
-1616739	04-090-019-00045-021	104003 ALMENDROS-ANTOÑETA	S	432	7,80	4,53	4,53	4,53		4,53			4,53	4,53
-1616735	04-090-019-00045-002	104003 ALMENDROS-ANTOÑETA	S	432	10,60	7,10	7,10	7,10		7,10			7,10	7,10
-1616732	04-090-019-00045-015	104008 ALMENDROS-CONSTANTI	S	432	9,20	0,60	0,60	0,60		0,60			0,60	0,60
-1616731	04-090-019-06007-015	104008 ALMENDROS-CONSTANTI	S	432	2,90	0,14	0,14	0,14		0,14			0,14	0,14
-1616686	04-090-019-06007-023	104008 ALMENDROS-CONSTANTI	S	432	7,70	0,08	0,08	0,08		0,08			0,08	0,08
-1616685	04-090-019-00045-001	104008 ALMENDROS-CONSTANTI	S	432	14,80	0,36	0,36	0,36		0,36			0,36	0,36
-1616674	04-090-019-06007-008	104008 ALMENDROS-CONSTANTI	S	432	13,10	0,24	0,24	0,24		0,24			0,24	0,24
-1616666	04-090-019-00044-008	104008 ALMENDROS-CONSTANTI	S	432	18,20	0,26	0,26	0,26		0,26			0,26	0,26
-1616649	04-090-019-00044-001	104008 ALMENDROS-CONSTANTI	S	432	16,70	0,96	0,96	0,96		0,96			0,96	0,96
1700000003487322	04-095-012-00013-003	104057 ALMENDROS-AVIJOR	S	432	6,40	4,72	4,72	4,72		4,72			4,72	4,72
1700000003487330	04-090-018-00006-012	104007 ALMENDROS-COMUNA	S	432	12,30	0,24	0,24	0,24		0,24			0,24	0,24

**INCIDENCIAS**

**INCIDENCIA DESCRIPCIÓN**

- 100402 Recinto solicitado no forma parte de ningún organismo de control autorizado para la producción ecológica en Andalucía o fecha de inscripción posterior al plazo establecido ( Anexo I. Criterios de Subvencionabilidad. Orden 28 de marzo de 2023 ).  
 Ref:-1616654 Recinto:04-090-019-06007-0014 Cultivo:104008 ALMENDROS-CONSTANTI Secano  
 Ref:-1616741 Recinto:04-090-019-06007-00016 Cultivo:101010 OLIVAR-PICUAL Secano  
 Ref:-1616740 Recinto:04-090-019-06007-00021 Cultivo:104008 ALMENDROS-CONSTANTI Secano
- 100424 Solicita recinto que no está comprometido para la operación.  
 Ref:-1616654 Recinto:04-090-019-06007-00014 Cultivo:104008 ALMENDROS-CONSTANTI Secano  
 Ref:-1616741 Recinto:04-090-019-06007-00016 Cultivo:101010 OLIVAR-PICUAL Secano  
 Ref:-1616740 Recinto:04-090-019-06007-00021 Cultivo:104008 ALMENDROS-CONSTANTI Secano

(1) Superficie declarada admisible ajustada con la superficie comprometida.  
 (2) Factor de penalización valorando el alcance para el tipo de compromiso.

Puede verificar la integridad de una copia de este documento mediante la lectura del código QR adjunto o mediante el acceso a la dirección <a href="https://ws050.juntadeandalucia.es/verificarFirma">https://ws050.juntadeandalucia.es/verificarFirma</a> indicando el código de VERIFICACIÓN					
FIRMADO POR	JUAN JOSE SOLER GARCIA		FECHA		03/07/2024
	ROCIO GUIJARRO MILLAN				
VERIFICACIÓN	Pk2jmGCJWUB3686MPKY7GEXJCD3GC4		PÁGINA		834/2334



**APELLIDOS Y NOMBRE / RAZÓN SOCIAL**

GEREZ BELMONTE ANGELA

**NIF**  
\*\*\*\*7386\*

**EXPEDIENTE**  
1150749

**ANUALIDAD DE PAGO**  
1ª

**IMPORTE POR ANUALIDAD**

	2023	2024	2025	2026	2027
IMPORTE MÁXIMO SUBVENCIONABLE	3.304,15 €	3.304,15 €	3.304,15 €	3.304,15 €	3.304,15 €
IMPORTE MEDIO DE TRANSFERENCIA (€/ha)	216,24 €	216,24 €	216,24 €	216,24 €	216,24 €

**RESUMEN DE UNIDADES**

Cód	GRUPO DE PAGO	Sup. Dec. Admisible (ha)	Sup. Comprometida (ha)	Sup. ajustada compromiso (I) (ha)	% sobredec.	Sup. Propuesta (ha)	Importe Declarado	Importe Topado	Importe Propuesto	Importe tras sobredec.
432	FRUTALES SECANO	15,28		15,28	0,00	15,28	3.304,15	3.304,15	3.304,15	3.304,15
<b>TOTAL</b>		15,28	15,28	15,28		15,28	3.304,15	3.304,15	3.304,15	3.304,15

**APLICACIÓN DE REDUCCIONES Y PENALIZACIONES**

GRUPO DE PAGO	Importe Calculado	Importe prereduc.	Criterios de subvencionabilidad y compromisos	Presentación tardía	Omisión declaración	Condicionalidad	IMPORTE (Euros) PROPUESTO
FRUTALES SECANO	3.304,15	3.304,15	0,00	0,00	0,00	0,00	3.304,15
<b>TOTAL</b>	3.304,15	3.304,15					3.304,15

**RESUMEN DE PAGOS**

	IMPORTE ( Euros )		
	PROPUESTO	FEADER (Eje 2)	MAPA
PROPUESTO	3.304,15	2.808,53	324,14
			CAPADR 171,48

**RECINTOS PROPUESTOS**

REF.	REFERENCIA SIGPAC	CULTIVO	DESCRIPCIÓN CULTIVO	S/R	G.PAGO	PEND. MEDIA (%)	SUP. DEC. ADMISIBLE (ha)	SUP. COMPROM. (ha)	SUP. AJUSTADA COMPROM. (I) (ha)	SUP. CONV. SIGPAC (ha)	SUP. CERTIE (ha)	SUP. CAMPO (ha)	SUP. CAMPO DETER. CULT. DECLARADO (ha)	SUP. DEC. REDUCIDA (ha)	SUP. PROPUESTA (ha)
1700000005814058	04-099-015-00003-003	104024	ALMENDROS-MARCONA	S	432	31,30	9,33	9,33	9,33		9,33			9,33	9,33
1700000005814059	04-099-016-00013-002	104024	ALMENDROS-MARCONA	S	432	32,30	5,95	5,95	5,95		5,95			5,95	5,95

(1) Superficie declarada admisible ajustada con la superficie comprometida.  
(2) Factor de penalización valorando el alcance para el tipo de compromiso.

Puede verificar la integridad de una copia de este documento mediante la lectura del código QR adjunto o mediante el acceso a la dirección <https://ws050.juntadeandalucia.es/verificarFirma> indicando el código de VERIFICACIÓN

FIRMADO POR	JUAN JOSE SOLER GARCIA	FECHA	03/07/2024	
	ROCIO GUIJARRO MILLAN			
VERIFICACIÓN	Pk2jmGCJWUB3686MPKY7GEXJCD3GC4	PÁGINA	835/2334	



**APELLIDOS Y NOMBRE / RAZÓN SOCIAL** **NIF** **EXPEDIENTE** **ANUALIDAD DE PAGO**  
 GESTIMUR S.L. \*\*\*\*2743\* 13000041 1ª

**IMPORTE POR ANUALIDAD**

	2023	2024	2025	2026	2027
IMPORTE MÁXIMO SUBVENCIONABLE	13.986,40 €	13.986,40 €	13.986,40 €	13.986,40 €	13.986,40 €
IMPORTE MEDIO DE TRANSFERENCIA (€/ha)	349,66 €	349,66 €	349,66 €	349,66 €	349,66 €

**RESUMEN DE UNIDADES**

Cód	GRUPO DE PAGO	Sup. Dec. Admisible (ha)	Sup. Comprometida (ha)	Sup. ajustada compromiso (1) (ha)	% sobredec.	Sup. Propuesta (ha)	Importe Declarado	Importe Topado	Importe Propuesto	Importe tras sobredec.
433	FRUTALES REGADÍO	101,80		40,00	0,00	40,00	13.986,40	13.986,40	13.986,40	13.986,40
<b>TOTAL</b>		101,80	40,00	40,00		40,00	13.986,40	13.986,40	13.986,40	13.986,40

**APLICACIÓN DE REDUCCIONES Y PENALIZACIONES**

GRUPO DE PAGO	Importe Calculado	Importe prereduc.	Criterios de subvencionabilidad y compromisos	Presentación tardía	Omisión declaración	Condicionidad	IMPORTE (Euros) PROPUESTO
FRUTALES REGADÍO	13.986,40	13.986,40	0,00	0,00	0,00	0,00	13.986,40
<b>TOTAL</b>	13.986,40	13.986,40					13.986,40

**RESUMEN DE PAGOS**

	IMPORTE ( Euros )			
	PROPUESTO	FEADER (Eje 2)	MAPA	CAPADR
PROPUESTO	13.986,40	11.888,44	1.372,07	725,89

(1) Superficie declarada admisible ajustada con la superficie comprometida.  
 (2) Factor de penalización valorando el alcance para el tipo de compromiso.

Puede verificar la integridad de una copia de este documento mediante la lectura del código QR adjunto o mediante el acceso a la dirección <https://ws050.juntadeandalucia.es/verificarFirma> indicando el código de VERIFICACIÓN

FIRMADO POR	JUAN JOSE SOLER GARCIA	FECHA	03/07/2024	
	ROCIO GUIJARRO MILLAN			
VERIFICACIÓN	Pk2jmGCJWUB3686MPKY7GEXJCD3GC4	PÁGINA	836/2334	







**RECINTOS PROPUESTOS**

REF.	REFERENCIA SIGPAC	CULTIVO DESCRIPCIÓN CULTIVO	S/R G.PAGO	PEND. MEDIA (%)	SUP. ADMISIBLE (ha)	SUP. COMPROM. (ha)	SUP. AJUSTADA COMPROM. (ha)	SUP. CONV. SIGPAC (ha)	SUP. CERTIE. (ha)	SUP. CAMPO (ha)	SUP. CAMPO DECLARADO (ha)	SUP. DEC. REDUCIDA (ha)	SUP. PROPUESTA (ha)
7040297	04-035-020-00203-014	209200 MANDARINO-MANDARINO COMÚN	R 433	12,50	0,03	0,03	0,03		0,03			0,03	0,03
7040298	04-035-020-00205-015	207004 LIMONERO-VERNA	R 433	39,70	0,07	0,07	0,07		0,07			0,07	0,07
7040299	04-035-020-00206-006	209200 MANDARINO-MANDARINO COMÚN	R 433	17,10	0,77	0,77	0,77		0,77			0,77	0,77
7040300	04-035-020-00284-002	207002 LIMONERO-FINO	R 433	10,30	0,20	0,20	0,20		0,20			0,20	0,20
7040301	04-035-020-00284-010	207002 LIMONERO-FINO	R 433	11,80	0,15	0,15	0,15		0,15			0,15	0,15
7040310	04-035-017-03011-002	206001 NARANJO-LANE LATE	R 433	14,10	3,55	3,55	3,55		3,56			3,55	3,55
7040311	04-035-017-03008-001	204008 CLEMENTINAS-CLEMENULES	R 433	15,60	0,26	0,26	0,26		0,26			0,26	0,26
7040312	04-035-017-03134-022	207004 LIMONERO-VERNA	R 433	21,20	0,14	0,14	0,14		0,14			0,14	0,14
7040314	04-035-020-00193-003	207002 LIMONERO-FINO	R 433	10,80	0,32	0,32	0,32		0,32			0,32	0,32
7040315	04-035-020-00196-006	207002 LIMONERO-FINO	R 433	9,90	0,27	0,27	0,27		0,27			0,27	0,27
7040316	04-035-020-00199-006	207002 LIMONERO-FINO	R 433	8,80	1,22	1,22	1,22		1,22			1,22	1,22
7040317	04-035-020-00200-003	207002 LIMONERO-FINO	R 433	16,40	0,39	0,39	0,39		0,39			0,39	0,39
7040318	04-035-020-00201-002	207002 LIMONERO-FINO	R 433	11,50	0,21	0,21	0,21		0,21			0,21	0,21
7040319	04-035-020-00202-002	207002 LIMONERO-FINO	R 433	18,30	1,13	1,13	1,13		1,13			1,13	1,13
7040320	04-035-020-00203-007	207004 LIMONERO-VERNA	R 433	13,00	0,23	0,23	0,23		0,23			0,23	0,23
7040321	04-035-020-00204-001	207004 LIMONERO-VERNA	R 433	15,20	0,73	0,73	0,73		0,73			0,73	0,73
7040322	04-035-020-00204-005	209200 MANDARINO-MANDARINO COMÚN	R 433	9,40	0,19	0,19	0,19		0,19			0,19	0,19
7040323	04-035-020-00263-006	207002 LIMONERO-FINO	R 433	7,30	0,16	0,16	0,16		0,16			0,16	0,16
7040324	04-035-020-00359-017	206001 NARANJO-LANE LATE	R 433	8,30	0,14	0,14	0,14		0,14			0,14	0,14
7040325	04-035-020-00359-022	206001 NARANJO-LANE LATE	R 433	14,00	0,11	0,11	0,11		0,11			0,11	0,11
7040326	04-035-020-00360-023	206001 NARANJO-LANE LATE	R 433	14,40	0,02	0,02	0,02		0,02			0,02	0,02
7040327	04-035-020-00360-024	207002 LIMONERO-FINO	R 433	17,00	0,04	0,04	0,04		0,04			0,04	0,04
7040331	04-035-017-03134-011	206001 NARANJO-LANE LATE	R 433	15,50	1,63	1,63	1,63		2,20			1,63	1,63
7040332	04-035-017-03134-011	207004 LIMONERO-VERNA	R 433	15,50	8,33	8,33	8,33		11,27			8,33	8,33
7040333	04-035-017-03009-003	206001 NARANJO-LANE LATE	R 433	16,40	1,10	1,10	1,10		1,10			1,10	1,10
7040334	04-035-017-03009-008	204008 CLEMENTINAS-CLEMENULES	R 433	20,20	0,01	0,01	0,01		0,01			0,01	0,01
7040335	04-035-017-03010-001	206001 NARANJO-LANE LATE	R 433	16,20	1,88	1,88	1,88		1,88			1,88	1,88
7040336	04-035-017-03014-003	207004 LIMONERO-VERNA	R 433	9,70	0,86	0,86	0,86		0,86			0,86	0,86
7040337	04-035-017-03089-003	207004 LIMONERO-VERNA	R 433	9,10	0,25	0,25	0,25		0,25			0,25	0,25
7040338	04-035-017-03137-001	204008 CLEMENTINAS-CLEMENULES	R 433	11,40	0,88	0,88	0,88		0,88			0,88	0,88
7040339	04-035-017-03146-001	207004 LIMONERO-VERNA	R 433	6,90	0,80	0,80	0,80		0,80			0,80	0,80
7040340	04-035-020-00199-004	207002 LIMONERO-FINO	R 433	4,60	0,47	0,47	0,47		0,47			0,47	0,47
7040341	04-035-020-00203-002	209200 MANDARINO-MANDARINO COMÚN	R 433	12,00	0,30	0,30	0,30		0,30			0,30	0,30
7040342	04-035-020-00203-009	207004 LIMONERO-VERNA	R 433	13,70	2,07	2,07	2,07		2,07			2,07	2,07
7040343	04-035-020-00205-004	209200 MANDARINO-MANDARINO COMÚN	R 433	9,10	0,16	0,16	0,16		0,16			0,16	0,16
7040344	04-035-020-00205-005	209200 MANDARINO-MANDARINO COMÚN	R 433	7,60	1,40	1,40	1,40		1,40			1,40	1,40
7040345	04-035-020-00273-015	207002 LIMONERO-FINO	R 433	8,50	6,02	6,02	6,02		6,02			6,02	6,02
7040346	04-035-020-00273-032	207002 LIMONERO-FINO	R 433	27,80	0,09	0,09	0,09		0,09			0,09	0,09
7040348	04-035-020-00273-040	206001 NARANJO-LANE LATE	R 433	10,50	0,03	0,03	0,03		0,03			0,03	0,03
7040349	04-035-020-00285-002	207002 LIMONERO-FINO	R 433	5,00	1,30	1,30	1,30		1,30			1,30	1,30
7040350	04-035-020-00285-004	207002 LIMONERO-FINO	R 433	9,70	1,01	1,01	1,01		1,01			1,01	1,01
7040351	04-035-020-00360-022	206001 NARANJO-LANE LATE	R 433	12,60	0,01	0,01	0,01		0,01			0,01	0,01
7040352	04-035-020-00360-026	206001 NARANJO-LANE LATE	R 433	28,40	0,06	0,06	0,06		0,06			0,06	0,06

**INCIDENCIAS**

**INCIDENCIA DESCRIPCIÓN**

- 218 La superficie total declarada sobre un mismo recinto en el conjunto de los expedientes, no puede superar la superficie total que el SIGPAC establece para ese recinto.  
 Ref:7040313 Recinto:04-035-017-03138-00005 Cultivo:206004 NARANJO-NAVELINA Regadío Suma de superficies declaradas para este recinto por todos los solicitantes (Áreas):46 Superficie SIGPAC medida para este recinto (Áreas):23 Exceso de superficie declarada (Hectáreas):0,23 Suma de superficies declaradas para este recinto por el solicitante (Áreas):23  
 Ref:7040281 Recinto:04-035-020-00273-00017 Cultivo:207002 LIMONERO-FINO Regadío Suma de superficies declaradas para este recinto por todos los solicitantes (Áreas):378 Superficie SIGPAC medida para este recinto (Áreas):189 Exceso de superficie declarada (Hectáreas):1,89 Suma de superficies declaradas para este recinto por el solicitante (Áreas):189  
 Ref:7040282 Recinto:04-035-020-00273-00035 Cultivo:206001 NARANJO-LANE LATE Regadío Suma de superficies declaradas para este recinto por todos los solicitantes (Áreas):412 Superficie SIGPAC medida para este recinto (Áreas):206 Exceso de superficie declarada (Hectáreas):2,06 Suma de superficies declaradas para este recinto por el solicitante (Áreas):206  
 Ref:7040347 Recinto:04-035-020-00273-00037 Cultivo:206001 NARANJO-LANE LATE Regadío Suma de superficies declaradas para este recinto por todos los solicitantes (Áreas):16 Superficie SIGPAC medida para este recinto (Áreas):8 Exceso de superficie declarada (Hectáreas):0,08 Suma de superficies declaradas para este recinto por el solicitante (Áreas):8
- 248 Verifica que los recintos declarados con sistema de explotación regadío corresponden realmente a regadío según SIGPAC.  
 Ref:7040293 Recinto:04-035-017-03018-00008 Cultivo:207002 LIMONERO-FINO Regadío  
 Ref:7040287 Recinto:04-035-017-03087-00005 Cultivo:207004 LIMONERO-VERNA Regadío  
 Ref:7040218 Recinto:04-035-017-03087-00007 Cultivo:204232 CLEMENTINAS-CLEMENLATE Regadío  
 Ref:7040223 Recinto:04-035-017-03134-00030 Cultivo:207004 LIMONERO-VERNA Regadío  
 Ref:7040292 Recinto:04-035-017-03135-00014 Cultivo:204008 CLEMENTINAS-CLEMENULES Regadío  
 Ref:7040307 Recinto:04-035-017-03143-00022 Cultivo:207002 LIMONERO-FINO Regadío  
 Ref:7040266 Recinto:04-035-017-03143-00024 Cultivo:207002 LIMONERO-FINO Regadío

(1) Superficie declarada admisible ajustada con la superficie comprometida.  
 (2) Factor de penalización valorando el alcance para el tipo de compromiso.

Puede verificar la integridad de una copia de este documento mediante la lectura del código QR adjunto o mediante el acceso a la dirección <a href="https://ws050.juntadeandalucia.es/verificarFirma">https://ws050.juntadeandalucia.es/verificarFirma</a> indicando el código de VERIFICACIÓN					
FIRMADO POR	JUAN JOSE SOLER GARCIA		FECHA		03/07/2024
	ROCIO GUIJARRO MILLAN				
VERIFICACIÓN	Pk2jmGCJWUB3686MPKY7GEXJCD3GC4		PÁGINA		838/2334



**INCIDENCIAS**

**INCIDENCIA DESCRIPCIÓN**

	Ref:7040217 Recinto:04-035-017-03155-00002 Cultivo:207002 LIMONERO-FINO Regadío
	Ref:7040308 Recinto:04-035-017-90006-00002 Cultivo:207002 LIMONERO-FINO Regadío
	Ref:7040269 Recinto:04-035-017-90006-00011 Cultivo:204008 CLEMENTINAS-CLEMENULES Regadío
	Ref:7040179 Recinto:04-035-017-90006-00014 Cultivo:204008 CLEMENTINAS-CLEMENULES Regadío
	Ref:7040219 Recinto:04-035-017-90007-00002 Cultivo:207004 LIMONERO-VERNA Regadío
	Ref:7040189 Recinto:04-035-017-90007-00003 Cultivo:206269 NARANJO-N.NAVEL LATE Regadío
	Ref:7040302 Recinto:04-035-017-90007-00005 Cultivo:207004 LIMONERO-VERNA Regadío
	Ref:7040267 Recinto:04-035-017-90008-00002 Cultivo:207002 LIMONERO-FINO Regadío
	Ref:7040328 Recinto:04-035-017-90010-00008 Cultivo:204232 CLEMENTINAS-CLEMENLATE Regadío
	Ref:7040353 Recinto:04-035-017-90010-00021 Cultivo:207004 LIMONERO-VERNA Regadío
	Ref:7040196 Recinto:04-035-017-90020-00005 Cultivo:207002 LIMONERO-FINO Regadío
	Ref:7040224 Recinto:04-035-017-90020-00007 Cultivo:207002 LIMONERO-FINO Regadío
	Ref:7040355 Recinto:04-035-017-90020-00009 Cultivo:207002 LIMONERO-FINO Regadío
	Ref:7040354 Recinto:04-035-017-90022-00002 Cultivo:207002 LIMONERO-FINO Regadío
	Ref:7040286 Recinto:04-035-020-00191-00021 Cultivo:207002 LIMONERO-FINO Regadío
	Ref:7040305 Recinto:04-035-020-00191-00022 Cultivo:207002 LIMONERO-FINO Regadío
	Ref:7040192 Recinto:04-035-020-00191-00023 Cultivo:207002 LIMONERO-FINO Regadío
	Ref:7040304 Recinto:04-035-020-00191-00024 Cultivo:207002 LIMONERO-FINO Regadío
	Ref:7040264 Recinto:04-035-020-00191-00025 Cultivo:207002 LIMONERO-FINO Regadío
	Ref:7040263 Recinto:04-035-020-00191-00026 Cultivo:207002 LIMONERO-FINO Regadío
	Ref:7040230 Recinto:04-035-020-00192-00005 Cultivo:207002 LIMONERO-FINO Regadío
	Ref:7040291 Recinto:04-035-020-00204-00006 Cultivo:207004 LIMONERO-VERNA Regadío
	Ref:7040303 Recinto:04-035-020-00263-00002 Cultivo:207002 LIMONERO-FINO Regadío
	Ref:7040198 Recinto:04-035-020-00263-00010 Cultivo:207002 LIMONERO-FINO Regadío
	Ref:7040289 Recinto:04-035-020-00263-00017 Cultivo:207002 LIMONERO-FINO Regadío
	Ref:7040284 Recinto:04-035-020-90022-00007 Cultivo:207002 LIMONERO-FINO Regadío
	Ref:7040216 Recinto:04-035-020-90022-00009 Cultivo:207002 LIMONERO-FINO Regadío
	Ref:7040261 Recinto:04-035-020-90022-00011 Cultivo:207002 LIMONERO-FINO Regadío
	Ref:7040285 Recinto:04-035-020-90022-00013 Cultivo:207002 LIMONERO-FINO Regadío
	Ref:7040329 Recinto:04-035-020-90028-00002 Cultivo:207002 LIMONERO-FINO Regadío
	Ref:7040288 Recinto:04-035-020-90059-00001 Cultivo:207002 LIMONERO-FINO Regadío
	Ref:7040290 Recinto:04-035-020-90059-00003 Cultivo:207004 LIMONERO-VERNA Regadío
	Ref:7040191 Recinto:04-035-020-90059-00005 Cultivo:207004 LIMONERO-VERNA Regadío
	Ref:7040330 Recinto:04-035-020-90059-00007 Cultivo:207004 LIMONERO-VERNA Regadío
	Ref:7040246 Recinto:04-035-020-90059-00009 Cultivo:207004 LIMONERO-VERNA Regadío
	Ref:7040190 Recinto:04-035-020-90059-00011 Cultivo:207004 LIMONERO-VERNA Regadío
	Ref:7040221 Recinto:04-035-020-90059-00013 Cultivo:207004 LIMONERO-VERNA Regadío
	Ref:7040245 Recinto:04-035-020-90059-00015 Cultivo:207004 LIMONERO-VERNA Regadío
	Ref:7040187 Recinto:04-035-020-90061-00001 Cultivo:206001 NARANJO-LANE LATE Regadío
2452	Se verifica que el solicitante de las intervenciones 6501,6503 o 6505 no autoriza la consulta datos catastrales a través de la oficina Virtual de catastro (OVC)(Orden de 28 de marzo de 2023, art 6.1.b)
75021	No autoriza para la consulta de datos de identidad a través del Sistema GIRO de la Consejería de Hacienda y Administración pública existan.
75022	No autoriza a que, en caso de la devolución por la entidad financiera (retrocesión bancaria) del pago en la cuenta corriente consignada en la solicitud y que está debidamente registrada en el sistema contable GIRO de la Junta de Andalucía, se proceda al pago en cualquier otra cuenta corriente de la titularidad del solicitante vigente en dicho sistema contable.
100400	Recinto con cultivo, variedad, régimen de explotación o uso Siggac no compatible con la operación solicitada ( Anexo IV.I Cultivos y variedades elegibles para las Intervenciones. Orden de 28 de marzo de 2023 ). Ref:7040248 Recinto:04-035-017-03008-00002 Cultivo:204008 CLEMENTINAS-CLEMENULES Regadío Uso:FY Ref:7040247 Recinto:04-035-017-03135-00002 Cultivo:204008 CLEMENTINAS-CLEMENULES Regadío Uso:FY Ref:7040197 Recinto:04-035-017-03144-00012 Cultivo:207002 LIMONERO-FINO Secano Uso:CI Ref:7040240 Recinto:04-035-020-00254-00001 Cultivo:209200 MANDARINO-MANDARINO COMÚN Secano Uso:CI Ref:7040220 Recinto:04-035-030-03266-00004 Cultivo:207002 LIMONERO-FINO Secano Uso:CI
100402	Recinto solicitado no forma parte de ningún organismo de control autorizado para la producción ecológica en Andalucía o fecha de inscripción posterior al plazo establecido ( Anexo I. Criterios de Subvencionabilidad. Orden 28 de marzo de 2023 ). Ref:7040225 Recinto:04-035-017-03012-00003 Cultivo:207002 LIMONERO-FINO Regadío Ref:7040268 Recinto:04-035-017-03015-00002 Cultivo:207002 LIMONERO-FINO Regadío Ref:7040293 Recinto:04-035-017-03018-00008 Cultivo:207002 LIMONERO-FINO Regadío Ref:7040287 Recinto:04-035-017-03087-00005 Cultivo:207004 LIMONERO-VERNA Regadío

(1) Superficie declarada admisible ajustada con la superficie comprometida.  
(2) Factor de penalización valorando el alcance para el tipo de compromiso.

Puede verificar la integridad de una copia de este documento mediante la lectura del código QR adjunto o mediante el acceso a la dirección <https://ws050.juntadeandalucia.es/verificarFirma> indicando el código de VERIFICACIÓN

FIRMADO POR	JUAN JOSE SOLER GARCIA	FECHA	03/07/2024	
	ROCIO GUIJARRO MILLAN			
VERIFICACIÓN	Pk2jmGCJWUB3686MPKY7GEXJCD3GC4	PÁGINA	839/2334	



**INCIDENCIAS**

**INCIDENCIA DESCRIPCIÓN**

Ref:7040218	Recinto:04-035-017-03087-00007	Cultivo:204232	CLEMENTINAS-CLEMENLATE	Regadío
Ref:7040178	Recinto:04-035-017-03091-00003	Cultivo:207002	LIMONERO-FINO	Regadío
Ref:7040195	Recinto:04-035-017-03134-00028	Cultivo:207004	LIMONERO-VERNA	Regadío
Ref:7040265	Recinto:04-035-017-03134-00029	Cultivo:207004	LIMONERO-VERNA	Regadío
Ref:7040223	Recinto:04-035-017-03134-00030	Cultivo:207004	LIMONERO-VERNA	Regadío
Ref:7040306	Recinto:04-035-017-03134-00031	Cultivo:207004	LIMONERO-VERNA	Regadío
Ref:7040292	Recinto:04-035-017-03135-00014	Cultivo:204008	CLEMENTINAS-CLEMENULES	Regadío
Ref:7040194	Recinto:04-035-017-03135-00015	Cultivo:204008	CLEMENTINAS-CLEMENULES	Regadío
Ref:7040307	Recinto:04-035-017-03143-00022	Cultivo:207002	LIMONERO-FINO	Regadío
Ref:7040266	Recinto:04-035-017-03143-00024	Cultivo:207002	LIMONERO-FINO	Regadío
Ref:7040309	Recinto:04-035-017-03145-00003	Cultivo:207002	LIMONERO-FINO	Regadío
Ref:7040308	Recinto:04-035-017-90006-00002	Cultivo:207002	LIMONERO-FINO	Regadío
Ref:7040219	Recinto:04-035-017-90007-00002	Cultivo:207004	LIMONERO-VERNA	Regadío
Ref:7040189	Recinto:04-035-017-90007-00003	Cultivo:206269	NARANJO-N.NAVEL LATE	Regadío
Ref:7040302	Recinto:04-035-017-90007-00005	Cultivo:207004	LIMONERO-VERNA	Regadío
Ref:7040267	Recinto:04-035-017-90008-00002	Cultivo:207002	LIMONERO-FINO	Regadío
Ref:7040196	Recinto:04-035-017-90020-00005	Cultivo:207002	LIMONERO-FINO	Regadío
Ref:7040224	Recinto:04-035-017-90020-00007	Cultivo:207002	LIMONERO-FINO	Regadío
Ref:7040355	Recinto:04-035-017-90020-00009	Cultivo:207002	LIMONERO-FINO	Regadío
Ref:7040354	Recinto:04-035-017-90022-00002	Cultivo:207002	LIMONERO-FINO	Regadío
Ref:7040188	Recinto:04-035-020-00190-00007	Cultivo:207002	LIMONERO-FINO	Regadío
Ref:7040286	Recinto:04-035-020-00191-00021	Cultivo:207002	LIMONERO-FINO	Regadío
Ref:7040303	Recinto:04-035-020-00263-00002	Cultivo:207002	LIMONERO-FINO	Regadío
Ref:7040198	Recinto:04-035-020-00263-00010	Cultivo:207002	LIMONERO-FINO	Regadío
Ref:7040289	Recinto:04-035-020-00263-00017	Cultivo:207002	LIMONERO-FINO	Regadío
Ref:7040262	Recinto:04-035-020-00273-00041	Cultivo:207002	LIMONERO-FINO	Regadío
Ref:7040284	Recinto:04-035-020-90022-00007	Cultivo:207002	LIMONERO-FINO	Regadío
Ref:7040216	Recinto:04-035-020-90022-00009	Cultivo:207002	LIMONERO-FINO	Regadío
Ref:7040261	Recinto:04-035-020-90022-00011	Cultivo:207002	LIMONERO-FINO	Regadío
Ref:7040285	Recinto:04-035-020-90022-00013	Cultivo:207002	LIMONERO-FINO	Regadío
Ref:7040329	Recinto:04-035-020-90028-00002	Cultivo:207002	LIMONERO-FINO	Regadío
Ref:7040290	Recinto:04-035-020-90059-00003	Cultivo:207004	LIMONERO-VERNA	Regadío
Ref:7040191	Recinto:04-035-020-90059-00005	Cultivo:207004	LIMONERO-VERNA	Regadío
Ref:7040330	Recinto:04-035-020-90059-00007	Cultivo:207004	LIMONERO-VERNA	Regadío
Ref:7040246	Recinto:04-035-020-90059-00009	Cultivo:207004	LIMONERO-VERNA	Regadío
100424	Solicita recinto que no está comprometido para la operación.			
Ref:7040248	Recinto:04-035-017-03008-00002	Cultivo:204008	CLEMENTINAS-CLEMENULES	Regadío
Ref:7040225	Recinto:04-035-017-03012-00003	Cultivo:207002	LIMONERO-FINO	Regadío
Ref:7040268	Recinto:04-035-017-03015-00002	Cultivo:207002	LIMONERO-FINO	Regadío
Ref:7040293	Recinto:04-035-017-03018-00008	Cultivo:207002	LIMONERO-FINO	Regadío
Ref:7040287	Recinto:04-035-017-03087-00005	Cultivo:207004	LIMONERO-VERNA	Regadío
Ref:7040218	Recinto:04-035-017-03087-00007	Cultivo:204232	CLEMENTINAS-CLEMENLATE	Regadío
Ref:7040178	Recinto:04-035-017-03091-00003	Cultivo:207002	LIMONERO-FINO	Regadío
Ref:7040195	Recinto:04-035-017-03134-00028	Cultivo:207004	LIMONERO-VERNA	Regadío
Ref:7040265	Recinto:04-035-017-03134-00029	Cultivo:207004	LIMONERO-VERNA	Regadío
Ref:7040223	Recinto:04-035-017-03134-00030	Cultivo:207004	LIMONERO-VERNA	Regadío
Ref:7040306	Recinto:04-035-017-03134-00031	Cultivo:207004	LIMONERO-VERNA	Regadío
Ref:7040247	Recinto:04-035-017-03135-00002	Cultivo:204008	CLEMENTINAS-CLEMENULES	Regadío
Ref:7040292	Recinto:04-035-017-03135-00014	Cultivo:204008	CLEMENTINAS-CLEMENULES	Regadío
Ref:7040194	Recinto:04-035-017-03135-00015	Cultivo:204008	CLEMENTINAS-CLEMENULES	Regadío
Ref:7040313	Recinto:04-035-017-03138-00005	Cultivo:206004	NARANJO-NAVELINA	Regadío
Ref:7040307	Recinto:04-035-017-03143-00022	Cultivo:207002	LIMONERO-FINO	Regadío
Ref:7040266	Recinto:04-035-017-03143-00024	Cultivo:207002	LIMONERO-FINO	Regadío
Ref:7040197	Recinto:04-035-017-03144-00012	Cultivo:207002	LIMONERO-FINO	Secano
Ref:7040309	Recinto:04-035-017-03145-00003	Cultivo:207002	LIMONERO-FINO	Regadío
Ref:7040217	Recinto:04-035-017-03155-00002	Cultivo:207002	LIMONERO-FINO	Regadío
Ref:7040308	Recinto:04-035-017-90006-00002	Cultivo:207002	LIMONERO-FINO	Regadío
Ref:7040269	Recinto:04-035-017-90006-00011	Cultivo:204008	CLEMENTINAS-CLEMENULES	Regadío

(1) Superficie declarada admisible ajustada con la superficie comprometida.  
 (2) Factor de penalización valorando el alcance para el tipo de compromiso.

Puede verificar la integridad de una copia de este documento mediante la lectura del código QR adjunto o mediante el acceso a la dirección <a href="https://ws050.juntadeandalucia.es/verificarFirma">https://ws050.juntadeandalucia.es/verificarFirma</a> indicando el código de VERIFICACIÓN					
FIRMADO POR	JUAN JOSE SOLER GARCIA ROCIO GUIJARRO MILLAN		FECHA		03/07/2024
VERIFICACIÓN	Pk2jmGCJWUB3686MPKY7GEXJCD3GC4		PÁGINA		840/2334



**INCIDENCIAS**

**INCIDENCIA DESCRIPCIÓN**

	Ref:7040179 Recinto:04-035-017-90006-00014 Cultivo:204008 CLEMENTINAS-CLEMENULES Regadío
	Ref:7040219 Recinto:04-035-017-90007-00002 Cultivo:207004 LIMONERO-VERNA Regadío
	Ref:7040189 Recinto:04-035-017-90007-00003 Cultivo:206269 NARANJO-N.NAVEL LATE Regadío
	Ref:7040302 Recinto:04-035-017-90007-00005 Cultivo:207004 LIMONERO-VERNA Regadío
	Ref:7040267 Recinto:04-035-017-90008-00002 Cultivo:207002 LIMONERO-FINO Regadío
	Ref:7040328 Recinto:04-035-017-90010-00008 Cultivo:204232 CLEMENTINAS-CLEMENLATE Regadío
	Ref:7040353 Recinto:04-035-017-90010-00021 Cultivo:207004 LIMONERO-VERNA Regadío
	Ref:7040196 Recinto:04-035-017-90020-00005 Cultivo:207002 LIMONERO-FINO Regadío
	Ref:7040224 Recinto:04-035-017-90020-00007 Cultivo:207002 LIMONERO-FINO Regadío
	Ref:7040355 Recinto:04-035-017-90020-00009 Cultivo:207002 LIMONERO-FINO Regadío
	Ref:7040354 Recinto:04-035-017-90022-00002 Cultivo:207002 LIMONERO-FINO Regadío
	Ref:7040188 Recinto:04-035-020-00190-00007 Cultivo:207002 LIMONERO-FINO Regadío
	Ref:7040286 Recinto:04-035-020-00191-00021 Cultivo:207002 LIMONERO-FINO Regadío
	Ref:7040305 Recinto:04-035-020-00191-00022 Cultivo:207002 LIMONERO-FINO Regadío
	Ref:7040192 Recinto:04-035-020-00191-00023 Cultivo:207002 LIMONERO-FINO Regadío
	Ref:7040304 Recinto:04-035-020-00191-00024 Cultivo:207002 LIMONERO-FINO Regadío
	Ref:7040264 Recinto:04-035-020-00191-00025 Cultivo:207002 LIMONERO-FINO Regadío
	Ref:7040263 Recinto:04-035-020-00191-00026 Cultivo:207002 LIMONERO-FINO Regadío
	Ref:7040230 Recinto:04-035-020-00192-00005 Cultivo:207002 LIMONERO-FINO Regadío
	Ref:7040291 Recinto:04-035-020-00204-00006 Cultivo:207004 LIMONERO-VERNA Regadío
	Ref:7040240 Recinto:04-035-020-00254-00001 Cultivo:209200 MANDARINO-MANDARINO COMÚN Secano
	Ref:7040303 Recinto:04-035-020-00263-00002 Cultivo:207002 LIMONERO-FINO Regadío
	Ref:7040198 Recinto:04-035-020-00263-00010 Cultivo:207002 LIMONERO-FINO Regadío
	Ref:7040289 Recinto:04-035-020-00263-00017 Cultivo:207002 LIMONERO-FINO Regadío
	Ref:7040281 Recinto:04-035-020-00273-00017 Cultivo:207002 LIMONERO-FINO Regadío
	Ref:7040282 Recinto:04-035-020-00273-00035 Cultivo:206001 NARANJO-LANE LATE Regadío
	Ref:7040347 Recinto:04-035-020-00273-00037 Cultivo:206001 NARANJO-LANE LATE Regadío
	Ref:7040262 Recinto:04-035-020-00273-00041 Cultivo:207002 LIMONERO-FINO Regadío
	Ref:7040284 Recinto:04-035-020-90022-00007 Cultivo:207002 LIMONERO-FINO Regadío
	Ref:7040216 Recinto:04-035-020-90022-00009 Cultivo:207002 LIMONERO-FINO Regadío
	Ref:7040261 Recinto:04-035-020-90022-00011 Cultivo:207002 LIMONERO-FINO Regadío
	Ref:7040285 Recinto:04-035-020-90022-00013 Cultivo:207002 LIMONERO-FINO Regadío
	Ref:7040329 Recinto:04-035-020-90028-00002 Cultivo:207002 LIMONERO-FINO Regadío
	Ref:7040288 Recinto:04-035-020-90059-00001 Cultivo:207002 LIMONERO-FINO Regadío
	Ref:7040290 Recinto:04-035-020-90059-00003 Cultivo:207004 LIMONERO-VERNA Regadío
	Ref:7040191 Recinto:04-035-020-90059-00005 Cultivo:207004 LIMONERO-VERNA Regadío
	Ref:7040330 Recinto:04-035-020-90059-00007 Cultivo:207004 LIMONERO-VERNA Regadío
	Ref:7040246 Recinto:04-035-020-90059-00009 Cultivo:207004 LIMONERO-VERNA Regadío
	Ref:7040190 Recinto:04-035-020-90059-00011 Cultivo:207004 LIMONERO-VERNA Regadío
	Ref:7040221 Recinto:04-035-020-90059-00013 Cultivo:207004 LIMONERO-VERNA Regadío
	Ref:7040245 Recinto:04-035-020-90059-00015 Cultivo:207004 LIMONERO-VERNA Regadío
	Ref:7040187 Recinto:04-035-020-90061-00001 Cultivo:206001 NARANJO-LANE LATE Regadío
	Ref:7040220 Recinto:04-035-030-03266-00004 Cultivo:207002 LIMONERO-FINO Secano
100426	Recinto con incidencia de uso de regadío cuyo cultivo no es admisible en régimen de secano.
	Ref:7040293 Recinto:04-035-017-03018-00008 Cultivo:207002 LIMONERO-FINO Regadío
	Ref:7040287 Recinto:04-035-017-03087-00005 Cultivo:207004 LIMONERO-VERNA Regadío
	Ref:7040218 Recinto:04-035-017-03087-00007 Cultivo:204232 CLEMENTINAS-CLEMENLATE Regadío
	Ref:7040223 Recinto:04-035-017-03134-00030 Cultivo:207004 LIMONERO-VERNA Regadío
	Ref:7040292 Recinto:04-035-017-03135-00014 Cultivo:204008 CLEMENTINAS-CLEMENULES Regadío
	Ref:7040307 Recinto:04-035-017-03143-00022 Cultivo:207002 LIMONERO-FINO Regadío
	Ref:7040266 Recinto:04-035-017-03143-00024 Cultivo:207002 LIMONERO-FINO Regadío
	Ref:7040217 Recinto:04-035-017-03155-00002 Cultivo:207002 LIMONERO-FINO Regadío
	Ref:7040308 Recinto:04-035-017-90006-00002 Cultivo:207002 LIMONERO-FINO Regadío
	Ref:7040269 Recinto:04-035-017-90006-00011 Cultivo:204008 CLEMENTINAS-CLEMENULES Regadío
	Ref:7040179 Recinto:04-035-017-90006-00014 Cultivo:204008 CLEMENTINAS-CLEMENULES Regadío
	Ref:7040219 Recinto:04-035-017-90007-00002 Cultivo:207004 LIMONERO-VERNA Regadío
	Ref:7040189 Recinto:04-035-017-90007-00003 Cultivo:206269 NARANJO-N.NAVEL LATE Regadío
	Ref:7040302 Recinto:04-035-017-90007-00005 Cultivo:207004 LIMONERO-VERNA Regadío

(1) Superficie declarada admisible ajustada con la superficie comprometida.  
 (2) Factor de penalización valorando el alcance para el tipo de compromiso.

Puede verificar la integridad de una copia de este documento mediante la lectura del código QR adjunto o mediante el acceso a la dirección <a href="https://ws050.juntadeandalucia.es/verificarFirma">https://ws050.juntadeandalucia.es/verificarFirma</a> indicando el código de VERIFICACIÓN				
FIRMADO POR	JUAN JOSE SOLER GARCIA	FECHA	03/07/2024	
	ROCIO GUIJARRO MILLAN			
VERIFICACIÓN	Pk2jmGCJWUB3686MPKY7GEXJCD3GC4	PÁGINA	841/2334	





**INCIDENCIAS**

**INCIDENCIA DESCRIPCIÓN**

Ref:7040267	Recinto:04-035-017-90008-00002	Cultivo:207002	LIMONERO-FINO	Regadío
Ref:7040328	Recinto:04-035-017-90010-00008	Cultivo:204232	CLEMENTINAS-CLEMENLATE	Regadío
Ref:7040353	Recinto:04-035-017-90010-00021	Cultivo:207004	LIMONERO-VERNA	Regadío
Ref:7040196	Recinto:04-035-017-90020-00005	Cultivo:207002	LIMONERO-FINO	Regadío
Ref:7040224	Recinto:04-035-017-90020-00007	Cultivo:207002	LIMONERO-FINO	Regadío
Ref:7040355	Recinto:04-035-017-90020-00009	Cultivo:207002	LIMONERO-FINO	Regadío
Ref:7040354	Recinto:04-035-017-90022-00002	Cultivo:207002	LIMONERO-FINO	Regadío
Ref:7040286	Recinto:04-035-020-00191-00021	Cultivo:207002	LIMONERO-FINO	Regadío
Ref:7040305	Recinto:04-035-020-00191-00022	Cultivo:207002	LIMONERO-FINO	Regadío
Ref:7040192	Recinto:04-035-020-00191-00023	Cultivo:207002	LIMONERO-FINO	Regadío
Ref:7040304	Recinto:04-035-020-00191-00024	Cultivo:207002	LIMONERO-FINO	Regadío
Ref:7040264	Recinto:04-035-020-00191-00025	Cultivo:207002	LIMONERO-FINO	Regadío
Ref:7040263	Recinto:04-035-020-00191-00026	Cultivo:207002	LIMONERO-FINO	Regadío
Ref:7040230	Recinto:04-035-020-00192-00005	Cultivo:207002	LIMONERO-FINO	Regadío
Ref:7040291	Recinto:04-035-020-00204-00006	Cultivo:207004	LIMONERO-VERNA	Regadío
Ref:7040303	Recinto:04-035-020-00263-00002	Cultivo:207002	LIMONERO-FINO	Regadío
Ref:7040198	Recinto:04-035-020-00263-00010	Cultivo:207002	LIMONERO-FINO	Regadío
Ref:7040289	Recinto:04-035-020-00263-00017	Cultivo:207002	LIMONERO-FINO	Regadío
Ref:7040284	Recinto:04-035-020-90022-00007	Cultivo:207002	LIMONERO-FINO	Regadío
Ref:7040216	Recinto:04-035-020-90022-00009	Cultivo:207002	LIMONERO-FINO	Regadío
Ref:7040261	Recinto:04-035-020-90022-00011	Cultivo:207002	LIMONERO-FINO	Regadío
Ref:7040285	Recinto:04-035-020-90022-00013	Cultivo:207002	LIMONERO-FINO	Regadío
Ref:7040329	Recinto:04-035-020-90028-00002	Cultivo:207002	LIMONERO-FINO	Regadío
Ref:7040288	Recinto:04-035-020-90059-00001	Cultivo:207002	LIMONERO-FINO	Regadío
Ref:7040290	Recinto:04-035-020-90059-00003	Cultivo:207004	LIMONERO-VERNA	Regadío
Ref:7040191	Recinto:04-035-020-90059-00005	Cultivo:207004	LIMONERO-VERNA	Regadío
Ref:7040330	Recinto:04-035-020-90059-00007	Cultivo:207004	LIMONERO-VERNA	Regadío
Ref:7040246	Recinto:04-035-020-90059-00009	Cultivo:207004	LIMONERO-VERNA	Regadío
Ref:7040190	Recinto:04-035-020-90059-00011	Cultivo:207004	LIMONERO-VERNA	Regadío
Ref:7040221	Recinto:04-035-020-90059-00013	Cultivo:207004	LIMONERO-VERNA	Regadío
Ref:7040245	Recinto:04-035-020-90059-00015	Cultivo:207004	LIMONERO-VERNA	Regadío
Ref:7040187	Recinto:04-035-020-90061-00001	Cultivo:206001	NARANJO-LANE LATE	Regadío

(1) Superficie declarada admisible ajustada con la superficie comprometida.  
 (2) Factor de penalización valorando el alcance para el tipo de compromiso.

Puede verificar la integridad de una copia de este documento mediante la lectura del código QR adjunto o mediante el acceso a la dirección <https://ws050.juntadeandalucia.es/verificarFirma> indicando el código de VERIFICACIÓN

FIRMADO POR	JUAN JOSE SOLER GARCIA	FECHA	03/07/2024	
	ROCIO GUIJARRO MILLAN			
VERIFICACIÓN	Pk2jmGCJWUB3686MPKY7GEXJCD3GC4	PÁGINA	842/2334	



**APELLIDOS Y NOMBRE / RAZÓN SOCIAL**

GESTION DE PROYECTOS SAMABI, S.L.

**NIF**

\*\*\*\*6389\*

**EXPEDIENTE**

1207186

**ANUALIDAD DE PAGO**

1ª

**IMPORTE POR ANUALIDAD**

	2023	2024	2025	2026	2027
IMPORTE MÁXIMO SUBVENCIONABLE	2.193,51 €	2.193,51 €	2.193,51 €	2.193,51 €	2.193,51 €
IMPORTE MEDIO DE TRANSFERENCIA (€/ha)	253,00 €	253,00 €	253,00 €	253,00 €	253,00 €

**RESUMEN DE UNIDADES**

Cód	GRUPO DE PAGO	Sup. Admisible (ha)	Sup. Comprometida (ha)	Sup. ajustada compromiso (1) (ha)	% sobredec.	Sup. Propuesta (ha)	Importe Declarado	Importe Topado	Importe Propuesto	Importe tras sobredec.
430	HORTÍCOLAS	8,67		8,67	0,00	8,67	2.193,51	2.193,51	2.193,51	2.193,51
<b>TOTAL</b>		8,67	8,67	8,67		8,67	2.193,51	2.193,51	2.193,51	2.193,51

**APLICACIÓN DE REDUCCIONES Y PENALIZACIONES**

GRUPO DE PAGO	Importe Calculado	Importe prerreduc.	Criterios de subvencionabilidad y compromisos	Presentación tardía	Omisión declaración	Condicionality	IMPORTE (Euros) PROPUESTO
HORTÍCOLAS	2.193,51	2.193,51	0,00	0,00	0,00	0,00	2.193,51
<b>TOTAL</b>	2.193,51	2.193,51					2.193,51

**RESUMEN DE PAGOS**

	IMPORTE (Euros)			
	PROPUESTO	FEADER (Eje 2)	MAPA	CAPADR
PROPUESTO	2.193,51	1.864,48	215,18	113,85

**RECINTOS PROPUESTOS**

REF.	REFERENCIA SIGPAC	CULTIVO DESCRIPCIÓN CULTIVO	S/R	G.PAGO	PEND. MEDIA (2)	SUP. ADMISIBLE (ha)	SUP. COMPROM. (ha)	SUP. AJUSTADA COMPROM. (1) (ha)	SUP. CONV. SIGPAC (ha)	SUP. CERTIE (ha)	SUP. CAMPO (ha)	SUP. CAMPO DETER. CULT. DECLARADO (ha)	SUP. DEC. REDUCIDA (ha)	SUP. PROPUESTA (ha)
-1547363	04-066-056-00086-007	163000 CALABACÍN-SIN VARIEDAD	R	430	3,90	1,11	1,11	1,11		1,11			1,11	1,11
-1088406	04-066-056-00085-003	163000 CALABACÍN-SIN VARIEDAD	S	430	8,50	0,08	0,08	0,08		0,08			0,08	0,08
-1088405	04-066-056-00085-002	163000 CALABACÍN-SIN VARIEDAD	R	430	6,80	0,68	0,68	0,68		0,70			0,68	0,68
-1088404	04-066-056-00085-001	163000 CALABACÍN-SIN VARIEDAD	R	430	6,80	1,19	1,19	1,19		1,22			1,19	1,19
-1088403	04-066-056-00085-001	163000 CALABACÍN-SIN VARIEDAD	R	430	6,80	1,20	1,20	1,20		1,23			1,20	1,20
-1083197	04-066-056-00086-007	163000 CALABACÍN-SIN VARIEDAD	R	430	3,90	1,12	1,12	1,12		1,13			1,12	1,12
1700000006944765	04-066-056-00085-002	163000 CALABACÍN-SIN VARIEDAD	R	430	6,80	0,88	0,88	0,88		0,91			0,88	0,88
1700000006944766	04-066-056-00085-005	163000 CALABACÍN-SIN VARIEDAD	R	430	12,90	0,09	0,09	0,09		0,10			0,09	0,09
1700000006944767	04-066-056-00086-001	163000 CALABACÍN-SIN VARIEDAD	R	430	7,20	1,10	1,10	1,10		1,10			1,10	1,10
1700000006944768	04-066-056-00086-002	163000 CALABACÍN-SIN VARIEDAD	R	430	4,90	1,06	1,06	1,06		1,07			1,06	1,06
1700000006944769	04-066-056-00085-003	163000 CALABACÍN-SIN VARIEDAD	S	430	8,50	0,16	0,16	0,16		0,16			0,16	0,16

**INCIDENCIAS**

**INCIDENCIA DESCRIPCIÓN**

- 100422 Recinto declarado por error para una operación de la 6503, que se ha corregido de oficio desmarcando la operación incorrecta, de acuerdo con la fecha de inscripción del recinto en la producción ecológica.  
 Ref:-1088403 Recinto:04-066-056-00085-00001 Cultivo:163000 CALABACÍN-SIN VARIEDAD Regadio  
 Ref:-1088404 Recinto:04-066-056-00085-00001 Cultivo:163000 CALABACÍN-SIN VARIEDAD Regadio  
 Ref:-1088405 Recinto:04-066-056-00085-00002 Cultivo:163000 CALABACÍN-SIN VARIEDAD Regadio  
 Ref:1700000006944765 Recinto:04-066-056-00085-00002 Cultivo:163000 CALABACÍN-SIN VARIEDAD Regadio  
 Ref:-1088406 Recinto:04-066-056-00085-00003 Cultivo:163000 CALABACÍN-SIN VARIEDAD Secano  
 Ref:1700000006944769 Recinto:04-066-056-00085-00003 Cultivo:163000 CALABACÍN-SIN VARIEDAD Secano  
 Ref:1700000006944766 Recinto:04-066-056-00085-00005 Cultivo:163000 CALABACÍN-SIN VARIEDAD Regadio  
 Ref:1700000006944767 Recinto:04-066-056-00086-00001 Cultivo:163000 CALABACÍN-SIN VARIEDAD Regadio  
 Ref:1700000006944768 Recinto:04-066-056-00086-00002 Cultivo:163000 CALABACÍN-SIN VARIEDAD Regadio  
 Ref:-1083197 Recinto:04-066-056-00086-00007 Cultivo:163000 CALABACÍN-SIN VARIEDAD Regadio  
 Ref:-1547363 Recinto:04-066-056-00086-00007 Cultivo:163000 CALABACÍN-SIN VARIEDAD Regadio

(1) Superficie declarada admisible ajustada con la superficie comprometida.  
 (2) Factor de penalización valorando el alcance para el tipo de compromiso.

Puede verificar la integridad de una copia de este documento mediante la lectura del código QR adjunto o mediante el acceso a la dirección <https://ws050.juntadeandalucia.es/verificarFirma> indicando el código de VERIFICACIÓN

FIRMADO POR	JUAN JOSE SOLER GARCIA	FECHA	03/07/2024	
	ROCIO GUIJARRO MILLAN			
VERIFICACIÓN	Pk2jmGCJWUB3686MPKY7GEXJCD3GC4	PÁGINA	843/2334	



**APELLIDOS Y NOMBRE / RAZÓN SOCIAL**  
GIL RODRÍGUEZ BANESA

**NIF**  
\*\*\*9600\*

**EXPEDIENTE**  
1279399

**ANUALIDAD DE PAGO**  
1ª

**IMPORTES POR ANUALIDAD**

	2023	2024	2025	2026	2027
IMPORTE MÁXIMO SUBVENCIONABLE	8.091,70 €	8.091,70 €	8.091,70 €	8.091,70 €	8.091,70 €
IMPORTE MEDIO DE TRANSFERENCIA (€/ha)	216,24 €	216,24 €	216,24 €	216,24 €	216,24 €

**RESUMEN DE UNIDADES**

Cód	GRUPO DE PAGO	Sup. Dec. Admisible (ha)	Sup. Comprometida (ha)	Sup. ajustada compromiso (I) (ha)	% sobredec.	Sup. Propuesta (ha)	Importe Declarado	Importe Topado	Importe Propuesto	Importe tras sobredec.
432	FRUTALES SECANO	37,42		37,42	0,00	37,42	8.091,70	8.091,70	8.091,70	8.091,70
<b>TOTAL</b>		37,42	37,42	37,42		37,42	8.091,70	8.091,70	8.091,70	8.091,70

**APLICACIÓN DE REDUCCIONES Y PENALIZACIONES**

GRUPO DE PAGO	Importe Calculado	Importe prereduc.	Criterios de subvencionabilidad y compromisos	Presentación tardía	Omisión declaración	Condicionabilidad	IMPORTE (Euros) PROPUESTO
FRUTALES SECANO	8.091,70	8.091,70	0,00	0,00	0,00	0,00	8.091,70
<b>TOTAL</b>	8.091,70	8.091,70					8.091,70

**RESUMEN DE PAGOS**

	IMPORTE (Euros)			
	PROPUESTO	FEADER (Eje 2)	MAPA	CAPADR
PROPUESTO	8.091,70	6.877,95	793,80	419,95

**RECINTOS PROPUESTOS**

REF.	REFERENCIA SIGPAC	CULTIVO DESCRIPCIÓN CULTIVO	S/R	G.PAGO	PEND. MEDIA (%)	SUP. DEC. ADMISIBLE (ha)	SUP. COMPROM. (ha)	SUP. AJUSTADA COMPROM. (I) (ha)	SUP. CONV. SIGPAC (ha)	SUP. CERTIE (ha)	SUP. CAMPO (ha)	SUP. CAMPO DETER. CULT. DECLARADO (ha)	SUP. DEC. REDUCIDA (ha)	SUP. PROPUESTA (ha)
-553594	04-099-049-00083-020	104024 ALMENDROS-MARCONA	S	432	27,80	4,17	4,17	4,17		4,17			4,17	4,17
1700000005921352	04-099-049-00083-009	104007 ALMENDROS-COMUNA	S	432	26,40	1,44	1,44	1,44		1,44			1,44	1,44
1700000005921367	04-099-049-00076-005	104024 ALMENDROS-MARCONA	S	432	27,90	1,08	1,08	1,08		1,08			1,08	1,08
1700000005921369	04-099-049-00083-011	104024 ALMENDROS-MARCONA	S	432	29,10	1,63	1,63	1,63		1,63			1,63	1,63
1700000005921371	04-099-049-00083-001	104024 ALMENDROS-MARCONA	S	432	29,40	20,72	20,72	20,72		20,72			20,72	20,72
1700000005921376	04-099-049-00083-021	104024 ALMENDROS-MARCONA	S	432	30,70	0,50	0,50	0,50		0,50			0,50	0,50
1700000005921378	04-099-049-00054-002	104022 ALMENDROS-LARGUETA	S	432	22,20	0,24	0,24	0,24		0,24			0,24	0,24
1700000005921380	04-099-049-00054-001	104022 ALMENDROS-LARGUETA	S	432	28,80	7,64	7,64	7,64		7,64			7,64	7,64

(1) Superficie declarada admisible ajustada con la superficie comprometida.  
(2) Factor de penalización valorando el alcance para el tipo de compromiso.

Puede verificar la integridad de una copia de este documento mediante la lectura del código QR adjunto o mediante el acceso a la dirección <https://ws050.juntadeandalucia.es/verificarFirma> indicando el código de VERIFICACIÓN

FIRMADO POR	JUAN JOSE SOLER GARCIA	FECHA	03/07/2024	
	ROCIO GUIJARRO MILLAN			
VERIFICACIÓN	Pk2jmGCJWUB3686MPKY7GEXJCD3GC4	PÁGINA	844/2334	





**APELLIDOS Y NOMBRE / RAZÓN SOCIAL**

GILBERT GILBERT JOSE

**NIF**  
\*\*\*\*5827\*

**EXPEDIENTE**  
1259883

**ANUALIDAD DE PAGO**

1ª

**IMPORTES POR ANUALIDAD**

	2023	2024	2025	2026	2027
IMPORTE MÁXIMO SUBVENCIONABLE	181,82 €	181,82 €	181,82 €	181,82 €	181,82 €
IMPORTE MEDIO DE TRANSFERENCIA (€/ha)	349,65 €	349,65 €	349,65 €	349,65 €	349,65 €

**RESUMEN DE UNIDADES**

Cód	GRUPO DE PAGO	Sup. Dec. Admisible (ha)	Sup. Comprometida (ha)	Sup. ajustada compromiso (1) (ha)	% sobredec.	Sup. Propuesta (ha)	Importe Declarado	Importe Topado	Importe Propuesto	Importe tras sobredec.
433	FRUTALES REGADÍO	0,52		0,52	0,00	0,52	181,82	181,82	181,82	181,82
<b>TOTAL</b>		0,52	0,52	0,52		0,52	181,82	181,82	181,82	181,82

**APLICACIÓN DE REDUCCIONES Y PENALIZACIONES**

GRUPO DE PAGO	Importe Calculado	Importe prereduc.	Criterios de subvencionabilidad y compromisos	Presentación tardía	Omisión declaración	Condicionidad	IMPORTE (Euros) PROPUESTO
FRUTALES REGADÍO	181,82	181,82	0,00	0,00	0,00	0,00	181,82
<b>TOTAL</b>	181,82	181,82					181,82

**RESUMEN DE PAGOS**

	IMPORTE ( Euros )			
	PROPUESTO	FEADER (Eje 2)	MAPA	CAPADR
PROPUESTO	181,82	154,55	17,84	9,43

**RECINTOS PROPUESTOS**

REF.	REFERENCIA SIGPAC	CULTIVO	DESCRIPCIÓN CULTIVO	S/R	G.PAGO	PEND. MEDIA (%)	SUP. DEC. ADMISIBLE (ha)	SUP. COMPROM. (ha)	SUP. AJUSTADA COMPROM. (1) (ha)	SUP. CONV. SIGPAC (ha)	SUP. CERTIE. (ha)	SUP. CAMPO (ha)	SUP. CAMPO DETER. CULT. DECLARADO (ha)	SUP. DEC. REDUCIDA (ha)	SUP. PROPUESTA (ha)
5262524	04-017-007-00054-001	206316	NARANJO-WASHINGTON	R	433	1,20	0,09	0,09	0,09		0,09			0,09	0,09
5262525	04-017-007-00105-001	206316	NARANJO-WASHINGTON	R	433	1,50	0,18	0,18	0,18		0,18			0,18	0,18
5262527	04-017-007-00103-001	206316	NARANJO-WASHINGTON	R	433	1,10	0,25	0,25	0,25		0,25			0,25	0,25

**INCIDENCIAS**

**INCIDENCIA DESCRIPCIÓN**

- 3790 Recinto declarado inactivo  
Ref:6818972 Recinto:04-017-007-00053-00001 Cultivo: -
- 100424 Solicita recinto que no está comprometido para la operación.  
Ref:6818972 Recinto:04-017-007-00053-00001 Cultivo:206316 NARANJO-WASHINGTON Regadio

(1) Superficie declarada admisible ajustada con la superficie comprometida.  
(2) Factor de penalización valorando el alcance para el tipo de compromiso.

Puede verificar la integridad de una copia de este documento mediante la lectura del código QR adjunto o mediante el acceso a la dirección <https://ws050.juntadeandalucia.es/verificarFirma> indicando el código de VERIFICACIÓN

FIRMADO POR	JUAN JOSE SOLER GARCIA	FECHA	03/07/2024	
	ROCIO GUIJARRO MILLAN			
VERIFICACIÓN	Pk2jmGCJWUB3686MPKY7GEXJCD3GC4	PÁGINA	845/2334	

**APELLIDOS Y NOMBRE / RAZÓN SOCIAL**

GILBERT GRANERO PEDRO

**NIF**

\*\*\*9812\*

**EXPEDIENTE**

1164818

**ANUALIDAD DE PAGO**

1ª

**IMPORTE POR ANUALIDAD**

	2023	2024	2025	2026	2027
IMPORTE MÁXIMO SUBVENCIONABLE	2.542,98 €	2.542,98 €	2.542,98 €	2.542,98 €	2.542,98 €
IMPORTE MEDIO DE TRANSFERENCIA (€/ha)	216,24 €	216,24 €	216,24 €	216,24 €	216,24 €

**RESUMEN DE UNIDADES**

Cód	GRUPO DE PAGO	Sup. Dec. Admisible (ha)	Sup. Comprometida (ha)	Sup. ajustada compromiso (I) (ha)	% sobredec.	Sup. Propuesta (ha)	Importe Declarado	Importe Topado	Importe Propuesto	Importe tras sobredec.
432	FRUTALES SECANO	11,80		11,76	0,00	11,76	2.542,98	2.542,98	2.542,98	2.542,98
<b>TOTAL</b>		11,80	11,76	11,76		11,76	2.542,98	2.542,98	2.542,98	2.542,98

**APLICACIÓN DE REDUCCIONES Y PENALIZACIONES**

GRUPO DE PAGO	Importe Calculado	Importe prereduc.	Criterios de subvencionabilidad y compromisos	Presentación tardía	Omisión declaración	Condicionalidad	IMPORTE (Euros) PROPUESTO
FRUTALES SECANO	2.542,98	2.542,98	0,00	0,00	1,00	0,00	2.517,55
<b>TOTAL</b>	2.542,98	2.542,98					2.517,55

**RESUMEN DE PAGOS**

	IMPORTE ( Euros )			
	PROPUESTO	FEADER (Eje 2)	MAPA	CAPADR
PROPUESTO	2.517,55	2.139,92	246,97	130,66

**RECINTOS PROPUESTOS**

REF.	REFERENCIA SIGPAC	CULTIVO DESCRIPCIÓN CULTIVO	S/R	G.PAGO	PEND. MEDIA (%)	SUP. DEC. ADMISIBLE (ha)	SUP. COMPROM. (ha)	SUP. AJUSTADA COMPR.(I) (ha)	SUP. CONV. SIGPAC (ha)	SUP. CERTIE. (ha)	SUP. CAMPO (ha)	SUP. CAMPO DETER. CULT. DECLARADO (ha)	SUP. DEC. REDUCIDA (ha)	SUP. PROPUESTA (ha)
-950721	04-092-012-00317-002	104007 ALMENDROS-COMUNA	S	432	27,80	0,04	0,04	0,04		0,04			0,04	0,04
4158720	04-092-015-00045-005	104007 ALMENDROS-COMUNA	S	432	20,50	4,81	4,77	4,77		4,81			4,77	4,77
1700000005578191	04-092-012-00316-001	104007 ALMENDROS-COMUNA	S	432	13,30	0,10	0,10	0,10		0,10			0,10	0,10
1700000005578192	04-092-015-00283-004	104007 ALMENDROS-COMUNA	S	432	8,90	3,72	3,72	3,72		3,72			3,72	3,72
1700000005578194	04-092-015-00045-004	104007 ALMENDROS-COMUNA	S	432	21,50	2,96	2,96	2,96		2,96			2,96	2,96
1700000005578195	04-092-012-00317-001	104007 ALMENDROS-COMUNA	S	432	20,50	0,17	0,17	0,17		0,17			0,17	0,17

**INCIDENCIAS****INCIDENCIA DESCRIPCIÓN**

- 256 Solicitud con recintos no declarados en campaña actual con una reducción por omisión de superficie superior al 3%  
CÓDIGO PARA EL PORCENTAJE DE REDUCCIÓN POR OMISIÓN QUE CORRESPONDE A LA SOLICITUD:1
- 4272 Verifica que las líneas de declaración de las Solicitudes Únicas no tienen solapes con la capa de Retroactividad Gráfica (ambas de la misma campaña) a nivel de expediente/línea de declaración gráfica de la solicitud.  
Ref:4158720 Recinto:04-092-015-00045-00005 Cultivo: - Agregado de la referencia del recinto.:0 Zona de la referencia del recinto.:0 Superficie solapada.:0,04 Id. Incid.:95941287

(1) Superficie declarada admisible ajustada con la superficie comprometida.  
(2) Factor de penalización valorando el alcance para el tipo de compromiso.

Puede verificar la integridad de una copia de este documento mediante la lectura del código QR adjunto o mediante el acceso a la dirección <https://ws050.juntadeandalucia.es/verificarFirma> indicando el código de VERIFICACIÓN

FIRMADO POR	JUAN JOSE SOLER GARCIA	FECHA	03/07/2024	
	ROCIO GUIJARRO MILLAN			
VERIFICACIÓN	Pk2jmGCJWUB3686MPKY7GEXJCD3GC4	PÁGINA	846/2334	



**APELLIDOS Y NOMBRE / RAZÓN SOCIAL**

GIMENEZ ALVAREZ MARIA PILAR

**NIF**  
\*\*\*0822\*

**EXPEDIENTE**  
1275688

**ANUALIDAD DE PAGO**

1ª

**IMPORTE POR ANUALIDAD**

	2023	2024	2025	2026	2027
IMPORTE MÁXIMO SUBVENCIONABLE	478,17 €	478,17 €	478,17 €	478,17 €	478,17 €
IMPORTE MEDIO DE TRANSFERENCIA (€/ha)	253,00 €	253,00 €	253,00 €	253,00 €	253,00 €

**RESUMEN DE UNIDADES**

Cód	GRUPO DE PAGO	Sup. Dec. Admisible (ha)	Sup. Comprometida (ha)	Sup. ajustada compromiso (I) (ha)	% sobredec.	Sup. Propuesta (ha)	Importe Declarado	Importe Topado	Importe Propuesto	Importe tras sobredec.
430	HORTÍCOLAS	1,89		1,89	0,00	1,89	478,17	478,17	478,17	478,17
<b>TOTAL</b>		1,89	1,89	1,89		1,89	478,17	478,17	478,17	478,17

**APLICACIÓN DE REDUCCIONES Y PENALIZACIONES**

GRUPO DE PAGO	Importe Calculado	Importe prereduc.	Criterios de subvencionabilidad y compromisos	Presentación tardía	Omisión declaración	Condicionalidad	IMPORTE (Euros) PROPUESTO
HORTÍCOLAS	478,17	478,17	0,00	0,00	0,00	0,00	478,17
<b>TOTAL</b>	478,17	478,17					478,17

**RESUMEN DE PAGOS**

	IMPORTE ( Euros )		
	PROPUESTO	FEADER (Eje 2)	MAPA
PROPUESTO	478,17	406,44	46,91
			CAPADR 24,82

**RECINTOS PROPUESTOS**

REF.	REFERENCIA SIGPAC	CULTIVO	DESCRIPCIÓN CULTIVO	S/R	G.PAGO	PEND. MEDIA (%)	SUP. DEC. ADMISIBLE (ha)	SUP. COMPROM. (ha)	SUP. AJUSTADA COMPROM. (I) (ha)	SUP. CONV. SIGPAC (ha)	SUP. CERTIE. (ha)	SUP. CAMPO (ha)	SUP. CAMPO DETER. CULT. DECLARADO (ha)	SUP. DEC. REDUCIDA (ha)	SUP. PROPUESTA (ha)
-1494858	04-066-121-00025-002	197000	TOMATE-SIN VARIEDAD	R	430	3,40	0,46	0,46	0,46		0,46			0,46	0,46
-1494857	04-066-121-00025-002	152000	PIMIENTO-SIN VARIEDAD	R	430	3,40	0,45	0,45	0,45		0,45			0,45	0,45
-1494856	04-066-121-00025-002	162000	BERENJENA-SIN VARIEDAD	R	430	3,40	0,77	0,77	0,77		0,77			0,77	0,77
-723405	04-066-121-00019-004	152000	PIMIENTO-SIN VARIEDAD	R	430	5,20	0,21	0,21	0,21		0,21			0,21	0,21

(1) Superficie declarada admisible ajustada con la superficie comprometida.  
(2) Factor de penalización valorando el alcance para el tipo de compromiso.

Puede verificar la integridad de una copia de este documento mediante la lectura del código QR adjunto o mediante el acceso a la dirección <https://ws050.juntadeandalucia.es/verificarFirma> indicando el código de VERIFICACIÓN

FIRMADO POR	JUAN JOSE SOLER GARCIA	FECHA	03/07/2024	
	ROCIO GUIJARRO MILLAN			
VERIFICACIÓN	Pk2jmGCJWUB3686MPKY7GEXJCD3GC4	PÁGINA	847/2334	



**APELLIDOS Y NOMBRE / RAZÓN SOCIAL** **NIF** **EXPEDIENTE** **ANUALIDAD DE PAGO**  
 GIMENEZ ASIS MARIA DOLORES \*\*\*\*3303\* 1187097 1ª

**IMPORTE POR ANUALIDAD**

	2023	2024	2025	2026	2027
IMPORTE MÁXIMO SUBVENCIONABLE	414,92 €	414,92 €	414,92 €	414,92 €	414,92 €
IMPORTE MEDIO DE TRANSFERENCIA (€/ha)	253,00 €	253,00 €	253,00 €	253,00 €	253,00 €

**RESUMEN DE UNIDADES**

Cód	GRUPO DE PAGO	Sup. Dec. Admisible (ha)	Sup. Comprometida (ha)	Sup. ajustada compromiso (1) (ha)	% sobredec.	Sup. Propuesta (ha)	Importe Declarado	Importe Topado	Importe Propuesto	Importe tras sobredec.
430	HORTÍCOLAS	1,64		1,64	0,00	1,64	414,92	414,92	414,92	414,92
<b>TOTAL</b>		1,64	1,64	1,64		1,64	414,92	414,92	414,92	414,92

**APLICACIÓN DE REDUCCIONES Y PENALIZACIONES**

GRUPO DE PAGO	Importe Calculado	Importe prereduc.	Criterios de subvencionabilidad y compromisos	Presentación tardía	Omisión declaración	Condicionalidad	IMPORTE (Euros) PROPUESTO
HORTÍCOLAS	414,92	414,92	0,00	0,00	0,00	0,00	414,92
<b>TOTAL</b>	414,92	414,92					414,92

**RESUMEN DE PAGOS**

	IMPORTE (Euros)		
	PROPUESTO	FEADER (Eje 2)	MAPA
PROPUESTO	414,92	352,68	40,70
			CAPADR 21,54

**RECINTOS PROPUESTOS**

REF.	REFERENCIA SIGPAC	CULTIVO	DESCRIPCIÓN CULTIVO	S/R	G.PAGO	PEND. MEDIA (%)	SUP. DEC. ADMISIBLE (ha)	SUP. COMPROM. (ha)	SUP. AJUSTADA COMPR.(1) (ha)	SUP. CONV. SIGPAC (ha)	SUP. CERTIE. (ha)	SUP. CAMPO (ha)	SUP. CAMPO DETER. CULT. DECLARADO (ha)	SUP. DEC. REDUCIDA (ha)	SUP. PROPUESTA (ha)
4175504	04-066-082-00107-005	163000	CALABACÍN-SIN VARIEDAD	R	430	2,90	0,96	0,96	0,96		0,96			0,96	0,96
4175505	04-066-082-00107-006	163000	CALABACÍN-SIN VARIEDAD	R	430	2,40	0,68	0,68	0,68		0,68			0,68	0,68

(1) Superficie declarada admisible ajustada con la superficie comprometida.  
 (2) Factor de penalización valorando el alcance para el tipo de compromiso.

Puede verificar la integridad de una copia de este documento mediante la lectura del código QR adjunto o mediante el acceso a la dirección <https://ws050.juntadeandalucia.es/verificarFirma> indicando el código de VERIFICACIÓN

FIRMADO POR	JUAN JOSE SOLER GARCIA	FECHA	03/07/2024	
	ROCIO GUIJARRO MILLAN			
VERIFICACIÓN	Pk2jmGCJWUB3686MPKY7GEXJCD3GC4	PÁGINA	848/2334	



**APELLIDOS Y NOMBRE / RAZÓN SOCIAL**  
GIMENEZ GIMENEZ JUAN

**NIF**  
\*\*\*\*0751\*

**EXPEDIENTE**  
1282994

**ANUALIDAD DE PAGO**  
1ª

**IMPORTE POR ANUALIDAD**

	2023	2024	2025	2026	2027
IMPORTE MÁXIMO SUBVENCIONABLE	564,19 €	564,19 €	564,19 €	564,19 €	564,19 €
IMPORTE MEDIO DE TRANSFERENCIA (€/ha)	253,00 €	253,00 €	253,00 €	253,00 €	253,00 €

**RESUMEN DE UNIDADES**

Cód	GRUPO DE PAGO	Sup. Dec. Admisible (ha)	Sup. Comprometida (ha)	Sup. ajustada compromiso (1) (ha)	% sobredec.	Sup. Propuesta (ha)	Importe Declarado	Importe Topado	Importe Propuesto	Importe tras sobredec.
430	HORTÍCOLAS	2,23		2,23	0,00	2,23	564,19	564,19	564,19	564,19
<b>TOTAL</b>		2,23	2,23	2,23		2,23	564,19	564,19	564,19	564,19

**APLICACIÓN DE REDUCCIONES Y PENALIZACIONES**

GRUPO DE PAGO	Importe Calculado	Importe prereduc.	Criterios de subvencionabilidad y compromisos	Presentación tardía	Omisión declaración	Condicionality	IMPORTE (Euros) PROPUESTO
HORTÍCOLAS	564,19	564,19	0,00	0,00	0,00	0,00	564,19
<b>TOTAL</b>	564,19	564,19					564,19

**RESUMEN DE PAGOS**

	IMPORTE ( Euros )		
	PROPUESTO	FEADER (Eje 2)	MAPA
PROPUESTO	564,19	479,56	55,35
			CAPADR 29,28

**RECINTOS PROPUESTOS**

REF.	REFERENCIA SIGPAC	CULTIVO	DESCRIPCIÓN CULTIVO	S/R	G.PAGO	PEND. MEDIA (%)	SUP. DEC. ADMISIBLE (ha)	SUP. COMPROM. (ha)	SUP. AJUSTADA COMPROM. (1) (ha)	SUP. CONV. SIGPAC (ha)	SUP. CERTIE. (ha)	SUP. CAMPO (ha)	SUP. CAMPO DETER. CULT. DECLARADO (ha)	SUP. DEC. REDUCIDA (ha)	SUP. PROPUESTA (ha)
6934960	04-066-087-00043-003	163000	CALABACÍN-SIN VARIEDAD	R	430	1,60	2,23	2,23	2,23		2,36			2,23	2,23

(1) Superficie declarada admisible ajustada con la superficie comprometida.  
(2) Factor de penalización valorando el alcance para el tipo de compromiso.

Puede verificar la integridad de una copia de este documento mediante la lectura del código QR adjunto o mediante el acceso a la dirección <https://ws050.juntadeandalucia.es/verificarFirma> indicando el código de VERIFICACIÓN

FIRMADO POR	JUAN JOSE SOLER GARCIA	FECHA	03/07/2024	
	ROCIO GUIJARRO MILLAN			
VERIFICACIÓN	Pk2jmGCJWUB3686MPKY7GEXJCD3GC4	PÁGINA	849/2334	



**APELLIDOS Y NOMBRE / RAZÓN SOCIAL**

GIMENEZ LOPEZ JUAN MIGUEL

**NIF**  
\*\*\*0350\*

**EXPEDIENTE**  
1283049

**ANUALIDAD DE PAGO**  
1ª

**IMPORTE POR ANUALIDAD**

	2023	2024	2025	2026	2027
IMPORTE MÁXIMO SUBVENCIONABLE	809,60 €	809,60 €	809,60 €	809,60 €	809,60 €
IMPORTE MEDIO DE TRANSFERENCIA (€/ha)	146,93 €	146,93 €	146,93 €	146,93 €	146,93 €

**RESUMEN DE UNIDADES**

Cód	GRUPO DE PAGO	Sup. Dec. Admisible (ha)	Sup. Comprometida (ha)	Sup. ajustada compromiso (1) (ha)	% sobredec.	Sup. Propuesta (ha)	Importe Declarado	Importe Topado	Importe Propuesto	Importe tras sobredec.
430	HORTÍCOLAS	3,31		3,20	0,00	3,20	809,60	809,60	809,60	809,60
434	HERBÁCEOS NO ELEGIBLES	2,31		2,31	0,00	2,31	0,00	0,00	0,00	0,00
<b>TOTAL</b>		5,62	5,51	5,51		5,51	809,60	809,60	809,60	809,60

**APLICACIÓN DE REDUCCIONES Y PENALIZACIONES**

GRUPO DE PAGO	Importe Calculado	Importe prereduc.	Criterios de subvencionabilidad y compromisos	Presentación tardía	Omisión declaración	Condicionalidad	IMPORTE (Euros)
							PROPUESTO
HERBÁCEOS NO ELEGIBLES	0,00	0,00	0,00	0,00	0,00	0,00	0,00
HORTÍCOLAS	809,60	809,60	0,00	0,00	0,00	0,00	809,60
<b>TOTAL</b>	809,60	809,60					809,60

**RESUMEN DE PAGOS**

PROPUESTO	IMPORTE ( Euros )			
	PROPUESTO	FEADER (Eje 2)	MAPA	CAPADR
PROPUESTO	809,60	688,16	79,42	42,02

**RECINTOS PROPUESTOS**

REF.	REFERENCIA SIGPAC	CULTIVO	DESCRIPCIÓN CULTIVO	S/R	G.PAGO	PEND. MEDIA (%)	SUP. DEC. ADMISIBLE (ha)	SUP. COMPROM. (ha)	SUP. AJUSTADA COMPR.(1) (ha)	SUP. CONV. SIGPAC (ha)	SUP. CERTIF. (ha)	SUP. CAMPO (ha)	SUP. CAMPO DETER. CULT. DECLARADO (ha)	SUP. DEC. REDUCIDA (ha)	SUP. PROPUESTA (ha)
6935552	04-066-087-00041-005	163000	CALABACÍN-SIN VARIEDAD	R	430	2,20	2,21	2,10	2,10		2,10			2,10	2,10
6935600	04-066-087-00043-003	163000	CALABACÍN-SIN VARIEDAD	R	430	1,60	1,10	1,10	1,10		1,20			1,10	1,10
6935551	04-066-087-00041-001	20000	BARBECHO TRADICIONAL-SIN VARIEDAD	R	434	4,20	2,31	2,31	2,31		2,31			2,31	2,31

(1) Superficie declarada admisible ajustada con la superficie comprometida.  
(2) Factor de penalización valorando el alcance para el tipo de compromiso.

Puede verificar la integridad de una copia de este documento mediante la lectura del código QR adjunto o mediante el acceso a la dirección <https://ws050.juntadeandalucia.es/verificarFirma> indicando el código de VERIFICACIÓN

FIRMADO POR	JUAN JOSE SOLER GARCIA	FECHA	03/07/2024	
	ROCIO GUIJARRO MILLAN			
VERIFICACIÓN	Pk2jmGCJWUB3686MPKY7GEXJCD3GC4	PÁGINA	850/2334	



**APELLIDOS Y NOMBRE / RAZÓN SOCIAL**

GIMENEZ MARTOS TRINIDAD

**NIF**  
\*\*\*7312\*

**EXPEDIENTE**  
1144149

**ANUALIDAD DE PAGO**  
1ª

**IMPORTE POR ANUALIDAD**

	2023	2024	2025	2026	2027
IMPORTE MÁXIMO SUBVENCIONABLE	11.418,29 €	11.418,29 €	11.418,29 €	11.418,29 €	11.418,29 €
IMPORTE MEDIO DE TRANSFERENCIA (€/ha)	284,18 €	284,18 €	284,18 €	284,18 €	284,18 €

**RESUMEN DE UNIDADES**

Cód	GRUPO DE PAGO	Sup. Dec. Admisible (ha)	Sup. Comprometida (ha)	Sup. ajustada compromiso (1) (ha)	% sobredec.	Sup. Propuesta (ha)	Importe Declarado	Importe Topado	Importe Propuesto	Importe tras sobredec.
432	FRUTALES SECANO	19,72		19,72	0,00	19,72	4.264,25	4.264,25	4.264,25	4.264,25
433	FRUTALES REGADÍO	20,46		20,46	0,00	20,46	7.154,04	7.154,04	7.154,04	7.154,04
<b>TOTAL</b>		40,18	40,18	40,18		40,18	11.418,29	11.418,29	11.418,29	11.418,29

**APLICACIÓN DE REDUCCIONES Y PENALIZACIONES**

GRUPO DE PAGO	Importe Calculado	Importe prereduc.	Criterios de subvencionabilidad y compromisos	Presentación tardía	Omisión declaración	Condicionalidad	IMPORTE (Euros)
							PROPUESTO
FRUTALES REGADÍO	7.154,04	7.154,04	0,00	0,00	0,00	0,00	7.154,04
FRUTALES SECANO	4.264,25	4.264,25	0,00	0,00	0,00	0,00	4.264,25
<b>TOTAL</b>	11.418,29	11.418,29					11.418,29

**RESUMEN DE PAGOS**

PROPUESTO	IMPORTE ( Euros )			
	PROPUESTO	FEADER (Eje 2)	MAPA	CAPADR
PROPUESTO	11.418,29	9.705,54	1.120,13	592,62

(1) Superficie declarada admisible ajustada con la superficie comprometida.  
(2) Factor de penalización valorando el alcance para el tipo de compromiso.

Puede verificar la integridad de una copia de este documento mediante la lectura del código QR adjunto o mediante el acceso a la dirección <https://ws050.juntadeandalucia.es/verificarFirma> indicando el código de VERIFICACIÓN

FIRMADO POR	JUAN JOSE SOLER GARCIA	FECHA	03/07/2024	
	ROCIO GUIJARRO MILLAN			
VERIFICACIÓN	Pk2jmGCJWUB3686MPKY7GEXJCD3GC4	PÁGINA	851/2334	



**RECINTOS PROPUESTOS**

REF.	REFERENCIA SIGPAC	CULTIVO DESCRIPCIÓN CULTIVO	S/R	G.PAGO	PEND. MEDIA (%)	SUP. DEC. ADMISIBLE (ha)	SUP. COMPROM. (ha)	SUP. AJUSTADA COMPR.(1) (ha)	SUP. CONV. SIGPAC (ha)	SUP. CERTIF. (ha)	SUP. CAMPO (ha)	SUP. CAMPO DETER. CULT. DECLARADO (ha)	SUP. DEC. REDUCIDA (ha)	SUP. PROPUESTA (ha)
-1548359	04-037-016-00149-010	104057 ALMENDROS-AVIJOR	S	432	5,40	3,24	3,24	3,24		3,24			3,24	3,24
-1012416	04-070-003-00649-002	104020 ALMENDROS-GUARA	S	432	9,60	0,93	0,93	0,93		0,93			0,93	0,93
-1012415	04-070-003-00075-029	104057 ALMENDROS-AVIJOR	S	432	11,30	0,03	0,03	0,03		0,03			0,03	0,03
-1012413	04-037-016-00058-006	104057 ALMENDROS-AVIJOR	S	432	4,40	0,71	0,71	0,71		0,71			0,71	0,71
4139802	04-070-003-00649-001	104020 ALMENDROS-GUARA	S	432	23,80	0,25	0,25	0,25		0,25			0,25	0,25
4140646	04-037-016-00058-005	104057 ALMENDROS-AVIJOR	S	432	4,20	1,56	1,56	1,56		1,56			1,56	1,56
4140648	04-037-016-00058-003	104057 ALMENDROS-AVIJOR	S	432	6,60	1,00	1,00	1,00		1,00			1,00	1,00
4140649	04-037-016-00058-004	104057 ALMENDROS-AVIJOR	S	432	9,20	1,24	1,24	1,24		1,24			1,24	1,24
4140650	04-037-016-00058-002	104057 ALMENDROS-AVIJOR	S	432	3,70	0,59	0,59	0,59		0,59			0,59	0,59
4625563	04-070-003-00075-004	104057 ALMENDROS-AVIJOR	S	432	6,00	2,28	2,28	2,28		2,28			2,28	2,28
1700000007257252	04-070-003-00166-003	104020 ALMENDROS-GUARA	S	432	11,60	0,75	0,75	0,75		0,75			0,75	0,75
1700000007257253	04-070-003-00166-004	104020 ALMENDROS-GUARA	S	432	13,50	3,38	3,38	3,38		3,38			3,38	3,38
1700000007257255	04-070-003-00116-001	104057 ALMENDROS-AVIJOR	S	432	3,50	1,07	1,07	1,07		1,07			1,07	1,07
1700000007257256	04-070-003-00166-006	104020 ALMENDROS-GUARA	S	432	28,90	0,07	0,07	0,07		0,07			0,07	0,07
1700000007257257	04-070-003-00380-001	104024 ALMENDROS-MARCONA	S	432	16,90	0,33	0,33	0,33		0,33			0,33	0,33
1700000007257258	04-070-003-00384-001	104057 ALMENDROS-AVIJOR	S	432	16,00	1,22	1,22	1,22		1,22			1,22	1,22
1700000007257259	04-070-003-00394-001	104008 ALMENDROS-CONSTANTI	S	432	11,20	1,07	1,07	1,07		1,07			1,07	1,07
-99798	04-037-017-00038-001	104057 ALMENDROS-AVIJOR	R	433	3,30	2,08	2,08	2,08		2,08			2,08	2,08
4140497	04-070-003-00649-014	104020 ALMENDROS-GUARA	R	433	11,90	0,86	0,86	0,86		0,86			0,86	0,86
4140498	04-070-003-00649-010	104020 ALMENDROS-GUARA	R	433	8,50	1,60	1,60	1,60		1,60			1,60	1,60
4140499	04-070-003-00649-004	104020 ALMENDROS-GUARA	R	433	8,60	1,60	1,60	1,60		1,60			1,60	1,60
4140500	04-070-003-00649-007	104020 ALMENDROS-GUARA	R	433	8,50	1,05	1,05	1,05		1,05			1,05	1,05
4140545	04-070-003-00075-016	104057 ALMENDROS-AVIJOR	R	433	9,60	0,54	0,54	0,54		0,54			0,54	0,54
4140546	04-070-003-00075-015	104057 ALMENDROS-AVIJOR	R	433	7,20	0,63	0,63	0,63		0,63			0,63	0,63
4140547	04-070-003-00075-018	104057 ALMENDROS-AVIJOR	R	433	7,20	1,22	1,22	1,22		1,22			1,22	1,22
4140548	04-070-003-00075-017	104057 ALMENDROS-AVIJOR	R	433	7,00	0,65	0,65	0,65		0,65			0,65	0,65
4140549	04-070-003-00075-020	104057 ALMENDROS-AVIJOR	R	433	4,90	0,96	0,96	0,96		0,96			0,96	0,96
4140550	04-070-003-00075-019	104057 ALMENDROS-AVIJOR	R	433	6,40	1,21	1,21	1,21		1,21			1,21	1,21
4140551	04-070-003-00075-021	104057 ALMENDROS-AVIJOR	R	433	4,90	0,78	0,78	0,78		0,78			0,78	0,78
4140552	04-070-003-00075-012	104057 ALMENDROS-AVIJOR	R	433	7,10	1,31	1,31	1,31		1,31			1,31	1,31
4140553	04-070-003-00075-023	104057 ALMENDROS-AVIJOR	R	433	4,00	1,00	1,00	1,00		1,00			1,00	1,00
4140554	04-070-003-00075-022	104057 ALMENDROS-AVIJOR	R	433	3,90	0,74	0,74	0,74		0,74			0,74	0,74
4140555	04-070-003-00075-014	104057 ALMENDROS-AVIJOR	R	433	9,10	0,70	0,70	0,70		0,70			0,70	0,70
4140556	04-070-003-00075-025	104057 ALMENDROS-AVIJOR	R	433	4,20	1,14	1,14	1,14		1,14			1,14	1,14
4140557	04-070-003-00075-013	104057 ALMENDROS-AVIJOR	R	433	4,40	1,11	1,11	1,11		1,11			1,11	1,11
4140558	04-070-003-00075-024	104057 ALMENDROS-AVIJOR	R	433	2,20	1,28	1,28	1,28		1,28			1,28	1,28

**INCIDENCIAS**

**INCIDENCIA DESCRIPCIÓN**

- 242 Recinto pendiente de acreditación de titularidad.  
Ref:1700000007257254 Recinto:04-070-003-00393-00006 Cultivo:104008 ALMENDROS-CONSTANTI Secano
- 100402 Recinto solicitado no forma parte de ningún organismo de control autorizado para la producción ecológica en Andalucía o fecha de inscripción posterior al plazo establecido ( Anexo I. Criterios de Subvencionabilidad. Orden 28 de marzo de 2023 ).  
Ref:-1548360 Recinto:04-037-016-00216-00012 Cultivo:104057 ALMENDROS-AVIJOR Secano  
Ref:-1548361 Recinto:04-070-003-00661-00001 Cultivo:104008 ALMENDROS-CONSTANTI Secano
- 100424 Solicita recinto que no está comprometido para la operación.  
Ref:-1548360 Recinto:04-037-016-00216-00012 Cultivo:104057 ALMENDROS-AVIJOR Secano  
Ref:1700000007257254 Recinto:04-070-003-00393-00006 Cultivo:104008 ALMENDROS-CONSTANTI Secano  
Ref:-1548361 Recinto:04-070-003-00661-00001 Cultivo:104008 ALMENDROS-CONSTANTI Secano

(1) Superficie declarada admisible ajustada con la superficie comprometida.  
(2) Factor de penalización valorando el alcance para el tipo de compromiso.

Puede verificar la integridad de una copia de este documento mediante la lectura del código QR adjunto o mediante el acceso a la dirección <https://ws050.juntadeandalucia.es/verificarFirma> indicando el código de VERIFICACIÓN

FIRMADO POR	JUAN JOSE SOLER GARCIA	FECHA	03/07/2024	
	ROCIO GUIJARRO MILLAN			
VERIFICACIÓN	Pk2jmGCJWUB3686MPKY7GEXJCD3GC4	PÁGINA	852/2334	





<u>APELLIDOS Y NOMBRE / RAZÓN SOCIAL</u>	<u>NIF</u>	<u>EXPEDIENTE</u>	<u>ANUALIDAD DE PAGO</u>
GIMENEZ SEGURA JAVIER	****3092*	1168975	1ª
<u>IMPORTE POR ANUALIDAD</u>			

	<u>2023</u>	<u>2024</u>	<u>2025</u>	<u>2026</u>	<u>2027</u>
IMPORTE MÁXIMO SUBVENCIONABLE	794,42 €	794,42 €	794,42 €	794,42 €	794,42 €
IMPORTE MEDIO DE TRANSFERENCIA (€/ha)	253,00 €	253,00 €	253,00 €	253,00 €	253,00 €

RESUMEN DE UNIDADES

<u>Cód</u>	<u>GRUPO DE PAGO</u>	<u>Sup. Dec. Admisible (ha)</u>	<u>Sup. Comprometida (ha)</u>	<u>Sup. ajustada compromiso (1) (ha)</u>	<u>% sobredec.</u>	<u>Sup. Propuesta (ha)</u>	<u>Importe Declarado</u>	<u>Importe Topado</u>	<u>Importe Propuesto</u>	<u>Importe tras sobredec.</u>
430	HORTÍCOLAS	3,14		3,14	0,00	3,14	794,42	794,42	794,42	794,42
<b>TOTAL</b>		3,14	3,14	3,14		3,14	794,42	794,42	794,42	794,42

APLICACIÓN DE REDUCCIONES Y PENALIZACIONES

<u>GRUPO DE PAGO</u>	<u>Importe Calculado</u>	<u>Importe prereduc.</u>	<u>Criterios de subvencionabilidad y compromisos</u>	<u>Presentación tardía</u>	<u>Omisión declaración</u>	<u>Condicionalidad</u>	<u>IMPORTE (Euros) PROPUESTO</u>
HORTÍCOLAS	794,42	794,42	0,00	0,00	0,00	0,00	794,42
<b>TOTAL</b>	794,42	794,42					794,42

RESUMEN DE PAGOS

	<u>IMPORTE (Euros)</u>			
	<u>PROPUESTO</u>	<u>FEADER (Eje 2)</u>	<u>MAPA</u>	<u>CAPADR</u>
PROPUESTO	794,42	675,26	77,93	41,23

RECINTOS PROPUESTOS

<u>REF.</u>	<u>REFERENCIA SIGPAC</u>	<u>CULTIVO</u>	<u>DESCRIPCIÓN CULTIVO</u>	<u>S/R</u>	<u>G.PAGO</u>	<u>PEND. MEDIA (%)</u>	<u>SUP. DEC. ADMISIBLE (ha)</u>	<u>SUP. COMPROM. (ha)</u>	<u>SUP. AJUSTADA COMPROM. (1) (ha)</u>	<u>SUP. CONV. SIGPAC (ha)</u>	<u>SUP. CERTIF. (ha)</u>	<u>SUP. CAMPO (ha)</u>	<u>SUP. CAMPO DETER. CULT. DECLARADO (ha)</u>	<u>SUP. DEC. REDUCIDA (ha)</u>	<u>SUP. PROPUESTA (ha)</u>
5290983	04-066-093-00092-001	165000	PEPINO-SIN VARIEDAD	R	430	3,90	3,14	3,14	3,14		3,14			3,14	3,14

(1) Superficie declarada admisible ajustada con la superficie comprometida.  
 (2) Factor de penalización valorando el alcance para el tipo de compromiso.

Puede verificar la integridad de una copia de este documento mediante la lectura del código QR adjunto o mediante el acceso a la dirección <a href="https://ws050.juntadeandalucia.es/verificarFirma">https://ws050.juntadeandalucia.es/verificarFirma</a> indicando el código de VERIFICACIÓN					
FIRMADO POR	JUAN JOSE SOLER GARCIA		FECHA		03/07/2024
	ROCIO GUIJARRO MILLAN				
VERIFICACIÓN	Pk2jmGCJWUB3686MPKY7GEXJCD3GC4		PÁGINA		853/2334



**APELLIDOS Y NOMBRE / RAZÓN SOCIAL**

GIMENEZ SEGURA JOSE

**NIF**  
\*\*\*\*0559\*

**EXPEDIENTE**  
1262188

**ANUALIDAD DE PAGO**

1ª

**IMPORTE POR ANUALIDAD**

	2023	2024	2025	2026	2027
IMPORTE MÁXIMO SUBVENCIONABLE	2.137,85 €	2.137,85 €	2.137,85 €	2.137,85 €	2.137,85 €
IMPORTE MEDIO DE TRANSFERENCIA (€/ha)	253,00 €	253,00 €	253,00 €	253,00 €	253,00 €

**RESUMEN DE UNIDADES**

Cód	GRUPO DE PAGO	Sup. Dec. Admisible (ha)	Sup. Comprometida (ha)	Sup. ajustada compromiso (1) (ha)	% sobredec.	Sup. Propuesta (ha)	Importe Declarado	Importe Topado	Importe Propuesto	Importe tras sobredec.
430	HORTÍCOLAS	8,78		8,45	0,00	8,45	2.137,85	2.137,85	2.137,85	2.137,85
<b>TOTAL</b>		8,78	8,45	8,45		8,45	2.137,85	2.137,85	2.137,85	2.137,85

**APLICACIÓN DE REDUCCIONES Y PENALIZACIONES**

GRUPO DE PAGO	Importe Calculado	Importe prerreduc.	Criterios de subvencionabilidad y compromisos	Presentación tardía	Omisión declaración	Condicionalidad	IMPORTE (Euros) PROPUESTO
HORTÍCOLAS	2.137,85	2.137,85	0,00	0,00	0,00	0,00	2.137,85
<b>TOTAL</b>	2.137,85	2.137,85					2.137,85

**RESUMEN DE PAGOS**

	IMPORTE (Euros)			
	PROPUESTO	FEADER (Eje 2)	MAPA	CAPADR
PROPUESTO	2.137,85	1.817,17	209,72	110,96

**RECINTOS PROPUESTOS**

REF.	REFERENCIA SIGPAC	CULTIVO	DESCRIPCIÓN CULTIVO	S/R	G.PAGO	PEND. MEDIA (%)	SUP. DEC. ADMISIBLE (ha)	SUP. COMPROM. (ha)	SUP. AJUSTADA COMPR.(1) (ha)	SUP. CONV. SIGPAC (ha)	SUP. CERTIE (ha)	SUP. CAMPO (ha)	SUP. CAMPO DETER. CULT. DECLARADO (ha)	SUP. DEC. REDUCIDA (ha)	SUP. PROPUESTA (ha)
5290971	04-900-067-00011-001	165000	PEPINO-SIN VARIEDAD	R	430	2,60	8,78	8,45	8,45		8,45			8,45	8,45

**INCIDENCIAS**

**INCIDENCIA DESCRIPCIÓN**

4272 Verifica que las líneas de declaración de las Solicitudes Únicas no tienen solapes con la capa de Retroactividad Gráfica (ambas de la misma campaña) a nivel de expediente/línea de declaración gráfica de la solicitud.  
 Ref:5290971 Recinto:04-900-067-00011-00001 Cultivo: - Agregado de la referencia del recinto.:0 Zona de la referencia del recinto.:0 Superficie solapada.:0,22 Id. Incid.:95947177

(1) Superficie declarada admisible ajustada con la superficie comprometida.  
 (2) Factor de penalización valorando el alcance para el tipo de compromiso.

Puede verificar la integridad de una copia de este documento mediante la lectura del código QR adjunto o mediante el acceso a la dirección <a href="https://ws050.juntadeandalucia.es/verificarFirma">https://ws050.juntadeandalucia.es/verificarFirma</a> indicando el código de VERIFICACIÓN				
FIRMADO POR	JUAN JOSE SOLER GARCIA	FECHA	03/07/2024	
	ROCIO GUIJARRO MILLAN			
VERIFICACIÓN	Pk2jmGCJWUB3686MPKY7GEXJCD3GC4	PÁGINA	854/2334	



**APELLIDOS Y NOMBRE / RAZÓN SOCIAL**

GIMENEZ SEGURA MANUEL

**NIF**  
\*\*\*\*8954\*

**EXPEDIENTE**  
1236276

**ANUALIDAD DE PAGO**  
1ª

**IMPORTE POR ANUALIDAD**

	2023	2024	2025	2026	2027
IMPORTE MÁXIMO SUBVENCIONABLE	2.218,81 €	2.218,81 €	2.218,81 €	2.218,81 €	2.218,81 €
IMPORTE MEDIO DE TRANSFERENCIA (€/ha)	253,00 €	253,00 €	253,00 €	253,00 €	253,00 €

**RESUMEN DE UNIDADES**

Cód	GRUPO DE PAGO	Sup. Dec. Admisible (ha)	Sup. Comprometida (ha)	Sup. ajustada compromiso (I) (ha)	% sobredec.	Sup. Propuesta (ha)	Importe Declarado	Importe Topado	Importe Propuesto	Importe tras sobredec.
430	HORTÍCOLAS	8,80		8,77	0,00	8,77	2.218,81	2.218,81	2.218,81	2.218,81
<b>TOTAL</b>		8,80	8,77	8,77		8,77	2.218,81	2.218,81	2.218,81	2.218,81

**APLICACIÓN DE REDUCCIONES Y PENALIZACIONES**

GRUPO DE PAGO	Importe Calculado	Importe prereduc.	Criterios de subvencionabilidad y compromisos	Presentación tardía	Omisión declaración	Condicionality	IMPORTE (Euros) PROPUESTO
HORTÍCOLAS	2.218,81	2.218,81	0,00	0,00	0,00	0,00	2.218,81
<b>TOTAL</b>	2.218,81	2.218,81					2.218,81

**RESUMEN DE PAGOS**

	IMPORTE (Euros)			
	PROPUESTO	FEADER (Eje 2)	MAPA	CAPADR
PROPUESTO	2.218,81	1.885,99	217,67	115,15

**RECINTOS PROPUESTOS**

REF.	REFERENCIA SIGPAC	CULTIVO	DESCRIPCIÓN CULTIVO	S/R	G.PAGO	PEND. MEDIA (%)	SUP. DEC. ADMISIBLE (ha)	SUP. COMPROM. (ha)	SUP. AJUSTADA COMPROM. (I) (ha)	SUP. CONV. SIGPAC (ha)	SUP. CERTIE. (ha)	SUP. CAMPO (ha)	SUP. CAMPO DETER. CULT. DECLARADO (ha)	SUP. DEC. REDUCIDA (ha)	SUP. PROPUESTA (ha)
5290952	04-066-093-00070-002	163000	CALABACÍN-SIN VARIEDAD	S	430	4,60	3,91	3,88	3,88		3,88			3,88	3,88
5290953	04-066-093-00070-007	163000	CALABACÍN-SIN VARIEDAD	S	430	2,20	3,23	3,23	3,23		3,23			3,23	3,23
5290955	04-066-093-00070-003	163000	CALABACÍN-SIN VARIEDAD	S	430	1,80	0,05	0,05	0,05		0,05			0,05	0,05
5290956	04-066-093-00070-010	163000	CALABACÍN-SIN VARIEDAD	S	430	8,90	0,05	0,05	0,05		0,05			0,05	0,05
5290957	04-066-093-00070-009	163000	CALABACÍN-SIN VARIEDAD	S	430	4,10	0,11	0,11	0,11		0,11			0,11	0,11
6849025	04-066-093-00070-011	163000	CALABACÍN-SIN VARIEDAD	S	430	3,20	1,45	1,45	1,45		1,45			1,45	1,45

(1) Superficie declarada admisible ajustada con la superficie comprometida.  
(2) Factor de penalización valorando el alcance para el tipo de compromiso.

Puede verificar la integridad de una copia de este documento mediante la lectura del código QR adjunto o mediante el acceso a la dirección <https://ws050.juntadeandalucia.es/verificarFirma> indicando el código de VERIFICACIÓN

FIRMADO POR	JUAN JOSE SOLER GARCIA	FECHA	03/07/2024	
	ROCIO GUIJARRO MILLAN			
VERIFICACIÓN	Pk2jmGCJWUB3686MPKY7GEXJCD3GC4	PÁGINA	855/2334	



**APELLIDOS Y NOMBRE / RAZÓN SOCIAL**

GIMENEZ TERUEL JOSE ANTONIO

**NIF**

\*\*\*2343\*

**EXPEDIENTE**

1040626

**ANUALIDAD DE PAGO**

1ª

**IMPORTE POR ANUALIDAD**

	2023	2024	2025	2026	2027
IMPORTE MÁXIMO SUBVENCIONABLE	4.313,99 €	4.313,99 €	4.313,99 €	4.313,99 €	4.313,99 €
IMPORTE MEDIO DE TRANSFERENCIA (€/ha)	216,24 €	216,24 €	216,24 €	216,24 €	216,24 €

**RESUMEN DE UNIDADES**

Cód	GRUPO DE PAGO	Sup. Dec. Admisible (ha)	Sup. Comprometida (ha)	Sup. ajustada compromiso (1) (ha)	% sobredec.	Sup. Propuesta (ha)	Importe Declarado	Importe Topado	Importe Propuesto	Importe tras sobredec.
432	FRUTALES SECANO	19,95		19,95	0,00	19,95	4.313,99	4.313,99	4.313,99	4.313,99
<b>TOTAL</b>		19,95	19,95	19,95		19,95	4.313,99	4.313,99	4.313,99	4.313,99

**APLICACIÓN DE REDUCCIONES Y PENALIZACIONES**

GRUPO DE PAGO	Importe Calculado	Importe prereduc.	Criterios de subvencionabilidad y compromisos	Presentación tardía	Omisión declaración	Condicionalidad	IMPORTE (Euros) PROPUESTO
FRUTALES SECANO	4.313,99	4.313,99	0,00	0,00	0,00	0,00	4.313,99
<b>TOTAL</b>	4.313,99	4.313,99					4.313,99

**RESUMEN DE PAGOS**

	IMPORTE (Euros)			
	PROPUESTO	FEADER (Eje 2)	MAPA	CAPADR
PROPUESTO	4.313,99	3.666,89	423,20	223,90

**RECINTOS PROPUESTOS**

REF.	REFERENCIA SIGPAC	CULTIVO DESCRIPCIÓN CULTIVO	S/R	G.PAGO	PEND. MEDIA (%)	SUP. DEC. ADMISIBLE (ha)	SUP. COMPROM. (ha)	SUP. AJUSTADA COMPROM. (1) (ha)	SUP. CONV. SIGPAC (ha)	SUP. CERTIF. (ha)	SUP. CAMPO (ha)	SUP. CAMPO DETER. CULT. DECLARADO (ha)	SUP. DEC. REDUCIDA (ha)	SUP. PROPUESTA (ha)
-545200	04-099-044-00101-002	104020 ALMENDROS-GUARA	S	432	11,60	0,02	0,02	0,02		0,02			0,02	0,02
-545198	04-099-044-00014-002	104020 ALMENDROS-GUARA	S	432	20,00	0,12	0,12	0,12		0,12			0,12	0,12
-36014	04-099-044-00012-002	104020 ALMENDROS-GUARA	S	432	13,00	4,50	4,50	4,50		4,50			4,50	4,50
170000005182741	04-099-044-00012-019	104008 ALMENDROS-CONSTANTI	S	432	21,70	1,75	1,75	1,75		1,75			1,75	1,75
170000005182742	04-099-044-00014-001	104020 ALMENDROS-GUARA	S	432	21,20	5,85	5,85	5,85		5,85			5,85	5,85
170000005182744	04-099-044-00012-007	104057 ALMENDROS-AVIJOR	S	432	15,40	4,68	4,68	4,68		4,68			4,68	4,68
170000005182746	04-099-044-00014-008	104057 ALMENDROS-AVIJOR	S	432	18,50	0,02	0,02	0,02		0,02			0,02	0,02
170000005182748	04-099-044-00012-003	104020 ALMENDROS-GUARA	S	432	19,80	1,77	1,77	1,77		1,77			1,77	1,77
170000005182749	04-099-044-00014-002	104020 ALMENDROS-GUARA	S	432	20,00	1,24	1,24	1,24		1,24			1,24	1,24

**INCIDENCIAS**

**INCIDENCIA DESCRIPCIÓN**

- 100402 Recinto solicitado no forma parte de ningún organismo de control autorizado para la producción ecológica en Andalucía o fecha de inscripción posterior al plazo establecido ( Anexo I. Criterios de Subvencionabilidad. Orden 28 de marzo de 2023 ). Ref:1700000005182739 Recinto:04-099-044-00012-00010 Cultivo:104057 ALMENDROS-AVIJOR Secano
- 100406 Grupo de cultivo declarado en el recinto no coincide con el grupo de cultivo existente en el organismo de control autorizado para la producción ecológica en Andalucía ( Anexo I. Criterios de Subvencionabilidad. Orden 28 de marzo de 2023 ). Ref:1700000005182739 Recinto:04-099-044-00012-00010 Cultivo:104057 ALMENDROS-AVIJOR Secano Grupo de SIPEA:OLIVAR
- 100424 Solicita recinto que no está comprometido para la operación. Ref:1700000005182739 Recinto:04-099-044-00012-00010 Cultivo:104057 ALMENDROS-AVIJOR Secano

(1) Superficie declarada admisible ajustada con la superficie comprometida.  
(2) Factor de penalización valorando el alcance para el tipo de compromiso.

Puede verificar la integridad de una copia de este documento mediante la lectura del código QR adjunto o mediante el acceso a la dirección <a href="https://ws050.juntadeandalucia.es/verificarFirma">https://ws050.juntadeandalucia.es/verificarFirma</a> indicando el código de VERIFICACIÓN				
FIRMADO POR	JUAN JOSE SOLER GARCIA	FECHA	03/07/2024	
	ROCIO GUIJARRO MILLAN			
VERIFICACIÓN	Pk2jmGCJWUB3686MPKY7GEXJCD3GC4	PÁGINA	856/2334	



**APELLIDOS Y NOMBRE / RAZÓN SOCIAL** **NIF** **EXPEDIENTE** **ANUALIDAD DE PAGO**  
 GINER BRAVO MATEO \*\*\*\*5866\* 1181348 1ª

**IMPORTE POR ANUALIDAD**

	2023	2024	2025	2026	2027
IMPORTE MÁXIMO SUBVENCIONABLE	350,31 €	350,31 €	350,31 €	350,31 €	350,31 €
IMPORTE MEDIO DE TRANSFERENCIA (€/ha)	216,24 €	216,24 €	216,24 €	216,24 €	216,24 €

**RESUMEN DE UNIDADES**

Cód	GRUPO DE PAGO	Sup. Dec. Admisible (ha)	Sup. Comprometida (ha)	Sup. ajustada compromiso (1) (ha)	% sobredec.	Sup. Propuesta (ha)	Importe Declarado	Importe Topado	Importe Propuesto	Importe tras sobredec.
432	FRUTALES SECANO	1,62		1,62	0,00	1,62	350,31	350,31	350,31	350,31
<b>TOTAL</b>		1,62	1,62	1,62		1,62	350,31	350,31	350,31	350,31

**APLICACIÓN DE REDUCCIONES Y PENALIZACIONES**

GRUPO DE PAGO	Importe Calculado	Importe prereduc.	Criterios de subvencionabilidad y compromisos	Presentación tardía	Omisión declaración	Condicionidad	IMPORTE (Euros) PROPUESTO
FRUTALES SECANO	350,31	350,31	0,00	0,00	0,00	0,00	350,31
<b>TOTAL</b>	350,31	350,31					350,31

**RESUMEN DE PAGOS**

	IMPORTE (Euros)			
	PROPUESTO	FEADER (Eje 2)	MAPA	CAPADR
PROPUESTO	350,31	297,76	34,37	18,18

**RECINTOS PROPUESTOS**

REF.	REFERENCIA SIGPAC	CULTIVO	DESCRIPCIÓN CULTIVO	S/R	G.PAGO	PEND. MEDIA (%)	SUP. DEC. ADMISIBLE (ha)	SUP. COMPROM. (ha)	SUP. AJUSTADA COMPR.(1) (ha)	SUP. CONV. SIGPAC (ha)	SUP. CERTIE. (ha)	SUP. CAMPO (ha)	SUP. CAMPO DETER. CULT. DECLARADO (ha)	SUP. DEC. REDUCIDA (ha)	SUP. PROPUESTA (ha)
1700000004765777	04-053-001-00096-002	104007	ALMENDROS-COMUNA	S	432	27,80	0,17	0,17	0,17		0,17			0,17	0,17
1700000004765778	04-053-001-00097-003	104007	ALMENDROS-COMUNA	S	432	26,20	0,42	0,42	0,42		0,42			0,42	0,42
1700000004765779	04-053-001-00099-001	104007	ALMENDROS-COMUNA	S	432	23,80	0,10	0,10	0,10		0,10			0,10	0,10
1700000004765780	04-053-001-00102-003	104007	ALMENDROS-COMUNA	S	432	28,10	0,20	0,20	0,20		0,20			0,20	0,20
1700000004765781	04-053-001-00102-001	104007	ALMENDROS-COMUNA	S	432	30,10	0,73	0,73	0,73		0,73			0,73	0,73

**INCIDENCIAS**

**INCIDENCIA DESCRIPCIÓN**

- 100421 Recinto declarado por error para una operación de la 6503, que se ha corregido de oficio marcando la operación correcta, de acuerdo con la fecha de inscripción del recinto en la producción ecológica.  
 Ref:1700000004765777 Recinto:04-053-001-00096-00002 Cultivo:104007 ALMENDROS-COMUNA Secano  
 Ref:1700000004765778 Recinto:04-053-001-00097-00003 Cultivo:104007 ALMENDROS-COMUNA Secano  
 Ref:1700000004765779 Recinto:04-053-001-00099-00001 Cultivo:104007 ALMENDROS-COMUNA Secano  
 Ref:1700000004765781 Recinto:04-053-001-00102-00001 Cultivo:104007 ALMENDROS-COMUNA Secano  
 Ref:1700000004765780 Recinto:04-053-001-00102-00003 Cultivo:104007 ALMENDROS-COMUNA Secano

(1) Superficie declarada admisible ajustada con la superficie comprometida.  
 (2) Factor de penalización valorando el alcance para el tipo de compromiso.

Puede verificar la integridad de una copia de este documento mediante la lectura del código QR adjunto o mediante el acceso a la dirección <a href="https://ws050.juntadeandalucia.es/verificarFirma">https://ws050.juntadeandalucia.es/verificarFirma</a> indicando el código de VERIFICACIÓN					
FIRMADO POR	JUAN JOSE SOLER GARCIA		FECHA		03/07/2024
	ROCIO GUIJARRO MILLAN				
VERIFICACIÓN	Pk2jmGCJWUB3686MPKY7GEXJCD3GC4		PÁGINA		857/2334

**APELLIDOS Y NOMBRE / RAZÓN SOCIAL**

GÓMEZ CANO FRANCISCO

**NIF**

\*\*\*\*0635\*

**EXPEDIENTE**

1280545

**ANUALIDAD DE PAGO**

1ª

**IMPORTE POR ANUALIDAD**

	2023	2024	2025	2026	2027
IMPORTE MÁXIMO SUBVENCIONABLE	349,14 €	349,14 €	349,14 €	349,14 €	349,14 €
IMPORTE MEDIO DE TRANSFERENCIA (€/ha)	253,00 €	253,00 €	253,00 €	253,00 €	253,00 €

**RESUMEN DE UNIDADES**

Cód	GRUPO DE PAGO	Sup. Dec. Admisible (ha)	Sup. Comprometida (ha)	Sup. ajustada compromiso (1) (ha)	% sobredec.	Sup. Propuesta (ha)	Importe Declarado	Importe Topado	Importe Propuesto	Importe tras sobredec.
430	HORTÍCOLAS	1,38		1,38	0,00	1,38	349,14	349,14	349,14	349,14
<b>TOTAL</b>		1,38	1,38	1,38		1,38	349,14	349,14	349,14	349,14

**APLICACIÓN DE REDUCCIONES Y PENALIZACIONES**

GRUPO DE PAGO	Importe Calculado	Importe prereduc.	Criterios de subvencionabilidad y compromisos	Presentación tardía	Omisión declaración	Condicionalidad	IMPORTE (Euros) PROPUESTO
HORTÍCOLAS	349,14	349,14	0,00	0,00	0,00	0,00	349,14
<b>TOTAL</b>	349,14	349,14					349,14

**RESUMEN DE PAGOS**

	IMPORTE (Euros)		
	PROPUESTO	FEADER (Eje 2)	MAPA
PROPUESTO	349,14	296,77	34,25
			CAPADR 18,12

**RECINTOS PROPUESTOS**

REF.	REFERENCIA SIGPAC	CULTIVO	DESCRIPCIÓN CULTIVO	S/R	G.PAGO	PEND. MEDIA (%)	SUP. DEC. ADMISIBLE (ha)	SUP. COMPROM. (ha)	SUP. AJUSTADA COMPROM. (1) (ha)	SUP. CONV. SIGPAC (ha)	SUP. CERTIE (ha)	SUP. CAMPO (ha)	SUP. CAMPO DETER. CULT. DECLARADO (ha)	SUP. DEC. REDUCIDA (ha)	SUP. PROPUESTA (ha)
6842457	04-066-088-00014-002	197000	TOMATE-SIN VARIEDAD	R	430	7,20	1,38	1,38	1,38		1,38			1,38	1,38

(1) Superficie declarada admisible ajustada con la superficie comprometida.

(2) Factor de penalización valorando el alcance para el tipo de compromiso.

Puede verificar la integridad de una copia de este documento mediante la lectura del código QR adjunto o mediante el acceso a la dirección <https://ws050.juntadeandalucia.es/verificarFirma> indicando el código de VERIFICACIÓN

FIRMADO POR	JUAN JOSE SOLER GARCIA	FECHA	03/07/2024	
	ROCIO GUIJARRO MILLAN			
VERIFICACIÓN	Pk2jmGCJWUB3686MPKY7GEXJCD3GC4	PÁGINA	858/2334	



**APELLIDOS Y NOMBRE / RAZÓN SOCIAL**

GOMEZ FABREGA JOSE

**NIF**  
\*\*\*\*2248\*

**EXPEDIENTE**  
1003783

**ANUALIDAD DE PAGO**  
1ª

**IMPORTE POR ANUALIDAD**

	2023	2024	2025	2026	2027
IMPORTE MÁXIMO SUBVENCIONABLE	4.636,19 €	4.636,19 €	4.636,19 €	4.636,19 €	4.636,19 €
IMPORTE MEDIO DE TRANSFERENCIA (€/ha)	216,24 €	216,24 €	216,24 €	216,24 €	216,24 €

**RESUMEN DE UNIDADES**

Cód	GRUPO DE PAGO	Sup. Dec. Admisible (ha)	Sup. Comprometida (ha)	Sup. ajustada compromiso (1) (ha)	% sobredec.	Sup. Propuesta (ha)	Importe Declarado	Importe Topado	Importe Propuesto	Importe tras sobredec.
432	FRUTALES SECANO	21,51		21,44	0,00	21,44	4.636,19	4.636,19	4.636,19	4.636,19
<b>TOTAL</b>		21,51	21,44	21,44		21,44	4.636,19	4.636,19	4.636,19	4.636,19

**APLICACIÓN DE REDUCCIONES Y PENALIZACIONES**

GRUPO DE PAGO	Importe Calculado	Importe prerreduc.	Criterios de subvencionabilidad y compromisos	Presentación tardía	Omisión declaración	Condicionalidad	IMPORTE (Euros) PROPUESTO
FRUTALES SECANO	4.636,19	4.636,19	0,00	0,00	0,00	0,00	4.636,19
<b>TOTAL</b>	4.636,19	4.636,19					4.636,19

**RESUMEN DE PAGOS**

	IMPORTE ( Euros )			
	PROPUESTO	FEADER (Eje 2)	MAPA	CAPADR
PROPUESTO	4.636,19	3.940,76	454,81	240,62

**RECINTOS PROPUESTOS**

REF.	REFERENCIA SIGPAC	CULTIVO DESCRIPCIÓN CULTIVO	S/R	G.PAGO	PEND. MEDIA (%)	SUP. DEC. ADMISIBLE (ha)	SUP. COMPROM. (ha)	SUP. AJUSTADA COMPROM. (1) (ha)	SUP. CONV. SIGPAC (ha)	SUP. CERTIE. (ha)	SUP. CAMPO (ha)	SUP. CAMPO DETER. CULT. DECLARADO (ha)	SUP. DEC. REDUCIDA (ha)	SUP. PROPUESTA (ha)
-894468	04-089-013-00075-007	104024	ALMENDROS-MARCONA	S	432	26,10	6,46	6,44	6,44	6,46			6,44	6,44
-698448	04-089-014-00308-001	104024	ALMENDROS-MARCONA	S	432	21,60	1,05	1,05	1,05	1,05			1,05	1,05
-698446	04-089-013-00181-007	104024	ALMENDROS-MARCONA	S	432	53,00	0,03	0,03	0,03	0,03			0,03	0,03
-698445	04-089-013-00181-006	104024	ALMENDROS-MARCONA	S	432	28,30	0,01	0,01	0,01	0,01			0,01	0,01
-698442	04-089-013-00138-001	104024	ALMENDROS-MARCONA	S	432	19,80	0,31	0,31	0,31	0,31			0,31	0,31
-12088	04-006-019-00018-038	104024	ALMENDROS-MARCONA	S	432	11,60	0,18	0,18	0,18	0,18			0,18	0,18
-12087	04-006-019-00018-037	104007	ALMENDROS-COMUNA	S	432	18,00	0,15	0,15	0,15	0,15			0,15	0,15
1700000002642294	04-006-019-00022-019	104024	ALMENDROS-MARCONA	S	432	36,00	0,03	0,03	0,03	0,03			0,03	0,03
1700000002642295	04-006-019-00018-029	104024	ALMENDROS-MARCONA	S	432	22,20	5,03	4,98	4,98	5,03			4,98	4,98
1700000002642298	04-089-013-00136-002	104024	ALMENDROS-MARCONA	S	432	13,00	0,52	0,52	0,52	0,52			0,52	0,52
1700000002642299	04-089-014-00308-002	104024	ALMENDROS-MARCONA	S	432	22,30	0,17	0,17	0,17	0,17			0,17	0,17
1700000002642300	04-089-014-00308-004	104024	ALMENDROS-MARCONA	S	432	21,00	0,17	0,17	0,17	0,17			0,17	0,17
1700000002642301	04-089-013-00136-001	104024	ALMENDROS-MARCONA	S	432	20,60	1,23	1,23	1,23	1,23			1,23	1,23
1700000002642302	04-089-013-00135-001	104024	ALMENDROS-MARCONA	S	432	20,20	1,06	1,06	1,06	1,06			1,06	1,06
1700000002642303	04-089-013-00076-001	104024	ALMENDROS-MARCONA	S	432	33,60	1,60	1,60	1,60	1,60			1,60	1,60
1700000002642305	04-006-019-00018-008	104024	ALMENDROS-MARCONA	S	432	23,80	0,08	0,08	0,08	0,08			0,08	0,08
1700000002642306	04-006-019-00022-008	104024	ALMENDROS-MARCONA	S	432	20,80	0,26	0,26	0,26	0,26			0,26	0,26
1700000002642307	04-006-019-00012-006	104024	ALMENDROS-MARCONA	S	432	16,80	3,12	3,12	3,12	3,12			3,12	3,12
1700000002642310	04-006-019-00016-005	104024	ALMENDROS-MARCONA	S	432	20,70	0,05	0,05	0,05	0,05			0,05	0,05

(1) Superficie declarada admisible ajustada con la superficie comprometida.  
(2) Factor de penalización valorando el alcance para el tipo de compromiso.

Puede verificar la integridad de una copia de este documento mediante la lectura del código QR adjunto o mediante el acceso a la dirección <https://ws050.juntadeandalucia.es/verificarFirma> indicando el código de VERIFICACIÓN

FIRMADO POR	JUAN JOSE SOLER GARCIA	FECHA	03/07/2024	
	ROCIO GUIJARRO MILLAN			
VERIFICACIÓN	Pk2jmGCJWUB3686MPKY7GEXJCD3GC4	PÁGINA	859/2334	



**INCIDENCIAS**

**INCIDENCIA DESCRIPCIÓN**

- 4272 Verifica que las líneas de declaración de las Solicitudes Únicas no tienen solapes con la capa de Retroactividad Gráfica (ambas de la misma campaña) a nivel de expediente/línea de declaración gráfica de la solicitud.  
Ref:170000002642295 Recinto:04-006-019-00018-00029 Cultivo: - Agregado de la referencia del recinto.:0 Zona de la referencia del recinto.:0 Superficie solapada.:0,05 Id. Incid.:95937918  
Ref:-894468 Recinto:04-089-013-00075-00007 Cultivo: - Agregado de la referencia del recinto.:0 Zona de la referencia del recinto.:0 Superficie solapada.:0,02 Id. Incid.:95937917
- 100421 Recinto declarado por error para una operación de la 6503, que se ha corregido de oficio marcando la operación correcta, de acuerdo con la fecha de inscripción del recinto en la producción ecológica.  
Ref:-12087 Recinto:04-006-019-00018-00037 Cultivo:104007 ALMENDROS-COMUNA Secano  
Ref:-12088 Recinto:04-006-019-00018-00038 Cultivo:104024 ALMENDROS-MARCONA Secano  
Ref:170000002642299 Recinto:04-089-014-00308-00002 Cultivo:104024 ALMENDROS-MARCONA Secano  
Ref:170000002642300 Recinto:04-089-014-00308-00004 Cultivo:104024 ALMENDROS-MARCONA Secano

(1) Superficie declarada admisible ajustada con la superficie comprometida.  
(2) Factor de penalización valorando el alcance para el tipo de compromiso.

Puede verificar la integridad de una copia de este documento mediante la lectura del código QR adjunto o mediante el acceso a la dirección <https://ws050.juntadeandalucia.es/verificarFirma> indicando el código de VERIFICACIÓN

FIRMADO POR	JUAN JOSE SOLER GARCIA	FECHA	03/07/2024	
	ROCIO GUIJARRO MILLAN			
VERIFICACIÓN	Pk2jmGCJWUB3686MPKY7GEXJCD3GC4	PÁGINA	860/2334	





**APELLIDOS Y NOMBRE / RAZÓN SOCIAL**

GOMEZ FAJARDO BALTASAR

**NIF**

\*\*\*\*1718\*

**EXPEDIENTE**

1185041

**ANUALIDAD DE PAGO**

1ª

**IMPORTE POR ANUALIDAD**

	2023	2024	2025	2026	2027
IMPORTE MÁXIMO SUBVENCIONABLE	12.320,36 €	12.320,36 €	12.320,36 €	12.320,36 €	12.320,36 €
IMPORTE MEDIO DE TRANSFERENCIA (€/ha)	118,02 €	118,02 €	118,02 €	118,02 €	118,02 €

**RESUMEN DE UNIDADES**

Cód	GRUPO DE PAGO	Sup. Dec. Admisible (ha)	Sup. Comprometida (ha)	Sup. ajustada compromiso (1) (ha)	% sobredec.	Sup. Propuesta (ha)	Importe Declarado	Importe Topado	Importe Propuesto	Importe tras sobredec.
426	HERBÁCEOS	81,50		81,50	0,00	81,50	12.320,36	12.320,36	12.320,36	12.320,36
434	HERBÁCEOS NO ELEGIBLES	22,89		22,89	0,00	22,89	0,00	0,00	0,00	0,00
<b>TOTAL</b>		104,39	104,39	104,39		104,39	12.320,36	12.320,36	12.320,36	12.320,36

**APLICACIÓN DE REDUCCIONES Y PENALIZACIONES**

GRUPO DE PAGO	Importe Calculado	Importe prereduc.	Criterios de subvencionabilidad y compromisos	Presentación tardía	Omisión declaración	Condicionalidad	IMPORTE (Euros) PROPUESTO
HERBÁCEOS	12.320,36	12.320,36	0,00	0,00	0,00	0,00	12.320,36
HERBÁCEOS NO ELEGIBLES	0,00	0,00	0,00	0,00	0,00	0,00	0,00
<b>TOTAL</b>	12.320,36	12.320,36					12.320,36

**RESUMEN DE PAGOS**

	PROPUESTO	PROPUESTO	FEADER (Eje 2)	MAPA	CAPADR
PROPUESTO	12.320,36	10.472,31	1.208,63	639,42	

**RECINTOS PROPUESTOS**

REF.	REFERENCIA SIGPAC	CULTIVO DESCRIPCIÓN CULTIVO	S/R G.PAGO	PEND. MEDIA (%)	SUP. DEC. ADMISIBLE (ha)	SUP. COMPROM. (ha)	SUP. AJUSTADA COMPR.(1) (ha)	SUP. CONV. SIGPAC (ha)	SUP. CERTIF. (ha)	SUP. CAMPO (ha)	SUP. CAMPO DETER. CULT. DECLARADO (ha)	SUP. DEC. REDUCIDA (ha)	SUP. PROPUESTA (ha)
4655910	04-063-023-00076-001	51000 LENTEJAS-SIN VARIEDAD	S	426	10,30	0,58	0,58	0,58	0,58	0,58	0,58	0,58	0,58
4655916	04-063-023-00079-001	51000 LENTEJAS-SIN VARIEDAD	S	426	7,00	0,81	0,81	0,81	0,81	0,81	0,81	0,81	0,81
1700000006622938	04-063-007-00096-001	50000 GARBANZOS-SIN VARIEDAD	S	426	11,00	11,07	11,07	11,07	11,10	11,10	11,07	11,07	11,07
1700000006622939	04-098-041-00005-001	50000 GARBANZOS-SIN VARIEDAD	S	426	13,50	0,80	0,80	0,80	0,80	0,80	0,80	0,80	0,80
1700000006622940	04-098-041-00007-002	50000 GARBANZOS-SIN VARIEDAD	S	426	9,90	11,36	11,36	11,36	11,36	11,36	11,36	11,36	11,36
1700000006622941	04-063-023-00059-001	1000 TRIGO BLANDO-SIN VARIEDAD	S	426	14,30	0,90	0,90	0,90	0,90	0,90	0,90	0,90	0,90
1700000006622942	04-098-110-00001-001	5000 CEBADA-SIN VARIEDAD	S	426	8,00	2,63	2,63	2,63	2,63	2,63	2,63	2,63	2,63
1700000006622943	04-098-110-00003-001	5000 CEBADA-SIN VARIEDAD	S	426	7,70	1,70	1,70	1,70	1,70	1,70	1,70	1,70	1,70
1700000006622944	04-098-110-00005-001	5000 CEBADA-SIN VARIEDAD	S	426	8,30	0,86	0,86	0,86	0,86	0,86	0,86	0,86	0,86
1700000006622946	04-063-021-00044-001	1000 TRIGO BLANDO-SIN VARIEDAD	S	426	5,60	12,97	12,97	12,97	12,97	12,97	12,97	12,97	12,97
1700000006622954	04-063-023-00077-001	51000 LENTEJAS-SIN VARIEDAD	S	426	5,90	11,96	11,96	11,96	11,96	11,96	11,96	11,96	11,96
1700000006622955	04-063-023-00080-001	51000 LENTEJAS-SIN VARIEDAD	S	426	7,30	1,24	1,24	1,24	1,24	1,24	1,24	1,24	1,24
1700000006622958	04-063-023-00146-001	1000 TRIGO BLANDO-SIN VARIEDAD	S	426	10,30	5,09	5,09	5,09	5,09	5,09	5,09	5,09	5,09
1700000006622959	04-098-045-00059-001	50000 GARBANZOS-SIN VARIEDAD	S	426	7,40	3,85	3,85	3,85	3,85	3,85	3,85	3,85	3,85
1700000006622961	04-098-091-00044-003	5000 CEBADA-SIN VARIEDAD	S	426	10,10	1,43	1,43	1,43	1,43	1,43	1,43	1,43	1,43
1700000006622962	04-098-091-00046-002	5000 CEBADA-SIN VARIEDAD	S	426	7,00	0,21	0,21	0,21	0,21	0,21	0,21	0,21	0,21
1700000006622963	04-098-092-00083-005	5000 CEBADA-SIN VARIEDAD	S	426	14,20	0,65	0,65	0,65	0,65	0,65	0,65	0,65	0,65
1700000006622964	04-063-021-00054-001	51000 LENTEJAS-SIN VARIEDAD	S	426	3,90	3,90	3,90	3,90	3,90	3,90	3,90	3,90	3,90
1700000006622965	04-098-092-00083-004	5000 CEBADA-SIN VARIEDAD	S	426	14,80	1,58	1,58	1,58	1,58	1,58	1,58	1,58	1,58
1700000006622967	04-098-041-00007-001	50000 GARBANZOS-SIN VARIEDAD	S	426	11,30	0,24	0,24	0,24	0,24	0,24	0,24	0,24	0,24
1700000006622968	04-063-007-00102-001	50000 GARBANZOS-SIN VARIEDAD	S	426	8,10	0,33	0,33	0,33	0,33	0,33	0,33	0,33	0,33
1700000006622969	04-098-092-00089-002	5000 CEBADA-SIN VARIEDAD	S	426	14,40	1,03	1,03	1,03	1,03	1,03	1,03	1,03	1,03
1700000006622970	04-063-023-00061-001	1000 TRIGO BLANDO-SIN VARIEDAD	S	426	10,90	6,31	6,31	6,31	6,31	6,31	6,31	6,31	6,31
1700000006622945	04-063-023-00158-001	20000 BARBECHO TRADICIONAL-SIN VARIEDAD	S	434	5,00	0,86	0,86	0,86	0,86	0,86	0,86	0,86	0,86
1700000006622951	04-098-044-00017-001	20000 BARBECHO TRADICIONAL-SIN VARIEDAD	S	434	11,00	9,99	9,99	9,99	9,99	9,99	9,99	9,99	9,99
1700000006622952	04-063-023-00142-001	20000 BARBECHO TRADICIONAL-SIN VARIEDAD	S	434	8,40	7,94	7,94	7,94	7,94	7,94	7,94	7,94	7,94
1700000006622953	04-098-044-00017-004	20000 BARBECHO TRADICIONAL-SIN VARIEDAD	S	434	9,80	1,61	1,61	1,61	1,61	1,61	1,61	1,61	1,61
1700000006622960	04-063-021-00046-001	20000 BARBECHO TRADICIONAL-SIN VARIEDAD	S	434	4,30	2,49	2,49	2,49	2,49	2,49	2,49	2,49	2,49

(1) Superficie declarada admisible ajustada con la superficie comprometida.  
(2) Factor de penalización valorando el alcance para el tipo de compromiso.

Puede verificar la integridad de una copia de este documento mediante la lectura del código QR adjunto o mediante el acceso a la dirección <https://ws050.juntadeandalucia.es/verificarFirma> indicando el código de VERIFICACIÓN

FIRMADO POR	JUAN JOSE SOLER GARCIA	FECHA	03/07/2024	
	ROCIO GUIJARRO MILLAN			
VERIFICACIÓN	Pk2jmGCJWUB3686MPKY7GEXJCD3GC4	PÁGINA	861/2334	



**INCIDENCIAS**

**INCIDENCIA DESCRIPCIÓN**

226	Recinto abandonado según SIGPAC por el que solicita alguna ayuda/práctica. Ref:-1209107 Recinto:04-098-092-00083-00012 Cultivo:5000 CEBADA-SIN VARIEDAD Secano Ref:-1209108 Recinto:04-098-092-00083-00013 Cultivo:5000 CEBADA-SIN VARIEDAD Secano
100424	Solicita recinto que no está comprometido para la operación. Ref:-1209107 Recinto:04-098-092-00083-00012 Cultivo:5000 CEBADA-SIN VARIEDAD Secano Ref:-1209108 Recinto:04-098-092-00083-00013 Cultivo:5000 CEBADA-SIN VARIEDAD Secano

(1) Superficie declarada admisible ajustada con la superficie comprometida.  
(2) Factor de penalización valorando el alcance para el tipo de compromiso.

Puede verificar la integridad de una copia de este documento mediante la lectura del código QR adjunto o mediante el acceso a la dirección <https://ws050.juntadeandalucia.es/verificarFirma> indicando el código de VERIFICACIÓN

FIRMADO POR	JUAN JOSE SOLER GARCIA	FECHA	03/07/2024	
	ROCIO GUIJARRO MILLAN			
VERIFICACIÓN	Pk2jmGCJWUB3686MPKY7GEXJCD3GC4	PÁGINA	862/2334	



**APELLIDOS Y NOMBRE / RAZÓN SOCIAL**

GOMEZ FAJARDO PEDRO MANUEL

**NIF**

\*\*\*\*8800\*

**EXPEDIENTE**

1073982

**ANUALIDAD DE PAGO**

1ª

**IMPORTE POR ANUALIDAD**

	2023	2024	2025	2026	2027
IMPORTE MÁXIMO SUBVENCIONABLE	6.700,71 €	6.700,71 €	6.700,71 €	6.700,71 €	6.700,71 €
IMPORTE MEDIO DE TRANSFERENCIA (€/ha)	137,73 €	137,73 €	137,73 €	137,73 €	137,73 €

**RESUMEN DE UNIDADES**

Cód	GRUPO DE PAGO	Sup. Dec. Admisible (ha)	Sup. Comprometida (ha)	Sup. ajustada compromiso (L) (ha)	% sobredec.	Sup. Propuesta (ha)	Importe Declarado	Importe Topado	Importe Propuesto	Importe tras sobredec.
426	HERBÁCEOS	24,70		24,70	0,00	24,70	3.733,90	3.733,90	3.733,90	3.733,90
432	FRUTALES SECANO	13,72		13,72	0,00	13,72	2.966,81	2.966,81	2.966,81	2.966,81
434	HERBÁCEOS NO ELEGIBLES	10,23		10,23	0,00	10,23	0,00	0,00	0,00	0,00
<b>TOTAL</b>		<b>48,65</b>	<b>48,65</b>	<b>48,65</b>		<b>48,65</b>	<b>6.700,71</b>	<b>6.700,71</b>	<b>6.700,71</b>	<b>6.700,71</b>

**APLICACIÓN DE REDUCCIONES Y PENALIZACIONES**

GRUPO DE PAGO	Importe Calculado	Importe prereduc.	Criterios de subvencionabilidad y compromisos	Presentación tardía	Omisión declaración	Condicionalidad	IMPORTE (Euros)
							PROPUESTO
FRUTALES SECANO	2.966,81	2.966,81	0,00	0,00	0,00	0,00	2.966,81
HERBÁCEOS	3.733,90	3.733,90	0,00	0,00	0,00	0,00	3.733,90
HERBÁCEOS NO ELEGIBLES	0,00	0,00	0,00	0,00	0,00	0,00	0,00
<b>TOTAL</b>	<b>6.700,71</b>	<b>6.700,71</b>					<b>6.700,71</b>

**RESUMEN DE PAGOS**

PROPUESTO	IMPORTE (Euros)		
	FEADER (Eje 2)	MAPA	CAPADR
PROPUESTO	6.700,71	657,34	347,76

**RECINTOS PROPUESTOS**

REF.	REFERENCIA SIGPAC	CULTIVO DESCRIPCIÓN CULTIVO	S/R G.PAGO	PEND. MEDIA (%)	SUP. DEC. ADMISIBLE (ha)	SUP. COMPROM. (ha)	SUP. AJUSTADA COMPROM. (L) (ha)	SUP. CONV. SIGPAC (ha)	SUP. CERTIF. (ha)	SUP. CAMPO (ha)	SUP. CAMPO DETECT. CULT. DECLARADO (ha)	SUP. DEC. REDUCIDA (ha)	SUP. PROPUESTA (ha)
-1573244	04-098-105-00019-002	8000 AVENA-SIN VARIEDAD	S 426	9,00	1,21	1,21	1,21	1,21	1,21			1,21	1,21
-1573216	04-098-105-00046-001	8000 AVENA-SIN VARIEDAD	S 426	9,30	1,41	1,41	1,41	1,41	1,41			1,41	1,41
-1001608	04-098-105-00050-002	8000 AVENA-SIN VARIEDAD	S 426	10,00	6,96	6,96	6,96	6,96	6,96			6,96	6,96
-1001584	04-063-010-00050-003	8000 AVENA-SIN VARIEDAD	S 426	14,10	0,40	0,40	0,40	0,40	0,40			0,40	0,40
5241629	04-098-037-00334-001	8000 AVENA-SIN VARIEDAD	S 426	5,80	1,02	1,02	1,02	1,02	1,02			1,02	1,02
1700000006003760	04-063-010-00041-001	8000 AVENA-SIN VARIEDAD	S 426	8,00	1,44	1,44	1,44	1,44	1,44			1,44	1,44
1700000006003762	04-098-105-00050-006	8000 AVENA-SIN VARIEDAD	S 426	17,10	1,12	1,12	1,12	1,12	1,12			1,12	1,12
1700000006003763	04-098-037-00331-001	8000 AVENA-SIN VARIEDAD	S 426	14,80	0,43	0,43	0,43	0,43	0,43			0,43	0,43
1700000006003771	04-098-105-00051-005	8000 AVENA-SIN VARIEDAD	R 426	13,90	0,08	0,08	0,08	0,08	0,08			0,08	0,08
1700000006003779	04-098-105-00051-004	8000 AVENA-SIN VARIEDAD	R 426	22,00	0,05	0,05	0,05	0,05	0,05			0,05	0,05
1700000006003781	04-098-105-00051-003	8000 AVENA-SIN VARIEDAD	R 426	12,00	0,70	0,70	0,70	0,70	0,70			0,70	0,70
1700000006003785	04-098-105-00051-007	8000 AVENA-SIN VARIEDAD	R 426	6,40	0,05	0,05	0,05	0,05	0,05			0,05	0,05
1700000006003786	04-063-010-00047-001	5000 CEBADA-SIN VARIEDAD	S 426	13,40	4,15	4,15	4,15	4,15	4,15			4,15	4,15
1700000006003787	04-063-010-00046-002	5000 CEBADA-SIN VARIEDAD	S 426	16,60	0,61	0,61	0,61	0,61	0,61			0,61	0,61
1700000006003789	04-063-010-00049-001	5000 CEBADA-SIN VARIEDAD	S 426	13,50	0,19	0,19	0,19	0,19	0,19			0,19	0,19
1700000006003790	04-063-010-00048-001	5000 CEBADA-SIN VARIEDAD	S 426	13,60	0,08	0,08	0,08	0,08	0,08			0,08	0,08
1700000006003800	04-098-105-00046-001	8000 AVENA-SIN VARIEDAD	S 426	9,30	4,80	4,80	4,80	4,80	4,80			4,80	4,80
-1375577	04-098-105-00050-027	104057 ALMENDROS-AVIJOR	S 432	8,60	0,03	0,03	0,03	0,03	0,03			0,03	0,03
-1001799	04-098-105-00050-005	104057 ALMENDROS-AVIJOR	S 432	16,90	0,76	0,76	0,76	0,76	0,76			0,76	0,76
-1001692	04-098-105-00050-025	104057 ALMENDROS-AVIJOR	S 432	12,30	4,66	4,66	4,66	4,66	4,66			4,66	4,66
1700000006003770	04-098-105-00050-009	104057 ALMENDROS-AVIJOR	S 432	16,00	0,10	0,10	0,10	0,10	0,10			0,10	0,10
1700000006003776	04-098-105-00100-003	104057 ALMENDROS-AVIJOR	S 432	5,20	0,18	0,18	0,18	0,18	0,18			0,18	0,18
1700000006003780	04-098-105-00050-024	104057 ALMENDROS-AVIJOR	S 432	18,40	6,35	6,35	6,35	6,35	6,35			6,35	6,35
1700000006003793	04-098-105-00099-001	104057 ALMENDROS-AVIJOR	S 432	5,70	0,35	0,35	0,35	0,35	0,35			0,35	0,35
1700000006003798	04-098-105-00050-007	104057 ALMENDROS-AVIJOR	S 432	14,40	0,46	0,46	0,46	0,46	0,46			0,46	0,46
1700000006003802	04-098-105-00096-001	104057 ALMENDROS-AVIJOR	S 432	13,00	0,83	0,83	0,83	0,83	0,83			0,83	0,83
-1573236	04-098-105-00019-002	20000 BARBECHO TRADICIONAL-SIN VARIEDAD	S 434	9,00	6,28	6,28	6,28	6,28	6,28			6,28	6,28
-1375578	04-098-105-00050-030	20000 BARBECHO TRADICIONAL-SIN VARIEDAD	S 434	12,70	0,02	0,02	0,02	0,02	0,02			0,02	0,02
1700000006003764	04-098-037-00332-002	20000 BARBECHO TRADICIONAL-SIN VARIEDAD	S 434	16,30	1,16	1,16	1,16	1,16	1,16			1,16	1,16
1700000006003765	04-098-037-00332-007	20000 BARBECHO TRADICIONAL-SIN VARIEDAD	S 434	21,60	0,01	0,01	0,01	0,01	0,01			0,01	0,01
1700000006003766	04-098-037-00333-001	20000 BARBECHO TRADICIONAL-SIN VARIEDAD	S 434	9,60	2,76	2,76	2,76	2,76	2,76			2,76	2,76

(1) Superficie declarada admisible ajustada con la superficie comprometida.  
(2) Factor de penalización valorando el alcance para el tipo de compromiso.

Puede verificar la integridad de una copia de este documento mediante la lectura del código QR adjunto o mediante el acceso a la dirección <https://ws050.juntadeandalucia.es/verificarFirma> indicando el código de VERIFICACIÓN

FIRMADO POR	JUAN JOSE SOLER GARCIA	FECHA	03/07/2024	
	ROCIO GUIJARRO MILLAN			
VERIFICACIÓN	Pk2jmGCJWUB3686MPKY7GEXJCD3GC4	PÁGINA	863/2334	



**INCIDENCIAS**

**INCIDENCIA DESCRIPCIÓN**

- 100400 Recinto con cultivo, variedad, régimen de explotación o uso Siggac no compatible con la operación solicitada ( Anexo IV.I Cultivos y variedades elegibles para las Intervenciones. Orden de 28 de marzo de 2023 ).  
 Ref:1700000006003773 Recinto:04-098-105-00050-00017 Cultivo:20000 BARBECHO TRADICIONAL-SIN VARIEDAD Secano Uso: EP  
 Ref:1700000006003768 Recinto:04-098-105-00050-00018 Cultivo:8000 AVENA-SIN VARIEDAD Secano Uso:EP  
 Ref:1700000006003782 Recinto:04-098-105-00050-00019 Cultivo:8000 AVENA-SIN VARIEDAD Secano Uso:EP  
 Ref:1700000006003794 Recinto:04-098-105-00050-00020 Cultivo:8000 AVENA-SIN VARIEDAD Secano Uso:EP
- 100424 Solicita recinto que no está comprometido para la operación.  
 Ref:1700000006003773 Recinto:04-098-105-00050-00017 Cultivo:20000 BARBECHO TRADICIONAL-SIN VARIEDAD Secano  
 Ref:1700000006003768 Recinto:04-098-105-00050-00018 Cultivo:8000 AVENA-SIN VARIEDAD Secano  
 Ref:1700000006003782 Recinto:04-098-105-00050-00019 Cultivo:8000 AVENA-SIN VARIEDAD Secano  
 Ref:1700000006003794 Recinto:04-098-105-00050-00020 Cultivo:8000 AVENA-SIN VARIEDAD Secano  
 Ref:-1375579 Recinto:04-098-105-00050-00031 Cultivo:101194 OLIVAR-LECHIN DE GRANADA Secano

(1) Superficie declarada admisible ajustada con la superficie comprometida.  
 (2) Factor de penalización valorando el alcance para el tipo de compromiso.

Puede verificar la integridad de una copia de este documento mediante la lectura del código QR adjunto o mediante el acceso a la dirección <a href="https://ws050.juntadeandalucia.es/verificarFirma">https://ws050.juntadeandalucia.es/verificarFirma</a> indicando el código de VERIFICACIÓN				
FIRMADO POR	JUAN JOSE SOLER GARCIA	FECHA	03/07/2024	
	ROCIO GUIJARRO MILLAN			
VERIFICACIÓN	Pk2jmGCJWUB3686MPKY7GEXJCD3GC4	PÁGINA	864/2334	



<u>APELLIDOS Y NOMBRE / RAZÓN SOCIAL</u>	<u>NIF</u>	<u>EXPEDIENTE</u>	<u>ANUALIDAD DE PAGO</u>
GOMEZ FERNANDEZ ESTEBAN	****3685*	1072901	

**RESUMEN DE PAGOS**

PROPUESTO	<u>IMPORTE (Euros)</u>			
	<u>PROPUESTO</u>	<u>FEADER (Eje 2)</u>	<u>MAPA</u>	<u>CAPADR</u>
	0,00	0,00	0,00	0,00

**INCIDENCIAS**

**INCIDENCIA DESCRIPCIÓN**

100411	Recinto no admisible por no estar asociado en SIGGAN a una explotación ganadera admisible ( Artículo 10 de la Orden de 28 de marzo de 2023 ). Ref:5225907 Recinto:04-092-015-00059-00001 Cultivo:62000 PASTOS PERMANENTES DE 5 O MAS AÑOS-SIN VARIEDAD Secano Ref:4800497 Recinto:04-092-015-00061-00003 Cultivo:62000 PASTOS PERMANENTES DE 5 O MAS AÑOS-SIN VARIEDAD Secano Ref:4800483 Recinto:04-092-015-00062-00001 Cultivo:62000 PASTOS PERMANENTES DE 5 O MAS AÑOS-SIN VARIEDAD Secano
100421	Recinto declarado por error para una operación de la 6503, que se ha corregido de oficio marcando la operación correcta, de acuerdo con la fecha de inscripción del recinto en la producción ecológica. Ref:5225907 Recinto:04-092-015-00059-00001 Cultivo:62000 PASTOS PERMANENTES DE 5 O MAS AÑOS-SIN VARIEDAD Secano Ref:4800497 Recinto:04-092-015-00061-00003 Cultivo:62000 PASTOS PERMANENTES DE 5 O MAS AÑOS-SIN VARIEDAD Secano Ref:4800483 Recinto:04-092-015-00062-00001 Cultivo:62000 PASTOS PERMANENTES DE 5 O MAS AÑOS-SIN VARIEDAD Secano
100424	Solicita recinto que no está comprometido para la operación. Ref:5225907 Recinto:04-092-015-00059-00001 Cultivo:62000 PASTOS PERMANENTES DE 5 O MAS AÑOS-SIN VARIEDAD Secano Ref:4800497 Recinto:04-092-015-00061-00003 Cultivo:62000 PASTOS PERMANENTES DE 5 O MAS AÑOS-SIN VARIEDAD Secano Ref:4800483 Recinto:04-092-015-00062-00001 Cultivo:62000 PASTOS PERMANENTES DE 5 O MAS AÑOS-SIN VARIEDAD Secano
101008	Expediente sin compromisos vigentes. Operación:6503.2

(1) Superficie declarada admisible ajustada con la superficie comprometida.  
(2) Factor de penalización valorando el alcance para el tipo de compromiso.

Puede verificar la integridad de una copia de este documento mediante la lectura del código QR adjunto o mediante el acceso a la dirección <a href="https://ws050.juntadeandalucia.es/verificarFirma">https://ws050.juntadeandalucia.es/verificarFirma</a> indicando el código de VERIFICACIÓN				
FIRMADO POR	JUAN JOSE SOLER GARCIA	FECHA	03/07/2024	
	ROCIO GUIJARRO MILLAN			
VERIFICACIÓN	Pk2jmGCJWUB3686MPKY7GEXJCD3GC4	PÁGINA	865/2334	



**APELLIDOS Y NOMBRE / RAZÓN SOCIAL** GOMEZ FERNANDEZ MARIA SANTOS  
**NIF** \*\*\*\*1824\*  
**EXPEDIENTE** 1205018  
**ANUALIDAD DE PAGO** 1ª

**IMPORTE POR ANUALIDAD**

	2023	2024	2025	2026	2027
IMPORTE MÁXIMO SUBVENCIONABLE	1.574,23 €	1.574,23 €	1.574,23 €	1.574,23 €	1.574,23 €
IMPORTE MEDIO DE TRANSFERENCIA (€/ha)	216,24 €	216,24 €	216,24 €	216,24 €	216,24 €

**RESUMEN DE UNIDADES**

Cód	GRUPO DE PAGO	Sup. Dec. Admisible (ha)	Sup. Comprometida (ha)	Sup. ajustada compromiso (I) (ha)	% sobredec.	Sup. Propuesta (ha)	Importe Declarado	Importe Topado	Importe Propuesto	Importe tras sobredec.
432	FRUTALES SECANO	7,28		7,28	0,00	7,28	1.574,23	1.574,23	1.574,23	1.574,23
<b>TOTAL</b>		7,28	7,28	7,28		7,28	1.574,23	1.574,23	1.574,23	1.574,23

**APLICACIÓN DE REDUCCIONES Y PENALIZACIONES**

GRUPO DE PAGO	Importe Calculado	Importe prerreduc.	Criterios de subvencionabilidad y compromisos	Presentación tardía	Omisión declaración	Condicionalidad	IMPORTE (Euros) PROPUESTO
FRUTALES SECANO	1.574,23	1.574,23	0,00	0,00	0,00	0,00	1.574,23
<b>TOTAL</b>	1.574,23	1.574,23					1.574,23

**RESUMEN DE PAGOS**

	IMPORTE (Euros)			
	PROPUESTO	FEADER (Eje 2)	MAPA	CAPADR
PROPUESTO	1.574,23	1.338,10	154,43	81,70

**RECINTOS PROPUESTOS**

REF.	REFERENCIA SIGPAC	CULTIVO DESCRIPCIÓN CULTIVO	S/R G.PAGO	PEND. MEDIA (%)	SUP. DEC. ADMISIBLE (ha)	SUP. COMPROM. (ha)	SUP. AJUSTADA COMPROM. (I) (ha)	SUP. CONV. SIGPAC (ha)	SUP. CERTIE (ha)	SUP. CAMPO (ha)	SUP. CAMPO DETER. CULT. DECLARADO (ha)	SUP. DEC. REDUCIDA (ha)	SUP. PROPUESTA (ha)
-145038	04-099-015-00343-002	104020 ALMENDROS-GUARA	S 432	13,70	0,11	0,11	0,11		0,22			0,11	0,11
-145003	04-099-015-00343-002	104020 ALMENDROS-GUARA	S 432	13,70	0,21	0,21	0,21		0,43			0,21	0,21
-144698	04-053-002-00059-003	104020 ALMENDROS-GUARA	S 432	32,90	1,76	1,76	1,76		1,76			1,76	1,76
1700000003599738	04-053-002-00054-005	104020 ALMENDROS-GUARA	S 432	23,10	0,04	0,04	0,04		0,04			0,04	0,04
1700000003599740	04-053-002-01106-001	104020 ALMENDROS-GUARA	S 432	22,90	0,04	0,04	0,04		0,04			0,04	0,04
1700000003599742	04-099-015-00346-004	104020 ALMENDROS-GUARA	S 432	19,30	0,10	0,10	0,10		0,10			0,10	0,10
1700000003599743	04-099-015-00187-001	104020 ALMENDROS-GUARA	S 432	34,20	0,75	0,75	0,75		0,75			0,75	0,75
1700000003599744	04-053-049-00935-002	104020 ALMENDROS-GUARA	S 432	13,70	0,56	0,56	0,56		0,56			0,56	0,56
1700000003599745	04-053-049-00936-001	104020 ALMENDROS-GUARA	S 432	15,40	1,33	1,33	1,33		1,33			1,33	1,33
1700000003599746	04-099-015-00269-002	104020 ALMENDROS-GUARA	S 432	25,80	0,42	0,42	0,42		0,42			0,42	0,42
1700000003599747	04-053-049-00932-001	104020 ALMENDROS-GUARA	S 432	21,70	1,36	1,36	1,36		1,36			1,36	1,36
1700000003599748	04-053-049-00934-001	104020 ALMENDROS-GUARA	S 432	36,00	0,60	0,60	0,60		0,60			0,60	0,60

(1) Superficie declarada admisible ajustada con la superficie comprometida.  
 (2) Factor de penalización valorando el alcance para el tipo de compromiso.

Puede verificar la integridad de una copia de este documento mediante la lectura del código QR adjunto o mediante el acceso a la dirección <https://ws050.juntadeandalucia.es/verificarFirma> indicando el código de VERIFICACIÓN

FIRMADO POR	JUAN JOSE SOLER GARCIA	FECHA	03/07/2024	
	ROCIO GUIJARRO MILLAN			
VERIFICACIÓN	Pk2jmGCJWUB3686MPKY7GEXJCD3GC4	PÁGINA	866/2334	

**APELLIDOS Y NOMBRE / RAZÓN SOCIAL**

GOMEZ GALERA MANUEL

**NIF**

\*\*\*\*0561\*

**EXPEDIENTE**

1042926

**ANUALIDAD DE PAGO**

1ª

**IMPORTE POR ANUALIDAD**

	2023	2024	2025	2026	2027
IMPORTE MÁXIMO SUBVENCIONABLE	1.961,09 €	1.961,09 €	1.961,09 €	1.961,09 €	1.961,09 €
IMPORTE MEDIO DE TRANSFERENCIA (€/ha)	302,17 €	302,17 €	302,17 €	302,17 €	302,17 €

**RESUMEN DE UNIDADES**

Cód	GRUPO DE PAGO	Sup. Dec. Admisible (ha)	Sup. Comprometida (ha)	Sup. ajustada compromiso (1) (ha)	% sobredec.	Sup. Propuesta (ha)	Importe Declarado	Importe Topado	Importe Propuesto	Importe tras sobredec.
432	FRUTALES SECANO	2,31		2,31	0,00	2,31	499,51	499,51	499,51	499,51
433	FRUTALES REGADÍO	4,18		4,18	0,00	4,18	1.461,58	1.461,58	1.461,58	1.461,58
<b>TOTAL</b>		6,49	6,49	6,49		6,49	1.961,09	1.961,09	1.961,09	1.961,09

**APLICACIÓN DE REDUCCIONES Y PENALIZACIONES**

GRUPO DE PAGO	Importe Calculado	Importe prereduc.	Criterios de subvencionabilidad y compromisos	Presentación tardía	Omisión declaración	Condicionabilidad	IMPORTE (Euros) PROPUESTO
FRUTALES REGADÍO	1.461,58	1.461,58	0,00	0,00	0,00	0,00	1.461,58
FRUTALES SECANO	499,51	499,51	0,00	0,00	0,00	0,00	499,51
<b>TOTAL</b>	1.961,09	1.961,09					1.961,09

**RESUMEN DE PAGOS**

	IMPORTE ( Euros )			
	PROPUESTO	FEADER (Eje 2)	MAPA	CAPADR
PROPUESTO	1.961,09	1.666,92	192,38	101,79

**RECINTOS PROPUESTOS**

REF.	REFERENCIA SIGPAC	CULTIVO	DESCRIPCIÓN CULTIVO	S/R G.PAGO	PEND. MEDIA (%)	SUP. DEC. ADMISIBLE (ha)	SUP. COMPROM. (ha)	SUP. AJUSTADA COMPR.(1) (ha)	SUP. CONV. SIGPAC (ha)	SUP. CERTIF. (ha)	SUP. CAMPO (ha)	SUP. CAMPO DETER. CULT. DECLARADO (ha)	SUP. DEC. REDUCIDA (ha)	SUP. PROPUESTA (ha)
170000005302238	04-008-002-00019-002	104020	ALMENDROS-GUARA	S	432	5,30	2,31	2,31	2,31	2,31				2,31
170000005302236	04-008-002-00018-001	104020	ALMENDROS-GUARA	R	433	3,90	3,23	3,23	3,23	3,23			3,23	3,23
170000005302237	04-008-002-00078-001	104020	ALMENDROS-GUARA	R	433	7,10	0,95	0,95	0,95	0,95			0,95	0,95

**INCIDENCIAS****INCIDENCIA DESCRIPCIÓN**

- 100421 Recinto declarado por error para una operación de la 6503, que se ha corregido de oficio marcando la operación correcta, de acuerdo con la fecha de inscripción del recinto en la producción ecológica.  
Ref:170000005302232 Recinto:04-008-002-00019-00012 Cultivo:101010 OLIVAR-PICUAL Secano
- 100424 Solicita recinto que no está comprometido para la operación.  
Ref:170000005302232 Recinto:04-008-002-00019-00012 Cultivo:101010 OLIVAR-PICUAL Secano

(1) Superficie declarada admisible ajustada con la superficie comprometida.

(2) Factor de penalización valorando el alcance para el tipo de compromiso.

Puede verificar la integridad de una copia de este documento mediante la lectura del código QR adjunto o mediante el acceso a la dirección <https://ws050.juntadeandalucia.es/verificarFirma> indicando el código de VERIFICACIÓN

FIRMADO POR	JUAN JOSE SOLER GARCIA	FECHA	03/07/2024	
	ROCIO GUIJARRO MILLAN			
VERIFICACIÓN	Pk2jmGCJWUB3686MPKY7GEXJCD3GC4	PÁGINA	867/2334	

**APELLIDOS Y NOMBRE / RAZÓN SOCIAL**

GOMEZ GALERA VICENTE

**NIF**

\*\*\*4568\*

**EXPEDIENTE**

1247833

**ANUALIDAD DE PAGO**

1ª

**IMPORTE POR ANUALIDAD**

	2023	2024	2025	2026	2027
IMPORTE MÁXIMO SUBVENCIONABLE	1.258,52 €	1.258,52 €	1.258,52 €	1.258,52 €	1.258,52 €
IMPORTE MEDIO DE TRANSFERENCIA (€/ha)	216,24 €	216,24 €	216,24 €	216,24 €	216,24 €

**RESUMEN DE UNIDADES**

Cód	GRUPO DE PAGO	Sup. Dec. Admisible (ha)	Sup. Comprometida (ha)	Sup. ajustada compromiso (I) (ha)	% sobredec.	Sup. Propuesta (ha)	Importe Declarado	Importe Topado	Importe Propuesto	Importe tras sobredec.
432	FRUTALES SECANO	5,82		5,82	0,00	5,82	1.258,52	1.258,52	1.258,52	1.258,52
<b>TOTAL</b>		5,82	5,82	5,82		5,82	1.258,52	1.258,52	1.258,52	1.258,52

**APLICACIÓN DE REDUCCIONES Y PENALIZACIONES**

GRUPO DE PAGO	Importe Calculado	Importe pre-reduc.	Criterios de subvencionabilidad y compromisos	Presentación tardía	Omisión declaración	Condicionalidad	IMPORTE (Euros) PROPUESTO
FRUTALES SECANO	1.258,52	1.258,52	0,00	0,00	1,00	0,00	1.245,93
<b>TOTAL</b>	1.258,52	1.258,52					1.245,93

**RESUMEN DE PAGOS**

	IMPORTE (Euros)		
	PROPUESTO	FEADER (Eje 2)	MAPA
PROPUESTO	1.245,93	1.059,04	122,23
			CAPADR
			64,66

**RECINTOS PROPUESTOS**

REF.	REFERENCIA SIGPAC	CULTIVO	DESCRIPCIÓN CULTIVO	S/R	G.PAGO	PEND. MEDIA (%)	SUP. DEC. ADMISIBLE (ha)	SUP. COMPROM. (ha)	SUP. AJUSTADA COMPROM. (I) (ha)	SUP. CONV. SIGPAC (ha)	SUP. CERTIE (ha)	SUP. CAMPO (ha)	SUP. CAMPO DETER. CULT. DECLARADO (ha)	SUP. DEC. REDUCIDA (ha)	SUP. PROPUESTA (ha)
4098339	04-008-002-00016-003	104057	ALMENDROS-AVIJOR	S	432	3,20	4,55	4,55	4,55		4,55			4,55	4,55
1700000004494539	04-008-002-00017-004	104007	ALMENDROS-COMUNA	S	432	4,60	0,87	0,87	0,87		0,87			0,87	0,87
1700000004494543	04-008-002-00017-003	104007	ALMENDROS-COMUNA	S	432	5,30	0,40	0,40	0,40		0,40			0,40	0,40

**INCIDENCIAS****INCIDENCIA DESCRIPCIÓN**

- 256 Solicitud con recintos no declarados en campaña actual con una reducción por omisión de superficie superior al 3%  
CÓDIGO PARA EL PORCENTAJE DE REDUCCIÓN POR OMISIÓN QUE CORRESPONDE A LA SOLICITUD:1

(1) Superficie declarada admisible ajustada con la superficie comprometida.  
(2) Factor de penalización valorando el alcance para el tipo de compromiso.

Puede verificar la integridad de una copia de este documento mediante la lectura del código QR adjunto o mediante el acceso a la dirección <https://ws050.juntadeandalucia.es/verificarFirma> indicando el código de VERIFICACIÓN

FIRMADO POR	JUAN JOSE SOLER GARCIA	FECHA	03/07/2024	
	ROCIO GUIJARRO MILLAN			
VERIFICACIÓN	Pk2jmGCJWUB3686MPKY7GEXJCD3GC4	PÁGINA	868/2334	





<u>APELLIDOS Y NOMBRE / RAZÓN SOCIAL</u>	<u>NIF</u>	<u>EXPEDIENTE</u>	<u>ANUALIDAD DE PAGO</u>
GOMEZ LOPEZ JAIME	****5545*	1039175	1ª

**IMPORTE POR ANUALIDAD**

	2023	2024	2025	2026	2027
IMPORTE MÁXIMO SUBVENCIONABLE	663,86 €	663,86 €	663,86 €	663,86 €	663,86 €
IMPORTE MEDIO DE TRANSFERENCIA (€/ha)	216,24 €	216,24 €	216,24 €	216,24 €	216,24 €

**RESUMEN DE UNIDADES**

Cód	GRUPO DE PAGO	Sup. Dec. Admisible (ha)	Sup. Comprometida (ha)	Sup. ajustada compromiso (1) (ha)	% sobredec.	Sup. Propuesta (ha)	Importe Declarado	Importe Topado	Importe Propuesto	Importe tras sobredec.
432	FRUTALES SECANO	3,07		3,07	0,00	3,07	663,86	663,86	663,86	663,86
<b>TOTAL</b>		3,07	3,07	3,07		3,07	663,86	663,86	663,86	663,86

**APLICACIÓN DE REDUCCIONES Y PENALIZACIONES**

GRUPO DE PAGO	Importe Calculado	Importe prereduc.	Criterios de subvencionabilidad y compromisos	Presentación tardía	Omisión declaración	Condicionalidad	IMPORTE (Euros) PROPUESTO
FRUTALES SECANO	663,86	663,86	0,00	0,00	0,00	0,00	663,86
<b>TOTAL</b>	663,86	663,86					663,86

**RESUMEN DE PAGOS**

	IMPORTE ( Euros )			
	PROPUESTO	FEADER (Eje 2)	MAPA	CAPADR
PROPUESTO	663,86	564,28	65,12	34,46

**RECINTOS PROPUESTOS**

REF.	REFERENCIA SIGPAC	CULTIVO	DESCRIPCIÓN CULTIVO	S/R	G.PAGO	PEND. MEDIA (%)	SUP. DEC. ADMISIBLE (ha)	SUP. COMPROM. (ha)	SUP. AJUSTADA COMPROM. (1) (ha)	SUP. CONV. SIGPAC (ha)	SUP. CERTIE (ha)	SUP. CAMPO (ha)	SUP. CAMPO DETER. CULT. DECLARADO (ha)	SUP. DEC. REDUCIDA (ha)	SUP. PROPUESTA (ha)
170000005314518	04-098-083-00067-002	104024	ALMENDROS-MARCONA	S	432	27,60	3,07	3,07	3,07		3,07			3,07	3,07

(1) Superficie declarada admisible ajustada con la superficie comprometida.  
 (2) Factor de penalización valorando el alcance para el tipo de compromiso.

Puede verificar la integridad de una copia de este documento mediante la lectura del código QR adjunto o mediante el acceso a la dirección <a href="https://ws050.juntadeandalucia.es/verificarFirma">https://ws050.juntadeandalucia.es/verificarFirma</a> indicando el código de VERIFICACIÓN					
FIRMADO POR	JUAN JOSE SOLER GARCIA		FECHA		03/07/2024
	ROCIO GUIJARRO MILLAN				
VERIFICACIÓN	Pk2jmGCJWUB3686MPKY7GEXJCD3GC4		PÁGINA		869/2334



**APELLIDOS Y NOMBRE / RAZÓN SOCIAL**

GOMEZ RODRIGUEZ TOMAS

**NIF**  
\*\*\*\*2839\*

**EXPEDIENTE**  
1192278

**ANUALIDAD DE PAGO**

1ª

**IMPORTE POR ANUALIDAD**

	2023	2024	2025	2026	2027
IMPORTE MÁXIMO SUBVENCIONABLE	8.649,60 €	8.649,60 €	8.649,60 €	8.649,60 €	8.649,60 €
IMPORTE MEDIO DE TRANSFERENCIA (€/ha)	216,24 €	216,24 €	216,24 €	216,24 €	216,24 €

**RESUMEN DE UNIDADES**

Cód	GRUPO DE PAGO	Sup. Dec. Admisible (ha)	Sup. Comprometida (ha)	Sup. ajustada compromiso (I) (ha)	% sobredec.	Sup. Propuesta (ha)	Importe Declarado	Importe Topado	Importe Propuesto	Importe tras sobredec.
432	FRUTALES SECANO	44,65		40,00	0,00	40,00	8.649,60	8.649,60	8.649,60	8.649,60
<b>TOTAL</b>		44,65	40,00	40,00		40,00	8.649,60	8.649,60	8.649,60	8.649,60

**APLICACIÓN DE REDUCCIONES Y PENALIZACIONES**

GRUPO DE PAGO	Importe Calculado	Importe prerreduc.	Criterios de subvencionabilidad y compromisos	Presentación tardía	Omisión declaración	Condicionalidad	IMPORTE (Euros) PROPUESTO
FRUTALES SECANO	8.649,60	8.649,60	0,00	0,00	1,00	0,00	8.563,10
<b>TOTAL</b>	8.649,60	8.649,60					8.563,10

**RESUMEN DE PAGOS**

	IMPORTE (Euros)			
	PROPUESTO	FEADER (Eje 2)	MAPA	CAPADR
PROPUESTO	8.563,10	7.278,64	840,04	444,42

**RECINTOS PROPUESTOS**

REF.	REFERENCIA SIGPAC	CULTIVO	DESCRIPCIÓN CULTIVO	S/R	G.PAGO	PEND. MEDIA (%)	SUP. DEC. ADMISIBLE (ha)	SUP. COMPROM. (ha)	SUP. AJUSTADA COMPROM. (I) (ha)	SUP. CONV. SIGPAC (ha)	SUP. CERTIE. (ha)	SUP. CAMPO (ha)	SUP. CAMPO DETER. CULT. DECLARADO (ha)	SUP. DEC. REDUCIDA (ha)	SUP. PROPUESTA (ha)
170000007004542	04-099-016-00015-022	104007	ALMENDROS-COMUNA	S	432	27,40	28,97	28,97	28,97		28,97			28,97	28,97
170000007004868	04-099-046-00081-003	104007	ALMENDROS-COMUNA	S	432	28,90	2,41	2,41	2,41		2,41			2,41	2,41
170000007004869	04-099-016-00082-001	104007	ALMENDROS-COMUNA	S	432	23,90	1,22	1,22	1,22		1,22			1,22	1,22
170000007004870	04-099-046-00134-005	104007	ALMENDROS-COMUNA	S	432	27,00	0,35	0,35	0,35		0,35			0,35	0,35
170000007004871	04-099-046-00081-002	104007	ALMENDROS-COMUNA	S	432	31,10	0,73	0,73	0,73		0,73			0,73	0,73
170000007004873	04-099-046-00134-003	104007	ALMENDROS-COMUNA	S	432	26,20	2,13	2,13	2,13		2,13			2,13	2,13
170000007004874	04-099-046-00134-007	104007	ALMENDROS-COMUNA	S	432	24,70	0,47	0,47	0,47		0,47			0,47	0,47
170000007004875	04-099-046-00135-004	104007	ALMENDROS-COMUNA	S	432	32,80	2,95	2,95	2,95		2,95			2,95	2,95
170000007004876	04-099-046-00268-003	104007	ALMENDROS-COMUNA	S	432	28,40	3,57	3,57	3,57		3,57			3,57	3,57
170000007004877	04-099-046-00268-006	104007	ALMENDROS-COMUNA	S	432	25,40	1,01	1,01	1,01		1,01			1,01	1,01
170000007004878	04-099-046-00134-002	104007	ALMENDROS-COMUNA	S	432	31,80	0,84	0,84	0,84		0,84			0,84	0,84

**INCIDENCIAS**

**INCIDENCIA DESCRIPCIÓN**

256 Solicitud con recintos no declarados en campaña actual con una reducción por omisión de superficie superior al 3%  
CÓDIGO PARA EL PORCENTAJE DE REDUCCIÓN POR OMISIÓN QUE CORRESPONDE A LA SOLICITUD:1

(1) Superficie declarada admisible ajustada con la superficie comprometida.  
(2) Factor de penalización valorando el alcance para el tipo de compromiso.

Puede verificar la integridad de una copia de este documento mediante la lectura del código QR adjunto o mediante el acceso a la dirección <https://ws050.juntadeandalucia.es/verificarFirma> indicando el código de VERIFICACIÓN

FIRMADO POR	JUAN JOSE SOLER GARCIA	FECHA	03/07/2024	
	ROCIO GUIJARRO MILLAN			
VERIFICACIÓN	Pk2jmGCJWUB3686MPKY7GEXJCD3GC4	PÁGINA	870/2334	



**APELLIDOS Y NOMBRE / RAZÓN SOCIAL**

GOMEZ SANCHEZ ANTONIA

**NIF**  
\*\*\*0643\*

**EXPEDIENTE**  
13000032

**ANUALIDAD DE PAGO**

1ª

**IMPORTE POR ANUALIDAD**

	2023	2024	2025	2026	2027
IMPORTE MÁXIMO SUBVENCIONABLE	253,00 €	253,00 €	253,00 €	253,00 €	253,00 €
IMPORTE MEDIO DE TRANSFERENCIA (€/ha)	216,24 €	216,24 €	216,24 €	216,24 €	216,24 €

**RESUMEN DE UNIDADES**

Cód	GRUPO DE PAGO	Sup. Dec. Admisible (ha)	Sup. Comprometida (ha)	Sup. ajustada compromiso (1) (ha)	% sobredec.	Sup. Propuesta (ha)	Importe Declarado	Importe Topado	Importe Propuesto	Importe tras sobredec.
432	FRUTALES SECANO	1,17		1,17	0,00	1,17	253,00	253,00	253,00	253,00
<b>TOTAL</b>		1,17	1,17	1,17		1,17	253,00	253,00	253,00	253,00

**APLICACIÓN DE REDUCCIONES Y PENALIZACIONES**

GRUPO DE PAGO	Importe Calculado	Importe prereduc.	Criterios de subvencionabilidad y compromisos	Presentación tardía	Omisión declaración	Condicionalidad	IMPORTE (Euros) PROPUESTO
FRUTALES SECANO	253,00	253,00	0,00	0,00	0,00	0,00	253,00
<b>TOTAL</b>	253,00	253,00					253,00

**RESUMEN DE PAGOS**

	IMPORTE ( Euros )		
	PROPUESTO	FEADER (Eje 2)	MAPA
PROPUESTO	253,00	215,05	24,82
			CAPADR 13,13

**RECINTOS PROPUESTOS**

REF.	REFERENCIA SIGPAC	CULTIVO	DESCRIPCIÓN CULTIVO	S/R	G.PAGO	PEND. MEDIA (%)	SUP. DEC. ADMISIBLE (ha)	SUP. COMPROM. (ha)	SUP. AJUSTADA COMPR.(1) (ha)	SUP. CONV. SIGPAC (ha)	SUP. CERTIE. (ha)	SUP. CAMPO (ha)	SUP. CAMPO DETER. CULT. DECLARADO (ha)	SUP. DEC. REDUCIDA (ha)	SUP. PROPUESTA (ha)
7009646	04-099-009-00070-001	104020	ALMENDROS-GUARA	S	432	22,20	0,69	0,69	0,69		0,69			0,69	0,69
7009647	04-099-009-00102-001	104024	ALMENDROS-MARCONA	S	432	6,60	0,48	0,48	0,48		0,48			0,48	0,48

(1) Superficie declarada admisible ajustada con la superficie comprometida.  
(2) Factor de penalización valorando el alcance para el tipo de compromiso.

Puede verificar la integridad de una copia de este documento mediante la lectura del código QR adjunto o mediante el acceso a la dirección <https://ws050.juntadeandalucia.es/verificarFirma> indicando el código de VERIFICACIÓN

FIRMADO POR	JUAN JOSE SOLER GARCIA	FECHA	03/07/2024	
	ROCIO GUIJARRO MILLAN			
VERIFICACIÓN	Pk2jmGCJWUB3686MPKY7GEXJCD3GC4	PÁGINA	871/2334	



**APELLIDOS Y NOMBRE / RAZÓN SOCIAL**

GOMEZ SANCHEZ EUSEBIA

**NIF**  
\*\*\*2525\*

**EXPEDIENTE**  
1129785

**ANUALIDAD DE PAGO**

1ª

**IMPORTES POR ANUALIDAD**

	2023	2024	2025	2026	2027
IMPORTE MÁXIMO SUBVENCIONABLE	5.747,66 €	5.747,66 €	5.747,66 €	5.747,66 €	5.747,66 €
IMPORTE MEDIO DE TRANSFERENCIA (€/ha)	216,24 €	216,24 €	216,24 €	216,24 €	216,24 €

**RESUMEN DE UNIDADES**

Cód	GRUPO DE PAGO	Sup. Dec. Admisible (ha)	Sup. Comprometida (ha)	Sup. ajustada compromiso (I) (ha)	% sobredec.	Sup. Propuesta (ha)	Importe Declarado	Importe Topado	Importe Propuesto	Importe tras sobredec.
432	FRUTALES SECANO	26,58		26,58	0,00	26,58	5.747,66	5.747,66	5.747,66	5.747,66
<b>TOTAL</b>		26,58	26,58	26,58		26,58	5.747,66	5.747,66	5.747,66	5.747,66

**APLICACIÓN DE REDUCCIONES Y PENALIZACIONES**

GRUPO DE PAGO	Importe Calculado	Importe prerreduc.	Criterios de subvencionabilidad y compromisos	Presentación tardía	Omisión declaración	Condicionalidad	IMPORTE (Euros) PROPUESTO
FRUTALES SECANO	5.747,66	5.747,66	0,00	0,00	0,00	0,00	5.747,66
<b>TOTAL</b>	5.747,66	5.747,66					5.747,66

**RESUMEN DE PAGOS**

	IMPORTE (Euros)			
	PROPUESTO	FEADER (Eje 2)	MAPA	CAPADR
PROPUESTO	5.747,66	4.885,51	563,85	298,30

**RECINTOS PROPUESTOS**

REF.	REFERENCIA SIGPAC	CULTIVO DESCRIPCIÓN CULTIVO	S/R	G.PAGO	PEND. MEDIA (%)	SUP. DEC. ADMISIBLE (ha)	SUP. COMPROM. (ha)	SUP. AJUSTADA COMPROM. (I) (ha)	SUP. CONV. SIGPAC (ha)	SUP. CERTIE. (ha)	SUP. CAMPO (ha)	SUP. CAMPO DETER. CULT. DECLARADO (ha)	SUP. DEC. REDUCIDA (ha)	SUP. PROPUESTA (ha)
-1047916	04-099-014-00117-013	104020 ALMENDROS-GUARA	S	432	11,00	0,07	0,07	0,07		0,07			0,07	0,07
-745470	04-099-014-00103-008	104024 ALMENDROS-MARCONA	S	432	53,00	0,09	0,09	0,09		0,09			0,09	0,09
5259963	04-099-014-00145-001	104020 ALMENDROS-GUARA	S	432	26,70	1,38	1,38	1,38		1,38			1,38	1,38
5259969	04-099-014-00122-002	104020 ALMENDROS-GUARA	S	432	26,40	0,55	0,55	0,55		0,55			0,55	0,55
5259973	04-099-014-00146-004	104020 ALMENDROS-GUARA	S	432	19,40	0,45	0,45	0,45		0,45			0,45	0,45
5259985	04-099-014-00012-005	104020 ALMENDROS-GUARA	S	432	39,90	1,12	1,12	1,12		1,12			1,12	1,12
170000005402389	04-099-014-00103-004	104024 ALMENDROS-MARCONA	S	432	27,50	6,78	6,78	6,78		6,78			6,78	6,78
1700000005402390	04-099-014-00121-002	104020 ALMENDROS-GUARA	S	432	29,90	6,88	6,88	6,88		6,88			6,88	6,88
1700000005402391	04-099-014-00122-001	104020 ALMENDROS-GUARA	S	432	30,70	4,24	4,24	4,24		4,24			4,24	4,24
1700000005402392	04-099-014-00147-001	104057 ALMENDROS-AVIJOR	S	432	25,30	2,37	2,37	2,37		2,37			2,37	2,37
1700000005402393	04-099-014-00117-003	104020 ALMENDROS-GUARA	S	432	27,60	2,65	2,65	2,65		2,65			2,65	2,65

(1) Superficie declarada admisible ajustada con la superficie comprometida.  
(2) Factor de penalización valorando el alcance para el tipo de compromiso.

Puede verificar la integridad de una copia de este documento mediante la lectura del código QR adjunto o mediante el acceso a la dirección <a href="https://ws050.juntadeandalucia.es/verificarFirma">https://ws050.juntadeandalucia.es/verificarFirma</a> indicando el código de VERIFICACIÓN					
FIRMADO POR	JUAN JOSE SOLER GARCIA		FECHA		03/07/2024
	ROCIO GUIJARRO MILLAN				
VERIFICACIÓN	Pk2jmGCJWUB3686MPKY7GEXJCD3GC4		PÁGINA		872/2334



**APELLIDOS Y NOMBRE / RAZÓN SOCIAL**

GOMEZ SANCHEZ JOSE

**NIF**

\*\*\*9033\*

**EXPEDIENTE**

1220684

**ANUALIDAD DE PAGO**

1ª

**IMPORTE POR ANUALIDAD**

	2023	2024	2025	2026	2027
IMPORTE MÁXIMO SUBVENCIONABLE	769,77 €	769,77 €	769,77 €	769,77 €	769,77 €
IMPORTE MEDIO DE TRANSFERENCIA (€/ha)	250,74 €	250,74 €	250,74 €	250,74 €	250,74 €

**RESUMEN DE UNIDADES**

Cód	GRUPO DE PAGO	Sup. Dec. Admisible (ha)	Sup. Comprometida (ha)	Sup. ajustada compromiso (I) (ha)	% sobredec.	Sup. Propuesta (ha)	Importe Declarado	Importe Topado	Importe Propuesto	Importe tras sobredec.
429	OLIVAR	1,36		1,36	0,00	1,36	337,14	337,14	337,14	337,14
430	HORTÍCOLAS	1,77		1,71	0,00	1,71	432,63	432,63	432,63	432,63
<b>TOTAL</b>		3,13	3,07	3,07		3,07	769,77	769,77	769,77	769,77

**APLICACIÓN DE REDUCCIONES Y PENALIZACIONES**

GRUPO DE PAGO	Importe Calculado	Importe prereduc.	Criterios de subvencionabilidad y compromisos	Presentación tardía	Omisión declaración	Condicionalidad	IMPORTE (Euros)
							PROPUESTO
HORTÍCOLAS	432,63	432,63	0,00	0,00	0,00	0,00	432,63
OLIVAR	337,14	337,14	0,00	0,00	0,00	0,00	337,14
<b>TOTAL</b>	769,77	769,77					769,77

**RESUMEN DE PAGOS**

PROPUESTO	IMPORTE ( Euros )			
	PROPUESTO	FEADER (Eje 2)	MAPA	CAPADR
PROPUESTO	769,77	654,31	75,51	39,95

**RECINTOS PROPUESTOS**

REF.	REFERENCIA SIGPAC	CULTIVO DESCRIPCIÓN CULTIVO	S/R G.PAGO	PEND. MEDIA (%)	SUP. DEC. ADMISIBLE (ha)	SUP. COMPROM. (ha)	SUP. AJUSTADA COMPR.(I) (ha)	SUP. CONV. SIGPAC (ha)	SUP. CERTIF. (ha)	SUP. CAMPO (ha)	SUP. CAMPO DETER. CULT. DECLARADO (ha)	SUP. DEC. REDUCIDA (ha)	SUP. PROPUESTA (ha)
-773508	04-053-058-00416-010	101010 OLIVAR-PICUAL	R 429	4,40	0,15	0,15	0,15		0,15			0,15	0,15
-773507	04-053-058-00416-008	101010 OLIVAR-PICUAL	R 429	5,00	0,25	0,25	0,25		0,25			0,25	0,25
-773504	04-053-058-00416-005	101010 OLIVAR-PICUAL	R 429	11,00	0,96	0,96	0,96		0,96			0,96	0,96
-1610209	04-053-058-00416-022	155000 LECHUGA-SIN VARIEDAD	R 430	1,50	0,03	0,03	0,03		0,03			0,03	0,03
-1610196	04-053-058-00415-005	154004 BRÓCOLI-PARTHENON	R 430	2,90	0,36	0,33	0,33		0,35			0,33	0,33
-1610187	04-053-058-00414-005	154004 BRÓCOLI-PARTHENON	R 430	2,30	0,25	0,25	0,25		0,34			0,25	0,25
-897867	04-053-058-00414-006	155000 LECHUGA-SIN VARIEDAD	R 430	3,20	0,16	0,16	0,16		0,16			0,16	0,16
-773503	04-053-058-00415-005	155000 LECHUGA-SIN VARIEDAD	R 430	2,90	0,67	0,64	0,64		0,68			0,64	0,64
5266392	04-053-058-00414-005	155000 LECHUGA-SIN VARIEDAD	R 430	2,30	0,30	0,30	0,30		0,41			0,30	0,30

(1) Superficie declarada admisible ajustada con la superficie comprometida.  
(2) Factor de penalización valorando el alcance para el tipo de compromiso.

Puede verificar la integridad de una copia de este documento mediante la lectura del código QR adjunto o mediante el acceso a la dirección <https://ws050.juntadeandalucia.es/verificarFirma> indicando el código de VERIFICACIÓN

FIRMADO POR	JUAN JOSE SOLER GARCIA	FECHA	03/07/2024	
	ROCIO GUIJARRO MILLAN			
VERIFICACIÓN	Pk2jmGCJWUB3686MPKY7GEXJCD3GC4	PÁGINA	873/2334	




**INCIDENCIAS**

**INCIDENCIA DESCRIPCIÓN**

- 4272 Verifica que las líneas de declaración de las Solicitudes Únicas no tienen solapes con la capa de Retroactividad Gráfica (ambas de la misma campaña) a nivel de expediente/línea de declaración gráfica de la solicitud.  
Ref:-1610196 Recinto:04-053-058-00415-00005 Cultivo: - Agregado de la referencia del recinto.:0 Zona de la referencia del recinto.:0 Superficie solapada.:0,03 Id. Incid.:95944080  
Ref:-773503 Recinto:04-053-058-00415-00005 Cultivo: - Agregado de la referencia del recinto.:0 Zona de la referencia del recinto.:0 Superficie solapada.:0,03 Id. Incid.:95944081
- 100402 Recinto solicitado no forma parte de ningún organismo de control autorizado para la producción ecológica en Andalucía o fecha de inscripción posterior al plazo establecido ( Anexo I. Criterios de Subvencionabilidad. Orden 28 de marzo de 2023 ).  
Ref:-897866 Recinto:04-053-058-00125-00009 Cultivo:20000 BARBECHO TRADICIONAL-SIN VARIEDAD Secano  
Ref:-897869 Recinto:04-053-058-00414-00008 Cultivo:20000 BARBECHO TRADICIONAL-SIN VARIEDAD Regadío
- 100406 Grupo de cultivo declarado en el recinto no coincide con el grupo de cultivo existente en el organismo de control autorizado para la producción ecológica en Andalucía ( Anexo I. Criterios de Subvencionabilidad. Orden 28 de marzo de 2023 ).  
Ref:-897866 Recinto:04-053-058-00125-00009 Cultivo:20000 BARBECHO TRADICIONAL-SIN VARIEDAD Secano Grupo de SIPEA: HORTICOLAS  
Ref:-897869 Recinto:04-053-058-00414-00008 Cultivo:20000 BARBECHO TRADICIONAL-SIN VARIEDAD Regadío Grupo de SIPEA:HORTICOLAS
- 100424 Solicita recinto que no está comprometido para la operación.  
Ref:-897866 Recinto:04-053-058-00125-00009 Cultivo:20000 BARBECHO TRADICIONAL-SIN VARIEDAD Secano  
Ref:-897869 Recinto:04-053-058-00414-00008 Cultivo:20000 BARBECHO TRADICIONAL-SIN VARIEDAD Regadío

(1) Superficie declarada admisible ajustada con la superficie comprometida.  
(2) Factor de penalización valorando el alcance para el tipo de compromiso.

Puede verificar la integridad de una copia de este documento mediante la lectura del código QR adjunto o mediante el acceso a la dirección <a href="https://ws050.juntadeandalucia.es/verificarFirma">https://ws050.juntadeandalucia.es/verificarFirma</a> indicando el código de VERIFICACIÓN				
FIRMADO POR	JUAN JOSE SOLER GARCIA	FECHA	03/07/2024	
	ROCIO GUIJARRO MILLAN			
VERIFICACIÓN	Pk2jmGCJWUB3686MPKY7GEXJCD3GC4	PÁGINA	874/2334	



**APELLIDOS Y NOMBRE / RAZÓN SOCIAL**

GÓNGORA BELMONTE ANDRÉS

**NIF**

\*\*\*\*5362\*

**EXPEDIENTE**

1139819

**ANUALIDAD DE PAGO**

1ª

**IMPORTE POR ANUALIDAD**

	2023	2024	2025	2026	2027
IMPORTE MÁXIMO SUBVENCIONABLE	356,73 €	356,73 €	356,73 €	356,73 €	356,73 €
IMPORTE MEDIO DE TRANSFERENCIA (€/ha)	253,00 €	253,00 €	253,00 €	253,00 €	253,00 €

**RESUMEN DE UNIDADES**

Cód	GRUPO DE PAGO	Sup. Dec. Admisible (ha)	Sup. Comprometida (ha)	Sup. ajustada compromiso (1) (ha)	% sobredec.	Sup. Propuesta (ha)	Importe Declarado	Importe Topado	Importe Propuesto	Importe tras sobredec.
430	HORTÍCOLAS	1,43		1,41	0,00	1,41	356,73	356,73	356,73	356,73
<b>TOTAL</b>		1,43	1,41	1,41		1,41	356,73	356,73	356,73	356,73

**APLICACIÓN DE REDUCCIONES Y PENALIZACIONES**

GRUPO DE PAGO	Importe Calculado	Importe prereduc.	Criterios de subvencionabilidad y compromisos	Presentación tardía	Omisión declaración	Condicionabilidad	IMPORTE (Euros) PROPUESTO
HORTÍCOLAS	356,73	356,73	0,00	0,00	0,00	0,00	356,73
<b>TOTAL</b>	356,73	356,73					356,73

**RESUMEN DE PAGOS**

	IMPORTE (Euros)		
	PROPUESTO	FEADER (Eje 2)	MAPA
PROPUESTO	356,73	303,22	35,00
			CAPADR 18,51

**RECINTOS PROPUESTOS**

REF.	REFERENCIA SIGPAC	CULTIVO	DESCRIPCIÓN CULTIVO	S/R	G.PAGO	PEND. MEDIA (%)	SUP. DEC. ADMISIBLE (ha)	SUP. COMPROM. (ha)	SUP. AJUSTADA COMPR.(1) (ha)	SUP. CONV. SIGPAC (ha)	SUP. CERTIE. (ha)	SUP. CAMPO (ha)	SUP. CAMPO DETER. CULT. DECLARADO (ha)	SUP. DEC. REDUCIDA (ha)	SUP. PROPUESTA (ha)
1700000006198123	04-066-207-00018-001	197000	TOMATE-SIN VARIEDAD	R	430	6,70	0,97	0,97	0,97		0,97			0,97	0,97
1700000006198126	04-066-207-00019-002	197000	TOMATE-SIN VARIEDAD	R	430	1,20	0,46	0,44	0,44		0,46			0,44	0,44

**INCIDENCIAS**

**INCIDENCIA DESCRIPCIÓN**

4272 Verifica que las líneas de declaración de las Solicitudes Únicas no tienen solapes con la capa de Retroactividad Gráfica (ambas de la misma campaña) a nivel de expediente/línea de declaración gráfica de la solicitud.  
 Ref:1700000006198126 Recinto:04-066-207-00019-00002 Cultivo: - Agregado de la referencia del recinto.:0 Zona de la referencia del recinto.:0 Superficie solapada.:0,02 Id. Incid.:95940646

(1) Superficie declarada admisible ajustada con la superficie comprometida.  
 (2) Factor de penalización valorando el alcance para el tipo de compromiso.

Puede verificar la integridad de una copia de este documento mediante la lectura del código QR adjunto o mediante el acceso a la dirección <a href="https://ws050.juntadeandalucia.es/verificarFirma">https://ws050.juntadeandalucia.es/verificarFirma</a> indicando el código de VERIFICACIÓN				
FIRMADO POR	JUAN JOSE SOLER GARCIA	FECHA	03/07/2024	
	ROCIO GUIJARRO MILLAN			
VERIFICACIÓN	Pk2jmGCJWUB3686MPKY7GEXJCD3GC4	PÁGINA	875/2334	



**APELLIDOS Y NOMBRE / RAZÓN SOCIAL**

GONGORA GARCIA JOSE

**NIF**  
\*\*\*\*6352\*

**EXPEDIENTE**  
1279688

**ANUALIDAD DE PAGO**

1ª

**IMPORTE POR ANUALIDAD**

	2023	2024	2025	2026	2027
IMPORTE MÁXIMO SUBVENCIONABLE	703,34 €	703,34 €	703,34 €	703,34 €	703,34 €
IMPORTE MEDIO DE TRANSFERENCIA (€/ha)	253,00 €	253,00 €	253,00 €	253,00 €	253,00 €

**RESUMEN DE UNIDADES**

Cód	GRUPO DE PAGO	Sup. Dec. Admisible (ha)	Sup. Comprometida (ha)	Sup. ajustada compromiso (I) (ha)	% sobredec.	Sup. Propuesta (ha)	Importe Declarado	Importe Topado	Importe Propuesto	Importe tras sobredec.
430	HORTÍCOLAS	2,78		2,78	0,00	2,78	703,34	703,34	703,34	703,34
<b>TOTAL</b>		2,78	2,78	2,78		2,78	703,34	703,34	703,34	703,34

**APLICACIÓN DE REDUCCIONES Y PENALIZACIONES**

GRUPO DE PAGO	Importe Calculado	Importe prereduc.	Importe subvencionabilidad y compromisos	Presentación tardía	Omisión declaración	Condicionalidad	IMPORTE (Euros) PROPUESTO
HORTÍCOLAS	703,34	703,34	0,00	0,00	0,00	0,00	703,34
<b>TOTAL</b>	703,34	703,34					703,34

**RESUMEN DE PAGOS**

	IMPORTE (Euros)			
	PROPUESTO	FEADER (Eje 2)	MAPA	CAPADR
PROPUESTO	703,34	597,84	69,00	36,50

**RECINTOS PROPUESTOS**

REF.	REFERENCIA SIGPAC	CULTIVO	DESCRIPCIÓN CULTIVO	S/R	G.PAGO	PEND. MEDIA (%)	SUP. DEC. ADMISIBLE (ha)	SUP. COMPROM. (ha)	SUP. AJUSTADA COMPROM. (I) (ha)	SUP. CONV. SIGPAC (ha)	SUP. CERTIE (ha)	SUP. CAMPO (ha)	SUP. CAMPO DETER. CULT. DECLARADO (ha)	SUP. DEC. REDUCIDA (ha)	SUP. PROPUESTA (ha)
-1539498	04-104-006-00338-002	152000	PIMIENTO-SIN VARIEDAD	R	430	9,50	1,60	1,60	1,60		1,60			1,60	1,60
6836359	04-104-006-00338-002	165000	PEPINO-SIN VARIEDAD	R	430	9,50	1,18	1,18	1,18		1,18			1,18	1,18

(1) Superficie declarada admisible ajustada con la superficie comprometida.  
(2) Factor de penalización valorando el alcance para el tipo de compromiso.

Puede verificar la integridad de una copia de este documento mediante la lectura del código QR adjunto o mediante el acceso a la dirección <https://ws050.juntadeandalucia.es/verificarFirma> indicando el código de VERIFICACIÓN

FIRMADO POR	JUAN JOSE SOLER GARCIA	FECHA	03/07/2024	
	ROCIO GUIJARRO MILLAN			
VERIFICACIÓN	Pk2jmGCJWUB3686MPKY7GEXJCD3GC4	PÁGINA	876/2334	





**APELLIDOS Y NOMBRE / RAZÓN SOCIAL**

GÓNGORA GARCÍA JULIO

**NIF**  
\*\*\*\*7030\*

**EXPEDIENTE**  
1278861

**ANUALIDAD DE PAGO**  
1ª

**IMPORTE POR ANUALIDAD**

	2023	2024	2025	2026	2027
IMPORTE MÁXIMO SUBVENCIONABLE	455,40 €	455,40 €	455,40 €	455,40 €	455,40 €
IMPORTE MEDIO DE TRANSFERENCIA (€/ha)	253,00 €	253,00 €	253,00 €	253,00 €	253,00 €

**RESUMEN DE UNIDADES**

Cód	GRUPO DE PAGO	Sup. Dec. Admisible (ha)	Sup. Comprometida (ha)	Sup. ajustada compromiso (1) (ha)	% sobredec.	Sup. Propuesta (ha)	Importe Declarado	Importe Topado	Importe Propuesto	Importe tras sobredec.
430	HORTÍCOLAS	1,95		1,80	0,00	1,80	455,40	455,40	455,40	455,40
<b>TOTAL</b>		1,95	1,80	1,80		1,80	455,40	455,40	455,40	455,40

**APLICACIÓN DE REDUCCIONES Y PENALIZACIONES**

GRUPO DE PAGO	Importe Calculado	Importe prereduc.	Criterios de subvencionabilidad y compromisos	Presentación tardía	Omisión declaración	Condicionalidad	IMPORTE (Euros) PROPUESTO
HORTÍCOLAS	455,40	455,40	0,00	0,00	0,00	0,00	455,40
<b>TOTAL</b>	455,40	455,40					455,40

**RESUMEN DE PAGOS**

	IMPORTE (Euros)		
	PROPUESTO	FEADER (Eje 2)	MAPA
PROPUESTO	455,40	387,09	44,67
			CAPADR 23,64

**RECINTOS PROPUESTOS**

REF.	REFERENCIA SIGPAC	CULTIVO	DESCRIPCIÓN CULTIVO	S/R	G.PAGO	PEND. MEDIA (%)	SUP. DEC. ADMISIBLE (ha)	SUP. COMPROM. (ha)	SUP. AJUSTADA COMPROM. (1) (ha)	SUP. CONV. SIGPAC (ha)	SUP. CERTIE. (ha)	SUP. CAMPO (ha)	SUP. CAMPO DETER. CULT. DECLARADO (ha)	SUP. DEC. REDUCIDA (ha)	SUP. PROPUESTA (ha)
6856172	04-104-016-00136-002	152000	PIMIENTO-SIN VARIEDAD	R	430	1,40	0,70	0,70	0,70		0,70			0,70	0,70
6856175	04-104-016-00620-002	152000	PIMIENTO-SIN VARIEDAD	R	430	1,80	0,41	0,40	0,40		0,40			0,40	0,40
6918844	04-104-016-09000-028	152000	PIMIENTO-SIN VARIEDAD	R	430	1,70	0,84	0,70	0,70		0,70			0,70	0,70

(1) Superficie declarada admisible ajustada con la superficie comprometida.  
(2) Factor de penalización valorando el alcance para el tipo de compromiso.

Puede verificar la integridad de una copia de este documento mediante la lectura del código QR adjunto o mediante el acceso a la dirección <https://ws050.juntadeandalucia.es/verificarFirma> indicando el código de VERIFICACIÓN

FIRMADO POR	JUAN JOSE SOLER GARCIA	FECHA	03/07/2024	
	ROCIO GUIJARRO MILLAN			
VERIFICACIÓN	Pk2jmGCJWUB3686MPKY7GEXJCD3GC4	PÁGINA	877/2334	



**APELLIDOS Y NOMBRE / RAZÓN SOCIAL**  
GONZALEZ ANTEQUERA FRANCISCO ANTONIO  
**IMPORTES POR ANUALIDAD**

**NIF**  
\*\*\*9508\*

**EXPEDIENTE**  
1102931

**ANUALIDAD DE PAGO**  
1ª

	2023	2024	2025	2026	2027
IMPORTE MÁXIMO SUBVENCIONABLE	508,53 €	508,53 €	508,53 €	508,53 €	508,53 €
IMPORTE MEDIO DE TRANSFERENCIA (€/ha)	253,00 €	253,00 €	253,00 €	253,00 €	253,00 €

**RESUMEN DE UNIDADES**

Cód	GRUPO DE PAGO	Sup. Dec. Admisible (ha)	Sup. Comprometida (ha)	Sup. ajustada compromiso (1) (ha)	% sobredec.	Sup. Propuesta (ha)	Importe Declarado	Importe Topado	Importe Propuesto	Importe tras sobredec.
430	HORTÍCOLAS	2,01		2,01	0,00	2,01	508,53	508,53	508,53	508,53
<b>TOTAL</b>		2,01	2,01	2,01		2,01	508,53	508,53	508,53	508,53

**APLICACIÓN DE REDUCCIONES Y PENALIZACIONES**

GRUPO DE PAGO	Importe Calculado	Importe prereduc.	Importe subvencionabilidad y compromisos	Presentación tardía	Omisión declaración	Condicionalidad	IMPORTE (Euros) PROPUESTO
HORTÍCOLAS	508,53	508,53	0,00	0,00	0,00	0,00	508,53
<b>TOTAL</b>	508,53	508,53					508,53

**RESUMEN DE PAGOS**

	IMPORTE ( Euros )			
	PROPUESTO	FEADER (Eje 2)	MAPA	CAPADR
PROPUESTO	508,53	432,25	49,89	26,39

**RECINTOS PROPUESTOS**

REF.	REFERENCIA SIGPAC	CULTIVO	DESCRIPCIÓN CULTIVO	S/R	G.PAGO	PEND. MEDIA (%)	SUP. DEC. ADMISIBLE (ha)	SUP. COMPROM. (ha)	SUP. AJUSTADA COMPR.(1) (ha)	SUP. CONV. SIGPAC (ha)	SUP. CERTIE. (ha)	SUP. CAMPO (ha)	SUP. CAMPO DETER. CULT. DECLARADO (ha)	SUP. DEC. REDUCIDA (ha)	SUP. PROPUESTA (ha)
4765882	04-104-040-00289-002	152000	PIMIENTO-SIN VARIEDAD	R	430	8,90	0,87	0,87	0,87		0,87			0,87	0,87
7045063	04-104-036-00255-001	152000	PIMIENTO-SIN VARIEDAD	R	430	3,70	1,14	1,14	1,14		1,14			1,14	1,14

(1) Superficie declarada admisible ajustada con la superficie comprometida.  
(2) Factor de penalización valorando el alcance para el tipo de compromiso.

Puede verificar la integridad de una copia de este documento mediante la lectura del código QR adjunto o mediante el acceso a la dirección <https://ws050.juntadeandalucia.es/verificarFirma> indicando el código de VERIFICACIÓN

FIRMADO POR	JUAN JOSE SOLER GARCIA	FECHA	03/07/2024	
	ROCIO GUIJARRO MILLAN			
VERIFICACIÓN	Pk2jmGCJWUB3686MPKY7GEXJCD3GC4	PÁGINA	878/2334	



**APELLIDOS Y NOMBRE / RAZÓN SOCIAL**  
GONZALEZ AYEN VICENTE

**NIF**  
\*\*\*9836\*

**EXPEDIENTE**  
1074690

**ANUALIDAD DE PAGO**  
1ª

**IMPORTE POR ANUALIDAD**

	2023	2024	2025	2026	2027
IMPORTE MÁXIMO SUBVENCIONABLE	1.444,48 €	1.444,48 €	1.444,48 €	1.444,48 €	1.444,48 €
IMPORTE MEDIO DE TRANSFERENCIA (€/ha)	216,24 €	216,24 €	216,24 €	216,24 €	216,24 €

**RESUMEN DE UNIDADES**

Cód	GRUPO DE PAGO	Sup. Dec. Admisible (ha)	Sup. Comprometida (ha)	Sup. ajustada compromiso (I) (ha)	% sobredec.	Sup. Propuesta (ha)	Importe Declarado	Importe Topado	Importe Propuesto	Importe tras sobredec.
432	FRUTALES SECANO	6,69		6,68	0,00	6,68	1.444,48	1.444,48	1.444,48	1.444,48
<b>TOTAL</b>		6,69	6,68	6,68		6,68	1.444,48	1.444,48	1.444,48	1.444,48

**APLICACIÓN DE REDUCCIONES Y PENALIZACIONES**

GRUPO DE PAGO	Importe Calculado	Importe prereduc.	Criterios de subvencionabilidad y compromisos	Presentación tardía	Omisión declaración	Condicionalidad	IMPORTE (Euros) PROPUESTO
FRUTALES SECANO	1.444,48	1.444,48	0,00	0,00	0,00	0,00	1.444,48
<b>TOTAL</b>	1.444,48	1.444,48					1.444,48

**RESUMEN DE PAGOS**

	IMPORTE (Euros)			
	PROPUESTO	FEADER (Eje 2)	MAPA	CAPADR
PROPUESTO	1.444,48	1.227,81	141,70	74,97

**RECINTOS PROPUESTOS**

REF.	REFERENCIA SIGPAC	CULTIVO DESCRIPCIÓN CULTIVO	S/R	G.PAGO	PEND. MEDIA (%)	SUP. DEC. ADMISIBLE (ha)	SUP. COMPROM. (ha)	SUP. AJUSTADA COMPROM. (I) (ha)	SUP. CONV. SIGPAC (ha)	SUP. CERTIE. (ha)	SUP. CAMPO (ha)	SUP. CAMPO DETER. CULT. DECLARADO (ha)	SUP. DEC. REDUCIDA (ha)	SUP. PROPUESTA (ha)
-1569601	04-099-024-00126-011	104020 ALMENDROS-GUARA	S	432	28,90	0,63	0,63	0,63		0,66			0,63	0,63
1700000002981251	04-099-022-00209-002	104022 ALMENDROS-LARGUETA	S	432	31,30	0,17	0,17	0,17		0,17			0,17	0,17
1700000002981252	04-099-024-00140-005	104024 ALMENDROS-MARCONA	S	432	24,20	0,92	0,92	0,92		0,92			0,92	0,92
1700000002981253	04-099-024-00125-003	104024 ALMENDROS-MARCONA	S	432	26,60	0,68	0,68	0,68		0,68			0,68	0,68
1700000002981254	04-099-024-00126-011	104020 ALMENDROS-GUARA	S	432	28,90	2,95	2,95	2,95		3,07			2,95	2,95
1700000002981255	04-099-024-00125-007	104024 ALMENDROS-MARCONA	S	432	25,30	0,87	0,86	0,86		0,86			0,86	0,86
1700000002981256	04-099-024-00125-008	104024 ALMENDROS-MARCONA	S	432	12,40	0,15	0,15	0,15		0,15			0,15	0,15
1700000002981257	04-099-024-00126-002	104020 ALMENDROS-GUARA	S	432	38,10	0,32	0,32	0,32		0,32			0,32	0,32

(1) Superficie declarada admisible ajustada con la superficie comprometida.  
(2) Factor de penalización valorando el alcance para el tipo de compromiso.

Puede verificar la integridad de una copia de este documento mediante la lectura del código QR adjunto o mediante el acceso a la dirección <https://ws050.juntadeandalucia.es/verificarFirma> indicando el código de VERIFICACIÓN

FIRMADO POR	JUAN JOSE SOLER GARCIA	FECHA	03/07/2024	
	ROCIO GUIJARRO MILLAN			
VERIFICACIÓN	Pk2jmGCJWUB3686MPKY7GEXJCD3GC4	PÁGINA	879/2334	



**APELLIDOS Y NOMBRE / RAZÓN SOCIAL** **NIF** **EXPEDIENTE** **ANUALIDAD DE PAGO**  
 GONZALEZ CAPEL JOSE \*\*\*\*4171\* 1117872 1ª

**IMPORTE POR ANUALIDAD**

	2023	2024	2025	2026	2027
IMPORTE MÁXIMO SUBVENCIONABLE	227,70 €	227,70 €	227,70 €	227,70 €	227,70 €
IMPORTE MEDIO DE TRANSFERENCIA (€/ha)	253,00 €	253,00 €	253,00 €	253,00 €	253,00 €

**RESUMEN DE UNIDADES**

Cód	GRUPO DE PAGO	Sup. Dec. Admisible (ha)	Sup. Comprometida (ha)	Sup. ajustada compromiso (I) (ha)	% sobredec.	Sup. Propuesta (ha)	Importe Declarado	Importe Topado	Importe Propuesto	Importe tras sobredec.
430	HORTÍCOLAS	0,90		0,90	0,00	0,90	227,70	227,70	227,70	227,70
<b>TOTAL</b>		0,90	0,90	0,90		0,90	227,70	227,70	227,70	227,70

**APLICACIÓN DE REDUCCIONES Y PENALIZACIONES**

GRUPO DE PAGO	Importe Calculado	Importe prereduc.	Criterios de subvencionabilidad y compromisos	Presentación tardía	Omisión declaración	Condicionality	IMPORTE (Euros) PROPUESTO
HORTÍCOLAS	227,70	227,70	0,00	0,00	0,00	0,00	227,70
<b>TOTAL</b>	227,70	227,70					227,70

**RESUMEN DE PAGOS**

	IMPORTE ( Euros )		
	PROPUESTO	FEADER (Eje 2)	MAPA
PROPUESTO	227,70	193,55	22,34
			CAPADR 11,81

**RECINTOS PROPUESTOS**

REF.	REFERENCIA SIGPAC	CULTIVO	DESCRIPCIÓN CULTIVO	S/R	G.PAGO	PEND. MEDIA (%)	SUP. DEC. ADMISIBLE (ha)	SUP. COMPROM. (ha)	SUP. AJUSTADA COMPR.(I) (ha)	SUP. CONV. SIGPAC (ha)	SUP. CERTIE. (ha)	SUP. CAMPO (ha)	SUP. CAMPO DETER. CULT. DECLARADO (ha)	SUP. DEC. REDUCIDA (ha)	SUP. PROPUESTA (ha)
1700000005932640	04-066-202-00149-001	197000	TOMATE-SIN VARIEDAD	R	430	1,00	0,90	0,90	0,90		0,90			0,90	0,90

**INCIDENCIAS**

**INCIDENCIA DESCRIPCIÓN**

- 100402 Recinto solicitado no forma parte de ningún organismo de control autorizado para la producción ecológica en Andalucía o fecha de inscripción posterior al plazo establecido ( Anexo I. Criterios de Subvencionabilidad. Orden 28 de marzo de 2023 ). Ref:1700000005932639 Recinto:04-066-202-00148-00004 Cultivo:197000 TOMATE-SIN VARIEDAD Regadío
- 100424 Solicita recinto que no está comprometido para la operación. Ref:1700000005932639 Recinto:04-066-202-00148-00004 Cultivo:197000 TOMATE-SIN VARIEDAD Regadío

(1) Superficie declarada admisible ajustada con la superficie comprometida.  
 (2) Factor de penalización valorando el alcance para el tipo de compromiso.

Puede verificar la integridad de una copia de este documento mediante la lectura del código QR adjunto o mediante el acceso a la dirección <a href="https://ws050.juntadeandalucia.es/verificarFirma">https://ws050.juntadeandalucia.es/verificarFirma</a> indicando el código de VERIFICACIÓN				
FIRMADO POR	JUAN JOSE SOLER GARCIA	FECHA	03/07/2024	
	ROCIO GUIJARRO MILLAN			
VERIFICACIÓN	Pk2jmGCJWUB3686MPKY7GEXJCD3GC4	PÁGINA	880/2334	



**APELLIDOS Y NOMBRE / RAZÓN SOCIAL**

GONZALEZ FERNANDEZ ANTONIO

**NIF**  
\*\*\*\*8166\*

**EXPEDIENTE**  
1003594

**ANUALIDAD DE PAGO**  
1ª

**IMPORTE POR ANUALIDAD**

	2023	2024	2025	2026	2027
IMPORTE MÁXIMO SUBVENCIONABLE	1.459,62 €	1.459,62 €	1.459,62 €	1.459,62 €	1.459,62 €
IMPORTE MEDIO DE TRANSFERENCIA (€/ha)	216,24 €	216,24 €	216,24 €	216,24 €	216,24 €

**RESUMEN DE UNIDADES**

Cód	GRUPO DE PAGO	Sup. Dec. Admisible (ha)	Sup. Comprometida (ha)	Sup. ajustada compromiso (1) (ha)	% sobredec.	Sup. Propuesta (ha)	Importe Declarado	Importe Topado	Importe Propuesto	Importe tras sobredec.
432	FRUTALES SECANO	6,75		6,75	0,00	6,75	1.459,62	1.459,62	1.459,62	1.459,62
<b>TOTAL</b>		6,75	6,75	6,75		6,75	1.459,62	1.459,62	1.459,62	1.459,62

**APLICACIÓN DE REDUCCIONES Y PENALIZACIONES**

GRUPO DE PAGO	Importe Calculado	Importe prereduc.	Importe subvencionabilidad y compromisos	Presentación tardía	Omisión declaración	Condicionalidad	IMPORTE (Euros) PROPUESTO
FRUTALES SECANO	1.459,62	1.459,62	0,00	0,00	0,00	0,00	1.459,62
<b>TOTAL</b>	1.459,62	1.459,62					1.459,62

**RESUMEN DE PAGOS**

	IMPORTE (Euros)			
	PROPUESTO	FEADER (Eje 2)	MAPA	CAPADR
PROPUESTO	1.459,62	1.240,68	143,19	75,75

**RECINTOS PROPUESTOS**

REF.	REFERENCIA SIGPAC	CULTIVO	DESCRIPCIÓN CULTIVO	S/R	G.PAGO	PEND. MEDIA (%)	SUP. DEC. ADMISIBLE (ha)	SUP. COMPROM. (ha)	SUP. AJUSTADA COMPROM. (1) (ha)	SUP. CONV. SIGPAC (ha)	SUP. CERTIF. (ha)	SUP. CAMPO (ha)	SUP. CAMPO DETER. CULT. DECLARADO (ha)	SUP. DEC. REDUCIDA (ha)	SUP. PROPUESTA (ha)
1700000005128942	04-070-017-00004-008	104020	ALMENDROS-GUARA	S	432	5,00	2,18	2,18	2,18		2,18			2,18	2,18
1700000005128943	04-070-017-00004-007	104020	ALMENDROS-GUARA	S	432	8,20	1,37	1,37	1,37		1,37			1,37	1,37
1700000005128944	04-070-017-00004-005	104020	ALMENDROS-GUARA	S	432	10,10	3,20	3,20	3,20		3,20			3,20	3,20

**INCIDENCIAS**

**INCIDENCIA DESCRIPCIÓN**

- 100402 Recinto solicitado no forma parte de ningún organismo de control autorizado para la producción ecológica en Andalucía o fecha de inscripción posterior al plazo establecido ( Anexo I. Criterios de Subvencionabilidad. Orden 28 de marzo de 2023 ).  
Ref:1700000005128941 Recinto:04-070-017-00004-00004 Cultivo:104020 ALMENDROS-GUARA Secano  
Ref:-1017609 Recinto:04-070-017-00004-00012 Cultivo:104020 ALMENDROS-GUARA Secano
- 100424 Solicita recinto que no está comprometido para la operación.  
Ref:1700000005128941 Recinto:04-070-017-00004-00004 Cultivo:104020 ALMENDROS-GUARA Secano  
Ref:-1017609 Recinto:04-070-017-00004-00012 Cultivo:104020 ALMENDROS-GUARA Secano

(1) Superficie declarada admisible ajustada con la superficie comprometida.  
(2) Factor de penalización valorando el alcance para el tipo de compromiso.

Puede verificar la integridad de una copia de este documento mediante la lectura del código QR adjunto o mediante el acceso a la dirección <a href="https://ws050.juntadeandalucia.es/verificarFirma">https://ws050.juntadeandalucia.es/verificarFirma</a> indicando el código de VERIFICACIÓN				
FIRMADO POR	JUAN JOSE SOLER GARCIA	FECHA	03/07/2024	
	ROCIO GUIJARRO MILLAN			
VERIFICACIÓN	Pk2jmGCJWUB3686MPKY7GEXJCD3GC4	PÁGINA	881/2334	



<b><u>APELLIDOS Y NOMBRE / RAZÓN SOCIAL</u></b>	<b><u>NIF</u></b>	<b><u>EXPEDIENTE</u></b>	<b><u>ANUALIDAD DE PAGO</u></b>
GONZALEZ FERNANDEZ ANTONIO	****8722*	1031658	

**RESUMEN DE PAGOS**

	<b><u>IMPORTE (Euros)</u></b>			
	<b><u>PROPUESTO</u></b>	<b><u>FEADER (Eje 2)</u></b>	<b><u>MAPA</u></b>	<b><u>CAPADR</u></b>
PROPUESTO	0,00	0,00	0,00	0,00

**INCIDENCIAS**

**INCIDENCIA DESCRIPCIÓN**

- 100405 Recinto solicitado para la Operación de Mantenimiento, cuando según su fecha de inscripción en un organismo de control autorizado para la producción ecológica en Andalucía, le corresponde la Operación de Conversión ( Anexo I. Criterios de Subvencionabilidad. Orden 28 de marzo de 2023 ).  
Ref:1700000002683036 Recinto:04-037-039-00303-00001 Cultivo:104020 ALMENDROS-GUARA Secano  
Ref:1700000002683037 Recinto:04-037-059-00057-00001 Cultivo:104020 ALMENDROS-GUARA Secano
- 100422 Recinto declarado por error para una operación de la 6503, que se ha corregido de oficio desmarcando la operación incorrecta, de acuerdo con la fecha de inscripción del recinto en la producción ecológica.  
Ref:1700000002683036 Recinto:04-037-039-00303-00001 Cultivo:104020 ALMENDROS-GUARA Secano  
Ref:1700000002683037 Recinto:04-037-059-00057-00001 Cultivo:104020 ALMENDROS-GUARA Secano
- 100424 Solicita recinto que no está comprometido para la operación.  
Ref:1700000002683036 Recinto:04-037-039-00303-00001 Cultivo:104020 ALMENDROS-GUARA Secano  
Ref:1700000002683037 Recinto:04-037-059-00057-00001 Cultivo:104020 ALMENDROS-GUARA Secano
- 101008 Expediente sin compromisos vigentes.  
Operación:6503.2

(1) Superficie declarada admisible ajustada con la superficie comprometida.  
(2) Factor de penalización valorando el alcance para el tipo de compromiso.

Puede verificar la integridad de una copia de este documento mediante la lectura del código QR adjunto o mediante el acceso a la dirección <a href="https://ws050.juntadeandalucia.es/verificarFirma">https://ws050.juntadeandalucia.es/verificarFirma</a> indicando el código de VERIFICACIÓN				
FIRMADO POR	JUAN JOSE SOLER GARCIA	FECHA	03/07/2024	
	ROCIO GUIJARRO MILLAN			
VERIFICACIÓN	Pk2jmGCJWUB3686MPKY7GEXJCD3GC4	PÁGINA	882/2334	



**APELLIDOS Y NOMBRE / RAZÓN SOCIAL**

GONZALEZ GAZQUEZ JUAN

**NIF**  
\*\*\*\*8834\*

**EXPEDIENTE**  
13000013

**ANUALIDAD DE PAGO**  
1ª

**IMPORTE POR ANUALIDAD**

	2023	2024	2025	2026	2027
IMPORTE MÁXIMO SUBVENCIONABLE	618,45 €	618,45 €	618,45 €	618,45 €	618,45 €
IMPORTE MEDIO DE TRANSFERENCIA (€/ha)	216,24 €	216,24 €	216,24 €	216,24 €	216,24 €

**RESUMEN DE UNIDADES**

Cód	GRUPO DE PAGO	Sup. Dec. Admisible (ha)	Sup. Comprometida (ha)	Sup. ajustada compromiso (1) (ha)	% sobredec.	Sup. Propuesta (ha)	Importe Declarado	Importe Topado	Importe Propuesto	Importe tras sobredec.
432	FRUTALES SECANO	2,86		2,86	0,00	2,86	618,45	618,45	618,45	618,45
<b>TOTAL</b>		2,86	2,86	2,86		2,86	618,45	618,45	618,45	618,45

**APLICACIÓN DE REDUCCIONES Y PENALIZACIONES**

GRUPO DE PAGO	Importe Calculado	Importe prereduc.	Criterios de subvencionabilidad y compromisos	Presentación tardía	Omisión declaración	Condicionalidad	IMPORTE (Euros) PROPUESTO
FRUTALES SECANO	618,45	618,45	0,00	0,00	3,00	0,00	599,90
<b>TOTAL</b>	618,45	618,45					599,90

**RESUMEN DE PAGOS**

	IMPORTE (Euros)			
	PROPUESTO	FEADER (Eje 2)	MAPA	CAPADR
PROPUESTO	599,90	509,92	58,85	31,13

**RECINTOS PROPUESTOS**

REF.	REFERENCIA SIGPAC	CULTIVO	DESCRIPCIÓN CULTIVO	S/R	G.PAGO	PEND. MEDIA (%)	SUP. DEC. ADMISIBLE (ha)	SUP. COMPROM. (ha)	SUP. AJUSTADA COMPROM. (1) (ha)	SUP. CONV. SIGPAC (ha)	SUP. CERTIE. (ha)	SUP. CAMPO (ha)	SUP. CAMPO DETER. CULT. DECLARADO (ha)	SUP. DEC. REDUCIDA (ha)	SUP. PROPUESTA (ha)
5588916	04-053-006-00148-002	104007	ALMENDROS-COMUNA	S	432	13,40	0,16	0,16	0,16		0,16			0,16	0,16
5588917	04-053-007-00201-001	104007	ALMENDROS-COMUNA	S	432	15,50	0,76	0,76	0,76		0,76			0,76	0,76
5588918	04-053-006-00158-002	104007	ALMENDROS-COMUNA	S	432	7,00	0,12	0,12	0,12		0,12			0,12	0,12
5588919	04-053-006-00149-001	104007	ALMENDROS-COMUNA	S	432	17,10	0,50	0,50	0,50		0,50			0,50	0,50
5588920	04-053-006-00158-003	104007	ALMENDROS-COMUNA	S	432	10,60	1,20	1,20	1,20		1,20			1,20	1,20
6938589	04-053-007-00205-013	104007	ALMENDROS-COMUNA	S	432	19,60	0,12	0,12	0,12		0,12			0,12	0,12

**INCIDENCIAS**

**INCIDENCIA DESCRIPCIÓN**

- 256 Solicitud con recintos no declarados en campaña actual con una reducción por omisión de superficie superior al 3%  
CÓDIGO PARA EL PORCENTAJE DE REDUCCIÓN POR OMISIÓN QUE CORRESPONDE A LA SOLICITUD:3
- 3790 Recinto declarado inactivo  
Ref:6938592 Recinto:04-053-007-00201-00002 Cultivo: -
- 100424 Solicita recinto que no está comprometido para la operación.  
Ref:6938592 Recinto:04-053-007-00201-00002 Cultivo:104007 ALMENDROS-COMUNA Secano

(1) Superficie declarada admisible ajustada con la superficie comprometida.  
(2) Factor de penalización valorando el alcance para el tipo de compromiso.

Puede verificar la integridad de una copia de este documento mediante la lectura del código QR adjunto o mediante el acceso a la dirección <https://ws050.juntadeandalucia.es/verificarFirma> indicando el código de VERIFICACIÓN

FIRMADO POR	JUAN JOSE SOLER GARCIA	FECHA	03/07/2024	
	ROCIO GUIJARRO MILLAN			
VERIFICACIÓN	Pk2jmGCJWUB3686MPKY7GEXJCD3GC4	PÁGINA	883/2334	



**APELLIDOS Y NOMBRE / RAZÓN SOCIAL**

GONZALEZ GEA JUAN CARLOS

**NIF**  
\*\*\*\*6961\*

**EXPEDIENTE**  
1136071

**ANUALIDAD DE PAGO**

1ª

**IMPORTE POR ANUALIDAD**

	2023	2024	2025	2026	2027
IMPORTE MÁXIMO SUBVENCIONABLE	3.083,58 €	3.083,58 €	3.083,58 €	3.083,58 €	3.083,58 €
IMPORTE MEDIO DE TRANSFERENCIA (€/ha)	216,24 €	216,24 €	216,24 €	216,24 €	216,24 €

**RESUMEN DE UNIDADES**

Cód	GRUPO DE PAGO	Sup. Dec. Admisible (ha)	Sup. Comprometida (ha)	Sup. ajustada compromiso (1) (ha)	% sobredec.	Sup. Propuesta (ha)	Importe Declarado	Importe Topado	Importe Propuesto	Importe tras sobredec.
432	FRUTALES SECANO	14,26		14,26	0,00	14,26	3.083,58	3.083,58	3.083,58	3.083,58
<b>TOTAL</b>		14,26	14,26	14,26		14,26	3.083,58	3.083,58	3.083,58	3.083,58

**APLICACIÓN DE REDUCCIONES Y PENALIZACIONES**

GRUPO DE PAGO	Importe Calculado	Importe prereduc.	Criterios de subvencionabilidad y compromisos	Presentación tardía	Omisión declaración	Condicionalidad	IMPORTE (Euros) PROPUESTO
FRUTALES SECANO	3.083,58	3.083,58	0,00	0,00	0,00	0,00	3.083,58
<b>TOTAL</b>	3.083,58	3.083,58					3.083,58

**RESUMEN DE PAGOS**

	IMPORTE (Euros)			
	PROPUESTO	FEADER (Eje 2)	MAPA	CAPADR
PROPUESTO	3.083,58	2.621,04	302,50	160,04

**RECINTOS PROPUESTOS**

REF.	REFERENCIA SIGPAC	CULTIVO	DESCRIPCIÓN CULTIVO	S/R	G.PAGO	PEND. MEDIA (%)	SUP. DEC. ADMISIBLE (ha)	SUP. COMPROM. (ha)	SUP. AJUSTADA COMPROM. (1) (ha)	SUP. CONV. SIGPAC (ha)	SUP. CERTIE. (ha)	SUP. CAMPO (ha)	SUP. CAMPO DETER. CULT. DECLARADO (ha)	SUP. DEC. REDUCIDA (ha)	SUP. PROPUESTA (ha)
-1289242	04-099-043-00187-022	104020	ALMENDROS-GUARA	S	432	18,20	0,06	0,06	0,06		0,06			0,06	0,06
1700000005631583	04-099-043-00187-001	104020	ALMENDROS-GUARA	S	432	21,80	6,04	6,04	6,04		6,04			6,04	6,04
1700000005632352	04-099-029-00041-006	104020	ALMENDROS-GUARA	S	432	8,40	5,60	5,60	5,60		5,60			5,60	5,60
1700000005632353	04-099-050-00359-001	104020	ALMENDROS-GUARA	S	432	10,30	0,01	0,01	0,01		0,01			0,01	0,01
1700000005632354	04-099-050-00278-001	104010	ALMENDROS-DESMAYO ROJO	S	432	12,80	2,54	2,54	2,54		2,54			2,54	2,54
1700000005632355	04-099-050-00282-010	104020	ALMENDROS-GUARA	S	432	7,90	0,01	0,01	0,01		0,01			0,01	0,01

(1) Superficie declarada admisible ajustada con la superficie comprometida.  
(2) Factor de penalización valorando el alcance para el tipo de compromiso.

Puede verificar la integridad de una copia de este documento mediante la lectura del código QR adjunto o mediante el acceso a la dirección <https://ws050.juntadeandalucia.es/verificarFirma> indicando el código de VERIFICACIÓN

FIRMADO POR	JUAN JOSE SOLER GARCIA	FECHA	03/07/2024	
	ROCIO GUIJARRO MILLAN			
VERIFICACIÓN	Pk2jmGCJWUB3686MPKY7GEXJCD3GC4	PÁGINA	884/2334	





<u>APELLIDOS Y NOMBRE / RAZÓN SOCIAL</u>	<u>NIF</u>	<u>EXPEDIENTE</u>	<u>ANUALIDAD DE PAGO</u>
GONZALEZ GEA JUAN JESUS	****8679*	1135942	1ª
<b>IMPORTE POR ANUALIDAD</b>			
	<b>2023</b>	<b>2024</b>	<b>2025</b>
<b>IMPORTE MÁXIMO SUBVENCIONABLE</b>	5.012,44 €	5.012,44 €	5.012,44 €
<b>IMPORTE MEDIO DE TRANSFERENCIA (€/ha)</b>	216,24 €	216,24 €	216,24 €

**RESUMEN DE UNIDADES**

<u>Cód</u>	<u>GRUPO DE PAGO</u>	<u>Sup. Dec. Admisible (ha)</u>	<u>Sup. Comprometida (ha)</u>	<u>Sup. ajustada compromiso (1) (ha)</u>	<u>% sobredec.</u>	<u>Sup. Propuesta (ha)</u>	<u>Importe Declarado</u>	<u>Importe Topado</u>	<u>Importe Propuesto</u>	<u>Importe tras sobredec.</u>
432	FRUTALES SECANO	23,20		23,18	0,00	23,18	5.012,44	5.012,44	5.012,44	5.012,44
<b>TOTAL</b>		23,20	23,18	23,18		23,18	5.012,44	5.012,44	5.012,44	5.012,44

**APLICACIÓN DE REDUCCIONES Y PENALIZACIONES**

<u>GRUPO DE PAGO</u>	<u>Importe Calculado</u>	<u>Importe prereduc.</u>	<u>Importe subvencionabilidad y compromisos</u>	<u>Presentación tardía</u>	<u>Omisión declaración</u>	<u>Condicionabilidad</u>	<u>IMPORTE (Euros) PROPUESTO</u>
FRUTALES SECANO	5.012,44	5.012,44	0,00	0,00	0,00	0,00	5.012,44
<b>TOTAL</b>	5.012,44	5.012,44					5.012,44

**RESUMEN DE PAGOS**

	<u>IMPORTE (Euros)</u>			
	<u>PROPUESTO</u>	<u>FEADER (Eje 2)</u>	<u>MAPA</u>	<u>CAPADR</u>
<b>PROPUESTO</b>	5.012,44	4.260,57	491,72	260,15

**RECINTOS PROPUESTOS**

<u>REF.</u>	<u>REFERENCIA SIGPAC</u>	<u>CULTIVO DESCRIPCIÓN CULTIVO</u>	<u>S/R</u>	<u>G.PAGO</u>	<u>PEND. MEDIA (%)</u>	<u>SUP. DEC. ADMISIBLE (ha)</u>	<u>SUP. COMPROM. (ha)</u>	<u>SUP. AJUSTADA COMPROM. (1) (ha)</u>	<u>SUP. CONV. SIGPAC (ha)</u>	<u>SUP. CERTIE (ha)</u>	<u>SUP. CAMPO (ha)</u>	<u>SUP. CAMPO DETER. CULT. DECLARADO (ha)</u>	<u>SUP. DEC. REDUCIDA (ha)</u>	<u>SUP. PROPUESTA (ha)</u>
-696432	04-099-006-00374-001	104020	S	432	21,40	0,28	0,28	0,28		0,28			0,28	0,28
-696431	04-099-006-00374-001	104020	S	432	21,40	0,02	0,02	0,02		0,02			0,02	0,02
-696430	04-099-006-00374-001	104007	S	432	21,40	0,51	0,51	0,51		0,51			0,51	0,51
1700000005286021	04-099-006-00049-001	104020	S	432	24,20	1,37	1,37	1,37		1,37			1,37	1,37
1700000005286024	04-099-006-00061-002	104007	S	432	19,80	0,47	0,47	0,47		0,47			0,47	0,47
1700000005286025	04-099-006-00131-001	104007	S	432	19,90	1,59	1,57	1,57		1,59			1,57	1,57
1700000005286026	04-099-006-00056-001	104020	S	432	9,80	0,12	0,12	0,12		0,12			0,12	0,12
1700000005286028	04-099-006-00040-003	104007	S	432	14,80	0,13	0,13	0,13		0,13			0,13	0,13
1700000005286029	04-099-006-00059-001	104007	S	432	4,50	0,09	0,09	0,09		0,09			0,09	0,09
1700000005286030	04-099-006-00060-001	104007	S	432	3,00	0,08	0,08	0,08		0,08			0,08	0,08
1700000005286031	04-099-006-00062-002	104007	S	432	5,10	0,14	0,14	0,14		0,14			0,14	0,14
1700000005286032	04-099-006-00063-001	104007	S	432	3,50	0,17	0,17	0,17		0,17			0,17	0,17
1700000005286033	04-099-006-00064-001	104007	S	432	3,40	0,23	0,23	0,23		0,23			0,23	0,23
1700000005286034	04-099-006-00115-006	104024	S	432	12,50	0,59	0,59	0,59		0,59			0,59	0,59
1700000005286035	04-099-006-00120-003	104020	S	432	22,30	1,35	1,35	1,35		1,35			1,35	1,35
1700000005286036	04-099-006-00129-001	104014	S	432	22,00	0,74	0,74	0,74		0,74			0,74	0,74
1700000005286037	04-099-043-00420-006	104007	S	432	17,90	0,14	0,14	0,14		0,14			0,14	0,14
1700000005286038	04-099-043-00420-004	104007	S	432	10,40	0,15	0,15	0,15		0,15			0,15	0,15
1700000005286039	04-099-043-00420-002	104007	S	432	13,00	1,63	1,63	1,63		1,63			1,63	1,63
1700000005286040	04-099-043-00199-003	104024	S	432	23,10	0,26	0,26	0,26		0,26			0,26	0,26
1700000005286041	04-099-043-00039-015	104024	S	432	29,00	0,04	0,04	0,04		0,04			0,04	0,04
1700000005286042	04-099-044-00022-001	104007	S	432	16,80	6,19	6,19	6,19		6,19			6,19	6,19
1700000005286043	04-099-043-00421-001	104007	S	432	26,40	3,16	3,16	3,16		3,16			3,16	3,16
1700000005286045	04-099-043-00023-012	104024	S	432	23,60	0,15	0,15	0,15		0,15			0,15	0,15
1700000005286046	04-099-043-00041-005	104014	S	432	29,80	0,13	0,13	0,13		0,13			0,13	0,13
1700000005286047	04-099-043-00042-005	104014	S	432	25,20	1,44	1,44	1,44		1,44			1,44	1,44
1700000005286048	04-099-043-00043-006	104007	S	432	24,50	0,37	0,37	0,37		0,37			0,37	0,37
1700000005286049	04-099-043-00044-001	104020	S	432	27,60	0,52	0,52	0,52		0,52			0,52	0,52
1700000005286050	04-099-043-00039-008	104014	S	432	20,20	0,27	0,27	0,27		0,27			0,27	0,27
1700000005286051	04-099-043-00023-009	104024	S	432	23,70	0,87	0,87	0,87		0,87			0,87	0,87

(1) Superficie declarada admisible ajustada con la superficie comprometida.  
 (2) Factor de penalización valorando el alcance para el tipo de compromiso.

Puede verificar la integridad de una copia de este documento mediante la lectura del código QR adjunto o mediante el acceso a la dirección <https://ws050.juntadeandalucia.es/verificarFirma> indicando el código de VERIFICACIÓN

FIRMADO POR	JUAN JOSE SOLER GARCIA	FECHA	03/07/2024	
	ROCIO GUIJARRO MILLAN			
VERIFICACIÓN	Pk2jmGCJWUB3686MPKY7GEXJCD3GC4	PÁGINA	885/2334	



**INCIDENCIAS**

**INCIDENCIA DESCRIPCIÓN**

4272 Verifica que las líneas de declaración de las Solicitudes Únicas no tienen solapes con la capa de Retroactividad Gráfica (ambas de la misma campaña) a nivel de expediente/línea de declaración gráfica de la solicitud.  
Ref:170000005286025 Recinto:04-099-006-00131-00001 Cultivo: - Agregado de la referencia del recinto.:0 Zona de la referencia del recinto.:0 Superficie solapada.:0,02 Id. Incid.:95940488

(1) Superficie declarada admisible ajustada con la superficie comprometida.  
(2) Factor de penalización valorando el alcance para el tipo de compromiso.

Puede verificar la integridad de una copia de este documento mediante la lectura del código QR adjunto o mediante el acceso a la dirección <https://ws050.juntadeandalucia.es/verificarFirma> indicando el código de VERIFICACIÓN

FIRMADO POR	JUAN JOSE SOLER GARCIA	FECHA	03/07/2024	
	ROCIO GUIJARRO MILLAN			
VERIFICACIÓN	Pk2jmGCJWUB3686MPKY7GEXJCD3GC4	PÁGINA	886/2334	



**APELLIDOS Y NOMBRE / RAZÓN SOCIAL**

GONZALEZ GEA LINA MARIA

**NIF**  
\*\*\*\*7652\*

**EXPEDIENTE**  
1021637

**ANUALIDAD DE PAGO**  
1ª

**IMPORTE POR ANUALIDAD**

	2023	2024	2025	2026	2027
IMPORTE MÁXIMO SUBVENCIONABLE	672,51 €	672,51 €	672,51 €	672,51 €	672,51 €
IMPORTE MEDIO DE TRANSFERENCIA (€/ha)	216,24 €	216,24 €	216,24 €	216,24 €	216,24 €

**RESUMEN DE UNIDADES**

Cód	GRUPO DE PAGO	Sup. Dec. Admisible (ha)	Sup. Comprometida (ha)	Sup. ajustada compromiso (I) (ha)	% sobredec.	Sup. Propuesta (ha)	Importe Declarado	Importe Topado	Importe Propuesto	Importe tras sobredec.
432	FRUTALES SECANO	3,11		3,11	0,00	3,11	672,51	672,51	672,51	672,51
<b>TOTAL</b>		3,11	3,11	3,11		3,11	672,51	672,51	672,51	672,51

**APLICACIÓN DE REDUCCIONES Y PENALIZACIONES**

GRUPO DE PAGO	Importe Calculado	Importe prereduc.	Criterios de subvencionabilidad y compromisos	Presentación tardía	Omisión declaración	Condicionalidad	IMPORTE (Euros) PROPUESTO
FRUTALES SECANO	672,51	672,51	0,00	0,00	0,00	0,00	672,51
<b>TOTAL</b>	672,51	672,51					672,51

**RESUMEN DE PAGOS**

	IMPORTE (Euros)		
	PROPUESTO	FEADER (Eje 2)	MAPA
PROPUESTO	672,51	571,63	65,97
			CAPADR 34,91

**RECINTOS PROPUESTOS**

REF.	REFERENCIA SIGPAC	CULTIVO	DESCRIPCIÓN CULTIVO	S/R	G.PAGO	PEND. MEDIA (%)	SUP. DEC. ADMISIBLE (ha)	SUP. COMPROM. (ha)	SUP. AJUSTADA COMPROM. (I) (ha)	SUP. CONV. SIGPAC (ha)	SUP. CERTIE. (ha)	SUP. CAMPO (ha)	SUP. CAMPO DETER. CULT. DECLARADO (ha)	SUP. DEC. REDUCIDA (ha)	SUP. PROPUESTA (ha)
1700000002668229	04-098-016-00040-001	104024	ALMENDROS-MARCONA	S	432	16,90	0,13	0,13	0,13		0,13			0,13	0,13
1700000002668230	04-098-016-00050-001	104022	ALMENDROS-LARGUETA	S	432	14,30	2,93	2,93	2,93		2,93			2,93	2,93
1700000002668231	04-098-016-00275-001	104024	ALMENDROS-MARCONA	S	432	14,90	0,03	0,03	0,03		0,03			0,03	0,03
1700000002668232	04-098-016-00276-004	104024	ALMENDROS-MARCONA	S	432	27,30	0,02	0,02	0,02		0,02			0,02	0,02

(1) Superficie declarada admisible ajustada con la superficie comprometida.  
(2) Factor de penalización valorando el alcance para el tipo de compromiso.

Puede verificar la integridad de una copia de este documento mediante la lectura del código QR adjunto o mediante el acceso a la dirección <https://ws050.juntadeandalucia.es/verificarFirma> indicando el código de VERIFICACIÓN

FIRMADO POR	JUAN JOSE SOLER GARCIA	FECHA	03/07/2024	
	ROCIO GUIJARRO MILLAN			
VERIFICACIÓN	Pk2jmGCJWUB3686MPKY7GEXJCD3GC4	PÁGINA	887/2334	



<u>APELLIDOS Y NOMBRE / RAZÓN SOCIAL</u>	<u>NIF</u>	<u>EXPEDIENTE</u>	<u>ANUALIDAD DE PAGO</u>		
GONZALEZ GEA NOELIA	****6831*	1046973	1ª		
<b>IMPORTE POR ANUALIDAD</b>					
	<b>2023</b>	<b>2024</b>	<b>2025</b>	<b>2026</b>	<b>2027</b>
<b>IMPORTE MÁXIMO SUBVENCIONABLE</b>	8.961,95 €	8.961,95 €	8.961,95 €	8.961,95 €	8.961,95 €
<b>IMPORTE MEDIO DE TRANSFERENCIA (€/ha)</b>	217,21 €	217,21 €	217,21 €	217,21 €	217,21 €

**RESUMEN DE UNIDADES**

<u>Cód</u>	<u>GRUPO DE PAGO</u>	<u>Sup. Dec. Admisible (ha)</u>	<u>Sup. Comprometida (ha)</u>	<u>Sup. ajustada compromiso (1) (ha)</u>	<u>% sobredec.</u>	<u>Sup. Propuesta (ha)</u>	<u>Importe Declarado</u>	<u>Importe Topado</u>	<u>Importe Propuesto</u>	<u>Importe tras sobredec.</u>
429	OLIVAR	1,26		1,26	0,00	1,26	312,35	312,35	312,35	312,35
432	FRUTALES SECANO	61,36		40,00	0,00	40,00	8.649,60	8.649,60	8.649,60	8.649,60
<b>TOTAL</b>		<b>62,62</b>	<b>41,26</b>	<b>41,26</b>		<b>41,26</b>	<b>8.961,95</b>	<b>8.961,95</b>	<b>8.961,95</b>	<b>8.961,95</b>

**APLICACIÓN DE REDUCCIONES Y PENALIZACIONES**

<u>GRUPO DE PAGO</u>	<u>Importe Calculado</u>	<u>Importe prereduc.</u>	<u>Criterios de subvencionabilidad y compromisos</u>	<u>Presentación tardía</u>	<u>Omisión declaración</u>	<u>Condicionabilidad</u>	<u>PROPUUESTO (Euros)</u>
FRUTALES SECANO	8.649,60	8.649,60	0,00	0,00	0,00	0,00	8.649,60
OLIVAR	312,35	312,35	0,00	0,00	0,00	0,00	312,35
<b>TOTAL</b>	<b>8.961,95</b>	<b>8.961,95</b>					<b>8.961,95</b>

**RESUMEN DE PAGOS**

	<u>IMPORTE ( Euros )</u>				
	<u>PROPUESTO</u>	<u>PROPUESTO</u>	<u>FEADER (Eje 2)</u>	<u>MAPA</u>	<u>CAPADR</u>
		8.961,95	7.617,66	879,17	465,12

**RECINTOS PROPUESTOS**

<u>REF.</u>	<u>REFERENCIA SIGPAC</u>	<u>CULTIVO DESCRIPCIÓN CULTIVO</u>	<u>S/R G.PAGO</u>	<u>PEND. MEDIA (%)</u>	<u>SUP. DEC. ADMISIBLE (ha)</u>	<u>SUP. COMPROM. (ha)</u>	<u>SUP. AJUSTADA COMPR.(1) (ha)</u>	<u>SUP. CONV. SIGPAC (ha)</u>	<u>SUP. CERTIF. (ha)</u>	<u>SUP. CAMPO (ha)</u>	<u>SUP. CAMPO DETER. CULT. DECLARADO (ha)</u>	<u>SUP. DEC. REDUCIDA (ha)</u>	<u>SUP. PROPUESTA (ha)</u>
170000005632301	04-099-043-00194-004	101010 OLIVAR-PICUAL	S	429	4,30	0,07	0,07	0,07	0,07			0,07	0,07
170000005632302	04-099-043-00194-011	101010 OLIVAR-PICUAL	S	429	6,70	0,01	0,01	0,01	0,01			0,01	0,01
170000005632303	04-099-043-00051-002	101010 OLIVAR-PICUAL	S	429	12,70	0,24	0,24	0,24	0,24			0,24	0,24
170000005632304	04-099-043-00194-002	101010 OLIVAR-PICUAL	S	429	15,10	0,04	0,04	0,04	0,04			0,04	0,04
170000005632305	04-099-043-00194-018	101010 OLIVAR-PICUAL	S	429	9,20	0,43	0,43	0,43	0,43			0,43	0,43
170000005632306	04-099-044-00039-004	101010 OLIVAR-PICUAL	S	429	5,10	0,02	0,02	0,02	0,02			0,02	0,02
170000005632307	04-099-043-00194-012	101010 OLIVAR-PICUAL	S	429	15,60	0,02	0,02	0,02	0,02			0,02	0,02
170000005632308	04-099-043-00194-015	101010 OLIVAR-PICUAL	S	429	11,10	0,11	0,11	0,11	0,11			0,11	0,11
170000005632309	04-099-044-00039-007	101010 OLIVAR-PICUAL	S	429	6,80	0,07	0,07	0,07	0,07			0,07	0,07
170000005632310	04-099-044-00060-001	101010 OLIVAR-PICUAL	S	429	7,10	0,11	0,11	0,11	0,11			0,11	0,11
170000005632311	04-099-044-00039-005	101010 OLIVAR-PICUAL	S	429	5,40	0,07	0,07	0,07	0,07			0,07	0,07
170000005632312	04-099-044-00039-006	101010 OLIVAR-PICUAL	S	429	6,40	0,07	0,07	0,07	0,07			0,07	0,07
6952525	04-099-050-00277-002	104007 ALMENDROS-COMUNA	S	432	9,90	1,16	1,16	1,16	1,16			1,16	1,16
6952530	04-099-050-00277-009	104007 ALMENDROS-COMUNA	S	432	10,10	1,34	1,34	1,34	1,34			1,34	1,34
6952544	04-099-050-00277-003	104007 ALMENDROS-COMUNA	S	432	9,40	0,36	0,36	0,36	0,36			0,36	0,36
6952554	04-099-050-00277-007	104007 ALMENDROS-COMUNA	S	432	16,10	3,04	3,04	3,04	3,04			3,04	3,04
6952571	04-099-050-00284-002	104007 ALMENDROS-COMUNA	S	432	17,30	7,48	7,48	7,48	7,48			7,48	7,48
6952584	04-099-050-00279-002	104007 ALMENDROS-COMUNA	S	432	12,80	0,24	0,24	0,24	0,24			0,24	0,24
6952841	04-099-050-00277-005	104007 ALMENDROS-COMUNA	S	432	10,30	0,11	0,11	0,11	0,11			0,11	0,11
170000005632313	04-099-050-00285-001	104020 ALMENDROS-GUARA	S	432	13,20	0,85	0,85	0,85	0,85			0,85	0,85
170000005632314	04-099-050-00283-008	104020 ALMENDROS-GUARA	S	432	13,80	16,21	16,21	16,21	16,21			16,21	16,21
170000005632315	04-099-050-00282-003	104024 ALMENDROS-MARCONA	S	432	11,70	6,51	6,51	6,51	6,51			6,51	6,51
170000005632316	04-099-050-00270-002	104003 ALMENDROS-ANTOÑETA	S	432	16,60	4,56	4,56	4,56	4,56			4,56	4,56
170000005632317	04-099-044-00060-002	104014 ALMENDROS-FERRAGNES	S	432	8,30	1,17	1,17	1,17	1,17			1,17	1,17
170000005632318	04-099-044-00039-008	104009 ALMENDROS-CRISTOMORTO	S	432	7,30	3,81	3,81	3,81	3,81			3,81	3,81
170000005632319	04-099-043-00194-022	104020 ALMENDROS-GUARA	S	432	17,00	14,52	14,52	14,52	14,52			14,52	14,52

(1) Superficie declarada admisible ajustada con la superficie comprometida.  
 (2) Factor de penalización valorando el alcance para el tipo de compromiso.

Puede verificar la integridad de una copia de este documento mediante la lectura del código QR adjunto o mediante el acceso a la dirección <a href="https://ws050.juntadeandalucia.es/verificarFirma">https://ws050.juntadeandalucia.es/verificarFirma</a> indicando el código de VERIFICACIÓN					
FIRMADO POR	JUAN JOSE SOLER GARCIA		FECHA		03/07/2024
	ROCIO GUIJARRO MILLAN				
VERIFICACIÓN	Pk2jmGCJWUB3686MPKY7GEXJCD3GC4		PÁGINA		888/2334

**APELLIDOS Y NOMBRE / RAZÓN SOCIAL**

GONZÁLEZ GRANADOS MARÍA DEL CARMEN

**NIF**

\*\*\*\*2671\*

**EXPEDIENTE**

1192293

**ANUALIDAD DE PAGO**

1ª

**IMPORTE POR ANUALIDAD**

	2023	2024	2025	2026	2027
IMPORTE MÁXIMO SUBVENCIONABLE	6.270,96 €	6.270,96 €	6.270,96 €	6.270,96 €	6.270,96 €
IMPORTE MEDIO DE TRANSFERENCIA (€/ha)	216,24 €	216,24 €	216,24 €	216,24 €	216,24 €

**RESUMEN DE UNIDADES**

Cód	GRUPO DE PAGO	Sup. Dec. Admisible (ha)	Sup. Comprometida (ha)	Sup. ajustada compromiso (I) (ha)	% sobredec.	Sup. Propuesta (ha)	Importe Declarado	Importe Topado	Importe Propuesto	Importe tras sobredec.
432	FRUTALES SECANO	29,00		29,00	0,00	29,00	6.270,96	6.270,96	6.270,96	6.270,96
<b>TOTAL</b>		29,00	29,00	29,00		29,00	6.270,96	6.270,96	6.270,96	6.270,96

**APLICACIÓN DE REDUCCIONES Y PENALIZACIONES**

GRUPO DE PAGO	Importe Calculado	Importe prerreduc.	Criterios de subvencionabilidad y compromisos	Presentación tardía	Omisión declaración	Condicionalidad	IMPORTE (Euros) PROPUESTO
FRUTALES SECANO	6.270,96	6.270,96	0,00	0,00	0,00	0,00	6.270,96
<b>TOTAL</b>	6.270,96	6.270,96					6.270,96

**RESUMEN DE PAGOS**

	IMPORTE (Euros)			
	PROPUESTO	FEADER (Eje 2)	MAPA	CAPADR
PROPUESTO	6.270,96	5.330,32	615,18	325,46

**RECINTOS PROPUESTOS**

REF.	REFERENCIA SIGPAC	CULTIVO DESCRIPCIÓN CULTIVO	S/R	G.PAGO	PEND. MEDIA (%)	SUP. DEC. ADMISIBLE (ha)	SUP. COMPROM. (ha)	SUP. AJUSTADA COMPROM. (I) (ha)	SUP. CONV. SIGPAC (ha)	SUP. CERTIE. (ha)	SUP. CAMPO (ha)	SUP. CAMPO DETER. CULT. DECLARADO (ha)	SUP. DEC. REDUCIDA (ha)	SUP. PROPUESTA (ha)
4162927	04-099-043-00151-003	104024 ALMENDROS-MARCONA	S	432	29,80	1,14	1,14	1,14		1,14			1,14	1,14
4163192	04-099-043-00231-001	104007 ALMENDROS-COMUNA	S	432	24,20	0,11	0,11	0,11		0,11			0,11	0,11
4163202	04-099-043-00231-002	104007 ALMENDROS-COMUNA	S	432	10,40	0,22	0,22	0,22		0,22			0,22	0,22
4163206	04-099-043-00143-001	104007 ALMENDROS-COMUNA	S	432	21,40	2,34	2,34	2,34		2,34			2,34	2,34
4163212	04-099-043-00143-005	104024 ALMENDROS-MARCONA	S	432	14,80	2,28	2,28	2,28		2,28			2,28	2,28
4163214	04-099-043-00143-007	104007 ALMENDROS-COMUNA	S	432	24,50	0,02	0,02	0,02		0,02			0,02	0,02
4163217	04-099-043-00083-003	104007 ALMENDROS-COMUNA	S	432	15,70	0,89	0,89	0,89		0,89			0,89	0,89
4163221	04-099-043-00082-002	104007 ALMENDROS-COMUNA	S	432	15,60	1,37	1,37	1,37		1,37			1,37	1,37
4163222	04-099-050-00094-004	104007 ALMENDROS-COMUNA	S	432	21,00	5,31	5,31	5,31		5,31			5,31	5,31
4163224	04-099-050-00079-004	104007 ALMENDROS-COMUNA	S	432	15,00	12,49	12,49	12,49		12,49			12,49	12,49
4163226	04-099-050-00079-009	104007 ALMENDROS-COMUNA	S	432	18,30	0,60	0,60	0,60		0,60			0,60	0,60
4592445	04-099-043-00082-001	104007 ALMENDROS-COMUNA	S	432	14,30	0,89	0,89	0,89		0,89			0,89	0,89
4592451	04-099-043-00083-001	104007 ALMENDROS-COMUNA	S	432	32,20	0,37	0,37	0,37		0,37			0,37	0,37
4592456	04-099-043-00083-002	104007 ALMENDROS-COMUNA	S	432	5,90	0,97	0,97	0,97		0,97			0,97	0,97

**INCIDENCIAS****INCIDENCIA DESCRIPCIÓN**

100424 Solicita recinto que no está comprometido para la operación.

Ref:4592422 Recinto:04-099-043-00231-00003 Cultivo:101194 OLIVAR-LECHIN DE GRANADA Secano

(1) Superficie declarada admisible ajustada con la superficie comprometida.

(2) Factor de penalización valorando el alcance para el tipo de compromiso.

Puede verificar la integridad de una copia de este documento mediante la lectura del código QR adjunto o mediante el acceso a la dirección <https://ws050.juntadeandalucia.es/verificarFirma> indicando el código de VERIFICACIÓN

FIRMADO POR

JUAN JOSE SOLER GARCIA

FECHA

03/07/2024

ROCIO GUIJARRO MILLAN

VERIFICACIÓN

Pk2jmGCJWUB3686MPKY7GEXJCD3GC4

PÁGINA

889/2334





**APELLIDOS Y NOMBRE / RAZÓN SOCIAL**

GONZALEZ MARTINEZ CATALINA ISABEL

**NIF**

\*\*\*\*6841\*

**EXPEDIENTE**

1284438

**ANUALIDAD**

**DE PAGO**

1ª

**IMPORTE POR ANUALIDAD**

	2023	2024	2025	2026	2027
IMPORTE MÁXIMO SUBVENCIONABLE	1.128,58 €	1.128,58 €	1.128,58 €	1.128,58 €	1.128,58 €
IMPORTE MEDIO DE TRANSFERENCIA (€/ha)	224,82 €	224,82 €	224,82 €	224,82 €	224,82 €

**RESUMEN DE UNIDADES**

Cód	GRUPO DE PAGO	Sup. Dec. Admisible (ha)	Sup. Comprometida (ha)	Sup. ajustada compromiso (I) (ha)	% sobredec.	Sup. Propuesta (ha)	Importe Declarado	Importe Topado	Importe Propuesto	Importe tras sobredec.
429	OLIVAR	1,41		1,36	0,00	1,36	337,14	337,14	337,14	337,14
432	FRUTALES SECANO	3,94		3,66	0,00	3,66	791,44	791,44	791,44	791,44
<b>TOTAL</b>		5,35	5,02	5,02		5,02	1.128,58	1.128,58	1.128,58	1.128,58

**APLICACIÓN DE REDUCCIONES Y PENALIZACIONES**

GRUPO DE PAGO	Importe Calculado	Importe prereduc.	Criterios de subvencionabilidad y compromisos	Presentación tardía	Omisión declaración	Condicionalidad	IMPORTE
							(Euros)
FRUTALES SECANO	791,44	791,44	0,00	0,00	0,00	0,00	791,44
OLIVAR	337,14	337,14	0,00	0,00	0,00	0,00	337,14
<b>TOTAL</b>	1.128,58	1.128,58					1.128,58

**RESUMEN DE PAGOS**

PROPUESTO	IMPORTE ( Euros )		
	PROPUESTO	FEADER (Eje 2)	MAPA
PROPUESTO	1.128,58	959,29	110,71
			CAPADR
			58,58

**RECINTOS PROPUESTOS**

REF.	REFERENCIA SIGPAC	CULTIVO	DESCRIPCIÓN CULTIVO	S/R	G.PAGO	PEND. MEDIA (%)	SUP. DEC. ADMISIBLE (ha)	SUP. COMPROM. (ha)	SUP. AJUSTADA COMPR.(I) (ha)	SUP. CONV. SIGPAC (ha)	SUP. CERTIF. (ha)	SUP. CAMPO (ha)	SUP. CAMPO DETER. CULT. DECLARADO (ha)	SUP. DEC. REDUCIDA (ha)	SUP. PROPUESTA (ha)
-1551529	04-006-017-00167-002	101194	OLIVAR-LECHIN DE GRANADA	S	429	19,00	0,12	0,12	0,12		0,12			0,12	0,12
-1551518	04-006-016-00229-002	101194	OLIVAR-LECHIN DE GRANADA	S	429	20,80	0,20	0,20	0,20		0,20			0,20	0,20
-47155	04-006-016-00236-013	101194	OLIVAR-LECHIN DE GRANADA	S	429	14,50	0,06	0,06	0,06		0,06			0,06	0,06
1700000005076204	04-006-017-00089-002	101194	OLIVAR-LECHIN DE GRANADA	S	429	11,50	0,53	0,48	0,48		0,53			0,48	0,48
1700000005076205	04-006-017-00089-001	101194	OLIVAR-LECHIN DE GRANADA	S	429	8,60	0,01	0,01	0,01		0,01			0,01	0,01
1700000005076206	04-006-017-00089-004	101194	OLIVAR-LECHIN DE GRANADA	S	429	7,90	0,03	0,03	0,03		0,03			0,03	0,03
1700000005076214	04-006-017-00150-004	101194	OLIVAR-LECHIN DE GRANADA	S	429	15,60	0,04	0,04	0,04		0,04			0,04	0,04
1700000005076217	04-006-017-00115-009	101194	OLIVAR-LECHIN DE GRANADA	S	429	9,60	0,11	0,11	0,11		0,11			0,11	0,11
1700000005076218	04-006-014-00137-003	101194	OLIVAR-LECHIN DE GRANADA	S	429	11,20	0,08	0,08	0,08		0,08			0,08	0,08
1700000005076219	04-006-017-00115-008	101194	OLIVAR-LECHIN DE GRANADA	S	429	12,90	0,04	0,04	0,04		0,04			0,04	0,04
1700000005076220	04-006-017-00115-001	101194	OLIVAR-LECHIN DE GRANADA	S	429	14,10	0,02	0,02	0,02		0,02			0,02	0,02
1700000005076222	04-006-014-00137-002	101194	OLIVAR-LECHIN DE GRANADA	R	429	3,10	0,08	0,08	0,08		0,08			0,08	0,08
1700000005076237	04-006-017-00150-001	101010	OLIVAR-PICUAL	S	429	5,00	0,09	0,09	0,09		0,09			0,09	0,09
-1609486	04-006-016-00236-002	104007	ALMENDROS-COMUNA	S	432	17,30	0,15	0,15	0,15		0,15			0,15	0,15
-1551531	04-006-017-00154-002	104007	ALMENDROS-COMUNA	S	432	5,80	0,10	0,10	0,10		0,10			0,10	0,10
-1101492	04-006-017-00089-009	104007	ALMENDROS-COMUNA	S	432	12,00	0,41	0,30	0,30		0,30			0,30	0,30
1700000005076224	04-006-016-00236-003	104007	ALMENDROS-COMUNA	S	432	18,30	0,46	0,46	0,46		0,46			0,46	0,46
1700000005076228	04-006-016-00236-022	104007	ALMENDROS-COMUNA	S	432	17,60	0,02	0,02	0,02		0,02			0,02	0,02
1700000005076229	04-006-016-00236-017	104007	ALMENDROS-COMUNA	S	432	15,40	0,09	0,09	0,09		0,09			0,09	0,09
1700000005076233	04-006-016-00236-036	104007	ALMENDROS-COMUNA	S	432	15,60	0,22	0,22	0,22		0,22			0,22	0,22
1700000005076234	04-006-017-00089-009	104007	ALMENDROS-COMUNA	S	432	12,00	0,65	0,48	0,48		0,48			0,48	0,48
1700000005076240	04-006-017-00115-004	104007	ALMENDROS-COMUNA	S	432	11,20	1,84	1,84	1,84		1,84			1,84	1,84

(1) Superficie declarada admisible ajustada con la superficie comprometida.  
(2) Factor de penalización valorando el alcance para el tipo de compromiso.

Puede verificar la integridad de una copia de este documento mediante la lectura del código QR adjunto o mediante el acceso a la dirección <https://ws050.juntadeandalucia.es/verificarFirma> indicando el código de VERIFICACIÓN

FIRMADO POR	JUAN JOSE SOLER GARCIA	FECHA	03/07/2024	
	ROCIO GUIJARRO MILLAN			
VERIFICACIÓN	Pk2jmGCJWUB3686MPKY7GEXJCD3GC4	PÁGINA	890/2334	



**INCIDENCIAS**

**INCIDENCIA DESCRIPCIÓN**

- 4272 Verifica que las líneas de declaración de las Solicitudes Únicas no tienen solapes con la capa de Retroactividad Gráfica (ambas de la misma campaña) a nivel de expediente/línea de declaración gráfica de la solicitud.  
Ref:170000005076204 Recinto:04-006-017-00089-00002 Cultivo: - Agregado de la referencia del recinto.:0 Zona de la referencia del recinto.:0 Superficie solapada.:0,05 Id. Incid.:95948351
- 100402 Recinto solicitado no forma parte de ningún organismo de control autorizado para la producción ecológica en Andalucía o fecha de inscripción posterior al plazo establecido ( Anexo I. Criterios de Subvencionabilidad. Orden 28 de marzo de 2023 ).  
Ref:170000005076212 Recinto:04-006-017-00154-00004 Cultivo:101194 OLIVAR-LECHIN DE GRANADA Secano
- 100406 Grupo de cultivo declarado en el recinto no coincide con el grupo de cultivo existente en el organismo de control autorizado para la producción ecológica en Andalucía ( Anexo I. Criterios de Subvencionabilidad. Orden 28 de marzo de 2023 ).  
Ref:170000005076212 Recinto:04-006-017-00154-00004 Cultivo:101194 OLIVAR-LECHIN DE GRANADA Secano Grupo de SIPEA: FRUTALES
- 100424 Solicita recinto que no está comprometido para la operación.  
Ref:170000005076212 Recinto:04-006-017-00154-00004 Cultivo:101194 OLIVAR-LECHIN DE GRANADA Secano

(1) Superficie declarada admisible ajustada con la superficie comprometida.  
(2) Factor de penalización valorando el alcance para el tipo de compromiso.

Puede verificar la integridad de una copia de este documento mediante la lectura del código QR adjunto o mediante el acceso a la dirección <https://ws050.juntadeandalucia.es/verificarFirma> indicando el código de VERIFICACIÓN

FIRMADO POR	JUAN JOSE SOLER GARCIA	FECHA	03/07/2024	
	ROCIO GUIJARRO MILLAN			
VERIFICACIÓN	Pk2jmGCJWUB3686MPKY7GEXJCD3GC4	PÁGINA	891/2334	



<u>APELLIDOS Y NOMBRE / RAZÓN SOCIAL</u>	<u>NIF</u>	<u>EXPEDIENTE</u>	<u>ANUALIDAD DE PAGO</u>
GONZALEZ MOLINA MARIA ENCARNACION	***2598*	1212863	1ª

**IMPORTE POR ANUALIDAD**

	2023	2024	2025	2026	2027
IMPORTE MÁXIMO SUBVENCIONABLE	3.619,86 €	3.619,86 €	3.619,86 €	3.619,86 €	3.619,86 €
IMPORTE MEDIO DE TRANSFERENCIA (€/ha)	216,24 €	216,24 €	216,24 €	216,24 €	216,24 €

**RESUMEN DE UNIDADES**

Cód	GRUPO DE PAGO	Sup. Dec. Admisible (ha)	Sup. Comprometida (ha)	Sup. ajustada compromiso (1) (ha)	% sobredec.	Sup. Propuesta (ha)	Importe Declarado	Importe Topado	Importe Propuesto	Importe tras sobredec.
432	FRUTALES SECANO	16,74		16,74	0,00	16,74	3.619,86	3.619,86	3.619,86	3.619,86
<b>TOTAL</b>		16,74	16,74	16,74		16,74	3.619,86	3.619,86	3.619,86	3.619,86

**APLICACIÓN DE REDUCCIONES Y PENALIZACIONES**

GRUPO DE PAGO	Importe Calculado	Importe prereduc.	Criterios de subvencionabilidad y compromisos	Presentación tardía	Omisión declaración	Condicionabilidad	IMPORTE (Euros) PROPUESTO
FRUTALES SECANO	3.619,86	3.619,86	0,00	0,00	0,00	0,00	3.619,86
<b>TOTAL</b>	3.619,86	3.619,86					3.619,86

**RESUMEN DE PAGOS**

	IMPORTE (Euros)			
	PROPUESTO	FEADER (Eje 2)	MAPA	CAPADR
PROPUESTO	3.619,86	3.076,88	355,11	187,87

**RECINTOS PROPUESTOS**

REF.	REFERENCIA SIGPAC	CULTIVO	DESCRIPCIÓN CULTIVO	S/R	G.PAGO	PEND. MEDIA (%)	SUP. DEC. ADMISIBLE (ha)	SUP. COMPROM. (ha)	SUP. AJUSTADA COMPROM. (1) (ha)	SUP. CONV. SIGPAC (ha)	SUP. CERTIE. (ha)	SUP. CAMPO (ha)	SUP. CAMPO DETER. CULT. DECLARADO (ha)	SUP. DEC. REDUCIDA (ha)	SUP. PROPUESTA (ha)
1700000006169479	04-099-010-00052-002	104024	ALMENDROS-MARCONA	S	432	18,80	0,08	0,08	0,08		0,08			0,08	0,08
1700000006169480	04-099-010-00052-006	104024	ALMENDROS-MARCONA	S	432	22,80	16,66	16,66	16,66		16,66			16,66	16,66

(1) Superficie declarada admisible ajustada con la superficie comprometida.  
 (2) Factor de penalización valorando el alcance para el tipo de compromiso.

Puede verificar la integridad de una copia de este documento mediante la lectura del código QR adjunto o mediante el acceso a la dirección <a href="https://ws050.juntadeandalucia.es/verificarFirma">https://ws050.juntadeandalucia.es/verificarFirma</a> indicando el código de VERIFICACIÓN					
FIRMADO POR	JUAN JOSE SOLER GARCIA		FECHA		03/07/2024
	ROCIO GUIJARRO MILLAN				
VERIFICACIÓN	Pk2jmGCJWUB3686MPKY7GEXJCD3GC4		PÁGINA		892/2334



**APELLIDOS Y NOMBRE / RAZÓN SOCIAL**

GONZALEZ PEÑA DIEGO

**NIF**

\*\*\*2459\*

**EXPEDIENTE**

1161503

**ANUALIDAD DE PAGO**

1ª

**IMPORTE POR ANUALIDAD**

	2023	2024	2025	2026	2027
IMPORTE MÁXIMO SUBVENCIONABLE	1.202,29 €	1.202,29 €	1.202,29 €	1.202,29 €	1.202,29 €
IMPORTE MEDIO DE TRANSFERENCIA (€/ha)	216,24 €	216,24 €	216,24 €	216,24 €	216,24 €

**RESUMEN DE UNIDADES**

Cód	GRUPO DE PAGO	Sup. Dec. Admisible (ha)	Sup. Comprometida (ha)	Sup. ajustada compromiso (I) (ha)	% sobredec.	Sup. Propuesta (ha)	Importe Declarado	Importe Topado	Importe Propuesto	Importe tras sobredec.
432	FRUTALES SECANO	5,56		5,56	0,00	5,56	1.202,29	1.202,29	1.202,29	1.202,29
<b>TOTAL</b>		5,56	5,56	5,56		5,56	1.202,29	1.202,29	1.202,29	1.202,29

**APLICACIÓN DE REDUCCIONES Y PENALIZACIONES**

GRUPO DE PAGO	Importe Calculado	Importe prerreduc.	Criterios de subvencionabilidad y compromisos	Presentación tardía	Omisión declaración	Condicionalidad	IMPORTE (Euros) PROPUESTO
FRUTALES SECANO	1.202,29	1.202,29	0,00	0,00	0,00	0,00	1.202,29
<b>TOTAL</b>	1.202,29	1.202,29					1.202,29

**RESUMEN DE PAGOS**

	IMPORTE ( Euros )			
	PROPUESTO	FEADER (Eje 2)	MAPA	CAPADR
PROPUESTO	1.202,29	1.021,95	117,94	62,40

**RECINTOS PROPUESTOS**

REF.	REFERENCIA SIGPAC	CULTIVO	DESCRIPCIÓN CULTIVO	S/R	G.PAGO	PEND. MEDIA (%)	SUP. DEC. ADMISIBLE (ha)	SUP. COMPROM. (ha)	SUP. AJUSTADA COMPROM. (I) (ha)	SUP. CONV. SIGPAC (ha)	SUP. CERTIE. (ha)	SUP. CAMPO (ha)	SUP. CAMPO DETER. CULT. DECLARADO (ha)	SUP. DEC. REDUCIDA (ha)	SUP. PROPUESTA (ha)
-969528	04-027-003-00067-016	104020	ALMENDROS-GUARA	S	432	25,20	0,26	0,26	0,26		0,26			0,26	0,26
1700000004913921	04-027-002-00049-004	104020	ALMENDROS-GUARA	S	432	16,60	0,46	0,46	0,46		0,46			0,46	0,46
1700000004913927	04-027-002-00049-002	104020	ALMENDROS-GUARA	S	432	13,40	0,21	0,21	0,21		0,21			0,21	0,21
1700000004913928	04-027-003-00068-005	104020	ALMENDROS-GUARA	S	432	19,20	0,31	0,31	0,31		0,31			0,31	0,31
1700000004913929	04-027-003-00068-004	104020	ALMENDROS-GUARA	S	432	24,20	0,94	0,94	0,94		0,94			0,94	0,94
1700000004913933	04-027-003-00067-004	104020	ALMENDROS-GUARA	S	432	26,60	0,23	0,23	0,23		0,23			0,23	0,23
1700000004913934	04-027-003-00067-005	104020	ALMENDROS-GUARA	S	432	16,00	0,32	0,32	0,32		0,32			0,32	0,32
1700000004913935	04-027-003-00067-006	104020	ALMENDROS-GUARA	S	432	23,90	0,29	0,29	0,29		0,29			0,29	0,29
1700000004913936	04-027-003-00067-007	104020	ALMENDROS-GUARA	S	432	24,60	0,42	0,42	0,42		0,42			0,42	0,42
1700000004913937	04-027-002-00049-003	104020	ALMENDROS-GUARA	S	432	16,50	0,51	0,51	0,51		0,51			0,51	0,51
1700000004913938	04-027-003-00061-001	104020	ALMENDROS-GUARA	S	432	21,10	1,34	1,34	1,34		1,34			1,34	1,34
1700000004913939	04-027-003-00061-008	104020	ALMENDROS-GUARA	S	432	18,80	0,07	0,07	0,07		0,07			0,07	0,07
1700000004913940	04-027-003-00067-003	104020	ALMENDROS-GUARA	S	432	19,70	0,20	0,20	0,20		0,20			0,20	0,20

**INCIDENCIAS****INCIDENCIA DESCRIPCIÓN**

- 242 Recinto pendiente de acreditación de titularidad.  
Ref:-969525 Recinto:04-027-003-00067-00013 Cultivo:104020 ALMENDROS-GUARA Secano
- 100424 Solicita recinto que no está comprometido para la operación.  
Ref:-969525 Recinto:04-027-003-00067-00013 Cultivo:104020 ALMENDROS-GUARA Secano

(1) Superficie declarada admisible ajustada con la superficie comprometida.  
(2) Factor de penalización valorando el alcance para el tipo de compromiso.

Puede verificar la integridad de una copia de este documento mediante la lectura del código QR adjunto o mediante el acceso a la dirección <https://ws050.juntadeandalucia.es/verificarFirma> indicando el código de VERIFICACIÓN

FIRMADO POR	JUAN JOSE SOLER GARCIA	FECHA	03/07/2024	
	ROCIO GUIJARRO MILLAN			
VERIFICACIÓN	Pk2jmGCJWUB3686MPKY7GEXJCD3GC4	PÁGINA	893/2334	



**APELLIDOS Y NOMBRE / RAZÓN SOCIAL**

GONZALEZ PEREZ FRANCISCA

**NIF**  
\*\*\*9081\*

**EXPEDIENTE**  
1059472

**ANUALIDAD DE PAGO**  
1ª

**IMPORTE POR ANUALIDAD**

	2023	2024	2025	2026	2027
IMPORTE MÁXIMO SUBVENCIONABLE	1.271,49 €	1.271,49 €	1.271,49 €	1.271,49 €	1.271,49 €
IMPORTE MEDIO DE TRANSFERENCIA (€/ha)	216,24 €	216,24 €	216,24 €	216,24 €	216,24 €

**RESUMEN DE UNIDADES**

Cód	GRUPO DE PAGO	Sup. Dec. Admisible (ha)	Sup. Comprometida (ha)	Sup. ajustada compromiso (1) (ha)	% sobredec.	Sup. Propuesta (ha)	Importe Declarado	Importe Topado	Importe Propuesto	Importe tras sobredec.
432	FRUTALES SECANO	5,88		5,88	0,00	5,88	1.271,49	1.271,49	1.271,49	1.271,49
<b>TOTAL</b>		5,88	5,88	5,88		5,88	1.271,49	1.271,49	1.271,49	1.271,49

**APLICACIÓN DE REDUCCIONES Y PENALIZACIONES**

GRUPO DE PAGO	Importe Calculado	Importe prereduc.	Criterios de subvencionabilidad y compromisos	Presentación tardía	Omisión declaración	Condicionalidad	IMPORTE (Euros) PROPUESTO
FRUTALES SECANO	1.271,49	1.271,49	0,00	0,00	0,00	0,00	1.271,49
<b>TOTAL</b>	1.271,49	1.271,49					1.271,49

**RESUMEN DE PAGOS**

	IMPORTE (Euros)		
	PROPUESTO	FEADER (Eje 2)	MAPA
PROPUESTO	1.271,49	1.080,77	124,73
			CAPADR
			65,99

**RECINTOS PROPUESTOS**

REF.	REFERENCIA SIGPAC	CULTIVO	DESCRIPCIÓN CULTIVO	S/R	G.PAGO	PEND. MEDIA (%)	SUP. DEC. ADMISIBLE (ha)	SUP. COMPROM. (ha)	SUP. AJUSTADA COMPROM. (1) (ha)	SUP. CONV. SIGPAC (ha)	SUP. CERTIE (ha)	SUP. CAMPO (ha)	SUP. CAMPO DETER. CULT. DECLARADO (ha)	SUP. DEC. REDUCIDA (ha)	SUP. PROPUESTA (ha)
1700000006397565	04-099-045-00006-002	104020	ALMENDROS-GUARA	S	432	18,50	4,87	4,87	4,87		4,87			4,87	4,87
1700000006397566	04-099-045-00179-001	104020	ALMENDROS-GUARA	S	432	21,10	1,01	1,01	1,01		1,01			1,01	1,01

(1) Superficie declarada admisible ajustada con la superficie comprometida.  
(2) Factor de penalización valorando el alcance para el tipo de compromiso.

Puede verificar la integridad de una copia de este documento mediante la lectura del código QR adjunto o mediante el acceso a la dirección <https://ws050.juntadeandalucia.es/verificarFirma> indicando el código de VERIFICACIÓN

FIRMADO POR	JUAN JOSE SOLER GARCIA	FECHA	03/07/2024	
	ROCIO GUIJARRO MILLAN			
VERIFICACIÓN	Pk2jmGCJWUB3686MPKY7GEXJCD3GC4	PÁGINA	894/2334	



**APELLIDOS Y NOMBRE / RAZÓN SOCIAL**

GONZALEZ PEREZ JUAN

**NIF**  
\*\*\*6537\*

**EXPEDIENTE**  
1029912

**ANUALIDAD DE PAGO**  
1ª

**IMPORTE POR ANUALIDAD**

	2023	2024	2025	2026	2027
IMPORTE MÁXIMO SUBVENCIONABLE	1.161,21 €	1.161,21 €	1.161,21 €	1.161,21 €	1.161,21 €
IMPORTE MEDIO DE TRANSFERENCIA (€/ha)	216,24 €	216,24 €	216,24 €	216,24 €	216,24 €

**RESUMEN DE UNIDADES**

Cód	GRUPO DE PAGO	Sup. Dec. Admisible (ha)	Sup. Comprometida (ha)	Sup. ajustada compromiso (1) (ha)	% sobredec.	Sup. Propuesta (ha)	Importe Declarado	Importe Topado	Importe Propuesto	Importe tras sobredec.
432	FRUTALES SECANO	5,37		5,37	0,00	5,37	1.161,21	1.161,21	1.161,21	1.161,21
<b>TOTAL</b>		5,37	5,37	5,37		5,37	1.161,21	1.161,21	1.161,21	1.161,21

**APLICACIÓN DE REDUCCIONES Y PENALIZACIONES**

GRUPO DE PAGO	Importe Calculado	Importe prereduc.	Criterios de subvencionabilidad y compromisos	Presentación tardía	Omisión declaración	Condicionalidad	IMPORTE (Euros) PROPUESTO
FRUTALES SECANO	1.161,21	1.161,21	0,00	0,00	0,00	0,00	1.161,21
<b>TOTAL</b>	1.161,21	1.161,21					1.161,21

**RESUMEN DE PAGOS**

	IMPORTE (Euros)		
	PROPUESTO	FEADER (Eje 2)	MAPA
PROPUESTO	1.161,21	987,03	113,91
			CAPADR 60,27

**RECINTOS PROPUESTOS**

REF.	REFERENCIA SIGPAC	CULTIVO	DESCRIPCIÓN CULTIVO	S/R	G.PAGO	PEND. MEDIA (%)	SUP. DEC. ADMISIBLE (ha)	SUP. COMPROM. (ha)	SUP. AJUSTADA COMPROM. (1) (ha)	SUP. CONV. SIGPAC (ha)	SUP. CERTIE. (ha)	SUP. CAMPO (ha)	SUP. CAMPO DETER. CULT. DECLARADO (ha)	SUP. DEC. REDUCIDA (ha)	SUP. PROPUESTA (ha)
170000006250589	04-099-045-00153-002	104020	ALMENDROS-GUARA	S	432	15,80	5,37	5,37	5,37		5,37			5,37	5,37

(1) Superficie declarada admisible ajustada con la superficie comprometida.  
(2) Factor de penalización valorando el alcance para el tipo de compromiso.

Puede verificar la integridad de una copia de este documento mediante la lectura del código QR adjunto o mediante el acceso a la dirección <https://ws050.juntadeandalucia.es/verificarFirma> indicando el código de VERIFICACIÓN

FIRMADO POR	JUAN JOSE SOLER GARCIA	FECHA	03/07/2024	
	ROCIO GUIJARRO MILLAN			
VERIFICACIÓN	Pk2jmGCJWUB3686MPKY7GEXJCD3GC4	PÁGINA	895/2334	



**APELLIDOS Y NOMBRE / RAZÓN SOCIAL**

GONZALEZ RECHE MARIA

**NIF**

\*\*\*6547\*

**EXPEDIENTE**

1055734

**ANUALIDAD DE PAGO**

1ª

**IMPORTES POR ANUALIDAD**

	2023	2024	2025	2026	2027
IMPORTE MÁXIMO SUBVENCIONABLE	1.812,09 €	1.812,09 €	1.812,09 €	1.812,09 €	1.812,09 €
IMPORTE MEDIO DE TRANSFERENCIA (€/ha)	216,24 €	216,24 €	216,24 €	216,24 €	216,24 €

**RESUMEN DE UNIDADES**

Cód	GRUPO DE PAGO	Sup. Dec. Admisible (ha)	Sup. Comprometida (ha)	Sup. ajustada compromiso (I) (ha)	% sobredec.	Sup. Propuesta (ha)	Importe Declarado	Importe Topado	Importe Propuesto	Importe tras sobredec.
432	FRUTALES SECANO	8,38		8,38	0,00	8,38	1.812,09	1.812,09	1.812,09	1.812,09
<b>TOTAL</b>		8,38	8,38	8,38		8,38	1.812,09	1.812,09	1.812,09	1.812,09

**APLICACIÓN DE REDUCCIONES Y PENALIZACIONES**

GRUPO DE PAGO	Importe Calculado	Importe prereduc.	Criterios de subvencionabilidad y compromisos	Presentación tardía	Omisión declaración	Condicionalidad	IMPORTE (Euros) PROPUESTO
FRUTALES SECANO	1.812,09	1.812,09	0,00	0,00	0,00	0,00	1.812,09
<b>TOTAL</b>	1.812,09	1.812,09					1.812,09

**RESUMEN DE PAGOS**

	IMPORTE ( Euros )			
	PROPUESTO	FEADER (Eje 2)	MAPA	CAPADR
PROPUESTO	1.812,09	1.540,28	177,77	94,04

**RECINTOS PROPUESTOS**

REF.	REFERENCIA SIGPAC	CULTIVO DESCRIPCIÓN CULTIVO	S/R	G.PAGO	PEND. MEDIA (%)	SUP. DEC. ADMISIBLE (ha)	SUP. COMPROM. (ha)	SUP. AJUSTADA COMPROM. (I) (ha)	SUP. CONV. SIGPAC (ha)	SUP. CERTIE. (ha)	SUP. CAMPO (ha)	SUP. CAMPO DETER. CULT. DECLARADO (ha)	SUP. DEC. REDUCIDA (ha)	SUP. PROPUESTA (ha)
-1543437	04-072-011-00008-001	104024 ALMENDROS-MARCONA	S	432	6,70	0,97	0,97	0,97		0,97			0,97	0,97
-1543423	04-072-007-00037-004	104020 ALMENDROS-GUARA	S	432	6,90	0,88	0,88	0,88		0,88			0,88	0,88
-1543412	04-072-007-00165-001	104024 ALMENDROS-MARCONA	S	432	5,40	2,63	2,63	2,63		2,63			2,63	2,63
-1498634	04-072-007-00038-011	104020 ALMENDROS-GUARA	S	432	10,00	0,02	0,02	0,02		0,02			0,02	0,02
-912599	04-072-007-00037-026	104024 ALMENDROS-MARCONA	S	432	14,70	0,01	0,01	0,01		0,01			0,01	0,01
1700000002776732	04-072-007-00165-001	104024 ALMENDROS-MARCONA	S	432	5,40	1,66	1,66	1,66		1,66			1,66	1,66
1700000002776733	04-072-007-00037-004	104020 ALMENDROS-GUARA	S	432	6,90	1,38	1,38	1,38		1,39			1,38	1,38
1700000002776734	04-072-011-00008-001	104024 ALMENDROS-MARCONA	S	432	6,70	0,83	0,83	0,83		0,83			0,83	0,83

(1) Superficie declarada admisible ajustada con la superficie comprometida.  
 (2) Factor de penalización valorando el alcance para el tipo de compromiso.

Puede verificar la integridad de una copia de este documento mediante la lectura del código QR adjunto o mediante el acceso a la dirección <https://ws050.juntadeandalucia.es/verificarFirma> indicando el código de VERIFICACIÓN

FIRMADO POR	JUAN JOSE SOLER GARCIA	FECHA	03/07/2024	
	ROCIO GUIJARRO MILLAN			
VERIFICACIÓN	Pk2jmGCJWUB3686MPKY7GEXJCD3GC4	PÁGINA	896/2334	



**APELLIDOS Y NOMBRE / RAZÓN SOCIAL**

González Rubia Inmaculada

**NIF**

\*\*\*\*2997\*

**EXPEDIENTE**

1261996

**ANUALIDAD DE PAGO**

1ª

**IMPORTE POR ANUALIDAD**

	2023	2024	2025	2026	2027
IMPORTE MÁXIMO SUBVENCIONABLE	2.651,10 €	2.651,10 €	2.651,10 €	2.651,10 €	2.651,10 €
IMPORTE MEDIO DE TRANSFERENCIA (€/ha)	216,24 €	216,24 €	216,24 €	216,24 €	216,24 €

**RESUMEN DE UNIDADES**

Cód	GRUPO DE PAGO	Sup. Dec. Admisible (ha)	Sup. Comprometida (ha)	Sup. ajustada compromiso (1) (ha)	% sobredec.	Sup. Propuesta (ha)	Importe Declarado	Importe Topado	Importe Propuesto	Importe tras sobredec.
432	FRUTALES SECANO	12,26		12,26	0,00	12,26	2.651,10	2.651,10	2.651,10	2.651,10
<b>TOTAL</b>		12,26	12,26	12,26		12,26	2.651,10	2.651,10	2.651,10	2.651,10

**APLICACIÓN DE REDUCCIONES Y PENALIZACIONES**

GRUPO DE PAGO	Importe Calculado	Importe prerreduc.	Criterios de subvencionabilidad y compromisos	Presentación tardía	Omisión declaración	Condicionalidad	IMPORTE (Euros) PROPUESTO
FRUTALES SECANO	2.651,10	2.651,10	0,00	0,00	0,00	0,00	2.651,10
<b>TOTAL</b>	2.651,10	2.651,10					2.651,10

**RESUMEN DE PAGOS**

	IMPORTE (Euros)			
	PROPUESTO	FEADER (Eje 2)	MAPA	CAPADR
PROPUESTO	2.651,10	2.253,44	260,07	137,59

**RECINTOS PROPUESTOS**

REF.	REFERENCIA SIGPAC	CULTIVO DESCRIPCIÓN CULTIVO	S/R	G.PAGO	PEND. MEDIA (%)	SUP. DEC. ADMISIBLE (ha)	SUP. COMPROM. (ha)	SUP. AJUSTADA COMPROM. (1) (ha)	SUP. CONV. SIGPAC (ha)	SUP. CERTIE (ha)	SUP. CAMPO (ha)	SUP. CAMPO DETER. CULT. DECLARADO (ha)	SUP. DEC. REDUCIDA (ha)	SUP. PROPUESTA (ha)
170000005328759	04-059-026-00201-016	104024 ALMENDROS-MARCONA	S	432	35,30	0,14	0,14	0,14		0,14			0,14	0,14
170000005328760	04-059-024-00704-029	104024 ALMENDROS-MARCONA	S	432	30,20	0,31	0,31	0,31		0,31			0,31	0,31
170000005328761	04-059-024-00707-002	104162 ALMENDROS-ATOCHA	S	432	31,80	0,74	0,74	0,74		0,74			0,74	0,74
170000005328762	04-059-026-00193-008	104024 ALMENDROS-MARCONA	S	432	44,60	0,05	0,05	0,05		0,05			0,05	0,05
170000005328763	04-059-023-00043-003	104010 ALMENDROS-DESMAYO ROJO	S	432	35,90	0,09	0,09	0,09		0,09			0,09	0,09
170000005328764	04-059-024-00704-007	104024 ALMENDROS-MARCONA	S	432	42,10	0,11	0,11	0,11		0,11			0,11	0,11
170000005328765	04-059-026-00193-021	104024 ALMENDROS-MARCONA	S	432	29,70	0,14	0,14	0,14		0,14			0,14	0,14
170000005328766	04-059-026-00193-024	104024 ALMENDROS-MARCONA	S	432	35,70	0,40	0,40	0,40		0,40			0,40	0,40
170000005328767	04-059-024-00702-002	104024 ALMENDROS-MARCONA	S	432	32,30	0,38	0,38	0,38		0,38			0,38	0,38
170000005328768	04-059-024-00704-010	104024 ALMENDROS-MARCONA	S	432	46,10	2,89	2,89	2,89		2,89			2,89	2,89
170000005328769	04-059-024-00714-001	104024 ALMENDROS-MARCONA	S	432	19,60	0,14	0,14	0,14		0,14			0,14	0,14
170000005328770	04-059-023-00043-004	104010 ALMENDROS-DESMAYO ROJO	S	432	49,30	0,34	0,34	0,34		0,34			0,34	0,34
170000005328771	04-059-026-00136-002	104020 ALMENDROS-GUARA	S	432	12,40	0,04	0,04	0,04		0,04			0,04	0,04
170000005328772	04-059-024-00704-006	104024 ALMENDROS-MARCONA	S	432	25,70	0,15	0,15	0,15		0,15			0,15	0,15
170000005328773	04-059-024-00702-003	104024 ALMENDROS-MARCONA	S	432	37,00	0,03	0,03	0,03		0,03			0,03	0,03
170000005328774	04-059-024-00704-009	104024 ALMENDROS-MARCONA	S	432	33,20	1,75	1,75	1,75		1,75			1,75	1,75
170000005328775	04-059-024-00711-002	104024 ALMENDROS-MARCONA	S	432	26,40	0,95	0,95	0,95		0,95			0,95	0,95
170000005328776	04-059-024-00712-001	104024 ALMENDROS-MARCONA	S	432	20,20	0,37	0,37	0,37		0,37			0,37	0,37
170000005328777	04-059-026-00133-002	104020 ALMENDROS-GUARA	S	432	26,90	1,33	1,33	1,33		1,33			1,33	1,33
170000005328778	04-059-026-00133-001	104020 ALMENDROS-GUARA	S	432	24,60	0,68	0,68	0,68		0,68			0,68	0,68
170000005328779	04-059-026-00201-017	104024 ALMENDROS-MARCONA	S	432	39,30	0,50	0,50	0,50		0,50			0,50	0,50
170000005328780	04-059-026-00250-001	104162 ALMENDROS-ATOCHA	S	432	33,90	0,09	0,09	0,09		0,09			0,09	0,09
170000005328781	04-059-026-00193-007	104024 ALMENDROS-MARCONA	S	432	32,90	0,56	0,56	0,56		0,56			0,56	0,56
170000005328782	04-059-026-00221-001	104162 ALMENDROS-ATOCHA	S	432	31,30	0,08	0,08	0,08		0,08			0,08	0,08

**INCIDENCIAS**

**INCIDENCIA DESCRIPCIÓN**

- 100424 Solicita recinto que no está comprometido para la operación.  
Ref:170000005328758 Recinto:04-059-026-00201-00015 Cultivo:104024 ALMENDROS-MARCONA Secano
- 101007 Expediente afectado por condicionalidad (art. 32 de Orden 28 marzo 2023)  
Porcentaje Reducción:0

(1) Superficie declarada admisible ajustada con la superficie comprometida.  
(2) Factor de penalización valorando el alcance para el tipo de compromiso.

Puede verificar la integridad de una copia de este documento mediante la lectura del código QR adjunto o mediante el acceso a la dirección <a href="https://ws050.juntadeandalucia.es/verificarFirma">https://ws050.juntadeandalucia.es/verificarFirma</a> indicando el código de VERIFICACIÓN					
FIRMADO POR	JUAN JOSE SOLER GARCIA		FECHA		03/07/2024
	ROCIO GUIJARRO MILLAN				
VERIFICACIÓN	Pk2jmGCJWUB3686MPKY7GEXJCD3GC4		PÁGINA		897/2334



**APELLIDOS Y NOMBRE / RAZÓN SOCIAL**

GONZALEZ RUIZ JUAN

**NIF**  
\*\*\*6164\*

**EXPEDIENTE**  
1105075

**ANUALIDAD DE PAGO**

1ª

**IMPORTE POR ANUALIDAD**

	2023	2024	2025	2026	2027
IMPORTE MÁXIMO SUBVENCIONABLE	1.329,53 €	1.329,53 €	1.329,53 €	1.329,53 €	1.329,53 €
IMPORTE MEDIO DE TRANSFERENCIA (€/ha)	226,88 €	226,88 €	226,88 €	226,88 €	226,88 €

**RESUMEN DE UNIDADES**

Cód	GRUPO DE PAGO	Sup. Dec. Admisible (ha)	Sup. Comprometida (ha)	Sup. ajustada compromiso (1) (ha)	% sobredec.	Sup. Propuesta (ha)	Importe Declarado	Importe Topado	Importe Propuesto	Importe tras sobredec.
429	OLIVAR	1,97		1,97	0,00	1,97	488,36	488,36	488,36	488,36
432	FRUTALES SECANO	3,93		3,89	0,00	3,89	841,17	841,17	841,17	841,17
<b>TOTAL</b>		5,90	5,86	5,86		5,86	1.329,53	1.329,53	1.329,53	1.329,53

**APLICACIÓN DE REDUCCIONES Y PENALIZACIONES**

GRUPO DE PAGO	Importe Calculado	Importe prereduc.	Criterios de subvencionabilidad y compromisos	Presentación tardía	Omisión declaración	Condicionalidad	IMPORTE (Euros)
							PROPUESTO
FRUTALES SECANO	841,17	841,17	0,00	0,00	0,00	0,00	841,17
OLIVAR	488,36	488,36	0,00	0,00	0,00	0,00	488,36
<b>TOTAL</b>	1.329,53	1.329,53					1.329,53

**RESUMEN DE PAGOS**

PROPUESTO	IMPORTE ( Euros )			
	PROPUESTO	FEADER (Eje 2)	MAPA	CAPADR
PROPUESTO	1.329,53	1.130,10	130,43	69,00

**RECINTOS PROPUESTOS**

REF.	REFERENCIA SIGPAC	CULTIVO	DESCRIPCIÓN CULTIVO	S/R G.PAGO	PEND. MEDIA (%)	SUP. DEC. ADMISIBLE (ha)	SUP. COMPROM. (ha)	SUP. AJUSTADA COMPROM. (1) (ha)	SUP. CONV. SIGPAC (ha)	SUP. CERTIF. (ha)	SUP. CAMPO (ha)	SUP. CAMPO DETER. CULT. DECLARADO (ha)	SUP. DEC. REDUCIDA (ha)	SUP. PROPUESTA (ha)
1700000002766288	04-045-045-00113-002	101003	OLIVAR-ARBEQUINA	S	429	9,10	1,97	1,97	1,97	1,97			1,97	1,97
1700000002766290	04-045-045-00113-001	104020	ALMENDROS-GUARA	S	432	12,10	3,93	3,89	3,89	3,93			3,89	3,89

**INCIDENCIAS**

**INCIDENCIA DESCRIPCIÓN**

4272 Verifica que las líneas de declaración de las Solicitudes Únicas no tienen solapes con la capa de Retroactividad Gráfica (ambas de la misma campaña) a nivel de expediente/línea de declaración gráfica de la solicitud.  
Ref:1700000002766290 Recinto:04-045-045-00113-00001 Cultivo: - Agregado de la referencia del recinto.:0 Zona de la referencia del recinto.:0 Superficie solapada.:0,04 Id. Incid.:95939666

(1) Superficie declarada admisible ajustada con la superficie comprometida.  
(2) Factor de penalización valorando el alcance para el tipo de compromiso.

Puede verificar la integridad de una copia de este documento mediante la lectura del código QR adjunto o mediante el acceso a la dirección <https://ws050.juntadeandalucia.es/verificarFirma> indicando el código de VERIFICACIÓN

FIRMADO POR	JUAN JOSE SOLER GARCIA	FECHA	03/07/2024
	ROCIO GUIJARRO MILLAN		
VERIFICACIÓN	Pk2jmGCJWUB3686MPKY7GEXJCD3GC4	PÁGINA	898/2334





**APELLIDOS Y NOMBRE / RAZÓN SOCIAL**

GONZALVEZ GARCIA EUGENIO JESUS

**NIF**

\*\*\*\*1917\*

**EXPEDIENTE**

1033252

**ANUALIDAD DE PAGO**

1ª

**IMPORTE POR ANUALIDAD**

	2023	2024	2025	2026	2027
IMPORTE MÁXIMO SUBVENCIONABLE	283,22 €	283,22 €	283,22 €	283,22 €	283,22 €
IMPORTE MEDIO DE TRANSFERENCIA (€/ha)	349,65 €	349,65 €	349,65 €	349,65 €	349,65 €

**RESUMEN DE UNIDADES**

Cód	GRUPO DE PAGO	Sup. Dec. Admisible (ha)	Sup. Comprometida (ha)	Sup. ajustada compromiso (1) (ha)	% sobredec.	Sup. Propuesta (ha)	Importe Declarado	Importe Topado	Importe Propuesto	Importe tras sobredec.
433	FRUTALES REGADÍO	0,81		0,81	0,00	0,81	283,22	283,22	283,22	283,22
<b>TOTAL</b>		0,81	0,81	0,81		0,81	283,22	283,22	283,22	283,22

**APLICACIÓN DE REDUCCIONES Y PENALIZACIONES**

GRUPO DE PAGO	Importe Calculado	Importe prereduc.	Criterios de subvencionabilidad y compromisos	Presentación tardía	Omisión declaración	Condicionalidad	IMPORTE (Euros) PROPUESTO
FRUTALES REGADÍO	283,22	283,22	0,00	0,00	0,00	0,00	283,22
<b>TOTAL</b>	283,22	283,22					283,22

**RESUMEN DE PAGOS**

	IMPORTE (Euros)		
	PROPUESTO	FEADER (Eje 2)	MAPA
PROPUESTO	283,22	240,74	27,78
			CAPADR 14,70

**RECINTOS PROPUESTOS**

REF.	REFERENCIA SIGPAC	CULTIVO	DESCRIPCIÓN CULTIVO	S/R	G.PAGO	PEND. MEDIA (%)	SUP. DEC. ADMISIBLE (ha)	SUP. COMPROM. (ha)	SUP. AJUSTADA COMPR.(1) (ha)	SUP. CONV. SIGPAC (ha)	SUP. CERTIE. (ha)	SUP. CAMPO (ha)	SUP. CAMPO DETER. CULT. DECLARADO (ha)	SUP. DEC. REDUCIDA (ha)	SUP. PROPUESTA (ha)
1700000002949576	04-047-002-00011-002	206235	NARANJO-CASTELLANA	R	433	3,00	0,21	0,21	0,21		0,21			0,21	0,21
1700000002949578	04-047-004-00010-002	206235	NARANJO-CASTELLANA	R	433	21,60	0,22	0,22	0,22		0,22			0,22	0,22
1700000002949579	04-047-021-00181-001	206235	NARANJO-CASTELLANA	R	433	7,00	0,14	0,14	0,14		0,14			0,14	0,14
1700000002949580	04-047-004-00013-001	206235	NARANJO-CASTELLANA	R	433	7,60	0,22	0,22	0,22		0,22			0,22	0,22
1700000002949581	04-047-004-00010-002	209200	MANDARINO-MANDARINO COMÚN	R	433	21,60	0,02	0,02	0,02		0,02			0,02	0,02

(1) Superficie declarada admisible ajustada con la superficie comprometida.  
 (2) Factor de penalización valorando el alcance para el tipo de compromiso.

Puede verificar la integridad de una copia de este documento mediante la lectura del código QR adjunto o mediante el acceso a la dirección <https://ws050.juntadeandalucia.es/verificarFirma> indicando el código de VERIFICACIÓN

FIRMADO POR	JUAN JOSE SOLER GARCIA	FECHA	03/07/2024	
	ROCIO GUIJARRO MILLAN			
VERIFICACIÓN	Pk2jmGCJWUB3686MPKY7GEXJCD3GC4	PÁGINA	899/2334	



**APELLIDOS Y NOMBRE / RAZÓN SOCIAL**

GONZALVEZ SORIA JOSE JUAN

**NIF**  
\*\*\*\*5389\*

**EXPEDIENTE**  
1232691

**ANUALIDAD DE PAGO**  
1ª

**IMPORTE POR ANUALIDAD**

	2023	2024	2025	2026	2027
IMPORTE MÁXIMO SUBVENCIONABLE	916,11 €	916,11 €	916,11 €	916,11 €	916,11 €
IMPORTE MEDIO DE TRANSFERENCIA (€/ha)	349,66 €	349,66 €	349,66 €	349,66 €	349,66 €

**RESUMEN DE UNIDADES**

Cód	GRUPO DE PAGO	Sup. Dec. Admisible (ha)	Sup. Comprometida (ha)	Sup. ajustada compromiso (I) (ha)	% sobredec.	Sup. Propuesta (ha)	Importe Declarado	Importe Topado	Importe Propuesto	Importe tras sobredec.
433	FRUTALES REGADÍO	2,62		2,62	0,00	2,62	916,11	916,11	916,11	916,11
<b>TOTAL</b>		2,62	2,62	2,62		2,62	916,11	916,11	916,11	916,11

**APLICACIÓN DE REDUCCIONES Y PENALIZACIONES**

GRUPO DE PAGO	Importe Calculado	Importe prereduc.	Criterios de subvencionabilidad y compromisos	Presentación tardía	Omisión declaración	Condicionalidad	IMPORTE (Euros) PROPUESTO
FRUTALES REGADÍO	916,11	916,11	0,00	0,00	0,00	0,00	916,11
<b>TOTAL</b>	916,11	916,11					916,11

**RESUMEN DE PAGOS**

	IMPORTE (Euros)			
	PROPUESTO	FEADER (Eje 2)	MAPA	CAPADR
PROPUESTO	916,11	778,69	89,87	47,55

**RECINTOS PROPUESTOS**

REF.	REFERENCIA SIGPAC	CULTIVO	DESCRIPCIÓN CULTIVO	S/R	G.PAGO	PEND. MEDIA (%)	SUP. DEC. ADMISIBLE (ha)	SUP. COMPROM. (ha)	SUP. AJUSTADA COMPROM. (I) (ha)	SUP. CONV. SIGPAC (ha)	SUP. CERTIE. (ha)	SUP. CAMPO (ha)	SUP. CAMPO DETER. CULT. DECLARADO (ha)	SUP. DEC. REDUCIDA (ha)	SUP. PROPUESTA (ha)
170000006349072	04-081-001-00141-001	206235	NARANJO-CASTELLANA	R	433	20,10	0,18	0,18	0,18		0,18			0,18	0,18
1700000006349073	04-081-001-09000-003	206235	NARANJO-CASTELLANA	R	433	12,50	0,05	0,05	0,05		0,05			0,05	0,05
1700000006349074	04-081-001-00178-001	206235	NARANJO-CASTELLANA	R	433	2,30	0,52	0,52	0,52		0,52			0,52	0,52
1700000006349075	04-081-001-00182-001	206235	NARANJO-CASTELLANA	R	433	2,70	1,87	1,87	1,87		1,87			1,87	1,87

(1) Superficie declarada admisible ajustada con la superficie comprometida.  
(2) Factor de penalización valorando el alcance para el tipo de compromiso.

Puede verificar la integridad de una copia de este documento mediante la lectura del código QR adjunto o mediante el acceso a la dirección <https://ws050.juntadeandalucia.es/verificarFirma> indicando el código de VERIFICACIÓN

FIRMADO POR	JUAN JOSE SOLER GARCIA	FECHA	03/07/2024	
	ROCIO GUIJARRO MILLAN			
VERIFICACIÓN	Pk2jmGCJWUB3686MPKY7GEXJCD3GC4	PÁGINA	900/2334	





**APELLIDOS Y NOMBRE / RAZÓN SOCIAL**

GRAN ROSALEDA

**NIF**  
\*\*\*0299\*

**EXPEDIENTE**  
1055017

**ANUALIDAD DE PAGO**  
1ª

**IMPORTE POR ANUALIDAD**

	2023	2024	2025	2026	2027
IMPORTE MÁXIMO SUBVENCIONABLE	8.919,81 €	8.919,81 €	8.919,81 €	8.919,81 €	8.919,81 €
IMPORTE MEDIO DE TRANSFERENCIA (€/ha)	217,08 €	217,08 €	217,08 €	217,08 €	217,08 €

**RESUMEN DE UNIDADES**

Cód	GRUPO DE PAGO	Sup. Dec. Admisible (ha)	Sup. Comprometida (ha)	Sup. ajustada compromiso (1) (ha)	% sobredec.	Sup. Propuesta (ha)	Importe Declarado	Importe Topado	Importe Propuesto	Importe tras sobredec.
429	OLIVAR	1,09		1,09	0,00	1,09	270,21	270,21	270,21	270,21
432	FRUTALES SECANO	54,62		40,00	0,00	40,00	8.649,60	8.649,60	8.649,60	8.649,60
<b>TOTAL</b>		55,71	41,09	41,09		41,09	8.919,81	8.919,81	8.919,81	8.919,81

**APLICACIÓN DE REDUCCIONES Y PENALIZACIONES**

GRUPO DE PAGO	Importe Calculado	Importe prereduc.	Criterios de subvencionabilidad y compromisos	Presentación tardía	Omisión declaración	Condicionalidad	IMPORTE (Euros)
							PROPUESTO
FRUTALES SECANO	8.649,60	8.649,60	0,00	0,00	1,00	0,00	8.563,10
OLIVAR	270,21	270,21	0,00	0,00	1,00	0,00	267,51
<b>TOTAL</b>	8.919,81	8.919,81					8.830,61

**RESUMEN DE PAGOS**

PROPUESTO	IMPORTE ( Euros )			
	PROPUESTO	FEADER (Eje 2)	MAPA	CAPADR
PROPUESTO	8.830,61	7.506,02	866,28	458,31

(1) Superficie declarada admisible ajustada con la superficie comprometida.  
(2) Factor de penalización valorando el alcance para el tipo de compromiso.

Puede verificar la integridad de una copia de este documento mediante la lectura del código QR adjunto o mediante el acceso a la dirección <https://ws050.juntadeandalucia.es/verificarFirma> indicando el código de VERIFICACIÓN

FIRMADO POR	JUAN JOSE SOLER GARCIA	FECHA	03/07/2024	
	ROCIO GUIJARRO MILLAN			
VERIFICACIÓN	Pk2jmGCJWUB3686MPKY7GEXJCD3GC4	PÁGINA	901/2334	





**INCIDENCIAS**

**INCIDENCIA DESCRIPCIÓN**

256	Solicitud con recintos no declarados en campaña actual con una reducción por omisión de superficie superior al 3% CÓDIGO PARA EL PORCENTAJE DE REDUCCIÓN POR OMISIÓN QUE CORRESPONDE A LA SOLICITUD:1
100421	<p>Recinto declarado por error para una operación de la 6503, que se ha corregido de oficio marcando la operación correcta, de acuerdo con la fecha de inscripción del recinto en la producción ecológica.</p> <p>Ref:170000005306845 Recinto:04-070-012-00387-00002 Cultivo:104020 ALMENDROS-GUARA Secano</p> <p>Ref:170000005306873 Recinto:04-070-033-00236-00003 Cultivo:101010 OLIVAR-PICUAL Secano</p> <p>Ref:170000005306865 Recinto:04-070-034-00021-00002 Cultivo:104020 ALMENDROS-GUARA Secano</p> <p>Ref:170000005306872 Recinto:04-070-034-00034-00004 Cultivo:101010 OLIVAR-PICUAL Secano</p> <p>Ref:170000005306875 Recinto:04-070-034-00073-00002 Cultivo:101010 OLIVAR-PICUAL Secano</p> <p>Ref:170000005306874 Recinto:04-070-034-00073-00003 Cultivo:101010 OLIVAR-PICUAL Secano</p> <p>Ref:170000005306884 Recinto:04-070-034-00083-00004 Cultivo:101010 OLIVAR-PICUAL Secano</p> <p>Ref:170000005306886 Recinto:04-070-034-00083-00006 Cultivo:101010 OLIVAR-PICUAL Secano</p> <p>Ref:-807691 Recinto:04-070-034-00133-00008 Cultivo:104007 ALMENDROS-COMUNA Secano</p> <p>Ref:-807681 Recinto:04-070-034-00133-00009 Cultivo:104007 ALMENDROS-COMUNA Secano</p> <p>Ref:-807696 Recinto:04-070-034-00133-00013 Cultivo:104007 ALMENDROS-COMUNA Secano</p> <p>Ref:-807697 Recinto:04-070-034-00133-00014 Cultivo:104007 ALMENDROS-COMUNA Secano</p> <p>Ref:170000005306885 Recinto:04-070-034-00133-00018 Cultivo:101010 OLIVAR-PICUAL Secano</p> <p>Ref:-807690 Recinto:04-070-034-00133-00019 Cultivo:104007 ALMENDROS-COMUNA Secano</p> <p>Ref:170000005306881 Recinto:04-070-034-00133-00020 Cultivo:101010 OLIVAR-PICUAL Secano</p> <p>Ref:170000005306880 Recinto:04-070-034-00133-00022 Cultivo:101010 OLIVAR-PICUAL Secano</p> <p>Ref:170000005306883 Recinto:04-070-034-00133-00024 Cultivo:101010 OLIVAR-PICUAL Secano</p> <p>Ref:170000005306882 Recinto:04-070-034-00133-00025 Cultivo:101010 OLIVAR-PICUAL Secano</p> <p>Ref:170000005306890 Recinto:04-070-034-00133-00027 Cultivo:101010 OLIVAR-PICUAL Secano</p> <p>Ref:170000005306891 Recinto:04-070-034-00133-00029 Cultivo:101010 OLIVAR-PICUAL Secano</p> <p>Ref:170000005306888 Recinto:04-070-034-00133-00030 Cultivo:101010 OLIVAR-PICUAL Secano</p> <p>Ref:170000005306889 Recinto:04-070-034-00133-00031 Cultivo:101010 OLIVAR-PICUAL Secano</p> <p>Ref:-807732 Recinto:04-070-034-00133-00044 Cultivo:104007 ALMENDROS-COMUNA Secano</p> <p>Ref:-433261 Recinto:04-070-034-00133-00075 Cultivo:104020 ALMENDROS-GUARA Secano</p> <p>Ref:-433262 Recinto:04-070-034-00133-00076 Cultivo:104020 ALMENDROS-GUARA Secano</p> <p>Ref:-986407 Recinto:04-099-024-00123-00001 Cultivo:104024 ALMENDROS-MARCONA Secano</p> <p>Ref:-1523850 Recinto:04-099-024-00123-00007 Cultivo:104024 ALMENDROS-MARCONA Secano</p> <p>Ref:4621784 Recinto:04-099-024-00125-00002 Cultivo:104020 ALMENDROS-GUARA Secano</p> <p>Ref:-807927 Recinto:04-099-024-00126-00033 Cultivo:104020 ALMENDROS-GUARA Secano</p> <p>Ref:170000005306857 Recinto:04-099-024-00127-00001 Cultivo:104024 ALMENDROS-MARCONA Secano</p> <p>Ref:170000005306863 Recinto:04-099-024-00130-00001 Cultivo:104020 ALMENDROS-GUARA Secano</p> <p>Ref:170000005306864 Recinto:04-099-024-00131-00002 Cultivo:104020 ALMENDROS-GUARA Secano</p> <p>Ref:-807899 Recinto:04-099-024-00131-00007 Cultivo:104020 ALMENDROS-GUARA Secano</p> <p>Ref:4621865 Recinto:04-099-024-00132-00001 Cultivo:104020 ALMENDROS-GUARA Secano</p> <p>Ref:170000005306915 Recinto:04-099-024-00138-00004 Cultivo:104020 ALMENDROS-GUARA Secano</p> <p>Ref:170000005306914 Recinto:04-099-024-00202-00002 Cultivo:104020 ALMENDROS-GUARA Secano</p> <p>Ref:170000005306870 Recinto:04-099-024-00398-00001 Cultivo:104020 ALMENDROS-GUARA Secano</p>

(1) Superficie declarada admisible ajustada con la superficie comprometida.  
(2) Factor de penalización valorando el alcance para el tipo de compromiso.

Puede verificar la integridad de una copia de este documento mediante la lectura del código QR adjunto o mediante el acceso a la dirección <https://ws050.juntadeandalucia.es/verificarFirma> indicando el código de VERIFICACIÓN

FIRMADO POR	JUAN JOSE SOLER GARCIA	FECHA	03/07/2024	
	ROCIO GUIJARRO MILLAN			
VERIFICACIÓN	Pk2jmGCJWUB3686MPKY7GEXJCD3GC4	PÁGINA	903/2334	



**APELLIDOS Y NOMBRE / RAZÓN SOCIAL**

GRANADOS GALERA BORJA

**NIF**  
\*\*\*\*0910\*

**EXPEDIENTE**  
1251497

**ANUALIDAD DE PAGO**  
1ª

**IMPORTES POR ANUALIDAD**

	2023	2024	2025	2026	2027
IMPORTE MÁXIMO SUBVENCIONABLE	4.289,13 €	4.289,13 €	4.289,13 €	4.289,13 €	4.289,13 €
IMPORTE MEDIO DE TRANSFERENCIA (€/ha)	239,48 €	239,48 €	239,48 €	239,48 €	239,48 €

**RESUMEN DE UNIDADES**

Cód	GRUPO DE PAGO	Sup. Dec. Admisible (ha)	Sup. Comprometida (ha)	Sup. ajustada compromiso (1) (ha)	% sobredec.	Sup. Propuesta (ha)	Importe Declarado	Importe Topado	Importe Propuesto	Importe tras sobredec.
432	FRUTALES SECANO	14,79		14,79	0,00	14,79	3.198,19	3.198,19	3.198,19	3.198,19
433	FRUTALES REGADÍO	3,12		3,12	0,00	3,12	1.090,94	1.090,94	1.090,94	1.090,94
<b>TOTAL</b>		17,91	17,91	17,91		17,91	4.289,13	4.289,13	4.289,13	4.289,13

**APLICACIÓN DE REDUCCIONES Y PENALIZACIONES**

GRUPO DE PAGO	Importe Calculado	Importe prereduc.	Criterios de subvencionabilidad y compromisos			Presentación tardía	Omisión declaración	Condicionalidad	IMPORTE (Euros)	
			Importe subvencionabilidad	Presentación tardía	Omisión declaración				PROPUESTO	PROPUESTO
FRUTALES REGADÍO	1.090,94	1.090,94	0,00	0,00	0,00	0,00	0,00	0,00	1.090,94	
FRUTALES SECANO	3.198,19	3.198,19	0,00	0,00	0,00	0,00	0,00	0,00	3.198,19	
<b>TOTAL</b>	4.289,13	4.289,13							4.289,13	

**RESUMEN DE PAGOS**

PROPUESTO	IMPORTE ( Euros )			
	PROPUESTO	FEADER (Eje 2)	MAPA	CAPADR
PROPUESTO	4.289,13	3.645,76	420,76	222,61

**RECINTOS PROPUESTOS**

REF.	REFERENCIA SIGPAC	CULTIVO	DESCRIPCIÓN CULTIVO	S/R	G.PAGO	PEND. MEDIA (%)	SUP. DEC. ADMISIBLE (ha)	SUP. COMPROM. (ha)	SUP. AJUSTADA COMPR.(1) (ha)	SUP. CONV. SIGPAC (ha)	SUP. CERTIF. (ha)	SUP. CAMPO (ha)	SUP. CAMPO DETER. CULT. DECLARADO (ha)	SUP. DEC. REDUCIDA (ha)	SUP. PROPUESTA (ha)
4188654	04-006-006-00036-007	104024	ALMENDROS-MARCONA	S	432	26,80	11,44	11,44	11,44		11,44			11,44	11,44
4189033	04-006-006-00036-005	104020	ALMENDROS-GUARA	S	432	9,20	0,22	0,22	0,22		0,22			0,22	0,22
4770245	04-006-002-00061-001	104024	ALMENDROS-MARCONA	S	432	11,90	2,00	2,00	2,00		2,00			2,00	2,00
4770251	04-006-002-00073-002	104024	ALMENDROS-MARCONA	S	432	11,70	1,13	1,13	1,13		1,13			1,13	1,13
4188655	04-006-006-00036-006	104057	ALMENDROS-AVIJOR	R	433	18,70	3,12	3,12	3,12		3,12			3,12	3,12

**INCIDENCIAS**

**INCIDENCIA DESCRIPCIÓN**

- 100402 Recinto solicitado no forma parte de ningún organismo de control autorizado para la producción ecológica en Andalucía o fecha de inscripción posterior al plazo establecido ( Anexo I. Criterios de Subvencionabilidad. Orden 28 de marzo de 2023 ). Ref:-1401291 Recinto:04-006-006-00036-00019 Cultivo:104024 ALMENDROS-MARCONA Secano
- 100424 Solicita recinto que no está comprometido para la operación. Ref:-1401291 Recinto:04-006-006-00036-00019 Cultivo:104024 ALMENDROS-MARCONA Secano

(1) Superficie declarada admisible ajustada con la superficie comprometida.  
(2) Factor de penalización valorando el alcance para el tipo de compromiso.

Puede verificar la integridad de una copia de este documento mediante la lectura del código QR adjunto o mediante el acceso a la dirección <https://ws050.juntadeandalucia.es/verificarFirma> indicando el código de VERIFICACIÓN

FIRMADO POR	JUAN JOSE SOLER GARCIA	FECHA	03/07/2024	
	ROCIO GUIJARRO MILLAN			
VERIFICACIÓN	Pk2jmGCJWUB3686MPKY7GEXJCD3GC4	PÁGINA	904/2334	

**APELLIDOS Y NOMBRE / RAZÓN SOCIAL**

GRANADOS SANCHEZ JUANA

**NIF**

\*\*\*\*5647\*

**EXPEDIENTE**

1081096

**ANUALIDAD DE PAGO**

1ª

**IMPORTES POR ANUALIDAD**

	2023	2024	2025	2026	2027
IMPORTE MÁXIMO SUBVENCIONABLE	8.649,60 €	8.649,60 €	8.649,60 €	8.649,60 €	8.649,60 €
IMPORTE MEDIO DE TRANSFERENCIA (€/ha)	216,24 €	216,24 €	216,24 €	216,24 €	216,24 €

**RESUMEN DE UNIDADES**

Cód	GRUPO DE PAGO	Sup. Dec. Admisible (ha)	Sup. Comprometida (ha)	Sup. ajustada compromiso (1) (ha)	% sobredec.	Sup. Propuesta (ha)	Importe Declarado	Importe Topado	Importe Propuesto	Importe tras sobredec.
432	FRUTALES SECANO	41,05		40,00	0,00	40,00	8.649,60	8.649,60	8.649,60	8.649,60
<b>TOTAL</b>		41,05	40,00	40,00		40,00	8.649,60	8.649,60	8.649,60	8.649,60

**APLICACIÓN DE REDUCCIONES Y PENALIZACIONES**

GRUPO DE PAGO	Importe Calculado	Importe prereduc.	Criterios de subvencionabilidad y compromisos	Presentación tardía	Omisión declaración	Condicionalidad	IMPORTE (Euros) PROPUESTO
FRUTALES SECANO	8.649,60	8.649,60	0,00	0,00	0,00	0,00	8.649,60
<b>TOTAL</b>	8.649,60	8.649,60					8.649,60

**RESUMEN DE PAGOS**

	IMPORTE ( Euros )			
	PROPUESTO	FEADER (Eje 2)	MAPA	CAPADR
PROPUESTO	8.649,60	7.352,16	848,53	448,91

**RECINTOS PROPUESTOS**

REF.	REFERENCIA SIGPAC	CULTIVO	DESCRIPCIÓN CULTIVO	S/R	G.PAGO	PEND. MEDIA (%)	SUP. DEC. ADMISIBLE (ha)	SUP. COMPROM. (ha)	SUP. AJUSTADA COMPROM. (1) (ha)	SUP. CONV. SIGPAC (ha)	SUP. CERTIE (ha)	SUP. CAMPO (ha)	SUP. CAMPO DETER. CULT. DECLARADO (ha)	SUP. DEC. REDUCIDA (ha)	SUP. PROPUESTA (ha)
4090431	04-070-003-00071-001	104014	ALMENDROS-FERRAGNES	S	432	9,50	5,48	5,48	5,48		5,48			5,48	5,48
4090434	04-070-003-00643-002	104022	ALMENDROS-LARGUETA	S	432	11,10	16,19	16,19	16,19		16,19			16,19	16,19
5231345	04-070-003-00653-001	104057	ALMENDROS-AVIJOR	S	432	8,40	19,38	19,38	19,38		19,38			19,38	19,38

(1) Superficie declarada admisible ajustada con la superficie comprometida.

(2) Factor de penalización valorando el alcance para el tipo de compromiso.

Puede verificar la integridad de una copia de este documento mediante la lectura del código QR adjunto o mediante el acceso a la dirección <https://ws050.juntadeandalucia.es/verificarFirma> indicando el código de VERIFICACIÓN

FIRMADO POR	JUAN JOSE SOLER GARCIA	FECHA	03/07/2024	
	ROCIO GUIJARRO MILLAN			
VERIFICACIÓN	Pk2jmGCJWUB3686MPKY7GEXJCD3GC4	PÁGINA	905/2334	



**APELLIDOS Y NOMBRE / RAZÓN SOCIAL**

GRANADOS SANCHEZ MARIA CATALINA

**NIF**

\*\*\*\*6863\*

**EXPEDIENTE**

1198951

**ANUALIDAD DE PAGO**

1ª

**IMPORTE POR ANUALIDAD**

	2023	2024	2025	2026	2027
IMPORTE MÁXIMO SUBVENCIONABLE	8.649,60 €	8.649,60 €	8.649,60 €	8.649,60 €	8.649,60 €
IMPORTE MEDIO DE TRANSFERENCIA (€/ha)	216,24 €	216,24 €	216,24 €	216,24 €	216,24 €

**RESUMEN DE UNIDADES**

Cód	GRUPO DE PAGO	Sup. Dec. Admisible (ha)	Sup. Comprometida (ha)	Sup. ajustada compromiso (1) (ha)	% sobredec.	Sup. Propuesta (ha)	Importe Declarado	Importe Topado	Importe Propuesto	Importe tras sobredec.
432	FRUTALES SECANO	53,08		40,00	0,00	40,00	8.649,60	8.649,60	8.649,60	8.649,60
<b>TOTAL</b>		53,08	40,00	40,00		40,00	8.649,60	8.649,60	8.649,60	8.649,60

**APLICACIÓN DE REDUCCIONES Y PENALIZACIONES**

GRUPO DE PAGO	Importe Calculado	Importe prerreduc.	Importe subvencionabilidad y compromisos	Presentación tardía	Omisión declaración	Condicionalidad	IMPORTE (Euros) PROPUESTO
FRUTALES SECANO	8.649,60	8.649,60	0,00	0,00	0,00	0,00	8.649,60
<b>TOTAL</b>	8.649,60	8.649,60					8.649,60

**RESUMEN DE PAGOS**

	IMPORTE ( Euros )			
	PROPUESTO	FEADER (Eje 2)	MAPA	CAPADR
PROPUESTO	8.649,60	7.352,16	848,53	448,91

**RECINTOS PROPUESTOS**

REF.	REFERENCIA SIGPAC	CULTIVO DESCRIPCIÓN CULTIVO	S/R	G.PAGO	PEND. MEDIA (€2)	SUP. DEC. ADMISIBLE (ha)	SUP. COMPROM. (ha)	SUP. AJUSTADA COMPROM. (1) (ha)	SUP. CONV. SIGPAC (ha)	SUP. CERTIE (ha)	SUP. CAMPO (ha)	SUP. CAMPO DETER. CULT. DECLARADO (ha)	SUP. DEC. REDUCIDA (ha)	SUP. PROPUESTA (ha)
5258016	04-006-006-00046-002	104024	S	432	15,30	1,05	1,05	1,05		1,05			1,05	1,05
1700000006661373	04-006-001-00093-001	104007	S	432	19,10	0,59	0,59	0,59		0,59			0,59	0,59
1700000006661375	04-006-006-00008-001	104024	S	432	9,20	0,63	0,63	0,63		0,63			0,63	0,63
1700000006661377	04-006-006-00117-002	104020	S	432	15,40	0,18	0,18	0,18		0,18			0,18	0,18
1700000006661378	04-006-006-00113-002	104020	S	432	14,50	0,61	0,61	0,61		0,61			0,61	0,61
1700000006661379	04-006-002-00028-001	104024	S	432	22,70	1,40	1,40	1,40		1,40			1,40	1,40
1700000006661380	04-006-002-00029-003	104024	S	432	16,50	7,32	7,32	7,32		7,32			7,32	7,32
1700000006661381	04-006-002-00087-001	104024	S	432	11,90	2,19	2,19	2,19		2,19			2,19	2,19
1700000006661384	04-006-006-00044-008	104007	S	432	11,80	0,37	0,37	0,37		0,37			0,37	0,37
1700000006661385	04-006-006-00044-003	104024	S	432	17,30	2,20	2,20	2,20		2,20			2,20	2,20
1700000006661386	04-006-006-00047-001	104014	S	432	19,40	1,54	1,54	1,54		1,54			1,54	1,54
1700000006661388	04-006-006-00061-001	104024	S	432	18,70	1,21	1,21	1,21		1,21			1,21	1,21
1700000006661389	04-006-006-00047-002	104014	S	432	22,50	3,13	3,13	3,13		3,13			3,13	3,13
1700000006661391	04-006-002-00086-005	104024	S	432	11,90	2,38	2,38	2,38		2,38			2,38	2,38
1700000006661392	04-006-002-00090-001	104024	S	432	13,20	0,59	0,59	0,59		0,59			0,59	0,59
1700000006661393	04-006-006-00021-006	104024	S	432	16,90	11,09	11,09	11,09		11,09			11,09	11,09
1700000006661394	04-006-006-00023-002	104024	S	432	19,30	2,07	2,07	2,07		2,07			2,07	2,07
1700000006661395	04-006-002-00191-006	104024	S	432	10,60	0,34	0,34	0,34		0,34			0,34	0,34
1700000006661396	04-006-006-00021-010	104024	S	432	11,50	2,12	2,12	2,12		2,12			2,12	2,12
1700000006661397	04-006-006-00023-001	104024	S	432	23,10	1,52	1,52	1,52		1,52			1,52	1,52
1700000006661398	04-006-005-00096-001	104020	S	432	14,10	3,96	3,96	3,96		3,96			3,96	3,96
1700000006661399	04-006-006-00021-013	104024	S	432	14,00	0,80	0,80	0,80		0,80			0,80	0,80
1700000006661400	04-006-006-00117-001	104020	S	432	15,40	1,50	1,50	1,50		1,50			1,50	1,50
1700000006661402	04-006-006-00040-001	104007	S	432	10,30	2,15	2,15	2,15		2,15			2,15	2,15
1700000006661403	04-006-006-00041-001	104024	S	432	11,90	2,14	2,14	2,14		2,14			2,14	2,14

(1) Superficie declarada admisible ajustada con la superficie comprometida.  
(2) Factor de penalización valorando el alcance para el tipo de compromiso.

Puede verificar la integridad de una copia de este documento mediante la lectura del código QR adjunto o mediante el acceso a la dirección <https://ws050.juntadeandalucia.es/verificarFirma> indicando el código de VERIFICACIÓN

FIRMADO POR	JUAN JOSE SOLER GARCIA	FECHA	03/07/2024	
	ROCIO GUIJARRO MILLAN			
VERIFICACIÓN	Pk2jmGCJWUB3686MPKY7GEXJCD3GC4	PÁGINA	906/2334	



**INCIDENCIAS**

**INCIDENCIA DESCRIPCIÓN**

- 100402 Recinto solicitado no forma parte de ningún organismo de control autorizado para la producción ecológica en Andalucía o fecha de inscripción posterior al plazo establecido ( Anexo I. Criterios de Subvencionabilidad. Orden 28 de marzo de 2023 ).  
 Ref:5257846 Recinto:04-006-006-00037-00001 Cultivo:104024 ALMENDROS-MARCONA Secano  
 Ref:1700000006661371 Recinto:04-006-006-00044-00005 Cultivo:101194 OLIVAR-LECHIN DE GRANADA Secano  
 Ref:1700000006661370 Recinto:04-006-006-00044-00006 Cultivo:101194 OLIVAR-LECHIN DE GRANADA Secano  
 Ref:1700000006661372 Recinto:04-006-006-00061-00004 Cultivo:101194 OLIVAR-LECHIN DE GRANADA Secano  
 Ref:5322100 Recinto:04-006-007-00001-00003 Cultivo:104007 ALMENDROS-COMUNA Secano  
 Ref:-1043460 Recinto:04-006-007-00002-00002 Cultivo:104057 ALMENDROS-AVIJOR Secano  
 Ref:-1043459 Recinto:04-006-007-00002-00003 Cultivo:104057 ALMENDROS-AVIJOR Secano  
 Ref:-1043462 Recinto:04-006-007-00002-00006 Cultivo:104057 ALMENDROS-AVIJOR Secano  
 Ref:-1043465 Recinto:04-006-007-00002-00015 Cultivo:104057 ALMENDROS-AVIJOR Secano  
 Ref:5322099 Recinto:04-006-007-00006-00001 Cultivo:104007 ALMENDROS-COMUNA Secano  
 Ref:5257865 Recinto:04-006-007-00007-00001 Cultivo:104057 ALMENDROS-AVIJOR Secano  
 Ref:-1560303 Recinto:04-006-007-00007-00004 Cultivo:104057 ALMENDROS-AVIJOR Secano
- 100424 Solicita recinto que no está comprometido para la operación.  
 Ref:5257846 Recinto:04-006-006-00037-00001 Cultivo:104024 ALMENDROS-MARCONA Secano  
 Ref:1700000006661371 Recinto:04-006-006-00044-00005 Cultivo:101194 OLIVAR-LECHIN DE GRANADA Secano  
 Ref:1700000006661370 Recinto:04-006-006-00044-00006 Cultivo:101194 OLIVAR-LECHIN DE GRANADA Secano  
 Ref:1700000006661372 Recinto:04-006-006-00061-00004 Cultivo:101194 OLIVAR-LECHIN DE GRANADA Secano  
 Ref:5322100 Recinto:04-006-007-00001-00003 Cultivo:104007 ALMENDROS-COMUNA Secano  
 Ref:-1043460 Recinto:04-006-007-00002-00002 Cultivo:104057 ALMENDROS-AVIJOR Secano  
 Ref:-1043459 Recinto:04-006-007-00002-00003 Cultivo:104057 ALMENDROS-AVIJOR Secano  
 Ref:-1043462 Recinto:04-006-007-00002-00006 Cultivo:104057 ALMENDROS-AVIJOR Secano  
 Ref:-1043465 Recinto:04-006-007-00002-00015 Cultivo:104057 ALMENDROS-AVIJOR Secano  
 Ref:5322099 Recinto:04-006-007-00006-00001 Cultivo:104007 ALMENDROS-COMUNA Secano  
 Ref:5257865 Recinto:04-006-007-00007-00001 Cultivo:104057 ALMENDROS-AVIJOR Secano  
 Ref:-1560303 Recinto:04-006-007-00007-00004 Cultivo:104057 ALMENDROS-AVIJOR Secano

(1) Superficie declarada admisible ajustada con la superficie comprometida.  
 (2) Factor de penalización valorando el alcance para el tipo de compromiso.

Puede verificar la integridad de una copia de este documento mediante la lectura del código QR adjunto o mediante el acceso a la dirección <https://ws050.juntadeandalucia.es/verificarFirma> indicando el código de VERIFICACIÓN

FIRMADO POR	JUAN JOSE SOLER GARCIA	FECHA	03/07/2024	
	ROCIO GUIJARRO MILLAN			
VERIFICACIÓN	Pk2jmGCJWUB3686MPKY7GEXJCD3GC4	PÁGINA	907/2334	



**APELLIDOS Y NOMBRE / RAZÓN SOCIAL**  
GRANADOS SANCHEZ SERGIA TERESA

**NIF**  
\*\*\*\*7553\*

**EXPEDIENTE**  
1251892

**ANUALIDAD DE PAGO**  
1ª

**IMPORTE POR ANUALIDAD**

	2023	2024	2025	2026	2027
IMPORTE MÁXIMO SUBVENCIONABLE	8.649,60 €	8.649,60 €	8.649,60 €	8.649,60 €	8.649,60 €
IMPORTE MEDIO DE TRANSFERENCIA (€/ha)	216,24 €	216,24 €	216,24 €	216,24 €	216,24 €

**RESUMEN DE UNIDADES**

Cód	GRUPO DE PAGO	Sup. Dec. Admisible (ha)	Sup. Comprometida (ha)	Sup. ajustada compromiso (I) (ha)	% sobredec.	Sup. Propuesta (ha)	Importe Declarado	Importe Topado	Importe Propuesto	Importe tras sobredec.
432	FRUTALES SECANO	69,65		40,00	0,00	40,00	8.649,60	8.649,60	8.649,60	8.649,60
<b>TOTAL</b>		69,65	40,00	40,00		40,00	8.649,60	8.649,60	8.649,60	8.649,60

**APLICACIÓN DE REDUCCIONES Y PENALIZACIONES**

GRUPO DE PAGO	Importe Calculado	Importe prerreduc.	Criterios de subvencionabilidad y compromisos	Presentación tardía	Omisión declaración	Condicionalidad	IMPORTE (Euros) PROPUESTO
FRUTALES SECANO	8.649,60	8.649,60	0,00	0,00	0,00	0,00	8.649,60
<b>TOTAL</b>	8.649,60	8.649,60					8.649,60

**RESUMEN DE PAGOS**

	IMPORTE (Euros)			
	PROPUESTO	FEADER (Eje 2)	MAPA	CAPADR
PROPUESTO	8.649,60	7.352,16	848,53	448,91

**RECINTOS PROPUESTOS**

REF.	REFERENCIA SIGPAC	CULTIVO DESCRIPCIÓN CULTIVO	S/R	G.PAGO	PEND. MEDIA (%)	SUP. DEC. ADMISIBLE (ha)	SUP. COMPROM. (ha)	SUP. AJUSTADA COMPROM. (I) (ha)	SUP. CONV. SIGPAC (ha)	SUP. CERTIE (ha)	SUP. CAMPO (ha)	SUP. CAMPO DETER. CULT. DECLARADO (ha)	SUP. DEC. REDUCIDA (ha)	SUP. PROPUESTA (ha)
-1551739	04-070-030-00030-002	104043	ALMENDROS-VAIRO	S	432	18,80	7,62	7,62	7,62	7,62			7,62	7,62
-965747	04-070-030-00030-171	104008	ALMENDROS-CONSTANTI	S	432	18,20	0,04	0,04	0,04	0,04			0,04	0,04
-965746	04-070-030-00030-170	104043	ALMENDROS-VAIRO	S	432	13,70	0,04	0,04	0,04	0,04			0,04	0,04
-965745	04-070-030-00030-168	104008	ALMENDROS-CONSTANTI	S	432	18,70	0,12	0,12	0,12	0,12			0,12	0,12
4755654	04-070-023-00055-001	104020	ALMENDROS-GUARA	S	432	9,40	11,42	11,42	11,42	11,42			11,42	11,42
4755659	04-070-030-00030-102	104043	ALMENDROS-VAIRO	S	432	33,40	0,62	0,62	0,62	0,62			0,62	0,62
4755660	04-070-030-00030-115	104043	ALMENDROS-VAIRO	S	432	19,30	0,06	0,06	0,06	0,06			0,06	0,06
4755663	04-070-030-00030-132	104043	ALMENDROS-VAIRO	S	432	17,20	5,32	5,32	5,32	5,32			5,32	5,32
4755666	04-070-030-00030-126	104043	ALMENDROS-VAIRO	S	432	9,10	15,80	15,80	15,80	15,80			15,80	15,80
4755679	04-070-030-00030-162	104007	ALMENDROS-COMUNA	S	432	16,60	0,04	0,04	0,04	0,04			0,04	0,04
4756129	04-070-030-00030-015	104024	ALMENDROS-MARCONA	S	432	16,70	28,57	28,57	28,57	28,57			28,57	28,57

(1) Superficie declarada admisible ajustada con la superficie comprometida.  
(2) Factor de penalización valorando el alcance para el tipo de compromiso.

Puede verificar la integridad de una copia de este documento mediante la lectura del código QR adjunto o mediante el acceso a la dirección <https://ws050.juntadeandalucia.es/verificarFirma> indicando el código de VERIFICACIÓN

FIRMADO POR	JUAN JOSE SOLER GARCIA	FECHA	03/07/2024	
	ROCIO GUIJARRO MILLAN			
VERIFICACIÓN	Pk2jmGCJWUB3686MPKY7GEXJCD3GC4	PÁGINA	908/2334	





**INCIDENCIAS**

**INCIDENCIA DESCRIPCIÓN**

- 100402 Recinto solicitado no forma parte de ningún organismo de control autorizado para la producción ecológica en Andalucía o fecha de inscripción posterior al plazo establecido ( Anexo I. Criterios de Subvencionabilidad. Orden 28 de marzo de 2023 ).  
Ref:-1551742 Recinto:04-070-030-00030-00215 Cultivo:112002 NOGALES-CHANDLER Secano
- 100422 Recinto declarado por error para una operación de la 6503, que se ha corregido de oficio desmarcando la operación incorrecta, de acuerdo con la fecha de inscripción del recinto en la producción ecológica.  
Ref:4755654 Recinto:04-070-023-00055-00001 Cultivo:104020 ALMENDROS-GUARA Secano  
Ref:-1551739 Recinto:04-070-030-00030-00002 Cultivo:104043 ALMENDROS-VAIRO Secano  
Ref:4756129 Recinto:04-070-030-00030-00015 Cultivo:104024 ALMENDROS-MARCONA Secano  
Ref:4755659 Recinto:04-070-030-00030-00102 Cultivo:104043 ALMENDROS-VAIRO Secano  
Ref:4755660 Recinto:04-070-030-00030-00115 Cultivo:104043 ALMENDROS-VAIRO Secano  
Ref:4755666 Recinto:04-070-030-00030-00126 Cultivo:104043 ALMENDROS-VAIRO Secano  
Ref:4755663 Recinto:04-070-030-00030-00132 Cultivo:104043 ALMENDROS-VAIRO Secano  
Ref:4755679 Recinto:04-070-030-00030-00162 Cultivo:104007 ALMENDROS-COMUNA Secano  
Ref:-965745 Recinto:04-070-030-00030-00168 Cultivo:104008 ALMENDROS-CONSTANTI Secano  
Ref:-965746 Recinto:04-070-030-00030-00170 Cultivo:104043 ALMENDROS-VAIRO Secano  
Ref:-965747 Recinto:04-070-030-00030-00171 Cultivo:104008 ALMENDROS-CONSTANTI Secano
- 100424 Solicita recinto que no está comprometido para la operación.  
Ref:-1551742 Recinto:04-070-030-00030-00215 Cultivo:112002 NOGALES-CHANDLER Secano

(1) Superficie declarada admisible ajustada con la superficie comprometida.  
(2) Factor de penalización valorando el alcance para el tipo de compromiso.

Puede verificar la integridad de una copia de este documento mediante la lectura del código QR adjunto o mediante el acceso a la dirección <https://ws050.juntadeandalucia.es/verificarFirma> indicando el código de VERIFICACIÓN

FIRMADO POR	JUAN JOSE SOLER GARCIA	FECHA	03/07/2024	
	ROCIO GUIJARRO MILLAN			
VERIFICACIÓN	Pk2jmGCJWUB3686MPKY7GEXJCD3GC4	PÁGINA	909/2334	



**APELLIDOS Y NOMBRE / RAZÓN SOCIAL**

GRANADOS TERUEL SALVADOR

**NIF**

\*\*\*\*6297\*

**EXPEDIENTE**

1199309

**ANUALIDAD DE PAGO**

1ª

**IMPORTE POR ANUALIDAD**

	2023	2024	2025	2026	2027
IMPORTE MÁXIMO SUBVENCIONABLE	5.105,43 €	5.105,43 €	5.105,43 €	5.105,43 €	5.105,43 €
IMPORTE MEDIO DE TRANSFERENCIA (€/ha)	216,24 €	216,24 €	216,24 €	216,24 €	216,24 €

**RESUMEN DE UNIDADES**

Cód	GRUPO DE PAGO	Sup. Dec. Admisible (ha)	Sup. Comprometida (ha)	Sup. ajustada compromiso (1) (ha)	% sobredec.	Sup. Propuesta (ha)	Importe Declarado	Importe Topado	Importe Propuesto	Importe tras sobredec.
432	FRUTALES SECANO	23,61		23,61	0,00	23,61	5.105,43	5.105,43	5.105,43	5.105,43
<b>TOTAL</b>		23,61	23,61	23,61		23,61	5.105,43	5.105,43	5.105,43	5.105,43

**APLICACIÓN DE REDUCCIONES Y PENALIZACIONES**

GRUPO DE PAGO	Importe Calculado	Importe prerreduc.	Criterios de subvencionabilidad y compromisos	Presentación tardía	Omisión declaración	Condicionabilidad	IMPORTE (Euros) PROPUESTO
FRUTALES SECANO	5.105,43	5.105,43	0,00	0,00	0,00	0,00	5.105,43
<b>TOTAL</b>	5.105,43	5.105,43					5.105,43

**RESUMEN DE PAGOS**

	IMPORTE (Euros)			
	PROPUESTO	FEADER (Eje 2)	MAPA	CAPADR
PROPUESTO	5.105,43	4.339,62	500,84	264,97

**RECINTOS PROPUESTOS**

REF.	REFERENCIA SIGPAC	CULTIVO DESCRIPCIÓN CULTIVO	S/R	G.PAGO	PEND. MEDIA (€/ha)	SUP. DEC. ADMISIBLE (ha)	SUP. COMPROM. (ha)	SUP. AJUSTADA COMPROM. (1) (ha)	SUP. CONV. SIGPAC (ha)	SUP. CERTIE (ha)	SUP. CAMPO (ha)	SUP. CAMPO DETER. CULT. DECLARADO (ha)	SUP. DEC. REDUCIDA (ha)	SUP. PROPUESTA (ha)
-728341	04-006-006-00035-002	104024	S	432	15,30	1,92	1,92	1,92		1,92			1,92	1,92
4143638	04-006-006-00006-001	104024	S	432	12,80	1,62	1,62	1,62		1,62			1,62	1,62
4143639	04-006-006-00042-001	104024	S	432	11,20	1,32	1,32	1,32		1,32			1,32	1,32
4143640	04-006-002-00059-007	104020	S	432	6,40	0,67	0,67	0,67		0,67			0,67	0,67
4143641	04-006-002-00059-004	104024	S	432	13,70	0,86	0,86	0,86		0,86			0,86	0,86
4188408	04-006-002-00059-003	104024	S	432	6,00	0,04	0,04	0,04		0,04			0,04	0,04
4188497	04-006-011-00011-001	104020	S	432	21,60	3,40	3,40	3,40		3,40			3,40	3,40
4188498	04-006-006-00084-004	104020	S	432	20,60	1,73	1,73	1,73		1,73			1,73	1,73
4188660	04-006-006-00033-001	104024	S	432	16,00	1,34	1,34	1,34		1,34			1,34	1,34
4188661	04-006-006-00035-006	104024	S	432	13,50	0,37	0,37	0,37		0,37			0,37	0,37
1700000005851319	04-006-002-00059-001	104020	S	432	9,20	1,45	1,45	1,45		1,45			1,45	1,45
1700000005851320	04-006-006-00043-002	104020	S	432	16,10	1,78	1,78	1,78		1,78			1,78	1,78
1700000005851322	04-006-006-00084-006	104020	S	432	20,40	0,09	0,09	0,09		0,09			0,09	0,09
1700000005851323	04-006-006-00084-003	104020	S	432	21,30	0,22	0,22	0,22		0,22			0,22	0,22
1700000005851324	04-006-006-00084-001	104020	S	432	24,40	4,05	4,05	4,05		4,05			4,05	4,05
1700000005851328	04-006-006-00084-009	104020	S	432	20,40	2,69	2,69	2,69		2,69			2,69	2,69
1700000005851329	04-006-002-00059-006	104024	S	432	10,70	0,06	0,06	0,06		0,06			0,06	0,06

**INCIDENCIAS**

**INCIDENCIA DESCRIPCIÓN**

- 100402 Recinto solicitado no forma parte de ningún organismo de control autorizado para la producción ecológica en Andalucía o fecha de inscripción posterior al plazo establecido ( Anexo I. Criterios de Subvencionabilidad. Orden 28 de marzo de 2023 ).  
Ref:4189034 Recinto:04-006-006-00035-00004 Cultivo:101194 OLIVAR-LECHIN DE GRANADA Secano  
Ref:4189032 Recinto:04-006-006-00035-00005 Cultivo:101194 OLIVAR-LECHIN DE GRANADA Secano
- 100406 Grupo de cultivo declarado en el recinto no coincide con el grupo de cultivo existente en el organismo de control autorizado para la producción ecológica en Andalucía ( Anexo I. Criterios de Subvencionabilidad. Orden 28 de marzo de 2023 ).  
Ref:4189034 Recinto:04-006-006-00035-00004 Cultivo:101194 OLIVAR-LECHIN DE GRANADA Secano Grupo de SIPEA: FRUTALES  
Ref:4189032 Recinto:04-006-006-00035-00005 Cultivo:101194 OLIVAR-LECHIN DE GRANADA Secano Grupo de SIPEA: FRUTALES
- 100424 Solicita recinto que no está comprometido para la operación.  
Ref:4189034 Recinto:04-006-006-00035-00004 Cultivo:101194 OLIVAR-LECHIN DE GRANADA Secano  
Ref:4189032 Recinto:04-006-006-00035-00005 Cultivo:101194 OLIVAR-LECHIN DE GRANADA Secano

(1) Superficie declarada admisible ajustada con la superficie comprometida.  
(2) Factor de penalización valorando el alcance para el tipo de compromiso.

Puede verificar la integridad de una copia de este documento mediante la lectura del código QR adjunto o mediante el acceso a la dirección <https://ws050.juntadeandalucia.es/verificarFirma> indicando el código de VERIFICACIÓN

FIRMADO POR	JUAN JOSE SOLER GARCIA	FECHA	03/07/2024	
	ROCIO GUIJARRO MILLAN			
VERIFICACIÓN	Pk2jmGCJWUB3686MPKY7GEXJCD3GC4	PÁGINA	910/2334	



**APELLIDOS Y NOMBRE / RAZÓN SOCIAL**

GRANERO JIMENEZ PEDRO JUAN

**NIF**

\*\*\*\*6778\*

**EXPEDIENTE**

1200083

**ANUALIDAD DE PAGO**

1ª

**IMPORTE POR ANUALIDAD**

	2023	2024	2025	2026	2027
IMPORTE MÁXIMO SUBVENCIONABLE	910,37 €	910,37 €	910,37 €	910,37 €	910,37 €
IMPORTE MEDIO DE TRANSFERENCIA (€/ha)	216,24 €	216,24 €	216,24 €	216,24 €	216,24 €

**RESUMEN DE UNIDADES**

Cód	GRUPO DE PAGO	Sup. Dec. Admisible (ha)	Sup. Comprometida (ha)	Sup. ajustada compromiso (1) (ha)	% sobredec.	Sup. Propuesta (ha)	Importe Declarado	Importe Topado	Importe Propuesto	Importe tras sobredec.
432	FRUTALES SECANO	4,21		4,21	0,00	4,21	910,37	910,37	910,37	910,37
<b>TOTAL</b>		4,21	4,21	4,21		4,21	910,37	910,37	910,37	910,37

**APLICACIÓN DE REDUCCIONES Y PENALIZACIONES**

GRUPO DE PAGO	Importe Calculado	Importe prereduc.	Importe subvencionabilidad y compromisos	Presentación tardía	Omisión declaración	Condicionalidad	IMPORTE (Euros) PROPUESTO
FRUTALES SECANO	910,37	910,37	0,00	0,00	0,00	0,00	910,37
<b>TOTAL</b>	910,37	910,37					910,37

**RESUMEN DE PAGOS**

	IMPORTE ( Euros )			
	PROPUESTO	PROPUESTO (Eje 2)	MAPA	CAPADR
	910,37	773,81	89,31	47,25

**RECINTOS PROPUESTOS**

REF.	REFERENCIA SIGPAC	CULTIVO DESCRIPCIÓN CULTIVO	S/R	G.PAGO	PEND. MEDIA (€)	SUP. DEC. ADMISIBLE (ha)	SUP. COMPROM. (ha)	SUP. AJUSTADA COMPROM. (1) (ha)	SUP. CONV. SIGPAC (ha)	SUP. CERTIE (ha)	SUP. CAMPO (ha)	SUP. CAMPO DETER. CULT. DECLARADO (ha)	SUP. DEC. REDUCIDA (ha)	SUP. PROPUESTA (ha)
-755546	04-006-023-90011-002	104007 ALMENDROS-COMUNA	S	432	12,20	0,05	0,05	0,05		0,05			0,05	0,05
1700000006515162	04-006-013-00349-001	104007 ALMENDROS-COMUNA	S	432	6,90	0,30	0,30	0,30		0,30			0,30	0,30
1700000006515163	04-006-019-00034-013	104007 ALMENDROS-COMUNA	S	432	13,40	0,04	0,04	0,04		0,04			0,04	0,04
1700000006515164	04-006-019-00034-016	104007 ALMENDROS-COMUNA	S	432	14,70	0,12	0,12	0,12		0,12			0,12	0,12
1700000006515166	04-006-019-00034-014	104007 ALMENDROS-COMUNA	S	432	27,00	0,28	0,28	0,28		0,28			0,28	0,28
1700000006515168	04-006-018-00190-003	104007 ALMENDROS-COMUNA	S	432	14,30	0,34	0,34	0,34		0,34			0,34	0,34
1700000006515169	04-006-013-00351-001	104007 ALMENDROS-COMUNA	S	432	4,00	0,09	0,09	0,09		0,09			0,09	0,09
1700000006515177	04-006-023-00530-001	104007 ALMENDROS-COMUNA	S	432	11,60	0,06	0,06	0,06		0,06			0,06	0,06
1700000006515178	04-006-019-00034-019	104007 ALMENDROS-COMUNA	S	432	26,10	0,29	0,29	0,29		0,29			0,29	0,29
1700000006515179	04-006-019-00034-015	104007 ALMENDROS-COMUNA	S	432	10,00	0,26	0,26	0,26		0,26			0,26	0,26
1700000006515180	04-006-019-00034-024	104007 ALMENDROS-COMUNA	S	432	15,10	0,12	0,12	0,12		0,12			0,12	0,12
1700000006515181	04-006-019-00034-017	104007 ALMENDROS-COMUNA	S	432	21,20	0,30	0,30	0,30		0,30			0,30	0,30
1700000006515182	04-006-019-00041-006	104007 ALMENDROS-COMUNA	S	432	23,00	0,16	0,16	0,16		0,16			0,16	0,16
1700000006515183	04-006-019-00034-023	104007 ALMENDROS-COMUNA	S	432	25,10	0,13	0,13	0,13		0,13			0,13	0,13
1700000006515185	04-006-021-00021-001	104007 ALMENDROS-COMUNA	S	432	17,40	0,25	0,25	0,25		0,25			0,25	0,25
1700000006515186	04-006-019-00041-001	104007 ALMENDROS-COMUNA	S	432	20,20	0,24	0,24	0,24		0,24			0,24	0,24
1700000006515188	04-006-023-00633-001	104007 ALMENDROS-COMUNA	S	432	5,80	0,06	0,06	0,06		0,06			0,06	0,06
1700000006515189	04-006-023-00608-008	104007 ALMENDROS-COMUNA	S	432	14,30	0,23	0,23	0,23		0,23			0,23	0,23
1700000006515190	04-006-036-00006-001	104007 ALMENDROS-COMUNA	S	432	2,50	0,21	0,21	0,21		0,21			0,21	0,21
1700000006515193	04-006-023-90011-007	104007 ALMENDROS-COMUNA	S	432	11,40	0,03	0,03	0,03		0,03			0,03	0,03
1700000006515194	04-006-023-00571-001	104007 ALMENDROS-COMUNA	S	432	9,70	0,10	0,10	0,10		0,10			0,10	0,10
1700000006515195	04-006-023-00448-001	104007 ALMENDROS-COMUNA	S	432	16,50	0,13	0,13	0,13		0,13			0,13	0,13
1700000006515196	04-006-023-00511-001	104007 ALMENDROS-COMUNA	S	432	2,90	0,07	0,07	0,07		0,07			0,07	0,07
1700000006515197	04-006-023-00576-002	104007 ALMENDROS-COMUNA	S	432	7,70	0,08	0,08	0,08		0,08			0,08	0,08
1700000006515198	04-006-023-00600-003	104007 ALMENDROS-COMUNA	S	432	12,10	0,07	0,07	0,07		0,07			0,07	0,07
1700000006515199	04-006-023-00572-002	104007 ALMENDROS-COMUNA	S	432	30,60	0,04	0,04	0,04		0,04			0,04	0,04
1700000006515200	04-006-023-00575-002	104007 ALMENDROS-COMUNA	S	432	4,40	0,16	0,16	0,16		0,16			0,16	0,16

(1) Superficie declarada admisible ajustada con la superficie comprometida.  
(2) Factor de penalización valorando el alcance para el tipo de compromiso.

Puede verificar la integridad de una copia de este documento mediante la lectura del código QR adjunto o mediante el acceso a la dirección <https://ws050.juntadeandalucia.es/verificarFirma> indicando el código de VERIFICACIÓN

FIRMADO POR	JUAN JOSE SOLER GARCIA	FECHA	03/07/2024	
	ROCIO GUIJARRO MILLAN			
VERIFICACIÓN	Pk2jmGCJWUB3686MPKY7GEXJCD3GC4	PÁGINA	911/2334	



**INCIDENCIAS**

**INCIDENCIA DESCRIPCIÓN**

- 100402 Recinto solicitado no forma parte de ningún organismo de control autorizado para la producción ecológica en Andalucía o fecha de inscripción posterior al plazo establecido ( Anexo I. Criterios de Subvencionabilidad. Orden 28 de marzo de 2023 ).  
 Ref:170000006515167 Recinto:04-006-013-00349-00008 Cultivo:104007 ALMENDROS-COMUNA Secano  
 Ref:170000006515165 Recinto:04-006-013-00368-00001 Cultivo:104007 ALMENDROS-COMUNA Secano  
 Ref:4229955 Recinto:04-006-021-00005-00001 Cultivo:104007 ALMENDROS-COMUNA Secano  
 Ref:-1271606 Recinto:04-006-021-00006-00003 Cultivo:104007 ALMENDROS-COMUNA Secano  
 Ref:170000006515171 Recinto:04-006-022-00200-00001 Cultivo:104007 ALMENDROS-COMUNA Regadío
- 100424 Solicita recinto que no está comprometido para la operación.  
 Ref:170000006515167 Recinto:04-006-013-00349-00008 Cultivo:104007 ALMENDROS-COMUNA Secano  
 Ref:170000006515165 Recinto:04-006-013-00368-00001 Cultivo:104007 ALMENDROS-COMUNA Secano  
 Ref:4229955 Recinto:04-006-021-00005-00001 Cultivo:104007 ALMENDROS-COMUNA Secano  
 Ref:-1271606 Recinto:04-006-021-00006-00003 Cultivo:104007 ALMENDROS-COMUNA Secano  
 Ref:170000006515171 Recinto:04-006-022-00200-00001 Cultivo:104007 ALMENDROS-COMUNA Regadío  
 Ref:-1035530 Recinto:04-006-022-00225-00002 Cultivo:104007 ALMENDROS-COMUNA Regadío  
 Ref:-1035531 Recinto:04-006-022-00225-00003 Cultivo:104007 ALMENDROS-COMUNA Regadío  
 Ref:170000006515172 Recinto:04-006-023-00093-00001 Cultivo:104007 ALMENDROS-COMUNA Regadío  
 Ref:170000006515176 Recinto:04-006-023-00096-00001 Cultivo:104007 ALMENDROS-COMUNA Regadío

(1) Superficie declarada admisible ajustada con la superficie comprometida.  
 (2) Factor de penalización valorando el alcance para el tipo de compromiso.

Puede verificar la integridad de una copia de este documento mediante la lectura del código QR adjunto o mediante el acceso a la dirección <https://ws050.juntadeandalucia.es/verificarFirma> indicando el código de VERIFICACIÓN

FIRMADO POR	JUAN JOSE SOLER GARCIA	FECHA	03/07/2024	
	ROCIO GUIJARRO MILLAN			
VERIFICACIÓN	Pk2jmGCJWUB3686MPKY7GEXJCD3GC4	PÁGINA	912/2334	



**APELLIDOS Y NOMBRE / RAZÓN SOCIAL**

GRANERO RODRIGUEZ EMILIO

**NIF**

\*\*\*4116\*

**EXPEDIENTE**

1079322

**ANUALIDAD DE PAGO**

1ª

**IMPORTE POR ANUALIDAD**

	2023	2024	2025	2026	2027
IMPORTE MÁXIMO SUBVENCIONABLE	1.729,92 €	1.729,92 €	1.729,92 €	1.729,92 €	1.729,92 €
IMPORTE MEDIO DE TRANSFERENCIA (€/ha)	216,24 €	216,24 €	216,24 €	216,24 €	216,24 €

**RESUMEN DE UNIDADES**

Cód	GRUPO DE PAGO	Sup. Dec. Admisible (ha)	Sup. Comprometida (ha)	Sup. ajustada compromiso (1) (ha)	% sobredec.	Sup. Propuesta (ha)	Importe Declarado	Importe Topado	Importe Propuesto	Importe tras sobredec.
432	FRUTALES SECANO	8,00		8,00	0,00	8,00	1.729,92	1.729,92	1.729,92	1.729,92
<b>TOTAL</b>		8,00	8,00	8,00		8,00	1.729,92	1.729,92	1.729,92	1.729,92

**APLICACIÓN DE REDUCCIONES Y PENALIZACIONES**

GRUPO DE PAGO	Importe Calculado	Importe prereduc.	Criterios de subvencionabilidad y compromisos	Presentación tardía	Omisión declaración	Condicionalidad	IMPORTE (Euros) PROPUESTO
FRUTALES SECANO	1.729,92	1.729,92	0,00	0,00	0,00	0,00	1.729,92
<b>TOTAL</b>	1.729,92	1.729,92					1.729,92

**RESUMEN DE PAGOS**

	IMPORTE (Euros)			
	PROPUESTO	FEADER (Eje 2)	MAPA	CAPADR
PROPUESTO	1.729,92	1.470,43	169,71	89,78

**RECINTOS PROPUESTOS**

REF.	REFERENCIA SIGPAC	CULTIVO DESCRIPCIÓN CULTIVO	S/R	G.PAGO	PEND. MEDIA (%)	SUP. DEC. ADMISIBLE (ha)	SUP. COMPROM. (ha)	SUP. AJUSTADA COMPROM. (1) (ha)	SUP. CONV. SIGPAC (ha)	SUP. CERTIE (ha)	SUP. CAMPO (ha)	SUP. CAMPO DETER. CULT. DECLARADO (ha)	SUP. DEC. REDUCIDA (ha)	SUP. PROPUESTA (ha)
170000002743836	04-059-017-00378-014	104024 ALMENDROS-MARCONA	S	432	28,20	0,20	0,20	0,20		0,20			0,20	0,20
170000002743837	04-059-017-00378-024	104024 ALMENDROS-MARCONA	S	432	18,10	0,05	0,05	0,05		0,05			0,05	0,05
170000002743838	04-059-017-00378-009	104024 ALMENDROS-MARCONA	S	432	15,30	1,21	1,21	1,21		1,21			1,21	1,21
170000002743839	04-059-017-00378-010	104024 ALMENDROS-MARCONA	S	432	28,10	2,23	2,23	2,23		2,23			2,23	2,23
170000002743840	04-059-017-00378-008	104024 ALMENDROS-MARCONA	S	432	34,20	1,17	1,17	1,17		1,17			1,17	1,17
170000002743841	04-059-017-00378-006	104024 ALMENDROS-MARCONA	S	432	19,10	3,14	3,14	3,14		3,14			3,14	3,14

**INCIDENCIAS**

**INCIDENCIA DESCRIPCIÓN**

- 100400 Recinto con cultivo, variedad, régimen de explotación o uso Sigpac no compatible con la operación solicitada ( Anexo IV.I Cultivos y variedades elegibles para las Intervenciones. Orden de 28 de marzo de 2023 ).  
Ref:170000002743833 Recinto:04-059-017-00377-00001 Cultivo:206305 NARANJO-VALENCIA DELTA Secano Uso:CI  
Ref:170000002743831 Recinto:04-059-017-00377-00014 Cultivo:206305 NARANJO-VALENCIA DELTA Secano Uso:CI
- 100424 Solicita recinto que no está comprometido para la operación.  
Ref:170000002743830 Recinto:04-059-017-00283-00001 Cultivo:101003 OLIVAR-ARBEQUINA Regadio  
Ref:170000002743829 Recinto:04-059-017-00310-00001 Cultivo:101003 OLIVAR-ARBEQUINA Regadio  
Ref:170000002743833 Recinto:04-059-017-00377-00001 Cultivo:206305 NARANJO-VALENCIA DELTA Secano  
Ref:170000002743835 Recinto:04-059-017-00377-00003 Cultivo:101003 OLIVAR-ARBEQUINA Secano  
Ref:170000002743831 Recinto:04-059-017-00377-00014 Cultivo:206305 NARANJO-VALENCIA DELTA Secano  
Ref:170000002743834 Recinto:04-059-017-00378-00005 Cultivo:101003 OLIVAR-ARBEQUINA Secano  
Ref:-786588 Recinto:04-059-017-00378-00027 Cultivo:101003 OLIVAR-ARBEQUINA Secano

(1) Superficie declarada admisible ajustada con la superficie comprometida.  
(2) Factor de penalización valorando el alcance para el tipo de compromiso.

Puede verificar la integridad de una copia de este documento mediante la lectura del código QR adjunto o mediante el acceso a la dirección <https://ws050.juntadeandalucia.es/verificarFirma> indicando el código de VERIFICACIÓN

FIRMADO POR	JUAN JOSE SOLER GARCIA	FECHA	03/07/2024	
	ROCIO GUIJARRO MILLAN			
VERIFICACIÓN	Pk2jmGCJWUB3686MPKY7GEXJCD3GC4	PÁGINA	913/2334	



**APELLIDOS Y NOMBRE / RAZÓN SOCIAL**

GRANERO SERRANO MARIA BELÉN

**NIF**  
\*\*\*9290\*

**EXPEDIENTE**  
1095190

**ANUALIDAD DE PAGO**

1ª

**IMPORTE POR ANUALIDAD**

	2023	2024	2025	2026	2027
IMPORTE MÁXIMO SUBVENCIONABLE	4.486,62 €	4.486,62 €	4.486,62 €	4.486,62 €	4.486,62 €
IMPORTE MEDIO DE TRANSFERENCIA (€/ha)	234,78 €	234,78 €	234,78 €	234,78 €	234,78 €

**RESUMEN DE UNIDADES**

Cód	GRUPO DE PAGO	Sup. Dec. Admisible (ha)	Sup. Comprometida (ha)	Sup. ajustada compromiso (1) (ha)	% sobredec.	Sup. Propuesta (ha)	Importe Declarado	Importe Topado	Importe Propuesto	Importe tras sobredec.
429	OLIVAR	11,20		11,19	0,00	11,19	2.774,00	2.774,00	2.774,00	2.774,00
432	FRUTALES SECANO	7,92		7,92	0,00	7,92	1.712,62	1.712,62	1.712,62	1.712,62
<b>TOTAL</b>		19,12	19,11	19,11		19,11	4.486,62	4.486,62	4.486,62	4.486,62

**APLICACIÓN DE REDUCCIONES Y PENALIZACIONES**

GRUPO DE PAGO	Importe Calculado	Importe prereduc.	Criterios de subvencionabilidad y compromisos	Presentación tardía	Omisión declaración	Condicionalidad	IMPORTE (Euros)
							PROPUESTO
FRUTALES SECANO	1.712,62	1.712,62	0,00	0,00	0,00	0,00	1.712,62
OLIVAR	2.774,00	2.774,00	0,00	0,00	0,00	0,00	2.774,00
<b>TOTAL</b>	4.486,62	4.486,62					4.486,62

**RESUMEN DE PAGOS**

PROPUESTO	IMPORTE ( Euros )			
	PROPUESTO	FEADER (Eje 2)	MAPA	CAPADR
PROPUESTO	4.486,62	3.813,63	440,14	232,85

(1) Superficie declarada admisible ajustada con la superficie comprometida.  
(2) Factor de penalización valorando el alcance para el tipo de compromiso.

Puede verificar la integridad de una copia de este documento mediante la lectura del código QR adjunto o mediante el acceso a la dirección <https://ws050.juntadeandalucia.es/verificarFirma> indicando el código de VERIFICACIÓN

FIRMADO POR	JUAN JOSE SOLER GARCIA	FECHA	03/07/2024	
	ROCIO GUIJARRO MILLAN			
VERIFICACIÓN	Pk2jmGCJWUB3686MPKY7GEXJCD3GC4	PÁGINA	914/2334	



**RECINTOS PROPUESTOS**

REF.	REFERENCIA SIGPAC	CULTIVO DESCRIPCIÓN CULTIVO	S/R	G.PAGO	PEND. MEDIA (%)	SUP. DEC. ADMISIBLE (ha)	SUP. COMPROM. (ha)	SUP. AJUSTADA COMPR.(1) (ha)	SUP. CONV. SIGPAC (ha)	SUP. CERTIF. (ha)	SUP. CAMPO (ha)	SUP. CAMPO DETER. CULT. DECLARADO (ha)	SUP. DEC. REDUCIDA (ha)	SUP. PROPUESTA (ha)
-1480817	04-095-010-00016-003	101194 OLIVAR-LECHIN DE GRANADA	S	429	5,30	0,33	0,33	0,33		0,33			0,33	0,33
-1461244	04-095-010-00016-003	101003 OLIVAR-ARBEQUINA	S	429	5,30	2,25	2,25	2,25		2,28			2,25	2,25
-901109	04-095-010-00016-033	101003 OLIVAR-ARBEQUINA	S	429	6,20	0,28	0,28	0,28		0,29			0,28	0,28
-697959	04-095-010-00016-003	101194 OLIVAR-LECHIN DE GRANADA	S	429	5,30	0,33	0,33	0,33		0,33			0,33	0,33
1700000003476312	04-095-010-00016-016	101194 OLIVAR-LECHIN DE GRANADA	S	429	5,20	0,02	0,02	0,02		0,02			0,02	0,02
1700000003476316	04-095-010-00019-004	101194 OLIVAR-LECHIN DE GRANADA	S	429	3,90	0,09	0,09	0,09		0,09			0,09	0,09
1700000003476317	04-095-010-00019-005	101194 OLIVAR-LECHIN DE GRANADA	S	429	7,90	0,04	0,04	0,04		0,04			0,04	0,04
1700000003476318	04-095-010-00019-006	101194 OLIVAR-LECHIN DE GRANADA	S	429	2,90	0,48	0,48	0,48		0,48			0,48	0,48
1700000003476319	04-095-010-00019-008	101194 OLIVAR-LECHIN DE GRANADA	S	429	3,90	0,03	0,03	0,03		0,03			0,03	0,03
1700000003476324	04-095-006-00001-001	101003 OLIVAR-ARBEQUINA	S	429	3,30	0,21	0,21	0,21		0,21			0,21	0,21
1700000003476326	04-095-010-00016-025	101003 OLIVAR-ARBEQUINA	S	429	3,90	0,78	0,78	0,78		0,80			0,78	0,78
1700000003476327	04-095-010-00016-014	101194 OLIVAR-LECHIN DE GRANADA	S	429	4,30	0,02	0,02	0,02		0,02			0,02	0,02
1700000003476328	04-095-013-00033-006	101194 OLIVAR-LECHIN DE GRANADA	S	429	2,90	0,15	0,15	0,15		0,15			0,15	0,15
1700000003476329	04-095-013-00033-005	101194 OLIVAR-LECHIN DE GRANADA	S	429	4,40	0,02	0,02	0,02		0,02			0,02	0,02
1700000003476330	04-095-013-00033-003	101194 OLIVAR-LECHIN DE GRANADA	S	429	4,10	0,34	0,34	0,34		0,34			0,34	0,34
1700000003476331	04-095-013-00034-003	101138 OLIVAR-HOJIBLANCA	S	429	5,60	1,15	1,15	1,15		1,15			1,15	1,15
1700000003476332	04-095-013-00041-010	101194 OLIVAR-LECHIN DE GRANADA	S	429	22,60	0,17	0,17	0,17		0,17			0,17	0,17
1700000003476333	04-095-013-00100-012	101194 OLIVAR-LECHIN DE GRANADA	S	429	21,50	0,23	0,23	0,23		0,23			0,23	0,23
1700000003476337	04-095-013-00018-004	101194 OLIVAR-LECHIN DE GRANADA	S	429	19,00	0,04	0,04	0,04		0,04			0,04	0,04
1700000003476338	04-095-010-00231-003	101194 OLIVAR-LECHIN DE GRANADA	S	429	4,30	0,06	0,06	0,06		0,06			0,06	0,06
1700000003476339	04-095-010-00231-002	101194 OLIVAR-LECHIN DE GRANADA	S	429	4,00	0,05	0,05	0,05		0,05			0,05	0,05
1700000003476341	04-095-013-00033-002	101194 OLIVAR-LECHIN DE GRANADA	S	429	4,80	0,02	0,02	0,02		0,02			0,02	0,02
1700000003476342	04-095-013-00018-009	101194 OLIVAR-LECHIN DE GRANADA	S	429	8,40	0,46	0,46	0,46		0,46			0,46	0,46
1700000003476343	04-095-013-00018-007	101194 OLIVAR-LECHIN DE GRANADA	S	429	25,30	0,04	0,04	0,04		0,04			0,04	0,04
1700000003476344	04-095-013-00018-006	101194 OLIVAR-LECHIN DE GRANADA	S	429	7,40	0,04	0,04	0,04		0,04			0,04	0,04
1700000003476345	04-095-013-00041-011	101194 OLIVAR-LECHIN DE GRANADA	S	429	21,00	0,34	0,34	0,34		0,35			0,34	0,34
1700000003476346	04-095-013-00100-005	101194 OLIVAR-LECHIN DE GRANADA	S	429	18,40	0,03	0,03	0,03		0,03			0,03	0,03
1700000003476349	04-095-013-00100-010	101194 OLIVAR-LECHIN DE GRANADA	S	429	21,60	0,04	0,04	0,04		0,04			0,04	0,04
1700000003476350	04-095-013-00100-009	101138 OLIVAR-HOJIBLANCA	S	429	4,80	0,70	0,70	0,70		0,70			0,70	0,70
1700000003476351	04-095-013-00100-007	101194 OLIVAR-LECHIN DE GRANADA	S	429	24,90	0,25	0,25	0,25		0,25			0,25	0,25
1700000003476352	04-095-013-00100-006	101194 OLIVAR-LECHIN DE GRANADA	S	429	21,80	0,18	0,18	0,18		0,18			0,18	0,18
1700000003476353	04-095-013-00041-012	101194 OLIVAR-LECHIN DE GRANADA	S	429	10,00	0,04	0,03	0,03		0,03			0,03	0,03
1700000003476358	04-095-013-00100-004	101003 OLIVAR-ARBEQUINA	S	429	8,60	1,30	1,30	1,30		1,30			1,30	1,30
1700000003476361	04-095-010-00019-012	101003 OLIVAR-ARBEQUINA	S	429	4,10	0,69	0,69	0,69		1,17			0,69	0,69
-1480933	04-095-013-00018-002	104007 ALMENDROS-COMUNA	S	432	15,30	0,53	0,53	0,53		0,54			0,53	0,53
-1480928	04-095-013-00033-001	104024 ALMENDROS-MARCONA	S	432	4,20	0,79	0,79	0,79		0,79			0,79	0,79
1700000003476356	04-095-013-00018-002	104007 ALMENDROS-COMUNA	S	432	15,30	2,63	2,63	2,63		2,65			2,63	2,63
1700000003476357	04-095-013-00041-002	104024 ALMENDROS-MARCONA	S	432	7,70	3,24	3,24	3,24		3,24			3,24	3,24
1700000003476359	04-095-013-00033-001	104024 ALMENDROS-MARCONA	S	432	4,20	0,02	0,02	0,02		0,02			0,02	0,02
1700000003476362	04-095-010-00231-001	104024 ALMENDROS-MARCONA	S	432	3,70	0,71	0,71	0,71		0,71			0,71	0,71

**INCIDENCIAS**

**INCIDENCIA DESCRIPCIÓN**

- 3790 Recinto declarado inactivo
  - Ref:-1480835 Recinto:04-095-010-00019-00013 Cultivo: -
  - Ref:-1480830 Recinto:04-095-010-00019-00014 Cultivo: -
  - Ref:1700000003476340 Recinto:04-095-010-00021-00003 Cultivo: -
  - Ref:-1480844 Recinto:04-095-010-00021-00004 Cultivo: -
  - Ref:-1480839 Recinto:04-095-010-00021-00005 Cultivo: -
  - Ref:-1480848 Recinto:04-095-013-00034-00001 Cultivo: -
  - Ref:-1480847 Recinto:04-095-013-00034-00002 Cultivo: -
- 100402 Recinto solicitado no forma parte de ningún organismo de control autorizado para la producción ecológica en Andalucía o fecha de inscripción posterior al plazo establecido ( Anexo I. Criterios de Subvencionabilidad. Orden 28 de marzo de 2023 ).
  - Ref:1700000003476320 Recinto:04-095-010-00021-00002 Cultivo:104003 ALMENDROS-ANTOÑETA Secano
  - Ref:-1480844 Recinto:04-095-010-00021-00004 Cultivo:101194 OLIVAR-LECHIN DE GRANADA Secano
- 100406 Grupo de cultivo declarado en el recinto no coincide con el grupo de cultivo existente en el organismo de control autorizado para la producción ecológica en Andalucía ( Anexo I. Criterios de Subvencionabilidad. Orden 28 de marzo de 2023 ).
  - Ref:1700000003476320 Recinto:04-095-010-00021-00002 Cultivo:104003 ALMENDROS-ANTOÑETA Secano Grupo de SIPEA: OLIVAR
  - Ref:-1480844 Recinto:04-095-010-00021-00004 Cultivo:101194 OLIVAR-LECHIN DE GRANADA Secano Grupo de SIPEA: FRUTALES
- 100421 Recinto declarado por error para una operación de la 6503, que se ha corregido de oficio marcando la operación correcta, de acuerdo con la fecha de inscripción del recinto en la producción ecológica.
  - Ref:-1480817 Recinto:04-095-010-00016-00003 Cultivo:101194 OLIVAR-LECHIN DE GRANADA Secano
- 100424 Solicita recinto que no está comprometido para la operación.
  - Ref:-1480835 Recinto:04-095-010-00019-00013 Cultivo:101003 OLIVAR-ARBEQUINA Secano

(1) Superficie declarada admisible ajustada con la superficie comprometida.  
 (2) Factor de penalización valorando el alcance para el tipo de compromiso.

Puede verificar la integridad de una copia de este documento mediante la lectura del código QR adjunto o mediante el acceso a la dirección <a href="https://ws050.juntadeandalucia.es/verificarFirma">https://ws050.juntadeandalucia.es/verificarFirma</a> indicando el código de VERIFICACIÓN					
FIRMADO POR	JUAN JOSE SOLER GARCIA ROCIO GUIJARRO MILLAN		FECHA		03/07/2024
VERIFICACIÓN	Pk2jmGcJWUB3686MPKY7GEXJCD3GC4		PÁGINA		915/2334



**INCIDENCIAS**

**INCIDENCIA DESCRIPCIÓN**

- Ref:-1480830 Recinto:04-095-010-00019-00014 Cultivo:101003 OLIVAR-ARBEQUINA Secano
- Ref:1700000003476320 Recinto:04-095-010-00021-00002 Cultivo:104003 ALMENDROS-ANTOÑETA Secano
- Ref:1700000003476340 Recinto:04-095-010-00021-00003 Cultivo:101194 OLIVAR-LECHIN DE GRANADA Secano
- Ref:-1480844 Recinto:04-095-010-00021-00004 Cultivo:101194 OLIVAR-LECHIN DE GRANADA Secano
- Ref:-1480839 Recinto:04-095-010-00021-00005 Cultivo:104003 ALMENDROS-ANTOÑETA Secano
- Ref:-1480848 Recinto:04-095-013-00034-00001 Cultivo:101138 OLIVAR-HOJIBLANCA Secano
- Ref:-1480847 Recinto:04-095-013-00034-00002 Cultivo:101138 OLIVAR-HOJIBLANCA Secano

(1) Superficie declarada admisible ajustada con la superficie comprometida.  
(2) Factor de penalización valorando el alcance para el tipo de compromiso.

Puede verificar la integridad de una copia de este documento mediante la lectura del código QR adjunto o mediante el acceso a la dirección <https://ws050.juntadeandalucia.es/verificarFirma> indicando el código de VERIFICACIÓN

FIRMADO POR	JUAN JOSE SOLER GARCIA	FECHA	03/07/2024	
	ROCIO GUIJARRO MILLAN			
VERIFICACIÓN	Pk2jmGCJWUB3686MPKY7GEXJCD3GC4	PÁGINA	916/2334	





<u>APELLIDOS Y NOMBRE / RAZÓN SOCIAL</u>	<u>NIF</u>	<u>EXPEDIENTE</u>	<u>ANUALIDAD DE PAGO</u>
GRANJA GUEVARA, S.L.	****8729*	1282014	

**RESUMEN DE PAGOS**

PROPUESTO	<u>IMPORTE (Euros)</u>			
	<u>PROPUESTO</u>	<u>FEADER (Eje 2)</u>	<u>MAPA</u>	<u>CAPADR</u>
	0,00	0,00	0,00	0,00

**INCIDENCIAS**

**INCIDENCIA DESCRIPCIÓN**

248	Verifica que los recintos declarados con sistema de explotación regadío corresponden realmente a regadío según SIGPAC. Ref:6909394 Recinto:04-035-021-00372-00001 Cultivo:206263 NARANJO-MIDKNIGHT Regadío Ref:-1596183 Recinto:04-035-021-00372-00002 Cultivo:206263 NARANJO-MIDKNIGHT Regadío Ref:6909390 Recinto:04-035-021-00372-00002 Cultivo:208004 POMELO O TORONJA-RIO RED Regadío Ref:6909392 Recinto:04-035-021-00372-00003 Cultivo:206263 NARANJO-MIDKNIGHT Regadío
100400	Recinto con cultivo, variedad, régimen de explotación o uso Siggpac no compatible con la operación solicitada ( Anexo IV.I Cultivos y variedades elegibles para las Intervenciones. Orden de 28 de marzo de 2023 ). Ref:-1596183 Recinto:04-035-021-00372-00002 Cultivo:206263 NARANJO-MIDKNIGHT Regadío Uso:TA Ref:6909390 Recinto:04-035-021-00372-00002 Cultivo:208004 POMELO O TORONJA-RIO RED Regadío Uso:TA
100402	Recinto solicitado no forma parte de ningún organismo de control autorizado para la producción ecológica en Andalucía o fecha de inscripción posterior al plazo establecido ( Anexo I. Criterios de Subvencionabilidad. Orden 28 de marzo de 2023 ). Ref:6909386 Recinto:04-035-021-00608-00004 Cultivo:208004 POMELO O TORONJA-RIO RED Regadío
100424	Solicita recinto que no está comprometido para la operación. Ref:6909394 Recinto:04-035-021-00372-00001 Cultivo:206263 NARANJO-MIDKNIGHT Regadío Ref:-1596183 Recinto:04-035-021-00372-00002 Cultivo:206263 NARANJO-MIDKNIGHT Regadío Ref:6909390 Recinto:04-035-021-00372-00002 Cultivo:208004 POMELO O TORONJA-RIO RED Regadío Ref:6909392 Recinto:04-035-021-00372-00003 Cultivo:206263 NARANJO-MIDKNIGHT Regadío Ref:6909386 Recinto:04-035-021-00608-00004 Cultivo:208004 POMELO O TORONJA-RIO RED Regadío
100426	Recinto con incidencia de uso de regadío cuyo cultivo no es admisible en régimen de secano. Ref:6909394 Recinto:04-035-021-00372-00001 Cultivo:206263 NARANJO-MIDKNIGHT Regadío Ref:-1596183 Recinto:04-035-021-00372-00002 Cultivo:206263 NARANJO-MIDKNIGHT Regadío Ref:6909390 Recinto:04-035-021-00372-00002 Cultivo:208004 POMELO O TORONJA-RIO RED Regadío Ref:6909392 Recinto:04-035-021-00372-00003 Cultivo:206263 NARANJO-MIDKNIGHT Regadío
101008	Expediente sin compromisos vigentes. Operación:6503.2

(1) Superficie declarada admisible ajustada con la superficie comprometida.

(2) Factor de penalización valorando el alcance para el tipo de compromiso.

Puede verificar la integridad de una copia de este documento mediante la lectura del código QR adjunto o mediante el acceso a la dirección <a href="https://ws050.juntadeandalucia.es/verificarFirma">https://ws050.juntadeandalucia.es/verificarFirma</a> indicando el código de VERIFICACIÓN				
FIRMADO POR	JUAN JOSE SOLER GARCIA	FECHA	03/07/2024	
	ROCIO GUIJARRO MILLAN			
VERIFICACIÓN	Pk2jmGCJWUB3686MPKY7GEXJCD3GC4	PÁGINA	917/2334	

**APELLIDOS Y NOMBRE / RAZÓN SOCIAL**

GREEN DRYLANDS SL

NIF  
\*\*\*\*1027\*EXPEDIENTE  
13000039**ANUALIDAD DE PAGO**

1ª

**IMPORTE POR ANUALIDAD**

	2023	2024	2025	2026	2027
IMPORTE MÁXIMO SUBVENCIONABLE	1.749,38 €	1.749,38 €	1.749,38 €	1.749,38 €	1.749,38 €
IMPORTE MEDIO DE TRANSFERENCIA (€/ha)	216,24 €	216,24 €	216,24 €	216,24 €	216,24 €

**RESUMEN DE UNIDADES**

Cód	GRUPO DE PAGO	Sup. Dec. Admisible (ha)	Sup. Comprometida (ha)	Sup. ajustada compromiso (1) (ha)	% sobredec.	Sup. Propuesta (ha)	Importe Declarado	Importe Topado	Importe Propuesto	Importe tras sobredec.
432	FRUTALES SECANO	8,09		8,09	0,00	8,09	1.749,38	1.749,38	1.749,38	1.749,38
<b>TOTAL</b>		8,09	8,09	8,09		8,09	1.749,38	1.749,38	1.749,38	1.749,38

**APLICACIÓN DE REDUCCIONES Y PENALIZACIONES**

GRUPO DE PAGO	Importe Calculado	Importe prereduc.	Criterios de subvencionabilidad y compromisos	Presentación tardía	Omisión declaración	Condicionalidad	IMPORTE (Euros) PROPUESTO
FRUTALES SECANO	1.749,38	1.749,38	0,00	0,00	0,00	0,00	1.749,38
<b>TOTAL</b>	1.749,38	1.749,38					1.749,38

**RESUMEN DE PAGOS**

	IMPORTE (Euros)			
	PROPUESTO	FEADER (Eje 2)	MAPA	CAPADR
PROPUESTO	1.749,38	1.486,97	171,61	90,80

**RECINTOS PROPUESTOS**

REF.	REFERENCIA SIGPAC	CULTIVO	DESCRIPCIÓN CULTIVO	S/R	G.PAGO	PEND. MEDIA (%)	SUP. DEC. ADMISIBLE (ha)	SUP. COMPROM. (ha)	SUP. AJUSTADA COMPR.(1) (ha)	SUP. CONV. SIGPAC (ha)	SUP. CERTIE (ha)	SUP. CAMPO (ha)	SUP. CAMPO DETER. CULT. DECLARADO (ha)	SUP. DEC. REDUCIDA (ha)	SUP. PROPUESTA (ha)
-1402432	04-098-104-00024-010	104031	ALMENDROS-PENTACEBAS CSIC	S	432	18,90	3,99	3,99	3,99		7,08			3,99	3,99
-1329397	04-098-104-00024-002	104031	ALMENDROS-PENTACEBAS CSIC	S	432	9,60	3,85	3,85	3,85		3,85			3,85	3,85
1700000006755873	04-098-103-00073-001	104031	ALMENDROS-PENTACEBAS CSIC	S	432	9,60	0,25	0,25	0,25		0,25			0,25	0,25

**INCIDENCIAS****INCIDENCIA DESCRIPCIÓN**

- 100402 Recinto solicitado no forma parte de ningún organismo de control autorizado para la producción ecológica en Andalucía o fecha de inscripción posterior al plazo establecido ( Anexo I. Criterios de Subvencionabilidad. Orden 28 de marzo de 2023 ).  
Ref.-1402433 Recinto:04-098-104-00024-00011 Cultivo:8000 AVENA-SIN VARIEDAD Secano
- 100424 Solicita recinto que no está comprometido para la operación.  
Ref.-1402433 Recinto:04-098-104-00024-00011 Cultivo:8000 AVENA-SIN VARIEDAD Secano

(1) Superficie declarada admisible ajustada con la superficie comprometida.

(2) Factor de penalización valorando el alcance para el tipo de compromiso.

Puede verificar la integridad de una copia de este documento mediante la lectura del código QR adjunto o mediante el acceso a la dirección <https://ws050.juntadeandalucia.es/verificarFirma> indicando el código de VERIFICACIÓN

FIRMADO POR	JUAN JOSE SOLER GARCIA	FECHA	03/07/2024	
	ROCIO GUIJARRO MILLAN			
VERIFICACIÓN	Pk2jmGCJWUB3686MPKY7GEXJCD3GC4	PÁGINA	918/2334	



**APELLIDOS Y NOMBRE / RAZÓN SOCIAL**  
GUERRERO SORIA ROSARIO DE LOS ANGELES  
**IMPORTES POR ANUALIDAD**

**NIF** \*\*\*\*6874\*  
**EXPEDIENTE** 1032300  
**ANUALIDAD DE PAGO** 1ª

	2023	2024	2025	2026	2027
IMPORTE MÁXIMO SUBVENCIONABLE	562,95 €	562,95 €	562,95 €	562,95 €	562,95 €
IMPORTE MEDIO DE TRANSFERENCIA (€/ha)	349,66 €	349,66 €	349,66 €	349,66 €	349,66 €

**RESUMEN DE UNIDADES**

Cód	GRUPO DE PAGO	Sup. Dec. Admisible (ha)	Sup. Comprometida (ha)	Sup. ajustada compromiso (1) (ha)	% sobredec.	Sup. Propuesta (ha)	Importe Declarado	Importe Topado	Importe Propuesto	Importe tras sobredec.
433	FRUTALES REGADÍO	1,61		1,61	0,00	1,61	562,95	562,95	562,95	562,95
<b>TOTAL</b>		1,61	1,61	1,61		1,61	562,95	562,95	562,95	562,95

**APLICACIÓN DE REDUCCIONES Y PENALIZACIONES**

GRUPO DE PAGO	Importe Calculado	Importe prereduc.	Criterios de subvencionabilidad y compromisos	Presentación tardía	Omisión declaración	Condicionalidad	IMPORTE (Euros) PROPUESTO
FRUTALES REGADÍO	562,95	562,95	0,00	0,00	0,00	0,00	562,95
<b>TOTAL</b>	562,95	562,95					562,95

**RESUMEN DE PAGOS**

	IMPORTE ( Euros )		
	PROPUESTO	FEADER (Eje 2)	MAPA
PROPUESTO	562,95	478,51	55,23
			CAPADR 29,21

**RECINTOS PROPUESTOS**

REF.	REFERENCIA SIGPAC	CULTIVO	DESCRIPCIÓN CULTIVO	S/R	G.PAGO	PEND. MEDIA (%)	SUP. DEC. ADMISIBLE (ha)	SUP. COMPROM. (ha)	SUP. AJUSTADA COMPROM. (1) (ha)	SUP. CONV. SIGPAC (ha)	SUP. CERTIE. (ha)	SUP. CAMPO (ha)	SUP. CAMPO DETER. CULT. DECLARADO (ha)	SUP. DEC. REDUCIDA (ha)	SUP. PROPUESTA (ha)
1700000005865509	04-047-021-00022-001	206235	NARANJO-CASTELLANA	R	433	1,70	0,15	0,15	0,15		0,15			0,15	0,15
1700000005865510	04-047-021-00057-002	206235	NARANJO-CASTELLANA	R	433	2,50	0,89	0,89	0,89		0,89			0,89	0,89
1700000005865511	04-047-021-00023-001	206235	NARANJO-CASTELLANA	R	433	2,00	0,18	0,18	0,18		0,18			0,18	0,18
1700000005865512	04-047-021-00122-001	206235	NARANJO-CASTELLANA	R	433	3,70	0,19	0,19	0,19		0,20			0,19	0,19
1700000005865513	04-047-021-00408-001	206235	NARANJO-CASTELLANA	R	433	3,80	0,20	0,20	0,20		0,20			0,20	0,20

(1) Superficie declarada admisible ajustada con la superficie comprometida.  
(2) Factor de penalización valorando el alcance para el tipo de compromiso.

Puede verificar la integridad de una copia de este documento mediante la lectura del código QR adjunto o mediante el acceso a la dirección <https://ws050.juntadeandalucia.es/verificarFirma> indicando el código de VERIFICACIÓN

FIRMADO POR	JUAN JOSE SOLER GARCIA	FECHA	03/07/2024	
	ROCIO GUIJARRO MILLAN			
VERIFICACIÓN	Pk2jmGCJWUB3686MPKY7GEXJCD3GC4	PÁGINA	919/2334	

**APELLIDOS Y NOMBRE / RAZÓN SOCIAL**

GUEVARA SANCHEZ FRANCISCO

**NIF**

\*\*\*\*8679\*

**EXPEDIENTE**

1218293

**ANUALIDAD DE PAGO**

1ª

**IMPORTE POR ANUALIDAD**

	2023	2024	2025	2026	2027
IMPORTE MÁXIMO SUBVENCIONABLE	7.662,98 €	7.662,98 €	7.662,98 €	7.662,98 €	7.662,98 €
IMPORTE MEDIO DE TRANSFERENCIA (€/ha)	125,33 €	125,33 €	125,33 €	125,33 €	125,33 €

**RESUMEN DE UNIDADES**

Cód	GRUPO DE PAGO	Sup. Dec. Admisible (ha)	Sup. Comprometida (ha)	Sup. ajustada compromiso (1) (ha)	% sobredec.	Sup. Propuesta (ha)	Importe Declarado	Importe Topado	Importe Propuesto	Importe tras sobredec.
426	HERBÁCEOS	16,09		16,09	0,00	16,09	2.432,33	2.432,33	2.432,33	2.432,33
429	OLIVAR	1,36		1,36	0,00	1,36	337,14	337,14	337,14	337,14
432	FRUTALES SECANO	22,63		22,63	0,00	22,63	4.893,51	4.893,51	4.893,51	4.893,51
434	HERBÁCEOS NO ELEGIBLES	21,06		21,06	0,00	21,06	0,00	0,00	0,00	0,00
<b>TOTAL</b>		61,14	61,14	61,14		61,14	7.662,98	7.662,98	7.662,98	7.662,98

**APLICACIÓN DE REDUCCIONES Y PENALIZACIONES**

GRUPO DE PAGO	Importe Calculado	Importe prereduc.	Criterios de subvencionabilidad y compromisos	Presentación tardía	Omisión declaración	Condicionalidad	IMPORTE (Euros) PROPUESTO
FRUTALES SECANO	4.893,51	4.893,51	0,00	0,00	0,00	0,00	4.893,51
HERBÁCEOS	2.432,33	2.432,33	0,00	0,00	0,00	0,00	2.432,33
HERBÁCEOS NO ELEGIBLES	0,00	0,00	0,00	0,00	0,00	0,00	0,00
OLIVAR	337,14	337,14	0,00	0,00	0,00	0,00	337,14
<b>TOTAL</b>	7.662,98	7.662,98					7.662,98

**RESUMEN DE PAGOS**

	IMPORTE ( Euros )			
	PROPUESTO	FEADER (Eje 2)	MAPA	CAPADR
PROPUESTO	7.662,98	6.513,53	751,73	397,72

(1) Superficie declarada admisible ajustada con la superficie comprometida.

(2) Factor de penalización valorando el alcance para el tipo de compromiso.

Puede verificar la integridad de una copia de este documento mediante la lectura del código QR adjunto o mediante el acceso a la dirección <https://ws050.juntadeandalucia.es/verificarFirma> indicando el código de VERIFICACIÓN

FIRMADO POR	JUAN JOSE SOLER GARCIA	FECHA	03/07/2024	
	ROCIO GUIJARRO MILLAN			
VERIFICACIÓN	Pk2jmGCJWUB3686MPKY7GEXJCD3GC4	PÁGINA	920/2334	





**RECINTOS PROPUESTOS**

REF.	REFERENCIA SIGPAC	CULTIVO	DESCRIPCIÓN CULTIVO	S/R	G.PAGO	PEND. MEDIA (%)	SUP. DEC. ADMISIBLE (ha)	SUP. COMPROM. (ha)	SUP. AJUSTADA COMPROM. (1) (ha)	SUP. CONV. SIGPAC (ha)	SUP. CERTIF. (ha)	SUP. CAMPO (ha)	SUP. CAMPO DETER. CULT. DECLARADO (ha)	SUP. DEC. REDUCIDA (ha)	SUP. PROPUESTA (ha)
170000006488902	04-098-035-00062-001	20000	BARBECHO TRADICIONAL-SIN VARIEDAD	S	434	10,00	1,38	1,38	1,38	1,38	1,38			1,38	1,38
170000006488903	04-098-035-00062-002	20000	BARBECHO TRADICIONAL-SIN VARIEDAD	S	434	17,20	0,09	0,09	0,09	0,09	0,09			0,09	0,09
170000006488905	04-098-036-00134-001	20000	BARBECHO TRADICIONAL-SIN VARIEDAD	S	434	6,30	1,74	1,74	1,74	1,74	1,74			1,74	1,74
170000006488910	04-098-035-00003-001	20000	BARBECHO TRADICIONAL-SIN VARIEDAD	S	434	14,70	1,37	1,37	1,37	1,37	1,37			1,37	1,37
170000006488912	04-098-036-00125-002	20000	BARBECHO TRADICIONAL-SIN VARIEDAD	S	434	6,70	0,50	0,50	0,50	0,50	0,50			0,50	0,50
170000006488913	04-098-036-00127-001	20000	BARBECHO TRADICIONAL-SIN VARIEDAD	S	434	4,60	0,06	0,06	0,06	0,06	0,06			0,06	0,06
170000006488914	04-098-036-00136-003	20000	BARBECHO TRADICIONAL-SIN VARIEDAD	S	434	10,10	0,30	0,30	0,30	0,30	0,30			0,30	0,30
170000006488917	04-098-036-00102-001	20000	BARBECHO TRADICIONAL-SIN VARIEDAD	S	434	10,00	2,37	2,37	2,37	2,37	2,37			2,37	2,37
170000006488918	04-098-036-00101-001	20000	BARBECHO TRADICIONAL-SIN VARIEDAD	S	434	5,80	0,89	0,89	0,89	0,89	0,89			0,89	0,89
170000006488920	04-098-036-00068-001	20000	BARBECHO TRADICIONAL-SIN VARIEDAD	S	434	18,90	0,12	0,12	0,12	0,12	0,12			0,12	0,12
170000006488922	04-098-036-00103-003	20000	BARBECHO TRADICIONAL-SIN VARIEDAD	S	434	17,90	0,22	0,22	0,22	0,22	0,22			0,22	0,22
170000006488925	04-098-036-00097-001	20000	BARBECHO TRADICIONAL-SIN VARIEDAD	S	434	8,50	0,08	0,08	0,08	0,08	0,08			0,08	0,08
170000006488940	04-098-036-00099-001	20000	BARBECHO TRADICIONAL-SIN VARIEDAD	R	434	8,10	0,26	0,26	0,26	0,26	0,26			0,26	0,26
170000006488941	04-098-036-00100-001	20000	BARBECHO TRADICIONAL-SIN VARIEDAD	R	434	10,40	0,12	0,12	0,12	0,12	0,12			0,12	0,12
170000006488945	04-098-035-00014-002	20000	BARBECHO TRADICIONAL-SIN VARIEDAD	S	434	10,60	2,54	2,54	2,54	2,54	2,54			2,54	2,54
170000006488953	04-098-036-00129-001	20000	BARBECHO TRADICIONAL-SIN VARIEDAD	S	434	6,70	0,66	0,66	0,66	0,66	0,66			0,66	0,66
170000006488954	04-098-036-00130-001	20000	BARBECHO TRADICIONAL-SIN VARIEDAD	S	434	13,40	0,05	0,05	0,05	0,05	0,05			0,05	0,05
170000006488955	04-098-036-00132-001	20000	BARBECHO TRADICIONAL-SIN VARIEDAD	S	434	6,10	0,05	0,05	0,05	0,05	0,05			0,05	0,05
170000006488957	04-098-035-00002-003	20000	BARBECHO TRADICIONAL-SIN VARIEDAD	S	434	20,20	0,02	0,02	0,02	0,02	0,02			0,02	0,02
170000006488962	04-098-035-00002-005	20000	BARBECHO TRADICIONAL-SIN VARIEDAD	S	434	27,00	0,02	0,02	0,02	0,02	0,02			0,02	0,02
170000006488971	04-098-036-00243-001	20000	BARBECHO TRADICIONAL-SIN VARIEDAD	S	434	7,30	0,47	0,47	0,47	0,47	0,47			0,47	0,47
170000006488974	04-098-035-00005-006	20000	BARBECHO TRADICIONAL-SIN VARIEDAD	S	434	9,10	0,68	0,68	0,68	0,68	0,68			0,68	0,68
170000006488975	04-098-036-00131-001	20000	BARBECHO TRADICIONAL-SIN VARIEDAD	S	434	9,20	0,21	0,21	0,21	0,21	0,21			0,21	0,21
170000006488977	04-098-036-00244-001	20000	BARBECHO TRADICIONAL-SIN VARIEDAD	S	434	6,00	0,32	0,32	0,32	0,32	0,32			0,32	0,32
170000006488985	04-098-035-00005-002	20000	BARBECHO TRADICIONAL-SIN VARIEDAD	S	434	8,70	0,82	0,82	0,82	0,82	0,82			0,82	0,82
170000006488986	04-098-036-00135-001	20000	BARBECHO TRADICIONAL-SIN VARIEDAD	S	434	5,40	1,05	1,05	1,05	1,05	1,05			1,05	1,05
170000006488987	04-098-035-00007-001	20000	BARBECHO TRADICIONAL-SIN VARIEDAD	S	434	20,10	0,04	0,04	0,04	0,04	0,04			0,04	0,04
170000006488988	04-098-036-00103-001	20000	BARBECHO TRADICIONAL-SIN VARIEDAD	S	434	17,10	0,22	0,22	0,22	0,22	0,22			0,22	0,22
170000006488996	04-098-036-00070-001	20000	BARBECHO TRADICIONAL-SIN VARIEDAD	S	434	8,40	0,28	0,28	0,28	0,28	0,28			0,28	0,28

**INCIDENCIAS**

**INCIDENCIA DESCRIPCIÓN**

- 100402 Recinto solicitado no forma parte de ningún organismo de control autorizado para la producción ecológica en Andalucía o fecha de inscripción posterior al plazo establecido ( Anexo I. Criterios de Subvencionabilidad. Orden 28 de marzo de 2023 ).  
 Ref:4568845 Recinto:04-098-035-00012-00002 Cultivo:8000 AVENA-SIN VARIEDAD Secano  
 Ref:170000006488942 Recinto:04-098-036-00022-00007 Cultivo:104057 ALMENDROS-AVIJOR Secano  
 Ref:-705775 Recinto:04-098-036-00031-00005 Cultivo:104057 ALMENDROS-AVIJOR Secano  
 Ref:-1384736 Recinto:04-098-036-00031-00009 Cultivo:104057 ALMENDROS-AVIJOR Secano  
 Ref:170000006488911 Recinto:04-098-036-00123-00002 Cultivo:20000 BARBECHO TRADICIONAL-SIN VARIEDAD Secano  
 Ref:-705780 Recinto:04-098-036-00185-00013 Cultivo:20000 BARBECHO TRADICIONAL-SIN VARIEDAD Secano  
 Ref:-705781 Recinto:04-098-036-00185-00014 Cultivo:20000 BARBECHO TRADICIONAL-SIN VARIEDAD Secano  
 Ref:-1384741 Recinto:04-098-036-00185-00017 Cultivo:104057 ALMENDROS-AVIJOR Secano  
 Ref:170000006489009 Recinto:04-098-076-00173-00008 Cultivo:104007 ALMENDROS-COMUNA Regadio  
 Ref:5553310 Recinto:04-098-076-00175-00001 Cultivo:101194 OLIVAR-LECHIN DE GRANADA Regadio  
 Ref:170000006488997 Recinto:04-098-076-00181-00004 Cultivo:104007 ALMENDROS-COMUNA Regadio  
 Ref:170000006489003 Recinto:04-098-076-00186-00002 Cultivo:104007 ALMENDROS-COMUNA Regadio  
 Ref:170000006488998 Recinto:04-098-076-00188-00001 Cultivo:104007 ALMENDROS-COMUNA Regadio  
 Ref:170000006488999 Recinto:04-098-076-00189-00003 Cultivo:104007 ALMENDROS-COMUNA Regadio  
 Ref:170000006488895 Recinto:04-098-076-00241-00017 Cultivo:104007 ALMENDROS-COMUNA Regadio
- 100424 Solicita recinto que no está comprometido para la operación.  
 Ref:4568845 Recinto:04-098-035-00012-00002 Cultivo:8000 AVENA-SIN VARIEDAD Secano  
 Ref:170000006488942 Recinto:04-098-036-00022-00007 Cultivo:104057 ALMENDROS-AVIJOR Secano  
 Ref:-705775 Recinto:04-098-036-00031-00005 Cultivo:104057 ALMENDROS-AVIJOR Secano  
 Ref:-1384736 Recinto:04-098-036-00031-00009 Cultivo:104057 ALMENDROS-AVIJOR Secano  
 Ref:-1384737 Recinto:04-098-036-00099-00002 Cultivo:104057 ALMENDROS-AVIJOR Regadio  
 Ref:170000006488911 Recinto:04-098-036-00123-00002 Cultivo:20000 BARBECHO TRADICIONAL-SIN VARIEDAD Secano  
 Ref:-705780 Recinto:04-098-036-00185-00013 Cultivo:20000 BARBECHO TRADICIONAL-SIN VARIEDAD Secano  
 Ref:-705781 Recinto:04-098-036-00185-00014 Cultivo:20000 BARBECHO TRADICIONAL-SIN VARIEDAD Secano  
 Ref:-1384741 Recinto:04-098-036-00185-00017 Cultivo:104057 ALMENDROS-AVIJOR Secano  
 Ref:170000006489009 Recinto:04-098-076-00173-00008 Cultivo:104007 ALMENDROS-COMUNA Regadio  
 Ref:5553310 Recinto:04-098-076-00175-00001 Cultivo:101194 OLIVAR-LECHIN DE GRANADA Regadio  
 Ref:170000006488997 Recinto:04-098-076-00181-00004 Cultivo:104007 ALMENDROS-COMUNA Regadio  
 Ref:170000006489003 Recinto:04-098-076-00186-00002 Cultivo:104007 ALMENDROS-COMUNA Regadio

(1) Superficie declarada admisible ajustada con la superficie comprometida.  
 (2) Factor de penalización valorando el alcance para el tipo de compromiso.

Puede verificar la integridad de una copia de este documento mediante la lectura del código QR adjunto o mediante el acceso a la dirección <a href="https://ws050.juntadeandalucia.es/verificarFirma">https://ws050.juntadeandalucia.es/verificarFirma</a> indicando el código de VERIFICACIÓN				
FIRMADO POR	JUAN JOSE SOLER GARCIA	FECHA	03/07/2024	
	ROCIO GUIJARRO MILLAN			
VERIFICACIÓN	Pk2jmGCJWUB3686MPKY7GEXJCD3GC4	PÁGINA	922/2334	



**INCIDENCIAS**

**INCIDENCIA DESCRIPCIÓN**

Ref:170000006488998 Recinto:04-098-076-00188-00001 Cultivo:104007 ALMENDROS-COMUNA Regadío  
Ref:170000006488999 Recinto:04-098-076-00189-00003 Cultivo:104007 ALMENDROS-COMUNA Regadío  
Ref:170000006488895 Recinto:04-098-076-00241-00017 Cultivo:104007 ALMENDROS-COMUNA Regadío

(1) Superficie declarada admisible ajustada con la superficie comprometida.  
(2) Factor de penalización valorando el alcance para el tipo de compromiso.

Puede verificar la integridad de una copia de este documento mediante la lectura del código QR adjunto o mediante el acceso a la dirección <https://ws050.juntadeandalucia.es/verificarFirma> indicando el código de VERIFICACIÓN

FIRMADO POR	JUAN JOSE SOLER GARCIA	FECHA	03/07/2024	
	ROCIO GUIJARRO MILLAN			
VERIFICACIÓN	Pk2jmGCJWUB3686MPKY7GEXJCD3GC4	PÁGINA	923/2334	



**APELLIDOS Y NOMBRE / RAZÓN SOCIAL**

GUILLEN CANTON CECILIO

**NIF**  
\*\*\*2664\*

**EXPEDIENTE**  
1014998

**ANUALIDAD DE PAGO**  
1ª

**IMPORTE POR ANUALIDAD**

	2023	2024	2025	2026	2027
IMPORTE MÁXIMO SUBVENCIONABLE	514,00 €	514,00 €	514,00 €	514,00 €	514,00 €
IMPORTE MEDIO DE TRANSFERENCIA (€/ha)	349,66 €	349,66 €	349,66 €	349,66 €	349,66 €

**RESUMEN DE UNIDADES**

Cód	GRUPO DE PAGO	Sup. Dec. Admisible (ha)	Sup. Comprometida (ha)	Sup. ajustada compromiso (1) (ha)	% sobredec.	Sup. Propuesta (ha)	Importe Declarado	Importe Topado	Importe Propuesto	Importe tras sobredec.
433	FRUTALES REGADÍO	1,47		1,47	0,00	1,47	514,00	514,00	514,00	514,00
<b>TOTAL</b>		1,47	1,47	1,47		1,47	514,00	514,00	514,00	514,00

**APLICACIÓN DE REDUCCIONES Y PENALIZACIONES**

GRUPO DE PAGO	Importe Calculado	Importe prereduc.	Criterios de subvencionabilidad y compromisos	Presentación tardía	Omisión declaración	Condicionalidad	IMPORTE (Euros) PROPUESTO
FRUTALES REGADÍO	514,00	514,00	0,00	0,00	0,00	0,00	514,00
<b>TOTAL</b>	514,00	514,00					514,00

**RESUMEN DE PAGOS**

	IMPORTE ( Euros )		
	PROPUESTO	FEADER (Eje 2)	MAPA
PROPUESTO	514,00	436,90	50,42
			CAPADR 26,68

**RECINTOS PROPUESTOS**

REF.	REFERENCIA SIGPAC	CULTIVO	DESCRIPCIÓN CULTIVO	S/R	G.PAGO	PEND. MEDIA (%)	SUP. DEC. ADMISIBLE (ha)	SUP. COMPROM. (ha)	SUP. AJUSTADA COMPROM. (1) (ha)	SUP. CONV. SIGPAC (ha)	SUP. CERTIE. (ha)	SUP. CAMPO (ha)	SUP. CAMPO DETER. CULT. DECLARADO (ha)	SUP. DEC. REDUCIDA (ha)	SUP. PROPUESTA (ha)
1700000005384118	04-051-001-00058-005	206006	NARANJO-NEWHALL	R	433	36,60	1,32	1,32	1,32		1,32			1,32	1,32
1700000005384120	04-051-001-00058-006	206001	NARANJO-LANE LATE	R	433	53,90	0,15	0,15	0,15		0,15			0,15	0,15

(1) Superficie declarada admisible ajustada con la superficie comprometida.  
(2) Factor de penalización valorando el alcance para el tipo de compromiso.

Puede verificar la integridad de una copia de este documento mediante la lectura del código QR adjunto o mediante el acceso a la dirección <https://ws050.juntadeandalucia.es/verificarFirma> indicando el código de VERIFICACIÓN

FIRMADO POR	JUAN JOSE SOLER GARCIA	FECHA	03/07/2024	
	ROCIO GUIJARRO MILLAN			
VERIFICACIÓN	Pk2jmGCJWUB3686MPKY7GEXJCD3GC4	PÁGINA	924/2334	





**APELLIDOS Y NOMBRE / RAZÓN SOCIAL**

GUILLEN FERNANDEZ JERONIMO

**NIF**  
\*\*\*\*0109\*

**EXPEDIENTE**  
1134055

**ANUALIDAD DE PAGO**

1ª

**IMPORTE POR ANUALIDAD**

	2023	2024	2025	2026	2027
IMPORTE MÁXIMO SUBVENCIONABLE	2.601,37 €	2.601,37 €	2.601,37 €	2.601,37 €	2.601,37 €
IMPORTE MEDIO DE TRANSFERENCIA (€/ha)	216,24 €	216,24 €	216,24 €	216,24 €	216,24 €

**RESUMEN DE UNIDADES**

Cód	GRUPO DE PAGO	Sup. Dec. Admisible (ha)	Sup. Comprometida (ha)	Sup. ajustada compromiso (I) (ha)	% sobredec.	Sup. Propuesta (ha)	Importe Declarado	Importe Topado	Importe Propuesto	Importe tras sobredec.
432	FRUTALES SECANO	12,03		12,03	0,00	12,03	2.601,37	2.601,37	2.601,37	2.601,37
<b>TOTAL</b>		12,03	12,03	12,03		12,03	2.601,37	2.601,37	2.601,37	2.601,37

**APLICACIÓN DE REDUCCIONES Y PENALIZACIONES**

GRUPO DE PAGO	Importe Calculado	Importe prereduc.	Criterios de subvencionabilidad y compromisos	Presentación tardía	Omisión declaración	Condicionalidad	IMPORTE (Euros) PROPUESTO
FRUTALES SECANO	2.601,37	2.601,37	0,00	0,00	0,00	0,00	2.601,37
<b>TOTAL</b>	2.601,37	2.601,37					2.601,37

**RESUMEN DE PAGOS**

	IMPORTE (Euros)			
	PROPUESTO	FEADER (Eje 2)	MAPA	CAPADR
PROPUESTO	2.601,37	2.211,16	255,19	135,02

**RECINTOS PROPUESTOS**

REF.	REFERENCIA SIGPAC	CULTIVO DESCRIPCIÓN CULTIVO	S/R	G.PAGO	PEND. MEDIA (%)	SUP. DEC. ADMISIBLE (ha)	SUP. COMPROM. (ha)	SUP. AJUSTADA COMPROM. (I) (ha)	SUP. CONV. SIGPAC (ha)	SUP. CERTIE. (ha)	SUP. CAMPO (ha)	SUP. CAMPO DETER. CULT. DECLARADO (ha)	SUP. DEC. REDUCIDA (ha)	SUP. PROPUESTA (ha)
170000004665129	04-006-001-00122-001	104007 ALMENDROS-COMUNA	S	432	24,60	2,11	2,11	2,11		2,11			2,11	2,11
1700000004665130	04-006-001-00122-004	104007 ALMENDROS-COMUNA	S	432	16,20	0,58	0,58	0,58		0,58			0,58	0,58
1700000004665131	04-006-001-00109-002	104007 ALMENDROS-COMUNA	S	432	28,10	1,18	1,18	1,18		1,18			1,18	1,18
1700000004665132	04-006-001-00120-001	104007 ALMENDROS-COMUNA	S	432	18,80	0,38	0,38	0,38		0,38			0,38	0,38
1700000004665133	04-006-003-00050-004	104007 ALMENDROS-COMUNA	S	432	10,50	0,22	0,22	0,22		0,22			0,22	0,22
1700000004665134	04-006-003-00058-001	104007 ALMENDROS-COMUNA	S	432	28,40	0,53	0,53	0,53		0,53			0,53	0,53
1700000004665135	04-006-001-00226-003	104007 ALMENDROS-COMUNA	S	432	25,40	1,42	1,42	1,42		1,42			1,42	1,42
1700000004665136	04-006-003-00050-002	104007 ALMENDROS-COMUNA	S	432	22,80	1,91	1,91	1,91		1,91			1,91	1,91
1700000004665137	04-006-003-00059-002	104007 ALMENDROS-COMUNA	S	432	31,40	2,18	2,18	2,18		2,18			2,18	2,18
1700000004665138	04-006-005-00098-001	104007 ALMENDROS-COMUNA	S	432	17,40	1,52	1,52	1,52		1,52			1,52	1,52

(1) Superficie declarada admisible ajustada con la superficie comprometida.  
(2) Factor de penalización valorando el alcance para el tipo de compromiso.

Puede verificar la integridad de una copia de este documento mediante la lectura del código QR adjunto o mediante el acceso a la dirección <https://ws050.juntadeandalucia.es/verificarFirma> indicando el código de VERIFICACIÓN

FIRMADO POR	JUAN JOSE SOLER GARCIA	FECHA	03/07/2024	
	ROCIO GUIJARRO MILLAN			
VERIFICACIÓN	Pk2jmGCJWUB3686MPKY7GEXJCD3GC4	PÁGINA	925/2334	



**APELLIDOS Y NOMBRE / RAZÓN SOCIAL**

GUILLÉN GALERA CATALINA

**NIF**  
\*\*\*2990\*

**EXPEDIENTE**  
1273967

**ANUALIDAD DE PAGO**

1ª

**IMPORTES POR ANUALIDAD**

	2023	2024	2025	2026	2027
IMPORTE MÁXIMO SUBVENCIONABLE	2.017,52 €	2.017,52 €	2.017,52 €	2.017,52 €	2.017,52 €
IMPORTE MEDIO DE TRANSFERENCIA (€/ha)	216,24 €	216,24 €	216,24 €	216,24 €	216,24 €

**RESUMEN DE UNIDADES**

Cód	GRUPO DE PAGO	Sup. Dec. Admisible (ha)	Sup. Comprometida (ha)	Sup. ajustada compromiso (1) (ha)	% sobredec.	Sup. Propuesta (ha)	Importe Declarado	Importe Topado	Importe Propuesto	Importe tras sobredec.
432	FRUTALES SECANO	9,33		9,33	0,00	9,33	2.017,52	2.017,52	2.017,52	2.017,52
<b>TOTAL</b>		9,33	9,33	9,33		9,33	2.017,52	2.017,52	2.017,52	2.017,52

**APLICACIÓN DE REDUCCIONES Y PENALIZACIONES**

GRUPO DE PAGO	Importe Calculado	Importe prereduc.	Criterios de subvencionabilidad y compromisos	Presentación tardía	Omisión declaración	Condicionalidad	IMPORTE (Euros) PROPUESTO
FRUTALES SECANO	2.017,52	2.017,52	0,00	0,00	0,00	0,00	2.017,52
<b>TOTAL</b>	2.017,52	2.017,52					2.017,52

**RESUMEN DE PAGOS**

	IMPORTE (Euros)		
	PROPUESTO	FEADER (Eje 2)	MAPA
PROPUESTO	2.017,52	1.714,89	197,92
			CAPADR 104,71

**RECINTOS PROPUESTOS**

REF.	REFERENCIA SIGPAC	CULTIVO	DESCRIPCIÓN CULTIVO	S/R	G.PAGO	PEND. MEDIA (%)	SUP. DEC. ADMISIBLE (ha)	SUP. COMPROM. (ha)	SUP. AJUSTADA COMPR.(1) (ha)	SUP. CONV. SIGPAC (ha)	SUP. CERTIE (ha)	SUP. CAMPO (ha)	SUP. CAMPO DETER. CULT. DECLARADO (ha)	SUP. DEC. REDUCIDA (ha)	SUP. PROPUESTA (ha)
5556329	04-099-030-00801-003	104007	ALMENDROS-COMUNA	S	432	23,70	3,83	3,83	3,83		3,83			3,83	3,83
5556369	04-099-030-00809-001	104007	ALMENDROS-COMUNA	S	432	14,90	5,50	5,50	5,50		5,50			5,50	5,50

(1) Superficie declarada admisible ajustada con la superficie comprometida.  
(2) Factor de penalización valorando el alcance para el tipo de compromiso.

Puede verificar la integridad de una copia de este documento mediante la lectura del código QR adjunto o mediante el acceso a la dirección <https://ws050.juntadeandalucia.es/verificarFirma> indicando el código de VERIFICACIÓN

FIRMADO POR	JUAN JOSE SOLER GARCIA	FECHA	03/07/2024	
	ROCIO GUIJARRO MILLAN			
VERIFICACIÓN	Pk2jmGCJWUB3686MPKY7GEXJCD3GC4	PÁGINA	926/2334	



<b><u>APELLIDOS Y NOMBRE / RAZÓN SOCIAL</u></b>	<b><u>NIF</u></b>	<b><u>EXPEDIENTE</u></b>	<b><u>ANUALIDAD DE PAGO</u></b>
GUILLEN GRANADOS GERTRUDIS	***2224*	1054366	

**RESUMEN DE PAGOS**

		<b><u>IMPORTE (Euros)</u></b>		
		<b><u>FEADER</u></b>	<b><u>MAPA</u></b>	<b><u>CAPADR</u></b>
		<b><u>(Eje 2)</u></b>		
PROPUESTO	<b><u>PROPUESTO</u></b>	0,00	0,00	0,00

**INCIDENCIAS**

**INCIDENCIA DESCRIPCIÓN**

- 7162 Se advierte que en el impreso DATOS DE RECINTOS no está consignada la operación solicitada en el impreso SOLICITA LINEAS DE AYUDA DE DESARROLLO RURAL.
- 101008 Expediente sin compromisos vigentes.  
Operación:6503.2

(1) Superficie declarada admisible ajustada con la superficie comprometida.  
(2) Factor de penalización valorando el alcance para el tipo de compromiso.

Puede verificar la integridad de una copia de este documento mediante la lectura del código QR adjunto o mediante el acceso a la dirección <a href="https://ws050.juntadeandalucia.es/verificarFirma">https://ws050.juntadeandalucia.es/verificarFirma</a> indicando el código de VERIFICACIÓN				
FIRMADO POR	JUAN JOSE SOLER GARCIA	FECHA	03/07/2024	
	ROCIO GUIJARRO MILLAN			
VERIFICACIÓN	Pk2jmGCJWUB3686MPKY7GEXJCD3GC4	PÁGINA	927/2334	



**APELLIDOS Y NOMBRE / RAZÓN SOCIAL**

GUILLEN LORES JUAN FRANCISCO

**NIF**

\*\*\*\*5406\*

**EXPEDIENTE**

1262362

**ANUALIDAD DE PAGO**

1ª

**IMPORTE POR ANUALIDAD**

	2023	2024	2025	2026	2027
IMPORTE MÁXIMO SUBVENCIONABLE	225,17 €	225,17 €	225,17 €	225,17 €	225,17 €
IMPORTE MEDIO DE TRANSFERENCIA (€/ha)	253,00 €	253,00 €	253,00 €	253,00 €	253,00 €

**RESUMEN DE UNIDADES**

Cód	GRUPO DE PAGO	Sup. Dec. Admisible (ha)	Sup. Comprometida (ha)	Sup. ajustada compromiso (1) (ha)	% sobredec.	Sup. Propuesta (ha)	Importe Declarado	Importe Topado	Importe Propuesto	Importe tras sobredec.
430	HORTÍCOLAS	0,89		0,89	0,00	0,89	225,17	225,17	225,17	225,17
<b>TOTAL</b>		0,89	0,89	0,89		0,89	225,17	225,17	225,17	225,17

**APLICACIÓN DE REDUCCIONES Y PENALIZACIONES**

GRUPO DE PAGO	Importe Calculado	Importe prereduc.	Criterios de subvencionabilidad y compromisos	Presentación tardía	Omisión declaración	Condicionalidad	IMPORTE (Euros) PROPUESTO
HORTÍCOLAS	225,17	225,17	0,00	0,00	0,00	0,00	225,17
<b>TOTAL</b>	225,17	225,17					225,17

**RESUMEN DE PAGOS**

	IMPORTE (Euros)		
	PROPUESTO	FEADER (Eje 2)	MAPA
PROPUESTO	225,17	191,39	22,09
			CAPADR 11,69

**RECINTOS PROPUESTOS**

REF.	REFERENCIA SIGPAC	CULTIVO	DESCRIPCIÓN CULTIVO	S/R	G.PAGO	PEND. MEDIA (%)	SUP. DEC. ADMISIBLE (ha)	SUP. COMPROM. (ha)	SUP. AJUSTADA COMPROM. (1) (ha)	SUP. CONV. SIGPAC (ha)	SUP. CERTIE. (ha)	SUP. CAMPO (ha)	SUP. CAMPO DETER. CULT. DECLARADO (ha)	SUP. DEC. REDUCIDA (ha)	SUP. PROPUESTA (ha)
5293355	04-066-188-00026-003	162000	BERENJENA-SIN VARIEDAD	R	430	4,70	0,55	0,55	0,55		0,55			0,55	0,55
5293356	04-066-206-00038-003	197000	TOMATE-SIN VARIEDAD	R	430	3,90	0,34	0,34	0,34		0,34			0,34	0,34

(1) Superficie declarada admisible ajustada con la superficie comprometida.  
 (2) Factor de penalización valorando el alcance para el tipo de compromiso.

Puede verificar la integridad de una copia de este documento mediante la lectura del código QR adjunto o mediante el acceso a la dirección <https://ws050.juntadeandalucia.es/verificarFirma> indicando el código de VERIFICACIÓN

FIRMADO POR	JUAN JOSE SOLER GARCIA	FECHA	03/07/2024	
	ROCIO GUIJARRO MILLAN			
VERIFICACIÓN	Pk2jmGCJWUB3686MPKY7GEXJCD3GC4	PÁGINA	928/2334	



**APELLIDOS Y NOMBRE / RAZÓN SOCIAL** **NIF** **EXPEDIENTE** **ANUALIDAD DE PAGO**  
 GUILLEN ROMERO MARIA DEL CARMEN \*\*\*\*7311\* 1228438 1ª

**IMPORTE POR ANUALIDAD**

	2023	2024	2025	2026	2027
IMPORTE MÁXIMO SUBVENCIONABLE	506,00 €	506,00 €	506,00 €	506,00 €	506,00 €
IMPORTE MEDIO DE TRANSFERENCIA (€/ha)	253,00 €	253,00 €	253,00 €	253,00 €	253,00 €

**RESUMEN DE UNIDADES**

Cód	GRUPO DE PAGO	Sup. Dec. Admisible (ha)	Sup. Comprometida (ha)	Sup. ajustada compromiso (1) (ha)	% sobredec.	Sup. Propuesta (ha)	Importe Declarado	Importe Topado	Importe Propuesto	Importe tras sobredec.
430	HORTÍCOLAS	2,19		2,00	0,00	2,00	506,00	506,00	506,00	506,00
<b>TOTAL</b>		2,19	2,00	2,00		2,00	506,00	506,00	506,00	506,00

**APLICACIÓN DE REDUCCIONES Y PENALIZACIONES**

GRUPO DE PAGO	Importe Calculado	Importe prereduc.	Criterios de subvencionabilidad y compromisos	Presentación tardía	Omisión declaración	Condicionalidad	IMPORTE (Euros) PROPUESTO
HORTÍCOLAS	506,00	506,00	0,00	0,00	0,00	0,00	506,00
<b>TOTAL</b>	506,00	506,00					506,00

**RESUMEN DE PAGOS**

	IMPORTE ( Euros )			
	PROPUESTO	FEADER (Eje 2)	MAPA	CAPADR
PROPUESTO	506,00	430,10	49,64	26,26

**RECINTOS PROPUESTOS**

REF.	REFERENCIA SIGPAC	CULTIVO	DESCRIPCIÓN CULTIVO	S/R	G.PAGO	PEND. MEDIA (%)	SUP. DEC. ADMISIBLE (ha)	SUP. COMPROM. (ha)	SUP. AJUSTADA COMPROM. (1) (ha)	SUP. CONV. SIGPAC (ha)	SUP. CERTIE. (ha)	SUP. CAMPO (ha)	SUP. CAMPO DETER. CULT. DECLARADO (ha)	SUP. DEC. REDUCIDA (ha)	SUP. PROPUESTA (ha)
4200602	04-066-034-00035-002	156000	SANDÍA-SIN VARIEDAD	R	430	1,70	0,53	0,50	0,50		0,50			0,50	0,50
4200606	04-066-034-00035-003	156000	SANDÍA-SIN VARIEDAD	R	430	1,60	1,66	1,50	1,50		1,50			1,50	1,50

**INCIDENCIAS****INCIDENCIA DESCRIPCIÓN**

4272 Verifica que las líneas de declaración de las Solicitudes Únicas no tienen solapes con la capa de Retroactividad Gráfica (ambas de la misma campaña) a nivel de expediente/línea de declaración gráfica de la solicitud.  
 Ref:4200606 Recinto:04-066-034-00035-00003 Cultivo: - Agregado de la referencia del recinto.:0 Zona de la referencia del recinto.:0 Superficie solapada.:0,05 Id. Incid.:95944834

(1) Superficie declarada admisible ajustada con la superficie comprometida.  
 (2) Factor de penalización valorando el alcance para el tipo de compromiso.

Puede verificar la integridad de una copia de este documento mediante la lectura del código QR adjunto o mediante el acceso a la dirección <https://ws050.juntadeandalucia.es/verificarFirma> indicando el código de VERIFICACIÓN

FIRMADO POR	JUAN JOSE SOLER GARCIA	FECHA	03/07/2024	
	ROCIO GUIJARRO MILLAN			
VERIFICACIÓN	Pk2jmGCJWUB3686MPKY7GEXJCD3GC4	PÁGINA	929/2334	



**APELLIDOS Y NOMBRE / RAZÓN SOCIAL**

GUIRAO AVELLANEDA FRANCISCO

**NIF**

\*\*\*\*2160\*

**EXPEDIENTE**

1187986

**ANUALIDAD DE PAGO**

1ª

**IMPORTE POR ANUALIDAD**

	2023	2024	2025	2026	2027
IMPORTE MÁXIMO SUBVENCIONABLE	8.649,60 €	8.649,60 €	8.649,60 €	8.649,60 €	8.649,60 €
IMPORTE MEDIO DE TRANSFERENCIA (€/ha)	216,24 €	216,24 €	216,24 €	216,24 €	216,24 €

**RESUMEN DE UNIDADES**

Cód	GRUPO DE PAGO	Sup. Dec. Admisible (ha)	Sup. Comprometida (ha)	Sup. ajustada compromiso (1) (ha)	% sobredec.	Sup. Propuesta (ha)	Importe Declarado	Importe Topado	Importe Propuesto	Importe tras sobredec.
432	FRUTALES SECANO	47,05		40,00	0,00	40,00	8.649,60	8.649,60	8.649,60	8.649,60
<b>TOTAL</b>		47,05	40,00	40,00		40,00	8.649,60	8.649,60	8.649,60	8.649,60

**APLICACIÓN DE REDUCCIONES Y PENALIZACIONES**

GRUPO DE PAGO	Importe Calculado	Importe prerreduc.	Criterios de subvencionabilidad y compromisos	Presentación tardía	Omisión declaración	Condicionabilidad	IMPORTE (Euros) PROPUESTO
FRUTALES SECANO	8.649,60	8.649,60	0,00	0,00	0,00	0,00	8.649,60
<b>TOTAL</b>	8.649,60	8.649,60					8.649,60

**RESUMEN DE PAGOS**

	IMPORTE (Euros)			
	PROPUESTO	FEADER (Eje 2)	MAPA	CAPADR
PROPUESTO	8.649,60	7.352,16	848,53	448,91

**RECINTOS PROPUESTOS**

REF.	REFERENCIA SIGPAC	CULTIVO DESCRIPCIÓN CULTIVO	S/R	G.PAGO	PEND. MEDIA (€)	SUP. DEC. ADMISIBLE (ha)	SUP. COMPROM. (ha)	SUP. AJUSTADA COMPROM. (1) (ha)	SUP. CONV. SIGPAC (ha)	SUP. CERTIE. (ha)	SUP. CAMPO (ha)	SUP. CAMPO DETER. CULT. DECLARADO (ha)	SUP. DEC. REDUCIDA (ha)	SUP. PROPUESTA (ha)
-136048	04-099-037-00019-010	104020	S	432	21,70	0,08	0,08	0,08		0,08			0,08	0,08
-1089057	04-099-035-00165-021	124022	S	432	12,50	0,03	0,03	0,03		0,03			0,03	0,03
-1089056	04-099-035-00165-004	104007	S	432	6,80	0,06	0,06	0,06		0,06			0,06	0,06
-567012	04-099-037-00040-001	104020	S	432	10,50	4,65	4,65	4,65		4,65			4,65	4,65
-567011	04-099-037-00040-001	104014	S	432	10,50	2,16	2,16	2,16		2,16			2,16	2,16
4176654	04-099-037-00012-002	104020	S	432	7,60	0,11	0,11	0,11		0,11			0,11	0,11
4176657	04-099-037-00012-003	104020	S	432	8,50	0,04	0,04	0,04		0,04			0,04	0,04
1700000006377962	04-099-035-00165-004	124048	S	432	6,80	5,09	5,09	5,09		5,09			5,09	5,09
1700000006377997	04-099-033-00094-001	104020	S	432	15,30	0,85	0,85	0,85		0,85			0,85	0,85
1700000006377998	04-099-035-00407-002	124048	S	432	9,20	4,62	4,62	4,62		4,62			4,62	4,62
1700000006377999	04-099-035-00407-001	104007	S	432	8,10	3,90	3,90	3,90		3,90			3,90	3,90
1700000006378000	04-099-035-00165-021	124022	S	432	12,50	0,36	0,36	0,36		0,36			0,36	0,36
1700000006378001	04-099-035-00215-001	124022	S	432	7,80	0,71	0,71	0,71		0,71			0,71	0,71
1700000006378002	04-099-035-00419-001	104020	S	432	7,70	3,13	3,13	3,13		3,13			3,13	3,13
1700000006378003	04-099-035-00423-001	104020	S	432	14,20	3,72	3,72	3,72		3,72			3,72	3,72
1700000006378004	04-099-035-00427-001	104020	S	432	9,30	3,16	3,16	3,16		3,16			3,16	3,16
1700000006378006	04-099-035-00534-001	104007	S	432	7,70	0,38	0,38	0,38		0,38			0,38	0,38
1700000006378007	04-099-037-00012-001	104020	S	432	8,70	1,71	1,71	1,71		1,71			1,71	1,71
1700000006378008	04-099-035-00533-002	104007	S	432	7,00	0,83	0,83	0,83		0,83			0,83	0,83
1700000006378009	04-099-037-00040-001	124022	S	432	10,50	1,04	1,04	1,04		1,04			1,04	1,04
1700000006378010	04-099-034-00030-001	104020	S	432	13,50	0,57	0,57	0,57		0,57			0,57	0,57
1700000006378011	04-099-035-00142-002	104007	S	432	6,50	0,57	0,57	0,57		0,57			0,57	0,57
1700000006378013	04-099-035-00161-002	104007	S	432	15,50	0,07	0,07	0,07		0,07			0,07	0,07
1700000006378014	04-099-037-00019-004	104020	S	432	12,40	2,29	2,29	2,29		2,29			2,29	2,29
1700000006378015	04-099-035-00165-001	124022	S	432	7,80	1,33	1,33	1,33		1,33			1,33	1,33
1700000006378016	04-099-035-00161-001	104007	S	432	9,10	0,21	0,21	0,21		0,21			0,21	0,21
1700000006378017	04-099-037-00019-008	104007	S	432	9,60	1,63	1,63	1,63		1,63			1,63	1,63
1700000006378018	04-099-037-00019-009	104007	S	432	10,00	2,20	2,20	2,20		2,20			2,20	2,20
1700000006378019	04-099-035-00162-001	104007	S	432	8,10	1,55	1,55	1,55		1,55			1,55	1,55

(1) Superficie declarada admisible ajustada con la superficie comprometida.  
(2) Factor de penalización valorando el alcance para el tipo de compromiso.

Puede verificar la integridad de una copia de este documento mediante la lectura del código QR adjunto o mediante el acceso a la dirección <https://ws050.juntadeandalucia.es/verificarFirma> indicando el código de VERIFICACIÓN

FIRMADO POR	JUAN JOSE SOLER GARCIA	FECHA	03/07/2024
	ROCIO GUIJARRO MILLAN		
VERIFICACIÓN	Pk2jmGCJWUB3686MPKY7GEXJCD3GC4	PÁGINA	930/2334





**INCIDENCIAS**

**INCIDENCIA DESCRIPCIÓN**

- 100407 Explotación solicitada no forma parte de ningún organismo de control autorizado para la producción ecológica en Andalucía o fecha de inscripción posterior al plazo establecido ( Anexo I. Criterios de Subvencionabilidad. Orden 28 de marzo de 2023 ).  
Explotación:ES040990001073 Especie:CAPRINA  
Explotación:ES040990001073 Especie:OVINA

(1) Superficie declarada admisible ajustada con la superficie comprometida.  
(2) Factor de penalización valorando el alcance para el tipo de compromiso.

Puede verificar la integridad de una copia de este documento mediante la lectura del código QR adjunto o mediante el acceso a la dirección <https://ws050.juntadeandalucia.es/verificarFirma> indicando el código de VERIFICACIÓN

FIRMADO POR	JUAN JOSE SOLER GARCIA	FECHA	03/07/2024	
	ROCIO GUIJARRO MILLAN			
VERIFICACIÓN	Pk2jmGCJWUB3686MPKY7GEXJCD3GC4	PÁGINA	931/2334	



**APELLIDOS Y NOMBRE / RAZÓN SOCIAL**

GUIRAO CABRERA MARIA

**NIF**  
\*\*\*\*5544\*

**EXPEDIENTE**  
1096373

**ANUALIDAD DE PAGO**  
1ª

**IMPORTE POR ANUALIDAD**

	2023	2024	2025	2026	2027
IMPORTE MÁXIMO SUBVENCIONABLE	2.331,07 €	2.331,07 €	2.331,07 €	2.331,07 €	2.331,07 €
IMPORTE MEDIO DE TRANSFERENCIA (€/ha)	216,24 €	216,24 €	216,24 €	216,24 €	216,24 €

**RESUMEN DE UNIDADES**

Cód	GRUPO DE PAGO	Sup. Dec. Admisible (ha)	Sup. Comprometida (ha)	Sup. ajustada compromiso (1) (ha)	% sobredec.	Sup. Propuesta (ha)	Importe Declarado	Importe Topado	Importe Propuesto	Importe tras sobredec.
432	FRUTALES SECANO	10,78		10,78	0,00	10,78	2.331,07	2.331,07	2.331,07	2.331,07
<b>TOTAL</b>		10,78	10,78	10,78		10,78	2.331,07	2.331,07	2.331,07	2.331,07

**APLICACIÓN DE REDUCCIONES Y PENALIZACIONES**

GRUPO DE PAGO	Importe Calculado	Importe prerreduc.	Criterios de subvencionabilidad y compromisos	Presentación tardía	Omisión declaración	Condicionabilidad	IMPORTE (Euros) PROPUESTO
FRUTALES SECANO	2.331,07	2.331,07	0,00	0,00	0,00	0,00	2.331,07
<b>TOTAL</b>	2.331,07	2.331,07					2.331,07

**RESUMEN DE PAGOS**

	IMPORTE (Euros)			
	PROPUESTO	PROPUESTO (Eje 2)	MAPA	CAPADR
PROPUESTO	2.331,07	1.981,41	228,68	120,98

**RECINTOS PROPUESTOS**

REF.	REFERENCIA SIGPAC	CULTIVO DESCRIPCIÓN CULTIVO	S/R	G.PAGO	PEND. MEDIA (%)	SUP. DEC. ADMISIBLE (ha)	SUP. COMPROM. (ha)	SUP. AJUSTADA COMPROM. (1) (ha)	SUP. CONV. SIGPAC (ha)	SUP. CERTIE. (ha)	SUP. CAMPO (ha)	SUP. CAMPO DETER. CULT. DECLARADO (ha)	SUP. DEC. REDUCIDA (ha)	SUP. PROPUESTA (ha)
-460293	04-099-022-00133-003	104014 ALMENDROS-FERRAGNES	S	432	17,20	0,39	0,39	0,39		0,39			0,39	0,39
1700000005841517	04-099-048-00053-006	104057 ALMENDROS-AVIJOR	S	432	13,60	0,06	0,06	0,06		0,06			0,06	0,06
1700000005841518	04-099-049-00136-001	104014 ALMENDROS-FERRAGNES	S	432	20,30	0,03	0,03	0,03		0,03			0,03	0,03
1700000005841519	04-099-048-00053-002	104057 ALMENDROS-AVIJOR	S	432	13,80	0,34	0,34	0,34		0,34			0,34	0,34
1700000005841520	04-099-022-00621-001	104057 ALMENDROS-AVIJOR	S	432	19,00	0,45	0,45	0,45		0,45			0,45	0,45
1700000005841521	04-099-048-00054-001	104057 ALMENDROS-AVIJOR	S	432	17,70	0,50	0,50	0,50		0,50			0,50	0,50
1700000005841522	04-099-022-00077-002	104022 ALMENDROS-LARGUETA	S	432	28,60	0,17	0,17	0,17		0,17			0,17	0,17
1700000005841523	04-099-022-00134-001	104014 ALMENDROS-FERRAGNES	S	432	13,00	0,23	0,23	0,23		0,23			0,23	0,23
1700000005841524	04-099-022-00644-001	104014 ALMENDROS-FERRAGNES	S	432	13,20	2,22	2,22	2,22		2,22			2,22	2,22
1700000005841525	04-099-048-00067-001	104057 ALMENDROS-AVIJOR	S	432	22,30	0,21	0,21	0,21		0,21			0,21	0,21
1700000005841526	04-099-049-00135-001	104014 ALMENDROS-FERRAGNES	S	432	13,40	0,15	0,15	0,15		0,15			0,15	0,15
1700000005841527	04-099-016-00104-005	104057 ALMENDROS-AVIJOR	S	432	13,40	5,37	5,37	5,37		5,37			5,37	5,37
1700000005841528	04-099-022-00133-001	104014 ALMENDROS-FERRAGNES	S	432	15,40	0,66	0,66	0,66		0,66			0,66	0,66

(1) Superficie declarada admisible ajustada con la superficie comprometida.  
(2) Factor de penalización valorando el alcance para el tipo de compromiso.

Puede verificar la integridad de una copia de este documento mediante la lectura del código QR adjunto o mediante el acceso a la dirección <a href="https://ws050.juntadeandalucia.es/verificarFirma">https://ws050.juntadeandalucia.es/verificarFirma</a> indicando el código de VERIFICACIÓN					
FIRMADO POR	JUAN JOSE SOLER GARCIA		FECHA		03/07/2024
	ROCIO GUIJARRO MILLAN				
VERIFICACIÓN	Pk2jmGCJWUB3686MPKY7GEXJCD3GC4		PÁGINA		932/2334





**APELLIDOS Y NOMBRE / RAZÓN SOCIAL**

GUIRAO FALCES ISABEL ROSA

**NIF**

\*\*\*\*8511\*

**EXPEDIENTE**

1096720

**ANUALIDAD DE PAGO**

1ª

**IMPORTE POR ANUALIDAD**

	2023	2024	2025	2026	2027
IMPORTE MÁXIMO SUBVENCIONABLE	7.088,35 €	7.088,35 €	7.088,35 €	7.088,35 €	7.088,35 €
IMPORTE MEDIO DE TRANSFERENCIA (€/ha)	216,24 €	216,24 €	216,24 €	216,24 €	216,24 €

**RESUMEN DE UNIDADES**

Cód	GRUPO DE PAGO	Sup. Dec. Admisible (ha)	Sup. Comprometida (ha)	Sup. ajustada compromiso (1) (ha)	% sobredec.	Sup. Propuesta (ha)	Importe Declarado	Importe Topado	Importe Propuesto	Importe tras sobredec.
432	FRUTALES SECANO	32,78		32,78	0,00	32,78	7.088,35	7.088,35	7.088,35	7.088,35
<b>TOTAL</b>		32,78	32,78	32,78		32,78	7.088,35	7.088,35	7.088,35	7.088,35

**APLICACIÓN DE REDUCCIONES Y PENALIZACIONES**

GRUPO DE PAGO	Importe Calculado	Importe prereduc.	Criterios de subvencionabilidad y compromisos	Presentación tardía	Omisión declaración	Condicionalidad	IMPORTE (Euros) PROPUESTO
FRUTALES SECANO	7.088,35	7.088,35	0,00	0,00	0,00	0,00	7.088,35
<b>TOTAL</b>	7.088,35	7.088,35					7.088,35

**RESUMEN DE PAGOS**

	IMPORTE (Euros)			
	PROPUESTO	FEADER (Eje 2)	MAPA	CAPADR
PROPUESTO	7.088,35	6.025,10	695,37	367,88

**RECINTOS PROPUESTOS**

REF.	REFERENCIA SIGPAC	CULTIVO	DESCRIPCIÓN CULTIVO	S/R	G.PAGO	PEND. MEDIA (%)	SUP. DEC. ADMISIBLE (ha)	SUP. COMPROM. (ha)	SUP. AJUSTADA COMPROM. (1) (ha)	SUP. CONV. SIGPAC (ha)	SUP. CERTIE. (ha)	SUP. CAMPO (ha)	SUP. CAMPO DETER. CULT. DECLARADO (ha)	SUP. DEC. REDUCIDA (ha)	SUP. PROPUESTA (ha)
-925769	04-099-013-00128-025	104020	ALMENDROS-GUARA	S	432	28,20	2,21	2,21	2,21		2,21			2,21	2,21
-925768	04-099-013-00128-023	104020	ALMENDROS-GUARA	S	432	25,40	7,19	7,19	7,19		7,19			7,19	7,19
-925767	04-099-013-00128-021	104020	ALMENDROS-GUARA	S	432	20,10	0,19	0,19	0,19		0,19			0,19	0,19
-925766	04-099-013-00128-020	104020	ALMENDROS-GUARA	S	432	31,60	5,72	5,72	5,72		5,72			5,72	5,72
1700000003494794	04-099-012-00012-001	104020	ALMENDROS-GUARA	S	432	28,10	6,03	6,03	6,03		6,03			6,03	6,03
1700000003494795	04-099-012-00426-001	104020	ALMENDROS-GUARA	S	432	27,50	0,16	0,16	0,16		0,16			0,16	0,16
1700000003494796	04-099-013-00128-002	104020	ALMENDROS-GUARA	S	432	27,30	10,80	10,80	10,80		10,80			10,80	10,80
1700000003494798	04-099-012-00429-001	104020	ALMENDROS-GUARA	S	432	28,60	0,48	0,48	0,48		0,48			0,48	0,48

**INCIDENCIAS**

**INCIDENCIA DESCRIPCIÓN**

- 100402 Recinto solicitado no forma parte de ningún organismo de control autorizado para la producción ecológica en Andalucía o fecha de inscripción posterior al plazo establecido ( Anexo I. Criterios de Subvencionabilidad. Orden 28 de marzo de 2023 ). Ref:-925770 Recinto:04-099-013-00129-00007 Cultivo:104020 ALMENDROS-GUARA Secano
- 100424 Solicita recinto que no está comprometido para la operación. Ref:-925770 Recinto:04-099-013-00129-00007 Cultivo:104020 ALMENDROS-GUARA Secano

(1) Superficie declarada admisible ajustada con la superficie comprometida.  
(2) Factor de penalización valorando el alcance para el tipo de compromiso.

Puede verificar la integridad de una copia de este documento mediante la lectura del código QR adjunto o mediante el acceso a la dirección <a href="https://ws050.juntadeandalucia.es/verificarFirma">https://ws050.juntadeandalucia.es/verificarFirma</a> indicando el código de VERIFICACIÓN				
FIRMADO POR	JUAN JOSE SOLER GARCIA	FECHA	03/07/2024	
	ROCIO GUIJARRO MILLAN			
VERIFICACIÓN	Pk2jmGCJWUB3686MPKY7GEXJCD3GC4	PÁGINA	933/2334	



**APELLIDOS Y NOMBRE / RAZÓN SOCIAL**

GUIRAO FERNANDEZ ANTONIA MARIA

**NIF**

\*\*\*\*8665\*

**EXPEDIENTE**

1101526

**ANUALIDAD DE PAGO**

1ª

**IMPORTE POR ANUALIDAD**

	2023	2024	2025	2026	2027
IMPORTE MÁXIMO SUBVENCIONABLE	4.043,54 €	4.043,54 €	4.043,54 €	4.043,54 €	4.043,54 €
IMPORTE MEDIO DE TRANSFERENCIA (€/ha)	109,23 €	109,23 €	109,23 €	109,23 €	109,23 €

**RESUMEN DE UNIDADES**

Cód	GRUPO DE PAGO	Sup. Dec. Admisible (ha)	Sup. Comprometida (ha)	Sup. ajustada compromiso (1) (ha)	% sobredec.	Sup. Propuesta (ha)	Importe Declarado	Importe Topado	Importe Propuesto	Importe tras sobredec.
426	HERBÁCEOS	16,05		16,02	0,00	16,02	2.421,74	2.421,74	2.421,74	2.421,74
432	FRUTALES SECANO	7,50		7,50	0,00	7,50	1.621,80	1.621,80	1.621,80	1.621,80
434	HERBÁCEOS NO ELEGIBLES	13,50		13,50	0,00	13,50	0,00	0,00	0,00	0,00
<b>TOTAL</b>		<b>37,05</b>	<b>37,02</b>	<b>37,02</b>		<b>37,02</b>	<b>4.043,54</b>	<b>4.043,54</b>	<b>4.043,54</b>	<b>4.043,54</b>

**APLICACIÓN DE REDUCCIONES Y PENALIZACIONES**

GRUPO DE PAGO	Importe Calculado	Importe prereduc.	Criterios de subvencionabilidad y compromisos	Presentación tardía	Omisión declaración	Condicionabilidad	IMPORTE (Euros) PROPUESTO
FRUTALES SECANO	1.621,80	1.621,80	0,00	0,00	0,00	0,00	1.621,80
HERBÁCEOS	2.421,74	2.421,74	0,00	0,00	0,00	0,00	2.421,74
HERBÁCEOS NO ELEGIBLES	0,00	0,00	0,00	0,00	0,00	0,00	0,00
<b>TOTAL</b>	<b>4.043,54</b>	<b>4.043,54</b>					<b>4.043,54</b>

**RESUMEN DE PAGOS**

	IMPORTE (Euros)			
	PROPUESTO	FEADER (Eje 2)	MAPA	CAPADR
PROPUESTO	4.043,54	3.437,01	396,67	209,86

**RECINTOS PROPUESTOS**

REF.	REFERENCIA SIGPAC	CULTIVO DESCRIPCIÓN CULTIVO	S/R G.PAGO	PEND. MEDIA (%)	SUP. DEC. ADMISIBLE (ha)	SUP. COMPROM. (ha)	SUP. AJUSTADA COMPR.(1) (ha)	SUP. CONV. SIGPAC (ha)	SUP. CERTIF. (ha)	SUP. CAMPO (ha)	SUP. CAMPO DETER. CULT. DECLARADO (ha)	SUP. DEC. REDUCIDA (ha)	SUP. PROPUESTA (ha)
-888448	04-098-105-00050-021	8000 AVENA-SIN VARIEDAD	S 426	14,50	0,03	0,03	0,03		0,03			0,03	0,03
-510775	04-098-105-00049-006	8000 AVENA-SIN VARIEDAD	S 426	15,70	1,04	1,04	1,04		1,04			1,04	1,04
1700000005891994	04-098-107-00020-002	1084 TRIGO BLANDO-ETECHO	S 426	8,20	2,38	2,38	2,38		2,38			2,38	2,38
1700000005891995	04-098-107-00020-003	1084 TRIGO BLANDO-ETECHO	S 426	5,90	2,15	2,15	2,15		2,15			2,15	2,15
1700000005891999	04-098-108-00196-002	8000 AVENA-SIN VARIEDAD	S 426	8,50	1,30	1,30	1,30		1,30			1,30	1,30
1700000005892003	04-098-108-00198-002	1084 TRIGO BLANDO-ETECHO	S 426	8,60	2,82	2,82	2,82		2,82			2,82	2,82
1700000005892005	04-098-108-00196-007	8000 AVENA-SIN VARIEDAD	S 426	10,80	0,66	0,66	0,66		0,66			0,66	0,66
1700000005892007	04-098-105-00017-001	8000 AVENA-SIN VARIEDAD	S 426	10,70	0,67	0,64	0,64		0,67			0,64	0,64
1700000005892009	04-098-108-00199-001	1084 TRIGO BLANDO-ETECHO	S 426	9,00	5,00	5,00	5,00		5,00			5,00	5,00
1700000005892010	04-098-108-00233-003	104057 ALMENDROS-AVIJOR	S 432	12,20	0,22	0,22	0,22		0,22			0,22	0,22
1700000005892011	04-098-108-00234-004	104057 ALMENDROS-AVIJOR	S 432	13,50	3,10	3,10	3,10		3,10			3,10	3,10
1700000005892012	04-098-108-00210-001	104057 ALMENDROS-AVIJOR	S 432	15,40	0,76	0,76	0,76		0,76			0,76	0,76
1700000005892013	04-098-108-00211-003	104057 ALMENDROS-AVIJOR	S 432	15,40	0,20	0,20	0,20		0,20			0,20	0,20
1700000005892014	04-098-108-00234-006	104057 ALMENDROS-AVIJOR	S 432	11,50	0,34	0,34	0,34		0,34			0,34	0,34
1700000005892016	04-098-105-00021-001	104020 ALMENDROS-GUARA	S 432	9,00	2,88	2,88	2,88		2,88			2,88	2,88
-1324034	04-098-105-00016-001	20000 BARBECHO TRADICIONAL-SIN VARIEDAD	S 434	9,60	7,94	7,94	7,94		11,34			7,94	7,94
1700000005891990	04-098-107-00031-005	20000 BARBECHO TRADICIONAL-SIN VARIEDAD	S 434	7,10	0,39	0,39	0,39		0,39			0,39	0,39
1700000005891992	04-098-107-00031-003	20000 BARBECHO TRADICIONAL-SIN VARIEDAD	S 434	7,30	4,66	4,66	4,66		4,66			4,66	4,66
1700000005891993	04-098-107-00031-007	20000 BARBECHO TRADICIONAL-SIN VARIEDAD	S 434	6,80	0,51	0,51	0,51		0,51			0,51	0,51

**INCIDENCIAS**

**INCIDENCIA DESCRIPCIÓN**

4272 Verifica que las líneas de declaración de las Solicitudes Únicas no tienen solapes con la capa de Retroactividad Gráfica (ambas de la misma campaña) a nivel de expediente/línea de declaración gráfica de la solicitud.  
 Ref:1700000005892007 Recinto:04-098-105-00017-00001 Cultivo: - Agregado de la referencia del recinto.:0 Zona de la referencia del recinto.:0 Superficie solapada.:0,03 Id. Incid.:95939535

(1) Superficie declarada admisible ajustada con la superficie comprometida.  
 (2) Factor de penalización valorando el alcance para el tipo de compromiso.

Puede verificar la integridad de una copia de este documento mediante la lectura del código QR adjunto o mediante el acceso a la dirección <a href="https://ws050.juntadeandalucia.es/verificarFirma">https://ws050.juntadeandalucia.es/verificarFirma</a> indicando el código de VERIFICACIÓN					
FIRMADO POR	JUAN JOSE SOLER GARCIA		FECHA		03/07/2024
	ROCIO GUIJARRO MILLAN				
VERIFICACIÓN	Pk2jmGCJWUB3686MPKY7GEXJCD3GC4		PÁGINA		934/2334



**APELLIDOS Y NOMBRE / RAZÓN SOCIAL** **NIF** **EXPEDIENTE** **ANUALIDAD DE PAGO**  
 GUIRAO LASO ANGELA \*\*\*\*9617\* 1231081 1ª

**IMPORTE POR ANUALIDAD**

	2023	2024	2025	2026	2027
IMPORTE MÁXIMO SUBVENCIONABLE	3.896,64 €	3.896,64 €	3.896,64 €	3.896,64 €	3.896,64 €
IMPORTE MEDIO DE TRANSFERENCIA (€/ha)	216,24 €	216,24 €	216,24 €	216,24 €	216,24 €

**RESUMEN DE UNIDADES**

Cód	GRUPO DE PAGO	Sup. Admisible (ha)	Sup. Comprometida (ha)	Sup. ajustada compromiso (1) (ha)	% sobredec.	Sup. Propuesta (ha)	Importe Declarado	Importe Topado	Importe Propuesto	Importe tras sobredec.
432	FRUTALES SECANO	18,02		18,02	0,00	18,02	3.896,64	3.896,64	3.896,64	3.896,64
<b>TOTAL</b>		18,02	18,02	18,02		18,02	3.896,64	3.896,64	3.896,64	3.896,64

**APLICACIÓN DE REDUCCIONES Y PENALIZACIONES**

GRUPO DE PAGO	Importe Calculado	Importe prereduc.	Criterios de subvencionabilidad y compromisos	Presentación tardía	Omisión declaración	Condicionabilidad	IMPORTE (Euros) PROPUESTO
FRUTALES SECANO	3.896,64	3.896,64	0,00	0,00	0,00	0,00	3.896,64
<b>TOTAL</b>	3.896,64	3.896,64					3.896,64

**RESUMEN DE PAGOS**

	IMPORTE (Euros)			
	PROPUESTO	FEADER (Eje 2)	MAPA	CAPADR
PROPUESTO	3.896,64	3.312,14	382,26	202,24

**RECINTOS PROPUESTOS**

REF.	REFERENCIA SIGPAC	CULTIVO DESCRIPCIÓN CULTIVO	S/R	G.PAGO	PEND. MEDIA (€)	SUP. DEC. ADMISIBLE (ha)	SUP. COMPROM. (ha)	SUP. AJUSTADA COMPROM. (1) (ha)	SUP. CONV. SIGPAC (ha)	SUP. CERTIE (ha)	SUP. CAMPO (ha)	SUP. CAMPO DETER. CULT. DECLARADO (ha)	SUP. DEC. REDUCIDA (ha)	SUP. PROPUESTA (ha)
-1493969	04-089-002-00541-005	104007 ALMENDROS-COMUNA	S	432	13,90	2,04	2,04	2,04		2,04			2,04	2,04
-1493967	04-099-019-00127-002	104007 ALMENDROS-COMUNA	S	432	17,50	0,22	0,22	0,22		0,22			0,22	0,22
-1493965	04-099-019-00129-001	104012 ALMENDROS-FELISIA	S	432	26,70	0,28	0,28	0,28		0,28			0,28	0,28
-1005833	04-089-002-00202-007	104007 ALMENDROS-COMUNA	S	432	14,50	0,02	0,02	0,02		0,02			0,02	0,02
4224933	04-099-021-00129-011	104007 ALMENDROS-COMUNA	S	432	17,00	0,13	0,13	0,13		0,13			0,13	0,13
4224952	04-099-021-00129-003	104007 ALMENDROS-COMUNA	S	432	28,20	0,84	0,84	0,84		0,84			0,84	0,84
4224966	04-099-021-00129-004	104007 ALMENDROS-COMUNA	S	432	25,90	2,25	2,25	2,25		2,25			2,25	2,25
1700000006685436	04-099-021-00129-002	104007 ALMENDROS-COMUNA	S	432	18,90	3,31	3,31	3,31		3,31			3,31	3,31
1700000006685438	04-089-002-00201-005	104007 ALMENDROS-COMUNA	S	432	27,10	1,19	1,19	1,19		1,19			1,19	1,19
1700000006685439	04-099-021-00126-006	104007 ALMENDROS-COMUNA	S	432	28,60	2,76	2,76	2,76		2,76			2,76	2,76
1700000006685440	04-089-002-00202-002	104007 ALMENDROS-COMUNA	S	432	22,20	0,42	0,42	0,42		0,42			0,42	0,42
1700000006685441	04-099-021-00126-007	104007 ALMENDROS-COMUNA	S	432	44,30	0,09	0,09	0,09		0,09			0,09	0,09
1700000006685443	04-099-021-00129-001	104007 ALMENDROS-COMUNA	S	432	18,60	1,27	1,27	1,27		1,27			1,27	1,27
1700000006685444	04-099-019-00126-001	104007 ALMENDROS-COMUNA	S	432	17,70	0,77	0,77	0,77		0,77			0,77	0,77
1700000006685445	04-089-002-00201-008	104007 ALMENDROS-COMUNA	S	432	27,50	0,64	0,64	0,64		0,64			0,64	0,64
1700000006685446	04-099-021-00129-028	104007 ALMENDROS-COMUNA	S	432	27,40	0,01	0,01	0,01		0,01			0,01	0,01
1700000006685447	04-099-021-00133-001	104007 ALMENDROS-COMUNA	S	432	18,10	1,46	1,46	1,46		1,46			1,46	1,46
1700000006685448	04-089-002-00216-001	104007 ALMENDROS-COMUNA	S	432	27,40	0,32	0,32	0,32		0,32			0,32	0,32

**INCIDENCIAS**

**INCIDENCIA DESCRIPCIÓN**

100422 Recinto declarado por error para una operación de la 6503, que se ha corregido de oficio desmarcando la operación incorrecta, de acuerdo con la fecha de inscripción del recinto en la producción ecológica.  
 Ref.-1493969 Recinto:04-089-002-00541-00005 Cultivo:104007 ALMENDROS-COMUNA Secano  
 Ref.-1493967 Recinto:04-099-019-00127-00002 Cultivo:104007 ALMENDROS-COMUNA Secano  
 Ref.-1493965 Recinto:04-099-019-00129-00001 Cultivo:104012 ALMENDROS-FELISIA Secano

(1) Superficie declarada admisible ajustada con la superficie comprometida.  
 (2) Factor de penalización valorando el alcance para el tipo de compromiso.

Puede verificar la integridad de una copia de este documento mediante la lectura del código QR adjunto o mediante el acceso a la dirección <a href="https://ws050.juntadeandalucia.es/verificarFirma">https://ws050.juntadeandalucia.es/verificarFirma</a> indicando el código de VERIFICACIÓN				
FIRMADO POR	JUAN JOSE SOLER GARCIA	FECHA	03/07/2024	
	ROCIO GUIJARRO MILLAN			
VERIFICACIÓN	Pk2jmGCJWUB3686MPKY7GEXJCD3GC4	PÁGINA	935/2334	



**APELLIDOS Y NOMBRE / RAZÓN SOCIAL**

GUIRAO MARTINEZ PEDRO

**NIF**  
\*\*\*\*2024\*

**EXPEDIENTE**  
1101058

**ANUALIDAD DE PAGO**

1ª

**IMPORTES POR ANUALIDAD**

	2023	2024	2025	2026	2027
IMPORTE MÁXIMO SUBVENCIONABLE	1.368,80 €	1.368,80 €	1.368,80 €	1.368,80 €	1.368,80 €
IMPORTE MEDIO DE TRANSFERENCIA (€/ha)	216,24 €	216,24 €	216,24 €	216,24 €	216,24 €

**RESUMEN DE UNIDADES**

Cód	GRUPO DE PAGO	Sup. Dec. Admisible (ha)	Sup. Comprometida (ha)	Sup. ajustada compromiso (I) (ha)	% sobredec.	Sup. Propuesta (ha)	Importe Declarado	Importe Topado	Importe Propuesto	Importe tras sobredec.
432	FRUTALES SECANO	6,33		6,33	0,00	6,33	1.368,80	1.368,80	1.368,80	1.368,80
<b>TOTAL</b>		6,33	6,33	6,33		6,33	1.368,80	1.368,80	1.368,80	1.368,80

**APLICACIÓN DE REDUCCIONES Y PENALIZACIONES**

GRUPO DE PAGO	Importe Calculado	Importe prerreduc.	Criterios de subvencionabilidad y compromisos	Presentación tardía	Omisión declaración	Condicionalidad	IMPORTE (Euros) PROPUESTO
FRUTALES SECANO	1.368,80	1.368,80	0,00	0,00	0,00	0,00	1.368,80
<b>TOTAL</b>	1.368,80	1.368,80					1.368,80

**RESUMEN DE PAGOS**

	IMPORTE ( Euros )			
	PROPUESTO	FEADER (Eje 2)	MAPA	CAPADR
PROPUESTO	1.368,80	1.163,48	134,28	71,04

**RECINTOS PROPUESTOS**

REF.	REFERENCIA SIGPAC	CULTIVO	DESCRIPCIÓN CULTIVO	S/R	G.PAGO	PEND. MEDIA (%)	SUP. DEC. ADMISIBLE (ha)	SUP. COMPROM. (ha)	SUP. AJUSTADA COMPR.(I) (ha)	SUP. CONV. SIGPAC (ha)	SUP. CERTIE (ha)	SUP. CAMPO (ha)	SUP. CAMPO DETER. CULT. DECLARADO (ha)	SUP. DEC. REDUCIDA (ha)	SUP. PROPUESTA (ha)
-1485953	04-098-037-00056-001	104014	ALMENDROS-FERRAGNES	S	432	14,90	0,93	0,93	0,93		0,93			0,93	0,93
1700000005871771	04-098-037-00056-001	104014	ALMENDROS-FERRAGNES	S	432	14,90	5,00	5,00	5,00		5,00			5,00	5,00
1700000005871772	04-098-037-00060-002	104014	ALMENDROS-FERRAGNES	S	432	19,80	0,40	0,40	0,40		0,40			0,40	0,40

**INCIDENCIAS**

**INCIDENCIA DESCRIPCIÓN**

100424 Solicita recinto que no está comprometido para la operación.

Ref:1700000005871773 Recinto:04-098-077-00047-00001 Cultivo:104042 ALMENDROS-TUONO Regadio

(1) Superficie declarada admisible ajustada con la superficie comprometida.  
(2) Factor de penalización valorando el alcance para el tipo de compromiso.

Puede verificar la integridad de una copia de este documento mediante la lectura del código QR adjunto o mediante el acceso a la dirección <https://ws050.juntadeandalucia.es/verificarFirma> indicando el código de VERIFICACIÓN

FIRMADO POR	JUAN JOSE SOLER GARCIA	FECHA	03/07/2024	
	ROCIO GUIJARRO MILLAN			
VERIFICACIÓN	Pk2jmGCJWUB3686MPKY7GEXJCD3GC4	PÁGINA	936/2334	



<u>APELLIDOS Y NOMBRE / RAZÓN SOCIAL</u>	<u>NIF</u>	<u>EXPEDIENTE</u>	<u>ANUALIDAD DE PAGO</u>
GUIRAO OLIVER ANTONIO	****7083*	1232629	1ª
<u>IMPORTE POR ANUALIDAD</u>			

	<u>2023</u>	<u>2024</u>	<u>2025</u>	<u>2026</u>	<u>2027</u>
IMPORTE MÁXIMO SUBVENCIONABLE	361,12 €	361,12 €	361,12 €	361,12 €	361,12 €
IMPORTE MEDIO DE TRANSFERENCIA (€/ha)	216,24 €	216,24 €	216,24 €	216,24 €	216,24 €

RESUMEN DE UNIDADES

<u>Cód</u>	<u>GRUPO DE PAGO</u>	<u>Sup. Dec. Admisible (ha)</u>	<u>Sup. Comprometida (ha)</u>	<u>Sup. ajustada compromiso (1) (ha)</u>	<u>% sobredec.</u>	<u>Sup. Propuesta (ha)</u>	<u>Importe Declarado</u>	<u>Importe Topado</u>	<u>Importe Propuesto</u>	<u>Importe tras sobredec.</u>
432	FRUTALES SECANO	1,67		1,67	0,00	1,67	361,12	361,12	361,12	361,12
<b>TOTAL</b>		1,67	1,67	1,67		1,67	361,12	361,12	361,12	361,12

APLICACIÓN DE REDUCCIONES Y PENALIZACIONES

<u>GRUPO DE PAGO</u>	<u>Importe Calculado</u>	<u>Importe prereduc.</u>	<u>Criterios de subvencionabilidad y compromisos</u>	<u>Presentación tardía</u>	<u>Omisión declaración</u>	<u>Condicionabilidad</u>	<u>IMPORTE (Euros) PROPUESTO</u>
FRUTALES SECANO	361,12	361,12	0,00	0,00	0,00	0,00	361,12
<b>TOTAL</b>	361,12	361,12					361,12

RESUMEN DE PAGOS

	<u>IMPORTE ( Euros )</u>		
	<u>PROPUESTO</u>	<u>FEADER (Eje 2)</u>	<u>MAPA</u>
PROPUESTO	361,12	306,95	35,43
			<u>CAPADR</u>
			18,74

RECINTOS PROPUESTOS

<u>REF.</u>	<u>REFERENCIA SIGPAC</u>	<u>CULTIVO</u>	<u>DESCRIPCIÓN CULTIVO</u>	<u>S/R</u>	<u>G.PAGO</u>	<u>PEND. MEDIA (%)</u>	<u>SUP. DEC. ADMISIBLE (ha)</u>	<u>SUP. COMPROM. (ha)</u>	<u>SUP. AJUSTADA COMPROM. (1) (ha)</u>	<u>SUP. CONV. SIGPAC (ha)</u>	<u>SUP. CERTIE (ha)</u>	<u>SUP. CAMPO (ha)</u>	<u>SUP. CAMPO DETER. CULT. DECLARADO (ha)</u>	<u>SUP. DEC. REDUCIDA (ha)</u>	<u>SUP. PROPUESTA (ha)</u>
170000007004854	04-037-003-00157-001	104020	ALMENDROS-GUARA	S	432	11,00	1,67	1,67	1,67		1,67			1,67	1,67

(1) Superficie declarada admisible ajustada con la superficie comprometida.  
 (2) Factor de penalización valorando el alcance para el tipo de compromiso.

Puede verificar la integridad de una copia de este documento mediante la lectura del código QR adjunto o mediante el acceso a la dirección <a href="https://ws050.juntadeandalucia.es/verificarFirma">https://ws050.juntadeandalucia.es/verificarFirma</a> indicando el código de VERIFICACIÓN					
FIRMADO POR	JUAN JOSE SOLER GARCIA		FECHA		03/07/2024
	ROCIO GUIJARRO MILLAN				
VERIFICACIÓN	Pk2jmGCJWUB3686MPKY7GEXJCD3GC4		PÁGINA		937/2334



**APELLIDOS Y NOMBRE / RAZÓN SOCIAL**

GUIRAO PARRA ANTONIO

**NIF**

\*\*\*\*6636\*

**EXPEDIENTE**

1225402

**ANUALIDAD DE PAGO**

1ª

**IMPORTE POR ANUALIDAD**

	2023	2024	2025	2026	2027
IMPORTE MÁXIMO SUBVENCIONABLE	3.106,60 €	3.106,60 €	3.106,60 €	3.106,60 €	3.106,60 €
IMPORTE MEDIO DE TRANSFERENCIA (€/ha)	217,70 €	217,70 €	217,70 €	217,70 €	217,70 €

**RESUMEN DE UNIDADES**

Cód	GRUPO DE PAGO	Sup. Dec. Admisible (ha)	Sup. Comprometida (ha)	Sup. ajustada compromiso (1) (ha)	% sobredec.	Sup. Propuesta (ha)	Importe Declarado	Importe Topado	Importe Propuesto	Importe tras sobredec.
431	VIÑEDO	0,88		0,88	0,00	0,88	211,15	211,15	211,15	211,15
432	FRUTALES SECANO	13,39		13,39	0,00	13,39	2.895,45	2.895,45	2.895,45	2.895,45
<b>TOTAL</b>		14,27	14,27	14,27		14,27	3.106,60	3.106,60	3.106,60	3.106,60

**APLICACIÓN DE REDUCCIONES Y PENALIZACIONES**

GRUPO DE PAGO	Importe Calculado	Importe prereduc.	Criterios de			Omisión declaración	Condicionalidad	IMPORTE (Euros)	
			subvencionabilidad y compromisos	Presentación tardía				PROPUESTO	
FRUTALES SECANO	2.895,45	2.895,45	0,00	0,00	0,00	0,00	0,00	2.895,45	
VIÑEDO	211,15	211,15	0,00	0,00	0,00	0,00	0,00	211,15	
<b>TOTAL</b>	3.106,60	3.106,60						3.106,60	

**RESUMEN DE PAGOS**

PROPUESTO	IMPORTE ( Euros )			
	PROPUESTO	FEADER (Eje 2)	MAPA	CAPADR
PROPUESTO	3.106,60	2.640,61	304,75	161,24

**RECINTOS PROPUESTOS**

REF.	REFERENCIA SIGPAC	CULTIVO DESCRIPCIÓN CULTIVO	S/R G.PAGO	PEND. MEDIA (%)	SUP. DEC. ADMISIBLE (ha)	SUP. COMPROM. (ha)	SUP. AJUSTADA COMPR.(1) (ha)	SUP. CONV. SIGPAC (ha)	SUP. CERTIF. (ha)	SUP. CAMPO (ha)	SUP. CAMPO DETER. CULT. DECLARADO (ha)	SUP. DEC. REDUCIDA (ha)	SUP. PROPUESTA (ha)
-1565946	04-099-021-00102-001	102198 VIÑEDO VINIFICACIÓN-TEMPRANILLO	S 431	15,50	0,05	0,05	0,05	0,05	0,05	0,05		0,05	0,05
170000005548808	04-099-021-00086-002	102146 VIÑEDO VINIFICACIÓN-PALOMINO	S 431	15,90	0,03	0,03	0,03	0,03	0,03	0,03		0,03	0,03
170000005548809	04-099-021-00101-002	102198 VIÑEDO VINIFICACIÓN-TEMPRANILLO	S 431	15,20	0,23	0,23	0,23	0,23	0,23	0,23		0,23	0,23
170000005548810	04-099-021-00102-001	102198 VIÑEDO VINIFICACIÓN-TEMPRANILLO	S 431	15,50	0,20	0,20	0,20	0,20	0,20	0,20		0,20	0,20
170000005548811	04-099-021-00106-003	102198 VIÑEDO VINIFICACIÓN-TEMPRANILLO	S 431	19,20	0,07	0,07	0,07	0,07	0,07	0,07		0,07	0,07
170000005548812	04-099-021-90016-004	102198 VIÑEDO VINIFICACIÓN-TEMPRANILLO	S 431	16,30	0,04	0,04	0,04	0,04	0,04	0,04		0,04	0,04
170000005548816	04-099-021-90016-007	102198 VIÑEDO VINIFICACIÓN-TEMPRANILLO	S 431	18,20	0,02	0,02	0,02	0,02	0,02	0,02		0,02	0,02
170000005548817	04-099-021-00100-003	102198 VIÑEDO VINIFICACIÓN-TEMPRANILLO	S 431	18,20	0,04	0,04	0,04	0,04	0,04	0,04		0,04	0,04
170000005548818	04-099-021-00089-002	102146 VIÑEDO VINIFICACIÓN-PALOMINO	S 431	18,90	0,20	0,20	0,20	0,20	0,20	0,20		0,20	0,20
-929526	04-099-021-00081-022	104024 ALMENDROS-MARCONA	S 432	23,30	0,91	0,91	0,91	0,91	0,91	0,91		0,91	0,91
-929525	04-099-021-00069-014	104007 ALMENDROS-COMUNA	S 432	24,80	0,73	0,73	0,73	0,73	0,73	0,73		0,73	0,73
170000005548820	04-053-001-00069-003	104007 ALMENDROS-COMUNA	S 432	17,00	0,07	0,07	0,07	0,07	0,07	0,07		0,07	0,07
170000005548821	04-099-021-00090-001	104007 ALMENDROS-COMUNA	S 432	19,20	0,13	0,13	0,13	0,13	0,13	0,13		0,13	0,13
170000005548822	04-099-021-00091-001	104007 ALMENDROS-COMUNA	S 432	21,60	1,46	1,46	1,46	1,46	1,46	1,46		1,46	1,46
170000005548826	04-099-021-00053-004	104024 ALMENDROS-MARCONA	S 432	24,00	0,72	0,72	0,72	0,72	0,72	0,72		0,72	0,72
170000005548827	04-099-021-00071-003	104007 ALMENDROS-COMUNA	S 432	25,70	0,20	0,20	0,20	0,20	0,20	0,20		0,20	0,20
170000005548828	04-099-021-00072-002	104007 ALMENDROS-COMUNA	S 432	21,80	1,87	1,87	1,87	1,87	1,87	1,87		1,87	1,87
170000005548829	04-099-021-00073-001	104007 ALMENDROS-COMUNA	S 432	26,30	0,13	0,13	0,13	0,13	0,13	0,13		0,13	0,13
170000005548830	04-099-021-00074-001	104007 ALMENDROS-COMUNA	S 432	26,60	0,24	0,24	0,24	0,24	0,24	0,24		0,24	0,24
170000005548831	04-099-021-00025-004	104007 ALMENDROS-COMUNA	S 432	15,20	0,08	0,08	0,08	0,08	0,08	0,08		0,08	0,08
170000005548833	04-099-021-00072-001	104007 ALMENDROS-COMUNA	S 432	17,20	0,35	0,35	0,35	0,35	0,35	0,35		0,35	0,35
170000005548834	04-053-001-00070-001	104007 ALMENDROS-COMUNA	S 432	13,30	0,21	0,21	0,21	0,21	0,21	0,21		0,21	0,21
170000005548835	04-099-021-00092-001	104007 ALMENDROS-COMUNA	S 432	18,80	0,54	0,54	0,54	0,54	0,54	0,54		0,54	0,54
170000005548836	04-099-021-00099-002	104007 ALMENDROS-COMUNA	S 432	19,10	1,01	1,01	1,01	1,01	1,01	1,01		1,01	1,01
170000005548837	04-099-021-00100-001	104007 ALMENDROS-COMUNA	S 432	16,20	1,05	1,05	1,05	1,05	1,05	1,05		1,05	1,05
170000005548838	04-099-021-00102-002	104024 ALMENDROS-MARCONA	S 432	16,30	0,31	0,31	0,31	0,31	0,31	0,31		0,31	0,31
170000005548839	04-099-021-00103-001	104024 ALMENDROS-MARCONA	S 432	13,20	0,15	0,15	0,15	0,15	0,15	0,15		0,15	0,15
170000005548841	04-099-021-00081-015	104024 ALMENDROS-MARCONA	S 432	21,40	0,22	0,22	0,22	0,22	0,22	0,22		0,22	0,22
170000005548842	04-053-048-00930-001	104007 ALMENDROS-COMUNA	S 432	11,80	0,39	0,39	0,39	0,39	0,39	0,39		0,39	0,39
170000005548843	04-099-021-00025-003	104007 ALMENDROS-COMUNA	S 432	33,20	0,66	0,66	0,66	0,66	0,66	0,66		0,66	0,66
170000005548845	04-099-021-00104-001	104024 ALMENDROS-MARCONA	S 432	11,60	0,15	0,15	0,15	0,15	0,15	0,15		0,15	0,15
170000005548846	04-099-021-00027-004	104007 ALMENDROS-COMUNA	S 432	17,70	0,18	0,18	0,18	0,18	0,18	0,18		0,18	0,18
170000005548847	04-099-021-00087-002	104007 ALMENDROS-COMUNA	S 432	14,80	0,13	0,13	0,13	0,13	0,13	0,13		0,13	0,13
170000005548848	04-099-021-00089-001	104007 ALMENDROS-COMUNA	S 432	22,20	1,50	1,50	1,50	1,50	1,50	1,50		1,50	1,50

(1) Superficie declarada admisible ajustada con la superficie comprometida.  
(2) Factor de penalización valorando el alcance para el tipo de compromiso.

Puede verificar la integridad de una copia de este documento mediante la lectura del código QR adjunto o mediante el acceso a la dirección <a href="https://ws050.juntadeandalucia.es/verificarFirma">https://ws050.juntadeandalucia.es/verificarFirma</a> indicando el código de VERIFICACIÓN				
FIRMADO POR	JUAN JOSE SOLER GARCIA	FECHA	03/07/2024	
	ROCIO GUIJARRO MILLAN			
VERIFICACIÓN	Pk2jmGcJWUB3686MPKY7GEXJCD3GC4	PÁGINA	938/2334	



**INCIDENCIAS**

**INCIDENCIA DESCRIPCIÓN**

- 3790 Recinto declarado inactivo  
Ref:6857729 Recinto:04-099-021-00070-00003 Cultivo: -  
Ref:6857736 Recinto:04-099-021-00071-00002 Cultivo: -
- 100421 Recinto declarado por error para una operación de la 6503, que se ha corregido de oficio marcando la operación correcta, de acuerdo con la fecha de inscripción del recinto en la producción ecológica.  
Ref:-1565946 Recinto:04-099-021-00102-00001 Cultivo:102198 VIÑEDO VINIFICACIÓN-TEMPRANILLO Secano
- 100424 Solicita recinto que no está comprometido para la operación.  
Ref:6857729 Recinto:04-099-021-00070-00003 Cultivo:104007 ALMENDROS-COMUNA Secano  
Ref:6857736 Recinto:04-099-021-00071-00002 Cultivo:104007 ALMENDROS-COMUNA Secano

(1) Superficie declarada admisible ajustada con la superficie comprometida.  
(2) Factor de penalización valorando el alcance para el tipo de compromiso.

Puede verificar la integridad de una copia de este documento mediante la lectura del código QR adjunto o mediante el acceso a la dirección <https://ws050.juntadeandalucia.es/verificarFirma> indicando el código de VERIFICACIÓN

FIRMADO POR	JUAN JOSE SOLER GARCIA	FECHA	03/07/2024	
	ROCIO GUIJARRO MILLAN			
VERIFICACIÓN	Pk2jmGCJWUB3686MPKY7GEXJCD3GC4	PÁGINA	939/2334	



**APELLIDOS Y NOMBRE / RAZÓN SOCIAL**

GUIRAO SANCHEZ ADRIAN

**NIF**  
\*\*\*\*6536\*

**EXPEDIENTE**  
1223486

**ANUALIDAD DE PAGO**  
1ª

**IMPORTE POR ANUALIDAD**

	2023	2024	2025	2026	2027
IMPORTE MÁXIMO SUBVENCIONABLE	5.542,23 €	5.542,23 €	5.542,23 €	5.542,23 €	5.542,23 €
IMPORTE MEDIO DE TRANSFERENCIA (€/ha)	216,24 €	216,24 €	216,24 €	216,24 €	216,24 €

**RESUMEN DE UNIDADES**

Cód	GRUPO DE PAGO	Sup. Dec. Admisible (ha)	Sup. Comprometida (ha)	Sup. ajustada compromiso (I) (ha)	% sobredec.	Sup. Propuesta (ha)	Importe Declarado	Importe Topado	Importe Propuesto	Importe tras sobredec.
432	FRUTALES SECANO	25,63		25,63	0,00	25,63	5.542,23	5.542,23	5.542,23	5.542,23
<b>TOTAL</b>		25,63	25,63	25,63		25,63	5.542,23	5.542,23	5.542,23	5.542,23

**APLICACIÓN DE REDUCCIONES Y PENALIZACIONES**

GRUPO DE PAGO	Importe Calculado	Importe prereduc.	Criterios de subvencionabilidad y compromisos	Presentación tardía	Omisión declaración	Condicionalidad	IMPORTE (Euros) PROPUESTO
FRUTALES SECANO	5.542,23	5.542,23	0,00	0,00	0,00	0,00	5.542,23
<b>TOTAL</b>	5.542,23	5.542,23					5.542,23

**RESUMEN DE PAGOS**

	IMPORTE (Euros)			
	PROPUESTO	FEADER (Eje 2)	MAPA	CAPADR
PROPUESTO	5.542,23	4.710,90	543,69	287,64

**RECINTOS PROPUESTOS**

REF.	REFERENCIA SIGPAC	CULTIVO DESCRIPCIÓN CULTIVO	S/R	G.PAGO	PEND. MEDIA (%)	SUP. DEC. ADMISIBLE (ha)	SUP. COMPROM. (ha)	SUP. AJUSTADA COMPROM. (I) (ha)	SUP. CONV. SIGPAC (ha)	SUP. CERTIE (ha)	SUP. CAMPO (ha)	SUP. CAMPO DETERCULT. DECLARADO (ha)	SUP. DEC. REDUCIDA (ha)	SUP. PROPUESTA (ha)
1700000006479201	04-037-003-00003-002	104020 ALMENDROS-GUARA	S	432	8,70	8,18	8,18	8,18		8,18			8,18	8,18
1700000006479202	04-037-003-00006-010	104020 ALMENDROS-GUARA	S	432	10,50	0,54	0,54	0,54		0,54			0,54	0,54
1700000006479203	04-037-003-90026-003	104020 ALMENDROS-GUARA	S	432	12,20	0,14	0,14	0,14		0,14			0,14	0,14
1700000006479204	04-037-003-00005-001	104020 ALMENDROS-GUARA	S	432	7,60	5,63	5,63	5,63		5,63			5,63	5,63
1700000006479205	04-037-003-00005-006	104020 ALMENDROS-GUARA	S	432	7,80	6,38	6,38	6,38		6,38			6,38	6,38
1700000006479206	04-037-003-00005-011	104020 ALMENDROS-GUARA	S	432	18,10	0,16	0,16	0,16		0,16			0,16	0,16
1700000006479207	04-037-003-00006-003	104057 ALMENDROS-AVIJOR	S	432	8,70	3,26	3,26	3,26		3,26			3,26	3,26
1700000006479208	04-099-031-00001-001	104020 ALMENDROS-GUARA	S	432	7,30	0,88	0,88	0,88		0,88			0,88	0,88
1700000006479209	04-037-003-00005-008	104020 ALMENDROS-GUARA	S	432	11,30	0,30	0,30	0,30		0,30			0,30	0,30
1700000006479210	04-037-003-00005-009	104020 ALMENDROS-GUARA	S	432	12,60	0,16	0,16	0,16		0,16			0,16	0,16

(1) Superficie declarada admisible ajustada con la superficie comprometida.  
(2) Factor de penalización valorando el alcance para el tipo de compromiso.

Puede verificar la integridad de una copia de este documento mediante la lectura del código QR adjunto o mediante el acceso a la dirección <https://ws050.juntadeandalucia.es/verificarFirma> indicando el código de VERIFICACIÓN

FIRMADO POR	JUAN JOSE SOLER GARCIA	FECHA	03/07/2024	
	ROCIO GUIJARRO MILLAN			
VERIFICACIÓN	Pk2jmGCJWUB3686MPKY7GEXJCD3GC4	PÁGINA	940/2334	





**APELLIDOS Y NOMBRE / RAZÓN SOCIAL**

GUIRAO SANCHEZ ROSA MARIA

**NIF**  
\*\*\*\*6624\*

**EXPEDIENTE**  
1178344

**ANUALIDAD DE PAGO**

1ª

**IMPORTES POR ANUALIDAD**

	2023	2024	2025	2026	2027
IMPORTE MÁXIMO SUBVENCIONABLE	1.563,42 €	1.563,42 €	1.563,42 €	1.563,42 €	1.563,42 €
IMPORTE MEDIO DE TRANSFERENCIA (€/ha)	216,24 €	216,24 €	216,24 €	216,24 €	216,24 €

**RESUMEN DE UNIDADES**

Cód	GRUPO DE PAGO	Sup. Dec. Admisible (ha)	Sup. Comprometida (ha)	Sup. ajustada compromiso (1) (ha)	% sobredec.	Sup. Propuesta (ha)	Importe Declarado	Importe Topado	Importe Propuesto	Importe tras sobredec.
432	FRUTALES SECANO	7,23		7,23	0,00	7,23	1.563,42	1.563,42	1.563,42	1.563,42
<b>TOTAL</b>		7,23	7,23	7,23		7,23	1.563,42	1.563,42	1.563,42	1.563,42

**APLICACIÓN DE REDUCCIONES Y PENALIZACIONES**

GRUPO DE PAGO	Importe Calculado	Importe prereduc.	Criterios de subvencionabilidad y compromisos	Presentación tardía	Omisión declaración	Condicionalidad	IMPORTE (Euros) PROPUESTO
FRUTALES SECANO	1.563,42	1.563,42	0,00	0,00	1,00	0,00	1.547,79
<b>TOTAL</b>	1.563,42	1.563,42					1.547,79

**RESUMEN DE PAGOS**

	IMPORTE (Euros)			
	PROPUESTO	FEADER (Eje 2)	MAPA	CAPADR
PROPUESTO	1.547,79	1.315,62	151,84	80,33

**RECINTOS PROPUESTOS**

REF.	REFERENCIA SIGPAC	CULTIVO	DESCRIPCIÓN CULTIVO	S/R	G.PAGO	PEND. MEDIA (%)	SUP. DEC. ADMISIBLE (ha)	SUP. COMPROM. (ha)	SUP. AJUSTADA COMPROM. (1) (ha)	SUP. CONV. SIGPAC (ha)	SUP. CERTIE. (ha)	SUP. CAMPO (ha)	SUP. CAMPO DETER. CULT. DECLARADO (ha)	SUP. DEC. REDUCIDA (ha)	SUP. PROPUESTA (ha)
-741013	04-099-017-00374-009	104007	ALMENDROS-COMUNA	S	432	35,10	0,55	0,55	0,55		0,55			0,55	0,55
-741012	04-099-017-00373-011	104007	ALMENDROS-COMUNA	S	432	32,60	0,13	0,13	0,13		0,13			0,13	0,13
-741010	04-099-017-00305-004	104007	ALMENDROS-COMUNA	S	432	23,40	1,03	1,03	1,03		1,03			1,03	1,03
-741008	04-099-017-00230-004	104007	ALMENDROS-COMUNA	S	432	27,40	0,03	0,03	0,03		0,03			0,03	0,03
-741007	04-099-017-00230-004	104007	ALMENDROS-COMUNA	S	432	27,40	0,02	0,02	0,02		0,02			0,02	0,02
-741005	04-099-017-00229-004	104007	ALMENDROS-COMUNA	S	432	31,30	1,30	1,30	1,30		1,30			1,30	1,30
-741004	04-099-017-00228-004	104007	ALMENDROS-COMUNA	S	432	34,20	0,08	0,08	0,08		0,08			0,08	0,08
-741003	04-099-017-00228-004	104007	ALMENDROS-COMUNA	S	432	34,20	0,03	0,03	0,03		0,03			0,03	0,03
170000004885895	04-099-017-00206-001	104007	ALMENDROS-COMUNA	S	432	32,80	4,06	4,06	4,06		4,06			4,06	4,06

**INCIDENCIAS**

**INCIDENCIA DESCRIPCIÓN**

256 Solicitud con recintos no declarados en campaña actual con una reducción por omisión de superficie superior al 3%  
CÓDIGO PARA EL PORCENTAJE DE REDUCCIÓN POR OMISIÓN QUE CORRESPONDE A LA SOLICITUD:1

(1) Superficie declarada admisible ajustada con la superficie comprometida.  
(2) Factor de penalización valorando el alcance para el tipo de compromiso.

Puede verificar la integridad de una copia de este documento mediante la lectura del código QR adjunto o mediante el acceso a la dirección <a href="https://ws050.juntadeandalucia.es/verificarFirma">https://ws050.juntadeandalucia.es/verificarFirma</a> indicando el código de VERIFICACIÓN					
FIRMADO POR	JUAN JOSE SOLER GARCIA		FECHA		03/07/2024
	ROCIO GUIJARRO MILLAN				
VERIFICACIÓN	Pk2jmGCJWUB3686MPKY7GEXJCD3GC4		PÁGINA		941/2334



**APELLIDOS Y NOMBRE / RAZÓN SOCIAL**

GUTIERREZ ROMERO ANTONIO

**NIF**

\*\*\*7942\*

**EXPEDIENTE**

1250896

**ANUALIDAD DE PAGO**

1ª

**IMPORTE POR ANUALIDAD**

	2023	2024	2025	2026	2027
IMPORTE MÁXIMO SUBVENCIONABLE	1.351,50 €	1.351,50 €	1.351,50 €	1.351,50 €	1.351,50 €
IMPORTE MEDIO DE TRANSFERENCIA (€/ha)	216,24 €	216,24 €	216,24 €	216,24 €	216,24 €

**RESUMEN DE UNIDADES**

Cód	GRUPO DE PAGO	Sup. Dec. Admisible (ha)	Sup. Comprometida (ha)	Sup. ajustada compromiso (I) (ha)	% sobredec.	Sup. Propuesta (ha)	Importe Declarado	Importe Topado	Importe Propuesto	Importe tras sobredec.
432	FRUTALES SECANO	6,25		6,25	0,00	6,25	1.351,50	1.351,50	1.351,50	1.351,50
<b>TOTAL</b>		6,25	6,25	6,25		6,25	1.351,50	1.351,50	1.351,50	1.351,50

**APLICACIÓN DE REDUCCIONES Y PENALIZACIONES**

GRUPO DE PAGO	Importe Calculado	Importe prerreduc.	Criterios de subvencionabilidad y compromisos	Presentación tardía	Omisión declaración	Condicionalidad	IMPORTE (Euros) PROPUESTO
FRUTALES SECANO	1.351,50	1.351,50	0,00	0,00	0,00	0,00	1.351,50
<b>TOTAL</b>	1.351,50	1.351,50					1.351,50

**RESUMEN DE PAGOS**

	IMPORTE (Euros)			
	PROPUESTO	FEADER (Eje 2)	MAPA	CAPADR
PROPUESTO	1.351,50	1.148,78	132,58	70,14

**RECINTOS PROPUESTOS**

REF.	REFERENCIA SIGPAC	CULTIVO DESCRIPCIÓN CULTIVO	S/R	G.PAGO	PEND. MEDIA (%)	SUP. DEC. ADMISIBLE (ha)	SUP. COMPROM. (ha)	SUP. AJUSTADA COMPROM. (I) (ha)	SUP. CONV. SIGPAC (ha)	SUP. CERTIE (ha)	SUP. CAMPO (ha)	SUP. CAMPO DETER. CULT. DECLARADO (ha)	SUP. DEC. REDUCIDA (ha)	SUP. PROPUESTA (ha)
-1020977	04-041-030-00032-021	104043 ALMENDROS-VAIRO	S	432	5,90	2,22	2,22	2,22		2,22			2,22	2,22
-1020976	04-041-030-00032-021	104020 ALMENDROS-GUARA	S	432	5,90	0,43	0,43	0,43		0,43			0,43	0,43
-794983	04-041-030-00006-009	104043 ALMENDROS-VAIRO	S	432	7,00	0,21	0,21	0,21		0,21			0,21	0,21
-45221	04-041-030-00050-002	104043 ALMENDROS-VAIRO	S	432	6,10	0,06	0,06	0,06		0,06			0,06	0,06
-45219	04-041-030-00050-003	104043 ALMENDROS-VAIRO	S	432	3,80	0,03	0,03	0,03		0,03			0,03	0,03
1700000005593997	04-041-030-00001-002	104020 ALMENDROS-GUARA	S	432	9,20	0,13	0,13	0,13		0,13			0,13	0,13
1700000005593998	04-041-030-00032-024	104020 ALMENDROS-GUARA	S	432	7,70	0,11	0,11	0,11		0,11			0,11	0,11
1700000005593999	04-041-030-00032-021	104020 ALMENDROS-GUARA	S	432	5,90	2,23	2,23	2,23		2,23			2,23	2,23
1700000005594001	04-041-030-00032-022	104020 ALMENDROS-GUARA	S	432	4,40	0,83	0,83	0,83		0,83			0,83	0,83

(1) Superficie declarada admisible ajustada con la superficie comprometida.  
(2) Factor de penalización valorando el alcance para el tipo de compromiso.

Puede verificar la integridad de una copia de este documento mediante la lectura del código QR adjunto o mediante el acceso a la dirección <https://ws050.juntadeandalucia.es/verificarFirma> indicando el código de VERIFICACIÓN

FIRMADO POR	JUAN JOSE SOLER GARCIA	FECHA	03/07/2024	
	ROCIO GUIJARRO MILLAN			
VERIFICACIÓN	Pk2jmGCJWUB3686MPKY7GEXJCD3GC4	PÁGINA	942/2334	



**APELLIDOS Y NOMBRE / RAZÓN SOCIAL**  
GUTIERREZ SUAREZ LUISA

**NIF**  
\*\*\*0391\*

**EXPEDIENTE**  
1238573

**ANUALIDAD DE PAGO**  
1ª

**IMPORTE POR ANUALIDAD**

	2023	2024	2025	2026	2027
IMPORTE MÁXIMO SUBVENCIONABLE	361,79 €	361,79 €	361,79 €	361,79 €	361,79 €
IMPORTE MEDIO DE TRANSFERENCIA (€/ha)	253,00 €	253,00 €	253,00 €	253,00 €	253,00 €

**RESUMEN DE UNIDADES**

Cód	GRUPO DE PAGO	Sup. Dec. Admisible (ha)	Sup. Comprometida (ha)	Sup. ajustada compromiso (1) (ha)	% sobredec.	Sup. Propuesta (ha)	Importe Declarado	Importe Topado	Importe Propuesto	Importe tras sobredec.
430	HORTÍCOLAS	1,43		1,43	0,00	1,43	361,79	361,79	361,79	361,79
<b>TOTAL</b>		1,43	1,43	1,43		1,43	361,79	361,79	361,79	361,79

**APLICACIÓN DE REDUCCIONES Y PENALIZACIONES**

GRUPO DE PAGO	Importe Calculado	Importe prereduc.	Criterios de subvencionabilidad y compromisos	Presentación tardía	Omisión declaración	Condicionalidad	IMPORTE (Euros) PROPUESTO
HORTÍCOLAS	361,79	361,79	0,00	0,00	0,00	0,00	361,79
<b>TOTAL</b>	361,79	361,79					361,79

**RESUMEN DE PAGOS**

	IMPORTE ( Euros )		
	PROPUESTO	FEADER (Eje 2)	MAPA
PROPUESTO	361,79	307,52	35,49
			CAPADR 18,78

**RECINTOS PROPUESTOS**

REF.	REFERENCIA SIGPAC	CULTIVO	DESCRIPCIÓN CULTIVO	S/R	G.PAGO	PEND. MEDIA (%)	SUP. DEC. ADMISIBLE (ha)	SUP. COMPROM. (ha)	SUP. AJUSTADA COMPR.(1) (ha)	SUP. CONV. SIGPAC (ha)	SUP. CERTIE. (ha)	SUP. CAMPO (ha)	SUP. CAMPO DETER. CULT. DECLARADO (ha)	SUP. DEC. REDUCIDA (ha)	SUP. PROPUESTA (ha)
-725580	04-104-034-09103-014	152000	PIMIENTO-SIN VARIEDAD	R	430	2,90	0,01	0,01	0,01		0,01			0,01	0,01
-725578	04-104-034-00651-002	152000	PIMIENTO-SIN VARIEDAD	R	430	3,30	0,62	0,62	0,62		0,62			0,62	0,62
4256946	04-104-034-00094-003	152000	PIMIENTO-SIN VARIEDAD	R	430	2,60	0,80	0,80	0,80		0,80			0,80	0,80

(1) Superficie declarada admisible ajustada con la superficie comprometida.  
(2) Factor de penalización valorando el alcance para el tipo de compromiso.

Puede verificar la integridad de una copia de este documento mediante la lectura del código QR adjunto o mediante el acceso a la dirección <https://ws050.juntadeandalucia.es/verificarFirma> indicando el código de VERIFICACIÓN

FIRMADO POR	JUAN JOSE SOLER GARCIA	FECHA	03/07/2024	
	ROCIO GUIJARRO MILLAN			
VERIFICACIÓN	Pk2jmGCJWUB3686MPKY7GEXJCD3GC4	PÁGINA	943/2334	



**APELLIDOS Y NOMBRE / RAZÓN SOCIAL** **NIF** **EXPEDIENTE** **ANUALIDAD DE PAGO**  
 GUZMAN MARTINEZ MARIA PILAR \*\*\*\*9958\* 1123506 1ª

**IMPORTE POR ANUALIDAD**

	2023	2024	2025	2026	2027
IMPORTE MÁXIMO SUBVENCIONABLE	905,62 €	905,62 €	905,62 €	905,62 €	905,62 €
IMPORTE MEDIO DE TRANSFERENCIA (€/ha)	349,66 €	349,66 €	349,66 €	349,66 €	349,66 €

**RESUMEN DE UNIDADES**

Cód	GRUPO DE PAGO	Sup. Dec. Admisible (ha)	Sup. Comprometida (ha)	Sup. ajustada compromiso (1) (ha)	% sobredec.	Sup. Propuesta (ha)	Importe Declarado	Importe Topado	Importe Propuesto	Importe tras sobredec.
433	FRUTALES REGADÍO	2,59		2,59	0,00	2,59	905,62	905,62	905,62	905,62
<b>TOTAL</b>		2,59	2,59	2,59		2,59	905,62	905,62	905,62	905,62

**APLICACIÓN DE REDUCCIONES Y PENALIZACIONES**

GRUPO DE PAGO	Importe Calculado	Importe prerreduc.	Criterios de subvencionabilidad y compromisos	Presentación tardía	Omisión declaración	Condicionidad	IMPORTE (Euros) PROPUESTO
FRUTALES REGADÍO	905,62	905,62	0,00	0,00	0,00	0,00	905,62
<b>TOTAL</b>	905,62	905,62					905,62

**RESUMEN DE PAGOS**

	IMPORTE (Euros)			
	PROPUESTO	FEADER (Eje 2)	MAPA	CAPADR
PROPUESTO	905,62	769,78	88,84	47,00

**RECINTOS PROPUESTOS**

REF.	REFERENCIA SIGPAC	CULTIVO	DESCRIPCIÓN CULTIVO	S/R	G.PAGO	PEND. MEDIA (%)	SUP. DEC. ADMISIBLE (ha)	SUP. COMPROM. (ha)	SUP. AJUSTADA COMPROM. (1) (ha)	SUP. CONV. SIGPAC (ha)	SUP. CERTIE. (ha)	SUP. CAMPO (ha)	SUP. CAMPO DETER. CULT. DECLARADO (ha)	SUP. DEC. REDUCIDA (ha)	SUP. PROPUESTA (ha)
1700000005667281	04-047-022-00202-002	206004	NARANJO-NAVELINA	R	433	17,70	0,04	0,04	0,04		0,04			0,04	0,04
1700000005667284	04-047-003-00023-001	206004	NARANJO-NAVELINA	R	433	4,00	2,55	2,55	2,55		2,55			2,55	2,55

**INCIDENCIAS**

**INCIDENCIA DESCRIPCIÓN**

- 8227 Línea de declaración monitorizada en la que no ha habido respuesta por parte del productor y, por tanto, sin Juicio Experto de campo.  
 Ref:1700000005667279 Recinto:04-047-003-00002-00001 Cultivo:206004 NARANJO-NAVELINA  
 Ref:1700000005667280 Recinto:04-047-022-00202-00005 Cultivo:206004 NARANJO-NAVELINA  
 Ref:1700000005667283 Recinto:04-047-022-00202-00005 Cultivo:209200 MANDARINO-MANDARINO COMÚN
- 100400 Recinto con cultivo, variedad, régimen de explotación o uso Sigpac no compatible con la operación solicitada ( Anexo IV.I Cultivos y variedades elegibles para las Intervenciones. Orden de 28 de marzo de 2023 ).  
 Ref:-750360 Recinto:04-047-003-80010-00009 Cultivo:206004 NARANJO-NAVELINA Secano Uso:CI
- 100424 Solicita recinto que no está comprometido para la operación.  
 Ref:1700000005667279 Recinto:04-047-003-00002-00001 Cultivo:206004 NARANJO-NAVELINA Regadío  
 Ref:-750360 Recinto:04-047-003-80010-00009 Cultivo:206004 NARANJO-NAVELINA Secano  
 Ref:1700000005667280 Recinto:04-047-022-00202-00005 Cultivo:206004 NARANJO-NAVELINA Regadío  
 Ref:1700000005667283 Recinto:04-047-022-00202-00005 Cultivo:209200 MANDARINO-MANDARINO COMÚN Regadío

(1) Superficie declarada admisible ajustada con la superficie comprometida.  
 (2) Factor de penalización valorando el alcance para el tipo de compromiso.

Puede verificar la integridad de una copia de este documento mediante la lectura del código QR adjunto o mediante el acceso a la dirección <https://ws050.juntadeandalucia.es/verificarFirma> indicando el código de VERIFICACIÓN

FIRMADO POR	JUAN JOSE SOLER GARCIA	FECHA	03/07/2024	
	ROCIO GUIJARRO MILLAN			
VERIFICACIÓN	Pk2jmGCJWUB3686MPKY7GEXJCD3GC4	PÁGINA	944/2334	

**APELLIDOS Y NOMBRE / RAZÓN SOCIAL**

HARO FERRI DIEGO

**NIF**

\*\*\*\*6558\*

**EXPEDIENTE**

1240009

**ANUALIDAD DE PAGO**

1ª

**IMPORTE POR ANUALIDAD**

	2023	2024	2025	2026	2027
IMPORTE MÁXIMO SUBVENCIONABLE	1.667,83 €	1.667,83 €	1.667,83 €	1.667,83 €	1.667,83 €
IMPORTE MEDIO DE TRANSFERENCIA (€/ha)	226,61 €	226,61 €	226,61 €	226,61 €	226,61 €

**RESUMEN DE UNIDADES**

Cód	GRUPO DE PAGO	Sup. Dec. Admisible (ha)	Sup. Comprometida (ha)	Sup. ajustada compromiso (1) (ha)	% sobredec.	Sup. Propuesta (ha)	Importe Declarado	Importe Topado	Importe Propuesto	Importe tras sobredec.
429	OLIVAR	2,43		2,41	0,00	2,41	597,44	597,44	597,44	597,44
432	FRUTALES SECANO	4,95		4,95	0,00	4,95	1.070,39	1.070,39	1.070,39	1.070,39
<b>TOTAL</b>		7,38	7,36	7,36		7,36	1.667,83	1.667,83	1.667,83	1.667,83

**APLICACIÓN DE REDUCCIONES Y PENALIZACIONES**

GRUPO DE PAGO	Importe Calculado	Importe prereduc.	Criterios de subvencionabilidad y compromisos	Presentación tardía	Omisión declaración	Condicionalidad	IMPORTE (Euros)
							PROPUESTO
FRUTALES SECANO	1.070,39	1.070,39	0,00	0,00	0,00	0,00	1.070,39
OLIVAR	597,44	597,44	0,00	0,00	0,00	0,00	597,44
<b>TOTAL</b>	1.667,83	1.667,83					1.667,83

**RESUMEN DE PAGOS**

PROPUESTO	IMPORTE ( Euros )			
	PROPUESTO	FEADER (Eje 2)	MAPA	CAPADR
PROPUESTO	1.667,83	1.417,65	163,62	86,56

**RECINTOS PROPUESTOS**

REF.	REFERENCIA SIGPAC	CULTIVO DESCRIPCIÓN CULTIVO	S/R G.PAGO	PEND. MEDIA (%)	SUP. DEC. ADMISIBLE (ha)	SUP. COMPROM. (ha)	SUP. AJUSTADA COMPROM. (1) (ha)	SUP. CONV. SIGPAC (ha)	SUP. CERTIF. (ha)	SUP. CAMPO (ha)	SUP. CAMPO DETER. CULT. DECLARADO (ha)	SUP. DEC. REDUCIDA (ha)	SUP. PROPUESTA (ha)
5245639	04-059-010-00459-003	101010 OLIVAR-PICUAL	S 429	27,30	0,10	0,10	0,10	0,10	0,10	0,10	0,10	0,10	0,10
5245649	04-059-010-00459-013	101010 OLIVAR-PICUAL	S 429	23,10	0,06	0,06	0,06	0,06	0,06	0,06	0,06	0,06	0,06
5245684	04-059-010-00461-002	101010 OLIVAR-PICUAL	S 429	29,00	0,03	0,03	0,03	0,03	0,03	0,03	0,03	0,03	0,03
6871370	04-059-012-00434-007	101010 OLIVAR-PICUAL	S 429	24,60	0,59	0,57	0,57	0,57	0,57	0,57	0,57	0,57	0,57
1700000004584486	04-059-012-00273-001	101010 OLIVAR-PICUAL	S 429	15,00	0,04	0,04	0,04	0,04	0,04	0,04	0,04	0,04	0,04
1700000004584487	04-059-012-00322-001	101010 OLIVAR-PICUAL	S 429	20,30	0,25	0,25	0,25	0,25	0,25	0,25	0,25	0,25	0,25
1700000004584488	04-059-012-00331-002	101010 OLIVAR-PICUAL	S 429	9,90	0,06	0,06	0,06	0,06	0,06	0,06	0,06	0,06	0,06
1700000004584489	04-059-012-00336-001	101010 OLIVAR-PICUAL	S 429	20,10	0,01	0,01	0,01	0,01	0,01	0,01	0,01	0,01	0,01
1700000004584490	04-059-010-00371-001	101010 OLIVAR-PICUAL	S 429	8,70	0,07	0,07	0,07	0,07	0,07	0,07	0,07	0,07	0,07
1700000004584491	04-059-010-00366-002	101010 OLIVAR-PICUAL	S 429	6,40	0,08	0,08	0,08	0,08	0,08	0,08	0,08	0,08	0,08
1700000004584492	04-059-010-00277-005	101010 OLIVAR-PICUAL	S 429	11,50	0,03	0,03	0,03	0,03	0,03	0,03	0,03	0,03	0,03
1700000004584493	04-059-012-00483-002	101010 OLIVAR-PICUAL	S 429	7,40	0,04	0,04	0,04	0,04	0,04	0,04	0,04	0,04	0,04
1700000004584494	04-059-012-00247-002	101010 OLIVAR-PICUAL	S 429	11,60	0,53	0,53	0,53	0,53	0,53	0,53	0,53	0,53	0,53
1700000004584495	04-059-012-00226-004	101010 OLIVAR-PICUAL	S 429	33,60	0,16	0,16	0,16	0,16	0,16	0,16	0,16	0,16	0,16
1700000004584496	04-059-012-00219-003	101010 OLIVAR-PICUAL	S 429	5,50	0,01	0,01	0,01	0,01	0,01	0,01	0,01	0,01	0,01
1700000004584497	04-059-010-00496-004	101010 OLIVAR-PICUAL	S 429	26,50	0,19	0,19	0,19	0,19	0,19	0,19	0,19	0,19	0,19
1700000004584498	04-059-012-00265-003	101010 OLIVAR-PICUAL	S 429	32,60	0,12	0,12	0,12	0,12	0,12	0,12	0,12	0,12	0,12
1700000004584499	04-059-012-00180-001	101010 OLIVAR-PICUAL	S 429	13,20	0,06	0,06	0,06	0,06	0,06	0,06	0,06	0,06	0,06
1700000004584500	04-059-012-00247-006	104024 ALMENDROS-MARCONA	S 432	30,90	0,14	0,14	0,14	0,14	0,14	0,14	0,14	0,14	0,14
1700000004584501	04-059-012-00247-005	104024 ALMENDROS-MARCONA	S 432	27,00	0,06	0,06	0,06	0,06	0,06	0,06	0,06	0,06	0,06
1700000004584502	04-059-012-00483-001	104024 ALMENDROS-MARCONA	S 432	8,20	0,06	0,06	0,06	0,06	0,06	0,06	0,06	0,06	0,06
1700000004584503	04-059-012-00434-017	104024 ALMENDROS-MARCONA	S 432	23,10	1,02	1,02	1,02	1,02	1,02	1,02	1,02	1,02	1,02
1700000004584504	04-059-010-00247-003	104024 ALMENDROS-MARCONA	S 432	15,00	0,12	0,12	0,12	0,12	0,12	0,12	0,12	0,12	0,12
1700000004584505	04-059-012-00331-001	104024 ALMENDROS-MARCONA	S 432	18,60	0,05	0,05	0,05	0,05	0,05	0,05	0,05	0,05	0,05
1700000004584506	04-059-012-00322-003	104024 ALMENDROS-MARCONA	S 432	25,10	0,53	0,53	0,53	0,53	0,53	0,53	0,53	0,53	0,53
1700000004584507	04-059-012-00433-003	104024 ALMENDROS-MARCONA	S 432	13,10	0,72	0,72	0,72	0,72	0,72	0,72	0,72	0,72	0,72
1700000004584508	04-059-012-00336-002	104024 ALMENDROS-MARCONA	S 432	31,10	0,15	0,15	0,15	0,15	0,15	0,15	0,15	0,15	0,15
1700000004584509	04-059-010-00364-003	104024 ALMENDROS-MARCONA	S 432	11,50	0,39	0,39	0,39	0,39	0,39	0,39	0,39	0,39	0,39
1700000004584510	04-059-010-00371-002	104024 ALMENDROS-MARCONA	S 432	13,50	0,40	0,40	0,40	0,40	0,40	0,40	0,40	0,40	0,40
1700000004584511	04-059-012-00322-002	104024 ALMENDROS-MARCONA	S 432	34,00	0,52	0,52	0,52	0,52	0,52	0,52	0,52	0,52	0,52
1700000004584512	04-059-010-00277-002	104024 ALMENDROS-MARCONA	S 432	12,40	0,40	0,40	0,40	0,40	0,40	0,40	0,40	0,40	0,40
1700000004584513	04-059-012-00219-002	104024 ALMENDROS-MARCONA	S 432	12,90	0,17	0,17	0,17	0,17	0,17	0,17	0,17	0,17	0,17
1700000004584514	04-059-012-00247-004	104024 ALMENDROS-MARCONA	S 432	11,90	0,02	0,02	0,02	0,02	0,02	0,02	0,02	0,02	0,02
1700000004584515	04-059-010-00426-001	104024 ALMENDROS-MARCONA	S 432	33,80	0,20	0,20	0,20	0,20	0,20	0,20	0,20	0,20	0,20

(1) Superficie declarada admisible ajustada con la superficie comprometida.  
(2) Factor de penalización valorando el alcance para el tipo de compromiso.Puede verificar la integridad de una copia de este documento mediante la lectura del código QR adjunto o mediante el acceso a la dirección <https://ws050.juntadeandalucia.es/verificarFirma> indicando el código de VERIFICACIÓN

FIRMADO POR	JUAN JOSE SOLER GARCIA	FECHA	03/07/2024	
	ROCIO GUIJARRO MILLAN			
VERIFICACIÓN	Pk2jmGCJWUB3686MPKY7GEXJCD3GC4	PÁGINA	945/2334	



**INCIDENCIAS**

**INCIDENCIA DESCRIPCIÓN**

- 218 La superficie total declarada sobre un mismo recinto en el conjunto de los expedientes, no puede superar la superficie total que el SIGPAC establece para ese recinto.  
Ref:6871371 Recinto:04-059-012-00371-00003 Cultivo:104024 ALMENDROS-MARCONA Secano Suma de superficies declaradas para este recinto por todos los solicitantes (Áreas):49 Superficie SIGPAC medida para este recinto (Áreas):31 Exceso de superficie declarada (Hectáreas):0,18 Suma de superficies declaradas para este recinto por el solicitante (Áreas):31
- 242 Recinto pendiente de acreditación de titularidad.  
Ref:6871371 Recinto:04-059-012-00371-00003 Cultivo:104024 ALMENDROS-MARCONA Secano
- 3790 Recinto declarado inactivo  
Ref:6871361 Recinto:04-059-010-00277-00006 Cultivo: -  
Ref:6871363 Recinto:04-059-010-00409-00002 Cultivo: -  
Ref:6871362 Recinto:04-059-010-00427-00001 Cultivo: -  
Ref:6871365 Recinto:04-059-010-00465-00001 Cultivo: -  
Ref:6871588 Recinto:04-059-012-00247-00003 Cultivo: -  
Ref:6871589 Recinto:04-059-012-00371-00002 Cultivo: -  
Ref:6871367 Recinto:04-059-012-00434-00001 Cultivo: -  
Ref:6871366 Recinto:04-059-012-00434-00006 Cultivo: -
- 8227 Línea de declaración monitorizada en la que no ha habido respuesta por parte del productor y, por tanto, sin Juicio Experto de campo.  
Ref:6871362 Recinto:04-059-010-00427-00001 Cultivo:104024 ALMENDROS-MARCONA  
Ref:1700000004584482 Recinto:04-059-012-00434-00004 Cultivo:101010 OLIVAR-PICUAL  
Ref:6871366 Recinto:04-059-012-00434-00006 Cultivo:101010 OLIVAR-PICUAL
- 100424 Solicita recinto que no está comprometido para la operación.  
Ref:6871361 Recinto:04-059-010-00277-00006 Cultivo:101010 OLIVAR-PICUAL Secano  
Ref:6871363 Recinto:04-059-010-00409-00002 Cultivo:101010 OLIVAR-PICUAL Secano  
Ref:6871362 Recinto:04-059-010-00427-00001 Cultivo:104024 ALMENDROS-MARCONA Secano  
Ref:6871365 Recinto:04-059-010-00465-00001 Cultivo:101010 OLIVAR-PICUAL Secano  
Ref:6871588 Recinto:04-059-012-00247-00003 Cultivo:101010 OLIVAR-PICUAL Secano  
Ref:6871589 Recinto:04-059-012-00371-00002 Cultivo:101010 OLIVAR-PICUAL Secano  
Ref:6871371 Recinto:04-059-012-00371-00003 Cultivo:104024 ALMENDROS-MARCONA Secano  
Ref:6871367 Recinto:04-059-012-00434-00001 Cultivo:101010 OLIVAR-PICUAL Secano  
Ref:1700000004584482 Recinto:04-059-012-00434-00004 Cultivo:101010 OLIVAR-PICUAL Secano  
Ref:6871366 Recinto:04-059-012-00434-00006 Cultivo:101010 OLIVAR-PICUAL Secano

(1) Superficie declarada admisible ajustada con la superficie comprometida.  
(2) Factor de penalización valorando el alcance para el tipo de compromiso.

Puede verificar la integridad de una copia de este documento mediante la lectura del código QR adjunto o mediante el acceso a la dirección <https://ws050.juntadeandalucia.es/verificarFirma> indicando el código de VERIFICACIÓN

FIRMADO POR	JUAN JOSE SOLER GARCIA	FECHA	03/07/2024	
	ROCIO GUIJARRO MILLAN			
VERIFICACIÓN	Pk2jmGCJWUB3686MPKY7GEXJCD3GC4	PÁGINA	946/2334	



**APELLIDOS Y NOMBRE / RAZÓN SOCIAL**

HEREDIA SIMON ROSA MARIA

**NIF**  
\*\*\*\*5368\*

**EXPEDIENTE**  
1197640

**ANUALIDAD DE PAGO**

1ª

**IMPORTE POR ANUALIDAD**

	2023	2024	2025	2026	2027
IMPORTE MÁXIMO SUBVENCIONABLE	6.076,34 €	6.076,34 €	6.076,34 €	6.076,34 €	6.076,34 €
IMPORTE MEDIO DE TRANSFERENCIA (€/ha)	216,24 €	216,24 €	216,24 €	216,24 €	216,24 €

**RESUMEN DE UNIDADES**

Cód	GRUPO DE PAGO	Sup. Dec. Admisible (ha)	Sup. Comprometida (ha)	Sup. ajustada compromiso (I) (ha)	% sobredec.	Sup. Propuesta (ha)	Importe Declarado	Importe Topado	Importe Propuesto	Importe tras sobredec.
432	FRUTALES SECANO	28,10		28,10	0,00	28,10	6.076,34	6.076,34	6.076,34	6.076,34
<b>TOTAL</b>		28,10	28,10	28,10		28,10	6.076,34	6.076,34	6.076,34	6.076,34

**APLICACIÓN DE REDUCCIONES Y PENALIZACIONES**

GRUPO DE PAGO	Importe Calculado	Importe prerreduc.	Criterios de subvencionabilidad y compromisos	Presentación tardía	Omisión declaración	Condicionabilidad	IMPORTE (Euros) PROPUESTO
FRUTALES SECANO	6.076,34	6.076,34	0,00	0,00	0,00	0,00	6.076,34
<b>TOTAL</b>	6.076,34	6.076,34					6.076,34

**RESUMEN DE PAGOS**

	IMPORTE (Euros)			
	PROPUESTO	FEADER (Eje 2)	MAPA	CAPADR
PROPUESTO	6.076,34	5.164,89	596,09	315,36

**RECINTOS PROPUESTOS**

REF.	REFERENCIA SIGPAC	CULTIVO DESCRIPCIÓN CULTIVO	S/R	G.PAGO	PEND. MEDIA (%)	SUP. DEC. ADMISIBLE (ha)	SUP. COMPROM. (ha)	SUP. AJUSTADA COMPROM. (I) (ha)	SUP. CONV. SIGPAC (ha)	SUP. CERTIE (ha)	SUP. CAMPO (ha)	SUP. CAMPO DETER. CULT. DECLARADO (ha)	SUP. DEC. REDUCIDA (ha)	SUP. PROPUESTA (ha)
170000006705363	04-037-019-00012-001	104008 ALMENDROS-CONSTANTI	S	432	10,10	0,36	0,36	0,36		0,36			0,36	0,36
170000006705364	04-037-019-00050-001	104008 ALMENDROS-CONSTANTI	S	432	5,80	0,39	0,39	0,39		0,39			0,39	0,39
170000006705366	04-037-016-00060-001	104020 ALMENDROS-GUARA	S	432	6,00	3,48	3,48	3,48		3,48			3,48	3,48
170000006705367	04-037-041-00080-001	104020 ALMENDROS-GUARA	S	432	5,70	1,68	1,68	1,68		1,68			1,68	1,68
170000006705368	04-037-041-00063-001	104022 ALMENDROS-LARGUETA	S	432	4,40	0,32	0,32	0,32		0,32			0,32	0,32
170000006705369	04-037-041-00064-001	104022 ALMENDROS-LARGUETA	S	432	6,20	0,51	0,51	0,51		0,51			0,51	0,51
170000006705370	04-037-041-00062-001	104022 ALMENDROS-LARGUETA	S	432	5,00	0,48	0,48	0,48		0,48			0,48	0,48
170000006705371	04-037-041-00065-001	104022 ALMENDROS-LARGUETA	S	432	5,60	1,19	1,19	1,19		1,19			1,19	1,19
170000006705372	04-037-040-00040-002	104022 ALMENDROS-LARGUETA	S	432	11,20	3,53	3,53	3,53		3,53			3,53	3,53
170000006705375	04-037-016-00174-001	104024 ALMENDROS-MARCONA	S	432	5,80	2,16	2,16	2,16		2,16			2,16	2,16
170000006705377	04-037-039-00317-001	104020 ALMENDROS-GUARA	S	432	5,00	1,51	1,51	1,51		1,51			1,51	1,51
170000006705378	04-037-039-00314-001	104022 ALMENDROS-LARGUETA	S	432	4,60	2,25	2,25	2,25		2,25			2,25	2,25
170000006705380	04-037-017-00006-007	125000 FRUTOS DE CÁSCARA-SIN VARIEDAD	S	432	9,70	0,03	0,03	0,03		0,03			0,03	0,03
170000006705382	04-037-041-00074-001	104019 ALMENDROS-GLORIETA	S	432	6,70	7,06	7,06	7,06		7,06			7,06	7,06
170000006705383	04-037-054-00064-001	104022 ALMENDROS-LARGUETA	S	432	7,60	0,13	0,13	0,13		0,13			0,13	0,13
170000006705384	04-037-017-00006-005	104024 ALMENDROS-MARCONA	S	432	4,80	0,75	0,75	0,75		0,75			0,75	0,75
170000006705385	04-037-017-00006-004	104024 ALMENDROS-MARCONA	S	432	8,00	0,49	0,49	0,49		0,49			0,49	0,49
170000006705386	04-037-054-00064-002	104022 ALMENDROS-LARGUETA	S	432	8,00	1,78	1,78	1,78		1,78			1,78	1,78

(1) Superficie declarada admisible ajustada con la superficie comprometida.  
(2) Factor de penalización valorando el alcance para el tipo de compromiso.

Puede verificar la integridad de una copia de este documento mediante la lectura del código QR adjunto o mediante el acceso a la dirección <https://ws050.juntadeandalucia.es/verificarFirma> indicando el código de VERIFICACIÓN

FIRMADO POR	JUAN JOSE SOLER GARCIA	FECHA	03/07/2024	
	ROCIO GUIJARRO MILLAN			
VERIFICACIÓN	Pk2jmGCJWUB3686MPKY7GEXJCD3GC4	PÁGINA	947/2334	



<b><u>APELLIDOS Y NOMBRE / RAZÓN SOCIAL</u></b>	<b><u>NIF</u></b>	<b><u>EXPEDIENTE</u></b>	<b><u>ANUALIDAD DE PAGO</u></b>
HERMANAS GALERA C.B.	****3311*	1212260	

**RESUMEN DE PAGOS**

	<b><u>IMPORTE (Euros)</u></b>			
	<b><u>PROPUESTO</u></b>	<b><u>FEADER (Eje 2)</u></b>	<b><u>MAPA</u></b>	<b><u>CAPADR</u></b>
PROPUESTO	0,00	0,00	0,00	0,00

**INCIDENCIAS**

**INCIDENCIA DESCRIPCIÓN**

- 3790 Recinto declarado inactivo  
Ref:6914441 Recinto:04-070-009-00100-00002 Cultivo: -  
Ref:7500760 Recinto:04-070-009-00100-00005 Cultivo: -
- 100402 Recinto solicitado no forma parte de ningún organismo de control autorizado para la producción ecológica en Andalucía o fecha de inscripción posterior al plazo establecido ( Anexo I. Criterios de Subvencionabilidad. Orden 28 de marzo de 2023 ).  
Ref:7500750 Recinto:04-070-009-00100-00004 Cultivo:104007 ALMENDROS-COMUNA Secano  
Ref:7500760 Recinto:04-070-009-00100-00005 Cultivo:104007 ALMENDROS-COMUNA Secano
- 100422 Recinto declarado por error para una operación de la 6503, que se ha corregido de oficio desmarcando la operación incorrecta, de acuerdo con la fecha de inscripción del recinto en la producción ecológica.  
Ref:6914441 Recinto:04-070-009-00100-00002 Cultivo:104007 ALMENDROS-COMUNA Secano
- 100424 Solicita recinto que no está comprometido para la operación.  
Ref:6914441 Recinto:04-070-009-00100-00002 Cultivo:104007 ALMENDROS-COMUNA Secano  
Ref:7500750 Recinto:04-070-009-00100-00004 Cultivo:104007 ALMENDROS-COMUNA Secano  
Ref:7500760 Recinto:04-070-009-00100-00005 Cultivo:104007 ALMENDROS-COMUNA Secano
- 101008 Expediente sin compromisos vigentes.  
Operación:6503.2

(1) Superficie declarada admisible ajustada con la superficie comprometida.  
(2) Factor de penalización valorando el alcance para el tipo de compromiso.

Puede verificar la integridad de una copia de este documento mediante la lectura del código QR adjunto o mediante el acceso a la dirección <a href="https://ws050.juntadeandalucia.es/verificarFirma">https://ws050.juntadeandalucia.es/verificarFirma</a> indicando el código de VERIFICACIÓN				
FIRMADO POR	JUAN JOSE SOLER GARCIA	FECHA	03/07/2024	
	ROCIO GUIJARRO MILLAN			
VERIFICACIÓN	Pk2jmGCJWUB3686MPKY7GEXJCD3GC4	PÁGINA	948/2334	





<u>APELLIDOS Y NOMBRE / RAZÓN SOCIAL</u>	<u>NIF</u>	<u>EXPEDIENTE</u>	<u>ANUALIDAD DE PAGO</u>
HERMANOS AGUILAR S.C.	****8594*	1151991	1ª
<u>IMPORTE POR ANUALIDAD</u>			

	<u>2023</u>	<u>2024</u>	<u>2025</u>	<u>2026</u>	<u>2027</u>
IMPORTE MÁXIMO SUBVENCIONABLE	405,61 €	405,61 €	405,61 €	405,61 €	405,61 €
IMPORTE MEDIO DE TRANSFERENCIA (€/ha)	349,66 €	349,66 €	349,66 €	349,66 €	349,66 €

RESUMEN DE UNIDADES

<u>Cód</u>	<u>GRUPO DE PAGO</u>	<u>Sup. Dec. Admisible (ha)</u>	<u>Sup. Comprometida (ha)</u>	<u>Sup. ajustada compromiso (1) (ha)</u>	<u>% sobredec.</u>	<u>Sup. Propuesta (ha)</u>	<u>Importe Declarado</u>	<u>Importe Topado</u>	<u>Importe Propuesto</u>	<u>Importe tras sobredec.</u>
433	FRUTALES REGADÍO	1,16		1,16	0,00	1,16	405,61	405,61	405,61	405,61
<b>TOTAL</b>		1,16	1,16	1,16		1,16	405,61	405,61	405,61	405,61

APLICACIÓN DE REDUCCIONES Y PENALIZACIONES

<u>GRUPO DE PAGO</u>	<u>Importe Calculado</u>	<u>Importe prereduc.</u>	<u>Criterios de subvencionabilidad y compromisos</u>	<u>Presentación tardía</u>	<u>Omisión declaración</u>	<u>Condicionalidad</u>	<u>IMPORTE (Euros) PROPUESTO</u>
FRUTALES REGADÍO	405,61	405,61	0,00	0,00	0,00	0,00	405,61
<b>TOTAL</b>	405,61	405,61					405,61

RESUMEN DE PAGOS

	<u>IMPORTE (Euros)</u>		
	<u>PROPUESTO</u>	<u>FEADER (Eje 2)</u>	<u>MAPA</u>
PROPUESTO	405,61	344,77	39,79
			<u>CAPADR</u>
			21,05

RECINTOS PROPUESTOS

<u>REF.</u>	<u>REFERENCIA SIGPAC</u>	<u>CULTIVO</u>	<u>DESCRIPCIÓN CULTIVO</u>	<u>S/R</u>	<u>G.PAGO</u>	<u>PEND. MEDIA (%)</u>	<u>SUP. DEC. ADMISIBLE (ha)</u>	<u>SUP. COMPROM. (ha)</u>	<u>SUP. AJUSTADA COMPROM. (1) (ha)</u>	<u>SUP. CONV. SIGPAC (ha)</u>	<u>SUP. CERTIE (ha)</u>	<u>SUP. CAMPO (ha)</u>	<u>SUP. CAMPO DETER. CULT. DECLARADO (ha)</u>	<u>SUP. DEC. REDUCIDA (ha)</u>	<u>SUP. PROPUESTA (ha)</u>
170000004708731	04-081-012-00001-001	206235	NARANJO-CASTELLANA	R	433	3,50	1,16	1,16	1,16		1,16			1,16	1,16

(1) Superficie declarada admisible ajustada con la superficie comprometida.  
 (2) Factor de penalización valorando el alcance para el tipo de compromiso.

Puede verificar la integridad de una copia de este documento mediante la lectura del código QR adjunto o mediante el acceso a la dirección <a href="https://ws050.juntadeandalucia.es/verificarFirma">https://ws050.juntadeandalucia.es/verificarFirma</a> indicando el código de VERIFICACIÓN					
FIRMADO POR	JUAN JOSE SOLER GARCIA		FECHA		03/07/2024
	ROCIO GUIJARRO MILLAN				
VERIFICACIÓN	Pk2jmGCJWUB3686MPKY7GEXJCD3GC4		PÁGINA		949/2334

**APELLIDOS Y NOMBRE / RAZÓN SOCIAL**

HERMANOS ARCAS MARTINEZ CB

**NIF**

\*\*\*\*8508\*

**EXPEDIENTE**

1174037

**ANUALIDAD DE PAGO**

1ª

**IMPORTE POR ANUALIDAD**

	2023	2024	2025	2026	2027
IMPORTE MÁXIMO SUBVENCIONABLE	10.770,86 €	10.770,86 €	10.770,86 €	10.770,86 €	10.770,86 €
IMPORTE MEDIO DE TRANSFERENCIA (€/ha)	91,77 €	91,77 €	91,77 €	91,77 €	91,77 €

**RESUMEN DE UNIDADES**

Cód	GRUPO DE PAGO	Sup. Dec. Admisible (ha)	Sup. Comprometida (ha)	Sup. ajustada compromiso (1) (ha)	% sobredec.	Sup. Propuesta (ha)	Importe Declarado	Importe Topado	Importe Propuesto	Importe tras sobredec.
426	HERBÁCEOS	71,27		71,25	0,00	71,25	10.770,86	10.770,86	10.770,86	10.770,86
434	HERBÁCEOS NO ELEGIBLES	46,14		46,12	0,00	46,12	0,00	0,00	0,00	0,00
<b>TOTAL</b>		117,41	117,37	117,37		117,37	10.770,86	10.770,86	10.770,86	10.770,86

**APLICACIÓN DE REDUCCIONES Y PENALIZACIONES**

GRUPO DE PAGO	Importe Calculado	Importe prereduc.	Criterios de subvencionabilidad y compromisos	Presentación tardía	Omisión declaración	Condicionalidad	IMPORTE (Euros)
							PROPUESTO
HERBÁCEOS	10.770,86	10.770,86	0,00	0,00	0,00	0,00	10.770,86
HERBÁCEOS NO ELEGIBLES	0,00	0,00	0,00	0,00	0,00	0,00	0,00
<b>TOTAL</b>	10.770,86	10.770,86					10.770,86

**RESUMEN DE PAGOS**

PROPUESTO	IMPORTE ( Euros )			
	PROPUESTO	FEADER (Eje 2)	MAPA	CAPADR
PROPUESTO	10.770,86	9.155,23	1.056,62	559,01

(1) Superficie declarada admisible ajustada con la superficie comprometida.

(2) Factor de penalización valorando el alcance para el tipo de compromiso.

Puede verificar la integridad de una copia de este documento mediante la lectura del código QR adjunto o mediante el acceso a la dirección <https://ws050.juntadeandalucia.es/verificarFirma> indicando el código de VERIFICACIÓN

FIRMADO POR	JUAN JOSE SOLER GARCIA	FECHA	03/07/2024	
	ROCIO GUIJARRO MILLAN			
VERIFICACIÓN	Pk2jmGCJWUB3686MPKY7GEXJCD3GC4	PÁGINA	950/2334	



**RECINTOS PROPUESTOS**

REF.	REFERENCIA SIGPAC	CULTIVO	DESCRIPCIÓN CULTIVO	S/R	G.PAGO	PEND. MEDIA (%)	SUP. DEC. ADMISIBLE (ha)	SUP. COMPROM. (ha)	SUP. AJUSTADA COMPR.(1) (ha)	SUP. CONV. SIGPAC (ha)	SUP. CERTIF. (ha)	SUP. CAMPO (ha)	SUP. CAMPO DECLARADO (ha)	SUP. DEC. REDUCIDA (ha)	SUP. PROPUESTA (ha)
-931768	04-063-003-00058-012	5000	CEBADA-SIN VARIEDAD	S	426	21,60	0,09	0,09	0,09		0,09			0,09	0,09
-72747	04-098-110-00053-006	5000	CEBADA-SIN VARIEDAD	R	426	4,30	0,20	0,20	0,20		0,20			0,20	0,20
4128099	04-063-035-00026-001	5000	CEBADA-SIN VARIEDAD	S	426	4,60	2,68	2,68	2,68		2,68			2,68	2,68
4128105	04-098-094-00091-001	5000	CEBADA-SIN VARIEDAD	S	426	15,10	0,66	0,64	0,64		0,66			0,64	0,64
1700000005676035	04-063-003-00009-001	1000	TRIGO BLANDO-SIN VARIEDAD	S	426	13,60	1,98	1,98	1,98		1,98			1,98	1,98
1700000005676042	04-063-003-00058-002	5000	CEBADA-SIN VARIEDAD	S	426	15,30	10,85	10,85	10,85		10,85			10,85	10,85
1700000005676046	04-098-110-00021-002	52000	VEZA-SIN VARIEDAD	S	426	12,70	5,31	5,31	5,31		5,31			5,31	5,31
1700000005676052	04-063-003-00056-001	52000	VEZA-SIN VARIEDAD	S	426	14,80	1,71	1,71	1,71		1,71			1,71	1,71
1700000005676053	04-063-003-00039-001	1000	TRIGO BLANDO-SIN VARIEDAD	S	426	12,40	1,80	1,80	1,80		1,80			1,80	1,80
1700000005676054	04-063-003-00009-019	1000	TRIGO BLANDO-SIN VARIEDAD	S	426	16,90	0,14	0,14	0,14		0,14			0,14	0,14
1700000005676055	04-063-003-00041-001	1000	TRIGO BLANDO-SIN VARIEDAD	S	426	14,20	2,24	2,24	2,24		2,24			2,24	2,24
1700000005676056	04-063-003-00009-015	1000	TRIGO BLANDO-SIN VARIEDAD	S	426	13,90	0,79	0,79	0,79		0,79			0,79	0,79
1700000005676057	04-063-003-00009-016	1000	TRIGO BLANDO-SIN VARIEDAD	S	426	11,40	3,27	3,27	3,27		3,27			3,27	3,27
1700000005676058	04-063-003-00058-005	8000	AVENA-SIN VARIEDAD	S	426	18,10	0,94	0,94	0,94		0,94			0,94	0,94
1700000005676062	04-098-110-00079-001	52000	VEZA-SIN VARIEDAD	S	426	9,80	6,09	6,09	6,09		6,09			6,09	6,09
1700000005676072	04-098-110-00052-001	5000	CEBADA-SIN VARIEDAD	R	426	3,10	0,13	0,13	0,13		0,13			0,13	0,13
1700000005676074	04-098-110-00033-001	5000	CEBADA-SIN VARIEDAD	S	426	7,50	0,96	0,96	0,96		0,96			0,96	0,96
1700000005676075	04-098-110-00053-004	5000	CEBADA-SIN VARIEDAD	S	426	12,90	1,20	1,20	1,20		1,20			1,20	1,20
1700000005676077	04-063-003-00009-011	1000	TRIGO BLANDO-SIN VARIEDAD	S	426	12,60	2,30	2,30	2,30		2,30			2,30	2,30
1700000005676079	04-063-007-00031-001	5000	CEBADA-SIN VARIEDAD	S	426	11,30	2,31	2,31	2,31		2,31			2,31	2,31
1700000005676080	04-098-092-00088-003	5000	CEBADA-SIN VARIEDAD	S	426	16,30	1,27	1,27	1,27		1,27			1,27	1,27
1700000005676082	04-098-097-00005-005	5000	CEBADA-SIN VARIEDAD	S	426	16,20	4,22	4,22	4,22		4,22			4,22	4,22
1700000005676084	04-098-110-00021-002	8000	AVENA-SIN VARIEDAD	S	426	12,70	5,43	5,43	5,43		5,43			5,43	5,43
1700000005676085	04-098-110-00036-001	5000	CEBADA-SIN VARIEDAD	S	426	9,80	2,02	2,02	2,02		2,02			2,02	2,02
1700000005676097	04-063-007-00089-001	5000	CEBADA-SIN VARIEDAD	S	426	10,00	2,10	2,10	2,10		2,10			2,10	2,10
1700000005676104	04-063-007-00087-001	5000	CEBADA-SIN VARIEDAD	S	426	12,40	5,27	5,27	5,27		5,27			5,27	5,27
1700000005676106	04-063-007-00085-001	5000	CEBADA-SIN VARIEDAD	S	426	8,50	5,31	5,31	5,31		5,31			5,31	5,31
1700000005676036	04-098-092-00096-001	20000	BARBECHO TRADICIONAL-SIN VARIEDAD	S	434	15,30	2,26	2,26	2,26		2,26			2,26	2,26
1700000005676039	04-098-091-00045-002	20000	BARBECHO TRADICIONAL-SIN VARIEDAD	S	434	11,80	0,33	0,33	0,33		0,33			0,33	0,33
1700000005676041	04-098-091-00043-001	20000	BARBECHO TRADICIONAL-SIN VARIEDAD	S	434	11,20	0,78	0,78	0,78		0,78			0,78	0,78
1700000005676043	04-063-003-00009-014	20000	BARBECHO TRADICIONAL-SIN VARIEDAD	S	434	15,30	0,28	0,28	0,28		0,28			0,28	0,28
1700000005676044	04-063-003-00009-013	20000	BARBECHO TRADICIONAL-SIN VARIEDAD	S	434	16,00	0,84	0,84	0,84		0,84			0,84	0,84
1700000005676045	04-063-003-00009-012	20000	BARBECHO TRADICIONAL-SIN VARIEDAD	S	434	12,90	5,14	5,14	5,14		5,14			5,14	5,14
1700000005676047	04-098-110-00008-001	20000	BARBECHO TRADICIONAL-SIN VARIEDAD	S	434	7,90	0,84	0,84	0,84		0,84			0,84	0,84
1700000005676048	04-098-110-00007-001	20000	BARBECHO TRADICIONAL-SIN VARIEDAD	S	434	5,00	0,95	0,95	0,95		0,95			0,95	0,95
1700000005676049	04-098-110-00009-001	20000	BARBECHO TRADICIONAL-SIN VARIEDAD	S	434	8,40	2,56	2,56	2,56		2,56			2,56	2,56
1700000005676050	04-098-044-00019-001	20000	BARBECHO TRADICIONAL-SIN VARIEDAD	S	434	9,50	3,97	3,97	3,97		3,97			3,97	3,97
1700000005676061	04-098-092-00107-003	20000	BARBECHO TRADICIONAL-SIN VARIEDAD	S	434	7,50	0,55	0,55	0,55		0,55			0,55	0,55
1700000005676063	04-098-092-00107-002	20000	BARBECHO TRADICIONAL-SIN VARIEDAD	S	434	8,10	0,53	0,53	0,53		0,53			0,53	0,53
1700000005676071	04-098-092-00106-001	20000	BARBECHO TRADICIONAL-SIN VARIEDAD	S	434	11,20	2,35	2,35	2,35		2,35			2,35	2,35
1700000005676078	04-098-092-00069-001	20000	BARBECHO TRADICIONAL-SIN VARIEDAD	S	434	15,90	1,68	1,68	1,68		1,68			1,68	1,68
1700000005676081	04-063-036-00024-001	20000	BARBECHO TRADICIONAL-SIN VARIEDAD	S	434	2,10	6,05	6,05	6,05		6,05			6,05	6,05
1700000005676083	04-098-092-00102-001	20000	BARBECHO TRADICIONAL-SIN VARIEDAD	S	434	18,60	0,42	0,42	0,42		0,42			0,42	0,42
1700000005676093	04-063-007-00099-001	20000	BARBECHO TRADICIONAL-SIN VARIEDAD	S	434	8,40	10,45	10,43	10,43		10,45			10,43	10,43
1700000005676099	04-063-003-00032-001	20000	BARBECHO TRADICIONAL-SIN VARIEDAD	S	434	7,10	0,96	0,96	0,96		0,96			0,96	0,96
1700000005676100	04-063-003-00100-001	20000	BARBECHO TRADICIONAL-SIN VARIEDAD	S	434	8,70	2,83	2,83	2,83		2,93			2,83	2,83
1700000005676101	04-098-092-00069-002	20000	BARBECHO TRADICIONAL-SIN VARIEDAD	S	434	10,20	2,37	2,37	2,37		2,37			2,37	2,37

**INCIDENCIAS**

**INCIDENCIA DESCRIPCIÓN**

- 3790 Recinto declarado inactivo  
Ref:1498912 Recinto:04-063-003-00033-00004 Cultivo: -
- 4272 Verifica que las líneas de declaración de las Solicitudes Únicas no tienen solapes con la capa de Retroactividad Gráfica (ambas de la misma campaña) a nivel de expediente/línea de declaración gráfica de la solicitud.  
Ref:1700000005676093 Recinto:04-063-007-00099-00001 Cultivo: - Agregado de la referencia del recinto.:0 Zona de la referencia del recinto.:0 Superficie solapada.:0,02 Id. Incid.:95941633  
Ref:4128105 Recinto:04-098-094-00091-00001 Cultivo: - Agregado de la referencia del recinto.:0 Zona de la referencia del recinto.:0 Superficie solapada.:0,02 Id. Incid.:95941632
- 100400 Recinto con cultivo, variedad, régimen de explotación o uso Sigpac no compatible con la operación solicitada ( Anexo IV.I Cultivos y variedades elegibles para las Intervenciones. Orden de 28 de marzo de 2023 ).  
Ref:1700000005676038 Recinto:04-098-092-00107-00006 Cultivo:107001 ALBARICOQUEROS-BORD CAPONA Secano Uso:FY
- 100402 Recinto solicitado no forma parte de ningún organismo de control autorizado para la producción ecológica en Andalucía o fecha de inscripción posterior al plazo establecido ( Anexo I. Criterios de Subvencionabilidad. Orden 28 de marzo de 2023 ).  
Ref:-931766 Recinto:04-063-003-00009-00028 Cultivo:1000 TRIGO BLANDO-SIN VARIEDAD Secano  
Ref:-1498912 Recinto:04-063-003-00033-00004 Cultivo:20000 BARBECHO TRADICIONAL-SIN VARIEDAD Secano
- 100424 Solicita recinto que no está comprometido para la operación.  
Ref:-931766 Recinto:04-063-003-00009-00028 Cultivo:1000 TRIGO BLANDO-SIN VARIEDAD Secano

(1) Superficie declarada admisible ajustada con la superficie comprometida.  
(2) Factor de penalización valorando el alcance para el tipo de compromiso.

Puede verificar la integridad de una copia de este documento mediante la lectura del código QR adjunto o mediante el acceso a la dirección <https://ws050.juntadeandalucia.es/verificarFirma> indicando el código de VERIFICACIÓN

FIRMADO POR	JUAN JOSE SOLER GARCIA	FECHA	03/07/2024	
	ROCIO GUIJARRO MILLAN			
VERIFICACIÓN	Pk2jmGCJWUB3686MPKY7GEXJCD3GC4	PÁGINA	951/2334	



**INCIDENCIAS**

**INCIDENCIA DESCRIPCIÓN**

Ref:-1498912 Recinto:04-063-003-00033-00004 Cultivo:20000 BARBECHO TRADICIONAL-SIN VARIEDAD Secano

Ref:1700000005676038 Recinto:04-098-092-00107-00006 Cultivo:107001 ALBARICOQUEROS-BORD CAPONA Secano

(1) Superficie declarada admisible ajustada con la superficie comprometida.  
(2) Factor de penalización valorando el alcance para el tipo de compromiso.

Puede verificar la integridad de una copia de este documento mediante la lectura del código QR adjunto o mediante el acceso a la dirección <https://ws050.juntadeandalucia.es/verificarFirma> indicando el código de VERIFICACIÓN

FIRMADO POR	JUAN JOSE SOLER GARCIA	FECHA	03/07/2024	
	ROCIO GUIJARRO MILLAN			
VERIFICACIÓN	Pk2jmGCJWUB3686MPKY7GEXJCD3GC4	PÁGINA	952/2334	

**APELLIDOS Y NOMBRE / RAZÓN SOCIAL**

HERMANOS CUESTA GONZALEZ, C.B

**NIF**

\*\*\*\*6370\*

**EXPEDIENTE**

1053452

**ANUALIDAD DE PAGO**

1ª

**IMPORTE POR ANUALIDAD**

	2023	2024	2025	2026	2027
IMPORTE MÁXIMO SUBVENCIONABLE	18.565,60 €	18.565,60 €	18.565,60 €	18.565,60 €	18.565,60 €
IMPORTE MEDIO DE TRANSFERENCIA (€/ha)	232,07 €	232,07 €	232,07 €	232,07 €	232,07 €

**RESUMEN DE UNIDADES**

Cód	GRUPO DE PAGO	Sup. Dec. Admisible (ha)	Sup. Comprometida (ha)	Sup. ajustada compromiso (1) (ha)	% sobredec.	Sup. Propuesta (ha)	Importe Declarado	Importe Topado	Importe Propuesto	Importe tras sobredec.
429	OLIVAR	43,93		40,00	0,00	40,00	9.916,00	9.916,00	9.916,00	9.916,00
432	FRUTALES SECANO	81,97		40,00	0,00	40,00	8.649,60	8.649,60	8.649,60	8.649,60
<b>TOTAL</b>		125,90	80,00	80,00		80,00	18.565,60	18.565,60	18.565,60	18.565,60

**APLICACIÓN DE REDUCCIONES Y PENALIZACIONES**

GRUPO DE PAGO	Importe Calculado	Importe prereduc.	Criterios de subvencionabilidad y compromisos	Presentación tardía	Omisión declaración	Condicionalidad	IMPORTE (Euros) PROPUESTO
FRUTALES SECANO	8.649,60	8.649,60	0,00	0,00	0,00	0,00	8.649,60
OLIVAR	9.916,00	9.916,00	0,00	0,00	0,00	0,00	9.916,00
<b>TOTAL</b>	18.565,60	18.565,60					18.565,60

**RESUMEN DE PAGOS**

	IMPORTE ( Euros )			
	PROPUESTO	FEADER (Eje 2)	MAPA	CAPADR
PROPUESTO	18.565,60	15.780,76	1.821,29	963,55

(1) Superficie declarada admisible ajustada con la superficie comprometida.

(2) Factor de penalización valorando el alcance para el tipo de compromiso.

Puede verificar la integridad de una copia de este documento mediante la lectura del código QR adjunto o mediante el acceso a la dirección <https://ws050.juntadeandalucia.es/verificarFirma> indicando el código de VERIFICACIÓN

FIRMADO POR	JUAN JOSE SOLER GARCIA	FECHA	03/07/2024	
	ROCIO GUIJARRO MILLAN			
VERIFICACIÓN	Pk2jmGCJWUB3686MPKY7GEXJCD3GC4	PÁGINA	953/2334	



**APELLIDOS Y NOMBRE / RAZÓN SOCIAL**

HERMANOS MARTINEZ CARLON CB

**NIF**

\*\*\*\*2538\*

**EXPEDIENTE**

1253014

**ANUALIDAD DE PAGO**

1ª

**IMPORTE POR ANUALIDAD**

	2023	2024	2025	2026	2027
IMPORTE MÁXIMO SUBVENCIONABLE	21.393,24 €	21.393,24 €	21.393,24 €	21.393,24 €	21.393,24 €
IMPORTE MEDIO DE TRANSFERENCIA (€/ha)	152,24 €	152,24 €	152,24 €	152,24 €	152,24 €

**RESUMEN DE UNIDADES**

Cód	GRUPO DE PAGO	Sup. Dec. Admisible (ha)	Sup. Comprometida (ha)	Sup. ajustada compromiso (1) (ha)	% sobredec.	Sup. Propuesta (ha)	Importe Declarado	Importe Topado	Importe Propuesto	Importe tras sobredec.
426	HERBÁCEOS	50,07		50,04	0,00	50,04	7.564,55	7.564,55	7.564,55	7.564,55
429	OLIVAR	8,00		8,00	0,00	8,00	1.983,20	1.983,20	1.983,20	1.983,20
432	FRUTALES SECANO	195,83		40,00	0,00	40,00	8.649,60	8.649,60	8.649,60	8.649,60
433	FRUTALES REGADÍO	9,14		9,14	0,00	9,14	3.195,89	3.195,89	3.195,89	3.195,89
434	HERBÁCEOS NO ELEGIBLES	33,43		33,34	0,00	33,34	0,00	0,00	0,00	0,00
<b>TOTAL</b>		296,47	140,52	140,52		140,52	21.393,24	21.393,24	21.393,24	21.393,24

**APLICACIÓN DE REDUCCIONES Y PENALIZACIONES**

GRUPO DE PAGO	Importe Calculado	Importe prereduc.	Criterios de subvencionabilidad y compromisos	Presentación tardía	Omisión declaración	Condicionalidad	IMPORTE (Euros) PROPUESTO
FRUTALES REGADÍO	3.195,89	3.195,89	0,00	0,00	0,00	0,00	3.195,89
FRUTALES SECANO	8.649,60	8.649,60	0,00	0,00	0,00	0,00	8.649,60
HERBÁCEOS	7.564,55	7.564,55	0,00	0,00	0,00	0,00	7.564,55
HERBÁCEOS NO ELEGIBLES	0,00	0,00	0,00	0,00	0,00	0,00	0,00
OLIVAR	1.983,20	1.983,20	0,00	0,00	0,00	0,00	1.983,20
<b>TOTAL</b>	21.393,24	21.393,24					21.393,24

**RESUMEN DE PAGOS**

	IMPORTE (Euros)			
	PROPUESTO	FEADER (Eje 2)	MAPA	CAPADR
PROPUESTO	21.393,24	18.184,26	2.098,68	1.110,30

(1) Superficie declarada admisible ajustada con la superficie comprometida.

(2) Factor de penalización valorando el alcance para el tipo de compromiso.

Puede verificar la integridad de una copia de este documento mediante la lectura del código QR adjunto o mediante el acceso a la dirección <https://ws050.juntadeandalucia.es/verificarFirma> indicando el código de VERIFICACIÓN

FIRMADO POR	JUAN JOSE SOLER GARCIA	FECHA	03/07/2024	
	ROCIO GUIJARRO MILLAN			
VERIFICACIÓN	Pk2jmGCJWUB3686MPKY7GEXJCD3GC4	PÁGINA	955/2334	





**RECINTOS PROPUESTOS**

REF.	REFERENCIA SIGPAC	CULTIVO	DESCRIPCIÓN CULTIVO	S/R	G.PAGO	PEND. MEDIA (%)	SUP. DEC. ADMISIBLE (ha)	SUP. COMPROM. (ha)	SUP. AJUSTADA COMPR.(1) (ha)	SUP. CONV. SIGPAC (ha)	SUP. CERTIF. (ha)	SUP. CAMPO (ha)	SUP. CAMPO DETER. CULT. (ha)	SUP. DEC. REDUCIDA (ha)	SUP. PROPUESTA (ha)
170000006570267	04-098-026-00150-001	104007	ALMENDROS-COMUNA	S	432	7,00	1,08	1,08	1,08		1,08			1,08	1,08
170000006570268	04-099-010-00042-003	104007	ALMENDROS-COMUNA	S	432	20,40	0,04	0,04	0,04		0,04			0,04	0,04
170000006570269	04-099-010-00047-001	104020	ALMENDROS-GUARA	S	432	15,20	6,47	6,47	6,47		6,47			6,47	6,47
170000006570270	04-099-011-00012-001	104020	ALMENDROS-GUARA	S	432	6,10	0,47	0,47	0,47		0,47			0,47	0,47
170000006570271	04-099-010-00042-004	104020	ALMENDROS-GUARA	S	432	9,90	1,28	1,28	1,28		1,28			1,28	1,28
170000006570273	04-099-011-00005-002	104020	ALMENDROS-GUARA	S	432	6,30	1,40	1,40	1,40		1,40			1,40	1,40
170000006570274	04-099-011-00205-008	104020	ALMENDROS-GUARA	S	432	11,80	0,10	0,10	0,10		0,10			0,10	0,10
170000006570276	04-099-050-00044-001	104022	ALMENDROS-LARGUETA	S	432	12,10	2,76	2,76	2,76		2,76			2,76	2,76
170000006570277	04-099-050-00405-001	104022	ALMENDROS-LARGUETA	S	432	13,90	0,65	0,65	0,65		0,65			0,65	0,65
170000006570278	04-099-050-00404-012	104007	ALMENDROS-COMUNA	S	432	13,20	0,04	0,04	0,04		0,04			0,04	0,04
170000006570280	04-099-010-00043-001	104020	ALMENDROS-GUARA	S	432	5,00	0,49	0,49	0,49		0,49			0,49	0,49
170000006570281	04-099-010-00042-010	104020	ALMENDROS-GUARA	S	432	12,90	1,97	1,97	1,97		1,97			1,97	1,97
170000006570282	04-099-050-00027-001	104020	ALMENDROS-GUARA	S	432	12,50	3,88	3,88	3,88		3,88			3,88	3,88
170000006570283	04-099-010-00046-001	104020	ALMENDROS-GUARA	S	432	15,40	1,80	1,80	1,80		1,80			1,80	1,80
170000006570285	04-099-050-00021-005	104007	ALMENDROS-COMUNA	S	432	9,50	4,36	4,36	4,36		4,36			4,36	4,36
170000006570288	04-099-050-00404-006	104022	ALMENDROS-LARGUETA	S	432	11,40	6,95	6,95	6,95		6,95			6,95	6,95
170000006570289	04-099-010-00042-008	104020	ALMENDROS-GUARA	S	432	8,10	0,34	0,34	0,34		0,34			0,34	0,34
170000006570290	04-099-050-00405-007	104022	ALMENDROS-LARGUETA	S	432	9,80	0,13	0,13	0,13		0,13			0,13	0,13
170000006570292	04-099-010-00030-001	104007	ALMENDROS-COMUNA	S	432	11,10	0,04	0,04	0,04		0,04			0,04	0,04
170000006570293	04-099-009-00046-009	104020	ALMENDROS-GUARA	S	432	5,50	0,46	0,46	0,46		0,46			0,46	0,46
170000006570294	04-099-045-00043-016	104022	ALMENDROS-LARGUETA	S	432	13,60	21,03	21,03	21,03		21,03			21,03	21,03
170000006570296	04-099-050-00076-007	104022	ALMENDROS-LARGUETA	S	432	15,10	17,05	17,05	17,05		17,05			17,05	17,05
170000006570297	04-099-050-00023-004	104007	ALMENDROS-COMUNA	S	432	11,90	3,48	3,48	3,48		3,48			3,48	3,48
170000006570298	04-099-009-00046-003	104007	ALMENDROS-COMUNA	S	432	12,10	2,32	2,32	2,32		2,32			2,32	2,32
170000006570300	04-099-005-00147-001	104007	ALMENDROS-COMUNA	S	432	12,30	0,06	0,06	0,06		0,06			0,06	0,06
170000006570301	04-099-009-00015-003	104022	ALMENDROS-LARGUETA	S	432	15,90	3,41	3,41	3,41		3,41			3,41	3,41
170000006570304	04-099-010-00028-003	104020	ALMENDROS-GUARA	S	432	13,00	5,26	5,26	5,26		5,26			5,26	5,26
170000006570307	04-099-009-00046-001	104020	ALMENDROS-GUARA	S	432	10,50	0,99	0,99	0,99		0,99			0,99	0,99
170000006570308	04-099-009-00046-002	104020	ALMENDROS-GUARA	S	432	7,20	1,15	1,15	1,15		1,15			1,15	1,15
170000006570231	04-099-045-00043-003	104013	ALMENDROS-FERRADUEL	R	433	12,90	4,95	4,95	4,95		4,95			4,95	4,95
170000006570236	04-099-045-00043-004	104020	ALMENDROS-GUARA	R	433	5,00	2,43	2,43	2,43		2,43			2,43	2,43
170000006570259	04-099-005-00142-001	104007	ALMENDROS-COMUNA	R	433	9,90	0,24	0,24	0,24		0,24			0,24	0,24
170000006570272	04-099-011-00203-001	104020	ALMENDROS-GUARA	R	433	4,90	0,33	0,33	0,33		0,33			0,33	0,33
170000006570275	04-099-011-00205-001	104020	ALMENDROS-GUARA	R	433	5,80	0,14	0,14	0,14		0,14			0,14	0,14
170000006570284	04-099-045-00043-001	104020	ALMENDROS-GUARA	R	433	5,80	1,05	1,05	1,05		1,05			1,05	1,05
170000006570212	04-037-011-00006-006	20000	BARBECHO TRADICIONAL-SIN VARIEDAD	S	434	6,90	4,24	4,24	4,24		4,24			4,24	4,24
170000006570214	04-037-010-00036-002	20000	BARBECHO TRADICIONAL-SIN VARIEDAD	S	434	5,00	5,74	5,74	5,74		5,74			5,74	5,74
170000006570215	04-099-029-00128-001	20000	BARBECHO TRADICIONAL-SIN VARIEDAD	S	434	5,60	1,21	1,21	1,21		1,21			1,21	1,21
170000006570219	04-037-010-00039-001	20000	BARBECHO TRADICIONAL-SIN VARIEDAD	S	434	5,80	5,96	5,96	5,96		5,96			5,96	5,96
170000006570220	04-037-010-00040-001	20000	BARBECHO TRADICIONAL-SIN VARIEDAD	S	434	3,80	8,58	8,58	8,58		8,58			8,58	8,58
170000006570221	04-037-011-80003-004	20000	BARBECHO TRADICIONAL-SIN VARIEDAD	S	434	6,60	0,65	0,65	0,65		0,65			0,65	0,65
170000006570223	04-037-010-00038-001	20000	BARBECHO TRADICIONAL-SIN VARIEDAD	S	434	7,80	1,39	1,39	1,39		1,39			1,39	1,39
170000006570227	04-037-010-00037-003	20000	BARBECHO TRADICIONAL-SIN VARIEDAD	S	434	4,60	5,66	5,66	5,66		5,66			5,66	5,66

**INCIDENCIAS****INCIDENCIA DESCRIPCIÓN**

- 4272 Verifica que las líneas de declaración de las Solicitudes Únicas no tienen solapes con la capa de Retroactividad Gráfica (ambas de la misma campaña) a nivel de expediente/línea de declaración gráfica de la solicitud.  
Ref:170000006570223 Recinto:04-037-010-00038-00001 Cultivo: - Agregado de la referencia del recinto.:0 Zona de la referencia del recinto.:0 Superficie solapada.:0,02 Id. Incid.:95946843  
Ref:170000006570223 Recinto:04-037-010-00038-00001 Cultivo: - Agregado de la referencia del recinto.:0 Zona de la referencia del recinto.:0 Superficie solapada.:0,07 Id. Incid.:95946842  
Ref:-568143 Recinto:04-037-011-00004-00003 Cultivo: - Agregado de la referencia del recinto.:0 Zona de la referencia del recinto.:0 Superficie solapada.:0,03 Id. Incid.:95946841
- 100402 Recinto solicitado no forma parte de ningún organismo de control autorizado para la producción ecológica en Andalucía o fecha de inscripción posterior al plazo establecido ( Anexo I. Criterios de Subvencionabilidad. Orden 28 de marzo de 2023 ).  
Ref:170000006570299 Recinto:04-099-009-00046-00012 Cultivo:104022 ALMENDROS-LARGUETA Secano
- 100424 Solicita recinto que no está comprometido para la operación.  
Ref:170000006570299 Recinto:04-099-009-00046-00012 Cultivo:104022 ALMENDROS-LARGUETA Secano

(1) Superficie declarada admisible ajustada con la superficie comprometida.  
(2) Factor de penalización valorando el alcance para el tipo de compromiso.

Puede verificar la integridad de una copia de este documento mediante la lectura del código QR adjunto o mediante el acceso a la dirección <https://ws050.juntadeandalucia.es/verificarFirma> indicando el código de VERIFICACIÓN

FIRMADO POR	JUAN JOSE SOLER GARCIA	FECHA	03/07/2024	
	ROCIO GUIJARRO MILLAN			
VERIFICACIÓN	Pk2jmGCJWUB3686MPKY7GEXJCD3GC4	PÁGINA	957/2334	



**APELLIDOS Y NOMBRE / RAZÓN SOCIAL**

HERNANDEZ BERENGUEL JOSEFA

**NIF**

\*\*\*2423\*

**EXPEDIENTE**

1167943

**ANUALIDAD DE PAGO**

1ª

**IMPORTE POR ANUALIDAD**

	2023	2024	2025	2026	2027
IMPORTE MÁXIMO SUBVENCIONABLE	367,14 €	367,14 €	367,14 €	367,14 €	367,14 €
IMPORTE MEDIO DE TRANSFERENCIA (€/ha)	349,66 €	349,66 €	349,66 €	349,66 €	349,66 €

**RESUMEN DE UNIDADES**

Cód	GRUPO DE PAGO	Sup. Dec. Admisible (ha)	Sup. Comprometida (ha)	Sup. ajustada compromiso (I) (ha)	% sobredec.	Sup. Propuesta (ha)	Importe Declarado	Importe Topado	Importe Propuesto	Importe tras sobredec.
433	FRUTALES REGADÍO	1,05		1,05	0,00	1,05	367,14	367,14	367,14	367,14
<b>TOTAL</b>		1,05	1,05	1,05		1,05	367,14	367,14	367,14	367,14

**APLICACIÓN DE REDUCCIONES Y PENALIZACIONES**

GRUPO DE PAGO	Importe Calculado	Importe prereduc.	Criterios de subvencionabilidad y compromisos	Presentación tardía	Omisión declaración	Condicionalidad	IMPORTE (Euros) PROPUESTO
FRUTALES REGADÍO	367,14	367,14	0,00	0,00	0,00	0,00	367,14
<b>TOTAL</b>	367,14	367,14					367,14

**RESUMEN DE PAGOS**

	IMPORTE ( Euros )		
	PROPUESTO	FEADER (Eje 2)	MAPA
PROPUESTO	367,14	312,07	36,02
			CAPADR 19,05

**RECINTOS PROPUESTOS**

REF.	REFERENCIA SIGPAC	CULTIVO	DESCRIPCIÓN CULTIVO	S/R	G.PAGO	PEND. MEDIA (%)	SUP. DEC. ADMISIBLE (ha)	SUP. COMPROM. (ha)	SUP. AJUSTADA COMPROM. (I) (ha)	SUP. CONV. SIGPAC (ha)	SUP. CERTIE. (ha)	SUP. CAMPO (ha)	SUP. CAMPO DETER. CULT. DECLARADO (ha)	SUP. DEC. REDUCIDA (ha)	SUP. PROPUESTA (ha)
1700000003485557	04-081-001-00221-001	206235	NARANJO-CASTELLANA	R	433	4,50	0,18	0,18	0,18		0,18			0,18	0,18
1700000003485558	04-081-001-00232-001	206235	NARANJO-CASTELLANA	R	433	21,10	0,04	0,04	0,04		0,04			0,04	0,04
1700000003485559	04-081-001-00230-001	206235	NARANJO-CASTELLANA	R	433	3,30	0,50	0,50	0,50		0,50			0,50	0,50
1700000003487815	04-081-015-00012-001	206235	NARANJO-CASTELLANA	R	433	23,40	0,10	0,10	0,10		0,10			0,10	0,10
1700000003487816	04-081-015-00013-001	206235	NARANJO-CASTELLANA	R	433	3,00	0,23	0,23	0,23		0,23			0,23	0,23

(1) Superficie declarada admisible ajustada con la superficie comprometida.  
 (2) Factor de penalización valorando el alcance para el tipo de compromiso.

Puede verificar la integridad de una copia de este documento mediante la lectura del código QR adjunto o mediante el acceso a la dirección <https://ws050.juntadeandalucia.es/verificarFirma> indicando el código de VERIFICACIÓN

FIRMADO POR	JUAN JOSE SOLER GARCIA	FECHA	03/07/2024	
	ROCIO GUIJARRO MILLAN			
VERIFICACIÓN	Pk2jmGCJWUB3686MPKY7GEXJCD3GC4	PÁGINA	958/2334	



**APELLIDOS Y NOMBRE / RAZÓN SOCIAL**

HERNANDEZ FUENTES ENRIQUETA

**NIF**  
\*\*\*9013\*

**EXPEDIENTE**  
1229050

**ANUALIDAD DE PAGO**  
1ª

**IMPORTE POR ANUALIDAD**

	2023	2024	2025	2026	2027
IMPORTE MÁXIMO SUBVENCIONABLE	4.026,73 €	4.026,73 €	4.026,73 €	4.026,73 €	4.026,73 €
IMPORTE MEDIO DE TRANSFERENCIA (€/ha)	219,80 €	219,80 €	219,80 €	219,80 €	219,80 €

**RESUMEN DE UNIDADES**

Cód	GRUPO DE PAGO	Sup. Dec. Admisible (ha)	Sup. Comprometida (ha)	Sup. ajustada compromiso (1) (ha)	% sobredec.	Sup. Propuesta (ha)	Importe Declarado	Importe Topado	Importe Propuesto	Importe tras sobredec.
429	OLIVAR	2,06		2,06	0,00	2,06	510,67	510,67	510,67	510,67
432	FRUTALES SECANO	16,26		16,26	0,00	16,26	3.516,06	3.516,06	3.516,06	3.516,06
<b>TOTAL</b>		18,32	18,32	18,32		18,32	4.026,73	4.026,73	4.026,73	4.026,73

**APLICACIÓN DE REDUCCIONES Y PENALIZACIONES**

GRUPO DE PAGO	Importe Calculado	Importe prereduc.	Criterios de subvencionabilidad y compromisos	Presentación tardía	Omisión declaración	Condicionalidad	IMPORTE (Euros)
							PROPUESTO
FRUTALES SECANO	3.516,06	3.516,06	0,00	0,00	0,00	0,00	3.516,06
OLIVAR	510,67	510,67	0,00	0,00	0,00	0,00	510,67
<b>TOTAL</b>	4.026,73	4.026,73					4.026,73

**RESUMEN DE PAGOS**

PROPUESTO	IMPORTE ( Euros )			
	PROPUESTO	FEADER (Eje 2)	MAPA	CAPADR
PROPUESTO	4.026,73	3.422,72	395,03	208,98

(1) Superficie declarada admisible ajustada con la superficie comprometida.  
(2) Factor de penalización valorando el alcance para el tipo de compromiso.

Puede verificar la integridad de una copia de este documento mediante la lectura del código QR adjunto o mediante el acceso a la dirección <https://ws050.juntadeandalucia.es/verificarFirma> indicando el código de VERIFICACIÓN

FIRMADO POR	JUAN JOSE SOLER GARCIA	FECHA	03/07/2024	
	ROCIO GUIJARRO MILLAN			
VERIFICACIÓN	Pk2jmGCJWUB3686MPKY7GEXJCD3GC4	PÁGINA	959/2334	



**RECINTOS PROPUESTOS**

REF.	REFERENCIA SIGPAC	CULTIVO DESCRIPCIÓN CULTIVO	S/R	G/PAGO	PEND. MEDIA (%)	SUP. DEC. ADMISIBLE (ha)	SUP. COMPROM. (ha)	SUP. AJUSTADA COMPR.(1) (ha)	SUP. CONV. SIGPAC (ha)	SUP. CERTIF. (ha)	SUP. CAMPO (ha)	SUP. CAMPO DETER. CULT. DECLARADO (ha)	SUP. DEC. REDUCIDA (ha)	SUP. PROPUESTA (ha)
-1504388	04-070-031-00154-039	101194 OLIVAR-LECHIN DE GRANADA	S	429	30,70	0,01	0,01	0,01	0,01	0,01	0,01	0,01	0,01	0,01
-1504387	04-070-031-00154-006	101194 OLIVAR-LECHIN DE GRANADA	S	429	14,80	0,03	0,03	0,03	0,03	0,03	0,03	0,03	0,03	0,03
-1504383	04-070-031-00154-002	101194 OLIVAR-LECHIN DE GRANADA	S	429	15,80	0,08	0,08	0,08	0,08	0,08	0,08	0,08	0,08	0,08
170000005972329	04-070-031-00099-012	101194 OLIVAR-LECHIN DE GRANADA	S	429	9,00	0,02	0,02	0,02	0,02	0,02	0,02	0,02	0,02	0,02
-1505786	04-070-031-00099-031	104020 ALMENDROS-GUARA	S	432	20,40	0,18	0,18	0,18	0,18	0,18	0,18	0,18	0,18	0,18
170000005972387	04-070-031-00099-027	104020 ALMENDROS-GUARA	S	432	15,00	1,07	1,07	1,07	1,07	1,07	1,07	1,07	1,07	1,07

(1) Superficie declarada admisible ajustada con la superficie comprometida.  
(2) Factor de penalización valorando el alcance para el tipo de compromiso.

Puede verificar la integridad de una copia de este documento mediante la lectura del código QR adjunto o mediante el acceso a la dirección <a href="https://ws050.juntadeandalucia.es/verificarFirma">https://ws050.juntadeandalucia.es/verificarFirma</a> indicando el código de VERIFICACIÓN				
FIRMADO POR	JUAN JOSE SOLER GARCIA	FECHA	03/07/2024	
VERIFICACIÓN	Pk2jmGCJWUB3686MPKY7GEXJCD3GC4	PÁGINA	960/2334	



**INCIDENCIAS**

**INCIDENCIA DESCRIPCIÓN**

- 242 Recinto pendiente de acreditación de titularidad.  
Ref:-709778 Recinto:04-070-032-00041-00001 Cultivo:104007 ALMENDROS-COMUNA Secano
- 100421 Recinto declarado por error para una operación de la 6503, que se ha corregido de oficio marcando la operación correcta, de acuerdo con la fecha de inscripción del recinto en la producción ecológica.  
Ref:-1504365 Recinto:04-070-031-00113-00003 Cultivo:104020 ALMENDROS-GUARA Secano  
Ref:-1504376 Recinto:04-070-031-00120-00002 Cultivo:104020 ALMENDROS-GUARA Secano
- 100424 Solicita recinto que no está comprometido para la operación.  
Ref:-709778 Recinto:04-070-032-00041-00001 Cultivo:104007 ALMENDROS-COMUNA Secano

(1) Superficie declarada admisible ajustada con la superficie comprometida.  
(2) Factor de penalización valorando el alcance para el tipo de compromiso.

Puede verificar la integridad de una copia de este documento mediante la lectura del código QR adjunto o mediante el acceso a la dirección <https://ws050.juntadeandalucia.es/verificarFirma> indicando el código de VERIFICACIÓN

FIRMADO POR	JUAN JOSE SOLER GARCIA	FECHA	03/07/2024	
	ROCIO GUIJARRO MILLAN			
VERIFICACIÓN	Pk2jmGCJWUB3686MPKY7GEXJCD3GC4	PÁGINA	961/2334	



**APELLIDOS Y NOMBRE / RAZÓN SOCIAL**

HERNANDEZ LASO JOSE ISIDORO

**NIF**  
\*\*\*\*5056\*

**EXPEDIENTE**  
1239636

**ANUALIDAD DE PAGO**

1ª

**IMPORTE POR ANUALIDAD**

	2023	2024	2025	2026	2027
IMPORTE MÁXIMO SUBVENCIONABLE	4.958,38 €	4.958,38 €	4.958,38 €	4.958,38 €	4.958,38 €
IMPORTE MEDIO DE TRANSFERENCIA (€/ha)	216,24 €	216,24 €	216,24 €	216,24 €	216,24 €

**RESUMEN DE UNIDADES**

Cód	GRUPO DE PAGO	Sup. Dec. Admisible (ha)	Sup. Comprometida (ha)	Sup. ajustada compromiso (1) (ha)	% sobredec.	Sup. Propuesta (ha)	Importe Declarado	Importe Topado	Importe Propuesto	Importe tras sobredec.
432	FRUTALES SECANO	22,93		22,93	0,00	22,93	4.958,38	4.958,38	4.958,38	4.958,38
<b>TOTAL</b>		22,93	22,93	22,93		22,93	4.958,38	4.958,38	4.958,38	4.958,38

**APLICACIÓN DE REDUCCIONES Y PENALIZACIONES**

GRUPO DE PAGO	Importe Calculado	Importe prereduc.	Criterios de subvencionabilidad y compromisos	Presentación tardía	Omisión declaración	Condicionidad	IMPORTE (Euros) PROPUESTO
FRUTALES SECANO	4.958,38	4.958,38	0,00	0,00	0,00	0,00	4.958,38
<b>TOTAL</b>	4.958,38	4.958,38					4.958,38

**RESUMEN DE PAGOS**

	IMPORTE (Euros)			
	PROPUESTO	FEADER (Eje 2)	MAPA	CAPADR
PROPUESTO	4.958,38	4.214,62	486,42	257,34

**RECINTOS PROPUESTOS**

REF.	REFERENCIA SIGPAC	CULTIVO DESCRIPCIÓN CULTIVO	S/R	G.PAGO	PEND. MEDIA (%)	SUP. DEC. ADMISIBLE (ha)	SUP. COMPROM. (ha)	SUP. AJUSTADA COMPROM. (1) (ha)	SUP. CONV. SIGPAC (ha)	SUP. CERTIF. (ha)	SUP. CAMPO DECLARADO (ha)	SUP. DEC. REDUCIDA (ha)	SUP. PROPUESTA (ha)
-1588048	04-099-014-00083-001	104024	ALMENDROS-MARCONA	S	432	31,50	0,10	0,10	0,10	0,10		0,10	0,10
-1533525	04-099-014-00083-003	104024	ALMENDROS-MARCONA	S	432	14,20	0,24	0,24	0,24	0,24		0,24	0,24
-1532042	04-099-014-00136-001	104020	ALMENDROS-GUARA	S	432	34,80	0,80	0,80	0,80	0,80		0,80	0,80
-1532004	04-099-014-00083-002	104024	ALMENDROS-MARCONA	S	432	23,30	0,22	0,22	0,22	0,22		0,22	0,22
-1531885	04-099-014-00015-004	104024	ALMENDROS-MARCONA	S	432	23,50	1,04	1,04	1,04	1,04		1,04	1,04
1700000002924648	04-099-014-00015-004	104024	ALMENDROS-MARCONA	S	432	23,50	7,71	7,71	7,71	7,71		7,71	7,71
1700000002924649	04-099-014-00119-001	104024	ALMENDROS-MARCONA	S	432	23,00	2,88	2,88	2,88	2,88		2,88	2,88
1700000002924650	04-099-014-00136-001	104020	ALMENDROS-GUARA	S	432	34,80	1,65	1,65	1,65	1,65		1,65	1,65
1700000002924651	04-099-014-00016-001	104024	ALMENDROS-MARCONA	S	432	22,80	1,94	1,94	1,94	1,94		1,94	1,94
1700000002924652	04-099-014-00083-002	104024	ALMENDROS-MARCONA	S	432	23,30	5,18	5,18	5,18	5,18		5,18	5,18
1700000002924653	04-099-014-00120-001	104020	ALMENDROS-GUARA	S	432	25,00	0,96	0,96	0,96	0,96		0,96	0,96
1700000002924654	04-099-014-00118-001	104020	ALMENDROS-GUARA	S	432	21,70	0,21	0,21	0,21	0,21		0,21	0,21

(1) Superficie declarada admisible ajustada con la superficie comprometida.  
(2) Factor de penalización valorando el alcance para el tipo de compromiso.

Puede verificar la integridad de una copia de este documento mediante la lectura del código QR adjunto o mediante el acceso a la dirección <https://ws050.juntadeandalucia.es/verificarFirma> indicando el código de VERIFICACIÓN

FIRMADO POR	JUAN JOSE SOLER GARCIA	FECHA	03/07/2024	
	ROCIO GUIJARRO MILLAN			
VERIFICACIÓN	Pk2jmGCJWUB3686MPKY7GEXJCD3GC4	PÁGINA	962/2334	



**APELLIDOS Y NOMBRE / RAZÓN SOCIAL**

HERNANDEZ LOZANO DIEGO

**NIF**  
\*\*\*\*6264\*

**EXPEDIENTE**  
1261245

**ANUALIDAD DE PAGO**

1ª

**IMPORTE POR ANUALIDAD**

	2023	2024	2025	2026	2027
IMPORTE MÁXIMO SUBVENCIONABLE	624,91 €	624,91 €	624,91 €	624,91 €	624,91 €
IMPORTE MEDIO DE TRANSFERENCIA (€/ha)	253,00 €	253,00 €	253,00 €	253,00 €	253,00 €

**RESUMEN DE UNIDADES**

Cód	GRUPO DE PAGO	Sup. Dec. Admisible (ha)	Sup. Comprometida (ha)	Sup. ajustada compromiso (I) (ha)	% sobredec.	Sup. Propuesta (ha)	Importe Declarado	Importe Topado	Importe Propuesto	Importe tras sobredec.
430	HORTÍCOLAS	2,66		2,47	0,00	2,47	624,91	624,91	624,91	624,91
<b>TOTAL</b>		2,66	2,47	2,47		2,47	624,91	624,91	624,91	624,91

**APLICACIÓN DE REDUCCIONES Y PENALIZACIONES**

GRUPO DE PAGO	Importe Calculado	Importe prereduc.	Criterios de subvencionabilidad y compromisos	Presentación tardía	Omisión declaración	Condicionabilidad	IMPORTE (Euros) PROPUESTO
HORTÍCOLAS	624,91	624,91	0,00	0,00	0,00	0,00	624,91
<b>TOTAL</b>	624,91	624,91					624,91

**RESUMEN DE PAGOS**

	IMPORTE ( Euros )			
	PROPUESTO	FEADER (Eje 2)	MAPA	CAPADR
PROPUESTO	624,91	531,17	61,30	32,44

**RECINTOS PROPUESTOS**

REF.	REFERENCIA SIGPAC	CULTIVO	DESCRIPCIÓN CULTIVO	S/R	G.PAGO	PEND. MEDIA (%)	SUP. DEC. ADMISIBLE (ha)	SUP. COMPROM. (ha)	SUP. AJUSTADA COMPROM. (I) (ha)	SUP. CONV. SIGPAC (ha)	SUP. CERTIE. (ha)	SUP. CAMPO (ha)	SUP. CAMPO DETER. CULT. DECLARADO (ha)	SUP. DEC. REDUCIDA (ha)	SUP. PROPUESTA (ha)
5268982	04-032-016-00027-006	197000	TOMATE-SIN VARIEDAD	S	430	4,10	0,35	0,34	0,34		0,34			0,34	0,34
5268988	04-032-016-00028-004	197000	TOMATE-SIN VARIEDAD	S	430	6,20	0,31	0,31	0,31		0,31			0,31	0,31
5268989	04-032-016-00028-007	197000	TOMATE-SIN VARIEDAD	S	430	5,80	0,04	0,04	0,04		0,04			0,04	0,04
5268992	04-060-024-00067-006	163000	CALABACÍN-SIN VARIEDAD	R	430	3,60	1,96	1,78	1,78		1,96			1,78	1,78

**INCIDENCIAS**

**INCIDENCIA DESCRIPCIÓN**

4272 Verifica que las líneas de declaración de las Solicitudes Únicas no tienen solapes con la capa de Retroactividad Gráfica (ambas de la misma campaña) a nivel de expediente/línea de declaración gráfica de la solicitud.  
 Ref:5268992 Recinto:04-060-024-00067-00006 Cultivo: - Agregado de la referencia del recinto.:0 Zona de la referencia del recinto.:0 Superficie solapada.:0,18 Id. Incid.:95947142

(1) Superficie declarada admisible ajustada con la superficie comprometida.  
 (2) Factor de penalización valorando el alcance para el tipo de compromiso.

Puede verificar la integridad de una copia de este documento mediante la lectura del código QR adjunto o mediante el acceso a la dirección <https://ws050.juntadeandalucia.es/verificarFirma> indicando el código de VERIFICACIÓN

FIRMADO POR	JUAN JOSE SOLER GARCIA	FECHA	03/07/2024	
	ROCIO GUIJARRO MILLAN			
VERIFICACIÓN	Pk2jmGCJWUB3686MPKY7GEXJCD3GC4	PÁGINA	963/2334	



**APELLIDOS Y NOMBRE / RAZÓN SOCIAL**

HERNANDEZ MARTINEZ JOSEFA

**NIF**  
\*\*\*0275\*

**EXPEDIENTE**  
1122195

**ANUALIDAD DE PAGO**

1ª

**IMPORTE POR ANUALIDAD**

	2023	2024	2025	2026	2027
IMPORTE MÁXIMO SUBVENCIONABLE	2.726,90 €	2.726,90 €	2.726,90 €	2.726,90 €	2.726,90 €
IMPORTE MEDIO DE TRANSFERENCIA (€/ha)	247,90 €	247,90 €	247,90 €	247,90 €	247,90 €

**RESUMEN DE UNIDADES**

Cód	GRUPO DE PAGO	Sup. Dec. Admisible (ha)	Sup. Comprometida (ha)	Sup. ajustada compromiso (1) (ha)	% sobredec.	Sup. Propuesta (ha)	Importe Declarado	Importe Topado	Importe Propuesto	Importe tras sobredec.
429	OLIVAR	11,00		11,00	0,00	11,00	2.726,90	2.726,90	2.726,90	2.726,90
<b>TOTAL</b>		11,00	11,00	11,00		11,00	2.726,90	2.726,90	2.726,90	2.726,90

**APLICACIÓN DE REDUCCIONES Y PENALIZACIONES**

GRUPO DE PAGO	Importe Calculado	Importe prereduc.	Criterios de subvencionabilidad y compromisos	Presentación tardía	Omisión declaración	Condicionalidad	IMPORTE (Euros) PROPUESTO
OLIVAR	2.726,90	2.726,90	0,00	0,00	0,00	0,00	2.726,90
<b>TOTAL</b>	2.726,90	2.726,90					2.726,90

**RESUMEN DE PAGOS**

	IMPORTE (Euros)			
	PROPUESTO	FEADER (Eje 2)	MAPA	CAPADR
PROPUESTO	2.726,90	2.317,87	267,51	141,52

**RECINTOS PROPUESTOS**

REF.	REFERENCIA SIGPAC	CULTIVO	DESCRIPCIÓN CULTIVO	S/R	G.PAGO	PEND. MEDIA (%)	SUP. DEC. ADMISIBLE (ha)	SUP. COMPROM. (ha)	SUP. AJUSTADA COMPROM. (1) (ha)	SUP. CONV. SIGPAC (ha)	SUP. CERTIE. (ha)	SUP. CAMPO (ha)	SUP. CAMPO DETER. CULT. DECLARADO (ha)	SUP. DEC. REDUCIDA (ha)	SUP. PROPUESTA (ha)
1700000007108977	04-066-191-00079-002	101010	OLIVAR-PICUAL	R	429	5,00	1,79	1,79	1,79		1,79			1,79	1,79
1700000007108978	04-066-192-00081-001	101010	OLIVAR-PICUAL	R	429	4,80	2,86	2,86	2,86		2,86			2,86	2,86
1700000007108979	04-066-192-00082-001	101010	OLIVAR-PICUAL	R	429	10,40	0,21	0,21	0,21		0,21			0,21	0,21
1700000007108980	04-066-192-00083-001	101010	OLIVAR-PICUAL	R	429	5,50	1,85	1,85	1,85		1,85			1,85	1,85
1700000007108981	04-066-192-00084-002	101010	OLIVAR-PICUAL	R	429	5,90	1,03	1,03	1,03		1,03			1,03	1,03
1700000007108982	04-066-192-00083-002	101010	OLIVAR-PICUAL	S	429	5,70	0,08	0,08	0,08		0,08			0,08	0,08
1700000007108983	04-066-192-00086-001	101010	OLIVAR-PICUAL	R	429	5,30	3,18	3,18	3,18		3,18			3,18	3,18

(1) Superficie declarada admisible ajustada con la superficie comprometida.  
(2) Factor de penalización valorando el alcance para el tipo de compromiso.

Puede verificar la integridad de una copia de este documento mediante la lectura del código QR adjunto o mediante el acceso a la dirección <https://ws050.juntadeandalucia.es/verificarFirma> indicando el código de VERIFICACIÓN

FIRMADO POR	JUAN JOSE SOLER GARCIA	FECHA	03/07/2024	
	ROCIO GUIJARRO MILLAN			
VERIFICACIÓN	Pk2jmGCJWUB3686MPKY7GEXJCD3GC4	PÁGINA	964/2334	





<u>APELLIDOS Y NOMBRE / RAZÓN SOCIAL</u>	<u>NIF</u>	<u>EXPEDIENTE</u>	<u>ANUALIDAD DE PAGO</u>
HERNANDEZ MARTINEZ MARIA DEL CARMEN	***4698*	1026292	1ª

**IMPORTE POR ANUALIDAD**

	2023	2024	2025	2026	2027
IMPORTE MÁXIMO SUBVENCIONABLE	412,60 €	412,60 €	412,60 €	412,60 €	412,60 €
IMPORTE MEDIO DE TRANSFERENCIA (€/ha)	349,66 €	349,66 €	349,66 €	349,66 €	349,66 €

**RESUMEN DE UNIDADES**

Cód	GRUPO DE PAGO	Sup. Dec. Admisible (ha)	Sup. Comprometida (ha)	Sup. ajustada compromiso (1) (ha)	% sobredec.	Sup. Propuesta (ha)	Importe Declarado	Importe Topado	Importe Propuesto	Importe tras sobredec.
433	FRUTALES REGADÍO	1,18		1,18	0,00	1,18	412,60	412,60	412,60	412,60
<b>TOTAL</b>		1,18	1,18	1,18		1,18	412,60	412,60	412,60	412,60

**APLICACIÓN DE REDUCCIONES Y PENALIZACIONES**

GRUPO DE PAGO	Importe Calculado	Importe prereduc.	Criterios de subvencionabilidad y compromisos	Presentación tardía	Omisión declaración	Condicionalidad	IMPORTE (Euros) PROPUESTO
FRUTALES REGADÍO	412,60	412,60	0,00	0,00	0,00	0,00	412,60
<b>TOTAL</b>	412,60	412,60					412,60

**RESUMEN DE PAGOS**

PROPUESTO	IMPORTE ( Euros )			
	PROPUESTO	FEADER (Eje 2)	MAPA	CAPADR
PROPUESTO	412,60	350,71	40,48	21,41

**RECINTOS PROPUESTOS**

REF.	REFERENCIA SIGPAC	CULTIVO	DESCRIPCIÓN CULTIVO	S/R	G.PAGO	PEND. MEDIA (%)	SUP. DEC. ADMISIBLE (ha)	SUP. COMPROM. (ha)	SUP. AJUSTADA COMPROM. (1) (ha)	SUP. CONV. SIGPAC (ha)	SUP. CERTIE. (ha)	SUP. CAMPO (ha)	SUP. CAMPO DETER. CULT. DECLARADO (ha)	SUP. DEC. REDUCIDA (ha)	SUP. PROPUESTA (ha)
1700000007025887	04-047-021-00257-002	206004	NARANJO-NAVELINA	R	433	3,60	0,97	0,97	0,97		0,97			0,97	0,97
1700000007025888	04-078-002-00050-001	206004	NARANJO-NAVELINA	R	433	6,50	0,21	0,21	0,21		0,21			0,21	0,21

(1) Superficie declarada admisible ajustada con la superficie comprometida.  
 (2) Factor de penalización valorando el alcance para el tipo de compromiso.

Puede verificar la integridad de una copia de este documento mediante la lectura del código QR adjunto o mediante el acceso a la dirección <https://ws050.juntadeandalucia.es/verificarFirma> indicando el código de VERIFICACIÓN

FIRMADO POR	JUAN JOSE SOLER GARCIA	FECHA	03/07/2024	
	ROCIO GUIJARRO MILLAN			
VERIFICACIÓN	Pk2jmGCJWUB3686MPKY7GEXJCD3GC4	PÁGINA	965/2334	



<b><u>APELLIDOS Y NOMBRE / RAZÓN SOCIAL</u></b>	<b><u>NIF</u></b>	<b><u>EXPEDIENTE</u></b>	<b><u>ANUALIDAD DE PAGO</u></b>
HERNANDEZ RUIZ ISABEL MARIA	****5422*	1282231	

**RESUMEN DE PAGOS**

	<b><u>IMPORTE (Euros)</u></b>			
	<b><u>PROPUESTO</u></b>	<b><u>FEADER (Eje 2)</u></b>	<b><u>MAPA</u></b>	<b><u>CAPADR</u></b>
PROPUESTO	0,00	0,00	0,00	0,00

**INCIDENCIAS**

**INCIDENCIA DESCRIPCIÓN**

3790	Recinto declarado inactivo Ref:6822662 Recinto:04-102-026-00100-00003 Cultivo: -
100424	Solicita recinto que no está comprometido para la operación. Ref:6822662 Recinto:04-102-026-00100-00003 Cultivo:152000 PIMIENTO-SIN VARIEDAD Regadío
101008	Expediente sin compromisos vigentes. Operación:6503.2

(1) Superficie declarada admisible ajustada con la superficie comprometida.  
(2) Factor de penalización valorando el alcance para el tipo de compromiso.

Puede verificar la integridad de una copia de este documento mediante la lectura del código QR adjunto o mediante el acceso a la dirección <a href="https://ws050.juntadeandalucia.es/verificarFirma">https://ws050.juntadeandalucia.es/verificarFirma</a> indicando el código de VERIFICACIÓN				
FIRMADO POR	JUAN JOSE SOLER GARCIA	FECHA	03/07/2024	
	ROCIO GUIJARRO MILLAN			
VERIFICACIÓN	Pk2jmGCJWUB3686MPKY7GEXJCD3GC4	PÁGINA	966/2334	



**APELLIDOS Y NOMBRE / RAZÓN SOCIAL**

HERRADA FERNANDEZ FRANCISCO EL VIS

**NIF**

\*\*\*9889\*

**EXPEDIENTE**

1266349

**ANUALIDAD DE PAGO**

1ª

**IMPORTE POR ANUALIDAD**

	2023	2024	2025	2026	2027
IMPORTE MÁXIMO SUBVENCIONABLE	331,43 €	331,43 €	331,43 €	331,43 €	331,43 €
IMPORTE MEDIO DE TRANSFERENCIA (€/ha)	253,00 €	253,00 €	253,00 €	253,00 €	253,00 €

**RESUMEN DE UNIDADES**

Cód	GRUPO DE PAGO	Sup. Dec. Admisible (ha)	Sup. Comprometida (ha)	Sup. ajustada compromiso (1) (ha)	% sobredec.	Sup. Propuesta (ha)	Importe Declarado	Importe Topado	Importe Propuesto	Importe tras sobredec.
430	HORTÍCOLAS	1,31		1,31	0,00	1,31	331,43	331,43	331,43	331,43
<b>TOTAL</b>		1,31	1,31	1,31		1,31	331,43	331,43	331,43	331,43

**APLICACIÓN DE REDUCCIONES Y PENALIZACIONES**

GRUPO DE PAGO	Importe Calculado	Importe prereduc.	Criterios de subvencionabilidad y compromisos	Presentación tardía	Omisión declaración	Condicionalidad	IMPORTE (Euros) PROPUESTO
HORTÍCOLAS	331,43	331,43	0,00	0,00	0,00	0,00	331,43
<b>TOTAL</b>	331,43	331,43					331,43

**RESUMEN DE PAGOS**

	IMPORTE (Euros)		
	PROPUESTO	FEADER (Eje 2)	MAPA
PROPUESTO	331,43	281,72	32,51
			CAPADR 17,20

**RECINTOS PROPUESTOS**

REF.	REFERENCIA SIGPAC	CULTIVO	DESCRIPCIÓN CULTIVO	S/R	G.PAGO	PEND. MEDIA (%)	SUP. DEC. ADMISIBLE (ha)	SUP. COMPROM. (ha)	SUP. AJUSTADA COMPR.(1) (ha)	SUP. CONV. SIGPAC (ha)	SUP. CERTIE. (ha)	SUP. CAMPO (ha)	SUP. CAMPO DETER. CULT. DECLARADO (ha)	SUP. DEC. REDUCIDA (ha)	SUP. PROPUESTA (ha)
5334337	04-066-043-00080-001	163000	CALABACÍN-SIN VARIEDAD	R	430	2,80	1,31	1,31	1,31		1,31			1,31	1,31

(1) Superficie declarada admisible ajustada con la superficie comprometida.  
 (2) Factor de penalización valorando el alcance para el tipo de compromiso.

Puede verificar la integridad de una copia de este documento mediante la lectura del código QR adjunto o mediante el acceso a la dirección <https://ws050.juntadeandalucia.es/verificarFirma> indicando el código de VERIFICACIÓN

FIRMADO POR	JUAN JOSE SOLER GARCIA	FECHA	03/07/2024	
	ROCIO GUIJARRO MILLAN			
VERIFICACIÓN	Pk2jmGCJWUB3686MPKY7GEXJCD3GC4	PÁGINA	967/2334	



**APELLIDOS Y NOMBRE / RAZÓN SOCIAL**  
**NIF**  
**EXPEDIENTE**  
**ANUALIDAD DE PAGO**

HERRADA MONTES MARIA DE LA CRUZ  
 \*\*\*\*1317\*  
 1259873  
 1ª

**IMPORTE POR ANUALIDAD**

	2023	2024	2025	2026	2027
IMPORTE MÁXIMO SUBVENCIONABLE	247,94 €	247,94 €	247,94 €	247,94 €	247,94 €
IMPORTE MEDIO DE TRANSFERENCIA (€/ha)	253,00 €	253,00 €	253,00 €	253,00 €	253,00 €

**RESUMEN DE UNIDADES**

Cód	GRUPO DE PAGO	Sup. Dec. Admisible (ha)	Sup. Comprometida (ha)	Sup. ajustada compromiso (1) (ha)	% sobredec.	Sup. Propuesta (ha)	Importe Declarado	Importe Topado	Importe Propuesto	Importe tras sobredec.
430	HORTÍCOLAS	0,99		0,98	0,00	0,98	247,94	247,94	247,94	247,94
<b>TOTAL</b>		0,99	0,98	0,98		0,98	247,94	247,94	247,94	247,94

**APLICACIÓN DE REDUCCIONES Y PENALIZACIONES**

GRUPO DE PAGO	Importe Calculado	Importe prereduc.	Criterios de subvencionabilidad y compromisos	Presentación tardía	Omisión declaración	Condicionalidad	IMPORTE (Euros) PROPUESTO
HORTÍCOLAS	247,94	247,94	0,00	0,00	0,00	0,00	247,94
<b>TOTAL</b>	247,94	247,94					247,94

**RESUMEN DE PAGOS**

	IMPORTE ( Euros )		
	PROPUESTO	FEADER (Eje 2)	MAPA
PROPUESTO	247,94	210,75	24,32
			CAPADR 12,87

**RECINTOS PROPUESTOS**

REF.	REFERENCIA SIGPAC	CULTIVO	DESCRIPCIÓN CULTIVO	S/R	G.PAGO	PEND. MEDIA (%)	SUP. DEC. ADMISIBLE (ha)	SUP. COMPROM. (ha)	SUP. AJUSTADA COMPROM. (1) (ha)	SUP. CONV. SIGPAC (ha)	SUP. CERTIE. (ha)	SUP. CAMPO (ha)	SUP. CAMPO DETER. CULT. DECLARADO (ha)	SUP. DEC. REDUCIDA (ha)	SUP. PROPUESTA (ha)
5261213	04-066-228-00037-001	197000	TOMATE-SIN VARIEDAD	R	430	2,70	0,99	0,98	0,98		0,98			0,98	0,98

(1) Superficie declarada admisible ajustada con la superficie comprometida.  
 (2) Factor de penalización valorando el alcance para el tipo de compromiso.

Puede verificar la integridad de una copia de este documento mediante la lectura del código QR adjunto o mediante el acceso a la dirección <https://ws050.juntadeandalucia.es/verificarFirma> indicando el código de VERIFICACIÓN

FIRMADO POR	JUAN JOSE SOLER GARCIA	FECHA	03/07/2024	
	ROCIO GUIJARRO MILLAN			
VERIFICACIÓN	Pk2jmGCJWUB3686MPKY7GEXJCD3GC4	PÁGINA	968/2334	



<b>APELLIDOS Y NOMBRE / RAZÓN SOCIAL</b>	<b>NIF</b>	<b>EXPEDIENTE</b>	<b>ANUALIDAD DE PAGO</b>
HERRERA BONO FRANCISCO	***3845*	1158529	

**RESUMEN DE PAGOS**

	<b>IMPORTE ( Euros )</b>			
	<u>PROPUESTO</u>	<u>FEADER (Eje 2)</u>	<u>MAPA</u>	<u>CAPADR</u>
PROPUESTO	0,00	0,00	0,00	0,00

**INCIDENCIAS**

**INCIDENCIA DESCRIPCIÓN**

- 100402 Recinto solicitado no forma parte de ningún organismo de control autorizado para la producción ecológica en Andalucía o fecha de inscripción posterior al plazo establecido ( Anexo I. Criterios de Subvencionabilidad. Orden 28 de marzo de 2023 ).  
 Ref:4665467 Recinto:04-002-006-00027-00006 Cultivo:104020 ALMENDROS-GUARA Secano  
 Ref:-593594 Recinto:04-002-006-00027-00010 Cultivo:104020 ALMENDROS-GUARA Secano  
 Ref:-593592 Recinto:04-002-006-00027-00013 Cultivo:104020 ALMENDROS-GUARA Secano  
 Ref:-593589 Recinto:04-002-006-00027-00014 Cultivo:104020 ALMENDROS-GUARA Secano  
 Ref:-593602 Recinto:04-002-006-00036-00001 Cultivo:104020 ALMENDROS-GUARA Secano  
 Ref:6826990 Recinto:04-002-006-00036-00004 Cultivo:104024 ALMENDROS-MARCONA Secano  
 Ref:-593603 Recinto:04-002-006-00036-00006 Cultivo:104020 ALMENDROS-GUARA Secano  
 Ref:-593601 Recinto:04-002-006-00036-00007 Cultivo:104020 ALMENDROS-GUARA Secano
- 100406 Grupo de cultivo declarado en el recinto no coincide con el grupo de cultivo existente en el organismo de control autorizado para la producción ecológica en Andalucía ( Anexo I. Criterios de Subvencionabilidad. Orden 28 de marzo de 2023 ).  
 Ref:-593602 Recinto:04-002-006-00036-00001 Cultivo:104020 ALMENDROS-GUARA Secano Grupo de SIPEA:OLIVAR
- 100424 Solicita recinto que no está comprometido para la operación.  
 Ref:-593593 Recinto:04-002-005-00012-00001 Cultivo:101194 OLIVAR-LECHIN DE GRANADA Secano  
 Ref:-593591 Recinto:04-002-006-00027-00002 Cultivo:101194 OLIVAR-LECHIN DE GRANADA Secano  
 Ref:4665467 Recinto:04-002-006-00027-00006 Cultivo:104020 ALMENDROS-GUARA Secano  
 Ref:-593594 Recinto:04-002-006-00027-00010 Cultivo:104020 ALMENDROS-GUARA Secano  
 Ref:-593592 Recinto:04-002-006-00027-00013 Cultivo:104020 ALMENDROS-GUARA Secano  
 Ref:-593589 Recinto:04-002-006-00027-00014 Cultivo:104020 ALMENDROS-GUARA Secano  
 Ref:-593649 Recinto:04-002-006-00036-00001 Cultivo:101194 OLIVAR-LECHIN DE GRANADA Secano  
 Ref:-593602 Recinto:04-002-006-00036-00001 Cultivo:104020 ALMENDROS-GUARA Secano  
 Ref:6826990 Recinto:04-002-006-00036-00004 Cultivo:104024 ALMENDROS-MARCONA Secano  
 Ref:6826991 Recinto:04-002-006-00036-00005 Cultivo:101194 OLIVAR-LECHIN DE GRANADA Secano  
 Ref:-593603 Recinto:04-002-006-00036-00006 Cultivo:104020 ALMENDROS-GUARA Secano  
 Ref:-593601 Recinto:04-002-006-00036-00007 Cultivo:104020 ALMENDROS-GUARA Secano
- 101008 Expediente sin compromisos vigentes.  
 Operación:6503.2

(1) Superficie declarada admisible ajustada con la superficie comprometida.  
 (2) Factor de penalización valorando el alcance para el tipo de compromiso.

Puede verificar la integridad de una copia de este documento mediante la lectura del código QR adjunto o mediante el acceso a la dirección <a href="https://ws050.juntadeandalucia.es/verificarFirma">https://ws050.juntadeandalucia.es/verificarFirma</a> indicando el código de VERIFICACIÓN				
FIRMADO POR	JUAN JOSE SOLER GARCIA	FECHA	03/07/2024	
	ROCIO GUIJARRO MILLAN			
VERIFICACIÓN	Pk2jmGCJWUB3686MPKY7GEXJCD3GC4	PÁGINA	969/2334	



**APELLIDOS Y NOMBRE / RAZÓN SOCIAL**  
HERRERO MARTINEZ JUAN

**NIF**  
\*\*\*\*4280\*

**EXPEDIENTE**  
1051847

**ANUALIDAD DE PAGO**  
1ª

**IMPORTE POR ANUALIDAD**

	2023	2024	2025	2026	2027
IMPORTE MÁXIMO SUBVENCIONABLE	309,22 €	309,22 €	309,22 €	309,22 €	309,22 €
IMPORTE MEDIO DE TRANSFERENCIA (€/ha)	216,24 €	216,24 €	216,24 €	216,24 €	216,24 €

**RESUMEN DE UNIDADES**

Cód	GRUPO DE PAGO	Sup. Dec. Admisible (ha)	Sup. Comprometida (ha)	Sup. ajustada compromiso (1) (ha)	% sobredec.	Sup. Propuesta (ha)	Importe Declarado	Importe Topado	Importe Propuesto	Importe tras sobredec.
432	FRUTALES SECANO	1,43		1,43	0,00	1,43	309,22	309,22	309,22	309,22
<b>TOTAL</b>		1,43	1,43	1,43		1,43	309,22	309,22	309,22	309,22

**APLICACIÓN DE REDUCCIONES Y PENALIZACIONES**

GRUPO DE PAGO	Importe Calculado	Importe prereduc.	Criterios de subvencionabilidad y compromisos	Presentación tardía	Omisión declaración	Condicionalidad	IMPORTE (Euros) PROPUESTO
FRUTALES SECANO	309,22	309,22	0,00	0,00	0,00	0,00	309,22
<b>TOTAL</b>	309,22	309,22					309,22

**RESUMEN DE PAGOS**

	IMPORTE ( Euros )		
	PROPUESTO	FEADER (Eje 2)	MAPA
PROPUESTO	309,22	262,84	30,33
			CAPADR 16,05

**RECINTOS PROPUESTOS**

REF.	REFERENCIA SIGPAC	CULTIVO	DESCRIPCIÓN CULTIVO	S/R	G.PAGO	PEND. MEDIA (%)	SUP. DEC. ADMISIBLE (ha)	SUP. COMPROM. (ha)	SUP. AJUSTADA COMPR.(1) (ha)	SUP. CONV. SIGPAC (ha)	SUP. CERTIE. (ha)	SUP. CAMPO (ha)	SUP. CAMPO DETER. CULT. DECLARADO (ha)	SUP. DEC. REDUCIDA (ha)	SUP. PROPUESTA (ha)
170000002788087	04-083-024-00040-001	104007	ALMENDROS-COMUNA	S	432	18,40	0,33	0,33	0,33		0,33			0,33	0,33
1700000002788089	04-083-024-00026-002	104007	ALMENDROS-COMUNA	S	432	39,00	1,10	1,10	1,10		1,10			1,10	1,10

(1) Superficie declarada admisible ajustada con la superficie comprometida.  
(2) Factor de penalización valorando el alcance para el tipo de compromiso.

Puede verificar la integridad de una copia de este documento mediante la lectura del código QR adjunto o mediante el acceso a la dirección <https://ws050.juntadeandalucia.es/verificarFirma> indicando el código de VERIFICACIÓN

FIRMADO POR	JUAN JOSE SOLER GARCIA	FECHA	03/07/2024	
	ROCIO GUIJARRO MILLAN			
VERIFICACIÓN	Pk2jmGCJWUB3686MPKY7GEXJCD3GC4	PÁGINA	970/2334	



<u>APELLIDOS Y NOMBRE / RAZÓN SOCIAL</u>	<u>NIF</u>	<u>EXPEDIENTE</u>	<u>ANUALIDAD DE PAGO</u>
HIDALGO LAO JOAQUINA ESPERANZA	****4748*	1106566	1ª
<b>IMPORTE POR ANUALIDAD</b>			

	<b>2023</b>	<b>2024</b>	<b>2025</b>	<b>2026</b>	<b>2027</b>
<b>IMPORTE MÁXIMO SUBVENCIONABLE</b>	2.622,78 €	2.622,78 €	2.622,78 €	2.622,78 €	2.622,78 €
<b>IMPORTE MEDIO DE TRANSFERENCIA (€/ha)</b>	247,90 €	247,90 €	247,90 €	247,90 €	247,90 €

**RESUMEN DE UNIDADES**

<u>Cód</u>	<u>GRUPO DE PAGO</u>	<u>Sup. Dec. Admisible (ha)</u>	<u>Sup. Comprometida (ha)</u>	<u>Sup. ajustada compromiso (I) (ha)</u>	<u>% sobredec.</u>	<u>Sup. Propuesta (ha)</u>	<u>Importe Declarado</u>	<u>Importe Topado</u>	<u>Importe Propuesto</u>	<u>Importe tras sobredec.</u>
429	OLIVAR	10,58		10,58	0,00	10,58	2.622,78	2.622,78	2.622,78	2.622,78
<b>TOTAL</b>		10,58	10,58	10,58		10,58	2.622,78	2.622,78	2.622,78	2.622,78

**APLICACIÓN DE REDUCCIONES Y PENALIZACIONES**

<u>GRUPO DE PAGO</u>	<u>Importe Calculado</u>	<u>Importe prereduc.</u>	<u>Criterios de subvencionabilidad y compromisos</u>	<u>Presentación tardía</u>	<u>Omisión declaración</u>	<u>Condicionidad</u>	<u>IMPORTE (Euros) PROPUESTO</u>
OLIVAR	2.622,78	2.622,78	0,00	0,00	0,00	0,00	2.622,78
<b>TOTAL</b>	2.622,78	2.622,78					2.622,78

**RESUMEN DE PAGOS**

	<b>IMPORTE (Euros)</b>			
	<u>PROPUESTO</u>	<u>FEADER (Eje 2)</u>	<u>MAPA</u>	<u>CAPADR</u>
<b>PROPUESTO</b>	2.622,78	2.229,36	257,29	136,13

**RECINTOS PROPUESTOS**

<u>REF.</u>	<u>REFERENCIA SIGPAC</u>	<u>CULTIVO</u>	<u>DESCRIPCIÓN CULTIVO</u>	<u>S/R</u>	<u>G.PAGO</u>	<u>PEND. MEDIA (€)</u>	<u>SUP. DEC. ADMISIBLE (ha)</u>	<u>SUP. COMPROM. (ha)</u>	<u>SUP. AJUSTADA COMPROM. (I) (ha)</u>	<u>SUP. CONV. SIGPAC (ha)</u>	<u>SUP. CERTIE. (ha)</u>	<u>SUP. CAMPO (ha)</u>	<u>SUP. CAMPO DETER. CULT. DECLARADO (ha)</u>	<u>SUP. DEC. REDUCIDA (ha)</u>	<u>SUP. PROPUESTA (ha)</u>
170000004570427	04-040-002-00021-003	101010	OLIVAR-PICUAL	S	429	39,30	0,03	0,03	0,03		0,03			0,03	0,03
1700000004570428	04-040-014-00065-001	101010	OLIVAR-PICUAL	R	429	2,70	0,40	0,40	0,40		0,40			0,40	0,40
1700000004570435	04-040-012-00078-003	101010	OLIVAR-PICUAL	S	429	2,50	0,74	0,74	0,74		0,74			0,74	0,74
1700000004570436	04-040-002-00021-004	101010	OLIVAR-PICUAL	S	429	29,10	3,65	3,65	3,65		3,65			3,65	3,65
1700000004570437	04-040-002-00023-003	101010	OLIVAR-PICUAL	S	429	43,30	2,51	2,51	2,51		2,51			2,51	2,51
1700000004570438	04-040-003-00001-001	101010	OLIVAR-PICUAL	S	429	5,60	0,01	0,01	0,01		0,01			0,01	0,01
1700000004570439	04-040-003-00017-003	101010	OLIVAR-PICUAL	R	429	4,20	0,45	0,45	0,45		0,45			0,45	0,45
1700000004570440	04-040-012-00043-001	101010	OLIVAR-PICUAL	R	429	2,80	0,93	0,93	0,93		0,93			0,93	0,93
1700000004570441	04-040-012-00052-004	101010	OLIVAR-PICUAL	S	429	3,70	0,10	0,10	0,10		0,10			0,10	0,10
1700000004570442	04-040-012-00052-005	101010	OLIVAR-PICUAL	S	429	4,10	0,02	0,02	0,02		0,02			0,02	0,02
1700000004570443	04-040-012-00054-001	101010	OLIVAR-PICUAL	R	429	3,00	1,08	1,08	1,08		1,08			1,08	1,08
1700000004570444	04-040-012-00055-001	101010	OLIVAR-PICUAL	R	429	2,30	0,66	0,66	0,66		0,66			0,66	0,66

**INCIDENCIAS**

**INCIDENCIA DESCRIPCIÓN**

- 100402 Recinto solicitado no forma parte de ningún organismo de control autorizado para la producción ecológica en Andalucía o fecha de inscripción posterior al plazo establecido ( Anexo I. Criterios de Subvencionabilidad. Orden 28 de marzo de 2023 ). Ref:-778665 Recinto:04-040-012-09000-00003 Cultivo:101010 OLIVAR-PICUAL Secano
- 100424 Solicita recinto que no está comprometido para la operación. Ref:-778665 Recinto:04-040-012-09000-00003 Cultivo:101010 OLIVAR-PICUAL Secano

(1) Superficie declarada admisible ajustada con la superficie comprometida.  
(2) Factor de penalización valorando el alcance para el tipo de compromiso.

Puede verificar la integridad de una copia de este documento mediante la lectura del código QR adjunto o mediante el acceso a la dirección <a href="https://ws050.juntadeandalucia.es/verificarFirma">https://ws050.juntadeandalucia.es/verificarFirma</a> indicando el código de VERIFICACIÓN				
FIRMADO POR	JUAN JOSE SOLER GARCIA	FECHA	03/07/2024	
	ROCIO GUIJARRO MILLAN			
VERIFICACIÓN	Pk2jmGCJWUB3686MPKY7GEXJCD3GC4	PÁGINA	971/2334	



**APELLIDOS Y NOMBRE / RAZÓN SOCIAL**

HIDALGO MARTINEZ MARIA DOLORES

**NIF**  
\*\*\*3173\*

**EXPEDIENTE**  
1154108

**ANUALIDAD DE PAGO**  
1ª

**IMPORTE POR ANUALIDAD**

	2023	2024	2025	2026	2027
IMPORTE MÁXIMO SUBVENCIONABLE	580,09 €	580,09 €	580,09 €	580,09 €	580,09 €
IMPORTE MEDIO DE TRANSFERENCIA (€/ha)	247,90 €	247,90 €	247,90 €	247,90 €	247,90 €

**RESUMEN DE UNIDADES**

Cód	GRUPO DE PAGO	Sup. Dec. Admisible (ha)	Sup. Comprometida (ha)	Sup. ajustada compromiso (I) (ha)	% sobredec.	Sup. Propuesta (ha)	Importe Declarado	Importe Topado	Importe Propuesto	Importe tras sobredec.
429	OLIVAR	2,34		2,34	0,00	2,34	580,09	580,09	580,09	580,09
<b>TOTAL</b>		2,34	2,34	2,34		2,34	580,09	580,09	580,09	580,09

**APLICACIÓN DE REDUCCIONES Y PENALIZACIONES**

GRUPO DE PAGO	Importe Calculado	Importe prereduc.	Criterios de subvencionabilidad y compromisos	Presentación tardía	Omisión declaración	Condicionalidad	IMPORTE (Euros) PROPUESTO
OLIVAR	580,09	580,09	0,00	0,00	0,00	0,00	580,09
<b>TOTAL</b>	580,09	580,09					580,09

**RESUMEN DE PAGOS**

	IMPORTE ( Euros )		
	PROPUESTO	FEADER (Eje 2)	MAPA
PROPUESTO	580,09	493,08	56,91
			CAPADR 30,10

**RECINTOS PROPUESTOS**

REF.	REFERENCIA SIGPAC	CULTIVO	DESCRIPCIÓN CULTIVO	S/R	G.PAGO	PEND. MEDIA (%)	SUP. DEC. ADMISIBLE (ha)	SUP. COMPROM. (ha)	SUP. AJUSTADA COMPROM. (I) (ha)	SUP. CONV. SIGPAC (ha)	SUP. CERTIE (ha)	SUP. CAMPO (ha)	SUP. CAMPO DETER. CULT. DECLARADO (ha)	SUP. DEC. REDUCIDA (ha)	SUP. PROPUESTA (ha)
1700000006903912	04-095-011-00011-001	101010	OLIVAR-PICUAL	S	429	4,20	1,79	1,79	1,79		1,79			1,79	1,79
1700000006903913	04-095-011-00012-001	101010	OLIVAR-PICUAL	S	429	3,80	0,55	0,55	0,55		0,55			0,55	0,55

(1) Superficie declarada admisible ajustada con la superficie comprometida.  
(2) Factor de penalización valorando el alcance para el tipo de compromiso.

Puede verificar la integridad de una copia de este documento mediante la lectura del código QR adjunto o mediante el acceso a la dirección <https://ws050.juntadeandalucia.es/verificarFirma> indicando el código de VERIFICACIÓN

FIRMADO POR	JUAN JOSE SOLER GARCIA	FECHA	03/07/2024	
	ROCIO GUIJARRO MILLAN			
VERIFICACIÓN	Pk2jmGCJWUB3686MPKY7GEXJCD3GC4	PÁGINA	972/2334	





**APELLIDOS Y NOMBRE / RAZÓN SOCIAL**  
HIJOS DE OLIMPIA SANCHEZ,S.L.

**NIF**  
\*\*\*\*0212\*

**EXPEDIENTE**  
1177953

**ANUALIDAD DE PAGO**  
1ª

**IMPORTE POR ANUALIDAD**

	2023	2024	2025	2026	2027
IMPORTE MÁXIMO SUBVENCIONABLE	8.649,60 €	8.649,60 €	8.649,60 €	8.649,60 €	8.649,60 €
IMPORTE MEDIO DE TRANSFERENCIA (€/ha)	216,24 €	216,24 €	216,24 €	216,24 €	216,24 €

**RESUMEN DE UNIDADES**

Cód	GRUPO DE PAGO	Sup. Dec. Admisible (ha)	Sup. Comprometida (ha)	Sup. ajustada compromiso (I) (ha)	% sobredec.	Sup. Propuesta (ha)	Importe Declarado	Importe Topado	Importe Propuesto	Importe tras sobredec.
432	FRUTALES SECANO	71,34		40,00	0,00	40,00	8.649,60	8.649,60	8.649,60	8.649,60
<b>TOTAL</b>		71,34	40,00	40,00		40,00	8.649,60	8.649,60	8.649,60	8.649,60

**APLICACIÓN DE REDUCCIONES Y PENALIZACIONES**

GRUPO DE PAGO	Importe Calculado	Importe prerreduc.	Criterios de subvencionabilidad y compromisos	Presentación tardía	Omisión declaración	Condicionalidad	IMPORTE (Euros) PROPUESTO
FRUTALES SECANO	8.649,60	8.649,60	0,00	0,00	0,00	0,00	8.649,60
<b>TOTAL</b>	8.649,60	8.649,60					8.649,60

**RESUMEN DE PAGOS**

	IMPORTE (Euros)			
	PROPUESTO	FEADER (Eje 2)	MAPA	CAPADR
PROPUESTO	8.649,60	7.352,16	848,53	448,91

**RECINTOS PROPUESTOS**

REF.	REFERENCIA SIGPAC	CULTIVO DESCRIPCIÓN CULTIVO	S/R	G.PAGO	PEND. MEDIA (€)	SUP. DEC. ADMISIBLE (ha)	SUP. COMPROM. (ha)	SUP. AJUSTADA COMPROM. (I) (ha)	SUP. CONV. SIGPAC (ha)	SUP. CERTIE (ha)	SUP. CAMPO (ha)	SUP. CAMPO DETER. CULT. DECLARADO (ha)	SUP. DEC. REDUCIDA (ha)	SUP. PROPUESTA (ha)
-1008575	04-070-015-00015-007	104020 ALMENDROS-GUARA	S	432	6,00	0,08	0,08	0,08		0,08			0,08	0,08
-90426	04-070-002-00258-006	104020 ALMENDROS-GUARA	S	432	4,20	0,78	0,78	0,78		0,78			0,78	0,78
-89934	04-070-007-00022-002	104010 ALMENDROS-DESMAYO ROJO	S	432	4,90	0,66	0,66	0,66		0,66			0,66	0,66
4118447	04-070-006-00013-001	104020 ALMENDROS-GUARA	S	432	6,50	12,72	12,72	12,72		12,72			12,72	12,72
5108659	04-070-007-00054-003	104057 ALMENDROS-AVIJOR	S	432	14,80	0,40	0,40	0,40		0,40			0,40	0,40
1700000007260413	04-070-002-00256-001	104020 ALMENDROS-GUARA	S	432	11,30	20,00	20,00	20,00		20,00			20,00	20,00
1700000007260415	04-070-002-00258-003	104020 ALMENDROS-GUARA	S	432	13,90	1,05	1,05	1,05		1,05			1,05	1,05
1700000007260416	04-070-042-00258-001	104024 ALMENDROS-MARCONA	S	432	12,20	3,66	3,66	3,66		3,66			3,66	3,66
1700000007260423	04-070-006-00031-001	104020 ALMENDROS-GUARA	S	432	14,40	1,51	1,51	1,51		1,51			1,51	1,51
1700000007260425	04-070-008-00140-002	104024 ALMENDROS-MARCONA	S	432	20,20	0,95	0,95	0,95		0,95			0,95	0,95
1700000007260426	04-070-015-00051-001	104010 ALMENDROS-DESMAYO ROJO	S	432	5,00	0,77	0,77	0,77		0,77			0,77	0,77
1700000007260427	04-070-015-00015-001	104020 ALMENDROS-GUARA	S	432	11,30	1,22	1,22	1,22		1,22			1,22	1,22
1700000007260428	04-070-015-00015-003	104020 ALMENDROS-GUARA	S	432	8,20	11,89	11,89	11,89		11,89			11,89	11,89
1700000007260430	04-070-008-00128-002	104010 ALMENDROS-DESMAYO ROJO	S	432	13,80	0,89	0,89	0,89		0,89			0,89	0,89
1700000007260431	04-070-006-00031-008	104020 ALMENDROS-GUARA	S	432	19,50	0,18	0,18	0,18		0,18			0,18	0,18
1700000007260432	04-070-008-00130-001	104057 ALMENDROS-AVIJOR	S	432	6,10	0,31	0,31	0,31		0,31			0,31	0,31
1700000007260433	04-070-007-00034-010	104010 ALMENDROS-DESMAYO ROJO	S	432	18,10	0,96	0,96	0,96		0,96			0,96	0,96
1700000007260435	04-070-007-00023-002	104024 ALMENDROS-MARCONA	S	432	11,00	1,56	1,56	1,56		1,56			1,56	1,56
1700000007260437	04-070-015-00105-001	104010 ALMENDROS-DESMAYO ROJO	S	432	4,00	0,66	0,66	0,66		0,66			0,66	0,66
1700000007260438	04-070-015-00100-001	104010 ALMENDROS-DESMAYO ROJO	S	432	3,80	1,99	1,99	1,99		1,99			1,99	1,99
1700000007260439	04-070-018-00015-002	104020 ALMENDROS-GUARA	S	432	4,90	2,55	2,55	2,55		2,55			2,55	2,55
1700000007260440	04-070-015-00117-001	104010 ALMENDROS-DESMAYO ROJO	S	432	4,30	0,52	0,52	0,52		0,52			0,52	0,52
1700000007260441	04-070-008-00123-005	104010 ALMENDROS-DESMAYO ROJO	S	432	8,80	1,05	1,05	1,05		1,05			1,05	1,05
1700000007260442	04-070-008-00053-001	104024 ALMENDROS-MARCONA	S	432	8,00	2,51	2,51	2,51		2,51			2,51	2,51
1700000007260443	04-070-008-00123-004	104010 ALMENDROS-DESMAYO ROJO	S	432	19,60	0,68	0,68	0,68		0,68			0,68	0,68
1700000007260444	04-070-007-00037-001	104010 ALMENDROS-DESMAYO ROJO	S	432	11,30	1,03	1,03	1,03		1,03			1,03	1,03
1700000007260446	04-070-007-00029-009	104020 ALMENDROS-GUARA	S	432	13,10	0,76	0,76	0,76		0,76			0,76	0,76

(1) Superficie declarada admisible ajustada con la superficie comprometida.  
(2) Factor de penalización valorando el alcance para el tipo de compromiso.

Puede verificar la integridad de una copia de este documento mediante la lectura del código QR adjunto o mediante el acceso a la dirección <https://ws050.juntadeandalucia.es/verificarFirma> indicando el código de VERIFICACIÓN

FIRMADO POR	JUAN JOSE SOLER GARCIA	FECHA	03/07/2024	
	ROCIO GUIJARRO MILLAN			
VERIFICACIÓN	Pk2jmGCJWUB3686MPKY7GEXJCD3GC4	PÁGINA	973/2334	



**INCIDENCIAS**

**INCIDENCIA DESCRIPCIÓN**

- 4272 Verifica que las líneas de declaración de las Solicitudes Únicas no tienen solapes con la capa de Retroactividad Gráfica (ambas de la misma campaña) a nivel de expediente/línea de declaración gráfica de la solicitud.  
Ref:-1107216 Recinto:04-070-015-00015-00004 Cultivo: - Agregado de la referencia del recinto.:0 Zona de la referencia del recinto.:0 Superficie solapada.:0,04 Id. Incid.:95941719
- 100402 Recinto solicitado no forma parte de ningún organismo de control autorizado para la producción ecológica en Andalucía o fecha de inscripción posterior al plazo establecido ( Anexo I. Criterios de Subvencionabilidad. Orden 28 de marzo de 2023 ).  
Ref:-1107216 Recinto:04-070-015-00015-00004 Cultivo:104020 ALMENDROS-GUARA Secano
- 100421 Recinto declarado por error para una operación de la 6503, que se ha corregido de oficio marcando la operación correcta, de acuerdo con la fecha de inscripción del recinto en la producción ecológica.  
Ref:5108659 Recinto:04-070-007-00054-00003 Cultivo:104057 ALMENDROS-AVIJOR Secano
- 100424 Solicita recinto que no está comprometido para la operación.  
Ref:-1107216 Recinto:04-070-015-00015-00004 Cultivo:104020 ALMENDROS-GUARA Secano

(1) Superficie declarada admisible ajustada con la superficie comprometida.  
(2) Factor de penalización valorando el alcance para el tipo de compromiso.

Puede verificar la integridad de una copia de este documento mediante la lectura del código QR adjunto o mediante el acceso a la dirección <https://ws050.juntadeandalucia.es/verificarFirma> indicando el código de VERIFICACIÓN

FIRMADO POR	JUAN JOSE SOLER GARCIA	FECHA	03/07/2024	
	ROCIO GUIJARRO MILLAN			
VERIFICACIÓN	Pk2jmGCJWUB3686MPKY7GEXJCD3GC4	PÁGINA	974/2334	



**APELLIDOS Y NOMBRE / RAZÓN SOCIAL**

HINOJO HERRERIAS JOSE LUIS

**NIF**  
\*\*\*\*7763\*

**EXPEDIENTE**  
1058130

**ANUALIDAD DE PAGO**

1ª

**IMPORTE POR ANUALIDAD**

	2023	2024	2025	2026	2027
IMPORTE MÁXIMO SUBVENCIONABLE	2.134,29 €	2.134,29 €	2.134,29 €	2.134,29 €	2.134,29 €
IMPORTE MEDIO DE TRANSFERENCIA (€/ha)	216,24 €	216,24 €	216,24 €	216,24 €	216,24 €

**RESUMEN DE UNIDADES**

Cód	GRUPO DE PAGO	Sup. Dec. Admisible (ha)	Sup. Comprometida (ha)	Sup. ajustada compromiso (1) (ha)	% sobredec.	Sup. Propuesta (ha)	Importe Declarado	Importe Topado	Importe Propuesto	Importe tras sobredec.
432	FRUTALES SECANO	9,87		9,87	0,00	9,87	2.134,29	2.134,29	2.134,29	2.134,29
<b>TOTAL</b>		9,87	9,87	9,87		9,87	2.134,29	2.134,29	2.134,29	2.134,29

**APLICACIÓN DE REDUCCIONES Y PENALIZACIONES**

GRUPO DE PAGO	Importe Calculado	Importe prereduc.	Criterios de subvencionabilidad y compromisos	Presentación tardía	Omisión declaración	Condicionalidad	IMPORTE (Euros) PROPUESTO
FRUTALES SECANO	2.134,29	2.134,29	0,00	0,00	0,00	0,00	2.134,29
<b>TOTAL</b>	2.134,29	2.134,29					2.134,29

**RESUMEN DE PAGOS**

	IMPORTE (Euros)			
	PROPUESTO	FEADER (Eje 2)	MAPA	CAPADR
PROPUESTO	2.134,29	1.814,15	209,37	110,77

**RECINTOS PROPUESTOS**

REF.	REFERENCIA SIGPAC	CULTIVO	DESCRIPCIÓN CULTIVO	S/R	G.PAGO	PEND. MEDIA (%)	SUP. DEC. ADMISIBLE (ha)	SUP. COMPROM. (ha)	SUP. AJUSTADA COMPROM. (1) (ha)	SUP. CONV. SIGPAC (ha)	SUP. CERTIE (ha)	SUP. CAMPO (ha)	SUP. CAMPO DETER. CULT. DECLARADO (ha)	SUP. DEC. REDUCIDA (ha)	SUP. PROPUESTA (ha)
1700000002679043	04-092-015-00049-002	104020	ALMENDROS-GUARA	S	432	20,90	5,72	5,72	5,72		5,72			5,72	5,72
1700000002679044	04-092-015-00049-007	104020	ALMENDROS-GUARA	S	432	20,50	4,15	4,15	4,15		4,15			4,15	4,15

(1) Superficie declarada admisible ajustada con la superficie comprometida.  
(2) Factor de penalización valorando el alcance para el tipo de compromiso.

Puede verificar la integridad de una copia de este documento mediante la lectura del código QR adjunto o mediante el acceso a la dirección <https://ws050.juntadeandalucia.es/verificarFirma> indicando el código de VERIFICACIÓN

FIRMADO POR	JUAN JOSE SOLER GARCIA	FECHA	03/07/2024	
	ROCIO GUIJARRO MILLAN			
VERIFICACIÓN	Pk2jmGCJWUB3686MPKY7GEXJCD3GC4	PÁGINA	975/2334	



**APELLIDOS Y NOMBRE / RAZÓN SOCIAL**

HORSTMANN RUDIGER BERNHARD HEI

**NIF**

\*\*\*4120\*

**EXPEDIENTE**

1197257

**ANUALIDAD DE PAGO**

1ª

**IMPORTE POR ANUALIDAD**

	2023	2024	2025	2026	2027
IMPORTE MÁXIMO SUBVENCIONABLE	2.971,22 €	2.971,22 €	2.971,22 €	2.971,22 €	2.971,22 €
IMPORTE MEDIO DE TRANSFERENCIA (€/ha)	254,17 €	254,17 €	254,17 €	254,17 €	254,17 €

**RESUMEN DE UNIDADES**

Cód	GRUPO DE PAGO	Sup. Dec. Admisible (ha)	Sup. Comprometida (ha)	Sup. ajustada compromiso (I) (ha)	% sobredec.	Sup. Propuesta (ha)	Importe Declarado	Importe Topado	Importe Propuesto	Importe tras sobredec.
429	OLIVAR	10,97		10,97	0,00	10,97	2.719,46	2.719,46	2.719,46	2.719,46
433	FRUTALES REGADÍO	0,72		0,72	0,00	0,72	251,76	251,76	251,76	251,76
<b>TOTAL</b>		11,69	11,69	11,69		11,69	2.971,22	2.971,22	2.971,22	2.971,22

**APLICACIÓN DE REDUCCIONES Y PENALIZACIONES**

GRUPO DE PAGO	Importe Calculado	Importe prereduc.	Criterios de subvencionabilidad y compromisos	Presentación tardía	Omisión declaración	Condicionalidad	IMPORTE (Euros)
							PROPUESTO
FRUTALES REGADÍO	251,76	251,76	0,00	0,00	0,00	0,00	251,76
OLIVAR	2.719,46	2.719,46	0,00	0,00	0,00	0,00	2.719,46
<b>TOTAL</b>	2.971,22	2.971,22					2.971,22

**RESUMEN DE PAGOS**

PROPUESTO	IMPORTE ( Euros )			
	PROPUESTO	FEADER (Eje 2)	MAPA	CAPADR
PROPUESTO	2.971,22	2.525,54	291,48	154,20

**RECINTOS PROPUESTOS**

REF.	REFERENCIA SIGPAC	CULTIVO DESCRIPCIÓN CULTIVO	S/R G.PAGO	PEND. MEDIA (%)	SUP. DEC. ADMISIBLE (ha)	SUP. COMPROM. (ha)	SUP. AJUSTADA COMPR.(I) (ha)	SUP. CONV. SIGPAC (ha)	SUP. CERTIF. (ha)	SUP. CAMPO (ha)	SUP. CAMPO DETER. CULT. DECLARADO (ha)	SUP. DEC. REDUCIDA (ha)	SUP. PROPUESTA (ha)
-1217083	04-098-080-00252-002	101194 OLIVAR-LECHIN DE GRANADA	R 429	4,90	0,93	0,93	0,93	0,93	0,93			0,93	0,93
-142775	04-098-080-00145-011	101194 OLIVAR-LECHIN DE GRANADA	R 429	3,30	0,46	0,46	0,46	0,46	0,46			0,46	0,46
1700000005960228	04-098-078-00063-004	101138 OLIVAR-HOJIBLANCA	R 429	8,00	0,20	0,20	0,20	0,20	0,20			0,20	0,20
1700000005960234	04-098-080-00154-010	101194 OLIVAR-LECHIN DE GRANADA	R 429	11,30	0,01	0,01	0,01	0,01	0,01			0,01	0,01
1700000005960235	04-098-080-00154-005	101194 OLIVAR-LECHIN DE GRANADA	R 429	3,50	0,02	0,02	0,02	0,02	0,02			0,02	0,02
1700000005960237	04-098-080-00150-007	101194 OLIVAR-LECHIN DE GRANADA	R 429	8,50	0,03	0,03	0,03	0,03	0,03			0,03	0,03
1700000005960238	04-098-080-00150-004	101194 OLIVAR-LECHIN DE GRANADA	R 429	8,20	0,02	0,02	0,02	0,02	0,02			0,02	0,02
1700000005960239	04-098-080-00145-010	101194 OLIVAR-LECHIN DE GRANADA	R 429	3,90	1,16	1,16	1,16	1,16	1,16			1,16	1,16
1700000005960240	04-098-080-00153-003	101194 OLIVAR-LECHIN DE GRANADA	R 429	4,80	0,48	0,48	0,48	0,48	0,48			0,48	0,48
1700000005960241	04-098-080-00154-004	101194 OLIVAR-LECHIN DE GRANADA	R 429	7,10	1,05	1,05	1,05	1,05	1,05			1,05	1,05
1700000005960243	04-098-080-00145-001	101194 OLIVAR-LECHIN DE GRANADA	R 429	4,60	1,97	1,97	1,97	1,97	1,97			1,97	1,97
1700000005960244	04-098-078-00099-003	101194 OLIVAR-LECHIN DE GRANADA	R 429	4,70	0,34	0,34	0,34	0,34	0,34			0,34	0,34
1700000005960245	04-098-078-00063-008	101194 OLIVAR-LECHIN DE GRANADA	R 429	3,90	3,57	3,57	3,57	3,57	3,57			3,57	3,57
1700000005960246	04-098-078-00063-006	101194 OLIVAR-LECHIN DE GRANADA	R 429	22,90	0,05	0,05	0,05	0,05	0,05			0,05	0,05
1700000005960247	04-098-078-00063-005	101194 OLIVAR-LECHIN DE GRANADA	R 429	4,80	0,68	0,68	0,68	0,68	0,68			0,68	0,68
1700000005960249	04-098-080-00252-005	104007 ALMENDROS-COMUNA	R 433	6,90	0,35	0,35	0,35	0,35	0,35			0,35	0,35
1700000005960250	04-098-080-00154-007	104007 ALMENDROS-COMUNA	R 433	4,30	0,14	0,14	0,14	0,14	0,14			0,14	0,14
1700000005960251	04-098-080-00154-006	104007 ALMENDROS-COMUNA	R 433	3,20	0,06	0,06	0,06	0,06	0,06			0,06	0,06
1700000005960252	04-098-080-00153-017	104007 ALMENDROS-COMUNA	R 433	8,40	0,17	0,17	0,17	0,17	0,17			0,17	0,17

(1) Superficie declarada admisible ajustada con la superficie comprometida.  
(2) Factor de penalización valorando el alcance para el tipo de compromiso.

Puede verificar la integridad de una copia de este documento mediante la lectura del código QR adjunto o mediante el acceso a la dirección <https://ws050.juntadeandalucia.es/verificarFirma> indicando el código de VERIFICACIÓN

FIRMADO POR	JUAN JOSE SOLER GARCIA	FECHA	03/07/2024	
	ROCIO GUIJARRO MILLAN			
VERIFICACIÓN	Pk2jmGCJWUB3686MPKY7GEXJCD3GC4	PÁGINA	976/2334	



**APELLIDOS Y NOMBRE / RAZÓN SOCIAL** **NIF** **EXPEDIENTE** **ANUALIDAD DE PAGO**  
 HORTALIZAS LORENZO Y GARCIA, S.L. \*\*\*\*5116\* 1273638 1ª

**IMPORTE POR ANUALIDAD**

	2023	2024	2025	2026	2027
IMPORTE MÁXIMO SUBVENCIONABLE	8.649,60 €	8.649,60 €	8.649,60 €	8.649,60 €	8.649,60 €
IMPORTE MEDIO DE TRANSFERENCIA (€/ha)	216,24 €	216,24 €	216,24 €	216,24 €	216,24 €

**RESUMEN DE UNIDADES**

Cód	GRUPO DE PAGO	Sup. Dec. Admisible (ha)	Sup. Comprometida (ha)	Sup. ajustada compromiso (1) (ha)	% sobredec.	Sup. Propuesta (ha)	Importe Declarado	Importe Topado	Importe Propuesto	Importe tras sobredec.
432	FRUTALES SECANO	42,69		40,00	0,00	40,00	8.649,60	8.649,60	8.649,60	8.649,60
<b>TOTAL</b>		42,69	40,00	40,00		40,00	8.649,60	8.649,60	8.649,60	8.649,60

**APLICACIÓN DE REDUCCIONES Y PENALIZACIONES**

GRUPO DE PAGO	Importe Calculado	Importe prereduc.	Criterios de subvencionabilidad y compromisos	Presentación tardía	Omisión declaración	Condicionalidad	IMPORTE (Euros) PROPUESTO
FRUTALES SECANO	8.649,60	8.649,60	0,00	0,00	0,00	0,00	8.649,60
<b>TOTAL</b>	8.649,60	8.649,60					8.649,60

**RESUMEN DE PAGOS**

	IMPORTE (Euros)			
	PROPUESTO	FEADER (Eje 2)	MAPA	CAPADR
PROPUESTO	8.649,60	7.352,16	848,53	448,91

**RECINTOS PROPUESTOS**

REF.	REFERENCIA SIGPAC	CULTIVO DESCRIPCIÓN CULTIVO	S/R	G.PAGO	PEND. MEDIA (%)	SUP. DEC. ADMISIBLE (ha)	SUP. COMPROM. (ha)	SUP. AJUSTADA COMPROM. (1) (ha)	SUP. CONV. SIGPAC (ha)	SUP. CERTIE (ha)	SUP. CAMPO (ha)	SUP. CAMPO DETER. CULT. DECLARADO (ha)	SUP. DEC. REDUCIDA (ha)	SUP. PROPUESTA (ha)
4675363	04-003-005-00375-001	104020 ALMENDROS-GUARA	S	432	56,00	1,08	1,08	1,08		1,08			1,08	1,08
4675365	04-003-005-00375-004	104020 ALMENDROS-GUARA	S	432	33,90	10,21	10,21	10,21		10,21			10,21	10,21
4675366	04-003-005-00375-012	104020 ALMENDROS-GUARA	S	432	46,90	1,65	1,65	1,65		1,65			1,65	1,65
4675380	04-003-005-00376-001	104020 ALMENDROS-GUARA	S	432	25,30	0,89	0,89	0,89		1,74			0,89	0,89
4675381	04-003-005-00379-002	104020 ALMENDROS-GUARA	S	432	46,30	4,65	4,65	4,65		4,65			4,65	4,65
4675383	04-003-005-00383-001	104020 ALMENDROS-GUARA	S	432	55,20	0,57	0,57	0,57		0,57			0,57	0,57
6878271	04-003-005-00374-001	104020 ALMENDROS-GUARA	S	432	50,50	10,62	10,62	10,62		10,62			10,62	10,62
6879127	04-003-005-00375-003	104020 ALMENDROS-GUARA	S	432	42,40	13,02	13,00	13,00		13,02			13,00	13,00

**INCIDENCIAS**

**INCIDENCIA DESCRIPCIÓN**

- 4272 Verifica que las líneas de declaración de las Solicitudes Únicas no tienen solapes con la capa de Retroactividad Gráfica (ambas de la misma campaña) a nivel de expediente/línea de declaración gráfica de la solicitud.  
Ref:6879127 Recinto:04-003-005-00375-00003 Cultivo: - Agregado de la referencia del recinto.:0 Zona de la referencia del recinto.:0 Superficie solapada.:0,02 Id. Incid.:95947646
- 100402 Recinto solicitado no forma parte de ningún organismo de control autorizado para la producción ecológica en Andalucía o fecha de inscripción posterior al plazo establecido ( Anexo I. Criterios de Subvencionabilidad. Orden 28 de marzo de 2023 ).  
Ref:5543035 Recinto:04-003-005-00378-00002 Cultivo:104020 ALMENDROS-GUARA Secano
- 100406 Grupo de cultivo declarado en el recinto no coincide con el grupo de cultivo existente en el organismo de control autorizado para la producción ecológica en Andalucía ( Anexo I. Criterios de Subvencionabilidad. Orden 28 de marzo de 2023 ).  
Ref:5543035 Recinto:04-003-005-00378-00002 Cultivo:104020 ALMENDROS-GUARA Secano Grupo de SIPEA:PASTOS ASOCIADOS
- 100411 Recinto no admisible por no estar asociado en SIGGAN a una explotación ganadera admisible ( Artículo 10 de la Orden de 28 de marzo de 2023 ).  
Ref:5543036 Recinto:04-003-005-00378-00003 Cultivo:62000 PASTOS PERMANENTES DE 5 O MAS AÑOS-SIN VARIEDAD Secano  
Ref:5543037 Recinto:04-003-005-00378-00004 Cultivo:62000 PASTOS PERMANENTES DE 5 O MAS AÑOS-SIN VARIEDAD Secano  
Ref:5543104 Recinto:04-029-068-00075-00001 Cultivo:62000 PASTOS PERMANENTES DE 5 O MAS AÑOS-SIN VARIEDAD Secano
- 100424 Solicita recinto que no está comprometido para la operación.  
Ref:5543035 Recinto:04-003-005-00378-00002 Cultivo:104020 ALMENDROS-GUARA Secano  
Ref:5543036 Recinto:04-003-005-00378-00003 Cultivo:62000 PASTOS PERMANENTES DE 5 O MAS AÑOS-SIN VARIEDAD Secano  
Ref:5543037 Recinto:04-003-005-00378-00004 Cultivo:62000 PASTOS PERMANENTES DE 5 O MAS AÑOS-SIN VARIEDAD Secano  
Ref:5543104 Recinto:04-029-068-00075-00001 Cultivo:62000 PASTOS PERMANENTES DE 5 O MAS AÑOS-SIN VARIEDAD Secano

(1) Superficie declarada admisible ajustada con la superficie comprometida.  
 (2) Factor de penalización valorando el alcance para el tipo de compromiso.

Puede verificar la integridad de una copia de este documento mediante la lectura del código QR adjunto o mediante el acceso a la dirección <https://ws050.juntadeandalucia.es/verificarFirma> indicando el código de VERIFICACIÓN

FIRMADO POR	JUAN JOSE SOLER GARCIA	FECHA	03/07/2024
	ROCIO GUIJARRO MILLAN		
VERIFICACIÓN	Pk2jmGCJWUB3686MPKY7GEXJCD3GC4	PÁGINA	977/2334





**APELLIDOS Y NOMBRE / RAZÓN SOCIAL** **NIF** **EXPEDIENTE** **ANUALIDAD DE PAGO**  
 HORTICOLA LA CUMBRE SL \*\*\*\*8216\* 1284762 1ª

**IMPORTE POR ANUALIDAD**

	2023	2024	2025	2026	2027
IMPORTE MÁXIMO SUBVENCIONABLE	1.012,00 €	1.012,00 €	1.012,00 €	1.012,00 €	1.012,00 €
IMPORTE MEDIO DE TRANSFERENCIA (€/ha)	253,00 €	253,00 €	253,00 €	253,00 €	253,00 €

**RESUMEN DE UNIDADES**

Cód	GRUPO DE PAGO	Sup. Dec. Admisible (ha)	Sup. Comprometida (ha)	Sup. ajustada compromiso (I) (ha)	% sobredec.	Sup. Propuesta (ha)	Importe Declarado	Importe Topado	Importe Propuesto	Importe tras sobredec.
430	HORTÍCOLAS	8,34		4,00	0,00	4,00	1.012,00	1.012,00	1.012,00	1.012,00
<b>TOTAL</b>		8,34	4,00	4,00		4,00	1.012,00	1.012,00	1.012,00	1.012,00

**APLICACIÓN DE REDUCCIONES Y PENALIZACIONES**

GRUPO DE PAGO	Importe Calculado	Importe prerreduc.	Criterios de subvencionabilidad y compromisos	Presentación tardía	Omisión declaración	Condicionalidad	IMPORTE (Euros) PROPUESTO
HORTÍCOLAS	1.012,00	1.012,00	0,00	0,00	0,00	0,00	1.012,00
<b>TOTAL</b>	1.012,00	1.012,00					1.012,00

**RESUMEN DE PAGOS**

	IMPORTE (Euros)			
	PROPUESTO	FEADER (Eje 2)	MAPA	CAPADR
PROPUESTO	1.012,00	860,20	99,28	52,52

**RECINTOS PROPUESTOS**

REF.	REFERENCIA SIGPAC	CULTIVO	DESCRIPCIÓN CULTIVO	S/R	G.PAGO	PEND. MEDIA (%)	SUP. DEC. ADMISIBLE (ha)	SUP. COMPROM. (ha)	SUP. AJUSTADA COMPROM. (I) (ha)	SUP. CONV. SIGPAC (ha)	SUP. CERTIE. (ha)	SUP. CAMPO (ha)	SUP. CAMPO DETER. CULT. DECLARADO (ha)	SUP. DEC. REDUCIDA (ha)	SUP. PROPUESTA (ha)
-1629477	04-104-023-00022-001	152000	PIMIENTO-SIN VARIEDAD	R	430	3,80	3,98	1,91	1,91		1,91	3,98	3,98	1,91	1,91
6959124	04-104-023-00022-001	165000	PEPINO-SIN VARIEDAD	R	430	3,80	4,36	2,09	2,09		2,09	4,36	4,36	2,09	2,09

**INCIDENCIAS**

**INCIDENCIA DESCRIPCIÓN**

- 3790 Recinto declarado inactivo  
 Ref:6959125 Recinto:04-104-028-01087-00003 Cultivo: -  
 Ref:6959126 Recinto:04-104-028-01087-00006 Cultivo: -
- 100422 Recinto declarado por error para una operación de la 6503, que se ha corregido de oficio desmarcando la operación incorrecta, de acuerdo con la fecha de inscripción del recinto en la producción ecológica.  
 Ref:-1629477 Recinto:04-104-023-00022-00001 Cultivo:152000 PIMIENTO-SIN VARIEDAD Regadío  
 Ref:6959124 Recinto:04-104-023-00022-00001 Cultivo:165000 PEPINO-SIN VARIEDAD Regadío  
 Ref:6959125 Recinto:04-104-028-01087-00003 Cultivo:152000 PIMIENTO-SIN VARIEDAD Regadío  
 Ref:6959126 Recinto:04-104-028-01087-00006 Cultivo:152000 PIMIENTO-SIN VARIEDAD Regadío
- 100424 Solicita recinto que no está comprometido para la operación.  
 Ref:6959125 Recinto:04-104-028-01087-00003 Cultivo:152000 PIMIENTO-SIN VARIEDAD Regadío  
 Ref:6959126 Recinto:04-104-028-01087-00006 Cultivo:152000 PIMIENTO-SIN VARIEDAD Regadío

(1) Superficie declarada admisible ajustada con la superficie comprometida.  
 (2) Factor de penalización valorando el alcance para el tipo de compromiso.

Puede verificar la integridad de una copia de este documento mediante la lectura del código QR adjunto o mediante el acceso a la dirección <https://ws050.juntadeandalucia.es/verificarFirma> indicando el código de VERIFICACIÓN

FIRMADO POR	JUAN JOSE SOLER GARCIA	FECHA	03/07/2024	
	ROCIO GUIJARRO MILLAN			
VERIFICACIÓN	Pk2jmGCJWUB3686MPKY7GEXJCD3GC4	PÁGINA	978/2334	



<u>APELLIDOS Y NOMBRE / RAZÓN SOCIAL</u>	<u>NIF</u>	<u>EXPEDIENTE</u>	<u>ANUALIDAD DE PAGO</u>
HORTICOLAS REAL Y RIVERA SL	****2607*	1259600	

**RESUMEN DE PAGOS**

PROPUESTO	<u>IMPORTE (Euros)</u>			
	<u>PROPUESTO</u>	<u>FEADER (Eje 2)</u>	<u>MAPA</u>	<u>CAPADR</u>
	0,00	0,00	0,00	0,00

**INCIDENCIAS**

**INCIDENCIA DESCRIPCIÓN**

100401	Solicitante no inscrito en un organismo de control autorizado para la producción ecológica en Andalucía ( Anexo I. Criterios de Subvencionabilidad. Orden 28 de marzo de 2023 ).
100402	Recinto solicitado no forma parte de ningún organismo de control autorizado para la producción ecológica en Andalucía o fecha de inscripción posterior al plazo establecido ( Anexo I. Criterios de Subvencionabilidad. Orden 28 de marzo de 2023 ). Ref:-1041802 Recinto:04-066-031-00206-00003 Cultivo:156000 SANDÍA-SIN VARIEDAD Regadío Ref:5249589 Recinto:04-066-031-00206-00003 Cultivo:156000 SANDÍA-SIN VARIEDAD Regadío Ref:5249590 Recinto:04-066-031-00206-00005 Cultivo:156000 SANDÍA-SIN VARIEDAD Regadío Ref:5249591 Recinto:04-066-031-00206-00007 Cultivo:156000 SANDÍA-SIN VARIEDAD Regadío Ref:-1041900 Recinto:04-066-031-00206-00010 Cultivo:156000 SANDÍA-SIN VARIEDAD Regadío Ref:5249672 Recinto:04-066-031-00206-00010 Cultivo:156000 SANDÍA-SIN VARIEDAD Regadío
100424	Solicita recinto que no está comprometido para la operación. Ref:-1041802 Recinto:04-066-031-00206-00003 Cultivo:156000 SANDÍA-SIN VARIEDAD Regadío Ref:5249589 Recinto:04-066-031-00206-00003 Cultivo:156000 SANDÍA-SIN VARIEDAD Regadío Ref:5249590 Recinto:04-066-031-00206-00005 Cultivo:156000 SANDÍA-SIN VARIEDAD Regadío Ref:5249591 Recinto:04-066-031-00206-00007 Cultivo:156000 SANDÍA-SIN VARIEDAD Regadío Ref:-1041900 Recinto:04-066-031-00206-00010 Cultivo:156000 SANDÍA-SIN VARIEDAD Regadío Ref:5249672 Recinto:04-066-031-00206-00010 Cultivo:156000 SANDÍA-SIN VARIEDAD Regadío
101008	Expediente sin compromisos vigentes. Operación:6503.2

(1) Superficie declarada admisible ajustada con la superficie comprometida.  
(2) Factor de penalización valorando el alcance para el tipo de compromiso.

Puede verificar la integridad de una copia de este documento mediante la lectura del código QR adjunto o mediante el acceso a la dirección <a href="https://ws050.juntadeandalucia.es/verificarFirma">https://ws050.juntadeandalucia.es/verificarFirma</a> indicando el código de VERIFICACIÓN				
FIRMADO POR	JUAN JOSE SOLER GARCIA	FECHA	03/07/2024	
	ROCIO GUIJARRO MILLAN			
VERIFICACIÓN	Pk2jmGCJWUB3686MPKY7GEXJCD3GC4	PÁGINA	979/2334	



**APELLIDOS Y NOMBRE / RAZÓN SOCIAL**  
**HORTOFRUTICOLA CASTILLO CABEO,S.L.**  
**NIF**  
 \*\*\*\*6614\*

**EXPEDIENTE**  
 1097152

**ANUALIDAD DE PAGO**  
 1ª

**IMPORTE POR ANUALIDAD**

	2023	2024	2025	2026	2027
IMPORTE MÁXIMO SUBVENCIONABLE	387,09 €	387,09 €	387,09 €	387,09 €	387,09 €
IMPORTE MEDIO DE TRANSFERENCIA (€/ha)	253,00 €	253,00 €	253,00 €	253,00 €	253,00 €

**RESUMEN DE UNIDADES**

Cód	GRUPO DE PAGO	Sup. Dec. Admisible (ha)	Sup. Comprometida (ha)	Sup. ajustada compromiso (1) (ha)	% sobredec.	Sup. Propuesta (ha)	Importe Declarado	Importe Topado	Importe Propuesto	Importe tras sobredec.
430	HORTÍCOLAS	1,53		1,53	0,00	1,53	387,09	387,09	387,09	387,09
<b>TOTAL</b>		1,53	1,53	1,53		1,53	387,09	387,09	387,09	387,09

**APLICACIÓN DE REDUCCIONES Y PENALIZACIONES**

GRUPO DE PAGO	Importe Calculado	Importe prereduc.	Criterios de subvencionabilidad y compromisos	Presentación tardía	Omisión declaración	Condicionalidad	IMPORTE (Euros) PROPUESTO
HORTÍCOLAS	387,09	387,09	0,00	0,00	0,00	0,00	387,09
<b>TOTAL</b>	387,09	387,09					387,09

**RESUMEN DE PAGOS**

	IMPORTE (Euros)			
	PROPUESTO	FEADER (Eje 2)	MAPA	CAPADR
PROPUESTO	387,09	329,03	37,97	20,09

**RECINTOS PROPUESTOS**

REF.	REFERENCIA SIGPAC	CULTIVO	DESCRIPCIÓN CULTIVO	S/R	G.PAGO	PEND. MEDIA (%)	SUP. DEC. ADMISIBLE (ha)	SUP. COMPROM. (ha)	SUP. AJUSTADA COMPR.(1) (ha)	SUP. CONV. SIGPAC (ha)	SUP. CERTIE. (ha)	SUP. CAMPO (ha)	SUP. CAMPO DETER. CULT. DECLARADO (ha)	SUP. DEC. REDUCIDA (ha)	SUP. PROPUESTA (ha)
-1594788	04-900-031-00068-002	197000	TOMATE-SIN VARIEDAD	R	430	5,20	0,65	0,65	0,65		2,68			0,65	0,65
1700000005156267	04-900-031-00044-002	197000	TOMATE-SIN VARIEDAD	R	430	10,30	0,32	0,32	0,32		0,72			0,32	0,32
1700000005156268	04-900-031-00045-002	197000	TOMATE-SIN VARIEDAD	R	430	12,90	0,41	0,41	0,41		0,46			0,41	0,41
1700000005156269	04-900-031-09005-002	197000	TOMATE-SIN VARIEDAD	R	430	11,20	0,06	0,06	0,06		0,06			0,06	0,06
1700000005156270	04-900-031-09005-005	197000	TOMATE-SIN VARIEDAD	S	430	10,70	0,02	0,02	0,02		0,02			0,02	0,02
1700000005156271	04-900-035-00201-006	197000	TOMATE-SIN VARIEDAD	S	430	13,30	0,07	0,07	0,07		0,07			0,07	0,07

**INCIDENCIAS**

**INCIDENCIA DESCRIPCIÓN**

- 100402 Recinto solicitado no forma parte de ningún organismo de control autorizado para la producción ecológica en Andalucía o fecha de inscripción posterior al plazo establecido ( Anexo I. Criterios de Subvencionabilidad. Orden 28 de marzo de 2023 ). Ref:-737654 Recinto:04-900-035-90002-00004 Cultivo:197000 TOMATE-SIN VARIEDAD Secano
- 100424 Solicita recinto que no está comprometido para la operación. Ref:-737654 Recinto:04-900-035-90002-00004 Cultivo:197000 TOMATE-SIN VARIEDAD Secano

(1) Superficie declarada admisible ajustada con la superficie comprometida.  
 (2) Factor de penalización valorando el alcance para el tipo de compromiso.

Puede verificar la integridad de una copia de este documento mediante la lectura del código QR adjunto o mediante el acceso a la dirección <https://ws050.juntadeandalucia.es/verificarFirma> indicando el código de VERIFICACIÓN

FIRMADO POR	JUAN JOSE SOLER GARCIA	FECHA	03/07/2024	
	ROCIO GUIJARRO MILLAN			
VERIFICACIÓN	Pk2jmGCJWUB3686MPKY7GEXJCD3GC4	PÁGINA	980/2334	





**APELLIDOS Y NOMBRE / RAZÓN SOCIAL**

I. CATEQUISTA DOLORES SOPEÑA

**NIF**

\*\*\*\*0241\*

**EXPEDIENTE**

1146473

**ANUALIDAD DE PAGO**

1ª

**IMPORTE POR ANUALIDAD**

	2023	2024	2025	2026	2027
IMPORTE MÁXIMO SUBVENCIONABLE	4.793,84 €	4.793,84 €	4.793,84 €	4.793,84 €	4.793,84 €
IMPORTE MEDIO DE TRANSFERENCIA (€/ha)	349,66 €	349,66 €	349,66 €	349,66 €	349,66 €

**RESUMEN DE UNIDADES**

Cód	GRUPO DE PAGO	Sup. Dec. Admisible (ha)	Sup. Comprometida (ha)	Sup. ajustada compromiso (I) (ha)	% sobredec.	Sup. Propuesta (ha)	Importe Declarado	Importe Topado	Importe Propuesto	Importe tras sobredec.
433	FRUTALES REGADÍO	13,71		13,71	0,00	13,71	4.793,84	4.793,84	4.793,84	4.793,84
<b>TOTAL</b>		13,71	13,71	13,71		13,71	4.793,84	4.793,84	4.793,84	4.793,84

**APLICACIÓN DE REDUCCIONES Y PENALIZACIONES**

GRUPO DE PAGO	Importe Calculado	Importe prereduc.	Importe subvencionabilidad y compromisos	Presentación tardía	Omisión declaración	Condicionabilidad	IMPORTE (Euros) PROPUESTO
FRUTALES REGADÍO	4.793,84	4.793,84	0,00	0,00	0,00	0,00	4.793,84
<b>TOTAL</b>	4.793,84	4.793,84					4.793,84

**RESUMEN DE PAGOS**

	IMPORTE (Euros)			
	PROPUESTO	FEADER (Eje 2)	MAPA	CAPADR
PROPUESTO	4.793,84	4.074,76	470,28	248,80

**RECINTOS PROPUESTOS**

REF.	REFERENCIA SIGPAC	CULTIVO DESCRIPCIÓN CULTIVO	S/R	G.PAGO	PEND. MEDIA (%)	SUP. DEC. ADMISIBLE (ha)	SUP. COMPROM. (ha)	SUP. AJUSTADA COMPROM. (I) (ha)	SUP. CONV. SIGPAC (ha)	SUP. CERTIE. (ha)	SUP. CAMPO (ha)	SUP. CAMPO DETER. CULT. DECLARADO (ha)	SUP. DEC. REDUCIDA (ha)	SUP. PROPUESTA (ha)
-1459311	04-047-021-00161-004	209200 MANDARINO-MANDARINO COMÚN	R	433	9,20	0,34	0,34	0,34		0,34			0,34	0,34
-105133	04-047-022-00085-006	206235 NARANJO-CASTELLANA	R	433	8,20	0,02	0,02	0,02		0,02			0,02	0,02
-105132	04-047-022-00085-005	206235 NARANJO-CASTELLANA	R	433	5,70	0,03	0,03	0,03		0,03			0,03	0,03
1700000004919198	04-047-021-00161-004	206235 NARANJO-CASTELLANA	R	433	9,20	1,74	1,74	1,74		1,77			1,74	1,74
1700000004919199	04-047-021-00313-002	206235 NARANJO-CASTELLANA	R	433	3,40	0,37	0,37	0,37		0,37			0,37	0,37
1700000004919200	04-047-021-00318-003	206235 NARANJO-CASTELLANA	R	433	2,60	6,00	6,00	6,00		6,00			6,00	6,00
1700000004919202	04-047-021-00318-003	207002 LIMONERO-FINO	R	433	2,60	0,18	0,18	0,18		0,18			0,18	0,18
1700000004919203	04-047-021-00318-003	209200 MANDARINO-MANDARINO COMÚN	R	433	2,60	1,53	1,53	1,53		1,53			1,53	1,53
1700000004919204	04-047-021-00307-005	209200 MANDARINO-MANDARINO COMÚN	R	433	5,40	0,06	0,06	0,06		0,06			0,06	0,06
1700000004919205	04-047-021-00320-002	209200 MANDARINO-MANDARINO COMÚN	R	433	2,30	0,10	0,10	0,10		0,10			0,10	0,10
1700000004919206	04-047-021-00318-003	209200 MANDARINO-MANDARINO COMÚN	R	433	2,60	2,07	2,07	2,07		2,07			2,07	2,07
1700000004919207	04-047-022-00086-001	209200 MANDARINO-MANDARINO COMÚN	R	433	11,10	0,45	0,45	0,45		0,45			0,45	0,45
1700000004919208	04-047-022-00085-003	209200 MANDARINO-MANDARINO COMÚN	R	433	6,60	0,07	0,07	0,07		0,07			0,07	0,07
1700000004919209	04-047-021-00320-002	206235 NARANJO-CASTELLANA	R	433	2,30	0,59	0,59	0,59		0,59			0,59	0,59
1700000004919211	04-047-022-00086-001	206235 NARANJO-CASTELLANA	R	433	11,10	0,16	0,16	0,16		0,16			0,16	0,16

(1) Superficie declarada admisible ajustada con la superficie comprometida.  
 (2) Factor de penalización valorando el alcance para el tipo de compromiso.

Puede verificar la integridad de una copia de este documento mediante la lectura del código QR adjunto o mediante el acceso a la dirección <https://ws050.juntadeandalucia.es/verificarFirma> indicando el código de VERIFICACIÓN

FIRMADO POR	JUAN JOSE SOLER GARCIA	FECHA	03/07/2024	
	ROCIO GUIJARRO MILLAN			
VERIFICACIÓN	Pk2jmGCJWUB3686MPKY7GEXJCD3GC4	PÁGINA	981/2334	



**APELLIDOS Y NOMBRE / RAZÓN SOCIAL** **NIF** **EXPEDIENTE** **ANUALIDAD DE PAGO**  
 IBAÑEZ BARRANCO ANTONIA ISABEL \*\*\*\*5923\* 1061370 1ª

**IMPORTE POR ANUALIDAD**

	2023	2024	2025	2026	2027
IMPORTE MÁXIMO SUBVENCIONABLE	174,83 €	174,83 €	174,83 €	174,83 €	174,83 €
IMPORTE MEDIO DE TRANSFERENCIA (€/ha)	349,66 €	349,66 €	349,66 €	349,66 €	349,66 €

**RESUMEN DE UNIDADES**

Cód	GRUPO DE PAGO	Sup. Dec. Admisible (ha)	Sup. Comprometida (ha)	Sup. ajustada compromiso (1) (ha)	% sobredec.	Sup. Propuesta (ha)	Importe Declarado	Importe Topado	Importe Propuesto	Importe tras sobredec.
433	FRUTALES REGADÍO	0,50		0,50	0,00	0,50	174,83	174,83	174,83	174,83
<b>TOTAL</b>		0,50	0,50	0,50		0,50	174,83	174,83	174,83	174,83

**APLICACIÓN DE REDUCCIONES Y PENALIZACIONES**

GRUPO DE PAGO	Importe Calculado	Importe prereduc.	Criterios de subvencionabilidad y compromisos	Presentación tardía	Omisión declaración	Condicionalidad	IMPORTE (Euros) PROPUESTO
FRUTALES REGADÍO	174,83	174,83	0,00	0,00	0,00	0,00	174,83
<b>TOTAL</b>	174,83	174,83					174,83

**RESUMEN DE PAGOS**

	IMPORTE (Euros)		
	PROPUESTO	FEADER (Eje 2)	MAPA
PROPUESTO	174,83	148,61	17,15
			CAPADR 9,07

**RECINTOS PROPUESTOS**

REF.	REFERENCIA SIGPAC	CULTIVO	DESCRIPCIÓN CULTIVO	S/R	G.PAGO	PEND. MEDIA (%)	SUP. DEC. ADMISIBLE (ha)	SUP. COMPROM. (ha)	SUP. AJUSTADA COMPROM. (1) (ha)	SUP. CONV. SIGPAC (ha)	SUP. CERTIE. (ha)	SUP. CAMPO DECLARADO (ha)	SUP. DEC. REDUCIDA (ha)	SUP. PROPUESTA (ha)
170000004630745	04-054-004-00190-001	206235	NARANJO-CASTELLANA	R	433	10,00	0,14	0,14	0,14		0,14		0,14	0,14
170000004630746	04-054-004-00193-001	206235	NARANJO-CASTELLANA	R	433	7,80	0,36	0,36	0,36		0,36		0,36	0,36

**INCIDENCIAS****INCIDENCIA DESCRIPCIÓN**

- 100402 Recinto solicitado no forma parte de ningún organismo de control autorizado para la producción ecológica en Andalucía o fecha de inscripción posterior al plazo establecido ( Anexo I. Criterios de Subvencionabilidad. Orden 28 de marzo de 2023 ).  
 Ref.-1450159 Recinto:04-054-004-00174-00001 Cultivo:206235 NARANJO-CASTELLANA Regadio  
 Ref.-1450161 Recinto:04-054-004-00189-00001 Cultivo:206235 NARANJO-CASTELLANA Regadio  
 Ref.-1450162 Recinto:04-054-004-00192-00003 Cultivo:206235 NARANJO-CASTELLANA Regadio  
 Ref.-1450163 Recinto:04-054-004-00196-00001 Cultivo:206235 NARANJO-CASTELLANA Regadio  
 Ref.-1450164 Recinto:04-054-004-00202-00004 Cultivo:206235 NARANJO-CASTELLANA Regadio
- 100424 Solicita recinto que no está comprometido para la operación.  
 Ref.-1450159 Recinto:04-054-004-00174-00001 Cultivo:206235 NARANJO-CASTELLANA Regadio  
 Ref.-1450161 Recinto:04-054-004-00189-00001 Cultivo:206235 NARANJO-CASTELLANA Regadio  
 Ref.-1450162 Recinto:04-054-004-00192-00003 Cultivo:206235 NARANJO-CASTELLANA Regadio  
 Ref.-1450163 Recinto:04-054-004-00196-00001 Cultivo:206235 NARANJO-CASTELLANA Regadio  
 Ref.-1450164 Recinto:04-054-004-00202-00004 Cultivo:206235 NARANJO-CASTELLANA Regadio

(1) Superficie declarada admisible ajustada con la superficie comprometida.  
 (2) Factor de penalización valorando el alcance para el tipo de compromiso.

Puede verificar la integridad de una copia de este documento mediante la lectura del código QR adjunto o mediante el acceso a la dirección <https://ws050.juntadeandalucia.es/verificarFirma> indicando el código de VERIFICACIÓN

FIRMADO POR	JUAN JOSE SOLER GARCIA	FECHA	03/07/2024	
	ROCIO GUIJARRO MILLAN			
VERIFICACIÓN	Pk2jmGCJWUB3686MPKY7GEXJCD3GC4	PÁGINA	982/2334	



**APELLIDOS Y NOMBRE / RAZÓN SOCIAL**  
IDAÑEZ VARGAS MARIA INMACULADA

**NIF**  
\*\*\*\*5066\*

**EXPEDIENTE**  
1262699

**ANUALIDAD DE PAGO**  
1ª

**IMPORTE POR ANUALIDAD**

	2023	2024	2025	2026	2027
IMPORTE MÁXIMO SUBVENCIONABLE	303,60 €	303,60 €	303,60 €	303,60 €	303,60 €
IMPORTE MEDIO DE TRANSFERENCIA (€/ha)	253,00 €	253,00 €	253,00 €	253,00 €	253,00 €

**RESUMEN DE UNIDADES**

Cód	GRUPO DE PAGO	Sup. Dec. Admisible (ha)	Sup. Comprometida (ha)	Sup. ajustada compromiso (1) (ha)	% sobredec.	Sup. Propuesta (ha)	Importe Declarado	Importe Topado	Importe Propuesto	Importe tras sobredec.
430	HORTÍCOLAS	1,20		1,20	0,00	1,20	303,60	303,60	303,60	303,60
<b>TOTAL</b>		1,20	1,20	1,20		1,20	303,60	303,60	303,60	303,60

**APLICACIÓN DE REDUCCIONES Y PENALIZACIONES**

GRUPO DE PAGO	Importe Calculado	Importe prereduc.	Criterios de subvencionabilidad y compromisos	Presentación tardía	Omisión declaración	Condicionality	IMPORTE (Euros) PROPUESTO
HORTÍCOLAS	303,60	303,60	0,00	0,00	0,00	0,00	303,60
<b>TOTAL</b>	303,60	303,60					303,60

**RESUMEN DE PAGOS**

	IMPORTE (Euros)		
	PROPUESTO	FEADER (Eje 2)	MAPA
PROPUESTO	303,60	258,06	29,78
			CAPADR 15,76

**RECINTOS PROPUESTOS**

REF.	REFERENCIA SIGPAC	CULTIVO	DESCRIPCIÓN CULTIVO	S/R	G.PAGO	PEND. MEDIA (%)	SUP. DEC. ADMISIBLE (ha)	SUP. COMPROM. (ha)	SUP. AJUSTADA COMPROM. (1) (ha)	SUP. CONV. SIGPAC (ha)	SUP. CERTIE. (ha)	SUP. CAMPO (ha)	SUP. CAMPO DETER. CULT. DECLARADO (ha)	SUP. DEC. REDUCIDA (ha)	SUP. PROPUESTA (ha)
5297489	04-900-033-00112-002	197000	TOMATE-SIN VARIEDAD	R	430	5,30	1,20	1,20	1,20		1,22			1,20	1,20

(1) Superficie declarada admisible ajustada con la superficie comprometida.  
(2) Factor de penalización valorando el alcance para el tipo de compromiso.

Puede verificar la integridad de una copia de este documento mediante la lectura del código QR adjunto o mediante el acceso a la dirección <https://ws050.juntadeandalucia.es/verificarFirma> indicando el código de VERIFICACIÓN

FIRMADO POR	JUAN JOSE SOLER GARCIA	FECHA	03/07/2024	
	ROCIO GUIJARRO MILLAN			
VERIFICACIÓN	Pk2jmGCJWUB3686MPKY7GEXJCD3GC4	PÁGINA	983/2334	



**APELLIDOS Y NOMBRE / RAZÓN SOCIAL**

IGLESIAS REAL PABLO

**NIF**  
\*\*\*6946\*

**EXPEDIENTE**  
1062785

**ANUALIDAD DE PAGO**  
1ª

**IMPORTES POR ANUALIDAD**

	2023	2024	2025	2026	2027
IMPORTE MÁXIMO SUBVENCIONABLE	2.826,06 €	2.826,06 €	2.826,06 €	2.826,06 €	2.826,06 €
IMPORTE MEDIO DE TRANSFERENCIA (€/ha)	247,90 €	247,90 €	247,90 €	247,90 €	247,90 €

**RESUMEN DE UNIDADES**

Cód	GRUPO DE PAGO	Sup. Dec. Admisible (ha)	Sup. Comprometida (ha)	Sup. ajustada compromiso (I) (ha)	% sobredec.	Sup. Propuesta (ha)	Importe Declarado	Importe Topado	Importe Propuesto	Importe tras sobredec.
429	OLIVAR	11,40		11,40	0,00	11,40	2.826,06	2.826,06	2.826,06	2.826,06
<b>TOTAL</b>		11,40	11,40	11,40		11,40	2.826,06	2.826,06	2.826,06	2.826,06

**APLICACIÓN DE REDUCCIONES Y PENALIZACIONES**

GRUPO DE PAGO	Importe Calculado	Importe prerreduc.	Criterios de subvencionabilidad y compromisos	Presentación tardía	Omisión declaración	Condicionalidad	IMPORTE (Euros) PROPUESTO
OLIVAR	2.826,06	2.826,06	0,00	0,00	0,00	0,00	2.826,06
<b>TOTAL</b>	2.826,06	2.826,06					2.826,06

**RESUMEN DE PAGOS**

	IMPORTE (Euros)		
	PROPUESTO	FEADER (Eje 2)	MAPA
PROPUESTO	2.826,06	2.402,15	277,24
			CAPADR 146,67

**RECINTOS PROPUESTOS**

REF.	REFERENCIA SIGPAC	CULTIVO DESCRIPCIÓN CULTIVO	S/R G.PAGO	PEND. MEDIA (%)	SUP. DEC. ADMISIBLE (ha)	SUP. COMPROM. (ha)	SUP. AJUSTADA COMPROM. (I) (ha)	SUP. CONV. SIGPAC (ha)	SUP. CERTIE (ha)	SUP. CAMPO (ha)	SUP. CAMPO DETER. CULT. DECLARADO (ha)	SUP. DEC. REDUCIDA (ha)	SUP. PROPUESTA (ha)
-1114513	04-083-010-00321-016	101111 OLIVAR-FRANTOIO	S 429	11,20	0,09	0,09	0,09		0,09			0,09	0,09
1700000005175625	04-083-010-00292-005	101010 OLIVAR-PICUAL	S 429	19,70	0,36	0,36	0,36		0,36			0,36	0,36
1700000005175626	04-083-010-00321-007	101010 OLIVAR-PICUAL	S 429	15,70	4,82	4,82	4,82		4,82			4,82	4,82
1700000005175627	04-083-010-00292-008	101010 OLIVAR-PICUAL	S 429	12,60	0,26	0,26	0,26		0,26			0,26	0,26
1700000005175628	04-083-010-00321-009	101010 OLIVAR-PICUAL	S 429	12,70	1,55	1,55	1,55		1,55			1,55	1,55
1700000005175629	04-083-010-00322-001	101010 OLIVAR-PICUAL	S 429	8,60	1,87	1,87	1,87		1,87			1,87	1,87
1700000005175630	04-083-010-00111-014	101010 OLIVAR-PICUAL	S 429	30,80	0,02	0,02	0,02		0,02			0,02	0,02
1700000005175631	04-083-010-00111-012	101010 OLIVAR-PICUAL	S 429	12,20	0,50	0,50	0,50		0,50			0,50	0,50
1700000005175635	04-083-010-00057-001	101010 OLIVAR-PICUAL	S 429	14,90	1,41	1,41	1,41		1,41			1,41	1,41
1700000005175636	04-083-010-00321-012	101010 OLIVAR-PICUAL	S 429	11,60	0,52	0,52	0,52		0,52			0,52	0,52

(1) Superficie declarada admisible ajustada con la superficie comprometida.  
(2) Factor de penalización valorando el alcance para el tipo de compromiso.

Puede verificar la integridad de una copia de este documento mediante la lectura del código QR adjunto o mediante el acceso a la dirección <https://ws050.juntadeandalucia.es/verificarFirma> indicando el código de VERIFICACIÓN

FIRMADO POR	JUAN JOSE SOLER GARCIA	FECHA	03/07/2024	
	ROCIO GUIJARRO MILLAN			
VERIFICACIÓN	Pk2jmGCJWUB3686MPKY7GEXJCD3GC4	PÁGINA	984/2334	



**APELLIDOS Y NOMBRE / RAZÓN SOCIAL**

INMUEBLES FONTANICAS SC

**NIF**  
\*\*\*7319\*

**EXPEDIENTE**  
1240450

**ANUALIDAD DE PAGO**

1ª

**IMPORTE POR ANUALIDAD**

	2023	2024	2025	2026	2027
IMPORTE MÁXIMO SUBVENCIONABLE	2.129,96 €	2.129,96 €	2.129,96 €	2.129,96 €	2.129,96 €
IMPORTE MEDIO DE TRANSFERENCIA (€/ha)	216,24 €	216,24 €	216,24 €	216,24 €	216,24 €

**RESUMEN DE UNIDADES**

Cód	GRUPO DE PAGO	Sup. Dec. Admisible (ha)	Sup. Comprometida (ha)	Sup. ajustada compromiso (1) (ha)	% sobredec.	Sup. Propuesta (ha)	Importe Declarado	Importe Topado	Importe Propuesto	Importe tras sobredec.
432	FRUTALES SECANO	9,87		9,85	0,00	9,85	2.129,96	2.129,96	2.129,96	2.129,96
<b>TOTAL</b>		9,87	9,85	9,85		9,85	2.129,96	2.129,96	2.129,96	2.129,96

**APLICACIÓN DE REDUCCIONES Y PENALIZACIONES**

GRUPO DE PAGO	Importe Calculado	Importe prerreduc.	Criterios de subvencionabilidad y compromisos	Presentación tardía	Omisión declaración	Condicionality	IMPORTE (Euros) PROPUESTO
FRUTALES SECANO	2.129,96	2.129,96	0,00	0,00	0,00	0,00	2.129,96
<b>TOTAL</b>	2.129,96	2.129,96					2.129,96

**RESUMEN DE PAGOS**

	IMPORTE (Euros)			
	PROPUESTO	FEADER (Eje 2)	MAPA	CAPADR
PROPUESTO	2.129,96	1.810,47	208,95	110,54

**RECINTOS PROPUESTOS**

REF.	REFERENCIA SIGPAC	CULTIVO	DESCRIPCIÓN CULTIVO	S/R	G.PAGO	PEND. MEDIA (%)	SUP. DEC. ADMISIBLE (ha)	SUP. COMPROM. (ha)	SUP. AJUSTADA COMPR.(1) (ha)	SUP. CONV. SIGPAC (ha)	SUP. CERTIE. (ha)	SUP. CAMPO (ha)	SUP. CAMPO DETER. CULT. DECLARADO (ha)	SUP. DEC. REDUCIDA (ha)	SUP. PROPUESTA (ha)
-488572	04-099-035-00127-001	104020	ALMENDROS-GUARA	S	432	7,90	0,59	0,59	0,59		0,59			0,59	0,59
-488537	04-099-035-00164-005	104020	ALMENDROS-GUARA	S	432	8,60	5,13	5,11	5,11		5,13			5,11	5,11
1700000002645672	04-099-035-00160-005	104057	ALMENDROS-AVIJOR	S	432	8,40	0,28	0,28	0,28		0,28			0,28	0,28
1700000002645673	04-099-035-00126-001	104020	ALMENDROS-GUARA	S	432	6,30	2,65	2,65	2,65		2,65			2,65	2,65
1700000002645679	04-099-035-00160-004	104020	ALMENDROS-GUARA	S	432	9,10	1,22	1,22	1,22		1,22			1,22	1,22

**INCIDENCIAS**

**INCIDENCIA DESCRIPCIÓN**

4272 Verifica que las líneas de declaración de las Solicitudes Únicas no tienen solapes con la capa de Retroactividad Gráfica (ambas de la misma campaña) a nivel de expediente/línea de declaración gráfica de la solicitud.  
Ref:-488537 Recinto:04-099-035-00164-00005 Cultivo: - Agregado de la referencia del recinto.:0 Zona de la referencia del recinto.:0 Superficie solapada.:0,02 Id. Incid.:95946498

(1) Superficie declarada admisible ajustada con la superficie comprometida.  
(2) Factor de penalización valorando el alcance para el tipo de compromiso.

Puede verificar la integridad de una copia de este documento mediante la lectura del código QR adjunto o mediante el acceso a la dirección <a href="https://ws050.juntadeandalucia.es/verificarFirma">https://ws050.juntadeandalucia.es/verificarFirma</a> indicando el código de VERIFICACIÓN					
FIRMADO POR	JUAN JOSE SOLER GARCIA		FECHA		03/07/2024
	ROCIO GUIJARRO MILLAN				
VERIFICACIÓN	Pk2jmGCJWUB3686MPKY7GEXJCD3GC4		PÁGINA		985/2334

**APELLIDOS Y NOMBRE / RAZÓN SOCIAL**

INQUISITORS INVESTMENTS, S.L.

**NIF**

\*\*\*0331\*

**EXPEDIENTE**

1246968

**ANUALIDAD DE PAGO**

1ª

**IMPORTE POR ANUALIDAD**

	2023	2024	2025	2026	2027
IMPORTE MÁXIMO SUBVENCIONABLE	1.957,34 €	1.957,34 €	1.957,34 €	1.957,34 €	1.957,34 €
IMPORTE MEDIO DE TRANSFERENCIA (€/ha)	225,50 €	225,50 €	225,50 €	225,50 €	225,50 €

**RESUMEN DE UNIDADES**

Cód	GRUPO DE PAGO	Sup. Dec. Admisible (ha)	Sup. Comprometida (ha)	Sup. ajustada compromiso (1) (ha)	% sobredec.	Sup. Propuesta (ha)	Importe Declarado	Importe Topado	Importe Propuesto	Importe tras sobredec.
426	HERBÁCEOS	2,01		2,01	0,00	2,01	303,85	303,85	303,85	303,85
429	OLIVAR	6,67		6,67	0,00	6,67	1.653,49	1.653,49	1.653,49	1.653,49
<b>TOTAL</b>		8,68	8,68	8,68		8,68	1.957,34	1.957,34	1.957,34	1.957,34

**APLICACIÓN DE REDUCCIONES Y PENALIZACIONES**

GRUPO DE PAGO	Importe Calculado	Importe prereduc.	Criterios de subvencionabilidad y compromisos	Presentación tardía	Omisión declaración	Condicionalidad	IMPORTE (Euros) PROPUESTO
HERBÁCEOS	303,85	303,85	0,00	0,00	0,00	0,00	303,85
OLIVAR	1.653,49	1.653,49	0,00	0,00	0,00	0,00	1.653,49
<b>TOTAL</b>	1.957,34	1.957,34					1.957,34

**RESUMEN DE PAGOS**

	IMPORTE ( Euros )			
	PROPUESTO	FEADER (Eje 2)	MAPA	CAPADR
PROPUESTO	1.957,34	1.663,74	192,02	101,58

(1) Superficie declarada admisible ajustada con la superficie comprometida.

(2) Factor de penalización valorando el alcance para el tipo de compromiso.

Puede verificar la integridad de una copia de este documento mediante la lectura del código QR adjunto o mediante el acceso a la dirección <https://ws050.juntadeandalucia.es/verificarFirma> indicando el código de VERIFICACIÓN

FIRMADO POR	JUAN JOSE SOLER GARCIA	FECHA	03/07/2024	
	ROCIO GUIJARRO MILLAN			
VERIFICACIÓN	Pk2jmGCJWUB3686MPKY7GEXJCD3GC4	PÁGINA	986/2334	

**RECINTOS PROPUESTOS**

REF.	REFERENCIA SIGPAC	CULTIVO	DESCRIPCIÓN CULTIVO	S/R	G.PAGO	PEND. MEDIA (%)	SUP. DEC. ADMISIBLE (ha)	SUP. COMPROM. (ha)	SUP. AJUSTADA COMPR.(1) (ha)	SUP. CONV. SIGPAC (ha)	SUP. CERTIF. (ha)	SUP. CAMPO (ha)	SUP. CAMPO DETER. CULT. DECLARADO (ha)	SUP. DEC. REDUCIDA (ha)	SUP. PROPUESTA (ha)
-1110384	04-088-035-00016-085	5000	CEBADA-SIN VARIEDAD	S	426	10,90	0,02	0,02	0,02		0,02			0,02	0,02
4653266	04-088-035-00016-064	5000	CEBADA-SIN VARIEDAD	S	426	13,50	0,24	0,24	0,24		0,24			0,24	0,24
4653267	04-088-035-00016-065	5000	CEBADA-SIN VARIEDAD	S	426	11,60	0,11	0,11	0,11		0,11			0,11	0,11
4653268	04-088-035-00016-066	5000	CEBADA-SIN VARIEDAD	S	426	11,30	0,13	0,13	0,13		0,13			0,13	0,13
4653269	04-088-035-00016-067	5000	CEBADA-SIN VARIEDAD	S	426	10,90	0,23	0,23	0,23		0,23			0,23	0,23
4653276	04-088-035-00017-016	5000	CEBADA-SIN VARIEDAD	S	426	12,30	0,09	0,09	0,09		0,09			0,09	0,09
4653277	04-088-035-00017-017	5000	CEBADA-SIN VARIEDAD	S	426	12,00	0,08	0,08	0,08		0,08			0,08	0,08
4653278	04-088-035-00017-018	5000	CEBADA-SIN VARIEDAD	S	426	14,60	0,24	0,24	0,24		0,24			0,24	0,24
4653290	04-088-035-00022-010	5000	CEBADA-SIN VARIEDAD	S	426	18,70	0,75	0,75	0,75		0,75			0,75	0,75
4653309	04-088-035-00026-019	5000	CEBADA-SIN VARIEDAD	S	426	17,40	0,12	0,12	0,12		0,12			0,12	0,12
4653236	04-088-035-00015-005	101010	OLIVAR-PICUAL	S	429	13,40	0,03	0,03	0,03		0,03			0,03	0,03
4653237	04-088-035-00015-006	101010	OLIVAR-PICUAL	S	429	54,10	0,02	0,02	0,02		0,02			0,02	0,02
4653238	04-088-035-00015-007	101010	OLIVAR-PICUAL	S	429	18,30	0,03	0,03	0,03		0,03			0,03	0,03
4653239	04-088-035-00015-008	101010	OLIVAR-PICUAL	S	429	43,80	0,05	0,05	0,05		0,05			0,05	0,05
4653240	04-088-035-00015-009	101010	OLIVAR-PICUAL	S	429	22,70	0,08	0,08	0,08		0,08			0,08	0,08
4653241	04-088-035-00015-010	101010	OLIVAR-PICUAL	S	429	33,20	0,13	0,13	0,13		0,13			0,13	0,13
4653242	04-088-035-00015-011	101010	OLIVAR-PICUAL	S	429	17,20	0,18	0,18	0,18		0,18			0,18	0,18
4653243	04-088-035-00015-012	101010	OLIVAR-PICUAL	S	429	32,90	0,24	0,24	0,24		0,24			0,24	0,24
4653246	04-088-035-00015-016	101010	OLIVAR-PICUAL	S	429	20,20	0,05	0,05	0,05		0,05			0,05	0,05
4653254	04-088-035-00016-013	101010	OLIVAR-PICUAL	S	429	17,40	0,02	0,02	0,02		0,02			0,02	0,02
4653256	04-088-035-00016-018	101010	OLIVAR-PICUAL	S	429	16,80	0,97	0,97	0,97		0,97			0,97	0,97
4653259	04-088-035-00016-049	101010	OLIVAR-PICUAL	S	429	17,40	0,08	0,08	0,08		0,08			0,08	0,08
4653260	04-088-035-00016-050	101010	OLIVAR-PICUAL	S	429	19,40	0,03	0,03	0,03		0,03			0,03	0,03
4653261	04-088-035-00016-053	101010	OLIVAR-PICUAL	S	429	29,90	0,04	0,04	0,04		0,04			0,04	0,04
4653262	04-088-035-00016-054	101010	OLIVAR-PICUAL	S	429	24,20	0,13	0,13	0,13		0,13			0,13	0,13
4653263	04-088-035-00016-056	101010	OLIVAR-PICUAL	S	429	16,00	0,01	0,01	0,01		0,01			0,01	0,01
4653272	04-088-035-00017-007	101010	OLIVAR-PICUAL	S	429	27,40	0,32	0,32	0,32		0,32			0,32	0,32
4653273	04-088-035-00017-013	101010	OLIVAR-PICUAL	S	429	33,60	0,08	0,08	0,08		0,08			0,08	0,08
4653274	04-088-035-00017-014	101010	OLIVAR-PICUAL	S	429	18,30	0,03	0,03	0,03		0,03			0,03	0,03
4653275	04-088-035-00017-015	101010	OLIVAR-PICUAL	S	429	26,20	0,17	0,17	0,17		0,17			0,17	0,17
4653291	04-088-035-00022-011	101010	OLIVAR-PICUAL	S	429	34,80	0,06	0,06	0,06		0,06			0,06	0,06
4653296	04-088-035-00025-007	101010	OLIVAR-PICUAL	S	429	21,50	0,60	0,60	0,60		0,60			0,60	0,60
4653305	04-088-035-00026-010	101010	OLIVAR-PICUAL	S	429	17,50	0,22	0,22	0,22		0,22			0,22	0,22
4653306	04-088-035-00026-011	101010	OLIVAR-PICUAL	S	429	22,80	0,40	0,40	0,40		0,40			0,40	0,40
4653307	04-088-035-00026-012	101010	OLIVAR-PICUAL	S	429	35,10	0,49	0,49	0,49		0,49			0,49	0,49
4653313	04-088-035-00046-003	101010	OLIVAR-PICUAL	S	429	17,30	0,76	0,76	0,76		0,76			0,76	0,76
4653324	04-088-035-00053-010	101010	OLIVAR-PICUAL	S	429	16,10	1,07	1,07	1,07		1,07			1,07	1,07
4653338	04-088-035-00054-007	101010	OLIVAR-PICUAL	S	429	20,00	0,12	0,12	0,12		0,12			0,12	0,12
4653340	04-088-035-00054-009	101010	OLIVAR-PICUAL	S	429	17,90	0,02	0,02	0,02		0,02			0,02	0,02
4653341	04-088-035-00054-010	101010	OLIVAR-PICUAL	S	429	23,00	0,06	0,06	0,06		0,06			0,06	0,06
4653342	04-088-035-00054-011	101010	OLIVAR-PICUAL	S	429	24,20	0,10	0,10	0,10		0,10			0,10	0,10
4653932	04-088-035-00015-020	101010	OLIVAR-PICUAL	S	429	14,60	0,08	0,08	0,08		0,08			0,08	0,08

**INCIDENCIAS****INCIDENCIA DESCRIPCIÓN**

- 4272 Verifica que las líneas de declaración de las Solicitudes Únicas no tienen solapes con la capa de Retroactividad Gráfica (ambas de la misma campaña) a nivel de expediente/línea de declaración gráfica de la solicitud.  
Ref:4653232 Recinto:04-088-032-00022-00001 Cultivo: - Agregado de la referencia del recinto.:0 Zona de la referencia del recinto.:0 Superficie solapada.:0,03 Id. Incid.:95946672  
Ref:4653232 Recinto:04-088-032-00022-00001 Cultivo: - Agregado de la referencia del recinto.:0 Zona de la referencia del recinto.:0 Superficie solapada.:0,04 Id. Incid.:95946674  
Ref:4653232 Recinto:04-088-032-00022-00001 Cultivo: - Agregado de la referencia del recinto.:0 Zona de la referencia del recinto.:0 Superficie solapada.:4,82 Id. Incid.:95946673  
Ref:4653723 Recinto:04-088-032-00028-00015 Cultivo: - Agregado de la referencia del recinto.:0 Zona de la referencia del recinto.:0 Superficie solapada.:0,09 Id. Incid.:95946675
- 8200 Línea de declaración monitorizada con resultado no admisible  
Ref:4653723 Recinto:04-088-032-00028-00015 Cultivo:5000 CEBADA-SIN VARIEDAD  
Ref:4653931 Recinto:04-088-035-00015-00019 Cultivo:5000 CEBADA-SIN VARIEDAD
- 8227 Línea de declaración monitorizada en la que no ha habido respuesta por parte del productor y, por tanto, sin Juicio Experto de campo.  
Ref:4653232 Recinto:04-088-032-00022-00001 Cultivo:20000 BARBECHO TRADICIONAL-SIN VARIEDAD  
Ref:4653339 Recinto:04-088-035-00054-00008 Cultivo:101010 OLIVAR-PICUAL
- 8400 Monitorización Línea de declaración monitorizada con situación 12 o "nula" y sin información de producto.  
Ref:4653723 Recinto:04-088-032-00028-00015 Cultivo: - IDENTIFICADOR DE LA PARCELA AGRÍCOLA:17 Código de producto declarado en dicho recinto.:5 Código de variedad/especie/tipo declarada en dicho recinto.:0 Línea de ayuda declarada en dicho recinto.:  
Ref:4653931 Recinto:04-088-035-00015-00019 Cultivo: - IDENTIFICADOR DE LA PARCELA AGRÍCOLA:20 Código de producto declarado en dicho recinto.:5 Código de variedad/especie/tipo declarada en dicho recinto.:0 Línea de ayuda declarada en dicho recinto.:
- 100400 Recinto con cultivo, variedad, régimen de explotación o uso Sigpac no compatible con la operación solicitada ( Anexo IV.I Cultivos y

(1) Superficie declarada admisible ajustada con la superficie comprometida.  
(2) Factor de penalización valorando el alcance para el tipo de compromiso.

Puede verificar la integridad de una copia de este documento mediante la lectura del código QR adjunto o mediante el acceso a la dirección <https://ws050.juntadeandalucia.es/verificarFirma> indicando el código de VERIFICACIÓN

FIRMADO POR	JUAN JOSE SOLER GARCIA	FECHA	03/07/2024	
	ROCIO GUIJARRO MILLAN			
VERIFICACIÓN	Pk2jmGJCWUB3686MPKY7GEXJCD3GC4	PÁGINA	987/2334	



**INCIDENCIAS**

**INCIDENCIA DESCRIPCIÓN**

- variedades elegibles para las Intervenciones. Orden de 28 de marzo de 2023 ).
- Ref:4653228 Recinto:04-088-032-00021-00008 Cultivo:20000 BARBECHO TRADICIONAL-SIN VARIEDAD Secano Uso:EP
- Ref:4653229 Recinto:04-088-032-00021-00009 Cultivo:20000 BARBECHO TRADICIONAL-SIN VARIEDAD Secano Uso:EP
- 100402 Recinto solicitado no forma parte de ningún organismo de control autorizado para la producción ecológica en Andalucía o fecha de inscripción posterior al plazo establecido ( Anexo I. Criterios de Subvencionabilidad. Orden 28 de marzo de 2023 ).
- Ref:-1590804 Recinto:04-088-032-00021-00001 Cultivo:20000 BARBECHO TRADICIONAL-SIN VARIEDAD Secano
- Ref:4653228 Recinto:04-088-032-00021-00008 Cultivo:20000 BARBECHO TRADICIONAL-SIN VARIEDAD Secano
- Ref:4653229 Recinto:04-088-032-00021-00009 Cultivo:20000 BARBECHO TRADICIONAL-SIN VARIEDAD Secano
- Ref:4653232 Recinto:04-088-032-00022-00001 Cultivo:20000 BARBECHO TRADICIONAL-SIN VARIEDAD Secano
- Ref:-1110369 Recinto:04-088-032-00022-00008 Cultivo:20000 BARBECHO TRADICIONAL-SIN VARIEDAD Secano
- Ref:-1590805 Recinto:04-088-033-00034-00001 Cultivo:5000 CEBADA-SIN VARIEDAD Secano
- Ref:4653245 Recinto:04-088-035-00015-00014 Cultivo:101010 OLIVAR-PICUAL Secano
- Ref:4653282 Recinto:04-088-035-00022-00002 Cultivo:5000 CEBADA-SIN VARIEDAD Secano
- Ref:-1330065 Recinto:04-088-046-00090-00008 Cultivo:5000 CEBADA-SIN VARIEDAD Secano
- 100406 Grupo de cultivo declarado en el recinto no coincide con el grupo de cultivo existente en el organismo de control autorizado para la producción ecológica en Andalucía ( Anexo I. Criterios de Subvencionabilidad. Orden 28 de marzo de 2023 ).
- Ref:4653228 Recinto:04-088-032-00021-00008 Cultivo:20000 BARBECHO TRADICIONAL-SIN VARIEDAD Secano Grupo de SIPEA:PASTOS ASOCIADOS
- 100424 Solicita recinto que no está comprometido para la operación.
- Ref:-1590804 Recinto:04-088-032-00021-00001 Cultivo:20000 BARBECHO TRADICIONAL-SIN VARIEDAD Secano
- Ref:4653228 Recinto:04-088-032-00021-00008 Cultivo:20000 BARBECHO TRADICIONAL-SIN VARIEDAD Secano
- Ref:4653229 Recinto:04-088-032-00021-00009 Cultivo:20000 BARBECHO TRADICIONAL-SIN VARIEDAD Secano
- Ref:4653232 Recinto:04-088-032-00022-00001 Cultivo:20000 BARBECHO TRADICIONAL-SIN VARIEDAD Secano
- Ref:-1110369 Recinto:04-088-032-00022-00008 Cultivo:20000 BARBECHO TRADICIONAL-SIN VARIEDAD Secano
- Ref:4653723 Recinto:04-088-032-00028-00015 Cultivo:5000 CEBADA-SIN VARIEDAD Secano
- Ref:-1590805 Recinto:04-088-033-00034-00001 Cultivo:5000 CEBADA-SIN VARIEDAD Secano
- Ref:4653245 Recinto:04-088-035-00015-00014 Cultivo:101010 OLIVAR-PICUAL Secano
- Ref:4653931 Recinto:04-088-035-00015-00019 Cultivo:5000 CEBADA-SIN VARIEDAD Secano
- Ref:4653282 Recinto:04-088-035-00022-00002 Cultivo:5000 CEBADA-SIN VARIEDAD Secano
- Ref:4653339 Recinto:04-088-035-00054-00008 Cultivo:101010 OLIVAR-PICUAL Secano
- Ref:-1330065 Recinto:04-088-046-00090-00008 Cultivo:5000 CEBADA-SIN VARIEDAD Secano

(1) Superficie declarada admisible ajustada con la superficie comprometida.  
 (2) Factor de penalización valorando el alcance para el tipo de compromiso.

Puede verificar la integridad de una copia de este documento mediante la lectura del código QR adjunto o mediante el acceso a la dirección <https://ws050.juntadeandalucia.es/verificarFirma> indicando el código de VERIFICACIÓN

FIRMADO POR	JUAN JOSE SOLER GARCIA	FECHA	03/07/2024	
	ROCIO GUIJARRO MILLAN			
VERIFICACIÓN	Pk2jmGCJWUB3686MPKY7GEXJCD3GC4	PÁGINA	988/2334	





**APELLIDOS Y NOMBRE / RAZÓN SOCIAL**

INVERNON LOPEZ ELIDIA

**NIF**  
\*\*\*\*1262\*

**EXPEDIENTE**  
1157121

**ANUALIDAD DE PAGO**

1ª

**IMPORTE POR ANUALIDAD**

	2023	2024	2025	2026	2027
IMPORTE MÁXIMO SUBVENCIONABLE	1.438,00 €	1.438,00 €	1.438,00 €	1.438,00 €	1.438,00 €
IMPORTE MEDIO DE TRANSFERENCIA (€/ha)	216,24 €	216,24 €	216,24 €	216,24 €	216,24 €

**RESUMEN DE UNIDADES**

Cód	GRUPO DE PAGO	Sup. Dec. Admisible (ha)	Sup. Comprometida (ha)	Sup. ajustada compromiso (I) (ha)	% sobredec.	Sup. Propuesta (ha)	Importe Declarado	Importe Topado	Importe Propuesto	Importe tras sobredec.
432	FRUTALES SECANO	6,65		6,65	0,00	6,65	1.438,00	1.438,00	1.438,00	1.438,00
<b>TOTAL</b>		6,65	6,65	6,65		6,65	1.438,00	1.438,00	1.438,00	1.438,00

**APLICACIÓN DE REDUCCIONES Y PENALIZACIONES**

GRUPO DE PAGO	Importe Calculado	Importe prerreduc.	Criterios de subvencionabilidad y compromisos	Presentación tardía	Omisión declaración	Condicionalidad	IMPORTE (Euros) PROPUESTO
FRUTALES SECANO	1.438,00	1.438,00	0,00	0,00	0,00	0,00	1.438,00
<b>TOTAL</b>	1.438,00	1.438,00					1.438,00

**RESUMEN DE PAGOS**

	IMPORTE (Euros)			
	PROPUESTO	FEADER (Eje 2)	MAPA	CAPADR
PROPUESTO	1.438,00	1.222,30	141,07	74,63

**RECINTOS PROPUESTOS**

REF.	REFERENCIA SIGPAC	CULTIVO DESCRIPCIÓN CULTIVO	S/R	G.PAGO	PEND. MEDIA (%)	SUP. DEC. ADMISIBLE (ha)	SUP. COMPROM. (ha)	SUP. AJUSTADA COMPR.(I) (ha)	SUP. CONV. SIGPAC (ha)	SUP. CERTIE. (ha)	SUP. CAMPO (ha)	SUP. CAMPO DETER. CULT. DECLARADO (ha)	SUP. DEC. REDUCIDA (ha)	SUP. PROPUESTA (ha)
4153443	04-059-006-00017-002	104024	S	432	24,30	0,05	0,05	0,05		0,05			0,05	0,05
4600338	04-059-008-00035-001	125000	S	432	23,70	1,59	1,59	1,59		1,59			1,59	1,59
1700000004511719	04-059-008-00285-003	104024	S	432	29,90	0,27	0,27	0,27		0,27			0,27	0,27
1700000004511720	04-059-008-00285-004	104024	S	432	21,80	0,20	0,20	0,20		0,20			0,20	0,20
1700000004511721	04-059-008-00285-005	104024	S	432	35,40	0,44	0,44	0,44		0,44			0,44	0,44
1700000004511722	04-059-008-00285-006	104024	S	432	22,90	0,68	0,68	0,68		0,68			0,68	0,68
1700000004511724	04-059-005-00253-009	104024	S	432	27,90	0,06	0,06	0,06		0,06			0,06	0,06
1700000004511725	04-059-006-00017-001	104024	S	432	9,30	0,36	0,36	0,36		0,36			0,36	0,36
1700000004511727	04-059-025-00072-005	104024	S	432	33,50	0,84	0,84	0,84		0,84			0,84	0,84
1700000004511728	04-059-025-00075-003	104024	S	432	34,80	0,11	0,11	0,11		0,11			0,11	0,11
1700000004511729	04-059-008-00285-007	104024	S	432	21,30	0,94	0,94	0,94		0,94			0,94	0,94
1700000004511730	04-059-008-00285-018	104024	S	432	17,70	0,06	0,06	0,06		0,06			0,06	0,06
1700000004511731	04-059-009-00374-001	104024	S	432	45,60	0,16	0,16	0,16		0,16			0,16	0,16
1700000004511732	04-059-009-00688-001	104024	S	432	16,50	0,52	0,52	0,52		0,52			0,52	0,52
1700000004511733	04-059-005-00253-003	104024	S	432	20,10	0,37	0,37	0,37		0,37			0,37	0,37

(1) Superficie declarada admisible ajustada con la superficie comprometida.  
(2) Factor de penalización valorando el alcance para el tipo de compromiso.

Puede verificar la integridad de una copia de este documento mediante la lectura del código QR adjunto o mediante el acceso a la dirección <https://ws050.juntadeandalucia.es/verificarFirma> indicando el código de VERIFICACIÓN

FIRMADO POR	JUAN JOSE SOLER GARCIA	FECHA	03/07/2024	
	ROCIO GUIJARRO MILLAN			
VERIFICACIÓN	Pk2jmGCJWUB3686MPKY7GEXJCD3GC4	PÁGINA	989/2334	



**APELLIDOS Y NOMBRE / RAZÓN SOCIAL**

JACQUIN JEAN PAUL

**NIF**  
\*\*\*\*6303\*

**EXPEDIENTE**  
1010790

**ANUALIDAD DE PAGO**

1ª

**IMPORTE POR ANUALIDAD**

	2023	2024	2025	2026	2027
IMPORTE MÁXIMO SUBVENCIONABLE	276,23 €	276,23 €	276,23 €	276,23 €	276,23 €
IMPORTE MEDIO DE TRANSFERENCIA (€/ha)	349,66 €	349,66 €	349,66 €	349,66 €	349,66 €

**RESUMEN DE UNIDADES**

Cód	GRUPO DE PAGO	Sup. Dec. Admisible (ha)	Sup. Comprometida (ha)	Sup. ajustada compromiso (1) (ha)	% sobredec.	Sup. Propuesta (ha)	Importe Declarado	Importe Topado	Importe Propuesto	Importe tras sobredec.
433	FRUTALES REGADÍO	0,79		0,79	0,00	0,79	276,23	276,23	276,23	276,23
<b>TOTAL</b>		0,79	0,79	0,79		0,79	276,23	276,23	276,23	276,23

**APLICACIÓN DE REDUCCIONES Y PENALIZACIONES**

GRUPO DE PAGO	Importe Calculado	Importe prereduc.	Criterios de subvencionabilidad y compromisos	Presentación tardía	Omisión declaración	Condicionalidad	IMPORTE (Euros) PROPUESTO
FRUTALES REGADÍO	276,23	276,23	0,00	0,00	0,00	0,00	276,23
<b>TOTAL</b>	276,23	276,23					276,23

**RESUMEN DE PAGOS**

	IMPORTE (Euros)		
	PROPUESTO	FEADER (Eje 2)	MAPA
PROPUESTO	276,23	234,80	27,10
			CAPADR 14,33

**RECINTOS PROPUESTOS**

REF.	REFERENCIA SIGPAC	CULTIVO	DESCRIPCIÓN CULTIVO	S/R	G.PAGO	PEND. MEDIA (%)	SUP. DEC. ADMISIBLE (ha)	SUP. COMPROM. (ha)	SUP. AJUSTADA COMPR.(1) (ha)	SUP. CONV. SIGPAC (ha)	SUP. CERTIE. (ha)	SUP. CAMPO (ha)	SUP. CAMPO DETER. CULT. DECLARADO (ha)	SUP. DEC. REDUCIDA (ha)	SUP. PROPUESTA (ha)
1700000005640761	04-047-021-00361-001	209200	MANDARINO-MANDARINO COMÚN	R	433	4,60	0,20	0,20	0,20		0,21			0,20	0,20
1700000005640762	04-047-021-00361-001	206235	NARANJO-CASTELLANA	R	433	4,60	0,52	0,52	0,52		0,53			0,52	0,52
1700000005640763	04-047-021-00361-004	206235	NARANJO-CASTELLANA	R	433	6,00	0,07	0,07	0,07		0,07			0,07	0,07

(1) Superficie declarada admisible ajustada con la superficie comprometida.  
(2) Factor de penalización valorando el alcance para el tipo de compromiso.

Puede verificar la integridad de una copia de este documento mediante la lectura del código QR adjunto o mediante el acceso a la dirección <https://ws050.juntadeandalucia.es/verificarFirma> indicando el código de VERIFICACIÓN

FIRMADO POR	JUAN JOSE SOLER GARCIA	FECHA	03/07/2024	
	ROCIO GUIJARRO MILLAN			
VERIFICACIÓN	Pk2jmGCJWUB3686MPKY7GEXJCD3GC4	PÁGINA	990/2334	



**APELLIDOS Y NOMBRE / RAZÓN SOCIAL**

Jaquescañada Agroganadera SL

**NIF**  
\*\*\*\*0109\*

**EXPEDIENTE**  
1244859

**ANUALIDAD DE PAGO**  
1ª

**IMPORTE POR ANUALIDAD**

	2023	2024	2025	2026	2027
IMPORTE MÁXIMO SUBVENCIONABLE	3.023,40 €	3.023,40 €	3.023,40 €	3.023,40 €	3.023,40 €
IMPORTE MEDIO DE TRANSFERENCIA (€/ha)	148,42 €	148,42 €	148,42 €	148,42 €	148,42 €

**RESUMEN DE UNIDADES**

Cód	GRUPO DE PAGO	Sup. Dec. Admisible (ha)	Sup. Comprometida (ha)	Sup. ajustada compromiso (1) (ha)	% sobredec.	Sup. Propuesta (ha)	Importe Declarado	Importe Topado	Importe Propuesto	Importe tras sobredec.
426	HERBÁCEOS	20,00		20,00	0,00	20,00	3.023,40	3.023,40	3.023,40	3.023,40
434	HERBÁCEOS NO ELEGIBLES	0,37		0,37	0,00	0,37	0,00	0,00	0,00	0,00
<b>TOTAL</b>		20,37	20,37	20,37		20,37	3.023,40	3.023,40	3.023,40	3.023,40

**APLICACIÓN DE REDUCCIONES Y PENALIZACIONES**

GRUPO DE PAGO	Importe Calculado	Importe prereduc.	Criterios de subvencionabilidad y compromisos	Presentación tardía	Omisión declaración	Condicionabilidad	IMPORTE (Euros) PROPUESTO
HERBÁCEOS	3.023,40	3.023,40	0,00	0,00	0,00	0,00	3.023,40
HERBÁCEOS NO ELEGIBLES	0,00	0,00	0,00	0,00	0,00	0,00	0,00
<b>TOTAL</b>	3.023,40	3.023,40					3.023,40

**RESUMEN DE PAGOS**

	IMPORTE ( Euros )				
	PROPUESTO	PROPUESTO	FEADER (Eje 2)	MAPA	CAPADR
PROPUESTO		3.023,40	2.569,89	296,60	156,91

**RECINTOS PROPUESTOS**

REF.	REFERENCIA SIGPAC	CULTIVO DESCRIPCIÓN CULTIVO	S/R	G.PAGO	PEND. MEDIA (%)	SUP. DEC. ADMISIBLE (ha)	SUP. COMPROM. (ha)	SUP. AJUSTADA COMPR.(1) (ha)	SUP. CONV. SIGPAC (ha)	SUP. CERTIF. (ha)	SUP. CAMPO (ha)	SUP. CAMPO DETER. CULT. DECLARADO (ha)	SUP. DEC. REDUCIDA (ha)	SUP. PROPUESTA (ha)
-1093704	04-098-019-00079-005	8000 AVENA-SIN VARIEDAD	S	426	15,80	1,09	1,09	1,09		1,09				1,09
-1093699	04-098-019-00079-001	8000 AVENA-SIN VARIEDAD	R	426	11,80	0,70	0,70	0,70		1,26			0,70	0,70
-1093630	04-098-019-00079-001	8000 AVENA-SIN VARIEDAD	R	426	11,80	1,04	1,04	1,04		1,86			1,04	1,04
-1093622	04-098-019-00146-020	8000 AVENA-SIN VARIEDAD	R	426	5,90	2,53	2,53	2,53		2,53			2,53	2,53
-559578	04-098-019-00146-001	8000 AVENA-SIN VARIEDAD	R	426	12,10	2,24	2,24	2,24		2,24			2,24	2,24
-106373	04-098-019-00146-001	53001 YEROS-MORO DA 131	R	426	12,10	10,32	10,32	10,32		10,32			10,32	10,32
4146478	04-099-045-00007-001	5000 CEBADA-SIN VARIEDAD	S	426	9,90	0,19	0,19	0,19		0,19			0,19	0,19
4790467	04-098-020-00075-001	5000 CEBADA-SIN VARIEDAD	S	426	10,30	1,05	1,05	1,05		1,05			1,05	1,05
4790475	04-098-020-00076-002	5000 CEBADA-SIN VARIEDAD	S	426	12,60	0,28	0,28	0,28		0,28			0,28	0,28
5283386	04-098-019-00146-025	8000 AVENA-SIN VARIEDAD	S	426	7,80	0,39	0,39	0,39		0,39			0,39	0,39
5283597	04-098-019-00076-012	8000 AVENA-SIN VARIEDAD	S	426	9,50	0,17	0,17	0,17		0,17			0,17	0,17
4640871	04-098-019-00136-026	20000 BARBECHO TRADICIONAL-SIN VARIEDAD	S	434	8,80	0,24	0,24	0,24		0,24			0,24	0,24
5283375	04-098-019-00137-006	20000 BARBECHO TRADICIONAL-SIN VARIEDAD	S	434	22,20	0,06	0,06	0,06		0,06			0,06	0,06
5283408	04-098-019-00079-008	20000 BARBECHO TRADICIONAL-SIN VARIEDAD	R	434	14,20	0,03	0,03	0,03		0,03			0,03	0,03
5283633	04-098-020-00094-023	20000 BARBECHO TRADICIONAL-SIN VARIEDAD	R	434	9,90	0,04	0,04	0,04		0,04			0,04	0,04

(1) Superficie declarada admisible ajustada con la superficie comprometida.  
(2) Factor de penalización valorando el alcance para el tipo de compromiso.

Puede verificar la integridad de una copia de este documento mediante la lectura del código QR adjunto o mediante el acceso a la dirección <https://ws050.juntadeandalucia.es/verificarFirma> indicando el código de VERIFICACIÓN

FIRMADO POR	JUAN JOSE SOLER GARCIA	FECHA	03/07/2024	
	ROCIO GUIJARRO MILLAN			
VERIFICACIÓN	Pk2jmGCJWUB3686MPKY7GEXJCD3GC4	PÁGINA	991/2334	



<u>APELLIDOS Y NOMBRE / RAZÓN SOCIAL</u>	<u>NIF</u>	<u>EXPEDIENTE</u>	<u>ANUALIDAD DE PAGO</u>
JARAL	***9556*	1010135	1ª

**IMPORTES POR ANUALIDAD**

	2023	2024	2025	2026	2027
IMPORTE MÁXIMO SUBVENCIONABLE	1.671,54 €	1.671,54 €	1.671,54 €	1.671,54 €	1.671,54 €
IMPORTE MEDIO DE TRANSFERENCIA (€/ha)	216,24 €	216,24 €	216,24 €	216,24 €	216,24 €

**RESUMEN DE UNIDADES**

Cód	GRUPO DE PAGO	Sup. Dec. Admisible (ha)	Sup. Comprometida (ha)	Sup. ajustada compromiso (1) (ha)	% sobredec.	Sup. Propuesta (ha)	Importe Declarado	Importe Topado	Importe Propuesto	Importe tras sobredec.
432	FRUTALES SECANO	7,76		7,73	0,00	7,73	1.671,54	1.671,54	1.671,54	1.671,54
<b>TOTAL</b>		7,76	7,73	7,73		7,73	1.671,54	1.671,54	1.671,54	1.671,54

**APLICACIÓN DE REDUCCIONES Y PENALIZACIONES**

GRUPO DE PAGO	Importe Calculado	Importe prereduc.	Criterios de subvencionabilidad y compromisos	Presentación tardía	Omisión declaración	Condicionalidad	IMPORTE (Euros) PROPUESTO
FRUTALES SECANO	1.671,54	1.671,54	0,00	0,00	0,00	0,00	1.671,54
<b>TOTAL</b>	1.671,54	1.671,54					1.671,54

**RESUMEN DE PAGOS**

	IMPORTE (Euros)		
	PROPUESTO	FEADER (Eje 2)	MAPA
PROPUESTO	1.671,54	1.420,81	163,98
			CAPADR 86,75

**RECINTOS PROPUESTOS**

REF.	REFERENCIA SIGPAC	CULTIVO	DESCRIPCIÓN CULTIVO	S/R	G.PAGO	PEND. MEDIA (%)	SUP. DEC. ADMISIBLE (ha)	SUP. COMPROM. (ha)	SUP. AJUSTADA COMPROM. (1) (ha)	SUP. CONV. SIGPAC (ha)	SUP. CERTIE. (ha)	SUP. CAMPO (ha)	SUP. CAMPO DETER. CULT. DECLARADO (ha)	SUP. DEC. REDUCIDA (ha)	SUP. PROPUESTA (ha)
-1528483	04-067-005-00369-011	104020	ALMENDROS-GUARA	S	432	24,70	1,57	1,56	1,56		1,57			1,56	1,56
-770896	04-067-005-00369-010	104020	ALMENDROS-GUARA	S	432	31,40	2,80	2,80	2,80		2,80			2,80	2,80
1700000006854013	04-067-005-00369-007	104020	ALMENDROS-GUARA	S	432	24,60	0,27	0,27	0,27		0,27			0,27	0,27
1700000006854014	04-067-005-00369-045	104020	ALMENDROS-GUARA	S	432	29,50	0,26	0,25	0,25		0,25			0,25	0,25
1700000006854015	04-067-005-00369-009	104020	ALMENDROS-GUARA	S	432	28,70	1,71	1,71	1,71		1,71			1,71	1,71
1700000006854016	04-067-005-00369-011	104020	ALMENDROS-GUARA	S	432	24,70	1,15	1,14	1,14		1,14			1,14	1,14

**INCIDENCIAS**

**INCIDENCIA DESCRIPCIÓN**

- 219 Superficie declarada sobre un mismo recinto, en un mismo expediente, mayor que la superficie total del recinto SIGPAC.  
Ref:-1528483 Recinto:04-067-005-00369-00011 Cultivo:104020 ALMENDROS-GUARA Secano Suma de superficies declaradas para este recinto por el solicitante (Áreas):272 Superficie SIGPAC total para el recinto (Áreas):271 Exceso de superficie declarada (Hectáreas): 0,01  
Ref:1700000006854016 Recinto:04-067-005-00369-00011 Cultivo:104020 ALMENDROS-GUARA Secano Suma de superficies declaradas para este recinto por el solicitante (Áreas):272 Superficie SIGPAC total para el recinto (Áreas):271 Exceso de superficie declarada (Hectáreas):0,01
- 100402 Recinto solicitado no forma parte de ningún organismo de control autorizado para la producción ecológica en Andalucía o fecha de inscripción posterior al plazo establecido ( Anexo I. Criterios de Subvencionabilidad. Orden 28 de marzo de 2023 ).  
Ref:-1228676 Recinto:04-067-005-00349-00002 Cultivo:104020 ALMENDROS-GUARA Secano
- 100424 Solicita recinto que no está comprometido para la operación.  
Ref:-1228676 Recinto:04-067-005-00349-00002 Cultivo:104020 ALMENDROS-GUARA Secano

(1) Superficie declarada admisible ajustada con la superficie comprometida.  
(2) Factor de penalización valorando el alcance para el tipo de compromiso.

Puede verificar la integridad de una copia de este documento mediante la lectura del código QR adjunto o mediante el acceso a la dirección <a href="https://ws050.juntadeandalucia.es/verificarFirma">https://ws050.juntadeandalucia.es/verificarFirma</a> indicando el código de VERIFICACIÓN				
FIRMADO POR	JUAN JOSE SOLER GARCIA	FECHA	03/07/2024	
	ROCIO GUIJARRO MILLAN			
VERIFICACIÓN	Pk2jmGCJWUB3686MPKY7GEXJCD3GC4	PÁGINA	992/2334	



**APELLIDOS Y NOMBRE / RAZÓN SOCIAL**

JIMENEZ ANDREU MARIA ISABEL

**NIF**  
\*\*\*6693\*

**EXPEDIENTE**  
1132563

**ANUALIDAD DE PAGO**

1ª

**IMPORTE POR ANUALIDAD**

	2023	2024	2025	2026	2027
IMPORTE MÁXIMO SUBVENCIONABLE	1.453,13 €	1.453,13 €	1.453,13 €	1.453,13 €	1.453,13 €
IMPORTE MEDIO DE TRANSFERENCIA (€/ha)	216,24 €	216,24 €	216,24 €	216,24 €	216,24 €

**RESUMEN DE UNIDADES**

Cód	GRUPO DE PAGO	Sup. Dec. Admisible (ha)	Sup. Comprometida (ha)	Sup. ajustada compromiso (1) (ha)	% sobredec.	Sup. Propuesta (ha)	Importe Declarado	Importe Topado	Importe Propuesto	Importe tras sobredec.
432	FRUTALES SECANO	6,72		6,72	0,00	6,72	1.453,13	1.453,13	1.453,13	1.453,13
<b>TOTAL</b>		6,72	6,72	6,72		6,72	1.453,13	1.453,13	1.453,13	1.453,13

**APLICACIÓN DE REDUCCIONES Y PENALIZACIONES**

GRUPO DE PAGO	Importe Calculado	Importe prereduc.	Criterios de subvencionabilidad y compromisos	Presentación tardía	Omisión declaración	Condicionalidad	IMPORTE (Euros) PROPUESTO
FRUTALES SECANO	1.453,13	1.453,13	0,00	0,00	0,00	0,00	1.453,13
<b>TOTAL</b>	1.453,13	1.453,13					1.453,13

**RESUMEN DE PAGOS**

	IMPORTE (Euros)		
	PROPUESTO	FEADER (Eje 2)	MAPA
PROPUESTO	1.453,13	1.235,16	142,55
			CAPADR 75,42

**RECINTOS PROPUESTOS**

REF.	REFERENCIA SIGPAC	CULTIVO	DESCRIPCIÓN CULTIVO	S/R	G.PAGO	PEND. MEDIA (%)	SUP. DEC. ADMISIBLE (ha)	SUP. COMPROM. (ha)	SUP. AJUSTADA COMPROM. (1) (ha)	SUP. CONV. SIGPAC (ha)	SUP. CERTIE (ha)	SUP. CAMPO (ha)	SUP. CAMPO DETER. CULT. DECLARADO (ha)	SUP. DEC. REDUCIDA (ha)	SUP. PROPUESTA (ha)
1700000004550386	04-037-007-00271-001	104014	ALMENDROS-FERRAGNES	S	432	6,90	6,14	6,14	6,14		6,14			6,14	6,14
1700000004550388	04-037-007-00512-002	104020	ALMENDROS-GUARA	S	432	6,10	0,58	0,58	0,58		0,58			0,58	0,58

(1) Superficie declarada admisible ajustada con la superficie comprometida.  
(2) Factor de penalización valorando el alcance para el tipo de compromiso.

Puede verificar la integridad de una copia de este documento mediante la lectura del código QR adjunto o mediante el acceso a la dirección <https://ws050.juntadeandalucia.es/verificarFirma> indicando el código de VERIFICACIÓN

FIRMADO POR	JUAN JOSE SOLER GARCIA	FECHA	03/07/2024	
	ROCIO GUIJARRO MILLAN			
VERIFICACIÓN	Pk2jmGCJWUB3686MPKY7GEXJCD3GC4	PÁGINA	993/2334	



**APELLIDOS Y NOMBRE / RAZÓN SOCIAL**

JIMENEZ BAUTISTA ANA MARIA

**NIF**  
\*\*\*\*8373\*

**EXPEDIENTE**  
1052583

**ANUALIDAD DE PAGO**

1ª

**IMPORTE POR ANUALIDAD**

	2023	2024	2025	2026	2027
IMPORTE MÁXIMO SUBVENCIONABLE	2.586,23 €	2.586,23 €	2.586,23 €	2.586,23 €	2.586,23 €
IMPORTE MEDIO DE TRANSFERENCIA (€/ha)	216,24 €	216,24 €	216,24 €	216,24 €	216,24 €

**RESUMEN DE UNIDADES**

Cód	GRUPO DE PAGO	Sup. Dec. Admisible (ha)	Sup. Comprometida (ha)	Sup. ajustada compromiso (1) (ha)	% sobredec.	Sup. Propuesta (ha)	Importe Declarado	Importe Topado	Importe Propuesto	Importe tras sobredec.
432	FRUTALES SECANO	11,96		11,96	0,00	11,96	2.586,23	2.586,23	2.586,23	2.586,23
<b>TOTAL</b>		11,96	11,96	11,96		11,96	2.586,23	2.586,23	2.586,23	2.586,23

**APLICACIÓN DE REDUCCIONES Y PENALIZACIONES**

GRUPO DE PAGO	Importe Calculado	Importe prereduc.	Criterios de subvencionabilidad y compromisos	Presentación tardía	Omisión declaración	Condicionalidad	IMPORTE (Euros) PROPUESTO
FRUTALES SECANO	2.586,23	2.586,23	0,00	0,00	0,00	0,00	2.586,23
<b>TOTAL</b>	2.586,23	2.586,23					2.586,23

**RESUMEN DE PAGOS**

	IMPORTE (Euros)			
	PROPUESTO	FEADER (Eje 2)	MAPA	CAPADR
PROPUESTO	2.586,23	2.198,30	253,71	134,22

**RECINTOS PROPUESTOS**

REF.	REFERENCIA SIGPAC	CULTIVO	DESCRIPCIÓN CULTIVO	S/R	G.PAGO	PEND. MEDIA (%)	SUP. DEC. ADMISIBLE (ha)	SUP. COMPROM. (ha)	SUP. AJUSTADA COMPROM. (1) (ha)	SUP. CONV. SIGPAC (ha)	SUP. CERTIE. (ha)	SUP. CAMPO (ha)	SUP. CAMPO DETER. CULT. DECLARADO (ha)	SUP. DEC. REDUCIDA (ha)	SUP. PROPUESTA (ha)
-1484469	04-070-031-00025-024	104007	ALMENDROS-COMUNA	S	432	21,00	2,34	2,34	2,34		2,34			2,34	2,34
1700000002930209	04-070-032-00061-006	104007	ALMENDROS-COMUNA	S	432	31,70	1,88	1,88	1,88		1,88			1,88	1,88
1700000002930210	04-070-032-00153-004	104007	ALMENDROS-COMUNA	S	432	15,20	0,92	0,92	0,92		0,92			0,92	0,92
1700000002930211	04-070-033-00119-003	104007	ALMENDROS-COMUNA	S	432	17,40	1,74	1,74	1,74		1,74			1,74	1,74
1700000002930212	04-070-033-00119-004	104007	ALMENDROS-COMUNA	S	432	13,60	0,07	0,07	0,07		0,07			0,07	0,07
1700000002930213	04-070-031-00025-024	104007	ALMENDROS-COMUNA	S	432	21,00	3,44	3,44	3,44		3,44			3,44	3,44
1700000002930214	04-070-031-00025-023	104007	ALMENDROS-COMUNA	S	432	15,30	0,80	0,80	0,80		0,80			0,80	0,80
1700000002930215	04-070-031-00061-002	104007	ALMENDROS-COMUNA	S	432	14,50	0,77	0,77	0,77		0,77			0,77	0,77

(1) Superficie declarada admisible ajustada con la superficie comprometida.  
(2) Factor de penalización valorando el alcance para el tipo de compromiso.

Puede verificar la integridad de una copia de este documento mediante la lectura del código QR adjunto o mediante el acceso a la dirección <https://ws050.juntadeandalucia.es/verificarFirma> indicando el código de VERIFICACIÓN

FIRMADO POR	JUAN JOSE SOLER GARCIA	FECHA	03/07/2024	
	ROCIO GUIJARRO MILLAN			
VERIFICACIÓN	Pk2jmGCJWUB3686MPKY7GEXJCD3GC4	PÁGINA	994/2334	



**APELLIDOS Y NOMBRE / RAZÓN SOCIAL**

**NIF** \*\*\*\*\*5391\*      **EXPEDIENTE** 1004037      **ANUALIDAD DE PAGO** 1ª

**IMPORTE POR ANUALIDAD**

	2023	2024	2025	2026	2027
IMPORTE MÁXIMO SUBVENCIONABLE	2.735,44 €	2.735,44 €	2.735,44 €	2.735,44 €	2.735,44 €
IMPORTE MEDIO DE TRANSFERENCIA (€/ha)	216,24 €	216,24 €	216,24 €	216,24 €	216,24 €

**RESUMEN DE UNIDADES**

Cód	GRUPO DE PAGO	Sup. Dec. Admisible (ha)	Sup. Comprometida (ha)	Sup. ajustada compromiso (1) (ha)	% sobredec.	Sup. Propuesta (ha)	Importe Declarado	Importe Topado	Importe Propuesto	Importe tras sobredec.
432	FRUTALES SECANO	12,65		12,65	0,00	12,65	2.735,44	2.735,44	2.735,44	2.735,44
<b>TOTAL</b>		12,65	12,65	12,65		12,65	2.735,44	2.735,44	2.735,44	2.735,44

**APLICACIÓN DE REDUCCIONES Y PENALIZACIONES**

GRUPO DE PAGO	Importe Calculado	Importe prerreduc.	Criterios de subvencionabilidad y compromisos	Presentación tardía	Omisión declaración	Condicionabilidad	IMPORTE (Euros) PROPUESTO
FRUTALES SECANO	2.735,44	2.735,44	0,00	0,00	0,00	0,00	2.735,44
<b>TOTAL</b>	2.735,44	2.735,44					2.735,44

**RESUMEN DE PAGOS**

	IMPORTE (Euros)			
	PROPUESTO	FEADER (Eje 2)	MAPA	CAPADR
PROPUESTO	2.735,44	2.325,12	268,35	141,97

**RECINTOS PROPUESTOS**

REF.	REFERENCIA SIGPAC	CULTIVO	DESCRIPCIÓN CULTIVO	S/R	G.PAGO	PEND. MEDIA (%)	SUP. DEC. ADMISIBLE (ha)	SUP. COMPROM. (ha)	SUP. AJUSTADA COMPROM. (1) (ha)	SUP. CONV. SIGPAC (ha)	SUP. CERTIF. (ha)	SUP. CAMPO (ha)	SUP. CAMPO DETER. CULT. DECLARADO (ha)	SUP. DEC. REDUCIDA (ha)	SUP. PROPUESTA (ha)
1700000002720846	04-006-001-00103-001	104024	ALMENDROS-MARCONA	S	432	44,00	6,18	6,18	6,18		6,18			6,18	6,18
1700000002720849	04-006-001-00222-004	104024	ALMENDROS-MARCONA	S	432	31,40	2,86	2,86	2,86		2,86			2,86	2,86
1700000002720851	04-006-001-00279-001	104024	ALMENDROS-MARCONA	S	432	40,60	3,61	3,61	3,61		3,61			3,61	3,61

**INCIDENCIAS**

**INCIDENCIA DESCRIPCIÓN**

- 100402 Recinto solicitado no forma parte de ningún organismo de control autorizado para la producción ecológica en Andalucía o fecha de inscripción posterior al plazo establecido ( Anexo I. Criterios de Subvencionabilidad. Orden 28 de marzo de 2023 ).  
Ref:1700000002720845 Recinto:04-006-001-00103-00006 Cultivo:104020 ALMENDROS-GUARA Secano  
Ref:1700000002720847 Recinto:04-006-001-00106-00002 Cultivo:104024 ALMENDROS-MARCONA Secano
- 100421 Recinto declarado por error para una operación de la 6503, que se ha corregido de oficio marcando la operación correcta, de acuerdo con la fecha de inscripción del recinto en la producción ecológica.  
Ref:1700000002720846 Recinto:04-006-001-00103-00001 Cultivo:104024 ALMENDROS-MARCONA Secano  
Ref:1700000002720849 Recinto:04-006-001-00222-00004 Cultivo:104024 ALMENDROS-MARCONA Secano  
Ref:1700000002720851 Recinto:04-006-001-00279-00001 Cultivo:104024 ALMENDROS-MARCONA Secano
- 100424 Solicita recinto que no está comprometido para la operación.  
Ref:1700000002720845 Recinto:04-006-001-00103-00006 Cultivo:104020 ALMENDROS-GUARA Secano  
Ref:1700000002720847 Recinto:04-006-001-00106-00002 Cultivo:104024 ALMENDROS-MARCONA Secano

(1) Superficie declarada admisible ajustada con la superficie comprometida.  
(2) Factor de penalización valorando el alcance para el tipo de compromiso.

Puede verificar la integridad de una copia de este documento mediante la lectura del código QR adjunto o mediante el acceso a la dirección <https://ws050.juntadeandalucia.es/verificarFirma> indicando el código de VERIFICACIÓN

FIRMADO POR	JUAN JOSE SOLER GARCIA	FECHA	03/07/2024	
	ROCIO GUIJARRO MILLAN			
VERIFICACIÓN	Pk2jmGCJWUB3686MPKY7GEXJCD3GC4	PÁGINA	995/2334	



**APELLIDOS Y NOMBRE / RAZÓN SOCIAL**

JIMENEZ CAPARROZ ISABEL

**NIF**

\*\*\*\*3021\*

**EXPEDIENTE**

1041841

**ANUALIDAD DE PAGO**

1ª

**IMPORTE POR ANUALIDAD**

	2023	2024	2025	2026	2027
IMPORTE MÁXIMO SUBVENCIONABLE	5.184,24 €	5.184,24 €	5.184,24 €	5.184,24 €	5.184,24 €
IMPORTE MEDIO DE TRANSFERENCIA (€/ha)	217,92 €	217,92 €	217,92 €	217,92 €	217,92 €

**RESUMEN DE UNIDADES**

Cód	GRUPO DE PAGO	Sup. Dec. Admisible (ha)	Sup. Comprometida (ha)	Sup. ajustada compromiso (1) (ha)	% sobredec.	Sup. Propuesta (ha)	Importe Declarado	Importe Topado	Importe Propuesto	Importe tras sobredec.
429	OLIVAR	1,26		1,26	0,00	1,26	312,35	312,35	312,35	312,35
432	FRUTALES SECANO	22,53		22,53	0,00	22,53	4.871,89	4.871,89	4.871,89	4.871,89
<b>TOTAL</b>		23,79	23,79	23,79		23,79	5.184,24	5.184,24	5.184,24	5.184,24

**APLICACIÓN DE REDUCCIONES Y PENALIZACIONES**

GRUPO DE PAGO	Importe Calculado	Importe prereduc.	Criterios de subvencionabilidad y compromisos			Omisión declaración	Condicionalidad	PROPUESTO	Importe (Euros)
			Presentación tardía	Presentación	Presentación				
FRUTALES SECANO	4.871,89	4.871,89	0,00	0,00	0,00	0,00	0,00	4.871,89	
OLIVAR	312,35	312,35	0,00	0,00	0,00	0,00	0,00	312,35	
<b>TOTAL</b>	5.184,24	5.184,24						5.184,24	

**RESUMEN DE PAGOS**

PROPUESTO	IMPORTE ( Euros )			
	PROPUESTO	FEADER (Eje 2)	MAPA	CAPADR
PROPUESTO	5.184,24	4.406,61	508,57	269,06

**RECINTOS PROPUESTOS**

REF.	REFERENCIA SIGPAC	CULTIVO DESCRIPCIÓN CULTIVO	S/R G.PAGO	PEND. MEDIA (%)	SUP. DEC. ADMISIBLE (ha)	SUP. COMPROM. (ha)	SUP. AJUSTADA COMPR.(1) (ha)	SUP. CONV. SIGPAC (ha)	SUP. CERTIF. (ha)	SUP. CAMPO (ha)	SUP. CAMPO DETER. CULT. DECLARADO (ha)	SUP. DEC. REDUCIDA (ha)	SUP. PROPUESTA (ha)
170000002578309	04-070-036-00039-027	101010 OLIVAR-PICUAL	S	429	10,60	0,13	0,13	0,13	0,13			0,13	0,13
170000002578316	04-070-036-00046-022	101010 OLIVAR-PICUAL	S	429	17,60	0,06	0,06	0,06	0,06			0,06	0,06
170000002578317	04-070-036-00046-021	101010 OLIVAR-PICUAL	S	429	16,90	0,04	0,04	0,04	0,04			0,04	0,04
170000002578318	04-070-036-00046-019	101010 OLIVAR-PICUAL	S	429	19,40	0,03	0,03	0,03	0,03			0,03	0,03
170000002578319	04-070-036-00046-005	101010 OLIVAR-PICUAL	S	429	26,50	0,04	0,04	0,04	0,04			0,04	0,04
170000002578320	04-070-036-00046-004	101010 OLIVAR-PICUAL	S	429	10,20	0,02	0,02	0,02	0,02			0,02	0,02
170000002578321	04-070-036-00046-003	101010 OLIVAR-PICUAL	S	429	15,60	0,02	0,02	0,02	0,02			0,02	0,02
170000002578323	04-070-036-00046-066	101010 OLIVAR-PICUAL	S	429	7,40	0,11	0,11	0,11	0,11			0,11	0,11
170000002578324	04-070-036-00046-028	101010 OLIVAR-PICUAL	S	429	27,90	0,31	0,31	0,31	0,31			0,31	0,31
170000002578325	04-070-036-00046-026	101010 OLIVAR-PICUAL	S	429	8,10	0,16	0,16	0,16	0,16			0,16	0,16
170000002578326	04-070-036-00046-025	101010 OLIVAR-PICUAL	S	429	27,30	0,20	0,20	0,20	0,20			0,20	0,20
170000002578327	04-070-036-00046-024	101010 OLIVAR-PICUAL	S	429	26,50	0,14	0,14	0,14	0,14			0,14	0,14
170000002578328	04-070-036-00046-063	104024 ALMENDROS-MARCONA	S	432	17,00	0,06	0,06	0,06	0,06			0,06	0,06
170000002578329	04-070-036-00046-060	104024 ALMENDROS-MARCONA	S	432	25,60	1,57	1,57	1,57	1,57			1,57	1,57
170000002578330	04-070-036-00046-034	104024 ALMENDROS-MARCONA	S	432	26,00	3,00	3,00	3,00	3,00			3,00	3,00
170000002578331	04-070-036-00046-007	104024 ALMENDROS-MARCONA	S	432	12,70	0,13	0,13	0,13	0,13			0,13	0,13
170000002578332	04-070-036-00046-048	104024 ALMENDROS-MARCONA	S	432	21,00	0,19	0,19	0,19	0,19			0,19	0,19
170000002578333	04-070-036-00046-036	104024 ALMENDROS-MARCONA	S	432	28,60	10,36	10,36	10,36	10,36			10,36	10,36
170000002578334	04-070-036-00046-053	104024 ALMENDROS-MARCONA	S	432	28,10	2,64	2,64	2,64	2,64			2,64	2,64
170000002578335	04-070-036-00046-049	104024 ALMENDROS-MARCONA	S	432	18,90	2,07	2,07	2,07	2,07			2,07	2,07
170000002578336	04-070-036-00046-056	104024 ALMENDROS-MARCONA	S	432	23,50	0,11	0,11	0,11	0,11			0,11	0,11
170000002578337	04-070-036-00046-054	104024 ALMENDROS-MARCONA	S	432	28,30	2,11	2,11	2,11	2,11			2,11	2,11
170000002578338	04-070-036-00046-008	104024 ALMENDROS-MARCONA	S	432	13,50	0,18	0,18	0,18	0,18			0,18	0,18
170000002578339	04-070-036-00046-006	104024 ALMENDROS-MARCONA	S	432	35,60	0,04	0,04	0,04	0,04			0,04	0,04
170000002578340	04-070-036-00039-028	104024 ALMENDROS-MARCONA	S	432	20,30	0,07	0,07	0,07	0,07			0,07	0,07

(1) Superficie declarada admisible ajustada con la superficie comprometida.  
 (2) Factor de penalización valorando el alcance para el tipo de compromiso.

Puede verificar la integridad de una copia de este documento mediante la lectura del código QR adjunto o mediante el acceso a la dirección <a href="https://ws050.juntadeandalucia.es/verificarFirma">https://ws050.juntadeandalucia.es/verificarFirma</a> indicando el código de VERIFICACIÓN					
FIRMADO POR	JUAN JOSE SOLER GARCIA		FECHA		03/07/2024
	ROCIO GUIJARRO MILLAN				
VERIFICACIÓN	Pk2jmGCJWUB3686MPKY7GEXJCD3GC4		PÁGINA		996/2334



**APELLIDOS Y NOMBRE / RAZÓN SOCIAL**

JIMENEZ CARRILLO JUAN

**NIF**

\*\*\*2781\*

**EXPEDIENTE**

1070993

**ANUALIDAD DE PAGO**

1ª

**IMPORTE POR ANUALIDAD**

	2023	2024	2025	2026	2027
IMPORTE MÁXIMO SUBVENCIONABLE	4.759,44 €	4.759,44 €	4.759,44 €	4.759,44 €	4.759,44 €
IMPORTE MEDIO DE TRANSFERENCIA (€/ha)	216,24 €	216,24 €	216,24 €	216,24 €	216,24 €

**RESUMEN DE UNIDADES**

Cód	GRUPO DE PAGO	Sup. Dec. Admisible (ha)	Sup. Comprometida (ha)	Sup. ajustada compromiso (I) (ha)	% sobredec.	Sup. Propuesta (ha)	Importe Declarado	Importe Topado	Importe Propuesto	Importe tras sobredec.
432	FRUTALES SECANO	23,30		22,01	0,00	22,01	4.759,44	4.759,44	4.759,44	4.759,44
<b>TOTAL</b>		23,30	22,01	22,01		22,01	4.759,44	4.759,44	4.759,44	4.759,44

**APLICACIÓN DE REDUCCIONES Y PENALIZACIONES**

GRUPO DE PAGO	Importe Calculado	Importe prerreduc.	Criterios de subvencionabilidad y compromisos	Presentación tardía	Omisión declaración	Condicionalidad	IMPORTE (Euros) PROPUESTO
FRUTALES SECANO	4.759,44	4.759,44	0,00	0,00	0,00	0,00	4.759,44
<b>TOTAL</b>	4.759,44	4.759,44					4.759,44

**RESUMEN DE PAGOS**

	IMPORTE (Euros)			
	PROPUESTO	FEADER (Eje 2)	MAPA	CAPADR
PROPUESTO	4.759,44	4.045,52	466,90	247,02

**RECINTOS PROPUESTOS**

REF.	REFERENCIA SIGPAC	CULTIVO DESCRIPCIÓN CULTIVO	S/R	G.PAGO	PEND. MEDIA (%)	SUP. DEC. ADMISIBLE (ha)	SUP. COMPROM. (ha)	SUP. AJUSTADA COMPROM. (I) (ha)	SUP. CONV. SIGPAC (ha)	SUP. CERTIE (ha)	SUP. CAMPO (ha)	SUP. CAMPO DETER. CULT. DECLARADO (ha)	SUP. DEC. REDUCIDA (ha)	SUP. PROPUESTA (ha)
-1286819	04-006-011-00106-014	104024 ALMENDROS-MARCONA	S	432	23,40	1,29	1,02	1,02		1,02			1,02	1,02
4102818	04-006-011-00108-001	104022 ALMENDROS-LARGUETA	S	432	14,90	1,82	1,82	1,82		1,82			1,82	1,82
4102819	04-006-011-00108-008	104022 ALMENDROS-LARGUETA	S	432	30,20	3,45	3,45	3,45		3,45			3,45	3,45
4102820	04-006-011-00108-012	104022 ALMENDROS-LARGUETA	S	432	29,00	0,08	0,08	0,08		0,08			0,08	0,08
4102821	04-006-011-00108-014	104022 ALMENDROS-LARGUETA	S	432	31,40	0,19	0,19	0,19		0,19			0,19	0,19
4102822	04-006-011-00108-017	104022 ALMENDROS-LARGUETA	S	432	32,00	2,47	2,47	2,47		2,47			2,47	2,47
4102823	04-006-011-00108-019	104022 ALMENDROS-LARGUETA	S	432	14,60	1,58	1,58	1,58		1,58			1,58	1,58
4102957	04-006-011-00106-014	104024 ALMENDROS-MARCONA	S	432	23,40	4,93	3,91	3,91		3,91			3,91	3,91
4102958	04-006-005-00217-002	104022 ALMENDROS-LARGUETA	S	432	27,20	7,02	7,02	7,02		7,02			7,02	7,02
4102959	04-006-005-00217-005	104022 ALMENDROS-LARGUETA	S	432	35,80	0,47	0,47	0,47		0,47			0,47	0,47

**INCIDENCIAS****INCIDENCIA DESCRIPCIÓN**

- 100421 Recinto declarado por error para una operación de la 6503, que se ha corregido de oficio marcando la operación correcta, de acuerdo con la fecha de inscripción del recinto en la producción ecológica.  
Ref.-1286819 Recinto:04-006-011-00106-00014 Cultivo:104024 ALMENDROS-MARCONA Secano

(1) Superficie declarada admisible ajustada con la superficie comprometida.  
(2) Factor de penalización valorando el alcance para el tipo de compromiso.

Puede verificar la integridad de una copia de este documento mediante la lectura del código QR adjunto o mediante el acceso a la dirección <https://ws050.juntadeandalucia.es/verificarFirma> indicando el código de VERIFICACIÓN

FIRMADO POR	JUAN JOSE SOLER GARCIA	FECHA	03/07/2024	
	ROCIO GUIJARRO MILLAN			
VERIFICACIÓN	Pk2jmGCJWUB3686MPKY7GEXJCD3GC4	PÁGINA	997/2334	



**APELLIDOS Y NOMBRE / RAZÓN SOCIAL**

JIMENEZ CARRILLO LUIS

**NIF**

\*\*\*\*2489\*

**EXPEDIENTE**

1263811

**ANUALIDAD DE PAGO**

1ª

**IMPORTE POR ANUALIDAD**

	2023	2024	2025	2026	2027
IMPORTE MÁXIMO SUBVENCIONABLE	3.667,43 €	3.667,43 €	3.667,43 €	3.667,43 €	3.667,43 €
IMPORTE MEDIO DE TRANSFERENCIA (€/ha)	216,24 €	216,24 €	216,24 €	216,24 €	216,24 €

**RESUMEN DE UNIDADES**

Cód	GRUPO DE PAGO	Sup. Dec. Admisible (ha)	Sup. Comprometida (ha)	Sup. ajustada compromiso (1) (ha)	% sobredec.	Sup. Propuesta (ha)	Importe Declarado	Importe Topado	Importe Propuesto	Importe tras sobredec.
432	FRUTALES SECANO	16,96		16,96	0,00	16,96	3.667,43	3.667,43	3.667,43	3.667,43
<b>TOTAL</b>		16,96	16,96	16,96		16,96	3.667,43	3.667,43	3.667,43	3.667,43

**APLICACIÓN DE REDUCCIONES Y PENALIZACIONES**

GRUPO DE PAGO	Importe Calculado	Importe prerreduc.	Criterios de subvencionabilidad y compromisos	Presentación tardía	Omisión declaración	Condicionalidad	IMPORTE (Euros) PROPUESTO
FRUTALES SECANO	3.667,43	3.667,43	0,00	0,00	0,00	0,00	3.667,43
<b>TOTAL</b>	3.667,43	3.667,43					3.667,43

**RESUMEN DE PAGOS**

	IMPORTE (Euros)			
	PROPUESTO	FEADER (Eje 2)	MAPA	CAPADR
PROPUESTO	3.667,43	3.117,32	359,77	190,34

**RECINTOS PROPUESTOS**

REF.	REFERENCIA SIGPAC	CULTIVO DESCRIPCIÓN CULTIVO	S/R	G.PAGO	PEND. MEDIA (€)	SUP. DEC. ADMISIBLE (ha)	SUP. COMPROM. (ha)	SUP. AJUSTADA COMPROM. (1) (ha)	SUP. CONV. SIGPAC (ha)	SUP. CERTIE (ha)	SUP. CAMPO (ha)	SUP. CAMPO DETER. CULT. DECLARADO (ha)	SUP. DEC. REDUCIDA (ha)	SUP. PROPUESTA (ha)
-766913	04-006-013-00215-002	104007	S	432	10,30	0,12	0,12	0,12		0,12			0,12	0,12
5300939	04-006-010-00068-007	104007	S	432	21,80	1,23	1,23	1,23		1,23			1,23	1,23
1700000005625935	04-006-010-00083-023	104007	S	432	28,80	3,41	3,41	3,41		3,41			3,41	3,41
1700000005625936	04-006-010-00083-024	104007	S	432	23,30	0,48	0,48	0,48		0,48			0,48	0,48
1700000005625937	04-006-010-00083-030	104007	S	432	30,80	0,32	0,32	0,32		0,32			0,32	0,32
1700000005625938	04-006-010-00083-040	104007	S	432	30,90	0,33	0,33	0,33		0,33			0,33	0,33
1700000005625944	04-006-013-00234-001	104007	S	432	14,30	0,23	0,23	0,23		0,23			0,23	0,23
1700000005625945	04-006-013-00235-004	104007	S	432	16,10	0,90	0,90	0,90		0,90			0,90	0,90
1700000005625946	04-006-013-00235-003	104007	S	432	13,90	0,51	0,51	0,51		0,51			0,51	0,51
1700000005625947	04-006-013-00235-031	104007	S	432	23,00	0,06	0,06	0,06		0,06			0,06	0,06
1700000005625948	04-006-013-00235-033	104007	S	432	16,10	0,01	0,01	0,01		0,01			0,01	0,01
1700000005625973	04-006-013-00235-040	104007	S	432	19,40	0,30	0,30	0,30		0,30			0,30	0,30
1700000006152621	04-006-010-00039-022	104007	S	432	18,50	0,16	0,16	0,16		0,16			0,16	0,16
1700000006152623	04-006-010-00069-006	104007	S	432	19,40	0,43	0,43	0,43		0,43			0,43	0,43
1700000006152624	04-006-010-00070-001	104007	S	432	20,20	0,90	0,90	0,90		0,90			0,90	0,90
1700000006152625	04-006-010-00071-003	104007	S	432	17,40	0,83	0,83	0,83		0,83			0,83	0,83
1700000006152632	04-006-013-00222-031	104007	S	432	18,90	0,02	0,02	0,02		0,02			0,02	0,02
1700000006152638	04-006-013-00222-020	104007	S	432	20,00	0,25	0,25	0,25		0,25			0,25	0,25
1700000006152643	04-006-013-00215-002	104007	S	432	10,30	0,16	0,16	0,16		0,16			0,16	0,16
1700000006152650	04-006-010-00086-001	104007	S	432	24,70	1,71	1,71	1,71		1,71			1,71	1,71
1700000006152651	04-006-010-00088-002	104007	S	432	16,90	0,08	0,08	0,08		0,08			0,08	0,08
1700000006152652	04-006-013-00222-021	104007	S	432	27,00	0,71	0,71	0,71		0,71			0,71	0,71
1700000006152654	04-006-013-00222-027	104007	S	432	19,60	0,14	0,14	0,14		0,14			0,14	0,14
1700000006152655	04-006-013-00222-022	104007	S	432	21,20	0,05	0,05	0,05		0,05			0,05	0,05
1700000006152656	04-006-013-00222-033	104007	S	432	25,20	0,04	0,04	0,04		0,04			0,04	0,04
1700000006152657	04-006-013-00222-026	104007	S	432	23,50	0,31	0,31	0,31		0,31			0,31	0,31
1700000006152659	04-006-017-00066-001	104007	S	432	21,30	2,07	2,07	2,07		2,07			2,07	2,07
1700000006152660	04-006-013-00215-002	104007	S	432	10,30	0,45	0,45	0,45		0,45			0,45	0,45
1700000006152661	04-006-013-00212-001	104007	S	432	21,20	0,15	0,15	0,15		0,15			0,15	0,15
1700000006152662	04-006-010-00084-008	104007	S	432	24,00	0,33	0,33	0,33		0,33			0,33	0,33
1700000006152663	04-006-013-00222-018	104007	S	432	23,10	0,07	0,07	0,07		0,07			0,07	0,07
1700000006152664	04-006-013-00222-019	104007	S	432	19,90	0,20	0,20	0,20		0,20			0,20	0,20

(1) Superficie declarada admisible ajustada con la superficie comprometida.  
 (2) Factor de penalización valorando el alcance para el tipo de compromiso.

Puede verificar la integridad de una copia de este documento mediante la lectura del código QR adjunto o mediante el acceso a la dirección <a href="https://ws050.juntadeandalucia.es/verificarFirma">https://ws050.juntadeandalucia.es/verificarFirma</a> indicando el código de VERIFICACIÓN					
FIRMADO POR	JUAN JOSE SOLER GARCIA		FECHA		03/07/2024
	ROCIO GUIJARRO MILLAN				
VERIFICACIÓN	Pk2jmGCJWUB3686MPKY7GEXJCD3GC4		PÁGINA		998/2334



**INCIDENCIAS**

**INCIDENCIA DESCRIPCIÓN**

- 100422 Recinto declarado por error para una operación de la 6503, que se ha corregido de oficio desmarcando la operación incorrecta, de acuerdo con la fecha de inscripción del recinto en la producción ecológica.  
 Ref:1700000006152621 Recinto:04-006-010-00039-00022 Cultivo:104007 ALMENDROS-COMUNA Secano  
 Ref:5300939 Recinto:04-006-010-00068-00007 Cultivo:104007 ALMENDROS-COMUNA Secano  
 Ref:1700000006152623 Recinto:04-006-010-00069-00006 Cultivo:104007 ALMENDROS-COMUNA Secano  
 Ref:1700000006152624 Recinto:04-006-010-00070-00001 Cultivo:104007 ALMENDROS-COMUNA Secano  
 Ref:1700000006152625 Recinto:04-006-010-00071-00003 Cultivo:104007 ALMENDROS-COMUNA Secano  
 Ref:1700000005625935 Recinto:04-006-010-00083-00023 Cultivo:104007 ALMENDROS-COMUNA Secano  
 Ref:1700000005625936 Recinto:04-006-010-00083-00024 Cultivo:104007 ALMENDROS-COMUNA Secano  
 Ref:1700000005625937 Recinto:04-006-010-00083-00030 Cultivo:104007 ALMENDROS-COMUNA Secano  
 Ref:1700000005625938 Recinto:04-006-010-00083-00040 Cultivo:104007 ALMENDROS-COMUNA Secano  
 Ref:1700000006152662 Recinto:04-006-010-00084-00008 Cultivo:104007 ALMENDROS-COMUNA Secano  
 Ref:1700000006152650 Recinto:04-006-010-00086-00001 Cultivo:104007 ALMENDROS-COMUNA Secano  
 Ref:1700000006152651 Recinto:04-006-010-00088-00002 Cultivo:104007 ALMENDROS-COMUNA Secano  
 Ref:1700000006152661 Recinto:04-006-013-00212-00001 Cultivo:104007 ALMENDROS-COMUNA Secano  
 Ref:1700000006152643 Recinto:04-006-013-00215-00002 Cultivo:104007 ALMENDROS-COMUNA Secano  
 Ref:1700000006152660 Recinto:04-006-013-00215-00002 Cultivo:104007 ALMENDROS-COMUNA Secano  
 Ref:-766913 Recinto:04-006-013-00215-00002 Cultivo:104007 ALMENDROS-COMUNA Secano  
 Ref:1700000006152663 Recinto:04-006-013-00222-00018 Cultivo:104007 ALMENDROS-COMUNA Secano  
 Ref:1700000006152664 Recinto:04-006-013-00222-00019 Cultivo:104007 ALMENDROS-COMUNA Secano  
 Ref:1700000006152638 Recinto:04-006-013-00222-00020 Cultivo:104007 ALMENDROS-COMUNA Secano  
 Ref:1700000006152652 Recinto:04-006-013-00222-00021 Cultivo:104007 ALMENDROS-COMUNA Secano  
 Ref:1700000006152655 Recinto:04-006-013-00222-00022 Cultivo:104007 ALMENDROS-COMUNA Secano  
 Ref:1700000006152657 Recinto:04-006-013-00222-00026 Cultivo:104007 ALMENDROS-COMUNA Secano  
 Ref:1700000006152654 Recinto:04-006-013-00222-00027 Cultivo:104007 ALMENDROS-COMUNA Secano  
 Ref:1700000006152632 Recinto:04-006-013-00222-00031 Cultivo:104007 ALMENDROS-COMUNA Secano  
 Ref:1700000006152656 Recinto:04-006-013-00222-00033 Cultivo:104007 ALMENDROS-COMUNA Secano  
 Ref:1700000005625944 Recinto:04-006-013-00234-00001 Cultivo:104007 ALMENDROS-COMUNA Secano  
 Ref:1700000005625946 Recinto:04-006-013-00235-00003 Cultivo:104007 ALMENDROS-COMUNA Secano  
 Ref:1700000005625945 Recinto:04-006-013-00235-00004 Cultivo:104007 ALMENDROS-COMUNA Secano  
 Ref:1700000005625947 Recinto:04-006-013-00235-00031 Cultivo:104007 ALMENDROS-COMUNA Secano  
 Ref:1700000005625948 Recinto:04-006-013-00235-00033 Cultivo:104007 ALMENDROS-COMUNA Secano  
 Ref:1700000005625973 Recinto:04-006-013-00235-00040 Cultivo:104007 ALMENDROS-COMUNA Secano  
 Ref:1700000006152659 Recinto:04-006-017-00066-00001 Cultivo:104007 ALMENDROS-COMUNA Secano

(1) Superficie declarada admisible ajustada con la superficie comprometida.  
 (2) Factor de penalización valorando el alcance para el tipo de compromiso.

Puede verificar la integridad de una copia de este documento mediante la lectura del código QR adjunto o mediante el acceso a la dirección <https://ws050.juntadeandalucia.es/verificarFirma> indicando el código de VERIFICACIÓN

FIRMADO POR	JUAN JOSE SOLER GARCIA	FECHA	03/07/2024	
	ROCIO GUIJARRO MILLAN			
VERIFICACIÓN	Pk2jmGCJWUB3686MPKY7GEXJCD3GC4	PÁGINA	999/2334	



<u>APELLIDOS Y NOMBRE / RAZÓN SOCIAL</u>	<u>NIF</u>	<u>EXPEDIENTE</u>	<u>ANUALIDAD DE PAGO</u>		
JIMENEZ FERNANDEZ JUAN FRANCISCO	****5430*	1246338	1ª		
<b><u>IMPORTE POR ANUALIDAD</u></b>					
	<b>2023</b>	<b>2024</b>	<b>2025</b>	<b>2026</b>	<b>2027</b>
<b>IMPORTE MÁXIMO SUBVENCIONABLE</b>	1.817,29 €	1.817,29 €	1.817,29 €	1.817,29 €	1.817,29 €
<b>IMPORTE MEDIO DE TRANSFERENCIA (€/ha)</b>	226,03 €	226,03 €	226,03 €	226,03 €	226,03 €

**RESUMEN DE UNIDADES**

<u>Cód</u>	<u>GRUPO DE PAGO</u>	<u>Sup. Dec. Admisible (ha)</u>	<u>Sup. Comprometida (ha)</u>	<u>Sup. ajustada compromiso (1) (ha)</u>	<u>% sobredec.</u>	<u>Sup. Propuesta (ha)</u>	<u>Importe Declarado</u>	<u>Importe Topado</u>	<u>Importe Propuesto</u>	<u>Importe tras sobredec.</u>
432	FRUTALES SECANO	7,45		7,45	0,00	7,45	1.610,99	1.610,99	1.610,99	1.610,99
433	FRUTALES REGADÍO	0,59		0,59	0,00	0,59	206,30	206,30	206,30	206,30
<b>TOTAL</b>		<b>8,04</b>	<b>8,04</b>	<b>8,04</b>		<b>8,04</b>	<b>1.817,29</b>	<b>1.817,29</b>	<b>1.817,29</b>	<b>1.817,29</b>

**APLICACIÓN DE REDUCCIONES Y PENALIZACIONES**

<u>GRUPO DE PAGO</u>	<u>Importe Calculado</u>	<u>Importe prereduc. y compromisos</u>	<u>Criterios de subvencionabilidad y compromisos</u>	<u>Presentación tardía</u>	<u>Omisión declaración</u>	<u>Condicionabilidad</u>	<u>IMPORTE (Euros) PROPUESTO</u>
FRUTALES REGADÍO	206,30	206,30	0,00	0,00	0,00	0,00	206,30
FRUTALES SECANO	1.610,99	1.610,99	0,00	0,00	0,00	0,00	1.610,99
<b>TOTAL</b>	<b>1.817,29</b>	<b>1.817,29</b>					<b>1.817,29</b>

**RESUMEN DE PAGOS**

	<u>IMPORTE ( Euros )</u>				
	<u>PROPUESTO</u>	<u>PROPUESTO</u>	<u>FEADER (Eje 2)</u>	<u>MAPA</u>	<u>CAPADR</u>
		1.817,29	1.544,70	178,28	94,31

**RECINTOS PROPUESTOS**

<u>REF.</u>	<u>REFERENCIA SIGPAC</u>	<u>CULTIVO DESCRIPCIÓN CULTIVO</u>	<u>S/R G.PAGO</u>	<u>PEND. MEDIA (%)</u>	<u>SUP. DEC. ADMISIBLE (ha)</u>	<u>SUP. COMPROM. (ha)</u>	<u>SUP. AJUSTADA COMPR.(1) (ha)</u>	<u>SUP. CONV. SIGPAC (ha)</u>	<u>SUP. CERTIF. (ha)</u>	<u>SUP. CAMPO (ha)</u>	<u>SUP. CAMPO DETER. CULT. DECLARADO (ha)</u>	<u>SUP. DEC. REDUCIDA (ha)</u>	<u>SUP. PROPUESTA (ha)</u>
170000003025889	04-006-013-00061-020	104007	ALMENDROS-COMUNA	S	432	25,10	0,53	0,53	0,53	0,53	0,53	0,53	0,53
170000003025890	04-006-013-00061-021	104007	ALMENDROS-COMUNA	S	432	16,70	0,10	0,10	0,10	0,10	0,10	0,10	0,10
170000003025904	04-006-014-00214-001	104007	ALMENDROS-COMUNA	S	432	20,90	0,03	0,03	0,03	0,03	0,03	0,03	0,03
170000003025905	04-006-014-00215-001	104007	ALMENDROS-COMUNA	S	432	16,80	0,03	0,03	0,03	0,03	0,03	0,03	0,03
170000003025907	04-006-014-00212-002	104007	ALMENDROS-COMUNA	S	432	29,60	0,01	0,01	0,01	0,01	0,01	0,01	0,01
170000003025915	04-006-013-00060-002	104007	ALMENDROS-COMUNA	S	432	15,80	0,05	0,05	0,05	0,05	0,05	0,05	0,05
170000003025934	04-006-013-00110-004	104007	ALMENDROS-COMUNA	S	432	15,50	0,17	0,17	0,17	0,17	0,17	0,17	0,17
170000003025935	04-006-013-00110-003	104007	ALMENDROS-COMUNA	S	432	21,40	0,22	0,22	0,22	0,22	0,22	0,22	0,22
170000003025936	04-006-013-00110-015	104007	ALMENDROS-COMUNA	S	432	18,60	0,54	0,54	0,54	0,54	0,54	0,54	0,54
170000003025937	04-006-013-00110-012	104007	ALMENDROS-COMUNA	S	432	18,20	0,17	0,17	0,17	0,17	0,17	0,17	0,17
170000003025938	04-006-013-00166-004	104007	ALMENDROS-COMUNA	S	432	20,20	0,26	0,26	0,26	0,26	0,26	0,26	0,26
170000003025939	04-006-013-00110-016	104007	ALMENDROS-COMUNA	S	432	11,50	0,33	0,33	0,33	0,33	0,33	0,33	0,33
170000003025941	04-006-013-00198-002	104007	ALMENDROS-COMUNA	S	432	18,90	0,15	0,15	0,15	0,15	0,15	0,15	0,15
170000003025944	04-006-013-00061-022	104007	ALMENDROS-COMUNA	S	432	14,40	0,20	0,20	0,20	0,20	0,20	0,20	0,20
170000003025946	04-006-013-00041-002	104007	ALMENDROS-COMUNA	S	432	24,40	1,05	1,05	1,05	1,05	1,05	1,05	1,05
170000003025947	04-006-013-00042-002	104007	ALMENDROS-COMUNA	S	432	16,00	0,19	0,19	0,19	0,19	0,19	0,19	0,19
170000003025948	04-006-004-00273-001	104007	ALMENDROS-COMUNA	S	432	24,50	0,57	0,57	0,57	0,57	0,57	0,57	0,57
170000003025949	04-006-004-00274-002	104007	ALMENDROS-COMUNA	S	432	22,00	2,07	2,07	2,07	2,07	2,07	2,07	2,07
170000003025950	04-006-004-00292-001	104007	ALMENDROS-COMUNA	S	432	21,10	0,57	0,57	0,57	0,57	0,57	0,57	0,57
170000003025951	04-006-013-00024-005	104007	ALMENDROS-COMUNA	S	432	24,30	0,08	0,08	0,08	0,08	0,08	0,08	0,08
170000003025952	04-006-013-00041-008	104007	ALMENDROS-COMUNA	S	432	26,10	0,04	0,04	0,04	0,04	0,04	0,04	0,04
170000003025953	04-006-013-00024-020	104007	ALMENDROS-COMUNA	S	432	15,00	0,09	0,09	0,09	0,09	0,09	0,09	0,09
5091581	04-006-014-00211-001	104007	ALMENDROS-COMUNA	R	433	2,00	0,09	0,09	0,09	0,09	0,09	0,09	0,09
170000003025892	04-006-014-00198-001	104007	ALMENDROS-COMUNA	R	433	4,80	0,10	0,10	0,10	0,10	0,10	0,10	0,10
170000003025893	04-006-014-00209-001	104007	ALMENDROS-COMUNA	R	433	5,40	0,10	0,10	0,10	0,10	0,10	0,10	0,10
170000003025933	04-006-003-00120-002	104020	ALMENDROS-GUARA	R	433	5,50	0,15	0,15	0,15	0,15	0,15	0,15	0,15
170000003025940	04-006-014-00378-001	104007	ALMENDROS-COMUNA	R	433	5,00	0,15	0,15	0,15	0,15	0,15	0,15	0,15

(1) Superficie declarada admisible ajustada con la superficie comprometida.  
 (2) Factor de penalización valorando el alcance para el tipo de compromiso.

Puede verificar la integridad de una copia de este documento mediante la lectura del código QR adjunto o mediante el acceso a la dirección <https://ws050.juntadeandalucia.es/verificarFirma> indicando el código de VERIFICACIÓN

FIRMADO POR	JUAN JOSE SOLER GARCIA	FECHA	03/07/2024	
	ROCIO GUIJARRO MILLAN			
VERIFICACIÓN	Pk2jmGCJWUB3686MPKY7GEXJCD3GC4	PÁGINA	1000/2334	

**APELLIDOS Y NOMBRE / RAZÓN SOCIAL**

JIMENEZ GARCIA JAVIER

**NIF**

\*\*\*0524\*

**EXPEDIENTE**

1280428

**ANUALIDAD DE PAGO**

1ª

**IMPORTE POR ANUALIDAD**

	2023	2024	2025	2026	2027
IMPORTE MÁXIMO SUBVENCIONABLE	942,81 €	942,81 €	942,81 €	942,81 €	942,81 €
IMPORTE MEDIO DE TRANSFERENCIA (€/ha)	216,24 €	216,24 €	216,24 €	216,24 €	216,24 €

**RESUMEN DE UNIDADES**

Cód	GRUPO DE PAGO	Sup. Dec. Admisible (ha)	Sup. Comprometida (ha)	Sup. ajustada compromiso (I) (ha)	% sobredec.	Sup. Propuesta (ha)	Importe Declarado	Importe Topado	Importe Propuesto	Importe tras sobredec.
432	FRUTALES SECANO	4,36		4,36	0,00	4,36	942,81	942,81	942,81	942,81
<b>TOTAL</b>		4,36	4,36	4,36		4,36	942,81	942,81	942,81	942,81

**APLICACIÓN DE REDUCCIONES Y PENALIZACIONES**

GRUPO DE PAGO	Importe Calculado	Importe prereduc.	Criterios de subvencionabilidad y compromisos	Presentación tardía	Omisión declaración	Condicionalidad	IMPORTE (Euros) PROPUESTO
FRUTALES SECANO	942,81	942,81	0,00	0,00	0,00	0,00	942,81
<b>TOTAL</b>	942,81	942,81					942,81

**RESUMEN DE PAGOS**

	IMPORTE ( Euros )		
	PROPUESTO	FEADER (Eje 2)	MAPA
PROPUESTO	942,81	801,39	92,49
			CAPADR 48,93

**RECINTOS PROPUESTOS**

REF.	REFERENCIA SIGPAC	CULTIVO	DESCRIPCIÓN CULTIVO	S/R	G.PAGO	PEND. MEDIA (%)	SUP. DEC. ADMISIBLE (ha)	SUP. COMPROM. (ha)	SUP. AJUSTADA COMPROM. (I) (ha)	SUP. CONV. SIGPAC (ha)	SUP. CERTIE. (ha)	SUP. CAMPO (ha)	SUP. CAMPO DETER. CULT. DECLARADO (ha)	SUP. DEC. REDUCIDA (ha)	SUP. PROPUESTA (ha)
-766938	04-006-013-00181-023	104008	ALMENDROS-CONSTANTI	S	432	24,60	0,31	0,31	0,31		0,31			0,31	0,31
1700000005004917	04-006-013-00226-021	104008	ALMENDROS-CONSTANTI	S	432	29,60	0,16	0,16	0,16		0,16			0,16	0,16
1700000005004920	04-006-013-00226-005	104008	ALMENDROS-CONSTANTI	S	432	18,70	1,14	1,14	1,14		1,14			1,14	1,14
1700000005004921	04-006-013-00226-027	104007	ALMENDROS-COMUNA	S	432	20,30	0,14	0,14	0,14		0,14			0,14	0,14
1700000005004923	04-006-013-00183-004	104007	ALMENDROS-COMUNA	S	432	23,50	0,42	0,42	0,42		0,42			0,42	0,42
1700000005004925	04-006-013-00226-006	104008	ALMENDROS-CONSTANTI	S	432	21,90	2,19	2,19	2,19		2,19			2,19	2,19

(1) Superficie declarada admisible ajustada con la superficie comprometida.  
(2) Factor de penalización valorando el alcance para el tipo de compromiso.

Puede verificar la integridad de una copia de este documento mediante la lectura del código QR adjunto o mediante el acceso a la dirección <https://ws050.juntadeandalucia.es/verificarFirma> indicando el código de VERIFICACIÓN

FIRMADO POR	JUAN JOSE SOLER GARCIA	FECHA	03/07/2024	
	ROCIO GUIJARRO MILLAN			
VERIFICACIÓN	Pk2jmGCJWUB3686MPKY7GEXJCD3GC4	PÁGINA	1001/2334	



**APELLIDOS Y NOMBRE / RAZÓN SOCIAL**

**NIF** \*\*\*\*\*5411\*      **EXPEDIENTE** 1217346      **ANUALIDAD DE PAGO** 1ª

**IMPORTE POR ANUALIDAD**

	2023	2024	2025	2026	2027
IMPORTE MÁXIMO SUBVENCIONABLE	1.381,77 €	1.381,77 €	1.381,77 €	1.381,77 €	1.381,77 €
IMPORTE MEDIO DE TRANSFERENCIA (€/ha)	216,24 €	216,24 €	216,24 €	216,24 €	216,24 €

**RESUMEN DE UNIDADES**

Cód	GRUPO DE PAGO	Sup. Dec. Admisible (ha)	Sup. Comprometida (ha)	Sup. ajustada compromiso (1) (ha)	% sobredec.	Sup. Propuesta (ha)	Importe Declarado	Importe Topado	Importe Propuesto	Importe tras sobredec.
432	FRUTALES SECANO	6,39		6,39	0,00	6,39	1.381,77	1.381,77	1.381,77	1.381,77
<b>TOTAL</b>		6,39	6,39	6,39		6,39	1.381,77	1.381,77	1.381,77	1.381,77

**APLICACIÓN DE REDUCCIONES Y PENALIZACIONES**

GRUPO DE PAGO	Importe Calculado	Importe prerreduc.	Criterios de subvencionabilidad y compromisos	Presentación tardía	Omisión declaración	Condicionalidad	IMPORTE (Euros) PROPUESTO
FRUTALES SECANO	1.381,77	1.381,77	0,00	0,00	0,00	0,00	1.381,77
<b>TOTAL</b>	1.381,77	1.381,77					1.381,77

**RESUMEN DE PAGOS**

	IMPORTE (Euros)			
	PROPUESTO	FEADER (Eje 2)	MAPA	CAPADR
PROPUESTO	1.381,77	1.174,50	135,55	71,72

**RECINTOS PROPUESTOS**

REF.	REFERENCIA SIGPAC	CULTIVO DESCRIPCIÓN CULTIVO	S/R	G.PAGO	PEND. MEDIA (%)	SUP. DEC. ADMISIBLE (ha)	SUP. COMPROM. (ha)	SUP. AJUSTADA COMPROM. (1) (ha)	SUP. CONV. SIGPAC (ha)	SUP. CERTIE. (ha)	SUP. CAMPO (ha)	SUP. CAMPO DETER. CULT. DECLARADO (ha)	SUP. DEC. REDUCIDA (ha)	SUP. PROPUESTA (ha)
-142281	04-006-013-00101-006	104007 ALMENDROS-COMUNA	S	432	21,40	0,21	0,21	0,21		0,21			0,21	0,21
1700000006152595	04-006-016-00133-004	104007 ALMENDROS-COMUNA	S	432	13,60	0,15	0,15	0,15		0,15			0,15	0,15
1700000006152626	04-006-013-00102-001	104007 ALMENDROS-COMUNA	S	432	22,90	0,06	0,06	0,06		0,06			0,06	0,06
1700000006152627	04-006-013-00100-009	104007 ALMENDROS-COMUNA	S	432	12,60	0,05	0,05	0,05		0,05			0,05	0,05
1700000006152630	04-006-014-00276-001	104007 ALMENDROS-COMUNA	S	432	9,00	0,08	0,08	0,08		0,08			0,08	0,08
1700000006152631	04-006-014-00277-001	104007 ALMENDROS-COMUNA	S	432	14,30	0,06	0,06	0,06		0,06			0,06	0,06
1700000006152633	04-006-014-00275-001	104007 ALMENDROS-COMUNA	S	432	12,90	0,12	0,12	0,12		0,12			0,12	0,12
1700000006152636	04-006-014-00382-010	113000 OTROS FRUTALES-SIN VARIEDAD	S	432	15,90	0,01	0,01	0,01		0,01			0,01	0,01
1700000006152637	04-006-014-00382-014	104007 ALMENDROS-COMUNA	S	432	2,80	0,12	0,12	0,12		0,12			0,12	0,12
1700000006152640	04-006-013-00101-006	104007 ALMENDROS-COMUNA	S	432	21,40	0,10	0,10	0,10		0,10			0,10	0,10
1700000006152641	04-006-013-00192-004	104007 ALMENDROS-COMUNA	S	432	22,80	0,15	0,15	0,15		0,15			0,15	0,15
1700000006152642	04-006-013-00192-007	104007 ALMENDROS-COMUNA	S	432	18,80	0,15	0,15	0,15		0,15			0,15	0,15
1700000006152644	04-006-013-00102-002	104007 ALMENDROS-COMUNA	S	432	20,80	0,10	0,10	0,10		0,10			0,10	0,10
1700000006152645	04-006-013-00192-008	104007 ALMENDROS-COMUNA	S	432	25,60	0,04	0,04	0,04		0,04			0,04	0,04
1700000006152646	04-006-017-00071-005	104007 ALMENDROS-COMUNA	S	432	10,90	0,50	0,50	0,50		0,50			0,50	0,50
1700000006152647	04-006-016-00243-001	104007 ALMENDROS-COMUNA	S	432	13,60	0,46	0,46	0,46		0,46			0,46	0,46
1700000006152648	04-006-016-00243-004	104007 ALMENDROS-COMUNA	S	432	15,80	0,07	0,07	0,07		0,07			0,07	0,07
1700000006152649	04-006-013-00100-007	104007 ALMENDROS-COMUNA	S	432	15,00	0,13	0,13	0,13		0,13			0,13	0,13
1700000006152653	04-006-013-00099-001	104007 ALMENDROS-COMUNA	S	432	22,30	3,26	3,26	3,26		3,26			3,26	3,26
1700000006152658	04-006-017-00070-004	104007 ALMENDROS-COMUNA	S	432	12,20	0,57	0,57	0,57		0,57			0,57	0,57

**INCIDENCIAS**

**INCIDENCIA DESCRIPCIÓN**

100424 Solicita recinto que no está comprometido para la operación.  
 Ref:1700000006152634 Recinto:04-006-016-00063-00001 Cultivo:104007 ALMENDROS-COMUNA Regadio

(1) Superficie declarada admisible ajustada con la superficie comprometida.  
 (2) Factor de penalización valorando el alcance para el tipo de compromiso.

Puede verificar la integridad de una copia de este documento mediante la lectura del código QR adjunto o mediante el acceso a la dirección <a href="https://ws050.juntadeandalucia.es/verificarFirma">https://ws050.juntadeandalucia.es/verificarFirma</a> indicando el código de VERIFICACIÓN					
FIRMADO POR	JUAN JOSE SOLER GARCIA		FECHA		03/07/2024
	ROCIO GUIJARRO MILLAN				
VERIFICACIÓN	Pk2jmGCJWUB3686MPKY7GEXJCD3GC4		PÁGINA		1002/2334



**APELLIDOS Y NOMBRE / RAZÓN SOCIAL** **NIF** **EXPEDIENTE** **ANUALIDAD DE PAGO**  
 JIMENEZ GARCIA SERGIO \*\*\*\*8251\* 1280416 1ª  
**IMPORTE POR ANUALIDAD**

	2023	2024	2025	2026	2027
IMPORTE MÁXIMO SUBVENCIONABLE	560,06 €	560,06 €	560,06 €	560,06 €	560,06 €
IMPORTE MEDIO DE TRANSFERENCIA (€/ha)	216,24 €	216,24 €	216,24 €	216,24 €	216,24 €

**RESUMEN DE UNIDADES**

Cód	GRUPO DE PAGO	Sup. Dec. Admisible (ha)	Sup. Comprometida (ha)	Sup. ajustada compromiso (1) (ha)	% sobredec.	Sup. Propuesta (ha)	Importe Declarado	Importe Topado	Importe Propuesto	Importe tras sobredec.
432	FRUTALES SECANO	2,59		2,59	0,00	2,59	560,06	560,06	560,06	560,06
<b>TOTAL</b>		2,59	2,59	2,59		2,59	560,06	560,06	560,06	560,06

**APLICACIÓN DE REDUCCIONES Y PENALIZACIONES**

GRUPO DE PAGO	Importe Calculado	Importe prereduc.	Criterios de subvencionabilidad y compromisos	Presentación tardía	Omisión declaración	Condicionalidad	IMPORTE (Euros) PROPUESTO
FRUTALES SECANO	560,06	560,06	0,00	0,00	0,00	0,00	560,06
<b>TOTAL</b>	560,06	560,06					560,06

**RESUMEN DE PAGOS**

	IMPORTE ( Euros )		
	PROPUESTO	FEADER (Eje 2)	MAPA
PROPUESTO	560,06	476,05	54,94
			CAPADR 29,07

**RECINTOS PROPUESTOS**

REF.	REFERENCIA SIGPAC	CULTIVO	DESCRIPCIÓN CULTIVO	S/R	G.PAGO	PEND. MEDIA (%)	SUP. DEC. ADMISIBLE (ha)	SUP. COMPROM. (ha)	SUP. AJUSTADA COMPROM. (1) (ha)	SUP. CONV. SIGPAC (ha)	SUP. CERTIE. (ha)	SUP. CAMPO (ha)	SUP. CAMPO DETER. CULT. DECLARADO (ha)	SUP. DEC. REDUCIDA (ha)	SUP. PROPUESTA (ha)
170000005004911	04-006-011-00092-001	104024	ALMENDROS-MARCONA	S	432	34,70	2,59	2,59	2,59		2,59			2,59	2,59

(1) Superficie declarada admisible ajustada con la superficie comprometida.  
 (2) Factor de penalización valorando el alcance para el tipo de compromiso.

Puede verificar la integridad de una copia de este documento mediante la lectura del código QR adjunto o mediante el acceso a la dirección <a href="https://ws050.juntadeandalucia.es/verificarFirma">https://ws050.juntadeandalucia.es/verificarFirma</a> indicando el código de VERIFICACIÓN				
FIRMADO POR	JUAN JOSE SOLER GARCIA	FECHA	03/07/2024	
	ROCIO GUIJARRO MILLAN			
VERIFICACIÓN	Pk2jmGCJWUB3686MPKY7GEXJCD3GC4	PÁGINA	1003/2334	



**APELLIDOS Y NOMBRE / RAZÓN SOCIAL**

JIMENEZ GUILLEN FELIX

**NIF**

\*\*\*\*8222\*

**EXPEDIENTE**

1023011

**ANUALIDAD DE PAGO**

1ª

**IMPORTE POR ANUALIDAD**

	2023	2024	2025	2026	2027
IMPORTE MÁXIMO SUBVENCIONABLE	1.589,36 €	1.589,36 €	1.589,36 €	1.589,36 €	1.589,36 €
IMPORTE MEDIO DE TRANSFERENCIA (€/ha)	216,24 €	216,24 €	216,24 €	216,24 €	216,24 €

**RESUMEN DE UNIDADES**

Cód	GRUPO DE PAGO	Sup. Dec. Admisible (ha)	Sup. Comprometida (ha)	Sup. ajustada compromiso (1) (ha)	% sobredec.	Sup. Propuesta (ha)	Importe Declarado	Importe Topado	Importe Propuesto	Importe tras sobredec.
432	FRUTALES SECANO	7,46		7,35	0,00	7,35	1.589,36	1.589,36	1.589,36	1.589,36
<b>TOTAL</b>		7,46	7,35	7,35		7,35	1.589,36	1.589,36	1.589,36	1.589,36

**APLICACIÓN DE REDUCCIONES Y PENALIZACIONES**

GRUPO DE PAGO	Importe Calculado	Importe prerreduc.	Criterios de subvencionabilidad y compromisos	Presentación tardía	Omisión declaración	Condicionalidad	IMPORTE (Euros) PROPUESTO
FRUTALES SECANO	1.589,36	1.589,36	0,00	0,00	0,00	0,00	1.589,36
<b>TOTAL</b>	1.589,36	1.589,36					1.589,36

**RESUMEN DE PAGOS**

	IMPORTE (Euros)			
	PROPUESTO	FEADER (Eje 2)	MAPA	CAPADR
PROPUESTO	1.589,36	1.350,96	155,92	82,48

**RECINTOS PROPUESTOS**

REF.	REFERENCIA SIGPAC	CULTIVO DESCRIPCIÓN CULTIVO	S/R	G.PAGO	PEND. MEDIA (%)	SUP. DEC. ADMISIBLE (ha)	SUP. COMPROM. (ha)	SUP. AJUSTADA COMPROM. (1) (ha)	SUP. CONV. SIGPAC (ha)	SUP. CERTIE. (ha)	SUP. CAMPO (ha)	SUP. CAMPO DETER. CULT. DECLARADO (ha)	SUP. DEC. REDUCIDA (ha)	SUP. PROPUESTA (ha)
-695793	04-006-004-00121-001	104020 ALMENDROS-GUARA	S	432	28,70	0,77	0,77	0,77		0,77			0,77	0,77
-695792	04-006-004-00120-004	104020 ALMENDROS-GUARA	S	432	29,80	0,31	0,29	0,29		0,31			0,29	0,29
1700000002792181	04-006-003-00064-002	104020 ALMENDROS-GUARA	S	432	36,30	0,09	0,09	0,09		0,09			0,09	0,09
1700000002792182	04-099-030-01036-001	104020 ALMENDROS-GUARA	S	432	8,90	0,57	0,57	0,57		0,57			0,57	0,57
1700000002792183	04-037-010-00016-002	104020 ALMENDROS-GUARA	S	432	8,90	1,13	1,13	1,13		1,13			1,13	1,13
1700000002792184	04-099-030-01036-002	104020 ALMENDROS-GUARA	S	432	9,00	1,21	1,21	1,21		1,21			1,21	1,21
1700000002792185	04-006-004-00284-001	104020 ALMENDROS-GUARA	S	432	33,50	0,58	0,58	0,58		0,58			0,58	0,58
1700000002792187	04-006-004-00261-001	104020 ALMENDROS-GUARA	S	432	19,50	0,53	0,53	0,53		0,53			0,53	0,53
1700000002792189	04-006-004-00261-009	104020 ALMENDROS-GUARA	S	432	20,10	0,23	0,23	0,23		0,23			0,23	0,23
1700000002792190	04-006-004-00261-008	104020 ALMENDROS-GUARA	S	432	20,60	0,18	0,18	0,18		0,18			0,18	0,18
1700000002792191	04-006-004-00117-004	104020 ALMENDROS-GUARA	S	432	33,00	0,45	0,42	0,42		0,45			0,42	0,42
1700000002792192	04-006-004-00129-005	104020 ALMENDROS-GUARA	S	432	29,60	1,41	1,35	1,35		1,41			1,35	1,35

(1) Superficie declarada admisible ajustada con la superficie comprometida.  
(2) Factor de penalización valorando el alcance para el tipo de compromiso.

Puede verificar la integridad de una copia de este documento mediante la lectura del código QR adjunto o mediante el acceso a la dirección <https://ws050.juntadeandalucia.es/verificarFirma> indicando el código de VERIFICACIÓN

FIRMADO POR	JUAN JOSE SOLER GARCIA	FECHA	03/07/2024	
	ROCIO GUIJARRO MILLAN			
VERIFICACIÓN	Pk2jmGCJWUB3686MPKY7GEXJCD3GC4	PÁGINA	1004/2334	





**INCIDENCIAS**

**INCIDENCIA DESCRIPCIÓN**

- 4272 Verifica que las líneas de declaración de las Solicitudes Únicas no tienen solapes con la capa de Retroactividad Gráfica (ambas de la misma campaña) a nivel de expediente/línea de declaración gráfica de la solicitud.  
 Ref:170000002792191 Recinto:04-006-004-00117-00004 Cultivo: - Agregado de la referencia del recinto.:0 Zona de la referencia del recinto.:0 Superficie solapada.:0,03 Id. Incid.:95938314  
 Ref:-695792 Recinto:04-006-004-00120-00004 Cultivo: - Agregado de la referencia del recinto.:0 Zona de la referencia del recinto.:0 Superficie solapada.:0,02 Id. Incid.:95938313  
 Ref:170000002792192 Recinto:04-006-004-00129-00005 Cultivo: - Agregado de la referencia del recinto.:0 Zona de la referencia del recinto.:0 Superficie solapada.:0,06 Id. Incid.:95938315
- 100402 Recinto solicitado no forma parte de ningún organismo de control autorizado para la producción ecológica en Andalucía o fecha de inscripción posterior al plazo establecido ( Anexo I. Criterios de Subvencionabilidad. Orden 28 de marzo de 2023 ).  
 Ref:-695794 Recinto:04-006-004-00128-00004 Cultivo:104020 ALMENDROS-GUARA Secano  
 Ref:-695795 Recinto:04-006-004-00513-00004 Cultivo:104020 ALMENDROS-GUARA Secano  
 Ref:-695796 Recinto:04-006-004-00517-00001 Cultivo:104020 ALMENDROS-GUARA Secano  
 Ref:170000002792177 Recinto:04-099-030-01036-00003 Cultivo:104020 ALMENDROS-GUARA Secano  
 Ref:170000002792179 Recinto:04-099-030-01036-00004 Cultivo:104020 ALMENDROS-GUARA Secano
- 100424 Solicita recinto que no está comprometido para la operación.  
 Ref:-695794 Recinto:04-006-004-00128-00004 Cultivo:104020 ALMENDROS-GUARA Secano  
 Ref:-695795 Recinto:04-006-004-00513-00004 Cultivo:104020 ALMENDROS-GUARA Secano  
 Ref:-695796 Recinto:04-006-004-00517-00001 Cultivo:104020 ALMENDROS-GUARA Secano  
 Ref:170000002792177 Recinto:04-099-030-01036-00003 Cultivo:104020 ALMENDROS-GUARA Secano  
 Ref:170000002792179 Recinto:04-099-030-01036-00004 Cultivo:104020 ALMENDROS-GUARA Secano

(1) Superficie declarada admisible ajustada con la superficie comprometida.  
(2) Factor de penalización valorando el alcance para el tipo de compromiso.

Puede verificar la integridad de una copia de este documento mediante la lectura del código QR adjunto o mediante el acceso a la dirección <https://ws050.juntadeandalucia.es/verificarFirma> indicando el código de VERIFICACIÓN

FIRMADO POR	JUAN JOSE SOLER GARCIA	FECHA	03/07/2024	
	ROCIO GUIJARRO MILLAN			
VERIFICACIÓN	Pk2jmGCJWUB3686MPKY7GEXJCD3GC4	PÁGINA	1005/2334	

**APELLIDOS Y NOMBRE / RAZÓN SOCIAL**

JIMENEZ IGLESIAS JOSE MANUEL

**NIF**

\*\*\*0244\*

**EXPEDIENTE**

1246775

**ANUALIDAD DE PAGO**

1ª

**IMPORTE POR ANUALIDAD**

	2023	2024	2025	2026	2027
IMPORTE MÁXIMO SUBVENCIONABLE	269,24 €	269,24 €	269,24 €	269,24 €	269,24 €
IMPORTE MEDIO DE TRANSFERENCIA (€/ha)	349,66 €	349,66 €	349,66 €	349,66 €	349,66 €

**RESUMEN DE UNIDADES**

Cód	GRUPO DE PAGO	Sup. Dec. Admisible (ha)	Sup. Comprometida (ha)	Sup. ajustada compromiso (I) (ha)	% sobredec.	Sup. Propuesta (ha)	Importe Declarado	Importe Topado	Importe Propuesto	Importe tras sobredec.
433	FRUTALES REGADÍO	0,77		0,77	0,00	0,77	269,24	269,24	269,24	269,24
<b>TOTAL</b>		0,77	0,77	0,77		0,77	269,24	269,24	269,24	269,24

**APLICACIÓN DE REDUCCIONES Y PENALIZACIONES**

GRUPO DE PAGO	Importe Calculado	Importe prereduc.	Criterios de subvencionabilidad y compromisos	Presentación tardía	Omisión declaración	Condicionalidad	IMPORTE (Euros) PROPUESTO
FRUTALES REGADÍO	269,24	269,24	0,00	0,00	0,00	0,00	269,24
<b>TOTAL</b>	269,24	269,24					269,24

**RESUMEN DE PAGOS**

	IMPORTE ( Euros )			
	PROPUESTO	FEADER (Eje 2)	MAPA	CAPADR
PROPUESTO	269,24	228,85	26,41	13,98

**RECINTOS PROPUESTOS**

REF.	REFERENCIA SIGPAC	CULTIVO	DESCRIPCIÓN CULTIVO	S/R	G.PAGO	PEND. MEDIA (%)	SUP. DEC. ADMISIBLE (ha)	SUP. COMPROM. (ha)	SUP. AJUSTADA COMPR.(I) (ha)	SUP. CONV. SIGPAC (ha)	SUP. CERTIE. (ha)	SUP. CAMPO (ha)	SUP. CAMPO DETER. CULT. DECLARADO (ha)	SUP. DEC. REDUCIDA (ha)	SUP. PROPUESTA (ha)
1700000004793473	04-103-015-00098-001	206270	NARANJO-NAVEL FISCHER	R	433	3,10	0,26	0,26	0,26		0,26			0,26	0,26
1700000004793474	04-103-015-00111-002	206270	NARANJO-NAVEL FISCHER	R	433	3,70	0,06	0,06	0,06		0,06			0,06	0,06
1700000004793475	04-103-015-00102-001	206270	NARANJO-NAVEL FISCHER	R	433	4,70	0,19	0,19	0,19		0,19			0,19	0,19
1700000004793476	04-103-015-00103-001	206270	NARANJO-NAVEL FISCHER	R	433	3,80	0,26	0,26	0,26		0,26			0,26	0,26

(1) Superficie declarada admisible ajustada con la superficie comprometida.

(2) Factor de penalización valorando el alcance para el tipo de compromiso.

Puede verificar la integridad de una copia de este documento mediante la lectura del código QR adjunto o mediante el acceso a la dirección <https://ws050.juntadeandalucia.es/verificarFirma> indicando el código de VERIFICACIÓN

FIRMADO POR

JUAN JOSE SOLER GARCIA

FECHA

03/07/2024

ROCIO GUIJARRO MILLAN

VERIFICACIÓN

Pk2jmGCJWUB3686MPKY7GEXJCD3GC4

PÁGINA

1006/2334





**APELLIDOS Y NOMBRE / RAZÓN SOCIAL** **NIF** **EXPEDIENTE** **ANUALIDAD DE PAGO**  
 JIMENEZ JIMENEZ PAULA \*\*\*\*8031\* 1015574 1ª  
**IMPORTE POR ANUALIDAD**

	2023	2024	2025	2026	2027
IMPORTE MÁXIMO SUBVENCIONABLE	1.223,92 €	1.223,92 €	1.223,92 €	1.223,92 €	1.223,92 €
IMPORTE MEDIO DE TRANSFERENCIA (€/ha)	216,24 €	216,24 €	216,24 €	216,24 €	216,24 €

**RESUMEN DE UNIDADES**

Cód	GRUPO DE PAGO	Sup. Dec. Admisible (ha)	Sup. Comprometida (ha)	Sup. ajustada compromiso (1) (ha)	% sobredec.	Sup. Propuesta (ha)	Importe Declarado	Importe Topado	Importe Propuesto	Importe tras sobredec.
432	FRUTALES SECANO	5,66		5,66	0,00	5,66	1.223,92	1.223,92	1.223,92	1.223,92
<b>TOTAL</b>		5,66	5,66	5,66		5,66	1.223,92	1.223,92	1.223,92	1.223,92

**APLICACIÓN DE REDUCCIONES Y PENALIZACIONES**

GRUPO DE PAGO	Importe Calculado	Importe prereduc.	Criterios de subvencionabilidad y compromisos	Presentación tardía	Omisión declaración	Condicionalidad	IMPORTE (Euros) PROPUESTO
FRUTALES SECANO	1.223,92	1.223,92	0,00	0,00	0,00	0,00	1.223,92
<b>TOTAL</b>	1.223,92	1.223,92					1.223,92

**RESUMEN DE PAGOS**

	IMPORTE ( Euros )			
	PROPUESTO	FEADER (Eje 2)	MAPA	CAPADR
PROPUESTO	1.223,92	1.040,33	120,07	63,52

**RECINTOS PROPUESTOS**

REF.	REFERENCIA SIGPAC	CULTIVO DESCRIPCIÓN CULTIVO	S/R	G.PAGO	PEND. MEDIA (%)	SUP. DEC. ADMISIBLE (ha)	SUP. COMPROM. (ha)	SUP. AJUSTADA COMPROM. (1) (ha)	SUP. CONV. SIGPAC (ha)	SUP. CERTIE. (ha)	SUP. CAMPO (ha)	SUP. CAMPO DETER. CULT. DECLARADO (ha)	SUP. DEC. REDUCIDA (ha)	SUP. PROPUESTA (ha)
1700000004549649	04-006-004-00462-002	104014 ALMENDROS-FERRAGNES	S	432	32,50	0,23	0,23	0,23		0,23			0,23	0,23
1700000004549650	04-006-005-00201-001	104014 ALMENDROS-FERRAGNES	S	432	32,60	0,15	0,15	0,15		0,15			0,15	0,15
1700000004549651	04-006-005-00218-002	104014 ALMENDROS-FERRAGNES	S	432	28,90	3,50	3,50	3,50		3,50			3,50	3,50
1700000004549652	04-006-005-00218-007	104014 ALMENDROS-FERRAGNES	S	432	31,00	1,78	1,78	1,78		1,78			1,78	1,78

**INCIDENCIAS**

**INCIDENCIA DESCRIPCIÓN**

- 100402 Recinto solicitado no forma parte de ningún organismo de control autorizado para la producción ecológica en Andalucía o fecha de inscripción posterior al plazo establecido ( Anexo I. Criterios de Subvencionabilidad. Orden 28 de marzo de 2023 ). Ref:1700000004549641 Recinto:04-006-005-00204-00001 Cultivo:104014 ALMENDROS-FERRAGNES Secano
- 100424 Solicita recinto que no está comprometido para la operación. Ref:1700000004549646 Recinto:04-006-004-00004-00001 Cultivo:104014 ALMENDROS-FERRAGNES Regadío  
 Ref:1700000004549641 Recinto:04-006-005-00204-00001 Cultivo:104014 ALMENDROS-FERRAGNES Secano  
 Ref:1700000004549647 Recinto:04-006-005-00225-00001 Cultivo:104014 ALMENDROS-FERRAGNES Regadío

(1) Superficie declarada admisible ajustada con la superficie comprometida.  
 (2) Factor de penalización valorando el alcance para el tipo de compromiso.

Puede verificar la integridad de una copia de este documento mediante la lectura del código QR adjunto o mediante el acceso a la dirección <a href="https://ws050.juntadeandalucia.es/verificarFirma">https://ws050.juntadeandalucia.es/verificarFirma</a> indicando el código de VERIFICACIÓN				
FIRMADO POR	JUAN JOSE SOLER GARCIA	FECHA	03/07/2024	
	ROCIO GUIJARRO MILLAN			
VERIFICACIÓN	Pk2jmGCJWUB3686MPKY7GEXJCD3GC4	PÁGINA	1007/2334	



**APELLIDOS Y NOMBRE / RAZÓN SOCIAL**

JIMENEZ LOPEZ GASPAR

**NIF**

\*\*\*4558\*

**EXPEDIENTE**

1011349

**ANUALIDAD DE PAGO**

1ª

**IMPORTE POR ANUALIDAD**

	2023	2024	2025	2026	2027
IMPORTE MÁXIMO SUBVENCIONABLE	2.365,67 €	2.365,67 €	2.365,67 €	2.365,67 €	2.365,67 €
IMPORTE MEDIO DE TRANSFERENCIA (€/ha)	216,24 €	216,24 €	216,24 €	216,24 €	216,24 €

**RESUMEN DE UNIDADES**

Cód	GRUPO DE PAGO	Sup. Dec. Admisible (ha)	Sup. Comprometida (ha)	Sup. ajustada compromiso (I) (ha)	% sobredec.	Sup. Propuesta (ha)	Importe Declarado	Importe Topado	Importe Propuesto	Importe tras sobredec.
432	FRUTALES SECANO	10,94		10,94	0,00	10,94	2.365,67	2.365,67	2.365,67	2.365,67
<b>TOTAL</b>		10,94	10,94	10,94		10,94	2.365,67	2.365,67	2.365,67	2.365,67

**APLICACIÓN DE REDUCCIONES Y PENALIZACIONES**

GRUPO DE PAGO	Importe Calculado	Importe prerreduc.	Criterios de subvencionabilidad y compromisos	Presentación tardía	Omisión declaración	Condicionalidad	IMPORTE (Euros) PROPUESTO
FRUTALES SECANO	2.365,67	2.365,67	0,00	0,00	0,00	0,00	2.365,67
<b>TOTAL</b>	2.365,67	2.365,67					2.365,67

**RESUMEN DE PAGOS**

	IMPORTE (Euros)			
	PROPUESTO	FEADER (Eje 2)	MAPA	CAPADR
PROPUESTO	2.365,67	2.010,82	232,07	122,78

**RECINTOS PROPUESTOS**

REF.	REFERENCIA SIGPAC	CULTIVO DESCRIPCIÓN CULTIVO	S/R	G.PAGO	PEND. MEDIA (%)	SUP. DEC. ADMISIBLE (ha)	SUP. COMPROM. (ha)	SUP. AJUSTADA COMPROM. (I) (ha)	SUP. CONV. SIGPAC (ha)	SUP. CERTIE (ha)	SUP. CAMPO (ha)	SUP. CAMPO DETER. CULT. DECLARADO (ha)	SUP. DEC. REDUCIDA (ha)	SUP. PROPUESTA (ha)
-897772	04-103-019-00137-063	104020 ALMENDROS-GUARA	S	432	11,00	0,11	0,11	0,11		0,11			0,11	0,11
-17923	04-103-019-00142-007	104020 ALMENDROS-GUARA	S	432	7,30	1,14	1,14	1,14		1,14			1,14	1,14
-17726	04-103-019-00137-004	104020 ALMENDROS-GUARA	S	432	6,10	4,28	4,28	4,28		4,28			4,28	4,28
-6118	04-103-019-00137-057	104020 ALMENDROS-GUARA	S	432	4,10	0,06	0,06	0,06		0,06			0,06	0,06
1700000002306936	04-103-019-00137-002	104020 ALMENDROS-GUARA	S	432	20,40	0,41	0,41	0,41		0,41			0,41	0,41
1700000002306937	04-103-019-00137-006	104020 ALMENDROS-GUARA	S	432	17,80	0,21	0,21	0,21		0,21			0,21	0,21
1700000002306939	04-103-019-00137-033	104020 ALMENDROS-GUARA	S	432	7,90	0,27	0,27	0,27		0,27			0,27	0,27
1700000002306940	04-103-019-00137-008	104020 ALMENDROS-GUARA	S	432	9,00	1,07	1,07	1,07		1,07			1,07	1,07
1700000002306942	04-103-019-00139-002	104020 ALMENDROS-GUARA	S	432	6,70	3,39	3,39	3,39		3,39			3,39	3,39

(1) Superficie declarada admisible ajustada con la superficie comprometida.  
(2) Factor de penalización valorando el alcance para el tipo de compromiso.

Puede verificar la integridad de una copia de este documento mediante la lectura del código QR adjunto o mediante el acceso a la dirección <https://ws050.juntadeandalucia.es/verificarFirma> indicando el código de VERIFICACIÓN

FIRMADO POR	JUAN JOSE SOLER GARCIA	FECHA	03/07/2024	
	ROCIO GUIJARRO MILLAN			
VERIFICACIÓN	Pk2jmGCJWUB3686MPKY7GEXJCD3GC4	PÁGINA	1008/2334	



**APELLIDOS Y NOMBRE / RAZÓN SOCIAL**

JIMENEZ LOPEZ JUAN

**NIF**  
\*\*\*9905\*

**EXPEDIENTE**  
1138651

**ANUALIDAD DE PAGO**

1ª

**IMPORTE POR ANUALIDAD**

	2023	2024	2025	2026	2027
IMPORTE MÁXIMO SUBVENCIONABLE	2.112,66 €	2.112,66 €	2.112,66 €	2.112,66 €	2.112,66 €
IMPORTE MEDIO DE TRANSFERENCIA (€/ha)	216,24 €	216,24 €	216,24 €	216,24 €	216,24 €

**RESUMEN DE UNIDADES**

Cód	GRUPO DE PAGO	Sup. Dec. Admisible (ha)	Sup. Comprometida (ha)	Sup. ajustada compromiso (I) (ha)	% sobredec.	Sup. Propuesta (ha)	Importe Declarado	Importe Topado	Importe Propuesto	Importe tras sobredec.
432	FRUTALES SECANO	9,77		9,77	0,00	9,77	2.112,66	2.112,66	2.112,66	2.112,66
<b>TOTAL</b>		9,77	9,77	9,77		9,77	2.112,66	2.112,66	2.112,66	2.112,66

**APLICACIÓN DE REDUCCIONES Y PENALIZACIONES**

GRUPO DE PAGO	Importe Calculado	Importe prerreduc.	Criterios de subvencionabilidad y compromisos	Presentación tardía	Omisión declaración	Condicionalidad	IMPORTE (Euros) PROPUESTO
FRUTALES SECANO	2.112,66	2.112,66	0,00	0,00	0,00	0,00	2.112,66
<b>TOTAL</b>	2.112,66	2.112,66					2.112,66

**RESUMEN DE PAGOS**

	IMPORTE (Euros)			
	PROPUESTO	FEADER (Eje 2)	MAPA	CAPADR
PROPUESTO	2.112,66	1.795,76	207,25	109,65

**RECINTOS PROPUESTOS**

REF.	REFERENCIA SIGPAC	CULTIVO DESCRIPCIÓN CULTIVO	S/R	G.PAGO	PEND. MEDIA (%)	SUP. DEC. ADMISIBLE (ha)	SUP. COMPROM. (ha)	SUP. AJUSTADA COMPROM. (I) (ha)	SUP. CONV. SIGPAC (ha)	SUP. CERTIE. (ha)	SUP. CAMPO (ha)	SUP. CAMPO DETER. CULT. DECLARADO (ha)	SUP. DEC. REDUCIDA (ha)	SUP. PROPUESTA (ha)
4640947	04-006-002-00035-004	104007 ALMENDROS-COMUNA	S	432	15,70	1,41	1,41	1,41		1,41			1,41	1,41
4640958	04-099-029-00185-001	104020 ALMENDROS-GUARA	S	432	22,30	0,24	0,24	0,24		0,24			0,24	0,24
1700000005382491	04-006-001-00001-001	104007 ALMENDROS-COMUNA	S	432	19,10	0,62	0,62	0,62		0,62			0,62	0,62
1700000005382492	04-006-001-00001-002	104007 ALMENDROS-COMUNA	S	432	22,70	3,39	3,39	3,39		3,39			3,39	3,39
1700000005382493	04-099-029-00242-004	104007 ALMENDROS-COMUNA	S	432	14,00	0,11	0,11	0,11		0,11			0,11	0,11
1700000005382495	04-099-029-00190-001	104007 ALMENDROS-COMUNA	S	432	11,10	0,31	0,31	0,31		0,31			0,31	0,31
1700000005382496	04-099-029-00244-001	104007 ALMENDROS-COMUNA	S	432	11,90	0,29	0,29	0,29		0,29			0,29	0,29
1700000005382497	04-099-029-00245-001	104007 ALMENDROS-COMUNA	S	432	12,50	0,26	0,26	0,26		0,26			0,26	0,26
1700000005382498	04-099-029-00268-001	104007 ALMENDROS-COMUNA	S	432	14,30	0,29	0,29	0,29		0,29			0,29	0,29
1700000005382499	04-099-029-00186-002	104020 ALMENDROS-GUARA	S	432	22,20	0,32	0,32	0,32		0,32			0,32	0,32
1700000005382500	04-099-029-00187-001	104007 ALMENDROS-COMUNA	S	432	23,20	0,35	0,35	0,35		0,35			0,35	0,35
1700000005382501	04-099-029-00188-002	104024 ALMENDROS-MARCONA	S	432	13,20	0,48	0,48	0,48		0,48			0,48	0,48
1700000005382502	04-099-029-00188-003	104024 ALMENDROS-MARCONA	S	432	21,60	0,32	0,32	0,32		0,32			0,32	0,32
1700000005382503	04-099-029-00241-002	104007 ALMENDROS-COMUNA	S	432	19,00	0,36	0,36	0,36		0,36			0,36	0,36
1700000005382504	04-099-029-00242-002	104007 ALMENDROS-COMUNA	S	432	18,50	0,51	0,51	0,51		0,51			0,51	0,51
1700000005382505	04-099-029-00243-001	104007 ALMENDROS-COMUNA	S	432	17,50	0,51	0,51	0,51		0,51			0,51	0,51

(1) Superficie declarada admisible ajustada con la superficie comprometida.  
(2) Factor de penalización valorando el alcance para el tipo de compromiso.

Puede verificar la integridad de una copia de este documento mediante la lectura del código QR adjunto o mediante el acceso a la dirección <https://ws050.juntadeandalucia.es/verificarFirma> indicando el código de VERIFICACIÓN

FIRMADO POR	JUAN JOSE SOLER GARCIA	FECHA	03/07/2024	
	ROCIO GUIJARRO MILLAN			
VERIFICACIÓN	Pk2jmGCJWUB3686MPKY7GEXJCD3GC4	PÁGINA	1009/2334	



**APELLIDOS Y NOMBRE / RAZÓN SOCIAL**

JIMENEZ LOPEZ TOMAS

**NIF**  
\*\*\*\*3039\*

**EXPEDIENTE**  
1135904

**ANUALIDAD DE PAGO**

1ª

**IMPORTE POR ANUALIDAD**

	2023	2024	2025	2026	2027
IMPORTE MÁXIMO SUBVENCIONABLE	1.104,99 €	1.104,99 €	1.104,99 €	1.104,99 €	1.104,99 €
IMPORTE MEDIO DE TRANSFERENCIA (€/ha)	216,24 €	216,24 €	216,24 €	216,24 €	216,24 €

**RESUMEN DE UNIDADES**

Cód	GRUPO DE PAGO	Sup. Dec. Admisible (ha)	Sup. Comprometida (ha)	Sup. ajustada compromiso (I) (ha)	% sobredec.	Sup. Propuesta (ha)	Importe Declarado	Importe Topado	Importe Propuesto	Importe tras sobredec.
432	FRUTALES SECANO	5,11		5,11	0,00	5,11	1.104,99	1.104,99	1.104,99	1.104,99
<b>TOTAL</b>		5,11	5,11	5,11		5,11	1.104,99	1.104,99	1.104,99	1.104,99

**APLICACIÓN DE REDUCCIONES Y PENALIZACIONES**

GRUPO DE PAGO	Importe Calculado	Importe prereduc.	Criterios de subvencionabilidad y compromisos	Presentación tardía	Omisión declaración	Condicionalidad	IMPORTE (Euros) PROPUESTO
FRUTALES SECANO	1.104,99	1.104,99	0,00	0,00	0,00	0,00	1.104,99
<b>TOTAL</b>	1.104,99	1.104,99					1.104,99

**RESUMEN DE PAGOS**

	IMPORTE (Euros)			
	PROPUESTO	FEADER (Eje 2)	MAPA	CAPADR
PROPUESTO	1.104,99	939,24	108,40	57,35

**RECINTOS PROPUESTOS**

REF.	REFERENCIA SIGPAC	CULTIVO	DESCRIPCIÓN CULTIVO	S/R	G.PAGO	PEND. MEDIA (%)	SUP. DEC. ADMISIBLE (ha)	SUP. COMPROM. (ha)	SUP. AJUSTADA COMPROM. (I) (ha)	SUP. CONV. SIGPAC (ha)	SUP. CERTIE. (ha)	SUP. CAMPO (ha)	SUP. CAMPO DETER. CULT. DECLARADO (ha)	SUP. DEC. REDUCIDA (ha)	SUP. PROPUESTA (ha)
170000006883249	04-098-037-00130-001	104020	ALMENDROS-GUARA	S	432	22,30	0,76	0,76	0,76		0,76			0,76	0,76
170000006883250	04-098-102-00007-002	104024	ALMENDROS-MARCONA	S	432	14,90	1,24	1,24	1,24		1,24			1,24	1,24
170000006883252	04-098-102-00069-001	104020	ALMENDROS-GUARA	S	432	13,40	0,19	0,19	0,19		0,19			0,19	0,19
170000006883253	04-098-037-00145-002	104020	ALMENDROS-GUARA	S	432	4,90	1,77	1,77	1,77		1,77			1,77	1,77
170000006883255	04-098-105-00032-001	104022	ALMENDROS-LARGUETA	S	432	10,80	0,83	0,83	0,83		0,83			0,83	0,83
170000006883256	04-098-037-000391-001	104020	ALMENDROS-GUARA	S	432	26,30	0,19	0,19	0,19		0,19			0,19	0,19
170000006883257	04-098-102-00009-001	104024	ALMENDROS-MARCONA	S	432	22,40	0,13	0,13	0,13		0,13			0,13	0,13

**INCIDENCIAS**

**INCIDENCIA DESCRIPCIÓN**

100424 Solicita recinto que no está comprometido para la operación.

Ref:170000006883254 Recinto:04-098-105-00071-00002 Cultivo:104022 ALMENDROS-LARGUETA Regadío

(1) Superficie declarada admisible ajustada con la superficie comprometida.  
(2) Factor de penalización valorando el alcance para el tipo de compromiso.

Puede verificar la integridad de una copia de este documento mediante la lectura del código QR adjunto o mediante el acceso a la dirección <https://ws050.juntadeandalucia.es/verificarFirma> indicando el código de VERIFICACIÓN

FIRMADO POR	JUAN JOSE SOLER GARCIA	FECHA	03/07/2024	
	ROCIO GUIJARRO MILLAN			
VERIFICACIÓN	Pk2jmGCJWUB3686MPKY7GEXJCD3GC4	PÁGINA	1010/2334	



**APELLIDOS Y NOMBRE / RAZÓN SOCIAL** **NIF** **EXPEDIENTE** **ANUALIDAD DE PAGO**  
 JIMENEZ LOZANO HERMENEGILDA \*\*\*\*1461\* 1116489 1ª

**IMPORTE POR ANUALIDAD**

	2023	2024	2025	2026	2027
IMPORTE MÁXIMO SUBVENCIONABLE	8.649,60 €	8.649,60 €	8.649,60 €	8.649,60 €	8.649,60 €
IMPORTE MEDIO DE TRANSFERENCIA (€/ha)	216,24 €	216,24 €	216,24 €	216,24 €	216,24 €

**RESUMEN DE UNIDADES**

Cód	GRUPO DE PAGO	Sup. Dec. Admisible (ha)	Sup. Comprometida (ha)	Sup. ajustada compromiso (1) (ha)	% sobredec.	Sup. Propuesta (ha)	Importe Declarado	Importe Topado	Importe Propuesto	Importe tras sobredec.
432	FRUTALES SECANO	45,34		40,00	0,00	40,00	8.649,60	8.649,60	8.649,60	8.649,60
<b>TOTAL</b>		45,34	40,00	40,00		40,00	8.649,60	8.649,60	8.649,60	8.649,60

**APLICACIÓN DE REDUCCIONES Y PENALIZACIONES**

GRUPO DE PAGO	Importe Calculado	Importe prereduc.	Criterios de subvencionabilidad y compromisos	Presentación tardía	Omisión declaración	Condicionabilidad	IMPORTE (Euros) PROPUESTO
FRUTALES SECANO	8.649,60	8.649,60	0,00	0,00	0,00	0,00	8.649,60
<b>TOTAL</b>	8.649,60	8.649,60					8.649,60

**RESUMEN DE PAGOS**

	IMPORTE ( Euros )			
	PROPUESTO	FEADER (Eje 2)	MAPA	CAPADR
PROPUESTO	8.649,60	7.352,16	848,53	448,91

(1) Superficie declarada admisible ajustada con la superficie comprometida.

(2) Factor de penalización valorando el alcance para el tipo de compromiso.

Puede verificar la integridad de una copia de este documento mediante la lectura del código QR adjunto o mediante el acceso a la dirección <https://ws050.juntadeandalucia.es/verificarFirma> indicando el código de VERIFICACIÓN

FIRMADO POR	JUAN JOSE SOLER GARCIA	FECHA	03/07/2024	
	ROCIO GUIJARRO MILLAN			
VERIFICACIÓN	Pk2jmGCJWUB3686MPKY7GEXJCD3GC4	PÁGINA	1011/2334	



**RECINTOS PROPUESTOS**

REF.	REFERENCIA SIGPAC	CULTIVO DESCRIPCIÓN CULTIVO	S/R	G.PAGO	PEND. MEDIA (%)	SUP. DEC. ADMISIBLE (ha)	SUP. COMPROM. (ha)	SUP. AJUSTADA COMPR.(1) (ha)	SUP. CONV. SIGPAC (ha)	SUP. CERTIF. (ha)	SUP. CAMPO (ha)	SUP. CAMPO DETER. CULT. DECLARADO (ha)	SUP. DEC. REDUCIDA (ha)	SUP. PROPUESTA (ha)
170000006414893	04-006-004-00276-001	104007	ALMENDROS-COMUNA	S	432	21,70	1,20	1,20	1,20	1,20			1,20	1,20
170000006414894	04-006-019-00039-052	104007	ALMENDROS-COMUNA	S	432	19,60	2,71	2,71	2,71	2,71			2,71	2,71
170000006414895	04-006-019-00127-026	104007	ALMENDROS-COMUNA	S	432	5,70	0,71	0,71	0,71	0,71			0,71	0,71
170000006414896	04-006-017-00059-148	104007	ALMENDROS-COMUNA	S	432	8,90	0,14	0,14	0,14	0,14			0,14	0,14
170000006414897	04-006-019-00127-007	104007	ALMENDROS-COMUNA	S	432	13,30	1,72	1,72	1,72	1,72			1,72	1,72
170000006414898	04-006-019-00146-034	104007	ALMENDROS-COMUNA	S	432	15,80	0,14	0,14	0,14	0,14			0,14	0,14
170000006414899	04-006-019-00127-029	104007	ALMENDROS-COMUNA	S	432	15,10	0,46	0,46	0,46	0,46			0,46	0,46
170000006414900	04-006-017-00059-103	104007	ALMENDROS-COMUNA	S	432	16,90	0,29	0,29	0,29	0,29			0,29	0,29
170000006414901	04-006-019-00127-025	104007	ALMENDROS-COMUNA	S	432	13,50	0,27	0,27	0,27	0,27			0,27	0,27
170000006414902	04-006-017-00059-136	104007	ALMENDROS-COMUNA	S	432	19,60	0,07	0,07	0,07	0,07			0,07	0,07
170000006414903	04-006-017-00059-121	104007	ALMENDROS-COMUNA	S	432	16,10	0,10	0,10	0,10	0,10			0,10	0,10
170000006414904	04-006-018-00201-015	104007	ALMENDROS-COMUNA	S	432	15,70	0,25	0,25	0,25	0,25			0,25	0,25
170000006414905	04-006-017-00059-132	104007	ALMENDROS-COMUNA	S	432	14,20	0,08	0,08	0,08	0,08			0,08	0,08
170000006414906	04-006-017-00059-157	104007	ALMENDROS-COMUNA	S	432	11,80	0,03	0,03	0,03	0,03			0,03	0,03
170000006414907	04-006-017-00059-141	104007	ALMENDROS-COMUNA	S	432	16,10	0,07	0,07	0,07	0,07			0,07	0,07
170000006414908	04-006-017-00059-131	104007	ALMENDROS-COMUNA	S	432	18,20	0,05	0,05	0,05	0,05			0,05	0,05
170000006414909	04-006-017-00059-156	104007	ALMENDROS-COMUNA	S	432	9,10	0,06	0,06	0,06	0,06			0,06	0,06
170000006414910	04-006-018-00201-016	104007	ALMENDROS-COMUNA	S	432	12,30	0,39	0,39	0,39	0,39			0,39	0,39
170000006414911	04-006-018-00201-014	104007	ALMENDROS-COMUNA	S	432	17,70	0,16	0,16	0,16	0,16			0,16	0,16
170000006414912	04-006-017-00059-159	104007	ALMENDROS-COMUNA	S	432	8,90	0,04	0,04	0,04	0,04			0,04	0,04
170000006414913	04-006-018-00201-022	104007	ALMENDROS-COMUNA	S	432	21,00	0,30	0,30	0,30	0,30			0,30	0,30
170000006414914	04-006-017-00059-015	104007	ALMENDROS-COMUNA	S	432	12,10	0,60	0,60	0,60	0,60			0,60	0,60
170000006414915	04-006-017-00059-016	104007	ALMENDROS-COMUNA	S	432	11,90	1,54	1,54	1,54	1,54			1,54	1,54
170000006414916	04-006-017-00059-023	104007	ALMENDROS-COMUNA	S	432	21,80	0,39	0,39	0,39	0,39			0,39	0,39
170000006414917	04-006-017-00059-014	104007	ALMENDROS-COMUNA	S	432	18,90	0,39	0,39	0,39	0,39			0,39	0,39
170000006414918	04-006-017-00059-012	104007	ALMENDROS-COMUNA	S	432	20,90	0,21	0,21	0,21	0,21			0,21	0,21
170000006414919	04-006-005-00318-002	104007	ALMENDROS-COMUNA	S	432	34,60	1,51	1,51	1,51	1,51			1,51	1,51
170000006414920	04-006-017-00059-172	104007	ALMENDROS-COMUNA	S	432	13,70	0,03	0,03	0,03	0,03			0,03	0,03
170000006414921	04-006-017-00059-022	104007	ALMENDROS-COMUNA	S	432	14,40	0,27	0,27	0,27	0,27			0,27	0,27
170000006414922	04-006-017-00059-021	104007	ALMENDROS-COMUNA	S	432	20,90	0,23	0,23	0,23	0,23			0,23	0,23
170000006414923	04-006-017-00059-169	104007	ALMENDROS-COMUNA	S	432	14,90	0,03	0,03	0,03	0,03			0,03	0,03
170000006414924	04-006-005-00270-005	104007	ALMENDROS-COMUNA	S	432	30,10	2,15	2,15	2,15	2,15			2,15	2,15
170000006414925	04-006-005-00273-001	104007	ALMENDROS-COMUNA	S	432	32,80	1,64	1,64	1,64	1,64			1,64	1,64
170000006414926	04-006-005-00294-002	104007	ALMENDROS-COMUNA	S	432	32,50	0,04	0,04	0,04	0,04			0,04	0,04
170000006414927	04-006-005-00270-007	104007	ALMENDROS-COMUNA	S	432	18,80	0,11	0,11	0,11	0,11			0,11	0,11
170000006414928	04-006-005-00260-001	104007	ALMENDROS-COMUNA	S	432	41,40	0,32	0,32	0,32	0,32			0,32	0,32
170000006414929	04-006-005-00208-003	104007	ALMENDROS-COMUNA	S	432	28,30	0,34	0,34	0,34	0,34			0,34	0,34
170000006414930	04-006-005-00270-003	104007	ALMENDROS-COMUNA	S	432	30,40	1,21	1,21	1,21	1,21			1,21	1,21
170000006414931	04-006-005-00270-002	104007	ALMENDROS-COMUNA	S	432	29,50	2,25	2,25	2,25	2,25			2,25	2,25
170000006414932	04-006-004-00290-001	104007	ALMENDROS-COMUNA	S	432	25,40	1,53	1,53	1,53	1,53			1,53	1,53
170000006414933	04-006-004-00334-011	104007	ALMENDROS-COMUNA	S	432	34,80	0,43	0,43	0,43	0,43			0,43	0,43
170000006414934	04-006-005-00294-003	104007	ALMENDROS-COMUNA	S	432	42,50	0,26	0,26	0,26	0,26			0,26	0,26
170000006414935	04-006-004-00334-015	104007	ALMENDROS-COMUNA	S	432	13,40	0,03	0,03	0,03	0,03			0,03	0,03
170000006414936	04-006-004-00334-006	104007	ALMENDROS-COMUNA	S	432	33,30	0,83	0,83	0,83	0,83			0,83	0,83
170000006414937	04-006-004-00365-002	104007	ALMENDROS-COMUNA	S	432	38,40	1,80	1,80	1,80	1,80			1,80	1,80
170000006414938	04-006-004-00365-017	104007	ALMENDROS-COMUNA	S	432	34,60	1,24	1,24	1,24	1,24			1,24	1,24
170000006414939	04-006-028-00254-007	104007	ALMENDROS-COMUNA	S	432	19,50	0,43	0,43	0,43	0,43			0,43	0,43
170000006414940	04-006-004-00334-017	104007	ALMENDROS-COMUNA	S	432	26,20	0,01	0,01	0,01	0,01			0,01	0,01
170000006414941	04-006-004-00475-001	104007	ALMENDROS-COMUNA	S	432	30,60	1,03	1,03	1,03	1,03			1,03	1,03
170000006414942	04-006-004-00476-007	104007	ALMENDROS-COMUNA	S	432	29,70	1,32	1,32	1,32	1,32			1,32	1,32
170000006414943	04-006-004-00482-001	104007	ALMENDROS-COMUNA	S	432	31,70	8,68	8,68	8,68	8,68			8,68	8,68
170000006414944	04-006-004-00475-003	104007	ALMENDROS-COMUNA	S	432	38,90	0,04	0,04	0,04	0,04			0,04	0,04
170000006414945	04-006-019-00146-073	104007	ALMENDROS-COMUNA	S	432	19,00	0,03	0,03	0,03	0,03			0,03	0,03
170000006414946	04-006-018-00209-060	104007	ALMENDROS-COMUNA	S	432	12,60	0,98	0,98	0,98	0,98			0,98	0,98
170000006414947	04-006-004-00482-003	104007	ALMENDROS-COMUNA	S	432	25,30	1,47	1,47	1,47	1,47			1,47	1,47
170000006414948	04-006-004-00482-021	104007	ALMENDROS-COMUNA	S	432	22,60	0,03	0,03	0,03	0,03			0,03	0,03
170000006414949	04-006-018-00209-094	104007	ALMENDROS-COMUNA	S	432	18,40	0,12	0,12	0,12	0,12			0,12	0,12
170000006414950	04-006-028-00254-008	104007	ALMENDROS-COMUNA	S	432	7,70	1,13	1,13	1,13	1,13			1,13	1,13
170000006414951	04-006-018-00201-017	104007	ALMENDROS-COMUNA	S	432	13,70	1,19	1,19	1,19	1,19			1,19	1,19
170000006414952	04-006-028-00254-006	104007	ALMENDROS-COMUNA	S	432	20,00	0,26	0,26	0,26	0,26			0,26	0,26

(1) Superficie declarada admisible ajustada con la superficie comprometida.  
(2) Factor de penalización valorando el alcance para el tipo de compromiso.

<p> Puede verificar la integridad de una copia de este documento mediante la lectura del código QR adjunto o mediante el acceso a la dirección <a href="https://ws050.juntadeandalucia.es/verificarFirma">https://ws050.juntadeandalucia.es/verificarFirma</a> indicando el código de VERIFICACIÓN</p>					
FIRMADO POR	<p>JUAN JOSE SOLER GARCIA</p> <p>ROCIO GUIJARRO MILLAN</p>		FECHA		03/07/2024
VERIFICACIÓN	<p>Pk2jmGCJWUB3686MPKY7GEXJCD3GC4</p>		PÁGINA		1012/2334





**APELLIDOS Y NOMBRE / RAZÓN SOCIAL**

JIMENEZ LOZANO INOCENTE

**NIF**  
\*\*\*\*7911\*

**EXPEDIENTE**  
1229113

**ANUALIDAD DE PAGO**  
1ª

**IMPORTE POR ANUALIDAD**

	2023	2024	2025	2026	2027
IMPORTE MÁXIMO SUBVENCIONABLE	8.890,87 €	8.890,87 €	8.890,87 €	8.890,87 €	8.890,87 €
IMPORTE MEDIO DE TRANSFERENCIA (€/ha)	218,50 €	218,50 €	218,50 €	218,50 €	218,50 €

**RESUMEN DE UNIDADES**

Cód	GRUPO DE PAGO	Sup. Dec. Admisible (ha)	Sup. Comprometida (ha)	Sup. ajustada compromiso (1) (ha)	% sobredec.	Sup. Propuesta (ha)	Importe Declarado	Importe Topado	Importe Propuesto	Importe tras sobredec.
432	FRUTALES SECANO	81,41		40,00	0,00	40,00	8.649,60	8.649,60	8.649,60	8.649,60
433	FRUTALES REGADÍO	0,69		0,69	0,00	0,69	241,27	241,27	241,27	241,27
<b>TOTAL</b>		82,10	40,69	40,69		40,69	8.890,87	8.890,87	8.890,87	8.890,87

**APLICACIÓN DE REDUCCIONES Y PENALIZACIONES**

GRUPO DE PAGO	Importe Calculado	Importe prereduc.	Criterios de subvencionabilidad y compromisos	Presentación tardía	Omisión declaración	Condicionalidad	IMPORTE (Euros)
							PROPUESTO
FRUTALES REGADÍO	241,27	241,27	0,00	0,00	1,00	0,00	238,86
FRUTALES SECANO	8.649,60	8.649,60	0,00	0,00	1,00	0,00	8.563,10
<b>TOTAL</b>	8.890,87	8.890,87					8.801,96

**RESUMEN DE PAGOS**

PROPUESTO	IMPORTE ( Euros )			
	PROPUESTO	FEADER (Eje 2)	MAPA	CAPADR
PROPUESTO	8.801,96	7.481,67	863,47	456,82

(1) Superficie declarada admisible ajustada con la superficie comprometida.  
(2) Factor de penalización valorando el alcance para el tipo de compromiso.

Puede verificar la integridad de una copia de este documento mediante la lectura del código QR adjunto o mediante el acceso a la dirección <https://ws050.juntadeandalucia.es/verificarFirma> indicando el código de VERIFICACIÓN

FIRMADO POR	JUAN JOSE SOLER GARCIA	FECHA	03/07/2024	
	ROCIO GUIJARRO MILLAN			
VERIFICACIÓN	Pk2jmGCJWUB3686MPKY7GEXJCD3GC4	PÁGINA	1013/2334	



**RECINTOS PROPUESTOS**

REF.	REFERENCIA SIGPAC	CULTIVO DESCRIPCIÓN CULTIVO	S/R	G.PAGO	PEND. MEDIA (%)	SUP. DEC. ADMISIBLE (ha)	SUP. COMPROM. (ha)	SUP. AJUSTADA COMPR.(1) (ha)	SUP. CONV. SIGPAC (ha)	SUP. CERTIF. (ha)	SUP. CAMPO (ha)	SUP. CAMPO DETER. CULT. DECLARADO (ha)	SUP. DEC. REDUCIDA (ha)	SUP. PROPUESTA (ha)
4120873	04-006-013-00039-006	104007 ALMENDROS-COMUNA	S	432	16,10	1,52	1,52	1,52		1,52			1,52	1,52
1700000003030968	04-006-011-00076-011	104007 ALMENDROS-COMUNA	S	432	32,80	1,90	1,90	1,90		1,90			1,90	1,90
1700000003030969	04-006-011-00076-009	104007 ALMENDROS-COMUNA	S	432	19,80	0,07	0,07	0,07		0,07			0,07	0,07
1700000003030970	04-006-011-00076-016	104007 ALMENDROS-COMUNA	S	432	33,30	0,03	0,03	0,03		0,03			0,03	0,03
1700000003030971	04-006-011-00076-013	104007 ALMENDROS-COMUNA	S	432	34,80	6,25	6,25	6,25		6,25			6,25	6,25
1700000003030972	04-006-010-00040-004	104007 ALMENDROS-COMUNA	S	432	30,00	3,38	3,38	3,38		3,38			3,38	3,38
1700000003030973	04-006-010-00041-002	104007 ALMENDROS-COMUNA	S	432	39,70	0,57	0,57	0,57		0,57			0,57	0,57
1700000003030974	04-006-010-00041-003	104007 ALMENDROS-COMUNA	S	432	26,80	0,33	0,33	0,33		0,33			0,33	0,33
1700000003030975	04-006-010-00041-004	104007 ALMENDROS-COMUNA	S	432	26,40	0,45	0,45	0,45		0,45			0,45	0,45
1700000003030976	04-006-010-00041-005	104007 ALMENDROS-COMUNA	S	432	28,40	0,50	0,50	0,50		0,50			0,50	0,50
1700000003030977	04-006-010-00041-007	104007 ALMENDROS-COMUNA	S	432	24,10	0,16	0,16	0,16		0,16			0,16	0,16
1700000003030979	04-006-010-00051-007	104007 ALMENDROS-COMUNA	S	432	22,40	0,02	0,02	0,02		0,02			0,02	0,02
1700000003030982	04-006-011-00116-001	104007 ALMENDROS-COMUNA	S	432	23,70	2,19	2,19	2,19		2,19			2,19	2,19
1700000003030983	04-006-013-00001-001	104007 ALMENDROS-COMUNA	S	432	26,00	0,28	0,28	0,28		0,28			0,28	0,28
1700000003030984	04-006-013-00002-001	104007 ALMENDROS-COMUNA	S	432	24,20	0,86	0,86	0,86		0,86			0,86	0,86
1700000003030987	04-006-011-00076-020	104007 ALMENDROS-COMUNA	S	432	27,30	11,85	11,85	11,85		11,85			11,85	11,85
1700000003030988	04-006-011-00093-001	104007 ALMENDROS-COMUNA	S	432	26,20	2,56	2,56	2,56		2,56			2,56	2,56
1700000003030989	04-006-011-00076-017	104007 ALMENDROS-COMUNA	S	432	24,20	0,13	0,13	0,13		0,13			0,13	0,13
1700000003030990	04-006-011-00076-026	104007 ALMENDROS-COMUNA	S	432	23,00	4,47	4,47	4,47		4,47			4,47	4,47
1700000003030991	04-006-011-00076-021	104007 ALMENDROS-COMUNA	S	432	20,00	0,02	0,02	0,02		0,02			0,02	0,02
1700000003030992	04-006-010-00035-023	104007 ALMENDROS-COMUNA	S	432	33,20	12,00	12,00	12,00		12,00			12,00	12,00
1700000003030993	04-006-010-00051-006	104007 ALMENDROS-COMUNA	S	432	22,30	1,51	1,51	1,51		1,51			1,51	1,51
1700000003030994	04-006-010-00028-007	104007 ALMENDROS-COMUNA	S	432	30,30	4,08	4,08	4,08		4,08			4,08	4,08
1700000003030995	04-006-013-00037-004	104007 ALMENDROS-COMUNA	S	432	31,90	0,04	0,04	0,04		0,04			0,04	0,04
1700000003030996	04-006-004-00471-012	104007 ALMENDROS-COMUNA	S	432	24,10	0,05	0,05	0,05		0,05			0,05	0,05
1700000003030997	04-006-013-00001-003	104007 ALMENDROS-COMUNA	S	432	31,10	0,16	0,16	0,16		0,16			0,16	0,16
1700000003030998	04-006-013-00037-001	104007 ALMENDROS-COMUNA	S	432	23,40	1,27	1,27	1,27		1,27			1,27	1,27
1700000003030999	04-006-010-00028-005	104007 ALMENDROS-COMUNA	S	432	20,90	0,25	0,25	0,25		0,25			0,25	0,25
1700000003031000	04-006-010-00028-006	104007 ALMENDROS-COMUNA	S	432	20,90	0,25	0,25	0,25		0,25			0,25	0,25
1700000003031001	04-006-004-00471-013	104007 ALMENDROS-COMUNA	S	432	36,50	0,55	0,55	0,55		0,55			0,55	0,55
1700000003031002	04-006-004-00471-014	104007 ALMENDROS-COMUNA	S	432	30,40	1,57	1,57	1,57		1,57			1,57	1,57
1700000006287674	04-006-010-00038-018	104007 ALMENDROS-COMUNA	S	432	27,60	12,32	12,32	12,32		12,32			12,32	12,32
1700000006287675	04-006-013-00039-008	104007 ALMENDROS-COMUNA	S	432	16,10	0,78	0,78	0,78		0,78			0,78	0,78
1700000006287676	04-006-013-00040-003	104007 ALMENDROS-COMUNA	S	432	18,00	2,63	2,63	2,63		2,63			2,63	2,63
1700000006287677	04-006-010-00038-019	104007 ALMENDROS-COMUNA	S	432	27,90	1,53	1,53	1,53		1,53			1,53	1,53
1700000006287678	04-006-010-00038-017	104007 ALMENDROS-COMUNA	S	432	18,30	4,88	4,88	4,88		4,88			4,88	4,88
1700000003030978	04-006-010-00124-001	104007 ALMENDROS-COMUNA	R	433	5,50	0,20	0,20	0,20		0,20			0,20	0,20
1700000003030980	04-006-011-00155-001	104007 ALMENDROS-COMUNA	R	433	4,80	0,21	0,21	0,21		0,21			0,21	0,21
1700000003030981	04-006-011-00135-001	104007 ALMENDROS-COMUNA	R	433	4,50	0,28	0,28	0,28		0,28			0,28	0,28

**INCIDENCIAS**

**INCIDENCIA DESCRIPCIÓN**

256 Solicitud con recintos no declarados en campaña actual con una reducción por omisión de superficie superior al 3%  
CÓDIGO PARA EL PORCENTAJE DE REDUCCIÓN POR OMISIÓN QUE CORRESPONDE A LA SOLICITUD:1

(1) Superficie declarada admisible ajustada con la superficie comprometida.  
(2) Factor de penalización valorando el alcance para el tipo de compromiso.

Puede verificar la integridad de una copia de este documento mediante la lectura del código QR adjunto o mediante el acceso a la dirección <a href="https://ws050.juntadeandalucia.es/verificarFirma">https://ws050.juntadeandalucia.es/verificarFirma</a> indicando el código de VERIFICACIÓN					
FIRMADO POR	JUAN JOSE SOLER GARCIA		FECHA		03/07/2024
	ROCIO GUIJARRO MILLAN				
VERIFICACIÓN	Pk2jmGCJWUB3686MPKY7GEXJCD3GC4		PÁGINA		1014/2334



**APELLIDOS Y NOMBRE / RAZÓN SOCIAL**

JIMENEZ LOZANO JUAN

**NIF**

\*\*\*\*5687\*

**EXPEDIENTE**

1071255

**ANUALIDAD**

**DE PAGO**

1ª

**IMPORTES POR ANUALIDAD**

	2023	2024	2025	2026	2027
IMPORTE MÁXIMO SUBVENCIONABLE	8.870,80 €	8.870,80 €	8.870,80 €	8.870,80 €	8.870,80 €
IMPORTE MEDIO DE TRANSFERENCIA (€/ha)	220,72 €	220,72 €	220,72 €	220,72 €	220,72 €

**RESUMEN DE UNIDADES**

Cód	GRUPO DE PAGO	Sup. Dec. Admisible (ha)	Sup. Comprometida (ha)	Sup. ajustada compromiso (1) (ha)	% sobredec.	Sup. Propuesta (ha)	Importe Declarado	Importe Topado	Importe Propuesto	Importe tras sobredec.
432	FRUTALES SECANO	38,84		38,84	0,00	38,84	8.398,76	8.398,76	8.398,76	8.398,76
433	FRUTALES REGADÍO	1,35		1,35	0,00	1,35	472,04	472,04	472,04	472,04
<b>TOTAL</b>		40,19	40,19	40,19		40,19	8.870,80	8.870,80	8.870,80	8.870,80

**APLICACIÓN DE REDUCCIONES Y PENALIZACIONES**

GRUPO DE PAGO	Importe Calculado	Importe pre-reduc.	Criterios de subvencionabilidad y compromisos	Presentación tardía	Omisión declaración	Condicionalidad	IMPORTE (Euros)
							PROPUESTO
FRUTALES REGADÍO	472,04	472,04	0,00	0,00	0,00	0,00	472,04
FRUTALES SECANO	8.398,76	8.398,76	0,00	0,00	0,00	0,00	8.398,76
<b>TOTAL</b>	8.870,80	8.870,80					8.870,80

**RESUMEN DE PAGOS**

PROPUESTO	IMPORTE ( Euros )			
	PROPUESTO	FEADER (Eje 2)	MAPA	CAPADR
PROPUESTO	8.870,80	7.540,18	870,23	460,39

**RECINTOS PROPUESTOS**

REF.	REFERENCIA SIGPAC	CULTIVO DESCRIPCIÓN CULTIVO	S/R G.PAGO	PEND. MEDIA (%)	SUP. DEC. ADMISIBLE (ha)	SUP. COMPROM. (ha)	SUP. AJUSTADA COMPR.(1) (ha)	SUP. CONV. SIGPAC (ha)	SUP. CERTIF. (ha)	SUP. CAMPO (ha)	SUP. CAMPO DETER. CULT. DECLARADO (ha)	SUP. DEC. REDUCIDA (ha)	SUP. PROPUESTA (ha)
-981108	04-006-005-00149-004	104024	ALMENDROS-MARCONA	S	432	29,20	0,12	0,12	0,12	0,12	0,12	0,12	0,12
-53716	04-006-011-00115-014	104024	ALMENDROS-MARCONA	S	432	9,50	0,10	0,10	0,10	0,10	0,10	0,10	0,10
170000005840922	04-006-005-00217-007	104024	ALMENDROS-MARCONA	S	432	27,10	0,02	0,02	0,02	0,02	0,02	0,02	0,02
170000005840923	04-006-011-00074-018	104024	ALMENDROS-MARCONA	S	432	26,60	6,37	6,37	6,37	6,37	6,37	6,37	6,37
170000005840924	04-006-011-00074-029	104024	ALMENDROS-MARCONA	S	432	23,80	4,09	4,09	4,09	4,09	4,09	4,09	4,09
170000005840925	04-006-011-00281-002	104024	ALMENDROS-MARCONA	S	432	24,70	3,56	3,56	3,56	3,56	3,56	3,56	3,56
170000005840926	04-006-011-00074-030	104024	ALMENDROS-MARCONA	S	432	24,70	1,29	1,29	1,29	1,29	1,29	1,29	1,29
170000005840927	04-006-011-00077-010	104024	ALMENDROS-MARCONA	S	432	35,60	0,67	0,67	0,67	0,67	0,67	0,67	0,67
170000005840930	04-006-011-00010-001	104024	ALMENDROS-MARCONA	S	432	21,40	2,27	2,27	2,27	2,27	2,27	2,27	2,27
170000005840931	04-006-011-00077-012	104024	ALMENDROS-MARCONA	S	432	16,40	0,22	0,22	0,22	0,22	0,22	0,22	0,22
170000005840932	04-006-011-00078-001	104024	ALMENDROS-MARCONA	S	432	29,40	3,35	3,35	3,35	3,35	3,35	3,35	3,35
170000005840933	04-006-011-00080-001	104024	ALMENDROS-MARCONA	S	432	30,90	2,74	2,74	2,74	2,74	2,74	2,74	2,74
170000005840934	04-006-011-00266-005	104024	ALMENDROS-MARCONA	S	432	19,40	0,10	0,10	0,10	0,10	0,10	0,10	0,10
170000005840935	04-006-011-00114-008	104024	ALMENDROS-MARCONA	S	432	21,00	0,82	0,82	0,82	0,82	0,82	0,82	0,82
170000005840936	04-006-011-00114-007	104024	ALMENDROS-MARCONA	S	432	38,40	0,17	0,17	0,17	0,17	0,17	0,17	0,17
170000005840937	04-006-011-00266-001	104024	ALMENDROS-MARCONA	S	432	21,60	0,10	0,10	0,10	0,10	0,10	0,10	0,10
170000005840939	04-006-011-00094-008	104024	ALMENDROS-MARCONA	S	432	32,90	0,02	0,02	0,02	0,02	0,02	0,02	0,02
170000005840940	04-006-011-00113-005	104024	ALMENDROS-MARCONA	S	432	28,50	1,32	1,32	1,32	1,32	1,32	1,32	1,32
170000005840941	04-006-011-00113-003	104024	ALMENDROS-MARCONA	S	432	25,40	2,45	2,45	2,45	2,45	2,45	2,45	2,45
170000005840943	04-006-011-00094-002	104024	ALMENDROS-MARCONA	S	432	30,60	1,22	1,22	1,22	1,22	1,22	1,22	1,22
170000005840951	04-006-011-00266-012	104024	ALMENDROS-MARCONA	S	432	23,30	1,02	1,02	1,02	1,02	1,02	1,02	1,02
170000005840952	04-006-005-00149-004	104024	ALMENDROS-MARCONA	S	432	29,20	4,23	4,23	4,23	4,23	4,23	4,23	4,23
170000005840954	04-006-005-00135-001	104024	ALMENDROS-MARCONA	S	432	27,60	1,64	1,64	1,64	1,64	1,64	1,64	1,64
170000005840956	04-006-005-00149-016	104024	ALMENDROS-MARCONA	S	432	20,30	0,05	0,05	0,05	0,05	0,05	0,05	0,05
170000005840957	04-006-005-00149-015	104024	ALMENDROS-MARCONA	S	432	21,50	0,31	0,31	0,31	0,31	0,31	0,31	0,31
170000005840958	04-006-005-00149-005	104024	ALMENDROS-MARCONA	S	432	34,10	0,59	0,59	0,59	0,59	0,59	0,59	0,59
170000005840920	04-006-004-00024-001	104024	ALMENDROS-MARCONA	R	433	7,20	0,24	0,24	0,24	0,24	0,24	0,24	0,24
170000005840921	04-006-004-00185-001	104024	ALMENDROS-MARCONA	R	433	5,90	0,62	0,62	0,62	0,62	0,62	0,62	0,62
170000005840938	04-006-011-00158-001	104024	ALMENDROS-MARCONA	R	433	3,60	0,20	0,20	0,20	0,20	0,20	0,20	0,20
170000005840955	04-006-004-00184-001	104024	ALMENDROS-MARCONA	R	433	4,90	0,29	0,29	0,29	0,29	0,29	0,29	0,29

(1) Superficie declarada admisible ajustada con la superficie comprometida.  
 (2) Factor de penalización valorando el alcance para el tipo de compromiso.

Puede verificar la integridad de una copia de este documento mediante la lectura del código QR adjunto o mediante el acceso a la dirección <a href="https://ws050.juntadeandalucia.es/verificarFirma">https://ws050.juntadeandalucia.es/verificarFirma</a> indicando el código de VERIFICACIÓN					
FIRMADO POR	JUAN JOSE SOLER GARCIA		FECHA		03/07/2024
	ROCIO GUIJARRO MILLAN				
VERIFICACIÓN	Pk2jmGCJWUB3686MPKY7GEXJCD3GC4		PÁGINA		1015/2334



**APELLIDOS Y NOMBRE / RAZÓN SOCIAL** **NIF** **EXPEDIENTE** **ANUALIDAD DE PAGO**  
 JIMENEZ MARTINEZ ISABEL MARIA \*\*\*\*3368\* 1072369 1ª

**IMPORTE POR ANUALIDAD**

	2023	2024	2025	2026	2027
IMPORTE MÁXIMO SUBVENCIONABLE	5.754,15 €	5.754,15 €	5.754,15 €	5.754,15 €	5.754,15 €
IMPORTE MEDIO DE TRANSFERENCIA (€/ha)	216,24 €	216,24 €	216,24 €	216,24 €	216,24 €

**RESUMEN DE UNIDADES**

Cód	GRUPO DE PAGO	Sup. Dec. Admisible (ha)	Sup. Comprometida (ha)	Sup. ajustada compromiso (I) (ha)	% sobredec.	Sup. Propuesta (ha)	Importe Declarado	Importe Topado	Importe Propuesto	Importe tras sobredec.
432	FRUTALES SECANO	26,61		26,61	0,00	26,61	5.754,15	5.754,15	5.754,15	5.754,15
<b>TOTAL</b>		26,61	26,61	26,61		26,61	5.754,15	5.754,15	5.754,15	5.754,15

**APLICACIÓN DE REDUCCIONES Y PENALIZACIONES**

GRUPO DE PAGO	Importe Calculado	Importe prerreduc.	Criterios de subvencionabilidad y compromisos	Presentación tardía	Omisión declaración	Condicionalidad	IMPORTE (Euros) PROPUESTO
FRUTALES SECANO	5.754,15	5.754,15	0,00	0,00	0,00	0,00	5.754,15
<b>TOTAL</b>	5.754,15	5.754,15					5.754,15

**RESUMEN DE PAGOS**

PROPUESTO	IMPORTE (Euros)		
	PROPUESTO	FEADER (Eje 2)	MAPA CAPADR
PROPUESTO	5.754,15	4.891,03	564,48 298,64

**RECINTOS PROPUESTOS**

REF.	REFERENCIA SIGPAC	CULTIVO DESCRIPCIÓN CULTIVO	S/R	G.PAGO	PEND. MEDIA (%)	SUP. DEC. ADMISIBLE (ha)	SUP. COMPROM. (ha)	SUP. AJUSTADA COMPROM. (I) (ha)	SUP. CONV. SIGPAC (ha)	SUP. CERTIE (ha)	SUP. CAMPO (ha)	SUP. CAMPO DETER. CULT. DECLARADO (ha)	SUP. DEC. REDUCIDA (ha)	SUP. PROPUESTA (ha)
-81847	04-037-016-00190-004	104020 ALMENDROS-GUARA	S	432	3,60	3,31	3,31	3,31		3,31			3,31	3,31
1700000002643749	04-037-017-00037-001	104020 ALMENDROS-GUARA	S	432	2,90	2,68	2,68	2,68		2,68			2,68	2,68
1700000002643750	04-070-003-00647-001	104020 ALMENDROS-GUARA	S	432	5,90	5,60	5,60	5,60		5,60			5,60	5,60
1700000002643751	04-070-003-00654-001	104020 ALMENDROS-GUARA	S	432	6,10	0,36	0,36	0,36		0,36			0,36	0,36
1700000002643752	04-070-024-00044-001	104020 ALMENDROS-GUARA	S	432	6,50	2,10	2,10	2,10		2,10			2,10	2,10
1700000002643753	04-070-003-00648-001	104020 ALMENDROS-GUARA	S	432	5,20	0,75	0,75	0,75		0,75			0,75	0,75
1700000002643754	04-037-018-00026-001	104020 ALMENDROS-GUARA	S	432	5,40	1,73	1,73	1,73		1,73			1,73	1,73
1700000002643755	04-070-003-00639-001	104020 ALMENDROS-GUARA	S	432	6,50	4,32	4,32	4,32		4,32			4,32	4,32
1700000002643756	04-070-003-00073-001	104020 ALMENDROS-GUARA	S	432	11,50	5,76	5,76	5,76		5,76			5,76	5,76

(1) Superficie declarada admisible ajustada con la superficie comprometida.  
 (2) Factor de penalización valorando el alcance para el tipo de compromiso.

Puede verificar la integridad de una copia de este documento mediante la lectura del código QR adjunto o mediante el acceso a la dirección <https://ws050.juntadeandalucia.es/verificarFirma> indicando el código de VERIFICACIÓN

FIRMADO POR	JUAN JOSE SOLER GARCIA	FECHA	03/07/2024	
	ROCIO GUIJARRO MILLAN			
VERIFICACIÓN	Pk2jmGCJWUB3686MPKY7GEXJCD3GC4	PÁGINA	1016/2334	



<u>APELLIDOS Y NOMBRE / RAZÓN SOCIAL</u>	<u>NIF</u>	<u>EXPEDIENTE</u>	<u>ANUALIDAD DE PAGO</u>		
JIMENEZ MARTINEZ PEDRO	***9781*	1136005	1ª		
<b>IMPORTE POR ANUALIDAD</b>					
	<b>2023</b>	<b>2024</b>	<b>2025</b>	<b>2026</b>	<b>2027</b>
<b>IMPORTE MÁXIMO SUBVENCIONABLE</b>	5.058,55 €	5.058,55 €	5.058,55 €	5.058,55 €	5.058,55 €
<b>IMPORTE MEDIO DE TRANSFERENCIA (€/ha)</b>	190,89 €	190,89 €	190,89 €	190,89 €	190,89 €

**RESUMEN DE UNIDADES**

<u>Cód</u>	<u>GRUPO DE PAGO</u>	<u>Sup. Dec. Admisible (ha)</u>	<u>Sup. Comprometida (ha)</u>	<u>Sup. ajustada compromiso (I) (ha)</u>	<u>% sobredec.</u>	<u>Sup. Propuesta (ha)</u>	<u>Importe Declarado</u>	<u>Importe Topado</u>	<u>Importe Propuesto</u>	<u>Importe tras sobredec.</u>
426	HERBÁCEOS	7,40		7,40	0,00	7,40	1.118,66	1.118,66	1.118,66	1.118,66
432	FRUTALES SECANO	18,22		18,22	0,00	18,22	3.939,89	3.939,89	3.939,89	3.939,89
434	HERBÁCEOS NO ELEGIBLES	0,88		0,88	0,00	0,88	0,00	0,00	0,00	0,00
<b>TOTAL</b>		26,50	26,50	26,50		26,50	5.058,55	5.058,55	5.058,55	5.058,55

**APLICACIÓN DE REDUCCIONES Y PENALIZACIONES**

<u>GRUPO DE PAGO</u>	<u>Importe Calculado</u>	<u>Importe prereduc.</u>	<u>Criterios de subvencionabilidad y compromisos</u>	<u>Presentación tardía</u>	<u>Omisión declaración</u>	<u>Condicionalidad</u>	<u>IMPORTE (Euros) PROPUESTO</u>
FRUTALES SECANO	3.939,89	3.939,89	0,00	0,00	0,00	0,00	3.939,89
HERBÁCEOS	1.118,66	1.118,66	0,00	0,00	0,00	0,00	1.118,66
HERBÁCEOS NO ELEGIBLES	0,00	0,00	0,00	0,00	0,00	0,00	0,00
<b>TOTAL</b>	5.058,55	5.058,55					5.058,55

**RESUMEN DE PAGOS**

	<u>IMPORTE (Euros)</u>			
	<u>PROPUESTO</u>	<u>FEADER (Eje 2)</u>	<u>MAPA</u>	<u>CAPADR</u>
<b>PROPUESTO</b>	5.058,55	4.299,77	496,24	262,54

**RECINTOS PROPUESTOS**

<u>REF.</u>	<u>REFERENCIA SIGPAC</u>	<u>CULTIVO DESCRIPCIÓN CULTIVO</u>	<u>S/R G.PAGO</u>	<u>PEND. MEDIA (%)</u>	<u>SUP. DEC. ADMISIBLE (ha)</u>	<u>SUP. COMPROM. (ha)</u>	<u>SUP. AJUSTADA COMPROM. (I) (ha)</u>	<u>SUP. CONV. SIGPAC (ha)</u>	<u>SUP. CERTIF. (ha)</u>	<u>SUP. CAMPO (ha)</u>	<u>SUP. CAMPO DETER. CULT. DECLARADO (ha)</u>	<u>SUP. DEC. REDUCIDA (ha)</u>	<u>SUP. PROPUESTA (ha)</u>
170000006378097	04-098-084-00011-004	8000 AVENA-SIN VARIEDAD	S 426	12,00	0,18	0,18	0,18		0,18			0,18	0,18
170000006378098	04-098-084-00011-011	8000 AVENA-SIN VARIEDAD	S 426	4,50	0,03	0,03	0,03		0,03			0,03	0,03
170000006378100	04-098-084-00059-001	8000 AVENA-SIN VARIEDAD	S 426	12,90	1,80	1,80	1,80		1,80			1,80	1,80
170000006378102	04-098-084-00060-002	8000 AVENA-SIN VARIEDAD	S 426	14,80	1,04	1,04	1,04		1,04			1,04	1,04
170000006378103	04-098-084-00059-003	8000 AVENA-SIN VARIEDAD	S 426	10,90	0,54	0,54	0,54		0,54			0,54	0,54
170000006378107	04-098-084-00061-018	8000 AVENA-SIN VARIEDAD	S 426	12,90	0,23	0,23	0,23		0,23			0,23	0,23
170000006378112	04-098-084-00012-002	8000 AVENA-SIN VARIEDAD	S 426	11,50	1,74	1,74	1,74		1,74			1,74	1,74
170000006378116	04-098-084-00012-002	8000 AVENA-SIN VARIEDAD	S 426	11,50	0,89	0,89	0,89		0,89			0,89	0,89
170000006378119	04-098-084-00012-002	8000 AVENA-SIN VARIEDAD	S 426	11,50	0,95	0,95	0,95		0,95			0,95	0,95
-1356307	04-098-084-00012-031	104057 ALMENDROS-AVIJOR	S 432	13,60	2,15	2,15	2,15		2,15			2,15	2,15
-784781	04-098-084-00012-026	104020 ALMENDROS-GUARA	S 432	12,90	0,81	0,81	0,81		0,81			0,81	0,81
-784780	04-098-084-00011-005	104020 ALMENDROS-GUARA	S 432	11,30	1,55	1,55	1,55		1,55			1,55	1,55
170000006378121	04-098-084-00062-005	104020 ALMENDROS-GUARA	S 432	12,60	0,25	0,25	0,25		0,25			0,25	0,25
170000006378123	04-098-084-00011-005	104020 ALMENDROS-GUARA	S 432	11,30	4,09	4,09	4,09		4,09			4,09	4,09
170000006378124	04-098-084-00012-015	104020 ALMENDROS-GUARA	S 432	24,90	1,53	1,53	1,53		1,53			1,53	1,53
170000006378126	04-098-084-00062-004	104020 ALMENDROS-GUARA	S 432	17,10	7,84	7,84	7,84		7,84			7,84	7,84
170000006378108	04-098-084-00061-008	20000 BARBECHO TRADICIONAL-SIN VARIEDAD	S 434	16,00	0,88	0,88	0,88		0,88			0,88	0,88

(1) Superficie declarada admisible ajustada con la superficie comprometida.  
(2) Factor de penalización valorando el alcance para el tipo de compromiso.

Puede verificar la integridad de una copia de este documento mediante la lectura del código QR adjunto o mediante el acceso a la dirección <a href="https://ws050.juntadeandalucia.es/verificarFirma">https://ws050.juntadeandalucia.es/verificarFirma</a> indicando el código de VERIFICACIÓN				
FIRMADO POR	JUAN JOSE SOLER GARCIA	FECHA	03/07/2024	
	ROCIO GUIJARRO MILLAN			
VERIFICACIÓN	Pk2jmGCJWUB3686MPKY7GEXJCD3GC4	PÁGINA	1017/2334	



**APELLIDOS Y NOMBRE / RAZÓN SOCIAL**

JIMENEZ MIRON MARIA DOLORES

**NIF**

\*\*\*6445\*

**EXPEDIENTE**

1022498

**ANUALIDAD DE PAGO**

1ª

**IMPORTE POR ANUALIDAD**

	2023	2024	2025	2026	2027
IMPORTE MÁXIMO SUBVENCIONABLE	2.069,42 €	2.069,42 €	2.069,42 €	2.069,42 €	2.069,42 €
IMPORTE MEDIO DE TRANSFERENCIA (€/ha)	216,24 €	216,24 €	216,24 €	216,24 €	216,24 €

**RESUMEN DE UNIDADES**

Cód	GRUPO DE PAGO	Sup. Dec. Admisible (ha)	Sup. Comprometida (ha)	Sup. ajustada compromiso (I) (ha)	% sobredec.	Sup. Propuesta (ha)	Importe Declarado	Importe Topado	Importe Propuesto	Importe tras sobredec.
432	FRUTALES SECANO	9,57		9,57	0,00	9,57	2.069,42	2.069,42	2.069,42	2.069,42
<b>TOTAL</b>		9,57	9,57	9,57		9,57	2.069,42	2.069,42	2.069,42	2.069,42

**APLICACIÓN DE REDUCCIONES Y PENALIZACIONES**

GRUPO DE PAGO	Importe Calculado	Importe prereduc.	Criterios de subvencionabilidad y compromisos	Presentación tardía	Omisión declaración	Condicionalidad	IMPORTE (Euros) PROPUESTO
FRUTALES SECANO	2.069,42	2.069,42	0,00	0,00	0,00	0,00	2.069,42
<b>TOTAL</b>	2.069,42	2.069,42					2.069,42

**RESUMEN DE PAGOS**

	IMPORTE (Euros)			
	PROPUESTO	FEADER (Eje 2)	MAPA	CAPADR
PROPUESTO	2.069,42	1.759,01	203,01	107,40

**RECINTOS PROPUESTOS**

REF.	REFERENCIA SIGPAC	CULTIVO DESCRIPCIÓN CULTIVO	S/R	G.PAGO	PEND. MEDIA (%)	SUP. DEC. ADMISIBLE (ha)	SUP. COMPROM. (ha)	SUP. AJUSTADA COMPROM. (I) (ha)	SUP. CONV. SIGPAC (ha)	SUP. CERTIE (ha)	SUP. CAMPO (ha)	SUP. CAMPO DETER. CULT. DECLARADO (ha)	SUP. DEC. REDUCIDA (ha)	SUP. PROPUESTA (ha)
1700000002800649	04-006-003-00043-001	104007 ALMENDROS-COMUNA	S	432	27,70	1,88	1,88	1,88		1,88			1,88	1,88
1700000002800650	04-006-003-00044-001	104007 ALMENDROS-COMUNA	S	432	23,30	1,98	1,98	1,98		1,98			1,98	1,98
1700000002800651	04-006-005-00377-001	104007 ALMENDROS-COMUNA	S	432	42,30	0,58	0,58	0,58		0,58			0,58	0,58
1700000002800652	04-006-005-00370-003	104007 ALMENDROS-COMUNA	S	432	37,00	0,54	0,54	0,54		0,54			0,54	0,54
1700000002800653	04-006-004-00161-003	104007 ALMENDROS-COMUNA	S	432	35,00	2,98	2,98	2,98		2,98			2,98	2,98
1700000002800654	04-006-004-00280-001	104007 ALMENDROS-COMUNA	S	432	29,80	0,94	0,94	0,94		0,94			0,94	0,94
1700000002800655	04-006-003-00043-002	104007 ALMENDROS-COMUNA	S	432	21,70	0,67	0,67	0,67		0,67			0,67	0,67

(1) Superficie declarada admisible ajustada con la superficie comprometida.  
(2) Factor de penalización valorando el alcance para el tipo de compromiso.

Puede verificar la integridad de una copia de este documento mediante la lectura del código QR adjunto o mediante el acceso a la dirección <https://ws050.juntadeandalucia.es/verificarFirma> indicando el código de VERIFICACIÓN

FIRMADO POR	JUAN JOSE SOLER GARCIA	FECHA	03/07/2024	
	ROCIO GUIJARRO MILLAN			
VERIFICACIÓN	Pk2jmGCJWUB3686MPKY7GEXJCD3GC4	PÁGINA	1018/2334	



**APELLIDOS Y NOMBRE / RAZÓN SOCIAL** **NIF** **EXPEDIENTE** **ANUALIDAD DE PAGO**  
 JIMENEZ QUILES ROSA MARIA \*\*\*\*8541\* 1261973 1ª

**IMPORTE POR ANUALIDAD**

	2023	2024	2025	2026	2027
IMPORTE MÁXIMO SUBVENCIONABLE	973,08 €	973,08 €	973,08 €	973,08 €	973,08 €
IMPORTE MEDIO DE TRANSFERENCIA (€/ha)	216,24 €	216,24 €	216,24 €	216,24 €	216,24 €

**RESUMEN DE UNIDADES**

Cód	GRUPO DE PAGO	Sup. Dec. Admisible (ha)	Sup. Comprometida (ha)	Sup. ajustada compromiso (1) (ha)	% sobredec.	Sup. Propuesta (ha)	Importe Declarado	Importe Topado	Importe Propuesto	Importe tras sobredec.
432	FRUTALES SECANO	4,50		4,50	0,00	4,50	973,08	973,08	973,08	973,08
<b>TOTAL</b>		4,50	4,50	4,50		4,50	973,08	973,08	973,08	973,08

**APLICACIÓN DE REDUCCIONES Y PENALIZACIONES**

GRUPO DE PAGO	Importe Calculado	Importe prereduc.	Criterios de subvencionabilidad y compromisos	Presentación tardía	Omisión declaración	Condicionalidad	IMPORTE (Euros) PROPUESTO
FRUTALES SECANO	973,08	973,08	0,00	0,00	0,00	0,00	973,08
<b>TOTAL</b>	973,08	973,08					973,08

**RESUMEN DE PAGOS**

	IMPORTE (Euros)			
	PROPUESTO	FEADER (Eje 2)	MAPA	CAPADR
PROPUESTO	973,08	827,12	95,46	50,50

**RECINTOS PROPUESTOS**

REF.	REFERENCIA SIGPAC	CULTIVO	DESCRIPCIÓN CULTIVO	S/R	G.PAGO	PEND. MEDIA (%)	SUP. DEC. ADMISIBLE (ha)	SUP. COMPROM. (ha)	SUP. AJUSTADA COMPROM. (1) (ha)	SUP. CONV. SIGPAC (ha)	SUP. CERTIE. (ha)	SUP. CAMPO (ha)	SUP. CAMPO DETER. CULT. DECLARADO (ha)	SUP. DEC. REDUCIDA (ha)	SUP. PROPUESTA (ha)
5227604	04-099-032-00051-001	104020	ALMENDROS-GUARA	S	432	8,30	2,67	2,67	2,67		2,67			2,67	2,67
5227647	04-099-032-00050-001	104020	ALMENDROS-GUARA	S	432	7,60	1,83	1,83	1,83		1,83			1,83	1,83

**INCIDENCIAS**

**INCIDENCIA DESCRIPCIÓN**

100422 Recinto declarado por error para una operación de la 6503, que se ha corregido de oficio desmarcando la operación incorrecta, de acuerdo con la fecha de inscripción del recinto en la producción ecológica.  
 Ref:5227647 Recinto:04-099-032-00050-00001 Cultivo:104020 ALMENDROS-GUARA Secano  
 Ref:5227604 Recinto:04-099-032-00051-00001 Cultivo:104020 ALMENDROS-GUARA Secano

(1) Superficie declarada admisible ajustada con la superficie comprometida.  
 (2) Factor de penalización valorando el alcance para el tipo de compromiso.

Puede verificar la integridad de una copia de este documento mediante la lectura del código QR adjunto o mediante el acceso a la dirección <a href="https://ws050.juntadeandalucia.es/verificarFirma">https://ws050.juntadeandalucia.es/verificarFirma</a> indicando el código de VERIFICACIÓN				
FIRMADO POR	JUAN JOSE SOLER GARCIA	FECHA	03/07/2024	
	ROCIO GUIJARRO MILLAN			
VERIFICACIÓN	Pk2jmGCJWUB3686MPKY7GEXJCD3GC4	PÁGINA	1019/2334	



<u>APELLIDOS Y NOMBRE / RAZÓN SOCIAL</u>	<u>NIF</u>	<u>EXPEDIENTE</u>	<u>ANUALIDAD DE PAGO</u>
JIMENEZ RAMOS DANIEL	***4448*	1259813	

**RESUMEN DE PAGOS**

	<u>PROPUESTO</u>	<u>IMPORTE (Euros)</u>		
		<u>FEADER (Eje 2)</u>	<u>MAPA</u>	<u>CAPADR</u>
PROPUESTO	0,00	0,00	0,00	0,00

**INCIDENCIAS**

**INCIDENCIA DESCRIPCIÓN**

256	Solicitud con recintos no declarados en campaña actual con una reducción por omisión de superficie superior al 3% CÓDIGO PARA EL PORCENTAJE DE REDUCCIÓN POR OMISIÓN QUE CORRESPONDE A LA SOLICITUD:3
7162	Se advierte que en el impreso DATOS DE RECINTOS no está consignada la operación solicitada en el impreso SOLICITA LINEAS DE AYUDA DE DESARROLLO RURAL.
101008	Expediente sin compromisos vigentes. Operación:6503.2

(1) Superficie declarada admisible ajustada con la superficie comprometida.  
(2) Factor de penalización valorando el alcance para el tipo de compromiso.

Puede verificar la integridad de una copia de este documento mediante la lectura del código QR adjunto o mediante el acceso a la dirección <a href="https://ws050.juntadeandalucia.es/verificarFirma">https://ws050.juntadeandalucia.es/verificarFirma</a> indicando el código de VERIFICACIÓN				
FIRMADO POR	JUAN JOSE SOLER GARCIA	FECHA	03/07/2024	
	ROCIO GUIJARRO MILLAN			
VERIFICACIÓN	Pk2jmGCJWUB3686MPKY7GEXJCD3GC4	PÁGINA	1020/2334	





**APELLIDOS Y NOMBRE / RAZÓN SOCIAL** **NIF** **EXPEDIENTE** **ANUALIDAD DE PAGO**  
 JIMENEZ ROMERO JOSE ANTONIO \*\*\*\*3243\* 1238574 1ª

**IMPORTE POR ANUALIDAD**

	2023	2024	2025	2026	2027
IMPORTE MÁXIMO SUBVENCIONABLE	313,72 €	313,72 €	313,72 €	313,72 €	313,72 €
IMPORTE MEDIO DE TRANSFERENCIA (€/ha)	253,00 €	253,00 €	253,00 €	253,00 €	253,00 €

**RESUMEN DE UNIDADES**

Cód	GRUPO DE PAGO	Sup. Dec. Admisible (ha)	Sup. Comprometida (ha)	Sup. ajustada compromiso (1) (ha)	% sobredec.	Sup. Propuesta (ha)	Importe Declarado	Importe Topado	Importe Propuesto	Importe tras sobredec.
430	HORTÍCOLAS	1,25		1,24	0,00	1,24	313,72	313,72	313,72	313,72
<b>TOTAL</b>		1,25	1,24	1,24		1,24	313,72	313,72	313,72	313,72

**APLICACIÓN DE REDUCCIONES Y PENALIZACIONES**

GRUPO DE PAGO	Importe Calculado	Importe prereduc.	Criterios de subvencionabilidad y compromisos	Presentación tardía	Omisión declaración	Condicionality	IMPORTE (Euros) PROPUESTO
HORTÍCOLAS	313,72	313,72	0,00	0,00	0,00	0,00	313,72
<b>TOTAL</b>	313,72	313,72					313,72

**RESUMEN DE PAGOS**

	IMPORTE ( Euros )			
	PROPUESTO	FEADER (Eje 2)	MAPA	CAPADR
PROPUESTO	313,72	266,66	30,78	16,28

**RECINTOS PROPUESTOS**

REF.	REFERENCIA SIGPAC	CULTIVO	DESCRIPCIÓN CULTIVO	S/R	G.PAGO	PEND. MEDIA (%)	SUP. DEC. ADMISIBLE (ha)	SUP. COMPROM. (ha)	SUP. AJUSTADA COMPR.(1) (ha)	SUP. CONV. SIGPAC (ha)	SUP. CERTIE. (ha)	SUP. CAMPO (ha)	SUP. CAMPO DETER. CULT. DECLARADO (ha)	SUP. DEC. REDUCIDA (ha)	SUP. PROPUESTA (ha)
-1622863	04-003-023-09000-034	152000	PIMIENTO-SIN VARIEDAD	R	430	13,00	0,21	0,20	0,20		0,20			0,20	0,20
6836373	04-106-085-00075-001	152000	PIMIENTO-SIN VARIEDAD	R	430	10,40	1,04	1,04	1,04		1,04			1,04	1,04

**INCIDENCIAS****INCIDENCIA DESCRIPCIÓN**

- 248 Verifica que los recintos declarados con sistema de explotación regadío corresponden realmente a regadío según SIGPAC.  
 Ref:-1622863 Recinto:04-003-023-09000-00034 Cultivo:152000 PIMIENTO-SIN VARIEDAD Regadío  
 Ref:6836374 Recinto:04-106-085-00075-00004 Cultivo:152000 PIMIENTO-SIN VARIEDAD Regadío
- 3790 Recinto declarado inactivo  
 Ref:6836374 Recinto:04-106-085-00075-00004 Cultivo: -
- 100424 Solicita recinto que no está comprometido para la operación.  
 Ref:6836374 Recinto:04-106-085-00075-00004 Cultivo:152000 PIMIENTO-SIN VARIEDAD Regadío

(1) Superficie declarada admisible ajustada con la superficie comprometida.  
 (2) Factor de penalización valorando el alcance para el tipo de compromiso.

Puede verificar la integridad de una copia de este documento mediante la lectura del código QR adjunto o mediante el acceso a la dirección <https://ws050.juntadeandalucia.es/verificarFirma> indicando el código de VERIFICACIÓN

FIRMADO POR	JUAN JOSE SOLER GARCIA	FECHA	03/07/2024	
	ROCIO GUIJARRO MILLAN			
VERIFICACIÓN	Pk2jmGCJWUB3686MPKY7GEXJCD3GC4	PÁGINA	1021/2334	



**APELLIDOS Y NOMBRE / RAZÓN SOCIAL** **NIF** **EXPEDIENTE** **ANUALIDAD DE PAGO**  
 JIMENEZ RUIZ MARIA JOSEFA \*\*\*\*5840\* 1280791 1ª  
**IMPORTE POR ANUALIDAD**

	2023	2024	2025	2026	2027
IMPORTE MÁXIMO SUBVENCIONABLE	265,74 €	265,74 €	265,74 €	265,74 €	265,74 €
IMPORTE MEDIO DE TRANSFERENCIA (€/ha)	349,66 €	349,66 €	349,66 €	349,66 €	349,66 €

**RESUMEN DE UNIDADES**

Cód	GRUPO DE PAGO	Sup. Dec. Admisible (ha)	Sup. Comprometida (ha)	Sup. ajustada compromiso (1) (ha)	% sobredec.	Sup. Propuesta (ha)	Importe Declarado	Importe Topado	Importe Propuesto	Importe tras sobredec.
433	FRUTALES REGADÍO	0,76		0,76	0,00	0,76	265,74	265,74	265,74	265,74
<b>TOTAL</b>		0,76	0,76	0,76		0,76	265,74	265,74	265,74	265,74

**APLICACIÓN DE REDUCCIONES Y PENALIZACIONES**

GRUPO DE PAGO	Importe Calculado	Importe prereduc.	Criterios de subvencionabilidad y compromisos	Presentación tardía	Omisión declaración	Condicionalidad	IMPORTE (Euros) PROPUESTO
FRUTALES REGADÍO	265,74	265,74	0,00	0,00	0,00	0,00	265,74
<b>TOTAL</b>	265,74	265,74					265,74

**RESUMEN DE PAGOS**

	IMPORTE ( Euros )			
	PROPUESTO	FEADER (Eje 2)	MAPA	CAPADR
PROPUESTO	265,74	225,88	26,07	13,79

**RECINTOS PROPUESTOS**

REF.	REFERENCIA SIGPAC	CULTIVO	DESCRIPCIÓN CULTIVO	S/R	G.PAGO	PEND. MEDIA (%)	SUP. DEC. ADMISIBLE (ha)	SUP. COMPROM. (ha)	SUP. AJUSTADA COMPR.(1) (ha)	SUP. CONV. SIGPAC (ha)	SUP. CERTIE (ha)	SUP. CAMPO (ha)	SUP. CAMPO DETER. CULT. DECLARADO (ha)	SUP. DEC. REDUCIDA (ha)	SUP. PROPUESTA (ha)
6906954	04-091-005-00043-001	206004	NARANJO-NAVELINA	R	433	16,60	0,67	0,67	0,67		0,67			0,67	0,67
6906970	04-091-005-00044-002	206004	NARANJO-NAVELINA	R	433	13,90	0,09	0,09	0,09		0,09			0,09	0,09

(1) Superficie declarada admisible ajustada con la superficie comprometida.  
 (2) Factor de penalización valorando el alcance para el tipo de compromiso.

Puede verificar la integridad de una copia de este documento mediante la lectura del código QR adjunto o mediante el acceso a la dirección <https://ws050.juntadeandalucia.es/verificarFirma> indicando el código de VERIFICACIÓN

FIRMADO POR	JUAN JOSE SOLER GARCIA	FECHA	03/07/2024	
	ROCIO GUIJARRO MILLAN			
VERIFICACIÓN	Pk2jmGCJWUB3686MPKY7GEXJCD3GC4	PÁGINA	1022/2334	



**APELLIDOS Y NOMBRE / RAZÓN SOCIAL**

JIMENEZ SANCHEZ BERNARDO

**NIF**

\*\*\*2972\*

**EXPEDIENTE**

1131563

**ANUALIDAD DE PAGO**

1ª

**IMPORTE POR ANUALIDAD**

	2023	2024	2025	2026	2027
IMPORTE MÁXIMO SUBVENCIONABLE	1.887,78 €	1.887,78 €	1.887,78 €	1.887,78 €	1.887,78 €
IMPORTE MEDIO DE TRANSFERENCIA (€/ha)	216,24 €	216,24 €	216,24 €	216,24 €	216,24 €

**RESUMEN DE UNIDADES**

Cód	GRUPO DE PAGO	Sup. Dec. Admisible (ha)	Sup. Comprometida (ha)	Sup. ajustada compromiso (I) (ha)	% sobredec.	Sup. Propuesta (ha)	Importe Declarado	Importe Topado	Importe Propuesto	Importe tras sobredec.
432	FRUTALES SECANO	8,74		8,73	0,00	8,73	1.887,78	1.887,78	1.887,78	1.887,78
<b>TOTAL</b>		8,74	8,73	8,73		8,73	1.887,78	1.887,78	1.887,78	1.887,78

**APLICACIÓN DE REDUCCIONES Y PENALIZACIONES**

GRUPO DE PAGO	Importe Calculado	Importe prereduc.	Criterios de subvencionabilidad y compromisos	Presentación tardía	Omisión declaración	Condicionalidad	IMPORTE (Euros) PROPUESTO
FRUTALES SECANO	1.887,78	1.887,78	0,00	0,00	0,00	0,00	1.887,78
<b>TOTAL</b>	1.887,78	1.887,78					1.887,78

**RESUMEN DE PAGOS**

	IMPORTE (Euros)			
	PROPUESTO	FEADER (Eje 2)	MAPA	CAPADR
PROPUESTO	1.887,78	1.604,61	185,19	97,98

**RECINTOS PROPUESTOS**

REF.	REFERENCIA SIGPAC	CULTIVO DESCRIPCIÓN CULTIVO	S/R	G.PAGO	PEND. MEDIA (%)	SUP. ADMISIBLE (ha)	SUP. COMPROM. (ha)	SUP. AJUSTADA COMPROM. (I) (ha)	SUP. CONV. SIGPAC (ha)	SUP. CERTIE (ha)	SUP. CAMPO (ha)	SUP. CAMPO DETER. CULT. DECLARADO (ha)	SUP. DEC. REDUCIDA (ha)	SUP. PROPUESTA (ha)
4135763	04-037-007-00279-001	104057	S	432	8,40	0,88	0,88	0,88		0,88			0,88	0,88
4135779	04-037-007-00279-002	104057	S	432	7,20	0,52	0,52	0,52		0,52			0,52	0,52
4135784	04-037-007-00363-001	104057	S	432	10,90	0,74	0,74	0,74		0,74			0,74	0,74
4135789	04-037-007-00383-001	104057	S	432	6,30	1,03	1,03	1,03		1,03			1,03	1,03
4135792	04-037-007-00383-002	104057	S	432	2,70	0,35	0,34	0,34		0,34			0,34	0,34
4135795	04-037-007-00384-001	104057	S	432	7,90	1,27	1,27	1,27		1,27			1,27	1,27
1700000004549809	04-006-006-00092-001	104022	S	432	27,00	1,10	1,10	1,10		1,10			1,10	1,10
1700000004549810	04-006-008-00053-001	104024	S	432	21,50	0,93	0,93	0,93		0,93			0,93	0,93
1700000004549811	04-006-004-00366-001	104007	S	432	28,00	0,57	0,57	0,57		0,57			0,57	0,57
1700000004549812	04-006-005-00211-001	104007	S	432	32,40	1,35	1,35	1,35		1,35			1,35	1,35

(1) Superficie declarada admisible ajustada con la superficie comprometida.  
(2) Factor de penalización valorando el alcance para el tipo de compromiso.

Puede verificar la integridad de una copia de este documento mediante la lectura del código QR adjunto o mediante el acceso a la dirección <https://ws050.juntadeandalucia.es/verificarFirma> indicando el código de VERIFICACIÓN

FIRMADO POR	JUAN JOSE SOLER GARCIA	FECHA	03/07/2024	
	ROCIO GUIJARRO MILLAN			
VERIFICACIÓN	Pk2jmGCJWUB3686MPKY7GEXJCD3GC4	PÁGINA	1023/2334	



**APELLIDOS Y NOMBRE / RAZÓN SOCIAL** **NIF** **EXPEDIENTE** **ANUALIDAD DE PAGO**  
 JIMENEZ SANCHEZ JERONIMO \*\*\*\*4249\* 1023411 1ª

**IMPORTE POR ANUALIDAD**

	2023	2024	2025	2026	2027
IMPORTE MÁXIMO SUBVENCIONABLE	8.649,60 €	8.649,60 €	8.649,60 €	8.649,60 €	8.649,60 €
IMPORTE MEDIO DE TRANSFERENCIA (€/ha)	216,24 €	216,24 €	216,24 €	216,24 €	216,24 €

**RESUMEN DE UNIDADES**

Cód	GRUPO DE PAGO	Sup. Dec. Admisible (ha)	Sup. Comprometida (ha)	Sup. ajustada compromiso (I) (ha)	% sobredec.	Sup. Propuesta (ha)	Importe Declarado	Importe Topado	Importe Propuesto	Importe tras sobredec.
432	FRUTALES SECANO	43,25		40,00	0,00	40,00	8.649,60	8.649,60	8.649,60	8.649,60
<b>TOTAL</b>		43,25	40,00	40,00		40,00	8.649,60	8.649,60	8.649,60	8.649,60

**APLICACIÓN DE REDUCCIONES Y PENALIZACIONES**

GRUPO DE PAGO	Importe Calculado	Importe prerreduc.	Criterios de subvencionabilidad y compromisos	Presentación tardía	Omisión declaración	Condicionality	IMPORTE (Euros) PROPUESTO
FRUTALES SECANO	8.649,60	8.649,60	0,00	0,00	0,00	0,00	8.649,60
<b>TOTAL</b>	8.649,60	8.649,60					8.649,60

**RESUMEN DE PAGOS**

	IMPORTE (Euros)			
	PROPUESTO	FEADER (Eje 2)	MAPA	CAPADR
PROPUESTO	8.649,60	7.352,16	848,53	448,91

**RECINTOS PROPUESTOS**

REF.	REFERENCIA SIGPAC	CULTIVO	DESCRIPCIÓN CULTIVO	S/R	G.PAGO	PEND. MEDIA (%)	SUP. DEC. ADMISIBLE (ha)	SUP. COMPROM. (ha)	SUP. AJUSTADA COMPROM. (I) (ha)	SUP. CONV. SIGPAC (ha)	SUP. CERTIE (ha)	SUP. CAMPO (ha)	SUP. CAMPO DETER. CULT. DECLARADO (ha)	SUP. DEC. REDUCIDA (ha)	SUP. PROPUESTA (ha)
170000003504704	04-070-002-00047-004	104020	ALMENDROS-GUARA	S	432	10,70	3,36	3,36	3,36		3,36			3,36	3,36
170000003504705	04-037-014-00056-001	104020	ALMENDROS-GUARA	S	432	8,40	1,78	1,78	1,78		1,78			1,78	1,78
170000003504706	04-070-001-00032-001	104014	ALMENDROS-FERRAGNES	S	432	7,70	1,30	1,30	1,30		1,30			1,30	1,30
170000003504707	04-070-001-00041-001	104020	ALMENDROS-GUARA	S	432	9,80	8,99	8,99	8,99		8,99			8,99	8,99
170000003504709	04-070-001-00042-001	104020	ALMENDROS-GUARA	S	432	6,10	1,13	1,13	1,13		1,13			1,13	1,13
170000003504710	04-070-001-00181-002	104020	ALMENDROS-GUARA	S	432	11,90	10,80	10,80	10,80		10,80			10,80	10,80
170000003504712	04-070-001-00198-001	104020	ALMENDROS-GUARA	S	432	6,90	1,56	1,56	1,56		1,56			1,56	1,56
170000003504713	04-070-001-00199-001	104020	ALMENDROS-GUARA	S	432	6,30	1,52	1,52	1,52		1,52			1,52	1,52
170000003504714	04-070-001-00181-011	104020	ALMENDROS-GUARA	S	432	13,50	0,54	0,54	0,54		0,54			0,54	0,54
170000003504715	04-070-001-00208-001	104020	ALMENDROS-GUARA	S	432	8,80	4,26	4,26	4,26		4,26			4,26	4,26
170000003504716	04-070-002-00025-001	104020	ALMENDROS-GUARA	S	432	10,60	0,63	0,63	0,63		0,63			0,63	0,63
170000003504717	04-070-002-00024-002	104020	ALMENDROS-GUARA	S	432	13,50	2,64	2,64	2,64		2,64			2,64	2,64
170000003504719	04-070-001-00054-001	104020	ALMENDROS-GUARA	S	432	9,40	4,64	4,64	4,64		4,64			4,64	4,64
170000003504720	04-070-001-00101-001	104020	ALMENDROS-GUARA	S	432	8,00	0,10	0,10	0,10		0,10			0,10	0,10

**INCIDENCIAS**

**INCIDENCIA DESCRIPCIÓN**

100424 Solicita recinto que no está comprometido para la operación.  
 Ref:170000003504703 Recinto:04-006-011-00177-00001 Cultivo:104010 ALMENDROS-DESMAYO ROJO Regadio  
 Ref:170000003504718 Recinto:04-006-011-00177-00003 Cultivo:104007 ALMENDROS-COMUNA Regadio

(1) Superficie declarada admisible ajustada con la superficie comprometida.  
 (2) Factor de penalización valorando el alcance para el tipo de compromiso.

Puede verificar la integridad de una copia de este documento mediante la lectura del código QR adjunto o mediante el acceso a la dirección <a href="https://ws050.juntadeandalucia.es/verificarFirma">https://ws050.juntadeandalucia.es/verificarFirma</a> indicando el código de VERIFICACIÓN				
FIRMADO POR	JUAN JOSE SOLER GARCIA	FECHA	03/07/2024	
	ROCIO GUIJARRO MILLAN			
VERIFICACIÓN	Pk2jmGCJWUB3686MPKY7GEXJCD3GC4	PÁGINA	1024/2334	

**APELLIDOS Y NOMBRE / RAZÓN SOCIAL**

JIMENEZ SANCHEZ MATEO

**NIF**

\*\*\*\*5364\*

**EXPEDIENTE**

1249499

**ANUALIDAD DE PAGO**

1ª

**IMPORTE POR ANUALIDAD**

	2023	2024	2025	2026	2027
IMPORTE MÁXIMO SUBVENCIONABLE	1.187,16 €	1.187,16 €	1.187,16 €	1.187,16 €	1.187,16 €
IMPORTE MEDIO DE TRANSFERENCIA (€/ha)	216,24 €	216,24 €	216,24 €	216,24 €	216,24 €

**RESUMEN DE UNIDADES**

Cód	GRUPO DE PAGO	Sup. Dec. Admisible (ha)	Sup. Comprometida (ha)	Sup. ajustada compromiso (I) (ha)	% sobredec.	Sup. Propuesta (ha)	Importe Declarado	Importe Topado	Importe Propuesto	Importe tras sobredec.
432	FRUTALES SECANO	5,49		5,49	0,00	5,49	1.187,16	1.187,16	1.187,16	1.187,16
<b>TOTAL</b>		5,49	5,49	5,49		5,49	1.187,16	1.187,16	1.187,16	1.187,16

**APLICACIÓN DE REDUCCIONES Y PENALIZACIONES**

GRUPO DE PAGO	Importe Calculado	Importe prerreduc.	Criterios de subvencionabilidad y compromisos	Presentación tardía	Omisión declaración	Condicionalidad	IMPORTE (Euros) PROPUESTO
FRUTALES SECANO	1.187,16	1.187,16	0,00	0,00	0,00	0,00	1.187,16
<b>TOTAL</b>	1.187,16	1.187,16					1.187,16

**RESUMEN DE PAGOS**

	IMPORTE (Euros)			
	PROPUESTO	FEADER (Eje 2)	MAPA	CAPADR
PROPUESTO	1.187,16	1.009,09	116,46	61,61

**RECINTOS PROPUESTOS**

REF.	REFERENCIA SIGPAC	CULTIVO	DESCRIPCIÓN CULTIVO	S/R	G.PAGO	PEND. MEDIA (%)	SUP. DEC. ADMISIBLE (ha)	SUP. COMPROM. (ha)	SUP. AJUSTADA COMPR.(I) (ha)	SUP. CONV. SIGPAC (ha)	SUP. CERTIE. (ha)	SUP. CAMPO (ha)	SUP. CAMPO DETER. CULT. DECLARADO (ha)	SUP. DEC. REDUCIDA (ha)	SUP. PROPUESTA (ha)
170000002302937	04-037-031-00018-002	104020	ALMENDROS-GUARA	S	432	10,90	0,63	0,63	0,63		0,63			0,63	0,63
1700000002302938	04-037-044-00171-001	104020	ALMENDROS-GUARA	S	432	5,20	0,78	0,78	0,78		0,78			0,78	0,78
1700000002302939	04-037-035-00022-001	104020	ALMENDROS-GUARA	S	432	5,60	1,59	1,59	1,59		1,59			1,59	1,59
1700000002302940	04-037-039-00172-001	104008	ALMENDROS-CONSTANTI	S	432	12,60	2,49	2,49	2,49		2,49			2,49	2,49

**INCIDENCIAS****INCIDENCIA DESCRIPCIÓN**

100422 Recinto declarado por error para una operación de la 6503, que se ha corregido de oficio desmarcando la operación incorrecta, de acuerdo con la fecha de inscripción del recinto en la producción ecológica.

Ref:1700000002302937 Recinto:04-037-031-00018-00002 Cultivo:104020 ALMENDROS-GUARA Secano

Ref:1700000002302939 Recinto:04-037-035-00022-00001 Cultivo:104020 ALMENDROS-GUARA Secano

Ref:1700000002302940 Recinto:04-037-039-00172-00001 Cultivo:104008 ALMENDROS-CONSTANTI Secano

Ref:1700000002302938 Recinto:04-037-044-00171-00001 Cultivo:104020 ALMENDROS-GUARA Secano

(1) Superficie declarada admisible ajustada con la superficie comprometida.  
(2) Factor de penalización valorando el alcance para el tipo de compromiso.

Puede verificar la integridad de una copia de este documento mediante la lectura del código QR adjunto o mediante el acceso a la dirección <https://ws050.juntadeandalucia.es/verificarFirma> indicando el código de VERIFICACIÓN

FIRMADO POR	JUAN JOSE SOLER GARCIA	FECHA	03/07/2024	
	ROCIO GUIJARRO MILLAN			
VERIFICACIÓN	Pk2jmGCJWUB3686MPKY7GEXJCD3GC4	PÁGINA	1025/2334	



**APELLIDOS Y NOMBRE / RAZÓN SOCIAL**

JIMENEZ SANTISTEBAN LUIS JOSE

**NIF**

\*\*\*\*3272\*

**EXPEDIENTE**

1148478

**ANUALIDAD DE PAGO**

1ª

**IMPORTES POR ANUALIDAD**

	2023	2024	2025	2026	2027
IMPORTE MÁXIMO SUBVENCIONABLE	5.034,07 €	5.034,07 €	5.034,07 €	5.034,07 €	5.034,07 €
IMPORTE MEDIO DE TRANSFERENCIA (€/ha)	216,24 €	216,24 €	216,24 €	216,24 €	216,24 €

**RESUMEN DE UNIDADES**

Cód	GRUPO DE PAGO	Sup. Dec. Admisible (ha)	Sup. Comprometida (ha)	Sup. ajustada compromiso (I) (ha)	% sobredec.	Sup. Propuesta (ha)	Importe Declarado	Importe Topado	Importe Propuesto	Importe tras sobredec.
432	FRUTALES SECANO	23,28		23,28	0,00	23,28	5.034,07	5.034,07	5.034,07	5.034,07
<b>TOTAL</b>		23,28	23,28	23,28		23,28	5.034,07	5.034,07	5.034,07	5.034,07

**APLICACIÓN DE REDUCCIONES Y PENALIZACIONES**

GRUPO DE PAGO	Importe Calculado	Importe prerreduc.	Criterios de subvencionabilidad y compromisos	Presentación tardía	Omisión declaración	Condicionabilidad	IMPORTE (Euros) PROPUESTO
FRUTALES SECANO	5.034,07	5.034,07	0,00	0,00	0,00	0,00	5.034,07
<b>TOTAL</b>	5.034,07	5.034,07					5.034,07

**RESUMEN DE PAGOS**

	IMPORTE (Euros)			
	PROPUESTO	FEADER (Eje 2)	MAPA	CAPADR
PROPUESTO	5.034,07	4.278,96	493,84	261,27

**RECINTOS PROPUESTOS**

REF.	REFERENCIA SIGPAC	CULTIVO DESCRIPCIÓN CULTIVO	S/R	G.PAGO	PEND. MEDIA (%)	SUP. DEC. ADMISIBLE (ha)	SUP. COMPROM. (ha)	SUP. AJUSTADA COMPROM. (I) (ha)	SUP. CONV. SIGPAC (ha)	SUP. CERTIE. (ha)	SUP. CAMPO (ha)	SUP. CAMPO DETER. CULT. DECLARADO (ha)	SUP. DEC. REDUCIDA (ha)	SUP. PROPUESTA (ha)
-994941	04-070-015-00008-007	104022	S	432	10,60	0,01	0,01	0,01		0,01			0,01	0,01
-994940	04-070-015-00008-006	104022	S	432	10,40	0,01	0,01	0,01		0,01			0,01	0,01
-994939	04-070-015-00007-005	104022	S	432	7,20	0,03	0,03	0,03		0,03			0,03	0,03
1700000006469459	04-061-008-00036-002	104022	S	432	21,20	4,00	4,00	4,00		4,00			4,00	4,00
1700000006469460	04-070-001-00130-011	104022	S	432	16,40	12,00	12,00	12,00		12,00			12,00	12,00
1700000006469461	04-070-015-00007-001	104022	S	432	13,00	1,21	1,21	1,21		1,21			1,21	1,21
1700000006469462	04-070-015-00008-002	104022	S	432	13,60	1,34	1,34	1,34		1,34			1,34	1,34
1700000006469463	04-070-015-00261-001	104022	S	432	6,90	0,29	0,29	0,29		0,29			0,29	0,29
1700000006469464	04-070-006-00003-004	104022	S	432	10,30	0,57	0,57	0,57		0,57			0,57	0,57
1700000006469465	04-070-001-00138-003	104022	S	432	17,20	0,06	0,06	0,06		0,06			0,06	0,06
1700000006469467	04-070-001-00130-017	104022	S	432	17,90	0,48	0,48	0,48		0,48			0,48	0,48
1700000006469468	04-061-008-00041-002	104022	S	432	20,30	3,28	3,28	3,28		3,28			3,28	3,28

(1) Superficie declarada admisible ajustada con la superficie comprometida.  
(2) Factor de penalización valorando el alcance para el tipo de compromiso.

Puede verificar la integridad de una copia de este documento mediante la lectura del código QR adjunto o mediante el acceso a la dirección <https://ws050.juntadeandalucia.es/verificarFirma> indicando el código de VERIFICACIÓN

FIRMADO POR	JUAN JOSE SOLER GARCIA	FECHA	03/07/2024	
	ROCIO GUIJARRO MILLAN			
VERIFICACIÓN	Pk2jmGCJWUB3686MPKY7GEXJCD3GC4	PÁGINA	1026/2334	



<u>APELLIDOS Y NOMBRE / RAZÓN SOCIAL</u>	<u>NIF</u>	<u>EXPEDIENTE</u>	<u>ANUALIDAD DE PAGO</u>
JIMENEZ TRABALON FRANCISCO ANDRES	***2722*	1199210	

**RESUMEN DE PAGOS**

	<u>IMPORTE (Euros)</u>			
	<u>PROPUESTO</u>	<u>FEADER (Eje 2)</u>	<u>MAPA</u>	<u>CAPADR</u>
PROPUESTO	0,00	0,00	0,00	0,00

**INCIDENCIAS**

**INCIDENCIA DESCRIPCIÓN**

7162	Se advierte que en el impreso DATOS DE RECINTOS no está consignada la operación solicitada en el impreso SOLICITA LINEAS DE AYUDA DE DESARROLLO RURAL.
75024	La cuenta corriente declarada no se encuentra en el sistema GIRO, se realiza el pago a la cuenta principal designada en GIRO.
101008	Expediente sin compromisos vigentes. Operación:6503.2

(1) Superficie declarada admisible ajustada con la superficie comprometida.

(2) Factor de penalización valorando el alcance para el tipo de compromiso.

Puede verificar la integridad de una copia de este documento mediante la lectura del código QR adjunto o mediante el acceso a la dirección <a href="https://ws050.juntadeandalucia.es/verificarFirma">https://ws050.juntadeandalucia.es/verificarFirma</a> indicando el código de VERIFICACIÓN				
FIRMADO POR	JUAN JOSE SOLER GARCIA	FECHA	03/07/2024	
	ROCIO GUIJARRO MILLAN			
VERIFICACIÓN	Pk2jmGCJWUB3686MPKY7GEXJCD3GC4	PÁGINA	1027/2334	



<u>APELLIDOS Y NOMBRE / RAZÓN SOCIAL</u>	<u>NIF</u>	<u>EXPEDIENTE</u>	<u>ANUALIDAD DE PAGO</u>		
JISPA SL	****5967*	1142712	1ª		
<b>IMPORTES POR ANUALIDAD</b>					
	<b>2023</b>	<b>2024</b>	<b>2025</b>	<b>2026</b>	<b>2027</b>
<b>IMPORTE MÁXIMO SUBVENCIONABLE</b>	13.986,40 €	13.986,40 €	13.986,40 €	13.986,40 €	13.986,40 €
<b>IMPORTE MEDIO DE TRANSFERENCIA (€/ha)</b>	349,66 €	349,66 €	349,66 €	349,66 €	349,66 €

**RESUMEN DE UNIDADES**

<u>Cód</u>	<u>GRUPO DE PAGO</u>	<u>Sup. Admisible (ha)</u>	<u>Sup. Comprometida (ha)</u>	<u>Sup. ajustada compromiso (1) (ha)</u>	<u>% sobredec.</u>	<u>Sup. Propuesta (ha)</u>	<u>Importe Declarado</u>	<u>Importe Topado</u>	<u>Importe Propuesto</u>	<u>Importe tras sobredec.</u>
433	FRUTALES REGADÍO	55,05		40,00	0,00	40,00	13.986,40	13.986,40	13.986,40	13.986,40
<b>TOTAL</b>		55,05	40,00	40,00		40,00	13.986,40	13.986,40	13.986,40	13.986,40

**APLICACIÓN DE REDUCCIONES Y PENALIZACIONES**

<u>GRUPO DE PAGO</u>	<u>Importe Calculado</u>	<u>Importe prerreduc.</u>	<u>Criterios de subvencionabilidad y compromisos</u>	<u>Presentación tardía</u>	<u>Omisión declaración</u>	<u>Condicionabilidad</u>	<u>IMPORTE (Euros) PROPUESTO</u>
FRUTALES REGADÍO	13.986,40	13.986,40	0,00	0,00	0,00	0,00	13.986,40
<b>TOTAL</b>	13.986,40	13.986,40					13.986,40

**RESUMEN DE PAGOS**

	<u>IMPORTE (Euros)</u>			
	<u>PROPUESTO</u>	<u>FEADER (Eje 2)</u>	<u>MAPA</u>	<u>CAPADR</u>
<b>PROPUESTO</b>	13.986,40	11.888,44	1.372,07	725,89

**RECINTOS PROPUESTOS**

<u>REF.</u>	<u>REFERENCIA SIGPAC</u>	<u>CULTIVO/DESCRIPCIÓN CULTIVO</u>	<u>S/R</u>	<u>G.PAGO</u>	<u>PEND. MEDIA (€)</u>	<u>SUP. DEC. ADMISIBLE (ha)</u>	<u>SUP. COMPROM. (ha)</u>	<u>SUP. AJUSTADA COMPROM. (1) (ha)</u>	<u>SUP. CONV. SIGPAC (ha)</u>	<u>SUP. CERTIE (ha)</u>	<u>SUP. CAMPO (ha)</u>	<u>SUP. CAMPO DETER. CULT. DECLARADO (ha)</u>	<u>SUP. DEC. REDUCIDA (ha)</u>	<u>SUP. PROPUESTA (ha)</u>
-1573229	04-053-008-00058-003	208019 POMELO O TORONJA-RAY RUBY	R	433	3,60	2,77	1,31	1,31		1,31			1,31	1,31
-1560365	04-053-009-00764-001	206001 NARANJO-LANE LATE	R	433	4,80	0,11	0,11	0,11		0,11			0,11	0,11
-1504514	04-053-008-00104-001	206202 NARANJO-POWELL SUMMER NAVEL	R	433	4,00	4,98	4,98	4,98		4,98			4,98	4,98
-906830	04-053-009-00758-004	206001 NARANJO-LANE LATE	R	433	3,90	2,31	2,31	2,31		2,31			2,31	2,31
4659270	04-053-008-00109-003	207002 LIMONERO-FINO	R	433	3,00	3,28	3,28	3,28		3,28			3,28	3,28
4659273	04-053-009-00762-001	207002 LIMONERO-FINO	R	433	3,50	2,24	2,24	2,24		2,24			2,24	2,24
5215600	04-053-008-00316-001	209200 MANDARINO-MANDARINO COMÚN	R	433	3,20	0,38	0,38	0,38		0,38			0,38	0,38
5215601	04-053-008-00315-001	209200 MANDARINO-MANDARINO COMÚN	R	433	3,20	0,54	0,54	0,54		0,54			0,54	0,54
5215604	04-053-008-00062-001	209200 MANDARINO-MANDARINO COMÚN	R	433	3,80	0,23	0,23	0,23		0,23			0,23	0,23
5336517	04-053-008-00063-002	209200 MANDARINO-MANDARINO COMÚN	R	433	4,00	0,04	0,04	0,04		0,04			0,04	0,04
6860426	04-053-008-00058-003	209200 MANDARINO-MANDARINO COMÚN	R	433	3,60	2,48	1,17	1,17		1,17			1,17	1,17
1700000006264564	04-053-008-00092-001	206202 NARANJO-POWELL SUMMER NAVEL	R	433	5,00	0,24	0,24	0,24		0,24			0,24	0,24
1700000006264565	04-053-008-00093-001	206202 NARANJO-POWELL SUMMER NAVEL	R	433	4,10	0,14	0,14	0,14		0,14			0,14	0,14
1700000006264566	04-053-008-00098-001	206202 NARANJO-POWELL SUMMER NAVEL	R	433	6,10	0,12	0,12	0,12		0,12			0,12	0,12
1700000006264569	04-053-008-00099-002	206202 NARANJO-POWELL SUMMER NAVEL	R	433	4,80	0,09	0,09	0,09		0,09			0,09	0,09
1700000006264570	04-053-008-00103-001	206202 NARANJO-POWELL SUMMER NAVEL	R	433	5,50	0,19	0,19	0,19		0,19			0,19	0,19
1700000006264573	04-053-008-00122-002	206202 NARANJO-POWELL SUMMER NAVEL	R	433	3,10	1,77	1,77	1,77		1,77			1,77	1,77
1700000006264575	04-053-009-00764-001	209200 MANDARINO-MANDARINO COMÚN	R	433	4,80	8,95	8,84	8,84		8,84			8,84	8,84
1700000006264576	04-053-008-00106-001	206202 NARANJO-POWELL SUMMER NAVEL	R	433	3,90	2,33	2,33	2,33		2,33			2,33	2,33
1700000006264577	04-053-008-00118-001	206202 NARANJO-POWELL SUMMER NAVEL	R	433	2,80	0,91	0,91	0,91		0,91			0,91	0,91
1700000006264578	04-053-008-00119-001	206202 NARANJO-POWELL SUMMER NAVEL	R	433	3,10	1,33	1,30	1,30		1,33			1,30	1,30
1700000006264579	04-053-009-00758-001	206001 NARANJO-LANE LATE	R	433	3,80	2,50	2,50	2,50		2,50			2,50	2,50
1700000006264580	04-053-009-00759-002	206001 NARANJO-LANE LATE	R	433	3,80	0,23	0,23	0,23		0,23			0,23	0,23
1700000006264581	04-053-009-00760-001	206001 NARANJO-LANE LATE	R	433	3,80	3,28	3,28	3,28		3,28			3,28	3,28
1700000006264584	04-053-009-00728-001	207004 LIMONERO-VERNA	R	433	3,50	2,09	2,09	2,09		2,09			2,09	2,09
1700000006264585	04-053-009-00732-002	207004 LIMONERO-VERNA	R	433	5,00	0,03	0,03	0,03		0,03			0,03	0,03
1700000006264586	04-053-009-00733-001	207004 LIMONERO-VERNA	R	433	4,60	1,91	1,91	1,91		1,91			1,91	1,91
1700000006264587	04-053-009-00735-001	207004 LIMONERO-VERNA	R	433	4,20	0,40	0,40	0,40		0,40			0,40	0,40
1700000006264588	04-053-009-00736-002	207004 LIMONERO-VERNA	R	433	3,80	2,09	2,09	2,09		2,09			2,09	2,09
1700000006264589	04-053-009-00763-001	206001 NARANJO-LANE LATE	R	433	4,30	7,09	7,09	7,09		7,09			7,09	7,09

(1) Superficie declarada admisible ajustada con la superficie comprometida.  
 (2) Factor de penalización valorando el alcance para el tipo de compromiso.

Puede verificar la integridad de una copia de este documento mediante la lectura del código QR adjunto o mediante el acceso a la dirección <a href="https://ws050.juntadeandalucia.es/verificarFirma">https://ws050.juntadeandalucia.es/verificarFirma</a> indicando el código de VERIFICACIÓN					
FIRMADO POR	JUAN JOSE SOLER GARCIA		FECHA		03/07/2024
	ROCIO GUIJARRO MILLAN				
VERIFICACIÓN	Pk2jmGCJWUB3686MPKY7GEXJCD3GC4		PÁGINA		1028/2334





**INCIDENCIAS**

**INCIDENCIA DESCRIPCIÓN**

3790	Recinto declarado inactivo Ref:6843106 Recinto:04-053-009-00759-00001 Cultivo: -
4272	Verifica que las líneas de declaración de las Solicitudes Únicas no tienen solapes con la capa de Retroactividad Gráfica (ambas de la misma campaña) a nivel de expediente/línea de declaración gráfica de la solicitud. Ref:170000006264578 Recinto:04-053-008-00119-00001 Cultivo: - Agregado de la referencia del recinto.:0 Zona de la referencia del recinto.:0 Superficie solapada.:0,03 Id. Incid.:95940680 Ref:4629551 Recinto:04-053-008-00120-00001 Cultivo: - Agregado de la referencia del recinto.:0 Zona de la referencia del recinto.:0 Superficie solapada.:0,02 Id. Incid.:95940678 Ref:5215600 Recinto:04-053-008-00316-00001 Cultivo: - Agregado de la referencia del recinto.:0 Zona de la referencia del recinto.:0 Superficie solapada.:0,02 Id. Incid.:95940679 Ref:-589202 Recinto:04-053-009-00761-00001 Cultivo: - Agregado de la referencia del recinto.:0 Zona de la referencia del recinto.:0 Superficie solapada.:0,02 Id. Incid.:95940677
100400	Recinto con cultivo, variedad, régimen de explotación o uso Siggac no compatible con la operación solicitada ( Anexo IV.I Cultivos y variedades elegibles para las Intervenciones. Orden de 28 de marzo de 2023 ). Ref:4629551 Recinto:04-053-008-00120-00001 Cultivo:206202 NARANJO-POWELL SUMMER NAVEL Secano Uso:CI
100424	Solicita recinto que no está comprometido para la operación. Ref:4629551 Recinto:04-053-008-00120-00001 Cultivo:206202 NARANJO-POWELL SUMMER NAVEL Secano Ref:6843106 Recinto:04-053-009-00759-00001 Cultivo:207004 LIMONERO-VERNA Regadío Ref:-589202 Recinto:04-053-009-00761-00001 Cultivo:101010 OLIVAR-PICUAL Secano

(1) Superficie declarada admisible ajustada con la superficie comprometida.  
(2) Factor de penalización valorando el alcance para el tipo de compromiso.

Puede verificar la integridad de una copia de este documento mediante la lectura del código QR adjunto o mediante el acceso a la dirección <https://ws050.juntadeandalucia.es/verificarFirma> indicando el código de VERIFICACIÓN

FIRMADO POR	JUAN JOSE SOLER GARCIA	FECHA	03/07/2024	
	ROCIO GUIJARRO MILLAN			
VERIFICACIÓN	Pk2jmGCJWUB3686MPKY7GEXJCD3GC4	PÁGINA	1029/2334	



**APELLIDOS Y NOMBRE / RAZÓN SOCIAL**

JODAR SANCHEZ MIGUEL JESUS

**NIF**

\*\*\*\*1435\*

**EXPEDIENTE**

1138391

**ANUALIDAD DE PAGO**

1ª

**IMPORTE POR ANUALIDAD**

	2023	2024	2025	2026	2027
IMPORTE MÁXIMO SUBVENCIONABLE	1.907,24 €	1.907,24 €	1.907,24 €	1.907,24 €	1.907,24 €
IMPORTE MEDIO DE TRANSFERENCIA (€/ha)	216,24 €	216,24 €	216,24 €	216,24 €	216,24 €

**RESUMEN DE UNIDADES**

Cód	GRUPO DE PAGO	Sup. Dec. Admisible (ha)	Sup. Comprometida (ha)	Sup. ajustada compromiso (1) (ha)	% sobredec.	Sup. Propuesta (ha)	Importe Declarado	Importe Topado	Importe Propuesto	Importe tras sobredec.
432	FRUTALES SECANO	8,82		8,82	0,00	8,82	1.907,24	1.907,24	1.907,24	1.907,24
<b>TOTAL</b>		8,82	8,82	8,82		8,82	1.907,24	1.907,24	1.907,24	1.907,24

**APLICACIÓN DE REDUCCIONES Y PENALIZACIONES**

GRUPO DE PAGO	Importe Calculado	Importe prerreduc.	Criterios de subvencionabilidad y compromisos	Presentación tardía	Omisión declaración	Condicionabilidad	IMPORTE (Euros) PROPUESTO
FRUTALES SECANO	1.907,24	1.907,24	0,00	0,00	0,00	0,00	1.907,24
<b>TOTAL</b>	1.907,24	1.907,24					1.907,24

**RESUMEN DE PAGOS**

	IMPORTE (Euros)			
	PROPUESTO	FEADER (Eje 2)	MAPA	CAPADR
PROPUESTO	1.907,24	1.621,15	187,10	98,99

**RECINTOS PROPUESTOS**

REF.	REFERENCIA SIGPAC	CULTIVO DESCRIPCIÓN CULTIVO	S/R	G.PAGO	PEND. MEDIA (€)	SUP. DEC. ADMISIBLE (ha)	SUP. COMPROM. (ha)	SUP. AJUSTADA COMPROM. (1) (ha)	SUP. CONV. SIGPAC (ha)	SUP. CERTIE (ha)	SUP. CAMPO (ha)	SUP. CAMPO DETER. CULT. DECLARADO (ha)	SUP. DEC. REDUCIDA (ha)	SUP. PROPUESTA (ha)
170000004837560	04-003-007-00778-001	104007 ALMENDROS-COMUNA	S	432	26,80	0,19	0,19	0,19		0,19			0,19	0,19
170000004837561	04-003-007-00792-001	104007 ALMENDROS-COMUNA	S	432	16,00	0,25	0,25	0,25		0,25			0,25	0,25
170000004837562	04-003-011-00466-001	104007 ALMENDROS-COMUNA	S	432	44,50	0,77	0,77	0,77		0,77			0,77	0,77
170000004837563	04-003-011-00463-001	104007 ALMENDROS-COMUNA	S	432	38,90	0,12	0,12	0,12		0,12			0,12	0,12
170000004837564	04-003-011-00464-001	104007 ALMENDROS-COMUNA	S	432	50,70	0,21	0,21	0,21		0,21			0,21	0,21
170000004837565	04-003-011-00465-001	104007 ALMENDROS-COMUNA	S	432	44,60	0,25	0,25	0,25		0,25			0,25	0,25
170000004837566	04-003-011-00468-001	104007 ALMENDROS-COMUNA	S	432	41,90	0,29	0,29	0,29		0,29			0,29	0,29
170000004837567	04-003-011-00473-001	104007 ALMENDROS-COMUNA	S	432	37,10	0,80	0,80	0,80		0,80			0,80	0,80
170000004837568	04-003-012-00311-001	104007 ALMENDROS-COMUNA	S	432	33,00	0,14	0,14	0,14		0,14			0,14	0,14
170000004837569	04-003-012-00475-001	104007 ALMENDROS-COMUNA	S	432	39,90	0,10	0,10	0,10		0,10			0,10	0,10
170000004837570	04-003-012-00539-001	104007 ALMENDROS-COMUNA	S	432	36,30	0,56	0,56	0,56		0,56			0,56	0,56
170000004837571	04-003-012-00542-001	104007 ALMENDROS-COMUNA	S	432	43,40	0,10	0,10	0,10		0,10			0,10	0,10
170000004837572	04-003-012-00555-001	104007 ALMENDROS-COMUNA	S	432	30,40	0,33	0,33	0,33		0,33			0,33	0,33
170000004837573	04-003-012-00556-001	104007 ALMENDROS-COMUNA	S	432	31,50	0,47	0,47	0,47		0,47			0,47	0,47
170000004837574	04-003-012-00560-001	104007 ALMENDROS-COMUNA	S	432	42,50	0,81	0,81	0,81		0,81			0,81	0,81
170000004837575	04-003-012-00589-001	104007 ALMENDROS-COMUNA	S	432	37,70	0,22	0,22	0,22		0,22			0,22	0,22
170000004837576	04-003-011-00329-001	104007 ALMENDROS-COMUNA	S	432	58,90	0,59	0,59	0,59		0,59			0,59	0,59
170000004837577	04-003-011-00330-002	104007 ALMENDROS-COMUNA	S	432	54,90	0,55	0,55	0,55		0,55			0,55	0,55
170000004837578	04-003-012-00543-001	104007 ALMENDROS-COMUNA	S	432	44,20	0,20	0,20	0,20		0,20			0,20	0,20
170000004837579	04-003-012-00544-001	104007 ALMENDROS-COMUNA	S	432	39,50	0,31	0,31	0,31		0,31			0,31	0,31
170000004837580	04-003-012-00545-001	104007 ALMENDROS-COMUNA	S	432	42,60	0,21	0,21	0,21		0,21			0,21	0,21
170000004837581	04-003-012-00550-001	104007 ALMENDROS-COMUNA	S	432	33,80	0,33	0,33	0,33		0,33			0,33	0,33
170000004837582	04-003-012-00551-001	104007 ALMENDROS-COMUNA	S	432	43,70	0,28	0,28	0,28		0,28			0,28	0,28
170000004837583	04-003-012-00547-001	104007 ALMENDROS-COMUNA	S	432	48,60	0,16	0,16	0,16		0,16			0,16	0,16
170000004837584	04-003-012-00548-001	104007 ALMENDROS-COMUNA	S	432	40,80	0,17	0,17	0,17		0,17			0,17	0,17
170000004837585	04-003-012-00549-003	104007 ALMENDROS-COMUNA	S	432	29,70	0,41	0,41	0,41		0,41			0,41	0,41

(1) Superficie declarada admisible ajustada con la superficie comprometida.  
 (2) Factor de penalización valorando el alcance para el tipo de compromiso.

Puede verificar la integridad de una copia de este documento mediante la lectura del código QR adjunto o mediante el acceso a la dirección <https://ws050.juntadeandalucia.es/verificarFirma> indicando el código de VERIFICACIÓN

FIRMADO POR	JUAN JOSE SOLER GARCIA	FECHA	03/07/2024	
	ROCIO GUIJARRO MILLAN			
VERIFICACIÓN	Pk2jmGCJWUB3686MPKY7GEXJCD3GC4	PÁGINA	1030/2334	



**APELLIDOS Y NOMBRE / RAZÓN SOCIAL** **NIF** **EXPEDIENTE** **ANUALIDAD DE PAGO**  
 JORDAN GONZALEZ ESTEBAN \*\*\*\*9720\* 13000011 1ª

**IMPORTE POR ANUALIDAD**

	2023	2024	2025	2026	2027
IMPORTE MÁXIMO SUBVENCIONABLE	3.202,51 €	3.202,51 €	3.202,51 €	3.202,51 €	3.202,51 €
IMPORTE MEDIO DE TRANSFERENCIA (€/ha)	216,24 €	216,24 €	216,24 €	216,24 €	216,24 €

**RESUMEN DE UNIDADES**

Cód	GRUPO DE PAGO	Sup. Dec. Admisible (ha)	Sup. Comprometida (ha)	Sup. ajustada compromiso (1) (ha)	% sobredec.	Sup. Propuesta (ha)	Importe Declarado	Importe Topado	Importe Propuesto	Importe tras sobredec.
432	FRUTALES SECANO	14,81		14,81	0,00	14,81	3.202,51	3.202,51	3.202,51	3.202,51
<b>TOTAL</b>		14,81	14,81	14,81		14,81	3.202,51	3.202,51	3.202,51	3.202,51

**APLICACIÓN DE REDUCCIONES Y PENALIZACIONES**

GRUPO DE PAGO	Importe Calculado	Importe prerreduc.	Criterios de subvencionabilidad y compromisos	Presentación tardía	Omisión declaración	Condicionalidad	IMPORTE (Euros) PROPUESTO
FRUTALES SECANO	3.202,51	3.202,51	0,00	0,00	0,00	0,00	3.202,51
<b>TOTAL</b>	3.202,51	3.202,51					3.202,51

**RESUMEN DE PAGOS**

	IMPORTE (Euros)			
	PROPUESTO	FEADER (Eje 2)	MAPA	CAPADR
PROPUESTO	3.202,51	2.722,13	314,17	166,21

**RECINTOS PROPUESTOS**

REF.	REFERENCIA SIGPAC	CULTIVO	DESCRIPCIÓN CULTIVO	S/R	G.PAGO	PEND. MEDIA (%)	SUP. DEC. ADMISIBLE (ha)	SUP. COMPROM. (ha)	SUP. AJUSTADA COMPROM. (1) (ha)	SUP. CONV. SIGPAC (ha)	SUP. CERTIE (ha)	SUP. CAMPO (ha)	SUP. CAMPO DETER. CULT. DECLARADO (ha)	SUP. DEC. REDUCIDA (ha)	SUP. PROPUESTA (ha)
7009692	04-099-010-00027-001	104014	ALMENDROS-FERRAGNES	S	432	10,30	0,14	0,14	0,14		0,14			0,14	0,14
7009696	04-099-010-00027-004	104014	ALMENDROS-FERRAGNES	S	432	22,80	14,67	14,67	14,67		14,67			14,67	14,67

**INCIDENCIAS**

**INCIDENCIA DESCRIPCIÓN**

- 2452 Se verifica que el solicitante de las intervenciones 6501,6503 o 6505 no autoriza la consulta datos catastrales a través de la oficina Virtual de catastro (OVC)(Orden de 28 de marzo de 2023, art 6.1.b)
- 75021 No autoriza para la consulta de datos de identidad a través del Sistema GIRO de la Consejería de Hacienda y Administración pública existan.
- 75022 No autoriza a que, en caso de la devolución por la entidad financiera (retrocesión bancaria) del pago en la cuenta corriente consignada en la solicitud y que está debidamente registrada en el sistema contable GIRO de la Junta de Andalucía, se proceda al pago en cualquier otra cuenta corriente de la titularidad del solicitante vigente en dicho sistema contable.
- 100402 Recinto solicitado no forma parte de ningún organismo de control autorizado para la producción ecológica en Andalucía o fecha de inscripción posterior al plazo establecido ( Anexo I. Criterios de Subvencionabilidad. Orden 28 de marzo de 2023 ).  
 Ref:7009691 Recinto:04-099-010-00027-00002 Cultivo:104014 ALMENDROS-FERRAGNES Secano  
 Ref:7009693 Recinto:04-099-010-00027-00006 Cultivo:104014 ALMENDROS-FERRAGNES Secano  
 Ref:7009697 Recinto:04-099-010-00027-00007 Cultivo:104014 ALMENDROS-FERRAGNES Secano  
 Ref:7009694 Recinto:04-099-010-00027-00008 Cultivo:104014 ALMENDROS-FERRAGNES Secano  
 Ref:7009695 Recinto:04-099-010-00044-00001 Cultivo:113000 OTROS FRUTALES-SIN VARIEDAD Secano
- 100424 Solicita recinto que no está comprometido para la operación.  
 Ref:7009691 Recinto:04-099-010-00027-00002 Cultivo:104014 ALMENDROS-FERRAGNES Secano  
 Ref:7009693 Recinto:04-099-010-00027-00006 Cultivo:104014 ALMENDROS-FERRAGNES Secano  
 Ref:7009697 Recinto:04-099-010-00027-00007 Cultivo:104014 ALMENDROS-FERRAGNES Secano  
 Ref:7009694 Recinto:04-099-010-00027-00008 Cultivo:104014 ALMENDROS-FERRAGNES Secano  
 Ref:7009695 Recinto:04-099-010-00044-00001 Cultivo:113000 OTROS FRUTALES-SIN VARIEDAD Secano

(1) Superficie declarada admisible ajustada con la superficie comprometida.  
 (2) Factor de penalización valorando el alcance para el tipo de compromiso.

Puede verificar la integridad de una copia de este documento mediante la lectura del código QR adjunto o mediante el acceso a la dirección <a href="https://ws050.juntadeandalucia.es/verificarFirma">https://ws050.juntadeandalucia.es/verificarFirma</a> indicando el código de VERIFICACIÓN				
FIRMADO POR	JUAN JOSE SOLER GARCIA	FECHA	03/07/2024	
	ROCIO GUIJARRO MILLAN			
VERIFICACIÓN	Pk2jmGCJWUB3686MPKY7GEXJCD3GC4	PÁGINA	1031/2334	



**APELLIDOS Y NOMBRE / RAZÓN SOCIAL**

JORDAN LOPEZ FRANCISCA

**NIF**

\*\*\*\*8802\*

**EXPEDIENTE**

1043070

**ANUALIDAD DE PAGO**

1ª

**IMPORTE POR ANUALIDAD**

	2023	2024	2025	2026	2027
IMPORTE MÁXIMO SUBVENCIONABLE	8.147,92 €	8.147,92 €	8.147,92 €	8.147,92 €	8.147,92 €
IMPORTE MEDIO DE TRANSFERENCIA (€/ha)	216,24 €	216,24 €	216,24 €	216,24 €	216,24 €

**RESUMEN DE UNIDADES**

Cód	GRUPO DE PAGO	Sup. Dec. Admisible (ha)	Sup. Comprometida (ha)	Sup. ajustada compromiso (1) (ha)	% sobredec.	Sup. Propuesta (ha)	Importe Declarado	Importe Topado	Importe Propuesto	Importe tras sobredec.
432	FRUTALES SECANO	37,68		37,68	0,00	37,68	8.147,92	8.147,92	8.147,92	8.147,92
<b>TOTAL</b>		37,68	37,68	37,68		37,68	8.147,92	8.147,92	8.147,92	8.147,92

**APLICACIÓN DE REDUCCIONES Y PENALIZACIONES**

GRUPO DE PAGO	Importe Calculado	Importe prereduc.	Criterios de subvencionabilidad y compromisos	Presentación tardía	Omisión declaración	Condicionalidad	IMPORTE (Euros) PROPUESTO
FRUTALES SECANO	8.147,92	8.147,92	0,00	0,00	0,00	0,00	8.147,92
<b>TOTAL</b>	8.147,92	8.147,92					8.147,92

**RESUMEN DE PAGOS**

	IMPORTE (Euros)			
	PROPUESTO	FEADER (Eje 2)	MAPA	CAPADR
PROPUESTO	8.147,92	6.925,73	799,31	422,88

**RECINTOS PROPUESTOS**

REF.	REFERENCIA SIGPAC	CULTIVO	DESCRIPCIÓN CULTIVO	S/R	G.PAGO	PEND. MEDIA (€2)	SUP. DEC. ADMISIBLE (ha)	SUP. COMPROM. (ha)	SUP. AJUSTADA COMPROM. (1) (ha)	SUP. CONV. SIGPAC (ha)	SUP. CERTIE (ha)	SUP. CAMPO (ha)	SUP. CAMPO DETER. CULT. DECLARADO (ha)	SUP. DEC. REDUCIDA (ha)	SUP. PROPUESTA (ha)
-1036628	04-099-014-00014-015	104020	ALMENDROS-GUARA	S	432	18,10	0,06	0,06	0,06		0,06			0,06	0,06
-1036627	04-099-014-00014-014	104020	ALMENDROS-GUARA	S	432	19,90	0,25	0,25	0,25		0,25			0,25	0,25
-806388	04-099-014-00054-001	104020	ALMENDROS-GUARA	S	432	23,10	0,62	0,62	0,62		0,62			0,62	0,62
-740161	04-099-011-00205-009	104020	ALMENDROS-GUARA	S	432	16,10	0,83	0,83	0,83		0,83			0,83	0,83
-740071	04-099-014-00112-005	104020	ALMENDROS-GUARA	S	432	13,50	0,12	0,12	0,12		0,12			0,12	0,12
-740070	04-099-014-00112-001	104020	ALMENDROS-GUARA	S	432	16,50	2,14	2,14	2,14		2,14			2,14	2,14
-740069	04-099-011-00001-001	104020	ALMENDROS-GUARA	S	432	16,30	4,39	4,39	4,39		4,39			4,39	4,39
-739945	04-099-014-00014-012	104020	ALMENDROS-GUARA	S	432	19,50	0,69	0,69	0,69		0,69			0,69	0,69
-453821	04-099-011-00004-029	104020	ALMENDROS-GUARA	S	432	22,40	0,72	0,72	0,72		0,72			0,72	0,72
4097712	04-099-014-00014-001	104020	ALMENDROS-GUARA	S	432	18,90	16,20	16,20	16,20		16,20			16,20	16,20
4097717	04-099-014-00014-008	104020	ALMENDROS-GUARA	S	432	23,70	0,29	0,29	0,29		0,29			0,29	0,29
4097726	04-099-011-00004-026	104020	ALMENDROS-GUARA	S	432	16,50	11,22	11,22	11,22		11,22			11,22	11,22
4097728	04-099-011-00004-028	104020	ALMENDROS-GUARA	S	432	23,00	0,15	0,15	0,15		0,15			0,15	0,15

**INCIDENCIAS**

**INCIDENCIA DESCRIPCIÓN**

100424 Solicita recinto que no está comprometido para la operación.

- Ref:4097720 Recinto:04-099-011-00004-00017 Cultivo:101194 OLIVAR-LECHIN DE GRANADA Secano
- Ref:4097721 Recinto:04-099-011-00004-00018 Cultivo:101194 OLIVAR-LECHIN DE GRANADA Secano
- Ref:4097722 Recinto:04-099-011-00004-00020 Cultivo:101194 OLIVAR-LECHIN DE GRANADA Secano
- Ref:4097723 Recinto:04-099-011-00004-00022 Cultivo:101194 OLIVAR-LECHIN DE GRANADA Secano
- Ref:4097724 Recinto:04-099-011-00004-00024 Cultivo:101194 OLIVAR-LECHIN DE GRANADA Secano
- Ref:-779003 Recinto:04-099-011-00205-00006 Cultivo:101194 OLIVAR-LECHIN DE GRANADA Secano
- Ref:-779004 Recinto:04-099-011-00205-00007 Cultivo:101194 OLIVAR-LECHIN DE GRANADA Secano
- Ref:4097713 Recinto:04-099-014-00014-00002 Cultivo:101194 OLIVAR-LECHIN DE GRANADA Secano

(1) Superficie declarada admisible ajustada con la superficie comprometida.  
(2) Factor de penalización valorando el alcance para el tipo de compromiso.

Puede verificar la integridad de una copia de este documento mediante la lectura del código QR adjunto o mediante el acceso a la dirección <https://ws050.juntadeandalucia.es/verificarFirma> indicando el código de VERIFICACIÓN

FIRMADO POR	JUAN JOSE SOLER GARCIA	FECHA	03/07/2024	
	ROCIO GUIJARRO MILLAN			
VERIFICACIÓN	Pk2jmGCJWUB3686MPKY7GEXJCD3GC4	PÁGINA	1032/2334	



**APELLIDOS Y NOMBRE / RAZÓN SOCIAL**

JORDAN RUBIO JOSE DANIEL

**NIF**

\*\*\*\*4215\*

**EXPEDIENTE**

1134350

**ANUALIDAD DE PAGO**

1ª

**IMPORTE POR ANUALIDAD**

	2023	2024	2025	2026	2027
IMPORTE MÁXIMO SUBVENCIONABLE	6.498,01 €	6.498,01 €	6.498,01 €	6.498,01 €	6.498,01 €
IMPORTE MEDIO DE TRANSFERENCIA (€/ha)	216,24 €	216,24 €	216,24 €	216,24 €	216,24 €

**RESUMEN DE UNIDADES**

Cód	GRUPO DE PAGO	Sup. Dec. Admisible (ha)	Sup. Comprometida (ha)	Sup. ajustada compromiso (I) (ha)	% sobredec.	Sup. Propuesta (ha)	Importe Declarado	Importe Topado	Importe Propuesto	Importe tras sobredec.
432	FRUTALES SECANO	30,05		30,05	0,00	30,05	6.498,01	6.498,01	6.498,01	6.498,01
<b>TOTAL</b>		30,05	30,05	30,05		30,05	6.498,01	6.498,01	6.498,01	6.498,01

**APLICACIÓN DE REDUCCIONES Y PENALIZACIONES**

GRUPO DE PAGO	Importe Calculado	Importe prereduc.	Criterios de subvencionabilidad y compromisos	Presentación tardía	Omisión declaración	Condicionalidad	IMPORTE (Euros) PROPUESTO
FRUTALES SECANO	6.498,01		0,00	0,00	0,00	0,00	6.498,01
<b>TOTAL</b>	6.498,01	6.498,01					6.498,01

**RESUMEN DE PAGOS**

	IMPORTE (Euros)			
	PROPUESTO	FEADER (Eje 2)	MAPA	CAPADR
PROPUESTO	6.498,01	5.523,31	637,45	337,25

**RECINTOS PROPUESTOS**

REF.	REFERENCIA SIGPAC	CULTIVO DESCRIPCIÓN CULTIVO	S/R	G.PAGO	PEND. MEDIA (€/ha)	SUP. DEC. ADMISIBLE (ha)	SUP. COMPROM. (ha)	SUP. AJUSTADA COMPROM. (I) (ha)	SUP. CONV. SIGPAC (ha)	SUP. CERTIE (ha)	SUP. CAMPO (ha)	SUP. CAMPO DETER. CULT. DECLARADO (ha)	SUP. DEC. REDUCIDA (ha)	SUP. PROPUESTA (ha)
-811975	04-099-048-00040-001	112004 NOGALES-COMUN	S	432	19,90	0,07	0,07	0,07		0,07			0,07	0,07
4123473	04-099-048-00045-002	104057 ALMENDROS-AVIJOR	S	432	16,50	0,60	0,60	0,60		0,60			0,60	0,60
4123474	04-099-048-00040-008	104057 ALMENDROS-AVIJOR	S	432	18,20	0,43	0,43	0,43		0,43			0,43	0,43
1700000006169822	04-099-047-00074-001	104008 ALMENDROS-CONSTANTI	S	432	11,00	1,05	1,05	1,05		1,05			1,05	1,05
1700000006169823	04-099-047-00075-001	104008 ALMENDROS-CONSTANTI	S	432	11,10	0,36	0,36	0,36		0,36			0,36	0,36
1700000006169826	04-099-047-00086-005	104008 ALMENDROS-CONSTANTI	S	432	11,30	0,57	0,57	0,57		0,57			0,57	0,57
1700000006169827	04-099-047-00074-002	104057 ALMENDROS-AVIJOR	S	432	21,00	1,53	1,53	1,53		1,53			1,53	1,53
1700000006169830	04-099-047-00068-004	104024 ALMENDROS-MARCONA	S	432	19,50	1,40	1,40	1,40		1,40			1,40	1,40
1700000006169831	04-099-047-00071-002	104024 ALMENDROS-MARCONA	S	432	26,10	0,78	0,78	0,78		0,78			0,78	0,78
1700000006169832	04-099-047-00094-002	104024 ALMENDROS-MARCONA	S	432	29,90	3,14	3,14	3,14		3,14			3,14	3,14
1700000006169833	04-099-047-00117-002	104024 ALMENDROS-MARCONA	S	432	37,30	0,30	0,30	0,30		0,30			0,30	0,30
1700000006169834	04-099-048-00043-001	104057 ALMENDROS-AVIJOR	S	432	14,00	0,50	0,50	0,50		0,50			0,50	0,50
1700000006169835	04-099-047-00094-010	104020 ALMENDROS-GUARA	S	432	28,40	5,84	5,84	5,84		5,84			5,84	5,84
1700000006169836	04-099-048-00068-001	104024 ALMENDROS-MARCONA	S	432	21,80	1,35	1,35	1,35		1,35			1,35	1,35
1700000006169837	04-099-047-00094-002	104007 ALMENDROS-COMUNA	S	432	29,90	3,15	3,15	3,15		3,15			3,15	3,15
1700000006169838	04-099-047-00095-001	104007 ALMENDROS-COMUNA	S	432	27,30	2,09	2,09	2,09		2,09			2,09	2,09
1700000006169839	04-099-047-00086-003	104007 ALMENDROS-COMUNA	S	432	18,60	1,68	1,68	1,68		1,68			1,68	1,68
1700000006169840	04-099-047-00088-001	104007 ALMENDROS-COMUNA	S	432	21,20	0,38	0,38	0,38		0,38			0,38	0,38
1700000006169841	04-099-047-00088-003	104007 ALMENDROS-COMUNA	S	432	15,70	0,08	0,08	0,08		0,08			0,08	0,08
1700000006169842	04-099-048-00040-001	104007 ALMENDROS-COMUNA	S	432	19,90	0,76	0,76	0,76		0,76			0,76	0,76
1700000006169844	04-099-047-00094-001	104007 ALMENDROS-COMUNA	S	432	17,80	0,34	0,34	0,34		0,34			0,34	0,34
1700000006169845	04-099-048-00002-001	104024 ALMENDROS-MARCONA	S	432	21,70	1,20	1,20	1,20		1,20			1,20	1,20
1700000006169846	04-099-047-00071-003	104007 ALMENDROS-COMUNA	S	432	12,40	1,26	1,26	1,26		1,26			1,26	1,26
1700000006169847	04-099-048-00090-002	104007 ALMENDROS-COMUNA	S	432	16,00	0,24	0,24	0,24		0,24			0,24	0,24
1700000006169848	04-099-048-00091-002	104007 ALMENDROS-COMUNA	S	432	23,30	0,30	0,30	0,30		0,30			0,30	0,30
1700000006169849	04-099-048-00092-002	104007 ALMENDROS-COMUNA	S	432	25,60	0,20	0,20	0,20		0,20			0,20	0,20
1700000006169850	04-099-048-00041-002	104057 ALMENDROS-AVIJOR	S	432	14,00	0,45	0,45	0,45		0,45			0,45	0,45

(1) Superficie declarada admisible ajustada con la superficie comprometida.  
(2) Factor de penalización valorando el alcance para el tipo de compromiso.

Puede verificar la integridad de una copia de este documento mediante la lectura del código QR adjunto o mediante el acceso a la dirección <https://ws050.juntadeandalucia.es/verificarFirma> indicando el código de VERIFICACIÓN

FIRMADO POR	JUAN JOSE SOLER GARCIA	FECHA	03/07/2024
	ROCIO GUIJARRO MILLAN		
VERIFICACIÓN	Pk2jmGCJWUB3686MPKY7GEXJCD3GC4	PÁGINA	1033/2334





**APELLIDOS Y NOMBRE / RAZÓN SOCIAL** JOSE, DANIEL Y JOAQUIN MAGAN MOLINA, C.B  
**NIF** \*\*\*\*4528\*  
**EXPEDIENTE** 1051254  
**ANUALIDAD DE PAGO** 1ª

**IMPORTE POR ANUALIDAD**

	2023	2024	2025	2026	2027
IMPORTE MÁXIMO SUBVENCIONABLE	2.807,77 €	2.807,77 €	2.807,77 €	2.807,77 €	2.807,77 €
IMPORTE MEDIO DE TRANSFERENCIA (€/ha)	349,66 €	349,66 €	349,66 €	349,66 €	349,66 €

**RESUMEN DE UNIDADES**

Cód	GRUPO DE PAGO	Sup. Dec. Admisible (ha)	Sup. Comprometida (ha)	Sup. ajustada compromiso (1) (ha)	% sobredec.	Sup. Propuesta (ha)	Importe Declarado	Importe Topado	Importe Propuesto	Importe tras sobredec.
433	FRUTALES REGADÍO	8,03		8,03	0,00	8,03	2.807,77	2.807,77	2.807,77	2.807,77
<b>TOTAL</b>		8,03	8,03	8,03		8,03	2.807,77	2.807,77	2.807,77	2.807,77

**APLICACIÓN DE REDUCCIONES Y PENALIZACIONES**

GRUPO DE PAGO	Importe Calculado	Importe prereduc.	Criterios de subvencionabilidad y compromisos	Presentación tardía	Omisión declaración	Condicionalidad	IMPORTE (Euros) PROPUESTO
FRUTALES REGADÍO	2.807,77	2.807,77	0,00	0,00	0,00	0,00	2.807,77
<b>TOTAL</b>	2.807,77	2.807,77					2.807,77

**RESUMEN DE PAGOS**

	IMPORTE (Euros)			
	PROPUESTO	FEADER (Eje 2)	MAPA	CAPADR
PROPUESTO	2.807,77	2.386,60	275,44	145,73

**RECINTOS PROPUESTOS**

REF.	REFERENCIA SIGPAC	CULTIVO	DESCRIPCIÓN CULTIVO	S/R	G.PAGO	PEND. MEDIA (%)	SUP. DEC. ADMISIBLE (ha)	SUP. COMPROM. (ha)	SUP. AJUSTADA COMPROM. (1) (ha)	SUP. CONV. SIGPAC (ha)	SUP. CERTIE. (ha)	SUP. CAMPO (ha)	SUP. CAMPO DETER. CULT. DECLARADO (ha)	SUP. DEC. REDUCIDA (ha)	SUP. PROPUESTA (ha)
170000003482819	04-081-012-00061-004	206235	NARANJO-CASTELLANA	R	433	5,90	0,69	0,69	0,69		0,69			0,69	0,69
170000003482821	04-081-012-00064-004	209200	MANDARINO-MANDARINO COMÚN	R	433	1,80	2,73	2,73	2,73		2,73			2,73	2,73
170000003482823	04-081-012-00064-004	206235	NARANJO-CASTELLANA	R	433	1,80	0,72	0,72	0,72		0,72			0,72	0,72
170000003482824	04-081-012-00062-001	209200	MANDARINO-MANDARINO COMÚN	R	433	2,10	1,56	1,56	1,56		1,56			1,56	1,56
170000003482826	04-081-012-00062-001	206235	NARANJO-CASTELLANA	R	433	2,10	0,80	0,80	0,80		0,80			0,80	0,80
170000003482827	04-081-012-00063-001	206235	NARANJO-CASTELLANA	R	433	1,80	0,67	0,67	0,67		0,67			0,67	0,67
170000003482828	04-081-012-00064-004	206235	NARANJO-CASTELLANA	R	433	1,80	0,80	0,80	0,80		0,80			0,80	0,80
170000003482829	04-081-012-00115-003	206235	NARANJO-CASTELLANA	R	433	9,50	0,06	0,06	0,06		0,06			0,06	0,06

**INCIDENCIAS**


**INCIDENCIA DESCRIPCIÓN**

- 4272 Verifica que las líneas de declaración de las Solicitudes Únicas no tienen solapes con la capa de Retroactividad Gráfica (ambas de la misma campaña) a nivel de expediente/línea de declaración gráfica de la solicitud.  
 Ref:170000003482817 Recinto:04-081-012-00061-00001 Cultivo: - Agregado de la referencia del recinto.:0 Zona de la referencia del recinto.:0 Superficie solapada.:0,05 Id. Incid.:95938810  
 Ref:170000003482818 Recinto:04-081-012-00065-00002 Cultivo: - Agregado de la referencia del recinto.:0 Zona de la referencia del recinto.:0 Superficie solapada.:0,14 Id. Incid.:95938811  
 Ref:170000003482822 Recinto:04-081-012-00065-00002 Cultivo: - Agregado de la referencia del recinto.:0 Zona de la referencia del recinto.:0 Superficie solapada.:0,11 Id. Incid.:95938812
- 8227 Línea de declaración monitorizada en la que no ha habido respuesta por parte del productor y, por tanto, sin Juicio Experto de campo.  
 Ref:170000003482817 Recinto:04-081-012-00061-00001 Cultivo:101010 OLIVAR-PICUAL
- 100424 Solicita recinto que no está comprometido para la operación.  
 Ref:170000003482817 Recinto:04-081-012-00061-00001 Cultivo:101010 OLIVAR-PICUAL Regadío  
 Ref:170000003482822 Recinto:04-081-012-00065-00002 Cultivo:206235 NARANJO-CASTELLANA Regadío  
 Ref:170000003482818 Recinto:04-081-012-00065-00002 Cultivo:209200 MANDARINO-MANDARINO COMÚN Regadío  
 Ref:170000003482820 Recinto:04-081-012-00115-00002 Cultivo:101010 OLIVAR-PICUAL Regadío

(1) Superficie declarada admisible ajustada con la superficie comprometida.  
 (2) Factor de penalización valorando el alcance para el tipo de compromiso.

Puede verificar la integridad de una copia de este documento mediante la lectura del código QR adjunto o mediante el acceso a la dirección <https://ws050.juntadeandalucia.es/verificarFirma> indicando el código de VERIFICACIÓN

FIRMADO POR	JUAN JOSE SOLER GARCIA	FECHA	03/07/2024
	ROCIO GUIJARRO MILLAN		
VERIFICACIÓN	Pk2jmGCJWUB3686MPKY7GEXJCD3GC4	PÁGINA	1034/2334





**APELLIDOS Y NOMBRE / RAZÓN SOCIAL**

JUAN GARCIA CARMONA S.L.

**NIF**

\*\*\*\*4328\*

**EXPEDIENTE**

1217712

**ANUALIDAD DE PAGO**

1ª

**IMPORTE POR ANUALIDAD**

	2023	2024	2025	2026	2027
IMPORTE MÁXIMO SUBVENCIONABLE	11.552,77 €	11.552,77 €	11.552,77 €	11.552,77 €	11.552,77 €
IMPORTE MEDIO DE TRANSFERENCIA (€/ha)	349,66 €	349,66 €	349,66 €	349,66 €	349,66 €

**RESUMEN DE UNIDADES**

Cód	GRUPO DE PAGO	Sup. Dec. Admisible (ha)	Sup. Comprometida (ha)	Sup. ajustada compromiso (1) (ha)	% sobredec.	Sup. Propuesta (ha)	Importe Declarado	Importe Topado	Importe Propuesto	Importe tras sobredec.
433	FRUTALES REGADÍO	34,53		33,04	0,00	33,04	11.552,77	11.552,77	11.552,77	11.552,77
<b>TOTAL</b>		34,53	33,04	33,04		33,04	11.552,77	11.552,77	11.552,77	11.552,77

**APLICACIÓN DE REDUCCIONES Y PENALIZACIONES**

GRUPO DE PAGO	Importe Calculado	Importe prerreduc.	Criterios de subvencionabilidad y compromisos	Presentación tardía	Omisión declaración	Condicionabilidad	IMPORTE (Euros) PROPUESTO
FRUTALES REGADÍO	11.552,77		0,00	0,00	0,00	0,00	11.552,77
<b>TOTAL</b>	11.552,77	11.552,77					11.552,77

**RESUMEN DE PAGOS**

	IMPORTE (Euros)			
	PROPUESTO	FEADER (Eje 2)	MAPA	CAPADR
PROPUESTO	11.552,77	9.819,85	1.133,33	599,59

**RECINTOS PROPUESTOS**

REF.	REFERENCIA SIGPAC	CULTIVO/DESCRIPCIÓN CULTIVO	S/R	G.PAGO	PEND. MEDIA (€)	SUP. DEC. ADMISIBLE (ha)	SUP. COMPROM. (ha)	SUP. AJUSTADA COMPROM. (1) (ha)	SUP. CONV. SIGPAC (ha)	SUP. CERTIE (ha)	SUP. CAMPO (ha)	SUP. CAMPO DETER. CULT. DECLARADO (ha)	SUP. DEC. REDUCIDA (ha)	SUP. PROPUESTA (ha)
-1032713	04-053-012-00082-012	206205 NARANJO-CHISLETT SUMMER NAVEL	R	433	3,70	0,67	0,54	0,54		0,54			0,54	0,54
-1009340	04-053-012-00089-006	206208 NARANJO-VALENCIA MIDKNIGHT SEEDLESS	R	433	4,70	0,97	0,97	0,97		0,97			0,97	0,97
-1009339	04-053-012-00082-022	209200 MANDARINO-MANDARINO COMÚN	R	433	5,80	0,01	0,01	0,01		0,01			0,01	0,01
-1009338	04-053-012-00080-002	206205 NARANJO-CHISLETT SUMMER NAVEL	R	433	3,70	0,01	0,01	0,01		0,01			0,01	0,01
-1009336	04-053-012-00076-003	209200 MANDARINO-MANDARINO COMÚN	R	433	8,70	0,02	0,02	0,02		0,02			0,02	0,02
-713862	04-053-011-00155-018	209200 MANDARINO-MANDARINO COMÚN	R	433	3,10	1,75	1,75	1,75		1,75			1,75	1,75
-167403	04-053-012-00082-012	209200 MANDARINO-MANDARINO COMÚN	R	433	3,70	6,05	4,91	4,91		4,91			4,91	4,91
5253838	04-053-012-00082-018	206205 NARANJO-CHISLETT SUMMER NAVEL	R	433	5,20	0,06	0,06	0,06		0,06			0,06	0,06
5253854	04-053-012-00082-016	206205 NARANJO-CHISLETT SUMMER NAVEL	R	433	3,90	0,02	0,02	0,02		0,02			0,02	0,02
5253875	04-053-012-00079-001	206205 NARANJO-CHISLETT SUMMER NAVEL	R	433	3,20	1,93	1,93	1,93		1,93			1,93	1,93
5253882	04-053-012-00080-001	206205 NARANJO-CHISLETT SUMMER NAVEL	R	433	4,00	0,20	0,20	0,20		0,20			0,20	0,20
5256727	04-053-012-00082-012	206205 NARANJO-CHISLETT SUMMER NAVEL	R	433	3,70	0,74	0,60	0,60		0,60			0,60	0,60
1700000006415540	04-053-011-00001-001	206202 NARANJO-POWELL SUMMER NAVEL	R	433	3,10	0,94	0,94	0,94		0,94			0,94	0,94
1700000006415541	04-053-011-00261-002	206202 NARANJO-POWELL SUMMER NAVEL	R	433	4,10	2,07	2,07	2,07		2,07			2,07	2,07
1700000006415547	04-053-011-00003-006	206208 NARANJO-VALENCIA MIDKNIGHT SEEDLESS	R	433	3,80	0,37	0,37	0,37		0,37			0,37	0,37
1700000006415548	04-053-011-00162-001	206208 NARANJO-VALENCIA MIDKNIGHT SEEDLESS	R	433	2,70	0,30	0,30	0,30		0,30			0,30	0,30
1700000006415549	04-053-012-00068-001	209200 MANDARINO-MANDARINO COMÚN	R	433	3,90	0,20	0,20	0,20		0,20			0,20	0,20
1700000006415550	04-053-012-00069-001	209200 MANDARINO-MANDARINO COMÚN	R	433	2,90	0,18	0,18	0,18		0,18			0,18	0,18
1700000006415551	04-053-012-00070-001	209200 MANDARINO-MANDARINO COMÚN	R	433	2,90	0,29	0,29	0,29		0,29			0,29	0,29
1700000006415552	04-053-012-00089-001	206208 NARANJO-VALENCIA MIDKNIGHT SEEDLESS	R	433	4,50	1,82	1,74	1,74		1,82			1,74	1,74
1700000006415557	04-053-011-00155-019	206001 NARANJO-LANE LATE	R	433	3,20	3,39	3,39	3,39		3,39			3,39	3,39
1700000006415558	04-053-011-00161-007	209200 MANDARINO-MANDARINO COMÚN	R	433	3,20	2,27	2,27	2,27		2,27			2,27	2,27
1700000006415560	04-053-011-00006-001	206208 NARANJO-VALENCIA MIDKNIGHT SEEDLESS	R	433	2,90	1,65	1,65	1,65		1,65			1,65	1,65
1700000006415561	04-053-011-00155-017	209200 MANDARINO-MANDARINO COMÚN	R	433	3,60	1,60	1,60	1,60		1,60			1,60	1,60
1700000006415565	04-053-012-00073-001	209200 MANDARINO-MANDARINO COMÚN	R	433	2,90	1,38	1,38	1,38		1,38			1,38	1,38
1700000006415566	04-053-012-00074-001	209200 MANDARINO-MANDARINO COMÚN	R	433	3,10	0,32	0,32	0,32		0,32			0,32	0,32
1700000006415567	04-053-012-00075-001	209200 MANDARINO-MANDARINO COMÚN	R	433	3,60	0,46	0,46	0,46		0,46			0,46	0,46
1700000006415568	04-053-012-00076-001	209200 MANDARINO-MANDARINO COMÚN	R	433	3,40	0,27	0,27	0,27		0,27			0,27	0,27
1700000006415570	04-053-014-00133-001	206202 NARANJO-POWELL SUMMER NAVEL	R	433	2,90	4,59	4,59	4,59		4,59			4,59	4,59

(1) Superficie declarada admisible ajustada con la superficie comprometida.  
(2) Factor de penalización valorando el alcance para el tipo de compromiso.

Puede verificar la integridad de una copia de este documento mediante la lectura del código QR adjunto o mediante el acceso a la dirección <https://ws050.juntadeandalucia.es/verificarFirma> indicando el código de VERIFICACIÓN

FIRMADO POR	JUAN JOSE SOLER GARCIA	FECHA	03/07/2024	
	ROCIO GUIJARRO MILLAN			
VERIFICACIÓN	Pk2jmGCJWUB3686MPKY7GEXJCD3GC4	PÁGINA	1035/2334	



**INCIDENCIAS**

**INCIDENCIA DESCRIPCIÓN**

- 4272 Verifica que las líneas de declaración de las Solicitudes Únicas no tienen solapes con la capa de Retroactividad Gráfica (ambas de la misma campaña) a nivel de expediente/línea de declaración gráfica de la solicitud.  
Ref:170000006415552 Recinto:04-053-012-00089-00001 Cultivo: - Agregado de la referencia del recinto.:0 Zona de la referencia del recinto.:0 Superficie solapada.:0,08 Id. Incid.:95943929
- 100400 Recinto con cultivo, variedad, régimen de explotación o uso Siggac no compatible con la operación solicitada ( Anexo IV.I Cultivos y variedades elegibles para las Intervenciones. Orden de 28 de marzo de 2023 ).  
Ref:170000006415564 Recinto:04-053-011-00002-00001 Cultivo:206202 NARANJO-POWELL SUMMER NAVEL Secano Uso:CI
- 100424 Solicita recinto que no está comprometido para la operación.  
Ref:170000006415564 Recinto:04-053-011-00002-00001 Cultivo:206202 NARANJO-POWELL SUMMER NAVEL Secano

(1) Superficie declarada admisible ajustada con la superficie comprometida.  
(2) Factor de penalización valorando el alcance para el tipo de compromiso.

Puede verificar la integridad de una copia de este documento mediante la lectura del código QR adjunto o mediante el acceso a la dirección <https://ws050.juntadeandalucia.es/verificarFirma> indicando el código de VERIFICACIÓN

FIRMADO POR	JUAN JOSE SOLER GARCIA	FECHA	03/07/2024	
	ROCIO GUIJARRO MILLAN			
VERIFICACIÓN	Pk2jmGCJWUB3686MPKY7GEXJCD3GC4	PÁGINA	1036/2334	





**APELLIDOS Y NOMBRE / RAZÓN SOCIAL** **NIF** **EXPEDIENTE** **ANUALIDAD DE PAGO**  
 JUAREZ NIETO MANUEL \*\*\*\*4306\* 1241371 1ª

**IMPORTES POR ANUALIDAD**

	2023	2024	2025	2026	2027
IMPORTE MÁXIMO SUBVENCIONABLE	702,43 €	702,43 €	702,43 €	702,43 €	702,43 €
IMPORTE MEDIO DE TRANSFERENCIA (€/ha)	232,59 €	232,59 €	232,59 €	232,59 €	232,59 €

**RESUMEN DE UNIDADES**

Cód	GRUPO DE PAGO	Sup. Dec. Admisible (ha)	Sup. Comprometida (ha)	Sup. ajustada compromiso (I) (ha)	% sobredec.	Sup. Propuesta (ha)	Importe Declarado	Importe Topado	Importe Propuesto	Importe tras sobredec.
429	OLIVAR	1,56		1,56	0,00	1,56	386,72	386,72	386,72	386,72
432	FRUTALES SECANO	1,46		1,46	0,00	1,46	315,71	315,71	315,71	315,71
<b>TOTAL</b>		<b>3,02</b>	<b>3,02</b>	<b>3,02</b>		<b>3,02</b>	<b>702,43</b>	<b>702,43</b>	<b>702,43</b>	<b>702,43</b>

**APLICACIÓN DE REDUCCIONES Y PENALIZACIONES**

GRUPO DE PAGO	Importe Calculado	Importe prereduc.	Criterios de subvencionabilidad y compromisos	Presentación tardía	Omisión declaración	Condicionalidad	IMPORTE (Euros)
							PROPUESTO
FRUTALES SECANO	315,71	315,71	0,00	0,00	0,00	0,00	315,71
OLIVAR	386,72	386,72	0,00	0,00	0,00	0,00	386,72
<b>TOTAL</b>	<b>702,43</b>	<b>702,43</b>					<b>702,43</b>

**RESUMEN DE PAGOS**

PROPUESTO	IMPORTE ( Euros )			
	PROPUESTO	FEADER (Eje 2)	MAPA	CAPADR
PROPUESTO	702,43	597,06	68,91	36,46

**RECINTOS PROPUESTOS**

REF.	REFERENCIA SIGPAC	CULTIVO DESCRIPCIÓN CULTIVO	S/R G.PAGO	PEND. MEDIA (%)	SUP. DEC. ADMISIBLE (ha)	SUP. COMPROM. (ha)	SUP. AJUSTADA COMPR.(I) (ha)	SUP. CONV. SIGPAC (ha)	SUP. CERTIF. (ha)	SUP. CAMPO (ha)	SUP. CAMPO DETER. CULT. DECLARADO (ha)	SUP. DEC. REDUCIDA (ha)	SUP. PROPUESTA (ha)
4614953	04-094-001-00295-001	101010 OLIVAR-PICUAL	S 429	8,20	0,55	0,55	0,55		0,55			0,55	0,55
4614954	04-094-001-00294-001	101010 OLIVAR-PICUAL	S 429	9,60	0,52	0,52	0,52		0,52			0,52	0,52
4614965	04-094-001-00298-001	101010 OLIVAR-PICUAL	S 429	4,10	0,49	0,49	0,49		0,49			0,49	0,49
4614960	04-094-001-00297-001	218005 HIGUERA-BLANCA CLARA	S 432	3,60	0,10	0,10	0,10		0,10			0,10	0,10
4615787	04-094-012-00045-001	104007 ALMENDROS-COMUNA	S 432	12,00	0,74	0,74	0,74		0,74			0,74	0,74
4615789	04-094-012-00048-001	104007 ALMENDROS-COMUNA	S 432	15,60	0,46	0,46	0,46		0,46			0,46	0,46
4615790	04-094-012-00048-002	104007 ALMENDROS-COMUNA	S 432	6,80	0,06	0,06	0,06		0,06			0,06	0,06
4615797	04-094-012-00048-003	104007 ALMENDROS-COMUNA	S 432	8,20	0,10	0,10	0,10		0,10			0,10	0,10

(1) Superficie declarada admisible ajustada con la superficie comprometida.  
 (2) Factor de penalización valorando el alcance para el tipo de compromiso.

Puede verificar la integridad de una copia de este documento mediante la lectura del código QR adjunto o mediante el acceso a la dirección <https://ws050.juntadeandalucia.es/verificarFirma> indicando el código de VERIFICACIÓN

FIRMADO POR	JUAN JOSE SOLER GARCIA	FECHA	03/07/2024	
	ROCIO GUIJARRO MILLAN			
VERIFICACIÓN	Pk2jmGCJWUB3686MPKY7GEXJCD3GC4	PÁGINA	1037/2334	



<u>APELLIDOS Y NOMBRE / RAZÓN SOCIAL</u>	<u>NIF</u>	<u>EXPEDIENTE</u>	<u>ANUALIDAD DE PAGO</u>
KEOPS-AGRO,S.L.	****3803*	1237031	1ª

<u>IMPORTE MÁXIMO SUBVENCIONABLE</u>	<u>2023</u>	<u>2024</u>	<u>2025</u>	<u>2026</u>	<u>2027</u>
	5.695,85 €	5.695,85 €	5.695,85 €	5.695,85 €	5.695,85 €

<u>IMPORTE MEDIO DE TRANSFERENCIA (€/ha)</u>	<u>2023</u>	<u>2024</u>	<u>2025</u>	<u>2026</u>	<u>2027</u>
	274,23 €	274,23 €	274,23 €	274,23 €	274,23 €

**RESUMEN DE UNIDADES**

<u>Cód</u>	<u>GRUPO DE PAGO</u>	<u>Sup. Dec. Admisible (ha)</u>	<u>Sup. Comprometida (ha)</u>	<u>Sup. ajustada compromiso (1) (ha)</u>	<u>% sobredec.</u>	<u>Sup. Propuesta (ha)</u>	<u>Importe Declarado</u>	<u>Importe Topado</u>	<u>Importe Propuesto</u>	<u>Importe tras sobredec.</u>
426	HERBÁCEOS	1,07		1,07	0,00	1,07	161,75	161,75	161,75	161,75
430	HORTÍCOLAS	14,21		14,01	0,00	14,01	3.544,53	3.544,53	3.544,53	3.544,53
433	FRUTALES REGADÍO	5,69		5,69	0,00	5,69	1.989,57	1.989,57	1.989,57	1.989,57
<b>TOTAL</b>		<b>20,97</b>	<b>20,77</b>	<b>20,77</b>		<b>20,77</b>	<b>5.695,85</b>	<b>5.695,85</b>	<b>5.695,85</b>	<b>5.695,85</b>

**APLICACIÓN DE REDUCCIONES Y PENALIZACIONES**

<u>GRUPO DE PAGO</u>	<u>Importe Calculado</u>	<u>Importe prereduc.</u>	<u>Criterios de subvencionabilidad y compromisos</u>	<u>Presentación tardía</u>	<u>Omisión declaración</u>	<u>Condicionalidad</u>	<u>IMPORTE (Euros) PROPUESTO</u>
FRUTALES REGADÍO	1.989,57	1.989,57	0,00	0,00	0,00	0,00	1.989,57
HERBÁCEOS	161,75	161,75	0,00	0,00	0,00	0,00	161,75
HORTÍCOLAS	3.544,53	3.544,53	0,00	0,00	0,00	0,00	3.544,53
<b>TOTAL</b>	<b>5.695,85</b>	<b>5.695,85</b>					<b>5.695,85</b>

**RESUMEN DE PAGOS**

	<u>IMPORTE (Euros)</u>			
	<u>PROPUESTO</u>	<u>FEADER (Eje 2)</u>	<u>MAPA</u>	<u>CAPADR</u>
<b>PROPUESTO</b>	<b>5.695,85</b>	<b>4.841,47</b>	<b>558,77</b>	<b>295,61</b>

**RECINTOS PROPUESTOS**

<u>REF.</u>	<u>REFERENCIA SIGPAC</u>	<u>CULTIVO DESCRIPCIÓN CULTIVO</u>	<u>S/R G.PAGO</u>	<u>PEND. MEDIA (%)</u>	<u>SUP. DEC. ADMISIBLE (ha)</u>	<u>SUP. COMPROM. (ha)</u>	<u>SUP. AJUSTADA COMPR. (1) (ha)</u>	<u>SUP. CONV. SIGPAC (ha)</u>	<u>SUP. CERTIF. (ha)</u>	<u>SUP. CAMPO (ha)</u>	<u>SUP. CAMPO DETER. CULT. DECLARADO (ha)</u>	<u>SUP. DEC. REDUCIDA (ha)</u>	<u>SUP. PROPUESTA (ha)</u>
4671473	04-047-022-00046-024	60028 ALFALFA-ARAGON	R 426	3,20	0,70	0,70	0,70		0,70			0,70	0,70
4671480	04-047-022-00046-022	60028 ALFALFA-ARAGON	R 426	4,00	0,27	0,27	0,27		0,27			0,27	0,27
170000006210099	04-047-022-00046-027	60028 ALFALFA-ARAGON	R 426	5,40	0,10	0,10	0,10		0,10			0,10	0,10
-819874	04-066-041-00015-001	165000 PEPINO-SIN VARIEDAD	R 430	2,30	0,54	0,52	0,52		0,52			0,52	0,52
-587393	04-066-041-00012-005	156000 SANDÍA-SIN VARIEDAD	R 430	1,50	0,36	0,36	0,36		0,36	0,36	0,36	0,36	0,36
170000006210095	04-900-049-00081-002	197000 TOMATE-SIN VARIEDAD	R 430	3,10	3,11	3,03	3,03		3,11			3,03	3,03
170000006210108	04-900-049-00081-008	197000 TOMATE-SIN VARIEDAD	R 430	6,40	0,38	0,32	0,32		0,38			0,32	0,32
170000006210117	04-900-050-00143-005	197000 TOMATE-SIN VARIEDAD	R 430	3,40	1,02	1,02	1,02		1,02			1,02	1,02
170000006210118	04-900-050-00144-002	197000 TOMATE-SIN VARIEDAD	R 430	2,80	2,26	2,26	2,26		2,26			2,26	2,26
170000006210127	04-066-041-00012-003	156000 SANDÍA-SIN VARIEDAD	R 430	2,00	0,61	0,61	0,61		0,61	0,61	0,61	0,61	0,61
170000006210128	04-900-050-00143-006	197000 TOMATE-SIN VARIEDAD	R 430	3,30	1,21	1,21	1,21		1,21			1,21	1,21
170000006210130	04-066-041-00015-001	152000 PIMIENTO-SIN VARIEDAD	R 430	2,30	1,24	1,20	1,20		1,20			1,20	1,20
170000006210131	04-066-041-00012-004	197000 TOMATE-SIN VARIEDAD	R 430	9,00	0,44	0,44	0,44		0,44			0,44	0,44
170000006210132	04-900-050-00143-001	197000 TOMATE-SIN VARIEDAD	R 430	4,90	0,67	0,67	0,67		0,67			0,67	0,67
170000006210134	04-900-050-00143-003	197000 TOMATE-SIN VARIEDAD	R 430	6,30	0,85	0,85	0,85		0,85			0,85	0,85
170000006210135	04-900-050-00143-002	165000 PEPINO-SIN VARIEDAD	R 430	3,70	1,52	1,52	1,52		1,52			1,52	1,52
-819873	04-047-022-00218-007	206001 NARANJO-LANE LATE	R 433	8,40	0,15	0,15	0,15		0,15			0,15	0,15
-819870	04-047-022-00046-061	122000 ALGARROBO-SIN VARIEDAD	R 433	44,90	0,14	0,14	0,14		0,14			0,14	0,14
-819866	04-047-022-00046-056	122000 ALGARROBO-SIN VARIEDAD	R 433	41,20	0,05	0,05	0,05		0,05			0,05	0,05
170000006210088	04-047-022-00042-001	206001 NARANJO-LANE LATE	R 433	6,40	0,06	0,06	0,06		0,06			0,06	0,06
170000006210089	04-047-022-00043-001	206001 NARANJO-LANE LATE	R 433	6,20	0,38	0,38	0,38		0,38			0,38	0,38
170000006210091	04-047-022-00045-003	206001 NARANJO-LANE LATE	R 433	5,40	0,23	0,23	0,23		0,23			0,23	0,23
170000006210096	04-047-022-00046-020	206001 NARANJO-LANE LATE	R 433	4,20	0,70	0,70	0,70		0,70			0,70	0,70
170000006210103	04-047-022-00045-004	206001 NARANJO-LANE LATE	R 433	6,50	0,47	0,47	0,47		0,47			0,47	0,47
170000006210110	04-047-022-00046-033	206001 NARANJO-LANE LATE	R 433	3,90	0,70	0,70	0,70		0,70			0,70	0,70
170000006210120	04-047-022-00202-012	206001 NARANJO-LANE LATE	R 433	8,50	0,18	0,18	0,18		0,18			0,18	0,18
170000006210121	04-047-022-00046-044	206001 NARANJO-LANE LATE	R 433	8,50	0,26	0,26	0,26		0,26			0,26	0,26
170000006210122	04-047-022-00218-004	206001 NARANJO-LANE LATE	R 433	5,50	0,23	0,23	0,23		0,23			0,23	0,23
170000006210124	04-047-022-00218-003	206272 NARANJO-NAVEL NAVEL LATE	R 433	7,30	0,71	0,71	0,71		0,71			0,71	0,71
170000006210136	04-047-022-00046-041	122000 ALGARROBO-SIN VARIEDAD	R 433	34,70	0,73	0,73	0,73		0,73			0,73	0,73
170000006210137	04-047-022-00046-001	122000 ALGARROBO-SIN VARIEDAD	R 433	32,20	0,70	0,70	0,70		0,70			0,70	0,70

(1) Superficie declarada admisible ajustada con la superficie comprometida.  
 (2) Factor de penalización valorando el alcance para el tipo de compromiso.

Puede verificar la integridad de una copia de este documento mediante la lectura del código QR adjunto o mediante el acceso a la dirección <https://ws050.juntadeandalucia.es/verificarFirma> indicando el código de VERIFICACIÓN

FIRMADO POR	JUAN JOSE SOLER GARCIA	FECHA	03/07/2024
	ROCIO GUIJARRO MILLAN		
VERIFICACIÓN	Pk2jmGcJWUB3686MPKY7GEXJCD3GC4	PÁGINA	1038/2334





**INCIDENCIAS**

**INCIDENCIA DESCRIPCIÓN**

3790	Recinto declarado inactivo Ref:6811951 Recinto:04-047-022-00219-00001 Cultivo: -
4272	Verifica que las líneas de declaración de las Solicitudes Únicas no tienen solapes con la capa de Retroactividad Gráfica (ambas de la misma campaña) a nivel de expediente/línea de declaración gráfica de la solicitud. Ref:170000006210095 Recinto:04-900-049-00081-00002 Cultivo: - Agregado de la referencia del recinto.:0 Zona de la referencia del recinto.:0 Superficie solapada.:0,08 Id. Incid.:95946337 Ref:170000006210108 Recinto:04-900-049-00081-00008 Cultivo: - Agregado de la referencia del recinto.:0 Zona de la referencia del recinto.:0 Superficie solapada.:0,06 Id. Incid.:95946338
100400	Recinto con cultivo, variedad, régimen de explotación o uso Sigpac no compatible con la operación solicitada ( Anexo IV.I Cultivos y variedades elegibles para las Intervenciones. Orden de 28 de marzo de 2023 ). Ref:170000006210109 Recinto:04-047-022-00046-00021 Cultivo:206001 NARANJO-LANE LATE Regadío Uso:TA Ref:170000006210111 Recinto:04-047-022-00046-00023 Cultivo:206001 NARANJO-LANE LATE Regadío Uso:TA Ref:170000006210097 Recinto:04-047-022-00046-00025 Cultivo:206001 NARANJO-LANE LATE Regadío Uso:TA Ref:170000006210100 Recinto:04-047-022-00046-00028 Cultivo:69000 RAYGRAS PERENNE-SIN VARIEDAD Regadío Uso:TA Ref:170000006210101 Recinto:04-047-022-00046-00029 Cultivo:69000 RAYGRAS PERENNE-SIN VARIEDAD Regadío Uso:TA Ref:170000006210102 Recinto:04-047-022-00046-00030 Cultivo:69000 RAYGRAS PERENNE-SIN VARIEDAD Regadío Uso:TA Ref:170000006210104 Recinto:04-047-022-00046-00031 Cultivo:69000 RAYGRAS PERENNE-SIN VARIEDAD Regadío Uso:TA Ref:170000006210105 Recinto:04-047-022-00046-00042 Cultivo:60028 ALFALFA-ARAGON Regadío Uso:PS Ref:170000006210126 Recinto:04-047-022-00046-00047 Cultivo:20000 BARBECHO TRADICIONAL-SIN VARIEDAD Regadío Uso:VI Ref:-587391 Recinto:04-047-022-00046-00054 Cultivo:122000 ALGARROBO-SIN VARIEDAD Secano Uso:TA Ref:-587392 Recinto:04-047-022-00046-00055 Cultivo:122000 ALGARROBO-SIN VARIEDAD Secano Uso:TA Ref:-819871 Recinto:04-047-022-00046-00063 Cultivo:20000 BARBECHO TRADICIONAL-SIN VARIEDAD Regadío Uso:VI Ref:5290027 Recinto:04-047-022-00213-00001 Cultivo:69000 RAYGRAS PERENNE-SIN VARIEDAD Regadío Uso:TA Ref:170000006210106 Recinto:04-047-022-00218-00005 Cultivo:69000 RAYGRAS PERENNE-SIN VARIEDAD Regadío Uso:TA
100402	Recinto solicitado no forma parte de ningún organismo de control autorizado para la producción ecológica en Andalucía o fecha de inscripción posterior al plazo establecido ( Anexo I. Criterios de Subvencionabilidad. Orden 28 de marzo de 2023 ). Ref:-819864 Recinto:04-047-022-00044-00009 Cultivo:62000 PASTOS PERMANENTES DE 5 O MAS AÑOS-SIN VARIEDAD Regadío Ref:170000006210094 Recinto:04-047-022-00045-00001 Cultivo:62000 PASTOS PERMANENTES DE 5 O MAS AÑOS-SIN VARIEDAD Secano Ref:170000006210126 Recinto:04-047-022-00046-00047 Cultivo:20000 BARBECHO TRADICIONAL-SIN VARIEDAD Regadío Ref:-819865 Recinto:04-047-022-00046-00054 Cultivo:7000 SORGO-SIN VARIEDAD Secano Ref:-819868 Recinto:04-047-022-00046-00059 Cultivo:62000 PASTOS PERMANENTES DE 5 O MAS AÑOS-SIN VARIEDAD Regadío Ref:-819871 Recinto:04-047-022-00046-00063 Cultivo:20000 BARBECHO TRADICIONAL-SIN VARIEDAD Regadío Ref:5290015 Recinto:04-101-006-00266-00012 Cultivo:20000 BARBECHO TRADICIONAL-SIN VARIEDAD Regadío Ref:5290009 Recinto:04-101-006-00266-00018 Cultivo:20000 BARBECHO TRADICIONAL-SIN VARIEDAD Regadío Ref:-1384516 Recinto:04-101-006-00266-00030 Cultivo:20000 BARBECHO TRADICIONAL-SIN VARIEDAD Regadío
100406	Grupo de cultivo declarado en el recinto no coincide con el grupo de cultivo existente en el organismo de control autorizado para la producción ecológica en Andalucía ( Anexo I. Criterios de Subvencionabilidad. Orden 28 de marzo de 2023 ). Ref:170000006210126 Recinto:04-047-022-00046-00047 Cultivo:20000 BARBECHO TRADICIONAL-SIN VARIEDAD Regadío Grupo de SIPEA:VIÑEDO Ref:-819865 Recinto:04-047-022-00046-00054 Cultivo:7000 SORGO-SIN VARIEDAD Secano Grupo de SIPEA:FRUTALES Ref:-819871 Recinto:04-047-022-00046-00063 Cultivo:20000 BARBECHO TRADICIONAL-SIN VARIEDAD Regadío Grupo de SIPEA:VIÑEDO Ref:5290015 Recinto:04-101-006-00266-00012 Cultivo:20000 BARBECHO TRADICIONAL-SIN VARIEDAD Regadío Grupo de SIPEA:PASTOS ASOCIADOS Ref:5290009 Recinto:04-101-006-00266-00018 Cultivo:20000 BARBECHO TRADICIONAL-SIN VARIEDAD Regadío Grupo de SIPEA:PASTOS ASOCIADOS Ref:-1384516 Recinto:04-101-006-00266-00030 Cultivo:20000 BARBECHO TRADICIONAL-SIN VARIEDAD Regadío Grupo de SIPEA:PASTOS ASOCIADOS
100410	Recinto no admisible por pertenecer a una explotación ganadera No admisible ( Artículo 10 de la Orden de 28 de marzo de 2023 ). Ref:-185706 Recinto:04-047-022-00044-00008 Cultivo:62000 PASTOS PERMANENTES DE 5 O MAS AÑOS-SIN VARIEDAD Secano Explotación:ES040470000203 Ref:170000006210094 Recinto:04-047-022-00045-00001 Cultivo:62000 PASTOS PERMANENTES DE 5 O MAS AÑOS-SIN VARIEDAD Secano Explotación:ES040470000203 Ref:170000006210112 Recinto:04-047-022-00046-00038 Cultivo:62000 PASTOS PERMANENTES DE 5 O MAS AÑOS-SIN VARIEDAD Secano Explotación:ES040470000203 Ref:-819868 Recinto:04-047-022-00046-00059 Cultivo:62000 PASTOS PERMANENTES DE 5 O MAS AÑOS-SIN VARIEDAD Regadío Explotación:ES040470000203
100411	Recinto no admisible por no estar asociado en SIGGAN a una explotación ganadera admisible ( Artículo 10 de la Orden de 28 de marzo de

(1) Superficie declarada admisible ajustada con la superficie comprometida.  
(2) Factor de penalización valorando el alcance para el tipo de compromiso.

Puede verificar la integridad de una copia de este documento mediante la lectura del código QR adjunto o mediante el acceso a la dirección <https://ws050.juntadeandalucia.es/verificarFirma> indicando el código de VERIFICACIÓN

FIRMADO POR	JUAN JOSE SOLER GARCIA	FECHA	03/07/2024	
	ROCIO GUIJARRO MILLAN			
VERIFICACIÓN	Pk2jmGCJWUB3686MPKY7GEXJCD3GC4	PÁGINA	1039/2334	



**INCIDENCIAS**

**INCIDENCIA DESCRIPCIÓN**

	2023 ).
	Ref.-185706 Recinto:04-047-022-00044-00008 Cultivo:62000 PASTOS PERMANENTES DE 5 O MAS AÑOS-SIN VARIEDAD Secano
	Ref.-819864 Recinto:04-047-022-00044-00009 Cultivo:62000 PASTOS PERMANENTES DE 5 O MAS AÑOS-SIN VARIEDAD Regadío
	Ref:1700000006210094 Recinto:04-047-022-00045-00001 Cultivo:62000 PASTOS PERMANENTES DE 5 O MAS AÑOS-SIN VARIEDAD Secano
	Ref:1700000006210112 Recinto:04-047-022-00046-00038 Cultivo:62000 PASTOS PERMANENTES DE 5 O MAS AÑOS-SIN VARIEDAD Secano
	Ref.-819868 Recinto:04-047-022-00046-00059 Cultivo:62000 PASTOS PERMANENTES DE 5 O MAS AÑOS-SIN VARIEDAD Regadío
	Ref:6811951 Recinto:04-047-022-00219-00001 Cultivo:62000 PASTOS PERMANENTES DE 5 O MAS AÑOS-SIN VARIEDAD Secano
	Ref:5290006 Recinto:04-101-006-00031-00001 Cultivo:62000 PASTOS PERMANENTES DE 5 O MAS AÑOS-SIN VARIEDAD Secano
	Ref:5290011 Recinto:04-101-006-00266-00001 Cultivo:62000 PASTOS PERMANENTES DE 5 O MAS AÑOS-SIN VARIEDAD Regadío
	Ref:5290017 Recinto:04-101-006-00266-00019 Cultivo:62000 PASTOS PERMANENTES DE 5 O MAS AÑOS-SIN VARIEDAD Regadío
	Ref:5290022 Recinto:04-101-006-00266-00022 Cultivo:62000 PASTOS PERMANENTES DE 5 O MAS AÑOS-SIN VARIEDAD Regadío
	Ref:5290019 Recinto:04-101-006-00266-00025 Cultivo:62000 PASTOS PERMANENTES DE 5 O MAS AÑOS-SIN VARIEDAD Regadío
100420	Expediente que declara recintos pertenecientes al grupo de pago de Pastos que no tiene explotaciones ganaderas válidas para la Operación.
100424	Solicita recinto que no está comprometido para la operación.
	Ref.-185706 Recinto:04-047-022-00044-00008 Cultivo:62000 PASTOS PERMANENTES DE 5 O MAS AÑOS-SIN VARIEDAD Secano
	Ref.-819864 Recinto:04-047-022-00044-00009 Cultivo:62000 PASTOS PERMANENTES DE 5 O MAS AÑOS-SIN VARIEDAD Regadío
	Ref:1700000006210094 Recinto:04-047-022-00045-00001 Cultivo:62000 PASTOS PERMANENTES DE 5 O MAS AÑOS-SIN VARIEDAD Secano
	Ref:1700000006210109 Recinto:04-047-022-00046-00021 Cultivo:206001 NARANJO-LANE LATE Regadío
	Ref:1700000006210111 Recinto:04-047-022-00046-00023 Cultivo:206001 NARANJO-LANE LATE Regadío
	Ref:1700000006210097 Recinto:04-047-022-00046-00025 Cultivo:206001 NARANJO-LANE LATE Regadío
	Ref:1700000006210100 Recinto:04-047-022-00046-00028 Cultivo:69000 RAYGRAS PERENNE-SIN VARIEDAD Regadío
	Ref:1700000006210101 Recinto:04-047-022-00046-00029 Cultivo:69000 RAYGRAS PERENNE-SIN VARIEDAD Regadío
	Ref:1700000006210102 Recinto:04-047-022-00046-00030 Cultivo:69000 RAYGRAS PERENNE-SIN VARIEDAD Regadío
	Ref:1700000006210104 Recinto:04-047-022-00046-00031 Cultivo:69000 RAYGRAS PERENNE-SIN VARIEDAD Regadío
	Ref:1700000006210112 Recinto:04-047-022-00046-00038 Cultivo:62000 PASTOS PERMANENTES DE 5 O MAS AÑOS-SIN VARIEDAD Secano
	Ref:1700000006210105 Recinto:04-047-022-00046-00042 Cultivo:60028 ALFALFA-ARAGON Regadío
	Ref:1700000006210126 Recinto:04-047-022-00046-00047 Cultivo:20000 BARBECHO TRADICIONAL-SIN VARIEDAD Regadío
	Ref.-819865 Recinto:04-047-022-00046-00054 Cultivo:7000 SORGO-SIN VARIEDAD Secano
	Ref.-587391 Recinto:04-047-022-00046-00054 Cultivo:122000 ALGARROBO-SIN VARIEDAD Secano
	Ref.-587392 Recinto:04-047-022-00046-00055 Cultivo:122000 ALGARROBO-SIN VARIEDAD Secano
	Ref.-819868 Recinto:04-047-022-00046-00059 Cultivo:62000 PASTOS PERMANENTES DE 5 O MAS AÑOS-SIN VARIEDAD Regadío
	Ref.-819871 Recinto:04-047-022-00046-00063 Cultivo:20000 BARBECHO TRADICIONAL-SIN VARIEDAD Regadío
	Ref:5290027 Recinto:04-047-022-00213-00001 Cultivo:69000 RAYGRAS PERENNE-SIN VARIEDAD Regadío
	Ref:1700000006210106 Recinto:04-047-022-00218-00005 Cultivo:69000 RAYGRAS PERENNE-SIN VARIEDAD Regadío
	Ref:6811951 Recinto:04-047-022-00219-00001 Cultivo:62000 PASTOS PERMANENTES DE 5 O MAS AÑOS-SIN VARIEDAD Secano
	Ref:5290006 Recinto:04-101-006-00031-00001 Cultivo:62000 PASTOS PERMANENTES DE 5 O MAS AÑOS-SIN VARIEDAD Secano
	Ref:5290011 Recinto:04-101-006-00266-00001 Cultivo:62000 PASTOS PERMANENTES DE 5 O MAS AÑOS-SIN VARIEDAD Regadío
	Ref:5290015 Recinto:04-101-006-00266-00012 Cultivo:20000 BARBECHO TRADICIONAL-SIN VARIEDAD Regadío
	Ref:5290009 Recinto:04-101-006-00266-00018 Cultivo:20000 BARBECHO TRADICIONAL-SIN VARIEDAD Regadío
	Ref:5290017 Recinto:04-101-006-00266-00019 Cultivo:62000 PASTOS PERMANENTES DE 5 O MAS AÑOS-SIN VARIEDAD Regadío
	Ref:5290022 Recinto:04-101-006-00266-00022 Cultivo:62000 PASTOS PERMANENTES DE 5 O MAS AÑOS-SIN VARIEDAD Regadío
	Ref:5290019 Recinto:04-101-006-00266-00025 Cultivo:62000 PASTOS PERMANENTES DE 5 O MAS AÑOS-SIN VARIEDAD Regadío
	Ref.-1384516 Recinto:04-101-006-00266-00030 Cultivo:20000 BARBECHO TRADICIONAL-SIN VARIEDAD Regadío

(1) Superficie declarada admisible ajustada con la superficie comprometida.  
 (2) Factor de penalización valorando el alcance para el tipo de compromiso.

Puede verificar la integridad de una copia de este documento mediante la lectura del código QR adjunto o mediante el acceso a la dirección <https://ws050.juntadeandalucia.es/verificarFirma> indicando el código de VERIFICACIÓN

FIRMADO POR	JUAN JOSE SOLER GARCIA	FECHA	03/07/2024	
	ROCIO GUIJARRO MILLAN			
VERIFICACIÓN	Pk2jmGCJWUB3686MPKY7GEXJCD3GC4	PÁGINA	1040/2334	



<u>APELLIDOS Y NOMBRE / RAZÓN SOCIAL</u>	<u>NIF</u>	<u>EXPEDIENTE</u>	<u>ANUALIDAD DE PAGO</u>
KOP AGRO BIO GPE VERGELES SL	****8650*	1284672	

**RESUMEN DE PAGOS**

PROPUESTO	<u>IMPORTE (Euros)</u>			
	<u>PROPUESTO</u>	<u>FEADER (Eje 2)</u>	<u>MAPA</u>	<u>CAPADR</u>
	0,00	0,00	0,00	0,00

**INCIDENCIAS**

**INCIDENCIA DESCRIPCIÓN**

3790	Recinto declarado inactivo Ref:6829058 Recinto:04-066-091-00114-00003 Cultivo: - Ref:6829059 Recinto:04-066-091-00114-00005 Cultivo: - Ref:6829060 Recinto:04-066-091-00114-00010 Cultivo: - Ref:6829061 Recinto:04-066-091-00114-00011 Cultivo: - Ref:6829062 Recinto:04-066-091-00114-00012 Cultivo: - Ref:6829063 Recinto:04-066-112-00017-00015 Cultivo: - Ref:6829064 Recinto:04-066-112-00017-00017 Cultivo: -
100401	Solicitante no inscrito en un organismo de control autorizado para la producción ecológica en Andalucía ( Anexo I. Criterios de Subvencionabilidad. Orden 28 de marzo de 2023 ).
100402	Recinto solicitado no forma parte de ningún organismo de control autorizado para la producción ecológica en Andalucía o fecha de inscripción posterior al plazo establecido ( Anexo I. Criterios de Subvencionabilidad. Orden 28 de marzo de 2023 ). Ref:6829058 Recinto:04-066-091-00114-00003 Cultivo:152000 PIMIENTO-SIN VARIEDAD Regadío Ref:6829059 Recinto:04-066-091-00114-00005 Cultivo:152000 PIMIENTO-SIN VARIEDAD Regadío Ref:6829060 Recinto:04-066-091-00114-00010 Cultivo:152000 PIMIENTO-SIN VARIEDAD Regadío Ref:6829061 Recinto:04-066-091-00114-00011 Cultivo:152000 PIMIENTO-SIN VARIEDAD Regadío Ref:6829062 Recinto:04-066-091-00114-00012 Cultivo:152000 PIMIENTO-SIN VARIEDAD Regadío Ref:6829063 Recinto:04-066-112-00017-00015 Cultivo:152000 PIMIENTO-SIN VARIEDAD Regadío Ref:6829064 Recinto:04-066-112-00017-00017 Cultivo:152000 PIMIENTO-SIN VARIEDAD Regadío
100424	Solicita recinto que no está comprometido para la operación. Ref:6829058 Recinto:04-066-091-00114-00003 Cultivo:152000 PIMIENTO-SIN VARIEDAD Regadío Ref:6829059 Recinto:04-066-091-00114-00005 Cultivo:152000 PIMIENTO-SIN VARIEDAD Regadío Ref:6829060 Recinto:04-066-091-00114-00010 Cultivo:152000 PIMIENTO-SIN VARIEDAD Regadío Ref:6829061 Recinto:04-066-091-00114-00011 Cultivo:152000 PIMIENTO-SIN VARIEDAD Regadío Ref:6829062 Recinto:04-066-091-00114-00012 Cultivo:152000 PIMIENTO-SIN VARIEDAD Regadío Ref:6829063 Recinto:04-066-112-00017-00015 Cultivo:152000 PIMIENTO-SIN VARIEDAD Regadío Ref:6829064 Recinto:04-066-112-00017-00017 Cultivo:152000 PIMIENTO-SIN VARIEDAD Regadío
101008	Expediente sin compromisos vigentes. Operación:6503.2

(1) Superficie declarada admisible ajustada con la superficie comprometida.  
(2) Factor de penalización valorando el alcance para el tipo de compromiso.

Puede verificar la integridad de una copia de este documento mediante la lectura del código QR adjunto o mediante el acceso a la dirección <a href="https://ws050.juntadeandalucia.es/verificarFirma">https://ws050.juntadeandalucia.es/verificarFirma</a> indicando el código de VERIFICACIÓN				
FIRMADO POR	JUAN JOSE SOLER GARCIA	FECHA	03/07/2024	
	ROCIO GUIJARRO MILLAN			
VERIFICACIÓN	Pk2jmGCJWUB3686MPKY7GEXJCD3GC4	PÁGINA	1041/2334	

**APELLIDOS Y NOMBRE / RAZÓN SOCIAL**

LA PLACETA CB

**NIF**

\*\*\*9386\*

**EXPEDIENTE**

1244325

**ANUALIDAD DE PAGO**

1ª

**IMPORTE POR ANUALIDAD**

	2023	2024	2025	2026	2027
IMPORTE MÁXIMO SUBVENCIONABLE	10.563,76 €	10.563,76 €	10.563,76 €	10.563,76 €	10.563,76 €
IMPORTE MEDIO DE TRANSFERENCIA (€/ha)	85,07 €	85,07 €	85,07 €	85,07 €	85,07 €

**RESUMEN DE UNIDADES**

Cód	GRUPO DE PAGO	Sup. Dec. Admisible (ha)	Sup. Comprometida (ha)	Sup. ajustada compromiso (1) (ha)	% sobredec.	Sup. Propuesta (ha)	Importe Declarado	Importe Topado	Importe Propuesto	Importe tras sobredec.
426	HERBÁCEOS	69,95		69,88	0,00	69,88	10.563,76	10.563,76	10.563,76	10.563,76
434	HERBÁCEOS NO ELEGIBLES	54,29		54,29	0,00	54,29	0,00	0,00	0,00	0,00
<b>TOTAL</b>		124,24	124,17	124,17		124,17	10.563,76	10.563,76	10.563,76	10.563,76

**APLICACIÓN DE REDUCCIONES Y PENALIZACIONES**

GRUPO DE PAGO	Importe Calculado	Importe prereduc.	Criterios de subvencionabilidad y compromisos	Presentación tardía	Omisión declaración	Condicionalidad	IMPORTE (Euros) PROPUESTO
HERBÁCEOS	10.563,76	10.563,76	0,00	0,00	0,00	0,00	10.563,76
HERBÁCEOS NO ELEGIBLES	0,00	0,00	0,00	0,00	0,00	0,00	0,00
<b>TOTAL</b>	10.563,76	10.563,76					10.563,76

**RESUMEN DE PAGOS**

	IMPORTE ( Euros )			
	PROPUESTO	FEADER (Eje 2)	MAPA	CAPADR
PROPUESTO	10.563,76	8.979,20	1.036,30	548,26

(1) Superficie declarada admisible ajustada con la superficie comprometida.

(2) Factor de penalización valorando el alcance para el tipo de compromiso.

Puede verificar la integridad de una copia de este documento mediante la lectura del código QR adjunto o mediante el acceso a la dirección <https://ws050.juntadeandalucia.es/verificarFirma> indicando el código de VERIFICACIÓN

FIRMADO POR	JUAN JOSE SOLER GARCIA	FECHA	03/07/2024	
	ROCIO GUIJARRO MILLAN			
VERIFICACIÓN	Pk2jmGCJWUB3686MPKY7GEXJCD3GC4	PÁGINA	1042/2334	



**RECINTOS PROPUESTOS**

REF.	REFERENCIA SIGPAC	CULTIVO	DESCRIPCIÓN CULTIVO	S/R	G.PAGO	PEND. MEDIA (%)	SUP. DEC. ADMISIBLE (ha)	SUP. COMPROM. (ha)	SUP. AJUSTADA COMPR.(1) (ha)	SUP. CONV. SIGPAC (ha)	SUP. CERTIF. (ha)	SUP. CAMPO (ha)	SUP. CAMPO DECLARADO (ha)	SUP. DEC. REDUCIDA (ha)	SUP. PROPUESTA (ha)
-158668	04-098-085-00021-001	5000	CEBADA-SIN VARIEDAD	S	426	8,30	2,51	2,51	2,51		2,51			2,51	2,51
-942351	04-098-085-00029-003	5000	CEBADA-SIN VARIEDAD	S	426	9,20	0,18	0,18	0,18		0,18			0,18	0,18
-509410	04-098-085-00026-017	5000	CEBADA-SIN VARIEDAD	S	426	6,30	0,43	0,43	0,43		0,43			0,43	0,43
1700000006755726	04-098-084-00013-003	5000	CEBADA-SIN VARIEDAD	S	426	10,50	0,42	0,42	0,42		0,42			0,42	0,42
1700000006755754	04-098-085-00022-001	5000	CEBADA-SIN VARIEDAD	S	426	16,60	0,68	0,68	0,68		0,68			0,68	0,68
1700000006755758	04-098-085-00011-001	5000	CEBADA-SIN VARIEDAD	S	426	9,90	0,39	0,39	0,39		0,39			0,39	0,39
1700000006755782	04-098-084-00001-001	5000	CEBADA-SIN VARIEDAD	S	426	15,70	0,51	0,51	0,51		0,51			0,51	0,51
1700000006755806	04-098-084-00062-001	5000	CEBADA-SIN VARIEDAD	S	426	8,10	0,42	0,42	0,42		0,42			0,42	0,42
1700000006755816	04-098-084-00062-003	5000	CEBADA-SIN VARIEDAD	S	426	15,20	0,35	0,35	0,35		0,35			0,35	0,35
1700000006755851	04-098-085-00021-007	5000	CEBADA-SIN VARIEDAD	S	426	13,50	0,86	0,86	0,86		0,86			0,86	0,86
1700000006755866	04-098-036-00239-004	5000	CEBADA-SIN VARIEDAD	S	426	16,00	0,14	0,14	0,14		0,14			0,14	0,14
1700000006755885	04-098-036-00003-037	5000	CEBADA-SIN VARIEDAD	S	426	7,60	1,37	1,37	1,37		1,37			1,37	1,37
1700000006755887	04-098-084-00064-001	5000	CEBADA-SIN VARIEDAD	S	426	11,80	4,27	4,27	4,27		4,27			4,27	4,27
1700000006755888	04-098-084-00005-003	5000	CEBADA-SIN VARIEDAD	S	426	9,80	0,28	0,28	0,28		0,28			0,28	0,28
1700000006755890	04-098-084-00064-002	5000	CEBADA-SIN VARIEDAD	S	426	10,30	5,33	5,33	5,33		5,33			5,33	5,33
1700000006755892	04-098-084-00068-001	5000	CEBADA-SIN VARIEDAD	S	426	11,60	8,43	8,43	8,43		8,43			8,43	8,43
1700000006755893	04-098-085-00028-001	5000	CEBADA-SIN VARIEDAD	S	426	7,70	1,00	1,00	1,00		1,00			1,00	1,00
1700000006755897	04-098-085-00030-001	5000	CEBADA-SIN VARIEDAD	S	426	8,00	0,69	0,69	0,69		0,69			0,69	0,69
1700000006755899	04-098-084-00006-002	5000	CEBADA-SIN VARIEDAD	S	426	8,90	6,34	6,34	6,34		6,34			6,34	6,34
1700000006755900	04-098-085-00021-003	5000	CEBADA-SIN VARIEDAD	S	426	11,20	7,51	7,51	7,51		7,51			7,51	7,51
1700000006755901	04-098-036-00016-001	5000	CEBADA-SIN VARIEDAD	S	426	16,40	3,52	3,52	3,52		3,52			3,52	3,52
1700000006755904	04-098-085-00019-001	5000	CEBADA-SIN VARIEDAD	S	426	8,80	3,14	3,14	3,14		3,14			3,14	3,14
1700000006755905	04-098-084-00147-006	5000	CEBADA-SIN VARIEDAD	S	426	7,50	3,39	3,32	3,32		3,39			3,32	3,32
1700000006755909	04-098-085-00026-001	5000	CEBADA-SIN VARIEDAD	S	426	12,50	1,56	1,56	1,56		1,56			1,56	1,56
1700000006755910	04-098-085-00029-002	5005	CEBADA-ALMENA	S	426	8,60	2,52	2,52	2,52		2,52			2,52	2,52
1700000006755911	04-098-085-00021-002	5000	CEBADA-SIN VARIEDAD	S	426	10,30	1,64	1,64	1,64		1,64			1,64	1,64
1700000006755912	04-098-036-00003-038	5000	CEBADA-SIN VARIEDAD	S	426	9,50	10,23	10,23	10,23		10,23			10,23	10,23
1700000006755913	04-098-036-00006-001	5000	CEBADA-SIN VARIEDAD	S	426	8,10	1,84	1,84	1,84		1,84			1,84	1,84
-1293130	04-098-085-00021-001	20000	BARBECHO TRADICIONAL-SIN VARIEDAD	S	434	8,30	13,87	13,87	13,87		13,87			13,87	13,87
-942347	04-098-085-00026-021	20000	BARBECHO TRADICIONAL-SIN VARIEDAD	S	434	12,10	0,23	0,23	0,23		0,23			0,23	0,23
-786383	04-098-036-00003-035	20000	BARBECHO TRADICIONAL-SIN VARIEDAD	S	434	9,40	0,27	0,27	0,27		0,27			0,27	0,27
4613487	04-098-036-00003-039	20000	BARBECHO TRADICIONAL-SIN VARIEDAD	S	434	10,60	15,45	15,45	15,45		15,45			15,45	15,45
4613583	04-098-036-00003-033	20000	BARBECHO TRADICIONAL-SIN VARIEDAD	S	434	15,30	0,49	0,49	0,49		0,49			0,49	0,49
1700000006755790	04-098-084-00064-018	20000	BARBECHO TRADICIONAL-SIN VARIEDAD	S	434	10,10	0,25	0,25	0,25		0,25			0,25	0,25
1700000006755791	04-098-084-00065-007	20000	BARBECHO TRADICIONAL-SIN VARIEDAD	S	434	12,10	0,92	0,92	0,92		0,92			0,92	0,92
1700000006755813	04-098-084-00065-011	20000	BARBECHO TRADICIONAL-SIN VARIEDAD	S	434	6,50	0,02	0,02	0,02		0,02			0,02	0,02
1700000006755828	04-098-084-00065-006	20000	BARBECHO TRADICIONAL-SIN VARIEDAD	S	434	7,10	0,17	0,17	0,17		0,17			0,17	0,17
1700000006757889	04-098-084-00064-003	20000	BARBECHO TRADICIONAL-SIN VARIEDAD	S	434	10,80	0,67	0,67	0,67		0,67			0,67	0,67
1700000006757894	04-098-085-00026-006	20000	BARBECHO TRADICIONAL-SIN VARIEDAD	S	434	9,10	0,89	0,89	0,89		0,89			0,89	0,89
1700000006757895	04-098-085-00026-014	20000	BARBECHO TRADICIONAL-SIN VARIEDAD	S	434	5,80	0,17	0,17	0,17		0,17			0,17	0,17
1700000006757896	04-098-085-00026-003	20000	BARBECHO TRADICIONAL-SIN VARIEDAD	S	434	8,80	0,59	0,59	0,59		0,59			0,59	0,59
1700000006757902	04-098-084-00147-001	20000	BARBECHO TRADICIONAL-SIN VARIEDAD	S	434	12,30	4,33	4,33	4,33		4,33			4,33	4,33
1700000006757903	04-098-084-00064-008	20000	BARBECHO TRADICIONAL-SIN VARIEDAD	S	434	7,20	1,08	1,08	1,08		1,08			1,08	1,08
1700000006757906	04-098-085-00025-001	20000	BARBECHO TRADICIONAL-SIN VARIEDAD	S	434	7,20	3,71	3,71	3,71		3,71			3,71	3,71
1700000006757907	04-098-085-00024-001	20000	BARBECHO TRADICIONAL-SIN VARIEDAD	S	434	7,50	1,10	1,10	1,10		1,10			1,10	1,10
1700000006757914	04-098-084-00064-004	20000	BARBECHO TRADICIONAL-SIN VARIEDAD	S	434	7,90	10,08	10,08	10,08		10,08			10,08	10,08

**INCIDENCIAS**

**INCIDENCIA DESCRIPCIÓN**

4272 Verifica que las líneas de declaración de las Solicitudes Únicas no tienen solapes con la capa de Retroactividad Gráfica (ambas de la misma campaña) a nivel de expediente/línea de declaración gráfica de la solicitud.  
 Ref:1700000006757905 Recinto:04-098-084-00147-00006 Cultivo: - Agregado de la referencia del recinto.:0 Zona de la referencia del recinto.:0 Superficie solapada.:0,07 Id. Incid.:95946550

(1) Superficie declarada admisible ajustada con la superficie comprometida.  
 (2) Factor de penalización valorando el alcance para el tipo de compromiso.

Puede verificar la integridad de una copia de este documento mediante la lectura del código QR adjunto o mediante el acceso a la dirección <a href="https://ws050.juntadeandalucia.es/verificarFirma">https://ws050.juntadeandalucia.es/verificarFirma</a> indicando el código de VERIFICACIÓN					
FIRMADO POR	JUAN JOSE SOLER GARCIA		FECHA		03/07/2024
	ROCIO GUIJARRO MILLAN				
VERIFICACIÓN	Pk2jmGCJWUB3686MPKY7GEXJCD3GC4		PÁGINA	1043/2334	



**APELLIDOS Y NOMBRE / RAZÓN SOCIAL**

LAO IBORRA BLANCA MARIA

**NIF**

\*\*\*\*3776\*

**EXPEDIENTE**

1023946

**ANUALIDAD DE PAGO**

1ª

**IMPORTE POR ANUALIDAD**

	2023	2024	2025	2026	2027
IMPORTE MÁXIMO SUBVENCIONABLE	678,34 €	678,34 €	678,34 €	678,34 €	678,34 €
IMPORTE MEDIO DE TRANSFERENCIA (€/ha)	349,66 €	349,66 €	349,66 €	349,66 €	349,66 €

**RESUMEN DE UNIDADES**

Cód	GRUPO DE PAGO	Sup. Dec. Admisible (ha)	Sup. Comprometida (ha)	Sup. ajustada compromiso (1) (ha)	% sobredec.	Sup. Propuesta (ha)	Importe Declarado	Importe Topado	Importe Propuesto	Importe tras sobredec.
433	FRUTALES REGADÍO	1,94		1,94	0,00	1,94	678,34	678,34	678,34	678,34
<b>TOTAL</b>		1,94	1,94	1,94		1,94	678,34	678,34	678,34	678,34

**APLICACIÓN DE REDUCCIONES Y PENALIZACIONES**

GRUPO DE PAGO	Importe Calculado	Importe prereduc.	Criterios de subvencionabilidad y compromisos	Presentación tardía	Omisión declaración	Condicionalidad	IMPORTE (Euros) PROPUESTO
FRUTALES REGADÍO	678,34	678,34	0,00	0,00	0,00	0,00	678,34
<b>TOTAL</b>	678,34	678,34					678,34

**RESUMEN DE PAGOS**

	IMPORTE ( Euros )			
	PROPUESTO	FEADER (Eje 2)	MAPA	CAPADR
PROPUESTO	678,34	576,59	66,55	35,20

**RECINTOS PROPUESTOS**

REF.	REFERENCIA SIGPAC	CULTIVO	DESCRIPCIÓN CULTIVO	S/R	G.PAGO	PEND. MEDIA (%)	SUP. DEC. ADMISIBLE (ha)	SUP. COMPROM. (ha)	SUP. AJUSTADA COMPROM. (1) (ha)	SUP. CONV. SIGPAC (ha)	SUP. CERTIE. (ha)	SUP. CAMPO (ha)	SUP. CAMPO DETER. CULT. DECLARADO (ha)	SUP. DEC. REDUCIDA (ha)	SUP. PROPUESTA (ha)
4075495	04-011-009-00015-001	206235	NARANJO-CASTELLANA	R	433	5,60	0,19	0,19	0,19		0,19			0,19	0,19
4075496	04-081-015-00126-001	206235	NARANJO-CASTELLANA	R	433	29,40	0,91	0,91	0,91		0,91			0,91	0,91
4075497	04-081-009-00063-001	206235	NARANJO-CASTELLANA	R	433	3,10	0,06	0,06	0,06		0,06			0,06	0,06
4075498	04-081-009-00079-001	206235	NARANJO-CASTELLANA	R	433	46,50	0,07	0,07	0,07		0,07			0,07	0,07
4075499	04-081-015-00004-001	206235	NARANJO-CASTELLANA	R	433	5,40	0,20	0,20	0,20		0,20			0,20	0,20
4075501	04-011-009-00019-001	206235	NARANJO-CASTELLANA	R	433	5,40	0,46	0,46	0,46		0,46			0,46	0,46
4075502	04-081-015-00124-003	206235	NARANJO-CASTELLANA	R	433	33,10	0,05	0,05	0,05		0,05			0,05	0,05

(1) Superficie declarada admisible ajustada con la superficie comprometida.  
(2) Factor de penalización valorando el alcance para el tipo de compromiso.

Puede verificar la integridad de una copia de este documento mediante la lectura del código QR adjunto o mediante el acceso a la dirección <https://ws050.juntadeandalucia.es/verificarFirma> indicando el código de VERIFICACIÓN

FIRMADO POR	JUAN JOSE SOLER GARCIA	FECHA	03/07/2024	
	ROCIO GUIJARRO MILLAN			
VERIFICACIÓN	Pk2jmGCJWUB3686MPKY7GEXJCD3GC4	PÁGINA	1044/2334	





**APELLIDOS Y NOMBRE / RAZÓN SOCIAL**

LAO IBORRA FRANCISCO

**NIF**  
\*\*\*\*1135\*

**EXPEDIENTE**  
1258144

**ANUALIDAD DE PAGO**  
1ª

**IMPORTE POR ANUALIDAD**

	2023	2024	2025	2026	2027
IMPORTE MÁXIMO SUBVENCIONABLE	667,85 €	667,85 €	667,85 €	667,85 €	667,85 €
IMPORTE MEDIO DE TRANSFERENCIA (€/ha)	349,66 €	349,66 €	349,66 €	349,66 €	349,66 €

**RESUMEN DE UNIDADES**

Cód	GRUPO DE PAGO	Sup. Dec. Admisible (ha)	Sup. Comprometida (ha)	Sup. ajustada compromiso (1) (ha)	% sobredec.	Sup. Propuesta (ha)	Importe Declarado	Importe Topado	Importe Propuesto	Importe tras sobredec.
433	FRUTALES REGADÍO	1,91		1,91	0,00	1,91	667,85	667,85	667,85	667,85
<b>TOTAL</b>		1,91	1,91	1,91		1,91	667,85	667,85	667,85	667,85

**APLICACIÓN DE REDUCCIONES Y PENALIZACIONES**

GRUPO DE PAGO	Importe Calculado	Importe prereduc.	Criterios de subvencionabilidad y compromisos	Presentación tardía	Omisión declaración	Condicionalidad	IMPORTE (Euros) PROPUESTO
FRUTALES REGADÍO	667,85	667,85	0,00	0,00	0,00	0,00	667,85
<b>TOTAL</b>	667,85	667,85					667,85

**RESUMEN DE PAGOS**

	IMPORTE (Euros)		
	PROPUESTO	FEADER (Eje 2)	MAPA
PROPUESTO	667,85	567,67	65,52
			CAPADR 34,66

**RECINTOS PROPUESTOS**

REF.	REFERENCIA SIGPAC	CULTIVO	DESCRIPCIÓN CULTIVO	S/R	G.PAGO	PEND. MEDIA (%)	SUP. DEC. ADMISIBLE (ha)	SUP. COMPROM. (ha)	SUP. AJUSTADA COMPROM. (1) (ha)	SUP. CONV. SIGPAC (ha)	SUP. CERTIE. (ha)	SUP. CAMPO (ha)	SUP. CAMPO DETER. CULT. DECLARADO (ha)	SUP. DEC. REDUCIDA (ha)	SUP. PROPUESTA (ha)
5238632	04-081-001-00184-001	206235	NARANJO-CASTELLANA	R	433	2,80	1,91	1,91	1,91		1,91			1,91	1,91

(1) Superficie declarada admisible ajustada con la superficie comprometida.  
(2) Factor de penalización valorando el alcance para el tipo de compromiso.

Puede verificar la integridad de una copia de este documento mediante la lectura del código QR adjunto o mediante el acceso a la dirección <https://ws050.juntadeandalucia.es/verificarFirma> indicando el código de VERIFICACIÓN

FIRMADO POR	JUAN JOSE SOLER GARCIA	FECHA	03/07/2024	
	ROCIO GUIJARRO MILLAN			
VERIFICACIÓN	Pk2jmGCJWUB3686MPKY7GEXJCD3GC4	PÁGINA	1045/2334	

**APELLIDOS Y NOMBRE / RAZÓN SOCIAL**

LAO IBORRA JOSE ANTONIO

**NIF**

\*\*\*\*1314\*

**EXPEDIENTE**

1146071

**ANUALIDAD DE PAGO**

1ª

**IMPORTES POR ANUALIDAD**

	2023	2024	2025	2026	2027
IMPORTE MÁXIMO SUBVENCIONABLE	716,80 €	716,80 €	716,80 €	716,80 €	716,80 €
IMPORTE MEDIO DE TRANSFERENCIA (€/ha)	349,66 €	349,66 €	349,66 €	349,66 €	349,66 €

**RESUMEN DE UNIDADES**

Cód	GRUPO DE PAGO	Sup. Dec. Admisible (ha)	Sup. Comprometida (ha)	Sup. ajustada compromiso (1) (ha)	% sobredec.	Sup. Propuesta (ha)	Importe Declarado	Importe Topado	Importe Propuesto	Importe tras sobredec.
433	FRUTALES REGADÍO	2,05		2,05	0,00	2,05	716,80	716,80	716,80	716,80
<b>TOTAL</b>		2,05	2,05	2,05		2,05	716,80	716,80	716,80	716,80

**APLICACIÓN DE REDUCCIONES Y PENALIZACIONES**

GRUPO DE PAGO	Importe Calculado	Importe prereduc.	Criterios de subvencionabilidad y compromisos	Presentación tardía	Omisión declaración	Condicionalidad	IMPORTE (Euros) PROPUESTO
FRUTALES REGADÍO	716,80	716,80	0,00	0,00	0,00	0,00	716,80
<b>TOTAL</b>	716,80	716,80					716,80

**RESUMEN DE PAGOS**

	IMPORTE ( Euros )			
	PROPUESTO	FEADER (Eje 2)	MAPA	CAPADR
PROPUESTO	716,80	609,28	70,32	37,20

**RECINTOS PROPUESTOS**

REF.	REFERENCIA SIGPAC	CULTIVO	DESCRIPCIÓN CULTIVO	S/R	G.PAGO	PEND. MEDIA (%)	SUP. DEC. ADMISIBLE (ha)	SUP. COMPROM. (ha)	SUP. AJUSTADA COMPROM. (1) (ha)	SUP. CONV. SIGPAC (ha)	SUP. CERTIE. (ha)	SUP. CAMPO (ha)	SUP. CAMPO DETER. CULT. DECLARADO (ha)	SUP. DEC. REDUCIDA (ha)	SUP. PROPUESTA (ha)
1700000004537634	04-010-004-00079-001	206235	NARANJO-CASTELLANA	R	433	38,40	0,27	0,27	0,27		0,27			0,27	0,27
1700000004537635	04-011-007-00130-001	206235	NARANJO-CASTELLANA	R	433	8,60	0,28	0,28	0,28		0,28			0,28	0,28
1700000004537636	04-081-001-00236-001	206235	NARANJO-CASTELLANA	R	433	21,70	0,03	0,03	0,03		0,03			0,03	0,03
1700000004537637	04-011-007-00137-001	206235	NARANJO-CASTELLANA	R	433	5,20	1,03	1,03	1,03		1,03			1,03	1,03
1700000004537638	04-081-001-00234-001	206235	NARANJO-CASTELLANA	R	433	39,30	0,15	0,15	0,15		0,15			0,15	0,15
1700000004537639	04-011-007-00137-004	206235	NARANJO-CASTELLANA	R	433	7,20	0,29	0,29	0,29		0,29			0,29	0,29

**INCIDENCIAS****INCIDENCIA DESCRIPCIÓN**

- 8227 Línea de declaración monitorizada en la que no ha habido respuesta por parte del productor y, por tanto, sin Juicio Experto de campo.  
Ref:4075510 Recinto:04-081-001-00234-00002 Cultivo:113000 OTROS FRUTALES-SIN VARIEDAD
- 100424 Solicita recinto que no está comprometido para la operación.  
Ref:4075510 Recinto:04-081-001-00234-00002 Cultivo:113000 OTROS FRUTALES-SIN VARIEDAD Regadio

(1) Superficie declarada admisible ajustada con la superficie comprometida.  
(2) Factor de penalización valorando el alcance para el tipo de compromiso.

Puede verificar la integridad de una copia de este documento mediante la lectura del código QR adjunto o mediante el acceso a la dirección <https://ws050.juntadeandalucia.es/verificarFirma> indicando el código de VERIFICACIÓN

FIRMADO POR	JUAN JOSE SOLER GARCIA	FECHA	03/07/2024	
	ROCIO GUIJARRO MILLAN			
VERIFICACIÓN	Pk2jmGCJWUB3686MPKY7GEXJCD3GC4	PÁGINA	1046/2334	



**APELLIDOS Y NOMBRE / RAZÓN SOCIAL**

LAS CASAS, C.B.

**NIF**  
\*\*\*\*5605\*

**EXPEDIENTE**  
1126509

**ANUALIDAD DE PAGO**  
1ª

**IMPORTES POR ANUALIDAD**

	2023	2024	2025	2026	2027
IMPORTE MÁXIMO SUBVENCIONABLE	8.649,60 €	8.649,60 €	8.649,60 €	8.649,60 €	8.649,60 €
IMPORTE MEDIO DE TRANSFERENCIA (€/ha)	216,24 €	216,24 €	216,24 €	216,24 €	216,24 €

**RESUMEN DE UNIDADES**

Cód	GRUPO DE PAGO	Sup. Dec. Admisible (ha)	Sup. Comprometida (ha)	Sup. ajustada compromiso (1) (ha)	% sobredec.	Sup. Propuesta (ha)	Importe Declarado	Importe Topado	Importe Propuesto	Importe tras sobredec.
432	FRUTALES SECANO	78,40		40,00	0,00	40,00	8.649,60	8.649,60	8.649,60	8.649,60
<b>TOTAL</b>		78,40	40,00	40,00		40,00	8.649,60	8.649,60	8.649,60	8.649,60

**APLICACIÓN DE REDUCCIONES Y PENALIZACIONES**

GRUPO DE PAGO	Importe Calculado	Importe prereduc.	Criterios de subvencionabilidad y compromisos	Presentación tardía	Omisión declaración	Condicionality	IMPORTE (Euros) PROPUESTO
FRUTALES SECANO	8.649,60	8.649,60	0,00	0,00	0,00	0,00	8.649,60
<b>TOTAL</b>	8.649,60	8.649,60					8.649,60

**RESUMEN DE PAGOS**

	IMPORTE ( Euros )			
	PROPUESTO	FEADER (Eje 2)	MAPA	CAPADR
PROPUESTO	8.649,60	7.352,16	848,53	448,91

(1) Superficie declarada admisible ajustada con la superficie comprometida.  
(2) Factor de penalización valorando el alcance para el tipo de compromiso.

Puede verificar la integridad de una copia de este documento mediante la lectura del código QR adjunto o mediante el acceso a la dirección <https://ws050.juntadeandalucia.es/verificarFirma> indicando el código de VERIFICACIÓN

FIRMADO POR	JUAN JOSE SOLER GARCIA	FECHA	03/07/2024	
	ROCIO GUIJARRO MILLAN			
VERIFICACIÓN	Pk2jmGCJWUB3686MPKY7GEXJCD3GC4	PÁGINA	1047/2334	



**RECINTOS PROPUESTOS**

REF.	REFERENCIA SIGPAC	CULTIVO DESCRIPCIÓN CULTIVO	S/R	G.PAGO	PEND. MEDIA (%)	SUP. DEC. ADMISIBLE (ha)	SUP. COMPROM. (ha)	SUP. AJUSTADA COMPR.(1) (ha)	SUP. CONV. SIGPAC (ha)	SUP. CERTIF. (ha)	SUP. CAMPO (ha)	SUP. CAMPO DECLARADO (ha)	SUP. DEC. REDUCIDA (ha)	SUP. PROPUESTA (ha)
-1548250	04-070-002-00016-001	124022 PISTACHO-KERMAN	S	432	9,70	2,69	2,69	2,69		2,69			2,69	2,69
-1548247	04-070-002-00016-001	104008 ALMENDROS-CONSTANTI	S	432	9,70	5,08	5,08	5,08		5,08			5,08	5,08
-1535495	04-070-002-00016-007	124048 PISTACHO-SIRORA	S	432	10,60	2,70	2,70	2,70		2,70			2,70	2,70
-1535494	04-070-002-00016-007	124022 PISTACHO-KERMAN	S	432	10,60	2,69	2,69	2,69		2,69			2,69	2,69
1700000005534409	04-037-025-00004-001	104020 ALMENDROS-GUARA	S	432	10,30	1,75	1,75	1,75		1,75			1,75	1,75
1700000005534410	04-070-002-00078-001	104014 ALMENDROS-FERRAGNES	S	432	12,50	2,15	2,15	2,15		2,15			2,15	2,15
1700000005534411	04-070-002-00085-001	104020 ALMENDROS-GUARA	S	432	12,90	2,81	2,81	2,81		2,81			2,81	2,81
1700000005534412	04-070-002-00135-003	104014 ALMENDROS-FERRAGNES	S	432	12,80	5,56	5,56	5,56		5,56			5,56	5,56
1700000005534413	04-070-001-00031-001	104007 ALMENDROS-COMUNA	S	432	9,80	1,77	1,77	1,77		1,77			1,77	1,77
1700000005534414	04-070-001-00071-001	104043 ALMENDROS-VAIRO	S	432	6,30	0,23	0,23	0,23		0,23			0,23	0,23
1700000005534415	04-070-001-00072-001	104020 ALMENDROS-GUARA	S	432	8,10	2,06	2,06	2,06		2,06			2,06	2,06
1700000005534416	04-070-001-00116-002	104008 ALMENDROS-CONSTANTI	S	432	9,40	0,84	0,84	0,84		0,84			0,84	0,84
1700000005534417	04-070-001-00160-001	104007 ALMENDROS-COMUNA	S	432	7,30	0,40	0,40	0,40		0,40			0,40	0,40
1700000005534418	04-070-001-00163-001	104111 ALMENDROS-MAKAKO	S	432	9,80	2,21	2,21	2,21		2,21			2,21	2,21
1700000005534419	04-070-001-00170-001	104007 ALMENDROS-COMUNA	S	432	9,70	1,03	1,03	1,03		1,03			1,03	1,03
1700000005534420	04-070-001-00171-001	104014 ALMENDROS-FERRAGNES	S	432	9,00	4,54	4,54	4,54		4,54			4,54	4,54
1700000005534421	04-070-001-00173-001	104014 ALMENDROS-FERRAGNES	S	432	9,20	1,64	1,64	1,64		1,64			1,64	1,64
1700000005534422	04-070-002-00009-001	104012 ALMENDROS-FELISIA	S	432	9,40	1,24	1,24	1,24		1,24			1,24	1,24
1700000005534423	04-070-001-00176-001	104007 ALMENDROS-COMUNA	S	432	11,20	0,64	0,64	0,64		0,64			0,64	0,64
1700000005534424	04-070-002-00097-002	104008 ALMENDROS-CONSTANTI	S	432	12,30	1,22	1,22	1,22		1,22			1,22	1,22
1700000005534425	04-070-002-00097-003	104008 ALMENDROS-CONSTANTI	S	432	12,30	0,91	0,91	0,91		0,91			0,91	0,91
1700000005534426	04-070-002-00088-001	104008 ALMENDROS-CONSTANTI	S	432	13,40	1,47	1,47	1,47		1,47			1,47	1,47
1700000005534427	04-070-002-00090-001	104008 ALMENDROS-CONSTANTI	S	432	13,20	0,74	0,74	0,74		0,74			0,74	0,74
1700000005534428	04-070-002-00089-001	104008 ALMENDROS-CONSTANTI	S	432	15,60	0,32	0,32	0,32		0,32			0,32	0,32
1700000005534429	04-070-002-00133-002	104057 ALMENDROS-AVIJOR	S	432	12,80	1,09	1,09	1,09		1,09			1,09	1,09
1700000005534430	04-070-002-00135-002	104111 ALMENDROS-MAKAKO	S	432	12,30	1,05	1,05	1,05		1,05			1,05	1,05
1700000005534431	04-070-002-00125-002	104020 ALMENDROS-GUARA	S	432	10,50	5,26	5,26	5,26		5,26			5,26	5,26
1700000005534432	04-070-002-00126-002	104057 ALMENDROS-AVIJOR	S	432	14,20	1,12	1,12	1,12		1,12			1,12	1,12
1700000005534433	04-070-002-00247-003	104057 ALMENDROS-AVIJOR	S	432	14,60	1,16	1,16	1,16		1,16			1,16	1,16
1700000005534434	04-070-002-00248-001	104057 ALMENDROS-AVIJOR	S	432	9,40	0,32	0,32	0,32		0,32			0,32	0,32
1700000005534435	04-070-002-00136-001	104022 ALMENDROS-LARGUETA	S	432	9,70	0,63	0,63	0,63		0,63			0,63	0,63
1700000005534437	04-070-002-00013-001	104020 ALMENDROS-GUARA	S	432	8,70	3,92	3,92	3,92		3,92			3,92	3,92
1700000005534438	04-070-002-00034-001	104008 ALMENDROS-CONSTANTI	S	432	16,90	3,28	3,28	3,28		3,28			3,28	3,28
1700000005534439	04-070-002-00063-001	104057 ALMENDROS-AVIJOR	S	432	15,20	0,91	0,91	0,91		0,91			0,91	0,91
1700000005534440	04-070-002-00017-001	124048 PISTACHO-SIRORA	S	432	7,70	1,25	1,25	1,25		1,25			1,25	1,25
1700000005534441	04-070-002-00036-001	104008 ALMENDROS-CONSTANTI	S	432	7,10	0,30	0,30	0,30		0,30			0,30	0,30
1700000005534442	04-070-002-00062-001	104057 ALMENDROS-AVIJOR	S	432	9,10	0,71	0,71	0,71		0,71			0,71	0,71
1700000005534443	04-070-002-00042-001	104007 ALMENDROS-COMUNA	S	432	13,40	5,50	5,50	5,50		5,50			5,50	5,50
1700000005534444	04-070-002-00081-001	104020 ALMENDROS-GUARA	S	432	19,80	0,84	0,84	0,84		0,84			0,84	0,84
1700000005534445	04-070-002-00081-001	104057 ALMENDROS-AVIJOR	S	432	19,80	0,43	0,43	0,43		0,43			0,43	0,43
1700000005534446	04-070-002-00086-002	104020 ALMENDROS-GUARA	S	432	11,90	3,94	3,94	3,94		3,94			3,94	3,94

(1) Superficie declarada admisible ajustada con la superficie comprometida.  
 (2) Factor de penalización valorando el alcance para el tipo de compromiso.

Puede verificar la integridad de una copia de este documento mediante la lectura del código QR adjunto o mediante el acceso a la dirección <a href="https://ws050.juntadeandalucia.es/verificarFirma">https://ws050.juntadeandalucia.es/verificarFirma</a> indicando el código de VERIFICACIÓN					
FIRMADO POR	JUAN JOSE SOLER GARCIA ROCIO GUIJARRO MILLAN		FECHA		03/07/2024
VERIFICACIÓN	Pk2jmGcJWUB3686MPKY7GEXJCD3GC4		PÁGINA		1048/2334



**APELLIDOS Y NOMBRE / RAZÓN SOCIAL**

LASO GALERA AMADOR

**NIF**  
\*\*\*\*8251\*

**EXPEDIENTE**  
1076750

**ANUALIDAD DE PAGO**  
1ª

**IMPORTE POR ANUALIDAD**

	2023	2024	2025	2026	2027
IMPORTE MÁXIMO SUBVENCIONABLE	674,67 €	674,67 €	674,67 €	674,67 €	674,67 €
IMPORTE MEDIO DE TRANSFERENCIA (€/ha)	216,24 €	216,24 €	216,24 €	216,24 €	216,24 €

**RESUMEN DE UNIDADES**

Cód	GRUPO DE PAGO	Sup. Dec. Admisible (ha)	Sup. Comprometida (ha)	Sup. ajustada compromiso (I) (ha)	% sobredec.	Sup. Propuesta (ha)	Importe Declarado	Importe Topado	Importe Propuesto	Importe tras sobredec.
432	FRUTALES SECANO	3,12		3,12	0,00	3,12	674,67	674,67	674,67	674,67
<b>TOTAL</b>		3,12	3,12	3,12		3,12	674,67	674,67	674,67	674,67

**APLICACIÓN DE REDUCCIONES Y PENALIZACIONES**

GRUPO DE PAGO	Importe Calculado	Importe prereduc.	Criterios de subvencionabilidad y compromisos	Presentación tardía	Omisión declaración	Condicionalidad	IMPORTE (Euros) PROPUESTO
FRUTALES SECANO	674,67	674,67	0,00	0,00	0,00	0,00	674,67
<b>TOTAL</b>	674,67	674,67					674,67

**RESUMEN DE PAGOS**

	IMPORTE ( Euros )			
	PROPUESTO	FEADER (Eje 2)	MAPA	CAPADR
PROPUESTO	674,67	573,47	66,19	35,01

**RECINTOS PROPUESTOS**

REF.	REFERENCIA SIGPAC	CULTIVO DESCRIPCIÓN CULTIVO	S/R	G.PAGO	PEND. MEDIA (%)	SUP. DEC. ADMISIBLE (ha)	SUP. COMPROM. (ha)	SUP. AJUSTADA COMPROM. (I) (ha)	SUP. CONV. SIGPAC (ha)	SUP. CERTIE. (ha)	SUP. CAMPO (ha)	SUP. CAMPO DETER. CULT. DECLARADO (ha)	SUP. DEC. REDUCIDA (ha)	SUP. PROPUESTA (ha)
-460200	04-089-022-00198-005	104020 ALMENDROS-GUARA	S	432	19,60	0,06	0,06	0,06		0,06			0,06	0,06
-460199	04-089-022-00198-004	104020 ALMENDROS-GUARA	S	432	26,70	0,13	0,13	0,13		0,13			0,13	0,13
-460198	04-089-022-00198-003	104057 ALMENDROS-AVIJOR	S	432	24,50	0,04	0,04	0,04		0,04			0,04	0,04
-460195	04-089-022-00198-007	104057 ALMENDROS-AVIJOR	S	432	21,80	0,32	0,32	0,32		0,32			0,32	0,32
-460193	04-089-022-00064-004	104020 ALMENDROS-GUARA	S	432	20,00	0,03	0,03	0,03		0,03			0,03	0,03
-460190	04-089-022-00064-001	104020 ALMENDROS-GUARA	S	432	17,10	0,04	0,04	0,04		0,04			0,04	0,04
1700000007258087	04-089-022-00054-001	104020 ALMENDROS-GUARA	S	432	22,40	1,59	1,59	1,59		1,59			1,59	1,59
1700000007258096	04-089-022-00241-014	104020 ALMENDROS-GUARA	S	432	25,40	0,01	0,01	0,01		0,01			0,01	0,01
1700000007258097	04-089-022-00241-007	104020 ALMENDROS-GUARA	S	432	26,10	0,25	0,25	0,25		0,25			0,25	0,25
1700000007258119	04-089-022-00054-020	104020 ALMENDROS-GUARA	S	432	21,60	0,49	0,49	0,49		0,49			0,49	0,49
1700000007258121	04-089-022-00241-006	104020 ALMENDROS-GUARA	S	432	8,80	0,08	0,08	0,08		0,08			0,08	0,08
1700000007258122	04-089-022-00064-005	104020 ALMENDROS-GUARA	S	432	15,60	0,08	0,08	0,08		0,08			0,08	0,08

(1) Superficie declarada admisible ajustada con la superficie comprometida.  
(2) Factor de penalización valorando el alcance para el tipo de compromiso.

Puede verificar la integridad de una copia de este documento mediante la lectura del código QR adjunto o mediante el acceso a la dirección <https://ws050.juntadeandalucia.es/verificarFirma> indicando el código de VERIFICACIÓN

FIRMADO POR	JUAN JOSE SOLER GARCIA	FECHA	03/07/2024	
	ROCIO GUIJARRO MILLAN			
VERIFICACIÓN	Pk2jmGCJWUB3686MPKY7GEXJCD3GC4	PÁGINA	1049/2334	



**APELLIDOS Y NOMBRE / RAZÓN SOCIAL**

LASO GALERA RAMON

**NIF**  
\*\*\*\*8253\*

**EXPEDIENTE**  
1006667

**ANUALIDAD DE PAGO**

1ª

**IMPORTE POR ANUALIDAD**

	2023	2024	2025	2026	2027
IMPORTE MÁXIMO SUBVENCIONABLE	4.802,69 €	4.802,69 €	4.802,69 €	4.802,69 €	4.802,69 €
IMPORTE MEDIO DE TRANSFERENCIA (€/ha)	216,24 €	216,24 €	216,24 €	216,24 €	216,24 €

**RESUMEN DE UNIDADES**

Cód	GRUPO DE PAGO	Sup. Dec. Admisible (ha)	Sup. Comprometida (ha)	Sup. ajustada compromiso (1) (ha)	% sobredec.	Sup. Propuesta (ha)	Importe Declarado	Importe Topado	Importe Propuesto	Importe tras sobredec.
432	FRUTALES SECANO	22,21		22,21	0,00	22,21	4.802,69	4.802,69	4.802,69	4.802,69
<b>TOTAL</b>		22,21	22,21	22,21		22,21	4.802,69	4.802,69	4.802,69	4.802,69

**APLICACIÓN DE REDUCCIONES Y PENALIZACIONES**

GRUPO DE PAGO	Importe Calculado	Importe prerreduc.	Criterios de subvencionabilidad y compromisos	Presentación tardía	Omisión declaración	Condicionabilidad	IMPORTE (Euros) PROPUESTO
FRUTALES SECANO	4.802,69	4.802,69	0,00	0,00	0,00	0,00	4.802,69
<b>TOTAL</b>	4.802,69	4.802,69					4.802,69

**RESUMEN DE PAGOS**

	IMPORTE (Euros)			
	PROPUESTO	FEADER (Eje 2)	MAPA	CAPADR
PROPUESTO	4.802,69	4.082,29	471,14	249,26

**RECINTOS PROPUESTOS**

REF.	REFERENCIA SIGPAC	CULTIVO	DESCRIPCIÓN CULTIVO	S/R	G.PAGO	PEND. MEDIA (%)	SUP. DEC. ADMISIBLE (ha)	SUP. COMPROM. (ha)	SUP. AJUSTADA COMPROM. (1) (ha)	SUP. CONV. SIGPAC (ha)	SUP. CERTIE. (ha)	SUP. CAMPO (ha)	SUP. CAMPO DETER. CULT. DECLARADO (ha)	SUP. DEC. REDUCIDA (ha)	SUP. PROPUESTA (ha)
-1317395	04-006-001-00017-011	104007	ALMENDROS-COMUNA	S	432	21,50	0,61	0,61	0,61		1,16			0,61	0,61
-1317394	04-006-001-00017-008	104007	ALMENDROS-COMUNA	S	432	18,60	3,15	3,15	3,15		4,62			3,15	3,15
5267024	04-006-001-00023-001	104020	ALMENDROS-GUARA	S	432	21,80	2,54	2,54	2,54		2,54			2,54	2,54
5267027	04-006-001-00025-001	104020	ALMENDROS-GUARA	S	432	19,00	2,37	2,37	2,37		2,37			2,37	2,37
5267029	04-006-001-00026-004	104020	ALMENDROS-GUARA	S	432	19,00	4,90	4,90	4,90		4,90			4,90	4,90
5267030	04-006-002-00055-002	104020	ALMENDROS-GUARA	S	432	19,60	0,93	0,93	0,93		0,93			0,93	0,93
1700000004937275	04-006-001-00011-004	104020	ALMENDROS-GUARA	S	432	20,10	4,35	4,35	4,35		4,60			4,35	4,35
1700000004937276	04-006-001-00018-002	104020	ALMENDROS-GUARA	S	432	23,30	1,91	1,91	1,91		1,91			1,91	1,91
1700000004937277	04-006-001-00018-001	104020	ALMENDROS-GUARA	S	432	20,20	1,45	1,45	1,45		1,45			1,45	1,45

(1) Superficie declarada admisible ajustada con la superficie comprometida.  
(2) Factor de penalización valorando el alcance para el tipo de compromiso.

Puede verificar la integridad de una copia de este documento mediante la lectura del código QR adjunto o mediante el acceso a la dirección <https://ws050.juntadeandalucia.es/verificarFirma> indicando el código de VERIFICACIÓN

FIRMADO POR	JUAN JOSE SOLER GARCIA	FECHA	03/07/2024	
	ROCIO GUIJARRO MILLAN			
VERIFICACIÓN	Pk2jmGCJWUB3686MPKY7GEXJCD3GC4	PÁGINA	1050/2334	



**APELLIDOS Y NOMBRE / RAZÓN SOCIAL**

LASO GUIRAO DAVID

**NIF**  
\*\*\*0150\*

**EXPEDIENTE**  
1251071

**ANUALIDAD DE PAGO**

1ª

**IMPORTE POR ANUALIDAD**

	2023	2024	2025	2026	2027
IMPORTE MÁXIMO SUBVENCIONABLE	3.241,44 €	3.241,44 €	3.241,44 €	3.241,44 €	3.241,44 €
IMPORTE MEDIO DE TRANSFERENCIA (€/ha)	216,24 €	216,24 €	216,24 €	216,24 €	216,24 €

**RESUMEN DE UNIDADES**

Cód	GRUPO DE PAGO	Sup. Dec. Admisible (ha)	Sup. Comprometida (ha)	Sup. ajustada compromiso (I) (ha)	% sobredec.	Sup. Propuesta (ha)	Importe Declarado	Importe Topado	Importe Propuesto	Importe tras sobredec.
432	FRUTALES SECANO	14,99		14,99	0,00	14,99	3.241,44	3.241,44	3.241,44	3.241,44
<b>TOTAL</b>		14,99	14,99	14,99		14,99	3.241,44	3.241,44	3.241,44	3.241,44

**APLICACIÓN DE REDUCCIONES Y PENALIZACIONES**

GRUPO DE PAGO	Importe Calculado	Importe prerreduc.	Importe subvencionabilidad y compromisos	Presentación tardía	Omisión declaración	Condicionalidad	IMPORTE (Euros) PROPUESTO
FRUTALES SECANO	3.241,44		0,00	0,00	0,00	0,00	3.241,44
<b>TOTAL</b>	3.241,44	3.241,44					3.241,44

**RESUMEN DE PAGOS**

	IMPORTE (Euros)			
	PROPUESTO	FEADER (Eje 2)	MAPA	CAPADR
PROPUESTO	3.241,44	2.755,22	317,99	168,23

**RECINTOS PROPUESTOS**

REF.	REFERENCIA SIGPAC	CULTIVO DESCRIPCIÓN CULTIVO	S/R	G.PAGO	PEND. MEDIA (€)	SUP. DEC. ADMISIBLE (ha)	SUP. COMPROM. (ha)	SUP. AJUSTADA COMPROM. (I) (ha)	SUP. CONV. SIGPAC (ha)	SUP. CERTIE (ha)	SUP. CAMPO (ha)	SUP. CAMPO DETER. CULT. DECLARADO (ha)	SUP. DEC. REDUCIDA (ha)	SUP. PROPUESTA (ha)
-1466338	04-099-021-00066-002	104007 ALMENDROS-COMUNA	S	432	19,90	0,46	0,46	0,46		0,46			0,46	0,46
-1466332	04-099-021-00059-003	104007 ALMENDROS-COMUNA	S	432	25,00	0,97	0,97	0,97		0,97			0,97	0,97
-724616	04-099-019-00130-003	104007 ALMENDROS-COMUNA	S	432	9,20	0,15	0,15	0,15		0,15			0,15	0,15
-472410	04-099-019-00114-004	104012 ALMENDROS-FELISIA	S	432	10,10	0,08	0,08	0,08		0,08			0,08	0,08
1700000003524155	04-089-002-00537-001	104024 ALMENDROS-MARCONA	S	432	11,20	0,63	0,63	0,63		0,63			0,63	0,63
1700000003524157	04-089-002-00542-002	104007 ALMENDROS-COMUNA	S	432	8,60	0,58	0,58	0,58		0,58			0,58	0,58
1700000003524158	04-099-019-00150-002	104007 ALMENDROS-COMUNA	S	432	19,10	5,34	5,34	5,34		5,34			5,34	5,34
1700000003524160	04-099-019-00114-001	104007 ALMENDROS-COMUNA	S	432	24,10	3,73	3,73	3,73		3,73			3,73	3,73
1700000006685399	04-099-019-00130-008	104012 ALMENDROS-FELISIA	S	432	25,80	2,73	2,73	2,73		2,73			2,73	2,73
1700000006685437	04-099-019-00130-002	104007 ALMENDROS-COMUNA	S	432	11,20	0,14	0,14	0,14		0,14			0,14	0,14
1700000006685449	04-099-019-00130-004	104007 ALMENDROS-COMUNA	S	432	31,30	0,18	0,18	0,18		0,18			0,18	0,18

**INCIDENCIAS**

**INCIDENCIA DESCRIPCIÓN**

- 100422 Recinto declarado por error para una operación de la 6503, que se ha corregido de oficio desmarcando la operación incorrecta, de acuerdo con la fecha de inscripción del recinto en la producción ecológica.  
 Ref:1700000003524155 Recinto:04-089-002-00537-00001 Cultivo:104024 ALMENDROS-MARCONA Secano  
 Ref:1700000003524157 Recinto:04-089-002-00542-00002 Cultivo:104007 ALMENDROS-COMUNA Secano  
 Ref:1700000003524160 Recinto:04-099-019-00114-00001 Cultivo:104007 ALMENDROS-COMUNA Secano  
 Ref:-472410 Recinto:04-099-019-00114-00004 Cultivo:104012 ALMENDROS-FELISIA Secano  
 Ref:1700000006685437 Recinto:04-099-019-00130-00002 Cultivo:104007 ALMENDROS-COMUNA Secano  
 Ref:1700000006685449 Recinto:04-099-019-00130-00004 Cultivo:104007 ALMENDROS-COMUNA Secano  
 Ref:1700000006685399 Recinto:04-099-019-00130-00008 Cultivo:104012 ALMENDROS-FELISIA Secano  
 Ref:1700000003524158 Recinto:04-099-019-00150-00002 Cultivo:104007 ALMENDROS-COMUNA Secano

(1) Superficie declarada admisible ajustada con la superficie comprometida.  
 (2) Factor de penalización valorando el alcance para el tipo de compromiso.

Puede verificar la integridad de una copia de este documento mediante la lectura del código QR adjunto o mediante el acceso a la dirección <a href="https://ws050.juntadeandalucia.es/verificarFirma">https://ws050.juntadeandalucia.es/verificarFirma</a> indicando el código de VERIFICACIÓN					
FIRMADO POR	JUAN JOSE SOLER GARCIA		FECHA		03/07/2024
	ROCIO GUIJARRO MILLAN				
VERIFICACIÓN	Pk2jmGCJWUB3686MPKY7GEXJCD3GC4		PÁGINA		1051/2334



**APELLIDOS Y NOMBRE / RAZÓN SOCIAL**

LASO SANCHEZ ANDRES JESUS

**NIF**  
\*\*\*\*7695\*

**EXPEDIENTE**  
1218580

**ANUALIDAD DE PAGO**

1ª

**IMPORTE POR ANUALIDAD**

	2023	2024	2025	2026	2027
IMPORTE MÁXIMO SUBVENCIONABLE	3.312,80 €	3.312,80 €	3.312,80 €	3.312,80 €	3.312,80 €
IMPORTE MEDIO DE TRANSFERENCIA (€/ha)	216,24 €	216,24 €	216,24 €	216,24 €	216,24 €

**RESUMEN DE UNIDADES**

Cód	GRUPO DE PAGO	Sup. Dec. Admisible (ha)	Sup. Comprometida (ha)	Sup. ajustada compromiso (I) (ha)	% sobredec.	Sup. Propuesta (ha)	Importe Declarado	Importe Topado	Importe Propuesto	Importe tras sobredec.
432	FRUTALES SECANO	15,32		15,32	0,00	15,32	3.312,80	3.312,80	3.312,80	3.312,80
<b>TOTAL</b>		15,32	15,32	15,32		15,32	3.312,80	3.312,80	3.312,80	3.312,80

**APLICACIÓN DE REDUCCIONES Y PENALIZACIONES**

GRUPO DE PAGO	Importe Calculado	Importe prereduc.	Criterios de subvencionabilidad y compromisos	Presentación tardía	Omisión declaración	Condicionalidad	IMPORTE (Euros) PROPUESTO
FRUTALES SECANO	3.312,80	3.312,80	0,00	0,00	0,00	0,00	3.312,80
<b>TOTAL</b>	3.312,80	3.312,80					3.312,80

**RESUMEN DE PAGOS**

	IMPORTE (Euros)			
	PROPUESTO	FEADER (Eje 2)	MAPA	CAPADR
PROPUESTO	3.312,80	2.815,88	324,99	171,93

**RECINTOS PROPUESTOS**

REF.	REFERENCIA SIGPAC	CULTIVO DESCRIPCIÓN CULTIVO	S/R	G.PAGO	PEND. MEDIA (%)	SUP. DEC. ADMISIBLE (ha)	SUP. COMPROM. (ha)	SUP. AJUSTADA COMPROM. (I) (ha)	SUP. CONV. SIGPAC (ha)	SUP. CERTIE (ha)	SUP. CAMPO (ha)	SUP. CAMPO DETER. CULT. DECLARADO (ha)	SUP. DEC. REDUCIDA (ha)	SUP. PROPUESTA (ha)
-165314	04-099-022-00146-003	104024 ALMENDROS-MARCONA	S	432	15,90	9,77	9,77	9,77		9,77			9,77	9,77
1700000007126230	04-099-017-00324-001	104024 ALMENDROS-MARCONA	S	432	15,90	2,98	2,98	2,98		2,98			2,98	2,98
1700000007126231	04-099-022-00251-001	104024 ALMENDROS-MARCONA	S	432	16,20	0,32	0,32	0,32		0,32			0,32	0,32
1700000007126232	04-099-022-00146-012	104024 ALMENDROS-MARCONA	S	432	13,50	0,22	0,22	0,22		0,22			0,22	0,22
1700000007126233	04-099-017-00324-015	104024 ALMENDROS-MARCONA	S	432	17,20	1,55	1,55	1,55		1,55			1,55	1,55
1700000007126234	04-099-017-00324-018	104024 ALMENDROS-MARCONA	S	432	12,40	0,04	0,04	0,04		0,04			0,04	0,04
1700000007126236	04-099-017-00324-020	104024 ALMENDROS-MARCONA	S	432	19,40	0,44	0,44	0,44		0,44			0,44	0,44

(1) Superficie declarada admisible ajustada con la superficie comprometida.  
(2) Factor de penalización valorando el alcance para el tipo de compromiso.

Puede verificar la integridad de una copia de este documento mediante la lectura del código QR adjunto o mediante el acceso a la dirección <https://ws050.juntadeandalucia.es/verificarFirma> indicando el código de VERIFICACIÓN

FIRMADO POR	JUAN JOSE SOLER GARCIA	FECHA	03/07/2024	
	ROCIO GUIJARRO MILLAN			
VERIFICACIÓN	Pk2jmGCJWUB3686MPKY7GEXJCD3GC4	PÁGINA	1052/2334	





**APELLIDOS Y NOMBRE / RAZÓN SOCIAL**  
LERMA MAQUEDA FRANCISCO JAVIER

**NIF**  
\*\*\*\*6201\*

**EXPEDIENTE**  
1101355

**ANUALIDAD DE PAGO**  
1ª

**IMPORTE POR ANUALIDAD**

	2023	2024	2025	2026	2027
IMPORTE MÁXIMO SUBVENCIONABLE	384,91 €	384,91 €	384,91 €	384,91 €	384,91 €
IMPORTE MEDIO DE TRANSFERENCIA (€/ha)	216,24 €	216,24 €	216,24 €	216,24 €	216,24 €

**RESUMEN DE UNIDADES**

Cód	GRUPO DE PAGO	Sup. Dec. Admisible (ha)	Sup. Comprometida (ha)	Sup. ajustada compromiso (1) (ha)	% sobredec.	Sup. Propuesta (ha)	Importe Declarado	Importe Topado	Importe Propuesto	Importe tras sobredec.
432	FRUTALES SECANO	1,82		1,78	0,00	1,78	384,91	384,91	384,91	384,91
<b>TOTAL</b>		1,82	1,78	1,78		1,78	384,91	384,91	384,91	384,91

**APLICACIÓN DE REDUCCIONES Y PENALIZACIONES**

GRUPO DE PAGO	Importe Calculado	Importe prereduc.	Criterios de subvencionabilidad y compromisos	Presentación tardía	Omisión declaración	Condicionality	IMPORTE (Euros) PROPUESTO
FRUTALES SECANO	384,91	384,91	0,00	0,00	0,00	0,00	384,91
<b>TOTAL</b>	384,91	384,91					384,91

**RESUMEN DE PAGOS**

	IMPORTE (Euros)		
	PROPUESTO	FEADER (Eje 2)	MAPA
PROPUESTO	384,91	327,17	37,76
			CAPADR 19,98

**RECINTOS PROPUESTOS**

REF.	REFERENCIA SIGPAC	CULTIVO DESCRIPCIÓN CULTIVO	S/R G.PAGO	PEND. MEDIA (%)	SUP. DEC. ADMISIBLE (ha)	SUP. COMPROM. (ha)	SUP. AJUSTADA COMPROM. (1) (ha)	SUP. CONV. SIGPAC (ha)	SUP. CERTIE. (ha)	SUP. CAMPO (ha)	SUP. CAMPO DETER. CULT. DECLARADO (ha)	SUP. DEC. REDUCIDA (ha)	SUP. PROPUESTA (ha)
170000005090062	04-098-025-00063-002	104014 ALMENDROS-FERRAGNES	S 432	13,20	1,82	1,78	1,78		1,78			1,78	1,78

**INCIDENCIAS****INCIDENCIA DESCRIPCIÓN**

4272 Verifica que las líneas de declaración de las Solicitudes Únicas no tienen solapes con la capa de Retroactividad Gráfica (ambas de la misma campaña) a nivel de expediente/línea de declaración gráfica de la solicitud.  
Ref:170000005090062 Recinto:04-098-025-00063-00002 Cultivo: - Agregado de la referencia del recinto.:0 Zona de la referencia del recinto.:0 Superficie solapada.:0,02 Id. Incid.:95939533

(1) Superficie declarada admisible ajustada con la superficie comprometida.  
(2) Factor de penalización valorando el alcance para el tipo de compromiso.

Puede verificar la integridad de una copia de este documento mediante la lectura del código QR adjunto o mediante el acceso a la dirección <https://ws050.juntadeandalucia.es/verificarFirma> indicando el código de VERIFICACIÓN

FIRMADO POR	JUAN JOSE SOLER GARCIA	FECHA	03/07/2024	
	ROCIO GUIJARRO MILLAN			
VERIFICACIÓN	Pk2jmGCJWUB3686MPKY7GEXJCD3GC4	PÁGINA	1053/2334	



<u>APELLIDOS Y NOMBRE / RAZÓN SOCIAL</u>	<u>NIF</u>	<u>EXPEDIENTE</u>	<u>ANUALIDAD DE PAGO</u>		
LINARES FERNANDEZ ANTONIO MANUEL	****3457*	1082433	1ª		
<b>IMPORTE POR ANUALIDAD</b>					
	<b>2023</b>	<b>2024</b>	<b>2025</b>	<b>2026</b>	<b>2027</b>
IMPORTE MÁXIMO SUBVENCIONABLE	5.269,77 €	5.269,77 €	5.269,77 €	5.269,77 €	5.269,77 €
IMPORTE MEDIO DE TRANSFERENCIA (€/ha)	216,24 €	216,24 €	216,24 €	216,24 €	216,24 €

<u>RESUMEN DE UNIDADES</u>										
<u>Cód</u>	<u>GRUPO DE PAGO</u>	<u>Sup. Dec. Admisible (ha)</u>	<u>Sup. Comprometida (ha)</u>	<u>Sup. ajustada compromiso (1) (ha)</u>	<u>% sobredec.</u>	<u>Sup. Propuesta (ha)</u>	<u>Importe Declarado</u>	<u>Importe Topado</u>	<u>Importe Propuesto</u>	<u>Importe tras sobredec.</u>
432	FRUTALES SECANO	24,37		24,37	0,00	24,37	5.269,77	5.269,77	5.269,77	5.269,77
<b>TOTAL</b>		24,37	24,37	24,37		24,37	5.269,77	5.269,77	5.269,77	5.269,77

<u>APLICACIÓN DE REDUCCIONES Y PENALIZACIONES</u>										
<u>GRUPO DE PAGO</u>	<u>Importe Calculado</u>	<u>Importe prerreduc.</u>	<u>Criterios de subvencionabilidad y compromisos</u>	<u>Presentación tardía</u>	<u>Omisión declaración</u>	<u>Condicionalidad</u>	<u>IMPORTE (Euros)</u>			
FRUTALES SECANO	5.269,77	5.269,77	0,00	0,00	0,00	0,00	<u>PROPUESTO</u>			
<b>TOTAL</b>	5.269,77	5.269,77					5.269,77			

<u>RESUMEN DE PAGOS</u>										
							<u>IMPORTE (Euros)</u>			
							<u>PROPUESTO</u>	<u>FEADER (Eje 2)</u>	<u>MAPA</u>	<u>CAPADR</u>
							5.269,77	4.479,30	516,96	273,51

<u>REF.</u>	<u>REFERENCIA SIGPAC</u>	<u>CULTIVO DESCRIPCIÓN CULTIVO</u>	<u>S/R</u>	<u>G.PAGO</u>	<u>PEND. MEDIA (%)</u>	<u>SUP. DEC. ADMISIBLE (ha)</u>	<u>SUP. COMPROM. (ha)</u>	<u>SUP. AJUSTADA COMPROM. (1) (ha)</u>	<u>SUP. CONV. SIGPAC (ha)</u>	<u>SUP. CERTIE (ha)</u>	<u>SUP. CAMPO (ha)</u>	<u>SUP. CAMPO DETER. CULT. DECLARADO (ha)</u>	<u>SUP. DEC. REDUCIDA (ha)</u>	<u>SUP. PROPUESTA (ha)</u>
-893059	04-029-068-00001-007	104007 ALMENDROS-COMUNA	S	432	50,80	0,01	0,01	0,01		0,01			0,01	0,01
1700000005249730	04-003-004-00289-001	104007 ALMENDROS-COMUNA	S	432	32,70	0,89	0,89	0,89		0,89			0,89	0,89
1700000005249731	04-029-068-00005-001	104007 ALMENDROS-COMUNA	S	432	34,00	0,19	0,19	0,19		0,19			0,19	0,19
1700000005249732	04-029-068-00006-002	104007 ALMENDROS-COMUNA	S	432	37,50	0,50	0,50	0,50		0,50			0,50	0,50
1700000005249733	04-029-068-00010-002	104007 ALMENDROS-COMUNA	S	432	36,40	0,21	0,21	0,21		0,21			0,21	0,21
1700000005249734	04-029-068-00018-002	104007 ALMENDROS-COMUNA	S	432	53,00	0,28	0,28	0,28		0,28			0,28	0,28
1700000005249735	04-029-068-00001-004	104007 ALMENDROS-COMUNA	S	432	30,60	0,01	0,01	0,01		0,01			0,01	0,01
1700000005249736	04-029-068-00001-006	104007 ALMENDROS-COMUNA	S	432	31,30	0,31	0,31	0,31		0,31			0,31	0,31
1700000005249737	04-029-068-00002-002	104007 ALMENDROS-COMUNA	S	432	41,00	0,23	0,23	0,23		0,23			0,23	0,23
1700000005249738	04-029-068-00004-001	104007 ALMENDROS-COMUNA	S	432	28,20	0,03	0,03	0,03		0,03			0,03	0,03
1700000005249739	04-029-068-00026-001	104007 ALMENDROS-COMUNA	S	432	46,50	0,34	0,34	0,34		0,34			0,34	0,34
1700000005249740	04-029-068-00028-001	104007 ALMENDROS-COMUNA	S	432	46,40	0,39	0,39	0,39		0,39			0,39	0,39
1700000005249741	04-003-005-00377-001	104007 ALMENDROS-COMUNA	S	432	37,70	6,00	6,00	6,00		6,00			6,00	6,00
1700000005249742	04-003-005-00376-001	104007 ALMENDROS-COMUNA	S	432	25,30	0,84	0,84	0,84		0,84			0,84	0,84
1700000005249743	04-029-043-00039-001	104007 ALMENDROS-COMUNA	S	432	30,80	0,74	0,74	0,74		0,74			0,74	0,74
1700000005249744	04-029-043-00036-001	104007 ALMENDROS-COMUNA	S	432	37,90	0,32	0,32	0,32		0,32			0,32	0,32
1700000005249745	04-029-043-00095-001	104007 ALMENDROS-COMUNA	S	432	36,10	1,11	1,11	1,11		1,11			1,11	1,11
1700000005249746	04-029-043-00040-001	104007 ALMENDROS-COMUNA	S	432	26,80	1,03	1,03	1,03		1,03			1,03	1,03
1700000005249747	04-003-005-00377-007	104007 ALMENDROS-COMUNA	S	432	45,00	2,65	2,65	2,65		2,65			2,65	2,65
1700000005249748	04-029-068-00027-001	104007 ALMENDROS-COMUNA	S	432	52,60	5,64	5,64	5,64		5,64			5,64	5,64
1700000005249749	04-003-005-00377-011	104007 ALMENDROS-COMUNA	S	432	46,50	0,56	0,56	0,56		0,56			0,56	0,56
1700000005249750	04-029-068-00001-003	104007 ALMENDROS-COMUNA	S	432	43,30	2,09	2,09	2,09		2,09			2,09	2,09

(1) Superficie declarada admisible ajustada con la superficie comprometida.  
 (2) Factor de penalización valorando el alcance para el tipo de compromiso.

Puede verificar la integridad de una copia de este documento mediante la lectura del código QR adjunto o mediante el acceso a la dirección <a href="https://ws050.juntadeandalucia.es/verificarFirma">https://ws050.juntadeandalucia.es/verificarFirma</a> indicando el código de VERIFICACIÓN				
FIRMADO POR	JUAN JOSE SOLER GARCIA	FECHA	03/07/2024	
	ROCIO GUIJARRO MILLAN			
VERIFICACIÓN	Pk2jmGCJWUB3686MPKY7GEXJCD3GC4	PÁGINA	1054/2334	

Es copia auténtica de documento electrónico



**APELLIDOS Y NOMBRE / RAZÓN SOCIAL**

LINARES LOPEZ MARIA

**NIF**  
\*\*\*9863\*

**EXPEDIENTE**  
1090225

**ANUALIDAD DE PAGO**  
1ª

**IMPORTE POR ANUALIDAD**

	2023	2024	2025	2026	2027
IMPORTE MÁXIMO SUBVENCIONABLE	421,67 €	421,67 €	421,67 €	421,67 €	421,67 €
IMPORTE MEDIO DE TRANSFERENCIA (€/ha)	216,24 €	216,24 €	216,24 €	216,24 €	216,24 €

**RESUMEN DE UNIDADES**

Cód	GRUPO DE PAGO	Sup. Dec. Admisible (ha)	Sup. Comprometida (ha)	Sup. ajustada compromiso (1) (ha)	% sobredec.	Sup. Propuesta (ha)	Importe Declarado	Importe Topado	Importe Propuesto	Importe tras sobredec.
432	FRUTALES SECANO	1,95		1,95	0,00	1,95	421,67	421,67	421,67	421,67
<b>TOTAL</b>		1,95	1,95	1,95		1,95	421,67	421,67	421,67	421,67

**APLICACIÓN DE REDUCCIONES Y PENALIZACIONES**

GRUPO DE PAGO	Importe Calculado	Importe prereduc.	Criterios de subvencionabilidad y compromisos	Presentación tardía	Omisión declaración	Condicionalidad	IMPORTE (Euros) PROPUESTO
FRUTALES SECANO	421,67	421,67	0,00	0,00	0,00	0,00	421,67
<b>TOTAL</b>	421,67	421,67					421,67

**RESUMEN DE PAGOS**

PROPUESTO	IMPORTE (Euros)			
	PROPUESTO	FEADER (Eje 2)	MAPA	CAPADR
PROPUESTO	421,67	358,42	41,37	21,88

**RECINTOS PROPUESTOS**

REF.	REFERENCIA SIGPAC	CULTIVO	DESCRIPCIÓN CULTIVO	S/R	G.PAGO	PEND. MEDIA (%)	SUP. DEC. ADMISIBLE (ha)	SUP. COMPROM. (ha)	SUP. AJUSTADA COMPROM. (1) (ha)	SUP. CONV. SIGPAC (ha)	SUP. CERTIE (ha)	SUP. CAMPO (ha)	SUP. CAMPO DETER. CULT. DECLARADO (ha)	SUP. DEC. REDUCIDA (ha)	SUP. PROPUESTA (ha)
170000002679017	04-083-006-00057-001	104007	ALMENDROS-COMUNA	S	432	8,20	1,95	1,95	1,95		1,95			1,95	1,95

(1) Superficie declarada admisible ajustada con la superficie comprometida.  
(2) Factor de penalización valorando el alcance para el tipo de compromiso.

Puede verificar la integridad de una copia de este documento mediante la lectura del código QR adjunto o mediante el acceso a la dirección <https://ws050.juntadeandalucia.es/verificarFirma> indicando el código de VERIFICACIÓN

FIRMADO POR	JUAN JOSE SOLER GARCIA	FECHA	03/07/2024	
	ROCIO GUIJARRO MILLAN			
VERIFICACIÓN	Pk2jmGCJWUB3686MPKY7GEXJCD3GC4	PÁGINA	1055/2334	



**APELLIDOS Y NOMBRE / RAZÓN SOCIAL**

LIZARTE SANTISTEBAN ANA MARIA BELEN

**NIF**

\*\*\*\*7774\*

**EXPEDIENTE**

1266026

**ANUALIDAD DE PAGO**

1ª

**IMPORTE POR ANUALIDAD**

	2023	2024	2025	2026	2027
IMPORTE MÁXIMO SUBVENCIONABLE	1.293,12 €	1.293,12 €	1.293,12 €	1.293,12 €	1.293,12 €
IMPORTE MEDIO DE TRANSFERENCIA (€/ha)	216,24 €	216,24 €	216,24 €	216,24 €	216,24 €

**RESUMEN DE UNIDADES**

Cód	GRUPO DE PAGO	Sup. Dec. Admisible (ha)	Sup. Comprometida (ha)	Sup. ajustada compromiso (1) (ha)	% sobredec.	Sup. Propuesta (ha)	Importe Declarado	Importe Topado	Importe Propuesto	Importe tras sobredec.
432	FRUTALES SECANO	5,98		5,98	0,00	5,98	1.293,12	1.293,12	1.293,12	1.293,12
<b>TOTAL</b>		5,98	5,98	5,98		5,98	1.293,12	1.293,12	1.293,12	1.293,12

**APLICACIÓN DE REDUCCIONES Y PENALIZACIONES**

GRUPO DE PAGO	Importe Calculado	Importe prerreduc.	Criterios de subvencionabilidad y compromisos	Presentación tardía	Omisión declaración	Condicionalidad	IMPORTE (Euros) PROPUESTO
FRUTALES SECANO	1.293,12	1.293,12	0,00	0,00	0,00	0,00	1.293,12
<b>TOTAL</b>	1.293,12	1.293,12					1.293,12

**RESUMEN DE PAGOS**

	IMPORTE (Euros)			
	PROPUESTO	FEADER (Eje 2)	MAPA	CAPADR
PROPUESTO	1.293,12	1.099,15	126,86	67,11

**RECINTOS PROPUESTOS**

REF.	REFERENCIA SIGPAC	CULTIVO DESCRIPCIÓN CULTIVO	S/R	G.PAGO	PEND. MEDIA (t/ha)	SUP. DEC. ADMISIBLE (ha)	SUP. COMPROM. (ha)	SUP. AJUSTADA COMPROM. (1) (ha)	SUP. CONV. SIGPAC (ha)	SUP. CERTIE (ha)	SUP. CAMPO (ha)	SUP. CAMPO DETER. CULT. DECLARADO (ha)	SUP. DEC. REDUCIDA (ha)	SUP. PROPUESTA (ha)
-1549607	04-070-042-00426-001	104008 ALMENDROS-CONSTANTI	S	432	12,80	0,22	0,22	0,22		0,22			0,22	0,22
-1549606	04-070-042-00425-001	104008 ALMENDROS-CONSTANTI	S	432	12,50	0,26	0,26	0,26		0,26			0,26	0,26
-1549605	04-070-042-00424-001	104008 ALMENDROS-CONSTANTI	S	432	11,90	0,26	0,26	0,26		0,26			0,26	0,26
-1549604	04-070-042-00423-001	104008 ALMENDROS-CONSTANTI	S	432	10,70	0,25	0,25	0,25		0,25			0,25	0,25
-1549603	04-070-042-00422-001	104008 ALMENDROS-CONSTANTI	S	432	9,20	0,25	0,25	0,25		0,25			0,25	0,25
-1549602	04-070-042-00421-001	104008 ALMENDROS-CONSTANTI	S	432	8,90	0,25	0,25	0,25		0,25			0,25	0,25
-1549601	04-070-042-00419-001	104023 ALMENDROS-LAURANNE	S	432	6,40	0,14	0,14	0,14		0,14			0,14	0,14
-1549600	04-070-042-00418-001	104023 ALMENDROS-LAURANNE	S	432	9,00	0,25	0,25	0,25		0,25			0,25	0,25
-1549599	04-070-042-00417-001	104023 ALMENDROS-LAURANNE	S	432	7,00	0,13	0,13	0,13		0,25			0,13	0,13
5179843	04-070-042-00364-008	104008 ALMENDROS-CONSTANTI	S	432	6,80	1,90	1,90	1,90		1,90			1,90	1,90
1700000002713484	04-070-042-00363-002	104008 ALMENDROS-CONSTANTI	S	432	8,40	0,05	0,05	0,05		0,05			0,05	0,05
1700000002713493	04-070-008-00150-001	104020 ALMENDROS-GUARA	S	432	8,60	0,09	0,09	0,09		0,09			0,09	0,09
1700000002713494	04-070-008-00096-002	104020 ALMENDROS-GUARA	S	432	16,80	1,93	1,93	1,93		1,93			1,93	1,93

**INCIDENCIAS**

**INCIDENCIA DESCRIPCIÓN**

- 100422 Recinto declarado por error para una operación de la 6503, que se ha corregido de oficio desmarcando la operación incorrecta, de acuerdo con la fecha de inscripción del recinto en la producción ecológica.  
 Ref:-1549599 Recinto:04-070-042-00417-00001 Cultivo:104023 ALMENDROS-LAURANNE Secano  
 Ref:-1549600 Recinto:04-070-042-00418-00001 Cultivo:104023 ALMENDROS-LAURANNE Secano  
 Ref:-1549601 Recinto:04-070-042-00419-00001 Cultivo:104023 ALMENDROS-LAURANNE Secano  
 Ref:-1549602 Recinto:04-070-042-00421-00001 Cultivo:104008 ALMENDROS-CONSTANTI Secano  
 Ref:-1549603 Recinto:04-070-042-00422-00001 Cultivo:104008 ALMENDROS-CONSTANTI Secano  
 Ref:-1549604 Recinto:04-070-042-00423-00001 Cultivo:104008 ALMENDROS-CONSTANTI Secano  
 Ref:-1549605 Recinto:04-070-042-00424-00001 Cultivo:104008 ALMENDROS-CONSTANTI Secano  
 Ref:-1549606 Recinto:04-070-042-00425-00001 Cultivo:104008 ALMENDROS-CONSTANTI Secano  
 Ref:-1549607 Recinto:04-070-042-00426-00001 Cultivo:104008 ALMENDROS-CONSTANTI Secano

(1) Superficie declarada admisible ajustada con la superficie comprometida.  
 (2) Factor de penalización valorando el alcance para el tipo de compromiso.

Puede verificar la integridad de una copia de este documento mediante la lectura del código QR adjunto o mediante el acceso a la dirección <https://ws050.juntadeandalucia.es/verificarFirma> indicando el código de VERIFICACIÓN

FIRMADO POR	JUAN JOSE SOLER GARCIA	FECHA	03/07/2024	
	ROCIO GUIJARRO MILLAN			
VERIFICACIÓN	Pk2jmGCJWUB3686MPKY7GEXJCD3GC4	PÁGINA	1056/2334	



<u>APELLIDOS Y NOMBRE / RAZÓN SOCIAL</u>	<u>NIF</u>	<u>EXPEDIENTE</u>	<u>ANUALIDAD DE PAGO</u>		
LLAMAS CIUDAD FRANCISCO	***9423*	1207538	1ª		
<u>IMPORTE POR ANUALIDAD</u>					
	<b>2023</b>	<b>2024</b>	<b>2025</b>	<b>2026</b>	<b>2027</b>
IMPORTE MÁXIMO SUBVENCIONABLE	4.303,81 €	4.303,81 €	4.303,81 €	4.303,81 €	4.303,81 €
IMPORTE MEDIO DE TRANSFERENCIA (€/ha)	94,61 €	94,61 €	94,61 €	94,61 €	94,61 €

**RESUMEN DE UNIDADES**

Cód	GRUPO DE PAGO	Sup. Dec. Admisible (ha)	Sup. Comprometida (ha)	Sup. ajustada compromiso (1) (ha)	% sobredec.	Sup. Propuesta (ha)	Importe Declarado	Importe Topado	Importe Propuesto	Importe tras sobredec.
426	HERBÁCEOS	28,47		28,47	0,00	28,47	4.303,81	4.303,81	4.303,81	4.303,81
434	HERBÁCEOS NO ELEGIBLES	17,02		17,02	0,00	17,02	0,00	0,00	0,00	0,00
<b>TOTAL</b>		45,49	45,49	45,49		45,49	4.303,81	4.303,81	4.303,81	4.303,81

**APLICACIÓN DE REDUCCIONES Y PENALIZACIONES**

GRUPO DE PAGO	Importe Calculado	Importe prereduc.	Criterios de subvencionabilidad y compromisos			Presentación tardía	Omisión declaración	Condicionalidad	IMPORTE (Euros)	
			subvencionabilidad	Presentación	Omisión				PROPUESTO	PROPUESTO
HERBÁCEOS	4.303,81	4.303,81	0,00	0,00	0,00	0,00	0,00		4.303,81	
HERBÁCEOS NO ELEGIBLES	0,00	0,00	0,00	0,00	0,00	0,00	0,00		0,00	
<b>TOTAL</b>	4.303,81	4.303,81							4.303,81	

**RESUMEN DE PAGOS**

PROPUESTO	IMPORTE (Euros)			
	PROPUESTO	FEADER (Eje 2)	MAPA	CAPADR
PROPUESTO	4.303,81	3.658,24	422,20	223,37

**RECINTOS PROPUESTOS**

REF.	REFERENCIA SIGPAC	CULTIVO	DESCRIPCIÓN CULTIVO	S/R	G.PAGO	PEND. MEDIA (%)	SUP. DEC. ADMISIBLE (ha)	SUP. COMPROM. (ha)	SUP. AJUSTADA COMPR.(1) (ha)	SUP. CONV. SIGPAC (ha)	SUP. CERTIF. (ha)	SUP. CAMPO (ha)	SUP. CAMPO DETER. CULT. DECLARADO (ha)	SUP. DEC. REDUCIDA (ha)	SUP. PROPUESTA (ha)
4648268	04-063-026-00050-001	5000	CEBADA-SIN VARIEDAD	S	426	5,50	1,66	1,66	1,66		1,66			1,66	1,66
4648577	04-063-025-00118-001	5000	CEBADA-SIN VARIEDAD	S	426	8,00	1,26	1,26	1,26		1,26			1,26	1,26
1700000006268291	04-063-022-00015-001	5000	CEBADA-SIN VARIEDAD	S	426	8,40	2,05	2,05	2,05		2,05			2,05	2,05
1700000006268294	04-063-022-00008-001	5000	CEBADA-SIN VARIEDAD	S	426	9,30	14,23	14,23	14,23		14,23			14,23	14,23
1700000006268295	04-063-023-00102-001	8000	AVENA-SIN VARIEDAD	S	426	10,00	4,01	4,01	4,01		4,01			4,01	4,01
1700000006268297	04-063-023-00136-001	5000	CEBADA-SIN VARIEDAD	S	426	4,30	0,47	0,47	0,47		0,47			0,47	0,47
1700000006268302	04-063-023-00102-009	5000	CEBADA-SIN VARIEDAD	S	426	8,20	0,28	0,28	0,28		0,28			0,28	0,28
1700000006268306	04-063-023-00102-007	5000	CEBADA-SIN VARIEDAD	S	426	9,80	1,02	1,02	1,02		1,02			1,02	1,02
1700000006268310	04-063-023-00134-001	5000	CEBADA-SIN VARIEDAD	S	426	6,50	3,49	3,49	3,49		3,49			3,49	3,49
1700000006268292	04-063-022-00004-002	20000	BARBECHO TRADICIONAL-SIN VARIEDAD	S	434	11,60	2,93	2,93	2,93		2,93			2,93	2,93
1700000006268296	04-063-022-00008-001	20000	BARBECHO TRADICIONAL-SIN VARIEDAD	S	434	9,30	10,79	10,79	10,79		10,79			10,79	10,79
1700000006268299	04-063-023-00091-001	20000	BARBECHO TRADICIONAL-SIN VARIEDAD	S	434	11,50	0,93	0,93	0,93		0,93			0,93	0,93
1700000006268303	04-063-023-00106-001	20000	BARBECHO TRADICIONAL-SIN VARIEDAD	S	434	9,20	1,99	1,99	1,99		1,99			1,99	1,99
1700000006268304	04-063-023-00109-001	20000	BARBECHO TRADICIONAL-SIN VARIEDAD	S	434	9,40	0,30	0,30	0,30		0,30			0,30	0,30
1700000006268305	04-063-022-00004-003	20000	BARBECHO TRADICIONAL-SIN VARIEDAD	S	434	7,50	0,08	0,08	0,08		0,08			0,08	0,08

(1) Superficie declarada admisible ajustada con la superficie comprometida.  
 (2) Factor de penalización valorando el alcance para el tipo de compromiso.

Puede verificar la integridad de una copia de este documento mediante la lectura del código QR adjunto o mediante el acceso a la dirección <a href="https://ws050.juntadeandalucia.es/verificarFirma">https://ws050.juntadeandalucia.es/verificarFirma</a> indicando el código de VERIFICACIÓN					
FIRMADO POR	JUAN JOSE SOLER GARCIA		FECHA		03/07/2024
	ROCIO GUIJARRO MILLAN				
VERIFICACIÓN	Pk2jmGCJWUB3686MPKY7GEXJCD3GC4		PÁGINA		1057/2334



**APELLIDOS Y NOMBRE / RAZÓN SOCIAL**

LLAMAS CIUDAD JUAN ANTONIO

**NIF**

\*\*\*\*4909\*

**EXPEDIENTE**

1207520

**ANUALIDAD DE PAGO**

1ª

**IMPORTE POR ANUALIDAD**

	2023	2024	2025	2026	2027
IMPORTE MÁXIMO SUBVENCIONABLE	3.835,18 €	3.835,18 €	3.835,18 €	3.835,18 €	3.835,18 €
IMPORTE MEDIO DE TRANSFERENCIA (€/ha)	92,91 €	92,91 €	92,91 €	92,91 €	92,91 €

**RESUMEN DE UNIDADES**

Cód	GRUPO DE PAGO	Sup. Dec. Admisible (ha)	Sup. Comprometida (ha)	Sup. ajustada compromiso (I) (ha)	% sobredec.	Sup. Propuesta (ha)	Importe Declarado	Importe Topado	Importe Propuesto	Importe tras sobredec.
426	HERBÁCEOS	25,37		25,37	0,00	25,37	3.835,18	3.835,18	3.835,18	3.835,18
434	HERBÁCEOS NO ELEGIBLES	15,91		15,91	0,00	15,91	0,00	0,00	0,00	0,00
<b>TOTAL</b>		41,28	41,28	41,28		41,28	3.835,18	3.835,18	3.835,18	3.835,18

**APLICACIÓN DE REDUCCIONES Y PENALIZACIONES**

GRUPO DE PAGO	Importe Calculado	Importe prereduc.	Criterios de subvencionabilidad y compromisos	Presentación tardía	Omisión declaración	Condicionalidad	IMPORTE (Euros)
							PROPUESTO
HERBÁCEOS	3.835,18	3.835,18	0,00	0,00	0,00	0,00	3.835,18
HERBÁCEOS NO ELEGIBLES	0,00	0,00	0,00	0,00	0,00	0,00	0,00
<b>TOTAL</b>	3.835,18	3.835,18					3.835,18

**RESUMEN DE PAGOS**

PROPUESTO	IMPORTE ( Euros )			
	PROPUESTO	FEADER (Eje 2)	MAPA	CAPADR
PROPUESTO	3.835,18	3.259,90	376,23	199,05

**RECINTOS PROPUESTOS**

REF.	REFERENCIA SIGPAC	CULTIVO DESCRIPCIÓN CULTIVO	S/R G.PAGO	PEND. MEDIA (%)	SUP. DEC. ADMISIBLE (ha)	SUP. COMPROM. (ha)	SUP. AJUSTADA COMPR.(I) (ha)	SUP. CONV. SIGPAC (ha)	SUP. CERTIF. (ha)	SUP. CAMPO (ha)	SUP. CAMPO DETER. CULT. DECLARADO (ha)	SUP. DEC. REDUCIDA (ha)	SUP. PROPUESTA (ha)
1700000006268273	04-063-011-00033-001	8000 AVENA-SIN VARIEDAD	S	426	7,80	4,77	4,77	4,77	4,77	4,77	4,77	4,77	4,77
1700000006268274	04-063-022-00021-001	5000 CEBADA-SIN VARIEDAD	S	426	9,10	14,60	14,60	14,60	14,60	14,60	14,60	14,60	14,60
1700000006268278	04-063-023-00104-001	8000 AVENA-SIN VARIEDAD	S	426	14,20	1,55	1,55	1,55	1,55	1,55	1,55	1,55	1,55
1700000006268281	04-063-022-00042-002	8000 AVENA-SIN VARIEDAD	S	426	7,20	4,45	4,45	4,45	4,45	4,45	4,45	4,45	4,45
1700000006268275	04-063-023-00111-001	20000 BARBECHO TRADICIONAL-SIN VARIEDAD	S	434	7,70	0,74	0,74	0,74	0,74	0,74	0,74	0,74	0,74
1700000006268282	04-063-022-00042-001	20000 BARBECHO TRADICIONAL-SIN VARIEDAD	S	434	5,30	0,50	0,50	0,50	0,50	0,50	0,50	0,50	0,50
1700000006268283	04-063-023-00122-002	20000 BARBECHO TRADICIONAL-SIN VARIEDAD	S	434	12,70	0,81	0,81	0,81	0,81	0,81	0,81	0,81	0,81
1700000006268284	04-063-023-00111-002	20000 BARBECHO TRADICIONAL-SIN VARIEDAD	S	434	8,10	4,08	4,08	4,08	4,08	4,08	4,08	4,08	4,08
1700000006268285	04-063-023-00122-003	20000 BARBECHO TRADICIONAL-SIN VARIEDAD	S	434	6,20	4,89	4,89	4,89	4,89	4,89	4,89	4,89	4,89
1700000006268286	04-063-022-00022-003	20000 BARBECHO TRADICIONAL-SIN VARIEDAD	S	434	10,10	4,89	4,89	4,89	4,89	4,89	4,89	4,89	4,89

(1) Superficie declarada admisible ajustada con la superficie comprometida.  
(2) Factor de penalización valorando el alcance para el tipo de compromiso.

Puede verificar la integridad de una copia de este documento mediante la lectura del código QR adjunto o mediante el acceso a la dirección <https://ws050.juntadeandalucia.es/verificarFirma> indicando el código de VERIFICACIÓN

FIRMADO POR	JUAN JOSE SOLER GARCIA	FECHA	03/07/2024	
	ROCIO GUIJARRO MILLAN			
VERIFICACIÓN	Pk2jmGCJWUB3686MPKY7GEXJCD3GC4	PÁGINA	1058/2334	



**APELLIDOS Y NOMBRE / RAZÓN SOCIAL**

LLAMAS FRESNEDA MARIA JOAQUINA

**NIF**

\*\*\*\*1587\*

**EXPEDIENTE**

1136077

**ANUALIDAD DE PAGO**

1ª

**IMPORTE POR ANUALIDAD**

	2023	2024	2025	2026	2027
IMPORTE MÁXIMO SUBVENCIONABLE	3.024,91 €	3.024,91 €	3.024,91 €	3.024,91 €	3.024,91 €
IMPORTE MEDIO DE TRANSFERENCIA (€/ha)	113,17 €	113,17 €	113,17 €	113,17 €	113,17 €

**RESUMEN DE UNIDADES**

Cód	GRUPO DE PAGO	Sup. Dec. Admisible (ha)	Sup. Comprometida (ha)	Sup. ajustada compromiso (1) (ha)	% sobredec.	Sup. Propuesta (ha)	Importe Declarado	Importe Topado	Importe Propuesto	Importe tras sobredec.
426	HERBÁCEOS	20,01		20,01	0,00	20,01	3.024,91	3.024,91	3.024,91	3.024,91
434	HERBÁCEOS NO ELEGIBLES	6,72		6,72	0,00	6,72	0,00	0,00	0,00	0,00
<b>TOTAL</b>		26,73	26,73	26,73		26,73	3.024,91	3.024,91	3.024,91	3.024,91

**APLICACIÓN DE REDUCCIONES Y PENALIZACIONES**

GRUPO DE PAGO	Importe Calculado	Importe prereduc.	Criterios de subvencionabilidad y compromisos	Presentación tardía	Omisión declaración	Condicionabilidad	IMPORTE (Euros) PROPUESTO
HERBÁCEOS	3.024,91	3.024,91	0,00	0,00	0,00	0,00	3.024,91
HERBÁCEOS NO ELEGIBLES	0,00	0,00	0,00	0,00	0,00	0,00	0,00
<b>TOTAL</b>	3.024,91	3.024,91					3.024,91

**RESUMEN DE PAGOS**

	PROPUESTO	PROPUESTO	FEADER (Eje 2)	MAPA	CAPADR
		3.024,91	2.571,17	296,74	157,00

**RECINTOS PROPUESTOS**

REF.	REFERENCIA SIGPAC	CULTIVO	DESCRIPCIÓN CULTIVO	S/R	G.PAGO	PEND. MEDIA (%)	SUP. DEC. ADMISIBLE (ha)	SUP. COMPROM. (ha)	SUP. AJUSTADA COMPR.(1) (ha)	SUP. CONV. SIGPAC (ha)	SUP. CERTIF. (ha)	SUP. CAMPO (ha)	SUP. CAMPO DETER. CULT. DECLARADO (ha)	SUP. DEC. REDUCIDA (ha)	SUP. PROPUESTA (ha)
1700000005982022	04-063-021-00042-001	8000	AVENA-SIN VARIEDAD	S	426	7,20	1,02	1,02	1,02	1,02	1,02				1,02
1700000005982024	04-063-022-00046-001	8000	AVENA-SIN VARIEDAD	S	426	12,60	0,33	0,33	0,33	0,33	0,33				0,33
1700000005982025	04-063-022-00024-001	53001	YEROS-MORO DA 131	S	426	7,20	4,89	4,89	4,89	4,89	4,89				4,89
1700000005982027	04-063-023-00100-002	8000	AVENA-SIN VARIEDAD	S	426	13,80	5,39	5,39	5,39	5,39	5,39				5,39
1700000005982034	04-063-022-00009-001	53001	YEROS-MORO DA 131	S	426	7,80	1,06	1,06	1,06	1,06	1,06				1,06
1700000005982035	04-063-023-00099-001	8000	AVENA-SIN VARIEDAD	S	426	9,90	2,67	2,67	2,67	2,67	2,67				2,67
1700000005982036	04-063-023-00112-001	8000	AVENA-SIN VARIEDAD	S	426	6,70	3,50	3,50	3,50	3,50	3,50				3,50
1700000005982037	04-063-023-00100-004	53001	YEROS-MORO DA 131	S	426	10,00	1,15	1,15	1,15	1,15	1,15				1,15
1700000005982030	04-063-022-00018-002	20000	BARBECHO TRADICIONAL-SIN VARIEDAD	S	434	8,30	6,72	6,72	6,72	6,72	6,72				6,72

(1) Superficie declarada admisible ajustada con la superficie comprometida.  
(2) Factor de penalización valorando el alcance para el tipo de compromiso.

Puede verificar la integridad de una copia de este documento mediante la lectura del código QR adjunto o mediante el acceso a la dirección <https://ws050.juntadeandalucia.es/verificarFirma> indicando el código de VERIFICACIÓN

FIRMADO POR	JUAN JOSE SOLER GARCIA	FECHA	03/07/2024	
	ROCIO GUIJARRO MILLAN			
VERIFICACIÓN	Pk2jmGCJWUB3686MPKY7GEXJCD3GC4	PÁGINA	1059/2334	



**APELLIDOS Y NOMBRE / RAZÓN SOCIAL**

LLINARES PEREZ PEDRO JOSE

**NIF**

\*\*\*\*1507\*

**EXPEDIENTE**

1216765

**ANUALIDAD DE PAGO**

1ª

**IMPORTES POR ANUALIDAD**

	2023	2024	2025	2026	2027
IMPORTE MÁXIMO SUBVENCIONABLE	1.985,08 €	1.985,08 €	1.985,08 €	1.985,08 €	1.985,08 €
IMPORTE MEDIO DE TRANSFERENCIA (€/ha)	216,24 €	216,24 €	216,24 €	216,24 €	216,24 €

**RESUMEN DE UNIDADES**

Cód	GRUPO DE PAGO	Sup. Dec. Admisible (ha)	Sup. Comprometida (ha)	Sup. ajustada compromiso (I) (ha)	% sobredec.	Sup. Propuesta (ha)	Importe Declarado	Importe Topado	Importe Propuesto	Importe tras sobredec.
432	FRUTALES SECANO	9,18		9,18	0,00	9,18	1.985,08	1.985,08	1.985,08	1.985,08
<b>TOTAL</b>		9,18	9,18	9,18		9,18	1.985,08	1.985,08	1.985,08	1.985,08

**APLICACIÓN DE REDUCCIONES Y PENALIZACIONES**

GRUPO DE PAGO	Importe Calculado	Importe prereduc.	Criterios de subvencionabilidad y compromisos	Presentación tardía	Omisión declaración	Condicionalidad	IMPORTE (Euros) PROPUESTO
FRUTALES SECANO	1.985,08	1.985,08	0,00	0,00	0,00	0,00	1.985,08
<b>TOTAL</b>	1.985,08	1.985,08					1.985,08

**RESUMEN DE PAGOS**

	IMPORTE (Euros)			
	PROPUESTO	FEADER (Eje 2)	MAPA	CAPADR
PROPUESTO	1.985,08	1.687,32	194,74	103,02

**RECINTOS PROPUESTOS**

REF.	REFERENCIA SIGPAC	CULTIVO DESCRIPCIÓN CULTIVO	S/R	G.PAGO	PEND. MEDIA (%)	SUP. DEC. ADMISIBLE (ha)	SUP. COMPROM. (ha)	SUP. AJUSTADA COMPROM. (I) (ha)	SUP. CONV. SIGPAC (ha)	SUP. CERTIE (ha)	SUP. CAMPO (ha)	SUP. CAMPO DETER. CULT. DECLARADO (ha)	SUP. DEC. REDUCIDA (ha)	SUP. PROPUESTA (ha)
-1616048	04-006-016-00116-011	104024 ALMENDROS-MARCONA	S	432	13,90	1,24	1,24	1,24		1,45			1,24	1,24
1700000006952710	04-006-011-00222-001	104024 ALMENDROS-MARCONA	S	432	23,40	1,12	1,12	1,12		1,12			1,12	1,12
1700000006952711	04-006-016-00249-005	104024 ALMENDROS-MARCONA	S	432	19,20	0,07	0,07	0,07		0,07			0,07	0,07
1700000006952712	04-006-016-00116-017	104024 ALMENDROS-MARCONA	S	432	16,70	0,15	0,15	0,15		0,15			0,15	0,15
1700000006952713	04-006-016-00116-017	104024 ALMENDROS-MARCONA	S	432	16,70	0,43	0,43	0,43		0,43			0,43	0,43
1700000006952714	04-006-016-00116-017	104024 ALMENDROS-MARCONA	S	432	16,70	0,03	0,03	0,03		0,03			0,03	0,03
1700000006952715	04-006-016-00249-003	104024 ALMENDROS-MARCONA	S	432	19,30	0,09	0,09	0,09		0,09			0,09	0,09
1700000006952716	04-006-016-00113-002	104024 ALMENDROS-MARCONA	S	432	17,40	5,82	5,82	5,82		6,02			5,82	5,82
1700000006952718	04-006-011-00222-011	104024 ALMENDROS-MARCONA	S	432	24,00	0,23	0,23	0,23		0,23			0,23	0,23

(1) Superficie declarada admisible ajustada con la superficie comprometida.  
(2) Factor de penalización valorando el alcance para el tipo de compromiso.

Puede verificar la integridad de una copia de este documento mediante la lectura del código QR adjunto o mediante el acceso a la dirección <https://ws050.juntadeandalucia.es/verificarFirma> indicando el código de VERIFICACIÓN

FIRMADO POR	JUAN JOSE SOLER GARCIA	FECHA	03/07/2024	
	ROCIO GUIJARRO MILLAN			
VERIFICACIÓN	Pk2jmGCJWUB3686MPKY7GEXJCD3GC4	PÁGINA	1060/2334	





**APELLIDOS Y NOMBRE / RAZÓN SOCIAL**

LLOBREGAT GUIL MANUEL JESUS

**NIF**

\*\*\*3576\*

**EXPEDIENTE**

1211799

**ANUALIDAD DE PAGO**

1ª

**IMPORTE POR ANUALIDAD**

	2023	2024	2025	2026	2027
IMPORTE MÁXIMO SUBVENCIONABLE	961,57 €	961,57 €	961,57 €	961,57 €	961,57 €
IMPORTE MEDIO DE TRANSFERENCIA (€/ha)	349,66 €	349,66 €	349,66 €	349,66 €	349,66 €

**RESUMEN DE UNIDADES**

Cód	GRUPO DE PAGO	Sup. Dec. Admisible (ha)	Sup. Comprometida (ha)	Sup. ajustada compromiso (I) (ha)	% sobredec.	Sup. Propuesta (ha)	Importe Declarado	Importe Topado	Importe Propuesto	Importe tras sobredec.
433	FRUTALES REGADÍO	2,75		2,75	0,00	2,75	961,57	961,57	961,57	961,57
<b>TOTAL</b>		2,75	2,75	2,75		2,75	961,57	961,57	961,57	961,57

**APLICACIÓN DE REDUCCIONES Y PENALIZACIONES**

GRUPO DE PAGO	Importe Calculado	Importe prerreduc.	Criterios de subvencionabilidad y compromisos	Presentación tardía	Omisión declaración	Condicionidad	IMPORTE (Euros) PROPUESTO
FRUTALES REGADÍO	961,57	961,57	0,00	0,00	0,00	0,00	961,57
<b>TOTAL</b>	961,57	961,57					961,57

**RESUMEN DE PAGOS**

	IMPORTE ( Euros )			
	PROPUESTO	FEADER (Eje 2)	MAPA	CAPADR
PROPUESTO	961,57	817,33	94,33	49,91

**RECINTOS PROPUESTOS**

REF.	REFERENCIA SIGPAC	CULTIVO	DESCRIPCIÓN CULTIVO	S/R	G.PAGO	PEND. MEDIA (%)	SUP. DEC. ADMISIBLE (ha)	SUP. COMPROM. (ha)	SUP. AJUSTADA COMPROM. (I) (ha)	SUP. CONV. SIGPAC (ha)	SUP. CERTIE (ha)	SUP. CAMPO (ha)	SUP. CAMPO DETER. CULT. DECLARADO (ha)	SUP. DEC. REDUCIDA (ha)	SUP. PROPUESTA (ha)
170000006924514	04-054-004-00008-001	206235	NARANJO-CASTELLANA	R	433	7,00	0,03	0,03	0,03		0,03			0,03	0,03
170000006924516	04-054-004-00294-002	206235	NARANJO-CASTELLANA	R	433	4,10	0,20	0,20	0,20		0,20			0,20	0,20
170000006924517	04-054-003-00083-001	206004	NARANJO-NAVELINA	R	433	12,80	0,47	0,47	0,47		0,47			0,47	0,47
170000006924518	04-054-003-00065-001	206235	NARANJO-CASTELLANA	R	433	14,10	0,97	0,97	0,97		0,97			0,97	0,97
170000006924519	04-054-003-00189-001	206235	NARANJO-CASTELLANA	R	433	16,50	0,33	0,33	0,33		0,33			0,33	0,33
170000006924520	04-054-003-00242-001	206235	NARANJO-CASTELLANA	R	433	6,70	0,23	0,23	0,23		0,23			0,23	0,23
170000006924521	04-054-003-00021-001	206004	NARANJO-NAVELINA	R	433	11,00	0,07	0,07	0,07		0,07			0,07	0,07
170000006924522	04-054-003-00139-001	206235	NARANJO-CASTELLANA	R	433	17,50	0,04	0,04	0,04		0,04			0,04	0,04
170000006924523	04-054-003-00119-001	206235	NARANJO-CASTELLANA	R	433	10,60	0,41	0,41	0,41		0,41			0,41	0,41

**INCIDENCIAS**

**INCIDENCIA DESCRIPCIÓN**

- 100402 Recinto solicitado no forma parte de ningún organismo de control autorizado para la producción ecológica en Andalucía o fecha de inscripción posterior al plazo establecido ( Anexo I. Criterios de Subvencionabilidad. Orden 28 de marzo de 2023 ).  
Ref:170000006924513 Recinto:04-054-001-00003-00003 Cultivo:206001 NARANJO-LANE LATE Regadío  
Ref:170000006924515 Recinto:04-054-004-00031-00001 Cultivo:206004 NARANJO-NAVELINA Regadío
- 100424 Solicita recinto que no está comprometido para la operación.  
Ref:170000006924513 Recinto:04-054-001-00003-00003 Cultivo:206001 NARANJO-LANE LATE Regadío  
Ref:170000006924515 Recinto:04-054-004-00031-00001 Cultivo:206004 NARANJO-NAVELINA Regadío

(1) Superficie declarada admisible ajustada con la superficie comprometida.  
(2) Factor de penalización valorando el alcance para el tipo de compromiso.

Puede verificar la integridad de una copia de este documento mediante la lectura del código QR adjunto o mediante el acceso a la dirección <a href="https://ws050.juntadeandalucia.es/verificarFirma">https://ws050.juntadeandalucia.es/verificarFirma</a> indicando el código de VERIFICACIÓN				
FIRMADO POR	JUAN JOSE SOLER GARCIA	FECHA	03/07/2024	
	ROCIO GUIJARRO MILLAN			
VERIFICACIÓN	Pk2jmGCJWUB3686MPKY7GEXJCD3GC4	PÁGINA	1061/2334	



**APELLIDOS Y NOMBRE / RAZÓN SOCIAL**

**NIF** \*\*\*\*3252\*      **EXPEDIENTE** 1214672      **ANUALIDAD DE PAGO** 1ª

**IMPORTE POR ANUALIDAD**

	2023	2024	2025	2026	2027
IMPORTE MÁXIMO SUBVENCIONABLE	510,50 €	510,50 €	510,50 €	510,50 €	510,50 €
IMPORTE MEDIO DE TRANSFERENCIA (€/ha)	349,66 €	349,66 €	349,66 €	349,66 €	349,66 €

**RESUMEN DE UNIDADES**

Cód	GRUPO DE PAGO	Sup. Dec. Admisible (ha)	Sup. Comprometida (ha)	Sup. ajustada compromiso (1) (ha)	% sobredec.	Sup. Propuesta (ha)	Importe Declarado	Importe Topado	Importe Propuesto	Importe tras sobredec.
433	FRUTALES REGADÍO	1,46		1,46	0,00	1,46	510,50	510,50	510,50	510,50
<b>TOTAL</b>		1,46	1,46	1,46		1,46	510,50	510,50	510,50	510,50

**APLICACIÓN DE REDUCCIONES Y PENALIZACIONES**

GRUPO DE PAGO	Importe Calculado	Importe prereduc.	Criterios de subvencionabilidad y compromisos	Presentación tardía	Omisión declaración	Condicionalidad	IMPORTE (Euros) PROPUESTO
FRUTALES REGADÍO	510,50	510,50	0,00	0,00	0,00	0,00	510,50
<b>TOTAL</b>	510,50	510,50					510,50

**RESUMEN DE PAGOS**

	IMPORTE (Euros)			
	PROPUESTO	FEADER (Eje 2)	MAPA	CAPADR
PROPUESTO	510,50	433,93	50,08	26,49

**RECINTOS PROPUESTOS**

REF.	REFERENCIA SIGPAC	CULTIVO	DESCRIPCIÓN CULTIVO	S/R	G.PAGO	PEND. MEDIA (%)	SUP. DEC. ADMISIBLE (ha)	SUP. COMPROM. (ha)	SUP. AJUSTADA COMPROM. (1) (ha)	SUP. CONV. SIGPAC (ha)	SUP. CERTIE (ha)	SUP. CAMPO (ha)	SUP. CAMPO DETER. CULT. DECLARADO (ha)	SUP. DEC. REDUCIDA (ha)	SUP. PROPUESTA (ha)
1700000004697972	04-054-003-00042-001	206235	NARANJO-CASTELLANA	R	433	12,10	0,07	0,07	0,07		0,07			0,07	0,07
1700000004697973	04-054-003-00061-002	206235	NARANJO-CASTELLANA	R	433	18,50	0,49	0,49	0,49		0,49			0,49	0,49
1700000004697974	04-054-003-00058-002	206235	NARANJO-CASTELLANA	R	433	11,70	0,21	0,21	0,21		0,21			0,21	0,21
1700000004697976	04-054-003-00113-001	206235	NARANJO-CASTELLANA	R	433	21,50	0,30	0,30	0,30		0,30			0,30	0,30
1700000004697977	04-054-005-00089-001	206235	NARANJO-CASTELLANA	R	433	20,70	0,16	0,16	0,16		0,16			0,16	0,16
1700000004697978	04-054-005-00090-004	206235	NARANJO-CASTELLANA	R	433	35,20	0,03	0,03	0,03		0,03			0,03	0,03
1700000004697980	04-054-005-00090-003	206235	NARANJO-CASTELLANA	R	433	13,00	0,20	0,20	0,20		0,20			0,20	0,20

**INCIDENCIAS**

**INCIDENCIA DESCRIPCIÓN**

- 100400 Recinto con cultivo, variedad, régimen de explotación o uso Sigpac no compatible con la operación solicitada ( Anexo IV.I Cultivos y variedades elegibles para las Intervenciones. Orden de 28 de marzo de 2023 ).  
Ref:1700000004697969 Recinto:04-054-003-00031-00001 Cultivo:206235 NARANJO-CASTELLANA Secano Uso:CI  
Ref:1700000004697979 Recinto:04-054-005-00075-00001 Cultivo:206235 NARANJO-CASTELLANA Secano Uso:CI
- 100402 Recinto solicitado no forma parte de ningún organismo de control autorizado para la producción ecológica en Andalucía o fecha de inscripción posterior al plazo establecido ( Anexo I. Criterios de Subvencionabilidad. Orden 28 de marzo de 2023 ).  
Ref:1700000004697975 Recinto:04-054-003-00184-00001 Cultivo:206235 NARANJO-CASTELLANA Regadío
- 100424 Solicita recinto que no está comprometido para la operación.  
Ref:1700000004697969 Recinto:04-054-003-00031-00001 Cultivo:206235 NARANJO-CASTELLANA Secano  
Ref:1700000004697975 Recinto:04-054-003-00184-00001 Cultivo:206235 NARANJO-CASTELLANA Regadío  
Ref:1700000004697979 Recinto:04-054-005-00075-00001 Cultivo:206235 NARANJO-CASTELLANA Secano

(1) Superficie declarada admisible ajustada con la superficie comprometida.  
(2) Factor de penalización valorando el alcance para el tipo de compromiso.

Puede verificar la integridad de una copia de este documento mediante la lectura del código QR adjunto o mediante el acceso a la dirección <a href="https://ws050.juntadeandalucia.es/verificarFirma">https://ws050.juntadeandalucia.es/verificarFirma</a> indicando el código de VERIFICACIÓN					
FIRMADO POR	JUAN JOSE SOLER GARCIA		FECHA		03/07/2024
	ROCIO GUIJARRO MILLAN				
VERIFICACIÓN	Pk2jmGCJWUB3686MPKY7GEXJCD3GC4		PÁGINA		1062/2334



<u>APELLIDOS Y NOMBRE / RAZÓN SOCIAL</u>	<u>NIF</u>	<u>EXPEDIENTE</u>	<u>ANUALIDAD DE PAGO</u>
LLORENTE GALERA MARIA BASILIA	***3748*	1062556	1ª
<u>IMPORTE POR ANUALIDAD</u>			

	<u>2023</u>	<u>2024</u>	<u>2025</u>	<u>2026</u>	<u>2027</u>
IMPORTE MÁXIMO SUBVENCIONABLE	1.870,48 €	1.870,48 €	1.870,48 €	1.870,48 €	1.870,48 €
IMPORTE MEDIO DE TRANSFERENCIA (€/ha)	216,24 €	216,24 €	216,24 €	216,24 €	216,24 €

RESUMEN DE UNIDADES

<u>Cód</u>	<u>GRUPO DE PAGO</u>	<u>Sup. Dec. Admisible (ha)</u>	<u>Sup. Comprometida (ha)</u>	<u>Sup. ajustada compromiso (1) (ha)</u>	<u>% sobredec.</u>	<u>Sup. Propuesta (ha)</u>	<u>Importe Declarado</u>	<u>Importe Topado</u>	<u>Importe Propuesto</u>	<u>Importe tras sobredec.</u>
432	FRUTALES SECANO	8,72		8,65	0,00	8,65	1.870,48	1.870,48	1.870,48	1.870,48
<b>TOTAL</b>		8,72	8,65	8,65		8,65	1.870,48	1.870,48	1.870,48	1.870,48

APLICACIÓN DE REDUCCIONES Y PENALIZACIONES

<u>GRUPO DE PAGO</u>	<u>Importe Calculado</u>	<u>Importe prereduc.</u>	<u>Criterios de subvencionabilidad y compromisos</u>	<u>Presentación tardía</u>	<u>Omisión declaración</u>	<u>Condicionidad</u>	<u>IMPORTE (Euros) PROPUESTO</u>
FRUTALES SECANO	1.870,48	1.870,48	0,00	0,00	0,00	0,00	1.870,48
<b>TOTAL</b>	1.870,48	1.870,48					1.870,48

RESUMEN DE PAGOS

	<u>IMPORTE (Euros)</u>			
	<u>PROPUESTO</u>	<u>FEADER (Eje 2)</u>	<u>MAPA</u>	<u>CAPADR</u>
PROPUESTO	1.870,48	1.589,91	183,49	97,08

RECINTOS PROPUESTOS

<u>REF.</u>	<u>REFERENCIA SIGPAC</u>	<u>CULTIVO DESCRIPCIÓN CULTIVO</u>	<u>S/R</u>	<u>G.PAGO</u>	<u>PEND. MEDIA (%)</u>	<u>SUP. DEC. ADMISIBLE (ha)</u>	<u>SUP. COMPROM. (ha)</u>	<u>SUP. AJUSTADA COMPROM. (1) (ha)</u>	<u>SUP. CONV. SIGPAC (ha)</u>	<u>SUP. CERTIE (ha)</u>	<u>SUP. CAMPO (ha)</u>	<u>SUP. CAMPO DETER. CULT. DECLARADO (ha)</u>	<u>SUP. DEC. REDUCIDA (ha)</u>	<u>SUP. PROPUESTA (ha)</u>
5259169	04-086-017-00686-007	104020 ALMENDROS-GUARA	S	432	13,90	3,60	3,53	3,53		3,53			3,53	3,53
1700000004950492	04-086-017-00303-002	104020 ALMENDROS-GUARA	S	432	6,20	0,06	0,06	0,06		0,06			0,06	0,06
1700000004950493	04-086-017-00303-003	104020 ALMENDROS-GUARA	S	432	16,80	0,11	0,11	0,11		0,11			0,11	0,11
1700000004950496	04-086-017-00686-005	104020 ALMENDROS-GUARA	S	432	21,20	0,32	0,32	0,32		0,32			0,32	0,32
1700000004950498	04-086-017-00672-004	104020 ALMENDROS-GUARA	S	432	7,40	1,18	1,18	1,18		1,18			1,18	1,18
1700000004950499	04-086-017-00672-003	104020 ALMENDROS-GUARA	S	432	8,00	0,31	0,31	0,31		0,31			0,31	0,31
1700000004950500	04-086-017-00677-002	104020 ALMENDROS-GUARA	S	432	8,30	1,66	1,66	1,66		1,66			1,66	1,66
1700000004950501	04-086-017-00675-001	104020 ALMENDROS-GUARA	S	432	4,50	1,48	1,48	1,48		1,48			1,48	1,48

(1) Superficie declarada admisible ajustada con la superficie comprometida.  
 (2) Factor de penalización valorando el alcance para el tipo de compromiso.

Puede verificar la integridad de una copia de este documento mediante la lectura del código QR adjunto o mediante el acceso a la dirección <https://ws050.juntadeandalucia.es/verificarFirma> indicando el código de VERIFICACIÓN

FIRMADO POR	JUAN JOSE SOLER GARCIA	FECHA	03/07/2024	
	ROCIO GUIJARRO MILLAN			
VERIFICACIÓN	Pk2jmGCJWUB3686MPKY7GEXJCD3GC4	PÁGINA	1063/2334	



**APELLIDOS Y NOMBRE / RAZÓN SOCIAL**

LOBREGAT ALCARAZ DAVID

**NIF**  
\*\*\*6473\*

**EXPEDIENTE**  
1212393

**ANUALIDAD DE PAGO**  
1ª

**IMPORTES POR ANUALIDAD**

	2023	2024	2025	2026	2027
IMPORTE MÁXIMO SUBVENCIONABLE	223,78 €	223,78 €	223,78 €	223,78 €	223,78 €
IMPORTE MEDIO DE TRANSFERENCIA (€/ha)	349,66 €	349,66 €	349,66 €	349,66 €	349,66 €

**RESUMEN DE UNIDADES**

Cód	GRUPO DE PAGO	Sup. Dec. Admisible (ha)	Sup. Comprometida (ha)	Sup. ajustada compromiso (1) (ha)	% sobredec.	Sup. Propuesta (ha)	Importe Declarado	Importe Topado	Importe Propuesto	Importe tras sobredec.
433	FRUTALES REGADÍO	0,64		0,64	0,00	0,64	223,78	223,78	223,78	223,78
<b>TOTAL</b>		0,64	0,64	0,64		0,64	223,78	223,78	223,78	223,78

**APLICACIÓN DE REDUCCIONES Y PENALIZACIONES**

GRUPO DE PAGO	Importe Calculado	Importe prereduc.	Criterios de subvencionabilidad y compromisos	Presentación tardía	Omisión declaración	Condicionality	IMPORTE (Euros) PROPUESTO
FRUTALES REGADÍO	223,78	223,78	0,00	0,00	0,00	0,00	223,78
<b>TOTAL</b>	223,78	223,78					223,78

**RESUMEN DE PAGOS**

	IMPORTE (Euros)		
	PROPUESTO	FEADER (Eje 2)	MAPA
PROPUESTO	223,78	190,21	21,95
			CAPADR 11,62

**RECINTOS PROPUESTOS**

REF.	REFERENCIA SIGPAC	CULTIVO	DESCRIPCIÓN CULTIVO	S/R	G.PAGO	PEND. MEDIA (%)	SUP. DEC. ADMISIBLE (ha)	SUP. COMPROM. (ha)	SUP. AJUSTADA COMPR.(1) (ha)	SUP. CONV. SIGPAC (ha)	SUP. CERTIE. (ha)	SUP. CAMPO (ha)	SUP. CAMPO DETER. CULT. DECLARADO (ha)	SUP. DEC. REDUCIDA (ha)	SUP. PROPUESTA (ha)
1700000003076484	04-054-005-00082-001	207004	LIMONERO-VERNA	R	433	40,60	0,04	0,04	0,04		0,04			0,04	0,04
1700000003076485	04-054-006-00021-001	206235	NARANJO-CASTELLANA	R	433	23,70	0,60	0,60	0,60		0,60			0,60	0,60

(1) Superficie declarada admisible ajustada con la superficie comprometida.  
(2) Factor de penalización valorando el alcance para el tipo de compromiso.

Puede verificar la integridad de una copia de este documento mediante la lectura del código QR adjunto o mediante el acceso a la dirección <https://ws050.juntadeandalucia.es/verificarFirma> indicando el código de VERIFICACIÓN

FIRMADO POR	JUAN JOSE SOLER GARCIA	FECHA	03/07/2024	
	ROCIO GUIJARRO MILLAN			
VERIFICACIÓN	Pk2jmGCJWUB3686MPKY7GEXJCD3GC4	PÁGINA	1064/2334	



**APELLIDOS Y NOMBRE / RAZÓN SOCIAL**

LOBREGAT TORRES MANUEL

**NIF**  
\*\*\*9085\*

**EXPEDIENTE**  
1211915

**ANUALIDAD DE PAGO**

1ª

**IMPORTE POR ANUALIDAD**

	2023	2024	2025	2026	2027
IMPORTE MÁXIMO SUBVENCIONABLE	213,29 €	213,29 €	213,29 €	213,29 €	213,29 €
IMPORTE MEDIO DE TRANSFERENCIA (€/ha)	349,66 €	349,66 €	349,66 €	349,66 €	349,66 €

**RESUMEN DE UNIDADES**

Cód	GRUPO DE PAGO	Sup. Dec. Admisible (ha)	Sup. Comprometida (ha)	Sup. ajustada compromiso (1) (ha)	% sobredec.	Sup. Propuesta (ha)	Importe Declarado	Importe Topado	Importe Propuesto	Importe tras sobredec.
433	FRUTALES REGADÍO	0,61		0,61	0,00	0,61	213,29	213,29	213,29	213,29
<b>TOTAL</b>		0,61	0,61	0,61		0,61	213,29	213,29	213,29	213,29

**APLICACIÓN DE REDUCCIONES Y PENALIZACIONES**

GRUPO DE PAGO	Importe Calculado	Importe prereduc.	Criterios de subvencionabilidad y compromisos	Presentación tardía	Omisión declaración	Condicionabilidad	IMPORTE (Euros) PROPUESTO
FRUTALES REGADÍO	213,29	213,29	0,00	0,00	0,00	0,00	213,29
<b>TOTAL</b>	213,29	213,29					213,29

**RESUMEN DE PAGOS**

	IMPORTE ( Euros )		
	PROPUESTO	FEADER (Eje 2)	MAPA
PROPUESTO	213,29	181,30	20,92
			CAPADR 11,07

**RECINTOS PROPUESTOS**

REF.	REFERENCIA SIGPAC	CULTIVO	DESCRIPCIÓN CULTIVO	S/R	G.PAGO	PEND. MEDIA (%)	SUP. DEC. ADMISIBLE (ha)	SUP. COMPROM. (ha)	SUP. AJUSTADA COMPR.(1) (ha)	SUP. CONV. SIGPAC (ha)	SUP. CERTIE. (ha)	SUP. CAMPO (ha)	SUP. CAMPO DETER. CULT. DECLARADO (ha)	SUP. DEC. REDUCIDA (ha)	SUP. PROPUESTA (ha)
170000004655459	04-054-007-00143-001	206235	NARANJO-CASTELLANA	R	433	3,20	0,61	0,61	0,61		0,61			0,61	0,61

(1) Superficie declarada admisible ajustada con la superficie comprometida.  
(2) Factor de penalización valorando el alcance para el tipo de compromiso.

Puede verificar la integridad de una copia de este documento mediante la lectura del código QR adjunto o mediante el acceso a la dirección <https://ws050.juntadeandalucia.es/verificarFirma> indicando el código de VERIFICACIÓN

FIRMADO POR	JUAN JOSE SOLER GARCIA	FECHA	03/07/2024	
	ROCIO GUIJARRO MILLAN			
VERIFICACIÓN	Pk2jmGCJWUB3686MPKY7GEXJCD3GC4	PÁGINA	1065/2334	



**APELLIDOS Y NOMBRE / RAZÓN SOCIAL**

LOPEZ ARTES ANTONIO MANUEL

**NIF**

\*\*\*\*8055\*

**EXPEDIENTE**

1207086

**ANUALIDAD DE PAGO**

1ª

**IMPORTE POR ANUALIDAD**

	2023	2024	2025	2026	2027
IMPORTE MÁXIMO SUBVENCIONABLE	573,44 €	573,44 €	573,44 €	573,44 €	573,44 €
IMPORTE MEDIO DE TRANSFERENCIA (€/ha)	349,66 €	349,66 €	349,66 €	349,66 €	349,66 €

**RESUMEN DE UNIDADES**

Cód	GRUPO DE PAGO	Sup. Dec. Admisible (ha)	Sup. Comprometida (ha)	Sup. ajustada compromiso (1) (ha)	% sobredec.	Sup. Propuesta (ha)	Importe Declarado	Importe Topado	Importe Propuesto	Importe tras sobredec.
433	FRUTALES REGADÍO	1,64		1,64	0,00	1,64	573,44	573,44	573,44	573,44
<b>TOTAL</b>		1,64	1,64	1,64		1,64	573,44	573,44	573,44	573,44

**APLICACIÓN DE REDUCCIONES Y PENALIZACIONES**

GRUPO DE PAGO	Importe Calculado	Importe prerreduc.	Criterios de subvencionabilidad y compromisos	Presentación tardía	Omisión declaración	Condicionalidad	IMPORTE (Euros) PROPUESTO
FRUTALES REGADÍO	573,44	573,44	0,00	0,00	0,00	0,00	573,44
<b>TOTAL</b>	573,44	573,44					573,44

**RESUMEN DE PAGOS**

	IMPORTE (Euros)		
	PROPUESTO	FEADER (Eje 2)	MAPA
PROPUESTO	573,44	487,42	56,25
			CAPADR 29,77

**RECINTOS PROPUESTOS**

REF.	REFERENCIA SIGPAC	CULTIVO DESCRIPCIÓN CULTIVO	S/R	G.PAGO	PEND. MEDIA (%)	SUP. DEC. ADMISIBLE (ha)	SUP. COMPROM. (ha)	SUP. AJUSTADA COMPROM. (1) (ha)	SUP. CONV. SIGPAC (ha)	SUP. CERTIE. (ha)	SUP. CAMPO (ha)	SUP. CAMPO DETER. CULT. DECLARADO (ha)	SUP. DEC. REDUCIDA (ha)	SUP. PROPUESTA (ha)
170000004516147	04-010-004-00073-001	206235	NARANJO-CASTELLANA	R	433	21,60	0,11	0,11	0,11	0,11			0,11	0,11
1700000004516148	04-011-005-00069-001	206001	NARANJO-LANE LATE	R	433	19,80	0,16	0,16	0,16	0,16			0,16	0,16
1700000004516149	04-011-007-00035-002	206235	NARANJO-CASTELLANA	R	433	3,20	0,12	0,12	0,12	0,12			0,12	0,12
1700000004516150	04-011-007-00033-002	206235	NARANJO-CASTELLANA	R	433	5,80	0,09	0,09	0,09	0,09			0,09	0,09
1700000004516151	04-011-007-00124-001	206235	NARANJO-CASTELLANA	R	433	17,40	0,12	0,12	0,12	0,12			0,12	0,12
1700000004516152	04-011-007-00087-001	206235	NARANJO-CASTELLANA	R	433	17,40	0,12	0,12	0,12	0,12			0,12	0,12
1700000004516153	04-011-007-00088-001	206235	NARANJO-CASTELLANA	R	433	32,10	0,05	0,05	0,05	0,05			0,05	0,05
1700000004516154	04-011-008-00054-001	206235	NARANJO-CASTELLANA	R	433	5,10	0,10	0,10	0,10	0,10			0,10	0,10
1700000004516155	04-011-007-00053-001	206235	NARANJO-CASTELLANA	R	433	1,20	0,08	0,08	0,08	0,08			0,08	0,08
1700000004516156	04-011-007-00054-001	206235	NARANJO-CASTELLANA	R	433	1,20	0,19	0,19	0,19	0,19			0,19	0,19
1700000004516157	04-011-007-00077-001	206235	NARANJO-CASTELLANA	R	433	1,90	0,05	0,05	0,05	0,05			0,05	0,05
1700000004516158	04-011-007-00078-001	206235	NARANJO-CASTELLANA	R	433	1,40	0,04	0,04	0,04	0,04			0,04	0,04
1700000004516159	04-011-007-00080-001	206001	NARANJO-LANE LATE	R	433	2,10	0,14	0,14	0,14	0,14			0,14	0,14
1700000004516160	04-011-007-00082-001	206235	NARANJO-CASTELLANA	R	433	9,20	0,04	0,04	0,04	0,04			0,04	0,04
1700000004516161	04-011-007-00090-001	206235	NARANJO-CASTELLANA	R	433	7,50	0,17	0,17	0,17	0,17			0,17	0,17
1700000004516167	04-011-007-00009-001	206235	NARANJO-CASTELLANA	R	433	2,60	0,06	0,06	0,06	0,06			0,06	0,06

(1) Superficie declarada admisible ajustada con la superficie comprometida.  
(2) Factor de penalización valorando el alcance para el tipo de compromiso.

Puede verificar la integridad de una copia de este documento mediante la lectura del código QR adjunto o mediante el acceso a la dirección <https://ws050.juntadeandalucia.es/verificarFirma> indicando el código de VERIFICACIÓN

FIRMADO POR	JUAN JOSE SOLER GARCIA	FECHA	03/07/2024	
	ROCIO GUIJARRO MILLAN			
VERIFICACIÓN	Pk2jmGCJWUB3686MPKY7GEXJCD3GC4	PÁGINA	1066/2334	



**APELLIDOS Y NOMBRE / RAZÓN SOCIAL**

LOPEZ AYEN MIGUEL

**NIF**  
\*\*\*9391\*

**EXPEDIENTE**  
1028224

**ANUALIDAD DE PAGO**

1ª

**IMPORTES POR ANUALIDAD**

	2023	2024	2025	2026	2027
IMPORTE MÁXIMO SUBVENCIONABLE	2.852,21 €	2.852,21 €	2.852,21 €	2.852,21 €	2.852,21 €
IMPORTE MEDIO DE TRANSFERENCIA (€/ha)	216,24 €	216,24 €	216,24 €	216,24 €	216,24 €

**RESUMEN DE UNIDADES**

Cód	GRUPO DE PAGO	Sup. Dec. Admisible (ha)	Sup. Comprometida (ha)	Sup. ajustada compromiso (I) (ha)	% sobredec.	Sup. Propuesta (ha)	Importe Declarado	Importe Topado	Importe Propuesto	Importe tras sobredec.
432	FRUTALES SECANO	13,19		13,19	0,00	13,19	2.852,21	2.852,21	2.852,21	2.852,21
<b>TOTAL</b>		13,19	13,19	13,19		13,19	2.852,21	2.852,21	2.852,21	2.852,21

**APLICACIÓN DE REDUCCIONES Y PENALIZACIONES**

GRUPO DE PAGO	Importe Calculado	Importe prerreduc.	Importe subvencionabilidad y compromisos	Presentación tardía	Omisión declaración	Condicionalidad	IMPORTE (Euros) PROPUESTO
FRUTALES SECANO	2.852,21	2.852,21	0,00	0,00	0,00	0,00	2.852,21
<b>TOTAL</b>	2.852,21	2.852,21					2.852,21

**RESUMEN DE PAGOS**

	IMPORTE (Euros)			
	PROPUESTO	FEADER (Eje 2)	MAPA	CAPADR
PROPUESTO	2.852,21	2.424,38	279,80	148,03

**RECINTOS PROPUESTOS**

REF.	REFERENCIA SIGPAC	CULTIVO DESCRIPCIÓN CULTIVO	S/R	G.PAGO	PEND. MEDIA (%)	SUP. DEC. ADMISIBLE (ha)	SUP. COMPROM. (ha)	SUP. AJUSTADA COMPROM. (I) (ha)	SUP. CONV. SIGPAC (ha)	SUP. CERTIE (ha)	SUP. CAMPO (ha)	SUP. CAMPO DETER. CULT. DECLARADO (ha)	SUP. DEC. REDUCIDA (ha)	SUP. PROPUESTA (ha)
-978140	04-099-016-00072-033	104007	S	432	42,00	0,35	0,35	0,35		0,35			0,35	0,35
-715624	04-099-017-00365-009	104024	S	432	35,80	1,94	1,94	1,94		1,94			1,94	1,94
-715622	04-099-016-00235-005	104024	S	432	33,90	0,80	0,80	0,80		0,80			0,80	0,80
-183987	04-099-016-00072-001	104022	S	432	37,10	1,79	1,79	1,79		1,79			1,79	1,79
-28860	04-099-016-00072-031	104024	S	432	23,80	0,03	0,03	0,03		0,03			0,03	0,03
1700000007193907	04-099-016-00072-018	104007	S	432	37,20	0,17	0,17	0,17		0,17			0,17	0,17
1700000007193912	04-099-016-00072-013	104024	S	432	17,00	0,25	0,25	0,25		0,25			0,25	0,25
1700000007193913	04-099-016-00072-007	104020	S	432	21,80	0,21	0,21	0,21		0,21			0,21	0,21
1700000007193914	04-099-016-00072-005	104024	S	432	32,80	6,93	6,93	6,93		6,93			6,93	6,93
1700000007193915	04-099-016-00089-001	104024	S	432	34,80	0,59	0,59	0,59		0,59			0,59	0,59
1700000007193916	04-099-016-00072-006	104024	S	432	7,50	0,13	0,13	0,13		0,13			0,13	0,13

(1) Superficie declarada admisible ajustada con la superficie comprometida.  
(2) Factor de penalización valorando el alcance para el tipo de compromiso.

Puede verificar la integridad de una copia de este documento mediante la lectura del código QR adjunto o mediante el acceso a la dirección <https://ws050.juntadeandalucia.es/verificarFirma> indicando el código de VERIFICACIÓN

FIRMADO POR	JUAN JOSE SOLER GARCIA	FECHA	03/07/2024	
	ROCIO GUIJARRO MILLAN			
VERIFICACIÓN	Pk2jmGCJWUB3686MPKY7GEXJCD3GC4	PÁGINA	1067/2334	



**APELLIDOS Y NOMBRE / RAZÓN SOCIAL**

LOPEZ BENITEZ MARIA ENCARNACION

**NIF**

\*\*\*\*9005\*

**EXPEDIENTE**

1013977

**ANUALIDAD DE PAGO**

1ª

**IMPORTE POR ANUALIDAD**

	2023	2024	2025	2026	2027
IMPORTE MÁXIMO SUBVENCIONABLE	6.894,01 €	6.894,01 €	6.894,01 €	6.894,01 €	6.894,01 €
IMPORTE MEDIO DE TRANSFERENCIA (€/ha)	217,41 €	217,41 €	217,41 €	217,41 €	217,41 €

**RESUMEN DE UNIDADES**

Cód	GRUPO DE PAGO	Sup. Dec. Admisible (ha)	Sup. Comprometida (ha)	Sup. ajustada compromiso (I) (ha)	% sobredec.	Sup. Propuesta (ha)	Importe Declarado	Importe Topado	Importe Propuesto	Importe tras sobredec.
429	OLIVAR	1,17		1,17	0,00	1,17	290,04	290,04	290,04	290,04
432	FRUTALES SECANO	30,70		30,54	0,00	30,54	6.603,97	6.603,97	6.603,97	6.603,97
<b>TOTAL</b>		<b>31,87</b>	<b>31,71</b>	<b>31,71</b>		<b>31,71</b>	<b>6.894,01</b>	<b>6.894,01</b>	<b>6.894,01</b>	<b>6.894,01</b>

**APLICACIÓN DE REDUCCIONES Y PENALIZACIONES**

GRUPO DE PAGO	Importe Calculado	Importe prereduc. y compromisos	Criterios de subvencionabilidad y compromisos	Presentación tardía	Omisión declaración	Condicionabilidad	IMPORTE (Euros) PROPUESTO
FRUTALES SECANO	6.603,97	6.603,97	0,00	0,00	0,00	0,00	6.603,97
OLIVAR	290,04	290,04	0,00	0,00	0,00	0,00	290,04
<b>TOTAL</b>	<b>6.894,01</b>	<b>6.894,01</b>					<b>6.894,01</b>

**RESUMEN DE PAGOS**

	IMPORTE ( Euros )			
	PROPUESTO	FEADER (Eje 2)	MAPA	CAPADR
PROPUESTO	6.894,01	5.859,90	676,30	357,81

**RECINTOS PROPUESTOS**

REF.	REFERENCIA SIGPAC	CULTIVO	DESCRIPCIÓN CULTIVO	S/R	G.PAGO	PEND. MEDIA (%)	SUP. DEC. ADMISIBLE (ha)	SUP. COMPROM. (ha)	SUP. AJUSTADA COMPR.(I) (ha)	SUP. CONV. SIGPAC (ha)	SUP. CERTIF. (ha)	SUP. CAMPO (ha)	SUP. CAMPO DETER. CULT. DECLARADO (ha)	SUP. DEC. REDUCIDA (ha)	SUP. PROPUESTA (ha)
-817496	04-099-043-90028-004	101194	OLIVAR-LECHIN DE GRANADA	S	429	15,90	1,10	1,10	1,10		1,10			1,10	1,10
1700000003485232	04-099-043-00149-003	101194	OLIVAR-LECHIN DE GRANADA	S	429	12,00	0,07	0,07	0,07		0,07			0,07	0,07
-817498	04-099-043-90028-008	104007	ALMENDROS-COMUNA	S	432	21,00	1,33	1,33	1,33		1,33			1,33	1,33
-817497	04-099-043-90028-005	104007	ALMENDROS-COMUNA	S	432	12,40	0,45	0,45	0,45		0,45			0,45	0,45
-817495	04-099-043-90028-002	104007	ALMENDROS-COMUNA	S	432	28,70	0,27	0,27	0,27		0,27			0,27	0,27
4585727	04-099-043-00373-011	104007	ALMENDROS-COMUNA	S	432	20,30	0,03	0,03	0,03		0,03			0,03	0,03
1700000003485229	04-099-048-00083-004	104007	ALMENDROS-COMUNA	S	432	27,30	0,19	0,19	0,19		0,19			0,19	0,19
1700000003485234	04-099-043-00148-001	104007	ALMENDROS-COMUNA	S	432	18,50	8,45	8,29	8,29		8,29			8,29	8,29
1700000003485236	04-099-047-00144-002	104026	ALMENDROS-MARTA	S	432	15,80	1,26	1,26	1,26		1,26			1,26	1,26
1700000003485238	04-099-043-00156-007	104007	ALMENDROS-COMUNA	S	432	25,70	0,47	0,47	0,47		0,47			0,47	0,47
1700000003485239	04-099-043-00156-004	104007	ALMENDROS-COMUNA	S	432	26,30	2,47	2,47	2,47		2,47			2,47	2,47
1700000003485241	04-099-045-00457-001	104007	ALMENDROS-COMUNA	S	432	14,90	1,14	1,14	1,14		1,14			1,14	1,14
1700000003485242	04-099-047-00138-001	104007	ALMENDROS-COMUNA	S	432	19,40	8,94	8,94	8,94		8,94			8,94	8,94
1700000003485244	04-099-047-00140-001	104043	ALMENDROS-VAIRO	S	432	8,70	0,49	0,49	0,49		0,81			0,49	0,49
1700000003485245	04-099-047-00140-004	104043	ALMENDROS-VAIRO	S	432	7,60	0,36	0,36	0,36		0,36			0,36	0,36
1700000003485246	04-099-047-00140-002	104043	ALMENDROS-VAIRO	S	432	9,30	0,38	0,38	0,38		0,38			0,38	0,38
1700000003485247	04-099-047-00140-001	104043	ALMENDROS-VAIRO	S	432	8,70	0,06	0,06	0,06		0,10			0,06	0,06
1700000003485248	04-099-047-00143-001	104023	ALMENDROS-LAURANNE	S	432	22,20	1,69	1,69	1,69		1,69			1,69	1,69
1700000003485249	04-099-047-00140-005	104043	ALMENDROS-VAIRO	S	432	11,90	0,05	0,05	0,05		0,05			0,05	0,05
1700000003485250	04-099-047-00143-003	104008	ALMENDROS-CONSTANTI	S	432	23,10	0,69	0,69	0,69		0,69			0,69	0,69
1700000003485251	04-099-047-00144-001	104007	ALMENDROS-COMUNA	S	432	25,70	0,80	0,80	0,80		0,80			0,80	0,80
1700000003485252	04-099-047-00143-005	104008	ALMENDROS-CONSTANTI	S	432	13,70	1,18	1,18	1,18		1,18			1,18	1,18

(1) Superficie declarada admisible ajustada con la superficie comprometida.  
 (2) Factor de penalización valorando el alcance para el tipo de compromiso.

Puede verificar la integridad de una copia de este documento mediante la lectura del código QR adjunto o mediante el acceso a la dirección <https://ws050.juntadeandalucia.es/verificarFirma> indicando el código de VERIFICACIÓN

FIRMADO POR	JUAN JOSE SOLER GARCIA	FECHA	03/07/2024	
	ROCIO GUIJARRO MILLAN			
VERIFICACIÓN	Pk2jmGCJWUB3686MPKY7GEXJCD3GC4	PÁGINA	1068/2334	





**APELLIDOS Y NOMBRE / RAZÓN SOCIAL**

LOPEZ CABRERA FRANCISCO

**NIF**  
\*\*\*\*8990\*

**EXPEDIENTE**  
1171972

**ANUALIDAD DE PAGO**  
1ª

**IMPORTE POR ANUALIDAD**

	2023	2024	2025	2026	2027
IMPORTE MÁXIMO SUBVENCIONABLE	647,84 €	647,84 €	647,84 €	647,84 €	647,84 €
IMPORTE MEDIO DE TRANSFERENCIA (€/ha)	239,94 €	239,94 €	239,94 €	239,94 €	239,94 €

**RESUMEN DE UNIDADES**

Cód	GRUPO DE PAGO	Sup. Dec. Admisible (ha)	Sup. Comprometida (ha)	Sup. ajustada compromiso (1) (ha)	% sobredec.	Sup. Propuesta (ha)	Importe Declarado	Importe Topado	Importe Propuesto	Importe tras sobredec.
431	VIÑEDO	2,70		2,70	0,00	2,70	647,84	647,84	647,84	647,84
<b>TOTAL</b>		2,70	2,70	2,70		2,70	647,84	647,84	647,84	647,84

**APLICACIÓN DE REDUCCIONES Y PENALIZACIONES**

GRUPO DE PAGO	Importe Calculado	Importe prereduc.	Criterios de subvencionabilidad y compromisos	Presentación tardía	Omisión declaración	Condicionalidad	IMPORTE (Euros) PROPUESTO
VIÑEDO	647,84	647,84	0,00	0,00	0,00	0,00	647,84
<b>TOTAL</b>	647,84	647,84					647,84

**RESUMEN DE PAGOS**

	IMPORTE ( Euros )			
	PROPUESTO	FEADER (Eje 2)	MAPA	CAPADR
PROPUESTO	647,84	550,66	63,55	33,63

**RECINTOS PROPUESTOS**

REF.	REFERENCIA SIGPAC	CULTIVO	DESCRIPCIÓN CULTIVO	S/R	G.PAGO	PEND. MEDIA (%)	SUP. DEC. ADMISIBLE (ha)	SUP. COMPROM. (ha)	SUP. AJUSTADA COMPR.(1) (ha)	SUP. CONV. SIGPAC (ha)	SUP. CERTIE. (ha)	SUP. CAMPO (ha)	SUP. CAMPO DETER. CULT. DECLARADO (ha)	SUP. DEC. REDUCIDA (ha)	SUP. PROPUESTA (ha)
1700000006967089	04-057-009-00084-001	102000	VIÑEDO VINIFICACIÓN-SIN VARIEDAD	S	431	4,60	0,42	0,42	0,42		0,42			0,42	0,42
1700000006967090	04-057-009-00089-001	102000	VIÑEDO VINIFICACIÓN-SIN VARIEDAD	S	431	5,30	1,35	1,35	1,35		1,35			1,35	1,35
1700000006967091	04-057-009-00090-001	102000	VIÑEDO VINIFICACIÓN-SIN VARIEDAD	S	431	4,40	0,93	0,93	0,93		0,93			0,93	0,93

(1) Superficie declarada admisible ajustada con la superficie comprometida.  
(2) Factor de penalización valorando el alcance para el tipo de compromiso.

Puede verificar la integridad de una copia de este documento mediante la lectura del código QR adjunto o mediante el acceso a la dirección <https://ws050.juntadeandalucia.es/verificarFirma> indicando el código de VERIFICACIÓN

FIRMADO POR	JUAN JOSE SOLER GARCIA	FECHA	03/07/2024	
	ROCIO GUIJARRO MILLAN			
VERIFICACIÓN	Pk2jmGCJWUB3686MPKY7GEXJCD3GC4	PÁGINA	1069/2334	



**APELLIDOS Y NOMBRE / RAZÓN SOCIAL**

LOPEZ CABRERA FRANCISCO JESUS

**NIF**  
\*\*\*\*6803\*

**EXPEDIENTE**  
1199529

**ANUALIDAD DE PAGO**  
1ª

**IMPORTE POR ANUALIDAD**

	2023	2024	2025	2026	2027
IMPORTE MÁXIMO SUBVENCIONABLE	16.376,29 €	16.376,29 €	16.376,29 €	16.376,29 €	16.376,29 €
IMPORTE MEDIO DE TRANSFERENCIA (€/ha)	96,05 €	96,05 €	96,05 €	96,05 €	96,05 €

**RESUMEN DE UNIDADES**

Cód	GRUPO DE PAGO	Sup. Dec. Admisible (ha)	Sup. Comprometida (ha)	Sup. ajustada compromiso (1) (ha)	% sobredec.	Sup. Propuesta (ha)	Importe Declarado	Importe Topado	Importe Propuesto	Importe tras sobredec.
426	HERBÁCEOS	98,26		98,26	0,00	98,26	14.853,96	14.853,96	14.853,96	14.853,96
432	FRUTALES SECANO	7,04		7,04	0,00	7,04	1.522,33	1.522,33	1.522,33	1.522,33
434	HERBÁCEOS NO ELEGIBLES	65,19		65,19	0,00	65,19	0,00	0,00	0,00	0,00
<b>TOTAL</b>		170,49	170,49	170,49		170,49	16.376,29	16.376,29	16.376,29	16.376,29

**APLICACIÓN DE REDUCCIONES Y PENALIZACIONES**

GRUPO DE PAGO	Importe Calculado	Importe prereduc.	Criterios de subvencionabilidad y compromisos	Presentación tardía	Omisión declaración	Condicionalidad	IMPORTE (Euros)
							PROPUESTO
FRUTALES SECANO	1.522,33	1.522,33	0,00	0,00	0,00	0,00	1.522,33
HERBÁCEOS	14.853,96	14.853,96	0,00	0,00	0,00	0,00	14.853,96
HERBÁCEOS NO ELEGIBLES	0,00	0,00	0,00	0,00	0,00	0,00	0,00
<b>TOTAL</b>	16.376,29	16.376,29					16.376,29

**RESUMEN DE PAGOS**

PROPUESTO	IMPORTE (Euros)			
	PROPUESTO	FEADER (Eje 2)	MAPA	CAPADR
	16.376,29	13.919,85	1.606,51	849,93

(1) Superficie declarada admisible ajustada con la superficie comprometida.  
(2) Factor de penalización valorando el alcance para el tipo de compromiso.

Puede verificar la integridad de una copia de este documento mediante la lectura del código QR adjunto o mediante el acceso a la dirección <https://ws050.juntadeandalucia.es/verificarFirma> indicando el código de VERIFICACIÓN

FIRMADO POR	JUAN JOSE SOLER GARCIA	FECHA	03/07/2024	
	ROCIO GUIJARRO MILLAN			
VERIFICACIÓN	Pk2jmGCJWUB3686MPKY7GEXJCD3GC4	PÁGINA	1070/2334	



**RECINTOS PROPUESTOS**

REF.	REFERENCIA SIGPAC	CULTIVO	DESCRIPCIÓN CULTIVO	S/R	G.PAGO	PEND. MEDIA (%)	SUP. DEC. ADMISIBLE (ha)	SUP. COMPROM. (ha)	SUP. AJUSTADA COMPR.(1) (ha)	SUP. CONV. SIGPAC (ha)	SUP. CERTIF. (ha)	SUP. CAMPO (ha)	SUP. CAMPO DETER. CULT. DECLARADO (ha)	SUP. DEC. REDUCIDA (ha)	SUP. PROPUESTA (ha)
-76924	04-063-036-00042-001	1000	TRIGO BLANDO-SIN VARIEDAD	S	426	2,20	2,72	2,72	2,72		2,72			2,72	2,72
-769263	04-063-036-00041-001	1000	TRIGO BLANDO-SIN VARIEDAD	S	426	1,60	3,32	3,32	3,32		3,32			3,32	3,32
1700000006085602	04-063-003-00007-002	6000	CENTENO-SIN VARIEDAD	S	426	7,50	1,77	1,77	1,77		1,77			1,77	1,77
1700000006085603	04-063-003-00085-001	52079	VEZA-MARIANNA	S	426	4,60	3,29	3,29	3,29		3,29			3,29	3,29
1700000006085604	04-063-034-00013-001	5000	CEBADA-SIN VARIEDAD	S	426	1,10	10,04	10,04	10,04		10,04			10,04	10,04
1700000006085605	04-063-035-00040-001	5000	CEBADA-SIN VARIEDAD	S	426	7,30	0,28	0,28	0,28		0,28			0,28	0,28
1700000006085606	04-063-035-00039-002	5000	CEBADA-SIN VARIEDAD	S	426	6,70	0,30	0,30	0,30		0,30			0,30	0,30
1700000006085608	04-063-034-00019-001	5000	CEBADA-SIN VARIEDAD	S	426	2,00	8,31	8,31	8,31		8,31			8,31	8,31
1700000006085609	04-063-035-00038-001	5000	CEBADA-SIN VARIEDAD	S	426	3,30	3,31	3,31	3,31		3,31			3,31	3,31
1700000006085612	04-063-036-00027-001	1000	TRIGO BLANDO-SIN VARIEDAD	S	426	1,60	2,86	2,86	2,86		2,86			2,86	2,86
1700000006085614	04-063-033-00021-001	6000	CENTENO-SIN VARIEDAD	S	426	1,10	2,90	2,90	2,90		2,90			2,90	2,90
1700000006085619	04-063-037-00003-001	52079	VEZA-MARIANNA	S	426	2,60	1,22	1,22	1,22		1,22			1,22	1,22
1700000006096598	04-063-036-00010-001	1000	TRIGO BLANDO-SIN VARIEDAD	S	426	1,00	3,52	3,52	3,52		3,52			3,52	3,52
1700000006096602	04-063-033-00010-001	52079	VEZA-MARIANNA	S	426	2,40	5,06	5,06	5,06		5,06			5,06	5,06
1700000006096603	04-063-036-00001-001	5000	CEBADA-SIN VARIEDAD	S	426	0,80	5,60	5,60	5,60		5,60			5,60	5,60
1700000006096604	04-063-035-00043-001	5000	CEBADA-SIN VARIEDAD	S	426	3,00	0,99	0,99	0,99		0,99			0,99	0,99
1700000006096606	04-063-033-00006-001	52079	VEZA-MARIANNA	S	426	3,60	0,86	0,86	0,86		0,86			0,86	0,86
1700000006096607	04-063-004-00003-001	5000	CEBADA-SIN VARIEDAD	S	426	2,40	3,96	3,96	3,96		3,96			3,96	3,96
1700000006096608	04-063-037-00029-001	5000	CEBADA-SIN VARIEDAD	S	426	1,60	5,40	5,40	5,40		5,40			5,40	5,40
1700000006096610	04-063-036-00018-001	5000	CEBADA-SIN VARIEDAD	S	426	2,00	11,62	11,62	11,62		11,62			11,62	11,62
1700000006096611	04-063-036-00019-001	5000	CEBADA-SIN VARIEDAD	S	426	2,30	5,14	5,14	5,14		5,14			5,14	5,14
1700000006096612	04-063-036-00003-001	5000	CEBADA-SIN VARIEDAD	S	426	1,10	3,61	3,61	3,61		3,61			3,61	3,61
1700000006096613	04-063-036-00015-001	52079	VEZA-MARIANNA	S	426	1,20	1,67	1,67	1,67		1,67			1,67	1,67
1700000006096615	04-063-033-00022-001	5000	CEBADA-SIN VARIEDAD	S	426	1,30	1,77	1,77	1,77		1,77			1,77	1,77
1700000006096616	04-063-034-00007-001	52079	VEZA-MARIANNA	S	426	1,30	5,02	5,02	5,02		5,02			5,02	5,02
1700000006096617	04-063-033-00004-001	6000	CENTENO-SIN VARIEDAD	S	426	2,30	3,72	3,72	3,72		3,72			3,72	3,72
6865040	04-063-035-00030-002	104020	ALMENDROS-GUARA	S	432	10,30	0,16	0,16	0,16		0,16			0,16	0,16
1700000006096618	04-063-003-00003-001	104012	ALMENDROS-FELISIA	S	432	7,30	0,37	0,37	0,37		0,37			0,37	0,37
1700000006096619	04-063-035-00030-002	104020	ALMENDROS-GUARA	S	432	10,30	5,02	5,02	5,02		5,02			5,02	5,02
1700000006096620	04-063-035-00030-003	104012	ALMENDROS-FELISIA	S	432	11,60	1,49	1,49	1,49		1,49			1,49	1,49
-769262	04-063-003-00104-001	20000	BARBECHO TRADICIONAL-SIN VARIEDAD	S	434	4,20	2,36	2,36	2,36		2,36			2,36	2,36
-769261	04-063-003-00103-001	20000	BARBECHO TRADICIONAL-SIN VARIEDAD	S	434	2,20	0,08	0,08	0,08		0,08			0,08	0,08
1700000006085613	04-063-034-00009-001	20000	BARBECHO TRADICIONAL-SIN VARIEDAD	S	434	1,20	5,36	5,36	5,36		5,36			5,36	5,36
1700000006085615	04-063-034-00016-002	20000	BARBECHO TRADICIONAL-SIN VARIEDAD	S	434	1,40	10,67	10,67	10,67		10,67			10,67	10,67
1700000006085616	04-063-031-00006-002	20000	BARBECHO TRADICIONAL-SIN VARIEDAD	S	434	3,30	7,15	7,15	7,15		7,15			7,15	7,15
1700000006085618	04-063-003-00094-002	20000	BARBECHO TRADICIONAL-SIN VARIEDAD	S	434	4,30	1,12	1,12	1,12		1,12			1,12	1,12
1700000006085620	04-063-003-00091-001	20000	BARBECHO TRADICIONAL-SIN VARIEDAD	S	434	3,10	2,96	2,96	2,96		2,96			2,96	2,96
1700000006096597	04-063-034-00011-001	20000	BARBECHO TRADICIONAL-SIN VARIEDAD	S	434	1,00	24,49	24,49	24,49		24,49			24,49	24,49
1700000006096600	04-063-003-00090-001	20000	BARBECHO TRADICIONAL-SIN VARIEDAD	S	434	4,30	1,20	1,20	1,20		1,20			1,20	1,20
1700000006096601	04-063-003-00093-001	20000	BARBECHO TRADICIONAL-SIN VARIEDAD	S	434	3,70	1,63	1,63	1,63		1,63			1,63	1,63
1700000006096605	04-063-033-00007-001	20000	BARBECHO TRADICIONAL-SIN VARIEDAD	S	434	1,50	8,17	8,17	8,17		8,17			8,17	8,17

(1) Superficie declarada admisible ajustada con la superficie comprometida.  
 (2) Factor de penalización valorando el alcance para el tipo de compromiso.

Puede verificar la integridad de una copia de este documento mediante la lectura del código QR adjunto o mediante el acceso a la dirección <https://ws050.juntadeandalucia.es/verificarFirma> indicando el código de VERIFICACIÓN

FIRMADO POR	JUAN JOSE SOLER GARCIA	FECHA	03/07/2024	
	ROCIO GUIJARRO MILLAN			
VERIFICACIÓN	Pk2jmGCJWUB3686MPKY7GEXJCD3GC4	PÁGINA	1071/2334	



**APELLIDOS Y NOMBRE / RAZÓN SOCIAL**

LOPEZ CASTAÑO CORPUS

**NIF**  
\*\*\*9043\*

**EXPEDIENTE**  
1256502

**ANUALIDAD DE PAGO**

1ª

**IMPORTE POR ANUALIDAD**

	2023	2024	2025	2026	2027
IMPORTE MÁXIMO SUBVENCIONABLE	384,91 €	384,91 €	384,91 €	384,91 €	384,91 €
IMPORTE MEDIO DE TRANSFERENCIA (€/ha)	216,24 €	216,24 €	216,24 €	216,24 €	216,24 €

**RESUMEN DE UNIDADES**

Cód	GRUPO DE PAGO	Sup. Dec. Admisible (ha)	Sup. Comprometida (ha)	Sup. ajustada compromiso (1) (ha)	% sobredec.	Sup. Propuesta (ha)	Importe Declarado	Importe Topado	Importe Propuesto	Importe tras sobredec.
432	FRUTALES SECANO	1,78		1,78	0,00	1,78	384,91	384,91	384,91	384,91
<b>TOTAL</b>		1,78	1,78	1,78		1,78	384,91	384,91	384,91	384,91

**APLICACIÓN DE REDUCCIONES Y PENALIZACIONES**

GRUPO DE PAGO	Importe Calculado	Importe prereduc.	Criterios de subvencionabilidad y compromisos	Presentación tardía	Omisión declaración	Condicionality	IMPORTE (Euros) PROPUESTO
FRUTALES SECANO	384,91	384,91	0,00	0,00	0,00	0,00	384,91
<b>TOTAL</b>	384,91	384,91					384,91

**RESUMEN DE PAGOS**

	IMPORTE ( Euros )		
	PROPUESTO	FEADER (Eje 2)	MAPA
PROPUESTO	384,91	327,17	37,76
			CAPADR
			19,98

**RECINTOS PROPUESTOS**

REF.	REFERENCIA SIGPAC	CULTIVO	DESCRIPCIÓN CULTIVO	S/R	G.PAGO	PEND. MEDIA (%)	SUP. DEC. ADMISIBLE (ha)	SUP. COMPROM. (ha)	SUP. AJUSTADA COMPROM. (1) (ha)	SUP. CONV. SIGPAC (ha)	SUP. CERTIE (ha)	SUP. CAMPO (ha)	SUP. CAMPO DETER. CULT. DECLARADO (ha)	SUP. DEC. REDUCIDA (ha)	SUP. PROPUESTA (ha)
1700000005470877	04-083-001-00098-002	104022	ALMENDROS-LARGUETA	S	432	11,60	1,78	1,78	1,78		1,78			1,78	1,78

**INCIDENCIAS**

**INCIDENCIA DESCRIPCIÓN**

100422 Recinto declarado por error para una operación de la 6503, que se ha corregido de oficio desmarcando la operación incorrecta, de acuerdo con la fecha de inscripción del recinto en la producción ecológica.  
 Ref:1700000005470877 Recinto:04-083-001-00098-00002 Cultivo:104022 ALMENDROS-LARGUETA Secano

(1) Superficie declarada admisible ajustada con la superficie comprometida.  
 (2) Factor de penalización valorando el alcance para el tipo de compromiso.

Puede verificar la integridad de una copia de este documento mediante la lectura del código QR adjunto o mediante el acceso a la dirección <a href="https://ws050.juntadeandalucia.es/verificarFirma">https://ws050.juntadeandalucia.es/verificarFirma</a> indicando el código de VERIFICACIÓN				
FIRMADO POR	JUAN JOSE SOLER GARCIA	FECHA	03/07/2024	
	ROCIO GUIJARRO MILLAN			
VERIFICACIÓN	Pk2jmGCJWUB3686MPKY7GEXJCD3GC4	PÁGINA	1072/2334	



**APELLIDOS Y NOMBRE / RAZÓN SOCIAL**

LOPEZ COBO ISAIAS

**NIF**  
\*\*\*\*8316\*

**EXPEDIENTE**  
1285008

**ANUALIDAD DE PAGO**  
1ª

**IMPORTE POR ANUALIDAD**

	2023	2024	2025	2026	2027
IMPORTE MÁXIMO SUBVENCIONABLE	361,79 €	361,79 €	361,79 €	361,79 €	361,79 €
IMPORTE MEDIO DE TRANSFERENCIA (€/ha)	253,00 €	253,00 €	253,00 €	253,00 €	253,00 €

**RESUMEN DE UNIDADES**

Cód	GRUPO DE PAGO	Sup. Dec. Admisible (ha)	Sup. Comprometida (ha)	Sup. ajustada compromiso (1) (ha)	% sobredec.	Sup. Propuesta (ha)	Importe Declarado	Importe Topado	Importe Propuesto	Importe tras sobredec.
430	HORTÍCOLAS	1,43		1,43	0,00	1,43	361,79	361,79	361,79	361,79
<b>TOTAL</b>		1,43	1,43	1,43		1,43	361,79	361,79	361,79	361,79

**APLICACIÓN DE REDUCCIONES Y PENALIZACIONES**

GRUPO DE PAGO	Importe Calculado	Importe prereduc.	Criterios de subvencionabilidad y compromisos	Presentación tardía	Omisión declaración	Condicionality	IMPORTE (Euros) PROPUESTO
HORTÍCOLAS	361,79	361,79	0,00	0,00	0,00	0,00	361,79
<b>TOTAL</b>	361,79	361,79					361,79

**RESUMEN DE PAGOS**

PROPUESTO	IMPORTE (Euros)			
	PROPUESTO	FEADER (Eje 2)	MAPA	CAPADR
PROPUESTO	361,79	307,52	35,49	18,78

**RECINTOS PROPUESTOS**

REF.	REFERENCIA SIGPAC	CULTIVO	DESCRIPCIÓN CULTIVO	S/R	G.PAGO	PEND. MEDIA (%)	SUP. DEC. ADMISIBLE (ha)	SUP. COMPROM. (ha)	SUP. AJUSTADA COMPROM. (1) (ha)	SUP. CONV. SIGPAC (ha)	SUP. CERTIE. (ha)	SUP. CAMPO (ha)	SUP. CAMPO DETER. CULT. DECLARADO (ha)	SUP. DEC. REDUCIDA (ha)	SUP. PROPUESTA (ha)
7075088	04-104-029-00026-001	165000	PEPINO-SIN VARIEDAD	R	430	2,20	1,43	1,43	1,43		1,43			1,43	1,43

(1) Superficie declarada admisible ajustada con la superficie comprometida.  
(2) Factor de penalización valorando el alcance para el tipo de compromiso.

Puede verificar la integridad de una copia de este documento mediante la lectura del código QR adjunto o mediante el acceso a la dirección <https://ws050.juntadeandalucia.es/verificarFirma> indicando el código de VERIFICACIÓN

FIRMADO POR	JUAN JOSE SOLER GARCIA	FECHA	03/07/2024	
	ROCIO GUIJARRO MILLAN			
VERIFICACIÓN	Pk2jmGCJWUB3686MPKY7GEXJCD3GC4	PÁGINA	1073/2334	



<u>APELLIDOS Y NOMBRE / RAZÓN SOCIAL</u>	<u>NIF</u>	<u>EXPEDIENTE</u>	<u>ANUALIDAD DE PAGO</u>		
LOPEZ DIAZ MIGUEL	****7894*	1116945	1ª		
<b>IMPORTE POR ANUALIDAD</b>					
	<b>2023</b>	<b>2024</b>	<b>2025</b>	<b>2026</b>	<b>2027</b>
<b>IMPORTE MÁXIMO SUBVENCIONABLE</b>	2.789,26 €	2.789,26 €	2.789,26 €	2.789,26 €	2.789,26 €
<b>IMPORTE MEDIO DE TRANSFERENCIA (€/ha)</b>	326,99 €	326,99 €	326,99 €	326,99 €	326,99 €

**RESUMEN DE UNIDADES**

<u>Cód</u>	<u>GRUPO DE PAGO</u>	<u>Sup. Admisible (ha)</u>	<u>Sup. Comprometida (ha)</u>	<u>Sup. ajustada compromiso (1) (ha)</u>	<u>% sobredec.</u>	<u>Sup. Propuesta (ha)</u>	<u>Importe Declarado</u>	<u>Importe Topado</u>	<u>Importe Propuesto</u>	<u>Importe tras sobredec.</u>
429	OLIVAR	1,90		1,90	0,00	1,90	471,01	471,01	471,01	471,01
433	FRUTALES REGADÍO	6,63		6,63	0,00	6,63	2.318,25	2.318,25	2.318,25	2.318,25
<b>TOTAL</b>		8,53	8,53	8,53		8,53	2.789,26	2.789,26	2.789,26	2.789,26

**APLICACIÓN DE REDUCCIONES Y PENALIZACIONES**

<u>GRUPO DE PAGO</u>	<u>Importe Calculado</u>	<u>Importe prereduc.</u>	<u>Criterios de subvencionabilidad y compromisos</u>	<u>Presentación tardía</u>	<u>Omisión declaración</u>	<u>Condicionabilidad</u>	<u>PROPUUESTO (Euros)</u>
FRUTALES REGADÍO	2.318,25	2.318,25	0,00	0,00	0,00	0,00	2.318,25
OLIVAR	471,01	471,01	0,00	0,00	0,00	0,00	471,01
<b>TOTAL</b>	2.789,26	2.789,26					2.789,26

**RESUMEN DE PAGOS**

	<u>IMPORTE ( Euros )</u>			
	<u>PROPUESTO</u>	<u>FEADER (Eje 2)</u>	<u>MAPA</u>	<u>CAPADR</u>
<b>PROPUESTO</b>	2.789,26	2.370,87	273,63	144,76

**RECINTOS PROPUESTOS**

<u>REF.</u>	<u>REFERENCIA SIGPAC</u>	<u>CULTIVO DESCRIPCIÓN CULTIVO</u>	<u>S/R G.PAGO</u>	<u>PEND. MEDIA (%)</u>	<u>SUP. ADMISIBLE (ha)</u>	<u>SUP. COMPROM. (ha)</u>	<u>SUP. AJUSTADA COMPR.(1) (ha)</u>	<u>SUP. CONV. SIGPAC (ha)</u>	<u>SUP. CERTIF. (ha)</u>	<u>SUP. CAMPO (ha)</u>	<u>SUP. CAMPO DETER. CULT. DECLARADO (ha)</u>	<u>SUP. DEC. REDUCIDA (ha)</u>	<u>SUP. PROPUESTA (ha)</u>
170000006049874	04-098-080-00015-012	101194 OLIVAR-LECHIN DE GRANADA	R	429	19,60	0,03	0,03	0,03	0,03			0,03	0,03
170000006049875	04-098-024-00002-020	101194 OLIVAR-LECHIN DE GRANADA	R	429	8,90	0,04	0,04	0,04	0,04			0,04	0,04
170000006049876	04-098-024-00002-008	101194 OLIVAR-LECHIN DE GRANADA	R	429	10,90	0,62	0,62	0,62	0,62			0,62	0,62
170000006049877	04-098-024-00002-021	101194 OLIVAR-LECHIN DE GRANADA	R	429	10,80	0,06	0,06	0,06	0,06			0,06	0,06
170000006049878	04-098-025-00021-001	101194 OLIVAR-LECHIN DE GRANADA	R	429	31,00	0,85	0,85	0,85	0,85			0,85	0,85
170000006049879	04-098-080-00015-011	101194 OLIVAR-LECHIN DE GRANADA	R	429	9,20	0,07	0,07	0,07	0,07			0,07	0,07
170000006049880	04-098-080-00006-002	101194 OLIVAR-LECHIN DE GRANADA	R	429	24,10	0,16	0,16	0,16	0,16			0,16	0,16
170000006049881	04-098-080-00015-008	101194 OLIVAR-LECHIN DE GRANADA	R	429	9,40	0,01	0,01	0,01	0,01			0,01	0,01
170000006049882	04-098-080-00015-024	101194 OLIVAR-LECHIN DE GRANADA	R	429	12,10	0,01	0,01	0,01	0,01			0,01	0,01
170000006049883	04-098-081-00039-002	101194 OLIVAR-LECHIN DE GRANADA	R	429	3,90	0,05	0,05	0,05	0,05			0,05	0,05
170000006049883	04-098-025-00009-010	104007 ALMENDROS-COMUNA	R	433	22,60	0,08	0,08	0,08	0,08			0,08	0,08
170000006049884	04-098-024-00002-002	104007 ALMENDROS-COMUNA	R	433	8,90	0,60	0,60	0,60	0,60			0,60	0,60
170000006049885	04-098-024-00002-018	104007 ALMENDROS-COMUNA	R	433	10,30	0,26	0,26	0,26	0,26			0,26	0,26
170000006049886	04-098-024-00002-017	104007 ALMENDROS-COMUNA	R	433	8,90	0,18	0,18	0,18	0,18			0,18	0,18
170000006049887	04-098-080-00015-018	104007 ALMENDROS-COMUNA	R	433	13,60	0,09	0,09	0,09	0,09			0,09	0,09
170000006049888	04-098-080-00015-016	104007 ALMENDROS-COMUNA	R	433	7,60	0,33	0,33	0,33	0,33			0,33	0,33
170000006049890	04-098-080-00015-014	104007 ALMENDROS-COMUNA	R	433	25,40	0,07	0,07	0,07	0,07			0,07	0,07
170000006049891	04-098-080-00015-015	104007 ALMENDROS-COMUNA	R	433	5,70	0,06	0,06	0,06	0,06			0,06	0,06
170000006049892	04-098-080-00015-002	104007 ALMENDROS-COMUNA	R	433	8,10	0,38	0,38	0,38	0,38			0,38	0,38
170000006049894	04-098-080-00015-019	104007 ALMENDROS-COMUNA	R	433	11,70	0,06	0,06	0,06	0,06			0,06	0,06
170000006049895	04-098-080-00016-001	104007 ALMENDROS-COMUNA	R	433	7,50	0,09	0,09	0,09	0,09			0,09	0,09
170000006049896	04-098-080-00015-021	104007 ALMENDROS-COMUNA	R	433	8,20	0,06	0,06	0,06	0,06			0,06	0,06
170000006049897	04-098-024-00002-004	104007 ALMENDROS-COMUNA	R	433	11,00	0,47	0,47	0,47	0,47			0,47	0,47
170000006049898	04-098-024-00002-015	104007 ALMENDROS-COMUNA	R	433	10,30	0,11	0,11	0,11	0,11			0,11	0,11
170000006049899	04-098-025-00009-002	104007 ALMENDROS-COMUNA	R	433	16,30	3,05	3,05	3,05	3,05			3,05	3,05
170000006049900	04-098-024-00002-019	104007 ALMENDROS-COMUNA	R	433	14,00	0,10	0,10	0,10	0,10			0,10	0,10
170000006049901	04-098-024-00002-016	104007 ALMENDROS-COMUNA	R	433	13,80	0,06	0,06	0,06	0,06			0,06	0,06
170000006049902	04-098-081-00039-001	104007 ALMENDROS-COMUNA	R	433	6,70	0,34	0,34	0,34	0,34			0,34	0,34
170000006049903	04-098-024-00002-007	104007 ALMENDROS-COMUNA	R	433	12,70	0,11	0,11	0,11	0,11			0,11	0,11
170000006049904	04-098-080-00015-022	104007 ALMENDROS-COMUNA	R	433	7,40	0,13	0,13	0,13	0,13			0,13	0,13

(1) Superficie declarada admisible ajustada con la superficie comprometida.  
 (2) Factor de penalización valorando el alcance para el tipo de compromiso.

Puede verificar la integridad de una copia de este documento mediante la lectura del código QR adjunto o mediante el acceso a la dirección <a href="https://ws050.juntadeandalucia.es/verificarFirma">https://ws050.juntadeandalucia.es/verificarFirma</a> indicando el código de VERIFICACIÓN					
FIRMADO POR	JUAN JOSE SOLER GARCIA		FECHA		03/07/2024
	ROCIO GUIJARRO MILLAN				
VERIFICACIÓN	Pk2jmGcJWUB3686MPKY7GEXJCD3GC4		PÁGINA		1074/2334



**INCIDENCIAS**

**INCIDENCIA DESCRIPCIÓN**

- 226 Recinto abandonado según SIGPAC por el que solicita alguna ayuda/práctica.  
Ref:-1282991 Recinto:04-098-080-00015-00026 Cultivo:104007 ALMENDROS-COMUNA Regadío
- 248 Verifica que los recintos declarados con sistema de explotación regadío corresponden realmente a regadío según SIGPAC.  
Ref:-1282991 Recinto:04-098-080-00015-00026 Cultivo:104007 ALMENDROS-COMUNA Regadío  
Ref:-1282992 Recinto:04-098-080-00015-00027 Cultivo:104007 ALMENDROS-COMUNA Regadío
- 100424 Solicita recinto que no está comprometido para la operación.  
Ref:1700000006049893 Recinto:04-098-080-00015-00010 Cultivo:104007 ALMENDROS-COMUNA Secano  
Ref:-1282991 Recinto:04-098-080-00015-00026 Cultivo:104007 ALMENDROS-COMUNA Regadío  
Ref:-1282992 Recinto:04-098-080-00015-00027 Cultivo:104007 ALMENDROS-COMUNA Regadío

(1) Superficie declarada admisible ajustada con la superficie comprometida.  
(2) Factor de penalización valorando el alcance para el tipo de compromiso.

Puede verificar la integridad de una copia de este documento mediante la lectura del código QR adjunto o mediante el acceso a la dirección <https://ws050.juntadeandalucia.es/verificarFirma> indicando el código de VERIFICACIÓN

FIRMADO POR	JUAN JOSE SOLER GARCIA	FECHA	03/07/2024	
	ROCIO GUIJARRO MILLAN			
VERIFICACIÓN	Pk2jmGCJWUB3686MPKY7GEXJCD3GC4	PÁGINA	1075/2334	



<u>APELLIDOS Y NOMBRE / RAZÓN SOCIAL</u>	<u>NIF</u>	<u>EXPEDIENTE</u>	<u>ANUALIDAD DE PAGO</u>
LOPEZ FAJARDO JULIAN	****8750*	1250717	

**RESUMEN DE PAGOS**

	<u>IMPORTE (Euros)</u>			
	<u>PROPUESTO</u>	<u>FEADER (Eje 2)</u>	<u>MAPA</u>	<u>CAPADR</u>
PROPUESTO	0,00	0,00	0,00	0,00

**INCIDENCIAS**

**INCIDENCIA DESCRIPCIÓN**

7162	Se advierte que en el impreso DATOS DE RECINTOS no está consignada la operación solicitada en el impreso SOLICITA LINEAS DE AYUDA DE DESARROLLO RURAL.
101008	Expediente sin compromisos vigentes. Operación:6503.2

(1) Superficie declarada admisible ajustada con la superficie comprometida.  
(2) Factor de penalización valorando el alcance para el tipo de compromiso.

Puede verificar la integridad de una copia de este documento mediante la lectura del código QR adjunto o mediante el acceso a la dirección <a href="https://ws050.juntadeandalucia.es/verificarFirma">https://ws050.juntadeandalucia.es/verificarFirma</a> indicando el código de VERIFICACIÓN				
FIRMADO POR	JUAN JOSE SOLER GARCIA	FECHA	03/07/2024	
	ROCIO GUIJARRO MILLAN			
VERIFICACIÓN	Pk2jmGCJWUB3686MPKY7GEXJCD3GC4	PÁGINA	1076/2334	





**APELLIDOS Y NOMBRE / RAZÓN SOCIAL**

LOPEZ FERNANDEZ ANTONIA

**NIF**

\*\*\*\*3616\*

**EXPEDIENTE**

1050325

**ANUALIDAD DE PAGO**

1ª

**IMPORTES POR ANUALIDAD**

	2023	2024	2025	2026	2027
IMPORTE MÁXIMO SUBVENCIONABLE	1.073,46 €	1.073,46 €	1.073,46 €	1.073,46 €	1.073,46 €
IMPORTE MEDIO DE TRANSFERENCIA (€/ha)	349,66 €	349,66 €	349,66 €	349,66 €	349,66 €

**RESUMEN DE UNIDADES**

Cód	GRUPO DE PAGO	Sup. Dec. Admisible (ha)	Sup. Comprometida (ha)	Sup. ajustada compromiso (1) (ha)	% sobredec.	Sup. Propuesta (ha)	Importe Declarado	Importe Topado	Importe Propuesto	Importe tras sobredec.
433	FRUTALES REGADÍO	3,07		3,07	0,00	3,07	1.073,46	1.073,46	1.073,46	1.073,46
<b>TOTAL</b>		3,07	3,07	3,07		3,07	1.073,46	1.073,46	1.073,46	1.073,46

**APLICACIÓN DE REDUCCIONES Y PENALIZACIONES**

GRUPO DE PAGO	Importe Calculado	Importe prerreduc.	Criterios de subvencionabilidad y compromisos	Presentación tardía	Omisión declaración	Condicionalidad	IMPORTE (Euros) PROPUESTO
FRUTALES REGADÍO	1.073,46	1.073,46	0,00	0,00	0,00	0,00	1.073,46
<b>TOTAL</b>	1.073,46	1.073,46					1.073,46

**RESUMEN DE PAGOS**

	IMPORTE (Euros)			
	PROPUESTO	FEADER (Eje 2)	MAPA	CAPADR
PROPUESTO	1.073,46	912,44	105,31	55,71

**RECINTOS PROPUESTOS**

REF.	REFERENCIA SIGPAC	CULTIVO	DESCRIPCIÓN CULTIVO	S/R	G.PAGO	PEND. MEDIA (%)	SUP. DEC. ADMISIBLE (ha)	SUP. COMPROM. (ha)	SUP. AJUSTADA COMPROM. (1) (ha)	SUP. CONV. SIGPAC (ha)	SUP. CERTIE (ha)	SUP. CAMPO (ha)	SUP. CAMPO DETER. CULT. DECLARADO (ha)	SUP. DEC. REDUCIDA (ha)	SUP. PROPUESTA (ha)
170000006942982	04-103-012-00125-001	206316	NARANJO-WASHINGTON	R	433	2,90	0,37	0,37	0,37		0,37			0,37	0,37
170000006942983	04-103-015-00195-001	206316	NARANJO-WASHINGTON	R	433	4,30	0,12	0,12	0,12		0,12			0,12	0,12
170000006942984	04-103-015-00314-001	206316	NARANJO-WASHINGTON	R	433	1,30	0,45	0,45	0,45		0,45			0,45	0,45
170000006942985	04-103-015-00142-002	206316	NARANJO-WASHINGTON	R	433	5,40	0,43	0,43	0,43		0,43			0,43	0,43
170000006942986	04-103-015-00192-001	206316	NARANJO-WASHINGTON	R	433	8,20	0,16	0,16	0,16		0,16			0,16	0,16
170000006942993	04-103-014-00225-001	206316	NARANJO-WASHINGTON	R	433	2,90	0,12	0,12	0,12		0,12			0,12	0,12
170000006942994	04-103-012-00131-001	206316	NARANJO-WASHINGTON	R	433	2,30	0,24	0,24	0,24		0,24			0,24	0,24
170000006942995	04-103-014-00227-001	206316	NARANJO-WASHINGTON	R	433	2,30	0,15	0,15	0,15		0,15			0,15	0,15
170000006942996	04-103-014-00230-001	206316	NARANJO-WASHINGTON	R	433	2,80	0,05	0,05	0,05		0,05			0,05	0,05
170000006942997	04-103-015-00137-002	206316	NARANJO-WASHINGTON	R	433	3,40	0,60	0,60	0,60		0,60			0,60	0,60
170000006942998	04-103-014-00319-001	206316	NARANJO-WASHINGTON	R	433	2,50	0,38	0,38	0,38		0,38			0,38	0,38

(1) Superficie declarada admisible ajustada con la superficie comprometida.  
(2) Factor de penalización valorando el alcance para el tipo de compromiso.

Puede verificar la integridad de una copia de este documento mediante la lectura del código QR adjunto o mediante el acceso a la dirección <https://ws050.juntadeandalucia.es/verificarFirma> indicando el código de VERIFICACIÓN

FIRMADO POR	JUAN JOSE SOLER GARCIA	FECHA	03/07/2024	
	ROCIO GUIJARRO MILLAN			
VERIFICACIÓN	Pk2jmGCJWUB3686MPKY7GEXJCD3GC4	PÁGINA	1077/2334	



**INCIDENCIAS**

**INCIDENCIA DESCRIPCIÓN**

- 226 Recinto abandonado según SIGPAC por el que solicita alguna ayuda/práctica.  
 Ref:170000006942991 Recinto:04-103-015-00129-00001 Cultivo:207004 LIMONERO-VERNA Regadío  
 Ref:170000006942987 Recinto:04-103-015-00319-00001 Cultivo:206316 NARANJO-WASHINGTON Regadío  
 Ref:-554576 Recinto:04-103-015-00319-00004 Cultivo:206316 NARANJO-WASHINGTON Regadío
- 100400 Recinto con cultivo, variedad, régimen de explotación o uso Siggac no compatible con la operación solicitada ( Anexo IV.I Cultivos y variedades elegibles para las Intervenciones. Orden de 28 de marzo de 2023 ).  
 Ref:-1057281 Recinto:04-103-015-00193-00001 Cultivo:206316 NARANJO-WASHINGTON Secano Uso:CI
- 100402 Recinto solicitado no forma parte de ningún organismo de control autorizado para la producción ecológica en Andalucía o fecha de inscripción posterior al plazo establecido ( Anexo I. Criterios de Subvencionabilidad. Orden 28 de marzo de 2023 ).  
 Ref:-554574 Recinto:04-103-014-00230-00003 Cultivo:101010 OLIVAR-PICUAL Regadío  
 Ref:-554575 Recinto:04-103-015-00319-00003 Cultivo:101010 OLIVAR-PICUAL Regadío
- 100406 Grupo de cultivo declarado en el recinto no coincide con el grupo de cultivo existente en el organismo de control autorizado para la producción ecológica en Andalucía ( Anexo I. Criterios de Subvencionabilidad. Orden 28 de marzo de 2023 ).  
 Ref:-554574 Recinto:04-103-014-00230-00003 Cultivo:101010 OLIVAR-PICUAL Regadío Grupo de SIPEA:FRUTALES  
 Ref:-554575 Recinto:04-103-015-00319-00003 Cultivo:101010 OLIVAR-PICUAL Regadío Grupo de SIPEA:FRUTALES
- 100424 Solicita recinto que no está comprometido para la operación.  
 Ref:-554574 Recinto:04-103-014-00230-00003 Cultivo:101010 OLIVAR-PICUAL Regadío  
 Ref:170000006942991 Recinto:04-103-015-00129-00001 Cultivo:207004 LIMONERO-VERNA Regadío  
 Ref:-1057281 Recinto:04-103-015-00193-00001 Cultivo:206316 NARANJO-WASHINGTON Secano  
 Ref:170000006942987 Recinto:04-103-015-00319-00001 Cultivo:206316 NARANJO-WASHINGTON Regadío  
 Ref:-554575 Recinto:04-103-015-00319-00003 Cultivo:101010 OLIVAR-PICUAL Regadío  
 Ref:-554576 Recinto:04-103-015-00319-00004 Cultivo:206316 NARANJO-WASHINGTON Regadío

(1) Superficie declarada admisible ajustada con la superficie comprometida.  
 (2) Factor de penalización valorando el alcance para el tipo de compromiso.

Puede verificar la integridad de una copia de este documento mediante la lectura del código QR adjunto o mediante el acceso a la dirección <a href="https://ws050.juntadeandalucia.es/verificarFirma">https://ws050.juntadeandalucia.es/verificarFirma</a> indicando el código de VERIFICACIÓN				
FIRMADO POR	JUAN JOSE SOLER GARCIA	FECHA	03/07/2024	
	ROCIO GUIJARRO MILLAN			
VERIFICACIÓN	Pk2jmGCJWUB3686MPKY7GEXJCD3GC4	PÁGINA	1078/2334	



**APELLIDOS Y NOMBRE / RAZÓN SOCIAL**

LOPEZ FERNANDEZ JUAN RAFAEL

**NIF**  
\*\*\*\*8420\*

**EXPEDIENTE**  
1182048

**ANUALIDAD DE PAGO**

1ª

**IMPORTE POR ANUALIDAD**

	2023	2024	2025	2026	2027
IMPORTE MÁXIMO SUBVENCIONABLE	472,04 €	472,04 €	472,04 €	472,04 €	472,04 €
IMPORTE MEDIO DE TRANSFERENCIA (€/ha)	349,66 €	349,66 €	349,66 €	349,66 €	349,66 €

**RESUMEN DE UNIDADES**

Cód	GRUPO DE PAGO	Sup. Dec. Admisible (ha)	Sup. Comprometida (ha)	Sup. ajustada compromiso (1) (ha)	% sobredec.	Sup. Propuesta (ha)	Importe Declarado	Importe Topado	Importe Propuesto	Importe tras sobredec.
433	FRUTALES REGADÍO	1,35		1,35	0,00	1,35	472,04	472,04	472,04	472,04
<b>TOTAL</b>		1,35	1,35	1,35		1,35	472,04	472,04	472,04	472,04

**APLICACIÓN DE REDUCCIONES Y PENALIZACIONES**

GRUPO DE PAGO	Importe Calculado	Importe prereduc.	Criterios de subvencionabilidad y compromisos	Presentación tardía	Omisión declaración	Condicionalidad	IMPORTE (Euros) PROPUESTO
FRUTALES REGADÍO	472,04	472,04	0,00	0,00	0,00	0,00	472,04
<b>TOTAL</b>	472,04	472,04					472,04

**RESUMEN DE PAGOS**

	IMPORTE ( Euros )			
	PROPUESTO	FEADER (Eje 2)	MAPA	CAPADR
PROPUESTO	472,04	401,23	46,31	24,50

**RECINTOS PROPUESTOS**

REF.	REFERENCIA SIGPAC	CULTIVO	DESCRIPCIÓN CULTIVO	S/R	G.PAGO	PEND. MEDIA (%)	SUP. DEC. ADMISIBLE (ha)	SUP. COMPROM. (ha)	SUP. AJUSTADA COMPR.(1) (ha)	SUP. CONV. SIGPAC (ha)	SUP. CERTIE. (ha)	SUP. CAMPO (ha)	SUP. CAMPO DETER. CULT. DECLARADO (ha)	SUP. DEC. REDUCIDA (ha)	SUP. PROPUESTA (ha)
1700000004535462	04-024-002-00024-001	206004	NARANJO-NAVELINA	R	433	8,70	0,26	0,26	0,26		0,26			0,26	0,26
1700000004535463	04-024-002-00057-001	206004	NARANJO-NAVELINA	R	433	2,50	0,68	0,68	0,68		0,68			0,68	0,68
1700000004535465	04-024-002-00113-001	209200	MANDARINO-MANDARINO COMÚN	R	433	2,00	0,41	0,41	0,41		0,41			0,41	0,41

(1) Superficie declarada admisible ajustada con la superficie comprometida.  
(2) Factor de penalización valorando el alcance para el tipo de compromiso.

Puede verificar la integridad de una copia de este documento mediante la lectura del código QR adjunto o mediante el acceso a la dirección <https://ws050.juntadeandalucia.es/verificarFirma> indicando el código de VERIFICACIÓN

FIRMADO POR	JUAN JOSE SOLER GARCIA	FECHA	03/07/2024	
	ROCIO GUIJARRO MILLAN			
VERIFICACIÓN	Pk2jmGCJWUB3686MPKY7GEXJCD3GC4	PÁGINA	1079/2334	



**APELLIDOS Y NOMBRE / RAZÓN SOCIAL**

LOPEZ GALERA JUANA MARIA

**NIF**

\*\*\*\*2616\*

**EXPEDIENTE**

1265068

**ANUALIDAD DE PAGO**

1ª

**IMPORTE POR ANUALIDAD**

	2023	2024	2025	2026	2027
IMPORTE MÁXIMO SUBVENCIONABLE	8.578,24 €	8.578,24 €	8.578,24 €	8.578,24 €	8.578,24 €
IMPORTE MEDIO DE TRANSFERENCIA (€/ha)	216,24 €	216,24 €	216,24 €	216,24 €	216,24 €

**RESUMEN DE UNIDADES**

Cód	GRUPO DE PAGO	Sup. Dec. Admisible (ha)	Sup. Comprometida (ha)	Sup. ajustada compromiso (I) (ha)	% sobredec.	Sup. Propuesta (ha)	Importe Declarado	Importe Topado	Importe Propuesto	Importe tras sobredec.
432	FRUTALES SECANO	40,14		39,67	0,00	39,67	8.578,24	8.578,24	8.578,24	8.578,24
<b>TOTAL</b>		40,14	39,67	39,67		39,67	8.578,24	8.578,24	8.578,24	8.578,24

**APLICACIÓN DE REDUCCIONES Y PENALIZACIONES**

GRUPO DE PAGO	Importe Calculado	Importe prerreduc.	Criterios de subvencionabilidad y compromisos	Presentación tardía	Omisión declaración	Condicionalidad	IMPORTE (Euros) PROPUESTO
FRUTALES SECANO	8.578,24	8.578,24	0,00	0,00	0,00	0,00	8.578,24
<b>TOTAL</b>	8.578,24	8.578,24					8.578,24

**RESUMEN DE PAGOS**

	IMPORTE (Euros)			
	PROPUESTO	FEADER (Eje 2)	MAPA	CAPADR
PROPUESTO	8.578,24	7.291,50	841,53	445,21

**RECINTOS PROPUESTOS**

REF.	REFERENCIA SIGPAC	CULTIVO	DESCRIPCIÓN CULTIVO	S/R	G.PAGO	PEND. MEDIA (%)	SUP. DEC. ADMISIBLE (ha)	SUP. COMPROM. (ha)	SUP. AJUSTADA COMPROM. (I) (ha)	SUP. CONV. SIGPAC (ha)	SUP. CERTIE. (ha)	SUP. CAMPO (ha)	SUP. CAMPO DETER. CULT. DECLARADO (ha)	SUP. DEC. REDUCIDA (ha)	SUP. PROPUESTA (ha)
-1575675	04-070-002-00049-002	104020	ALMENDROS-GUARA	S	432	11,30	0,25	0,25	0,25		0,25			0,25	0,25
-1574852	04-070-002-00049-002	104047	ALMENDROS-ABUNDANCIA	S	432	11,30	0,27	0,27	0,27		0,27			0,27	0,27
-1574700	04-070-009-00096-003	104020	ALMENDROS-GUARA	S	432	15,00	0,15	0,15	0,15		0,15			0,15	0,15
-1574698	04-070-009-00096-003	104043	ALMENDROS-VAIRO	S	432	15,00	0,12	0,12	0,12		0,12			0,12	0,12
-1574651	04-070-002-00049-002	104020	ALMENDROS-GUARA	S	432	11,30	11,60	11,60	11,60		11,60			11,60	11,60
-102101	04-070-002-00054-004	104020	ALMENDROS-GUARA	S	432	18,20	3,45	3,45	3,45		3,45			3,45	3,45
1700000006660392	04-070-009-00118-002	104020	ALMENDROS-GUARA	S	432	16,20	1,24	1,24	1,24		1,24			1,24	1,24
1700000006660393	04-070-009-00110-001	104020	ALMENDROS-GUARA	S	432	4,10	0,83	0,83	0,83		0,83			0,83	0,83
1700000006660394	04-070-036-00017-005	104020	ALMENDROS-GUARA	S	432	18,50	0,12	0,12	0,12		0,12			0,12	0,12
1700000006660399	04-070-009-00106-001	104020	ALMENDROS-GUARA	S	432	15,30	6,84	6,37	6,37		6,37			6,37	6,37
1700000006660401	04-070-036-00017-007	104020	ALMENDROS-GUARA	S	432	17,00	0,39	0,39	0,39		0,39			0,39	0,39
1700000006660402	04-070-002-00186-001	104020	ALMENDROS-GUARA	S	432	9,70	3,05	3,05	3,05		3,05			3,05	3,05
1700000006660407	04-070-036-00017-001	104020	ALMENDROS-GUARA	S	432	16,20	0,55	0,55	0,55		0,55			0,55	0,55
1700000006660408	04-070-002-00054-001	104020	ALMENDROS-GUARA	S	432	7,70	4,04	4,04	4,04		4,04			4,04	4,04
1700000006660411	04-070-009-00057-002	104020	ALMENDROS-GUARA	S	432	19,30	0,46	0,46	0,46		0,46			0,46	0,46
1700000006660419	04-070-009-00096-003	104020	ALMENDROS-GUARA	S	432	15,00	6,78	6,78	6,78		6,78			6,78	6,78

(1) Superficie declarada admisible ajustada con la superficie comprometida.  
 (2) Factor de penalización valorando el alcance para el tipo de compromiso.

Puede verificar la integridad de una copia de este documento mediante la lectura del código QR adjunto o mediante el acceso a la dirección <https://ws050.juntadeandalucia.es/verificarFirma> indicando el código de VERIFICACIÓN

FIRMADO POR	JUAN JOSE SOLER GARCIA	FECHA	03/07/2024	
	ROCIO GUIJARRO MILLAN			
VERIFICACIÓN	Pk2jmGCJWUB3686MPKY7GEXJCD3GC4	PÁGINA	1080/2334	




**INCIDENCIAS**

**INCIDENCIA DESCRIPCIÓN**

- 100421 Recinto declarado por error para una operación de la 6503, que se ha corregido de oficio marcando la operación correcta, de acuerdo con la fecha de inscripción del recinto en la producción ecológica.  
Ref:-1574700 Recinto:04-070-009-00096-00003 Cultivo:104020 ALMENDROS-GUARA Secano  
Ref:-1574698 Recinto:04-070-009-00096-00003 Cultivo:104043 ALMENDROS-VAIRO Secano
- 100422 Recinto declarado por error para una operación de la 6503, que se ha corregido de oficio desmarcando la operación incorrecta, de acuerdo con la fecha de inscripción del recinto en la producción ecológica.  
Ref:-1574651 Recinto:04-070-002-00049-00002 Cultivo:104020 ALMENDROS-GUARA Secano  
Ref:1700000006660408 Recinto:04-070-002-00054-00001 Cultivo:104020 ALMENDROS-GUARA Secano  
Ref:-102101 Recinto:04-070-002-00054-00004 Cultivo:104020 ALMENDROS-GUARA Secano  
Ref:1700000006660402 Recinto:04-070-002-00186-00001 Cultivo:104020 ALMENDROS-GUARA Secano  
Ref:1700000006660411 Recinto:04-070-009-00057-00002 Cultivo:104020 ALMENDROS-GUARA Secano  
Ref:1700000006660419 Recinto:04-070-009-00096-00003 Cultivo:104020 ALMENDROS-GUARA Secano  
Ref:1700000006660399 Recinto:04-070-009-00106-00001 Cultivo:104020 ALMENDROS-GUARA Secano  
Ref:1700000006660393 Recinto:04-070-009-00110-00001 Cultivo:104020 ALMENDROS-GUARA Secano  
Ref:1700000006660392 Recinto:04-070-009-00118-00002 Cultivo:104020 ALMENDROS-GUARA Secano  
Ref:1700000006660407 Recinto:04-070-036-00017-00001 Cultivo:104020 ALMENDROS-GUARA Secano  
Ref:1700000006660394 Recinto:04-070-036-00017-00005 Cultivo:104020 ALMENDROS-GUARA Secano  
Ref:5251254 Recinto:04-070-036-00017-00006 Cultivo:101010 OLIVAR-PICUAL Secano  
Ref:1700000006660401 Recinto:04-070-036-00017-00007 Cultivo:104020 ALMENDROS-GUARA Secano  
Ref:5251251 Recinto:04-070-036-00017-00008 Cultivo:101010 OLIVAR-PICUAL Secano  
Ref:1700000006660389 Recinto:04-070-036-00017-00010 Cultivo:101010 OLIVAR-PICUAL Secano
- 100424 Solicita recinto que no está comprometido para la operación.  
Ref:5251254 Recinto:04-070-036-00017-00006 Cultivo:101010 OLIVAR-PICUAL Secano  
Ref:5251251 Recinto:04-070-036-00017-00008 Cultivo:101010 OLIVAR-PICUAL Secano  
Ref:1700000006660389 Recinto:04-070-036-00017-00010 Cultivo:101010 OLIVAR-PICUAL Secano

(1) Superficie declarada admisible ajustada con la superficie comprometida.  
(2) Factor de penalización valorando el alcance para el tipo de compromiso.

Puede verificar la integridad de una copia de este documento mediante la lectura del código QR adjunto o mediante el acceso a la dirección <a href="https://ws050.juntadeandalucia.es/verificarFirma">https://ws050.juntadeandalucia.es/verificarFirma</a> indicando el código de VERIFICACIÓN				
FIRMADO POR	JUAN JOSE SOLER GARCIA ROCIO GUIJARRO MILLAN	FECHA	03/07/2024	
VERIFICACIÓN	Pk2jmGCJWUB3686MPKY7GEXJCD3GC4	PÁGINA	1081/2334	



<u>APELLIDOS Y NOMBRE / RAZÓN SOCIAL</u>	<u>NIF</u>	<u>EXPEDIENTE</u>	<u>ANUALIDAD DE PAGO</u>		
LOPEZ GALLARDO ANTONIO	****2726*	1008239	1ª		
<b>IMPORTE POR ANUALIDAD</b>					
	<b>2023</b>	<b>2024</b>	<b>2025</b>	<b>2026</b>	<b>2027</b>
<b>IMPORTE MÁXIMO SUBVENCIONABLE</b>	2.426,21 €	2.426,21 €	2.426,21 €	2.426,21 €	2.426,21 €
<b>IMPORTE MEDIO DE TRANSFERENCIA (€/ha)</b>	216,24 €	216,24 €	216,24 €	216,24 €	216,24 €

**RESUMEN DE UNIDADES**

<u>Cód</u>	<u>GRUPO DE PAGO</u>	<u>Sup. Dec. Admisible (ha)</u>	<u>Sup. Comprometida (ha)</u>	<u>Sup. ajustada compromiso (1) (ha)</u>	<u>% sobredec.</u>	<u>Sup. Propuesta (ha)</u>	<u>Importe Declarado</u>	<u>Importe Topado</u>	<u>Importe Propuesto</u>	<u>Importe tras sobredec.</u>
432	FRUTALES SECANO	11,22		11,22	0,00	11,22	2.426,21	2.426,21	2.426,21	2.426,21
<b>TOTAL</b>		11,22	11,22	11,22		11,22	2.426,21	2.426,21	2.426,21	2.426,21

**APLICACIÓN DE REDUCCIONES Y PENALIZACIONES**

<u>GRUPO DE PAGO</u>	<u>Importe Calculado</u>	<u>Importe prereduc.</u>	<u>Criterios de subvencionabilidad y compromisos</u>	<u>Presentación tardía</u>	<u>Omisión declaración</u>	<u>Condicionabilidad</u>	<u>IMPORTE (Euros) PROPUESTO</u>
FRUTALES SECANO	2.426,21	2.426,21	0,00	0,00	0,00	0,00	2.426,21
<b>TOTAL</b>	2.426,21	2.426,21					2.426,21

**RESUMEN DE PAGOS**

	<u>IMPORTE (Euros)</u>			
	<u>PROPUESTO</u>	<u>FEADER (Eje 2)</u>	<u>MAPA</u>	<u>CAPADR</u>
<b>PROPUESTO</b>	2.426,21	2.062,28	238,01	125,92

**RECINTOS PROPUESTOS**

<u>REF.</u>	<u>REFERENCIA SIGPAC</u>	<u>CULTIVO DESCRIPCIÓN CULTIVO</u>	<u>S/R G.PAGO</u>	<u>PEND. MEDIA (€)</u>	<u>SUP. DEC. ADMISIBLE (ha)</u>	<u>SUP. COMPROM. (ha)</u>	<u>SUP. AJUSTADA COMPROM. (1) (ha)</u>	<u>SUP. CONV. SIGPAC (ha)</u>	<u>SUP. CERTIE (ha)</u>	<u>SUP. CAMPO (ha)</u>	<u>SUP. CAMPO DETER. CULT. DECLARADO (ha)</u>	<u>SUP. DEC. REDUCIDA (ha)</u>	<u>SUP. PROPUESTA (ha)</u>
170000002773675	04-019-004-00219-002	104024 ALMENDROS-MARCONA	S 432	20,00	1,09	1,09	1,09		1,09			1,09	1,09
170000002773676	04-019-007-00337-001	104024 ALMENDROS-MARCONA	S 432	33,20	0,38	0,38	0,38		0,38			0,38	0,38
170000002773677	04-019-007-00393-001	104024 ALMENDROS-MARCONA	S 432	32,70	0,89	0,89	0,89		0,89			0,89	0,89
170000002773678	04-019-004-00219-008	104024 ALMENDROS-MARCONA	S 432	18,80	0,60	0,60	0,60		0,60			0,60	0,60
170000002773679	04-019-011-00009-002	104024 ALMENDROS-MARCONA	S 432	26,50	2,26	2,26	2,26		2,26			2,26	2,26
170000002773680	04-019-011-00009-006	104024 ALMENDROS-MARCONA	S 432	36,10	0,32	0,32	0,32		0,32			0,32	0,32
170000002773681	04-019-007-00395-001	104024 ALMENDROS-MARCONA	S 432	24,70	0,14	0,14	0,14		0,14			0,14	0,14
170000002773682	04-019-007-00396-001	104024 ALMENDROS-MARCONA	S 432	19,00	0,24	0,24	0,24		0,24			0,24	0,24
170000002773683	04-019-011-00013-003	104024 ALMENDROS-MARCONA	S 432	35,90	1,17	1,17	1,17		1,17			1,17	1,17
170000002773684	04-019-011-00013-004	104024 ALMENDROS-MARCONA	S 432	40,30	0,20	0,20	0,20		0,20			0,20	0,20
170000002773685	04-019-011-00021-005	104024 ALMENDROS-MARCONA	S 432	29,90	0,27	0,27	0,27		0,27			0,27	0,27
170000002773686	04-019-011-00013-001	104024 ALMENDROS-MARCONA	S 432	36,80	1,15	1,15	1,15		1,15			1,15	1,15
170000002773687	04-019-007-00341-001	104024 ALMENDROS-MARCONA	S 432	17,40	0,11	0,11	0,11		0,11			0,11	0,11
170000002773688	04-019-007-00343-001	104024 ALMENDROS-MARCONA	S 432	29,70	0,09	0,09	0,09		0,09			0,09	0,09
170000002773689	04-019-007-00338-001	104024 ALMENDROS-MARCONA	S 432	34,40	0,37	0,37	0,37		0,37			0,37	0,37
170000002773692	04-019-011-00032-004	104024 ALMENDROS-MARCONA	S 432	28,10	0,19	0,19	0,19		0,19			0,19	0,19
170000002773693	04-019-011-00027-001	104024 ALMENDROS-MARCONA	S 432	34,50	0,26	0,26	0,26		0,26			0,26	0,26
170000002773694	04-019-011-00021-007	104024 ALMENDROS-MARCONA	S 432	19,60	0,44	0,44	0,44		0,44			0,44	0,44
170000002773695	04-019-011-00021-006	104024 ALMENDROS-MARCONA	S 432	36,50	0,52	0,52	0,52		0,52			0,52	0,52
170000002773696	04-019-011-00055-001	104024 ALMENDROS-MARCONA	S 432	32,50	0,17	0,17	0,17		0,17			0,17	0,17
170000002773697	04-019-007-00350-001	104024 ALMENDROS-MARCONA	S 432	37,80	0,05	0,05	0,05		0,05			0,05	0,05
170000002773698	04-019-007-00352-001	104024 ALMENDROS-MARCONA	S 432	29,10	0,07	0,07	0,07		0,07			0,07	0,07
170000002773699	04-019-011-00032-005	104024 ALMENDROS-MARCONA	S 432	45,40	0,24	0,24	0,24		0,24			0,24	0,24

**INCIDENCIAS**

**INCIDENCIA DESCRIPCIÓN**

- 100402 Recinto solicitado no forma parte de ningún organismo de control autorizado para la producción ecológica en Andalucía o fecha de inscripción posterior al plazo establecido ( Anexo I. Criterios de Subvencionabilidad. Orden 28 de marzo de 2023 ). Ref:-907553 Recinto:04-019-011-00032-00010 Cultivo:104024 ALMENDROS-MARCONA Secano
- 100424 Solicita recinto que no está comprometido para la operación. Ref:-907553 Recinto:04-019-011-00032-00010 Cultivo:104024 ALMENDROS-MARCONA Secano

(1) Superficie declarada admisible ajustada con la superficie comprometida.  
(2) Factor de penalización valorando el alcance para el tipo de compromiso.

Puede verificar la integridad de una copia de este documento mediante la lectura del código QR adjunto o mediante el acceso a la dirección <a href="https://ws050.juntadeandalucia.es/verificarFirma">https://ws050.juntadeandalucia.es/verificarFirma</a> indicando el código de VERIFICACIÓN				
FIRMADO POR	JUAN JOSE SOLER GARCIA	FECHA	03/07/2024	
	ROCIO GUIJARRO MILLAN			
VERIFICACIÓN	Pk2jmGCJWUB3686MPKY7GEXJCD3GC4	PÁGINA	1082/2334	



**APELLIDOS Y NOMBRE / RAZÓN SOCIAL**

LOPEZ GARCIA EUSEBIO

**NIF**  
\*\*\*\*6403\*

**EXPEDIENTE**  
1092692

**ANUALIDAD DE PAGO**  
1ª

**IMPORTE POR ANUALIDAD**

	2023	2024	2025	2026	2027
IMPORTE MÁXIMO SUBVENCIONABLE	2.024,01 €	2.024,01 €	2.024,01 €	2.024,01 €	2.024,01 €
IMPORTE MEDIO DE TRANSFERENCIA (€/ha)	216,24 €	216,24 €	216,24 €	216,24 €	216,24 €

**RESUMEN DE UNIDADES**

Cód	GRUPO DE PAGO	Sup. Dec. Admisible (ha)	Sup. Comprometida (ha)	Sup. ajustada compromiso (I) (ha)	% sobredec.	Sup. Propuesta (ha)	Importe Declarado	Importe Topado	Importe Propuesto	Importe tras sobredec.
432	FRUTALES SECANO	9,36		9,36	0,00	9,36	2.024,01	2.024,01	2.024,01	2.024,01
<b>TOTAL</b>		9,36	9,36	9,36		9,36	2.024,01	2.024,01	2.024,01	2.024,01

**APLICACIÓN DE REDUCCIONES Y PENALIZACIONES**

GRUPO DE PAGO	Importe Calculado	Importe prereduc.	Criterios de subvencionabilidad y compromisos	Presentación tardía	Omisión declaración	Condicionalidad	IMPORTE (Euros) PROPUESTO
FRUTALES SECANO	2.024,01	2.024,01	0,00	0,00	0,00	0,00	2.024,01
<b>TOTAL</b>	2.024,01	2.024,01					2.024,01

**RESUMEN DE PAGOS**

	IMPORTE (Euros)			
	PROPUESTO	FEADER (Eje 2)	MAPA	CAPADR
PROPUESTO	2.024,01	1.720,41	198,56	105,04

**RECINTOS PROPUESTOS**

REF.	REFERENCIA SIGPAC	CULTIVO	DESCRIPCIÓN CULTIVO	S/R	G.PAGO	PEND. MEDIA (%)	SUP. DEC. ADMISIBLE (ha)	SUP. COMPROM. (ha)	SUP. AJUSTADA COMPROM. (I) (ha)	SUP. CONV. SIGPAC (ha)	SUP. CERTIE (ha)	SUP. CAMPO (ha)	SUP. CAMPO DETER. CULT. DECLARADO (ha)	SUP. DEC. REDUCIDA (ha)	SUP. PROPUESTA (ha)
1700000004878110	04-098-074-00009-001	104020	ALMENDROS-GUARA	S	432	13,80	1,13	1,13	1,13		1,13			1,13	1,13
1700000004878111	04-098-084-00138-001	104022	ALMENDROS-LARGUETA	S	432	21,90	4,57	4,57	4,57		4,57			4,57	4,57
1700000004878112	04-098-074-00049-001	104024	ALMENDROS-MARCONA	S	432	13,10	3,32	3,32	3,32		3,32			3,32	3,32
1700000004878113	04-098-084-00139-001	104022	ALMENDROS-LARGUETA	S	432	18,80	0,34	0,34	0,34		0,34			0,34	0,34

(1) Superficie declarada admisible ajustada con la superficie comprometida.  
(2) Factor de penalización valorando el alcance para el tipo de compromiso.

Puede verificar la integridad de una copia de este documento mediante la lectura del código QR adjunto o mediante el acceso a la dirección <https://ws050.juntadeandalucia.es/verificarFirma> indicando el código de VERIFICACIÓN

FIRMADO POR	JUAN JOSE SOLER GARCIA	FECHA	03/07/2024	
	ROCIO GUIJARRO MILLAN			
VERIFICACIÓN	Pk2jmGCJWUB3686MPKY7GEXJCD3GC4	PÁGINA	1083/2334	



**APELLIDOS Y NOMBRE / RAZÓN SOCIAL**

LOPEZ GARCIA JOSE MANUEL

**NIF**

\*\*\*\*6800\*

**EXPEDIENTE**

1110645

**ANUALIDAD DE PAGO**

1ª

**IMPORTE POR ANUALIDAD**

	2023	2024	2025	2026	2027
IMPORTE MÁXIMO SUBVENCIONABLE	7.421,36 €	7.421,36 €	7.421,36 €	7.421,36 €	7.421,36 €
IMPORTE MEDIO DE TRANSFERENCIA (€/ha)	216,24 €	216,24 €	216,24 €	216,24 €	216,24 €

**RESUMEN DE UNIDADES**

Cód	GRUPO DE PAGO	Sup. Dec. Admisible (ha)	Sup. Comprometida (ha)	Sup. ajustada compromiso (1) (ha)	% sobredec.	Sup. Propuesta (ha)	Importe Declarado	Importe Topado	Importe Propuesto	Importe tras sobredec.
432	FRUTALES SECANO	34,32		34,32	0,00	34,32	7.421,36	7.421,36	7.421,36	7.421,36
<b>TOTAL</b>		34,32	34,32	34,32		34,32	7.421,36	7.421,36	7.421,36	7.421,36

**APLICACIÓN DE REDUCCIONES Y PENALIZACIONES**

GRUPO DE PAGO	Importe Calculado	Importe prerreduc.	Criterios de subvencionabilidad y compromisos	Presentación tardía	Omisión declaración	Condicionalidad	IMPORTE (Euros) PROPUESTO
FRUTALES SECANO	7.421,36	7.421,36	0,00	0,00	0,00	0,00	7.421,36
<b>TOTAL</b>	7.421,36	7.421,36					7.421,36

**RESUMEN DE PAGOS**

	IMPORTE (Euros)			
	PROPUESTO	FEADER (Eje 2)	MAPA	CAPADR
PROPUESTO	7.421,36	6.308,16	728,04	385,16

**RECINTOS PROPUESTOS**

REF.	REFERENCIA SIGPAC	CULTIVO/DESCRIPCIÓN CULTIVO	S/R	G.PAGO	PEND. MEDIA (€)	SUP. DEC. ADMISIBLE (ha)	SUP. COMPROM. (ha)	SUP. AJUSTADA COMPROM. (1) (ha)	SUP. CONV. SIGPAC (ha)	SUP. CERTIE (ha)	SUP. CAMPO (ha)	SUP. CAMPO DETER. CULT. DECLARADO (ha)	SUP. DEC. REDUCIDA (ha)	SUP. PROPUESTA (ha)
-1266949	04-099-038-00090-024	104007 ALMENDROS-COMUNA	S	432	22,50	0,01	0,01	0,01		0,01			0,01	0,01
-1266948	04-099-038-00090-023	104007 ALMENDROS-COMUNA	S	432	21,40	0,01	0,01	0,01		0,01			0,01	0,01
-1266946	04-099-038-00090-021	104007 ALMENDROS-COMUNA	S	432	27,20	0,02	0,02	0,02		0,02			0,02	0,02
-1266945	04-099-038-00090-020	104007 ALMENDROS-COMUNA	S	432	19,90	0,02	0,02	0,02		0,02			0,02	0,02
-1266936	04-099-037-00056-010	104057 ALMENDROS-AVIJOR	S	432	24,20	0,04	0,04	0,04		0,04			0,04	0,04
-1266935	04-099-037-00056-009	104057 ALMENDROS-AVIJOR	S	432	25,70	0,08	0,08	0,08		0,08			0,08	0,08
-54661	04-099-038-06001-063	104025 ALMENDROS-MARINADA	S	432	8,70	0,03	0,03	0,03		0,03			0,03	0,03
4108356	04-099-038-00096-010	104020 ALMENDROS-GUARA	S	432	12,30	5,10	5,10	5,10		5,10			5,10	5,10
1700000005185446	04-099-038-00070-011	104007 ALMENDROS-COMUNA	S	432	14,00	0,27	0,27	0,27		0,27			0,27	0,27
1700000005185447	04-099-038-00070-027	104007 ALMENDROS-COMUNA	S	432	15,00	0,17	0,17	0,17		0,17			0,17	0,17
1700000005185448	04-099-038-06001-037	104025 ALMENDROS-MARINADA	S	432	8,10	0,16	0,16	0,16		0,16			0,16	0,16
1700000005185449	04-099-038-00090-003	104025 ALMENDROS-MARINADA	S	432	17,00	0,02	0,02	0,02		0,02			0,02	0,02
1700000005185450	04-099-038-06001-045	104025 ALMENDROS-MARINADA	S	432	11,20	0,22	0,22	0,22		0,22			0,22	0,22
1700000005185451	04-099-038-00081-007	104057 ALMENDROS-AVIJOR	S	432	14,10	2,45	2,45	2,45		2,45			2,45	2,45
1700000005185452	04-099-038-00095-005	104025 ALMENDROS-MARINADA	S	432	13,30	0,60	0,60	0,60		0,60			0,60	0,60
1700000005185453	04-099-038-00096-011	104025 ALMENDROS-MARINADA	S	432	14,10	0,74	0,74	0,74		0,74			0,74	0,74
1700000005185454	04-099-038-06001-055	104025 ALMENDROS-MARINADA	S	432	5,50	0,55	0,55	0,55		0,55			0,55	0,55
1700000005185455	04-099-038-00070-026	104057 ALMENDROS-AVIJOR	S	432	9,80	0,24	0,24	0,24		0,24			0,24	0,24
1700000005185456	04-099-038-00070-031	104025 ALMENDROS-MARINADA	S	432	7,60	0,64	0,64	0,64		0,64			0,64	0,64
1700000005185457	04-099-038-00090-004	104025 ALMENDROS-MARINADA	S	432	12,20	0,23	0,23	0,23		0,23			0,23	0,23
1700000005185458	04-099-038-06001-042	104025 ALMENDROS-MARINADA	S	432	7,30	0,49	0,49	0,49		0,49			0,49	0,49
1700000005185461	04-099-038-06001-032	104020 ALMENDROS-GUARA	S	432	6,40	0,44	0,44	0,44		0,44			0,44	0,44
1700000005185462	04-099-038-06001-033	104057 ALMENDROS-AVIJOR	S	432	7,40	0,21	0,21	0,21		0,21			0,21	0,21
1700000005185480	04-099-035-00063-001	104020 ALMENDROS-GUARA	S	432	17,50	0,42	0,42	0,42		0,42			0,42	0,42
1700000005185481	04-099-038-00070-021	104020 ALMENDROS-GUARA	S	432	9,80	0,12	0,12	0,12		0,12			0,12	0,12
1700000005185482	04-099-038-00090-016	104020 ALMENDROS-GUARA	S	432	15,30	2,19	2,19	2,19		2,19			2,19	2,19
1700000005185483	04-099-035-00065-001	104026 ALMENDROS-MARTA	S	432	9,30	0,53	0,53	0,53		0,53			0,53	0,53
1700000005185484	04-099-035-00065-003	104007 ALMENDROS-COMUNA	S	432	10,10	2,48	2,48	2,48		2,48			2,48	2,48
1700000005185485	04-099-038-00070-003	104020 ALMENDROS-GUARA	S	432	15,00	7,65	7,65	7,65		7,65			7,65	7,65
1700000005185486	04-099-038-00081-006	104020 ALMENDROS-GUARA	S	432	15,30	4,26	4,26	4,26		4,26			4,26	4,26
1700000005185487	04-099-037-00003-001	104020 ALMENDROS-GUARA	S	432	20,90	0,97	0,97	0,97		0,97			0,97	0,97
1700000005185488	04-099-037-00056-004	104007 ALMENDROS-COMUNA	S	432	10,90	2,96	2,96	2,96		2,96			2,96	2,96

(1) Superficie declarada admisible ajustada con la superficie comprometida.  
(2) Factor de penalización valorando el alcance para el tipo de compromiso.

Puede verificar la integridad de una copia de este documento mediante la lectura del código QR adjunto o mediante el acceso a la dirección <https://ws050.juntadeandalucia.es/verificarFirma> indicando el código de VERIFICACIÓN

FIRMADO POR	JUAN JOSE SOLER GARCIA	FECHA	03/07/2024	
	ROCIO GUIJARRO MILLAN			
VERIFICACIÓN	Pk2jmGCJWUB3686MPKY7GEXJCD3GC4	PÁGINA	1084/2334	





**APELLIDOS Y NOMBRE / RAZÓN SOCIAL**

LOPEZ GAZQUEZ ANA

**NIF**  
\*\*\*\*8598\*

**EXPEDIENTE**  
1029503

**ANUALIDAD DE PAGO**  
1ª

**IMPORTE POR ANUALIDAD**

	2023	2024	2025	2026	2027
IMPORTE MÁXIMO SUBVENCIONABLE	419,51 €	419,51 €	419,51 €	419,51 €	419,51 €
IMPORTE MEDIO DE TRANSFERENCIA (€/ha)	216,24 €	216,24 €	216,24 €	216,24 €	216,24 €

**RESUMEN DE UNIDADES**

Cód	GRUPO DE PAGO	Sup. Dec. Admisible (ha)	Sup. Comprometida (ha)	Sup. ajustada compromiso (I) (ha)	% sobredec.	Sup. Propuesta (ha)	Importe Declarado	Importe Topado	Importe Propuesto	Importe tras sobredec.
432	FRUTALES SECANO	1,94		1,94	0,00	1,94	419,51	419,51	419,51	419,51
<b>TOTAL</b>		1,94	1,94	1,94		1,94	419,51	419,51	419,51	419,51

**APLICACIÓN DE REDUCCIONES Y PENALIZACIONES**

GRUPO DE PAGO	Importe Calculado	Importe prereduc.	Criterios de subvencionabilidad y compromisos	Presentación tardía	Omisión declaración	Condicionalidad	IMPORTE (Euros) PROPUESTO
FRUTALES SECANO	419,51	419,51	0,00	0,00	0,00	0,00	419,51
<b>TOTAL</b>	419,51	419,51					419,51

**RESUMEN DE PAGOS**

	IMPORTE ( Euros )			
	PROPUESTO	FEADER (Eje 2)	MAPA	CAPADR
PROPUESTO	419,51	356,58	41,15	21,78

**RECINTOS PROPUESTOS**

REF.	REFERENCIA SIGPAC	CULTIVO	DESCRIPCIÓN CULTIVO	S/R	G.PAGO	PEND. MEDIA (%)	SUP. DEC. ADMISIBLE (ha)	SUP. COMPROM. (ha)	SUP. AJUSTADA COMPROM. (I) (ha)	SUP. CONV. SIGPAC (ha)	SUP. CERTIE. (ha)	SUP. CAMPO (ha)	SUP. CAMPO DETER. CULT. DECLARADO (ha)	SUP. DEC. REDUCIDA (ha)	SUP. PROPUESTA (ha)
1700000005043070	04-099-014-00095-002	104024	ALMENDROS-MARCONA	S	432	29,80	0,17	0,17	0,17		0,17			0,17	0,17
1700000005043071	04-099-014-00129-003	104024	ALMENDROS-MARCONA	S	432	28,90	0,35	0,35	0,35		0,35			0,35	0,35
1700000005043072	04-099-014-00101-001	104024	ALMENDROS-MARCONA	S	432	36,70	1,25	1,25	1,25		1,25			1,25	1,25
1700000005043073	04-099-014-00129-004	104024	ALMENDROS-MARCONA	S	432	25,70	0,04	0,04	0,04		0,04			0,04	0,04
1700000005043074	04-099-014-00095-003	104024	ALMENDROS-MARCONA	S	432	29,90	0,13	0,13	0,13		0,13			0,13	0,13

(1) Superficie declarada admisible ajustada con la superficie comprometida.  
(2) Factor de penalización valorando el alcance para el tipo de compromiso.

Puede verificar la integridad de una copia de este documento mediante la lectura del código QR adjunto o mediante el acceso a la dirección <https://ws050.juntadeandalucia.es/verificarFirma> indicando el código de VERIFICACIÓN

FIRMADO POR	JUAN JOSE SOLER GARCIA	FECHA	03/07/2024	
	ROCIO GUIJARRO MILLAN			
VERIFICACIÓN	Pk2jmGCJWUB3686MPKY7GEXJCD3GC4	PÁGINA	1085/2334	



**APELLIDOS Y NOMBRE / RAZÓN SOCIAL**

LOPEZ GAZQUEZ ISABEL

**NIF**  
\*\*\*\*0457\*

**EXPEDIENTE**  
1156651

**ANUALIDAD DE PAGO**  
1ª

**IMPORTE POR ANUALIDAD**

	2023	2024	2025	2026	2027
IMPORTE MÁXIMO SUBVENCIONABLE	2.910,59 €	2.910,59 €	2.910,59 €	2.910,59 €	2.910,59 €
IMPORTE MEDIO DE TRANSFERENCIA (€/ha)	216,24 €	216,24 €	216,24 €	216,24 €	216,24 €

**RESUMEN DE UNIDADES**

Cód	GRUPO DE PAGO	Sup. Admisible (ha)	Sup. Comprometida (ha)	Sup. ajustada compromiso (1) (ha)	% sobredec.	Sup. Propuesta (ha)	Importe Declarado	Importe Topado	Importe Propuesto	Importe tras sobredec.
432	FRUTALES SECANO	13,46		13,46	0,00	13,46	2.910,59	2.910,59	2.910,59	2.910,59
<b>TOTAL</b>		13,46	13,46	13,46		13,46	2.910,59	2.910,59	2.910,59	2.910,59

**APLICACIÓN DE REDUCCIONES Y PENALIZACIONES**

GRUPO DE PAGO	Importe Calculado	Importe prerreduc.	Importe subvencionabilidad y compromisos	Presentación tardía	Omisión declaración	Condicionabilidad	IMPORTE (Euros) PROPUESTO
FRUTALES SECANO	2.910,59	2.910,59	0,00	0,00	0,00	0,00	2.910,59
<b>TOTAL</b>	2.910,59	2.910,59					2.910,59

**RESUMEN DE PAGOS**

	IMPORTE (Euros)			
	PROPUESTO	FEADER (Eje 2)	MAPA	CAPADR
PROPUESTO	2.910,59	2.474,00	285,53	151,06

**RECINTOS PROPUESTOS**

REF.	REFERENCIA SIGPAC	CULTIVO DESCRIPCIÓN CULTIVO	S/R	G.PAGO	PEND. MEDIA (t/ha)	SUP. DEC. ADMISIBLE (ha)	SUP. COMPROM. (ha)	SUP. AJUSTADA COMPROM. (1) (ha)	SUP. CONV. SIGPAC (ha)	SUP. CERTIE (ha)	SUP. CAMPO (ha)	SUP. CAMPO DETER. CULT. DECLARADO (ha)	SUP. DEC. REDUCIDA (ha)	SUP. PROPUESTA (ha)
-1031050	04-099-046-00306-006	104024	S	432	32,30	0,20	0,20	0,20		0,20			0,20	0,20
-1031049	04-099-046-00306-004	104024	S	432	37,00	0,02	0,02	0,02		0,02			0,02	0,02
-745270	04-099-013-00001-001	104057	S	432	27,50	2,52	2,52	2,52		2,52			2,52	2,52
170000002968392	04-099-013-00001-001	104020	S	432	27,50	3,82	3,82	3,82		3,82			3,82	3,82
170000002968394	04-099-046-00306-003	104024	S	432	31,00	2,54	2,54	2,54		2,54			2,54	2,54
170000002968395	04-099-013-00016-001	104018	S	432	31,60	0,24	0,24	0,24		0,24			0,24	0,24
170000002968396	04-099-013-00015-001	104018	S	432	25,90	0,17	0,17	0,17		0,17			0,17	0,17
170000002968397	04-099-014-00128-001	104024	S	432	33,90	0,55	0,55	0,55		0,55			0,55	0,55
170000002968398	04-099-014-00095-003	104024	S	432	29,90	0,05	0,05	0,05		0,05			0,05	0,05
170000002968399	04-099-046-00306-002	104024	S	432	38,70	0,28	0,28	0,28		0,28			0,28	0,28
170000002968400	04-099-015-00569-002	104020	S	432	28,40	0,34	0,34	0,34		0,34			0,34	0,34
170000002968401	04-099-014-00049-005	104020	S	432	32,10	1,43	1,43	1,43		1,43			1,43	1,43
170000002968402	04-099-013-00101-001	104024	S	432	27,80	0,20	0,20	0,20		0,20			0,20	0,20
170000002968403	04-099-013-00099-002	104024	S	432	23,20	0,04	0,04	0,04		0,04			0,04	0,04
170000002968404	04-099-014-00055-003	104020	S	432	37,70	0,89	0,89	0,89		0,89			0,89	0,89
170000002968405	04-099-014-00055-006	104020	S	432	17,30	0,07	0,07	0,07		0,07			0,07	0,07
170000002968406	04-099-013-00123-001	104024	S	432	36,70	0,06	0,06	0,06		0,06			0,06	0,06
170000002968407	04-099-013-00105-001	104024	S	432	40,40	0,04	0,04	0,04		0,04			0,04	0,04

**INCIDENCIAS**

**INCIDENCIA DESCRIPCIÓN**

- 100402 Recinto solicitado no forma parte de ningún organismo de control autorizado para la producción ecológica en Andalucía o fecha de inscripción posterior al plazo establecido ( Anexo I. Criterios de Subvencionabilidad. Orden 28 de marzo de 2023 ). Ref:170000002968393 Recinto:04-099-013-00001-00009 Cultivo:104020 ALMENDROS-GUARA Secano
- 100424 Solicita recinto que no está comprometido para la operación. Ref:170000002968393 Recinto:04-099-013-00001-00009 Cultivo:104020 ALMENDROS-GUARA Secano

(1) Superficie declarada admisible ajustada con la superficie comprometida.  
(2) Factor de penalización valorando el alcance para el tipo de compromiso.

Puede verificar la integridad de una copia de este documento mediante la lectura del código QR adjunto o mediante el acceso a la dirección <https://ws050.juntadeandalucia.es/verificarFirma> indicando el código de VERIFICACIÓN

FIRMADO POR	JUAN JOSE SOLER GARCIA	FECHA	03/07/2024
	ROCIO GUIJARRO MILLAN		
VERIFICACIÓN	Pk2jmGCJWUB3686MPKY7GEXJCD3GC4	PÁGINA	1086/2334





**APELLIDOS Y NOMBRE / RAZÓN SOCIAL**

LOPEZ GEA VIRGILIO

**NIF**  
\*\*\*0784\*

**EXPEDIENTE**  
1118997

**ANUALIDAD DE PAGO**

1ª

**IMPORTE POR ANUALIDAD**

	2023	2024	2025	2026	2027
IMPORTE MÁXIMO SUBVENCIONABLE	5.338,97 €	5.338,97 €	5.338,97 €	5.338,97 €	5.338,97 €
IMPORTE MEDIO DE TRANSFERENCIA (€/ha)	216,24 €	216,24 €	216,24 €	216,24 €	216,24 €

**RESUMEN DE UNIDADES**

Cód	GRUPO DE PAGO	Sup. Dec. Admisible (ha)	Sup. Comprometida (ha)	Sup. ajustada compromiso (I) (ha)	% sobredec.	Sup. Propuesta (ha)	Importe Declarado	Importe Topado	Importe Propuesto	Importe tras sobredec.
432	FRUTALES SECANO	24,69		24,69	0,00	24,69	5.338,97	5.338,97	5.338,97	5.338,97
<b>TOTAL</b>		24,69	24,69	24,69		24,69	5.338,97	5.338,97	5.338,97	5.338,97

**APLICACIÓN DE REDUCCIONES Y PENALIZACIONES**

GRUPO DE PAGO	Importe Calculado	Importe prereduc.	Criterios de subvencionabilidad y compromisos	Presentación tardía	Omisión declaración	Condicionalidad	IMPORTE (Euros) PROPUESTO
FRUTALES SECANO	5.338,97	5.338,97	0,00	0,00	0,00	0,00	5.338,97
<b>TOTAL</b>	5.338,97	5.338,97					5.338,97

**RESUMEN DE PAGOS**

	IMPORTE (Euros)			
	PROPUESTO	FEADER (Eje 2)	MAPA	CAPADR
PROPUESTO	5.338,97	4.538,12	523,75	277,10

**RECINTOS PROPUESTOS**

REF.	REFERENCIA SIGPAC	CULTIVO	DESCRIPCIÓN CULTIVO	S/R	G.PAGO	PEND. MEDIA (%)	SUP. DEC. ADMISIBLE (ha)	SUP. COMPROM. (ha)	SUP. AJUSTADA COMPROM. (I) (ha)	SUP. CONV. SIGPAC (ha)	SUP. CERTIE (ha)	SUP. CAMPO (ha)	SUP. CAMPO DETER. CULT. DECLARADO (ha)	SUP. DEC. REDUCIDA (ha)	SUP. PROPUESTA (ha)
-801312	04-099-017-00236-007	104020	ALMENDROS-GUARA	S	432	19,50	7,57	7,57	7,57		7,57			7,57	7,57
1700000005813390	04-099-017-00236-009	104020	ALMENDROS-GUARA	S	432	20,70	4,47	4,47	4,47		4,47			4,47	4,47
1700000005813392	04-099-017-00236-012	104057	ALMENDROS-AVIJOR	S	432	13,80	0,26	0,26	0,26		0,26			0,26	0,26
1700000005813393	04-099-014-00051-001	104020	ALMENDROS-GUARA	S	432	26,60	3,31	3,31	3,31		3,31			3,31	3,31
1700000005813394	04-099-015-00020-002	104020	ALMENDROS-GUARA	S	432	26,50	9,08	9,08	9,08		9,08			9,08	9,08

(1) Superficie declarada admisible ajustada con la superficie comprometida.  
(2) Factor de penalización valorando el alcance para el tipo de compromiso.

Puede verificar la integridad de una copia de este documento mediante la lectura del código QR adjunto o mediante el acceso a la dirección <https://ws050.juntadeandalucia.es/verificarFirma> indicando el código de VERIFICACIÓN

FIRMADO POR	JUAN JOSE SOLER GARCIA	FECHA	03/07/2024	
	ROCIO GUIJARRO MILLAN			
VERIFICACIÓN	Pk2jmGCJWUB3686MPKY7GEXJCD3GC4	PÁGINA	1087/2334	



**APELLIDOS Y NOMBRE / RAZÓN SOCIAL**

LOPEZ GONZALEZ ANA

**NIF**  
\*\*\*\*6219\*

**EXPEDIENTE**  
1043771

**ANUALIDAD DE PAGO**

1ª

**IMPORTE POR ANUALIDAD**

	2023	2024	2025	2026	2027
IMPORTE MÁXIMO SUBVENCIONABLE	7.959,79 €	7.959,79 €	7.959,79 €	7.959,79 €	7.959,79 €
IMPORTE MEDIO DE TRANSFERENCIA (€/ha)	216,24 €	216,24 €	216,24 €	216,24 €	216,24 €

**RESUMEN DE UNIDADES**

Cód	GRUPO DE PAGO	Sup. Dec. Admisible (ha)	Sup. Comprometida (ha)	Sup. ajustada compromiso (1) (ha)	% sobredec.	Sup. Propuesta (ha)	Importe Declarado	Importe Topado	Importe Propuesto	Importe tras sobredec.
432	FRUTALES SECANO	36,81		36,81	0,00	36,81	7.959,79	7.959,79	7.959,79	7.959,79
<b>TOTAL</b>		36,81	36,81	36,81		36,81	7.959,79	7.959,79	7.959,79	7.959,79

**APLICACIÓN DE REDUCCIONES Y PENALIZACIONES**

GRUPO DE PAGO	Importe Calculado	Importe prereduc.	Criterios de subvencionabilidad y compromisos	Presentación tardía	Omisión declaración	Condicionality	IMPORTE (Euros) PROPUESTO
FRUTALES SECANO	7.959,79	7.959,79	0,00	0,00	0,00	0,00	7.959,79
<b>TOTAL</b>	7.959,79	7.959,79					7.959,79

**RESUMEN DE PAGOS**

	IMPORTE (Euros)			
	PROPUESTO	FEADER (Eje 2)	MAPA	CAPADR
PROPUESTO	7.959,79	6.765,82	780,86	413,11

**RECINTOS PROPUESTOS**

REF.	REFERENCIA SIGPAC	CULTIVO DESCRIPCIÓN CULTIVO	S/R	G.PAGO	PEND. MEDIA (%)	SUP. DEC. ADMISIBLE (ha)	SUP. COMPROM. (ha)	SUP. AJUSTADA COMPROM. (1) (ha)	SUP. CONV. SIGPAC (ha)	SUP. CERTIE. (ha)	SUP. CAMPO (ha)	SUP. CAMPO DETER. CULT. DECLARADO (ha)	SUP. DEC. REDUCIDA (ha)	SUP. PROPUESTA (ha)
-1542687	04-099-045-00022-014	104020	ALMENDROS-GUARA	S	432	17,20	0,06	0,06	0,06	0,06			0,06	0,06
-1542686	04-099-045-00022-014	104020	ALMENDROS-GUARA	S	432	17,20	0,07	0,07	0,07	0,07			0,07	0,07
-1542685	04-099-045-00022-014	104020	ALMENDROS-GUARA	S	432	17,20	0,12	0,12	0,12	0,12			0,12	0,12
-1542684	04-099-045-00022-014	104020	ALMENDROS-GUARA	S	432	17,20	0,04	0,04	0,04	0,04			0,04	0,04
-1542683	04-099-045-00022-014	104020	ALMENDROS-GUARA	S	432	17,20	0,06	0,06	0,06	0,06			0,06	0,06
-1542501	04-099-046-00047-002	104024	ALMENDROS-MARCONA	S	432	25,70	0,02	0,02	0,02	0,02			0,02	0,02
-713604	04-099-046-00342-002	104024	ALMENDROS-MARCONA	S	432	24,60	3,31	3,31	3,31	3,31			3,31	3,31
-713603	04-099-046-00047-006	104024	ALMENDROS-MARCONA	S	432	20,70	2,77	2,77	2,77	2,77			2,77	2,77
1700000004951718	04-099-045-00022-010	104020	ALMENDROS-GUARA	S	432	24,30	3,90	3,90	3,90	3,90			3,90	3,90
1700000004951719	04-099-045-00022-014	104020	ALMENDROS-GUARA	S	432	17,20	16,79	16,79	16,79	16,79			16,79	16,79
1700000004951720	04-099-045-00022-024	104020	ALMENDROS-GUARA	S	432	32,60	0,68	0,68	0,68	0,68			0,68	0,68
1700000004951721	04-099-046-00047-002	104024	ALMENDROS-MARCONA	S	432	25,70	8,99	8,99	8,99	8,99			8,99	8,99

(1) Superficie declarada admisible ajustada con la superficie comprometida.  
(2) Factor de penalización valorando el alcance para el tipo de compromiso.

Puede verificar la integridad de una copia de este documento mediante la lectura del código QR adjunto o mediante el acceso a la dirección <https://ws050.juntadeandalucia.es/verificarFirma> indicando el código de VERIFICACIÓN

FIRMADO POR	JUAN JOSE SOLER GARCIA	FECHA	03/07/2024	
	ROCIO GUIJARRO MILLAN			
VERIFICACIÓN	Pk2jmGCJWUB3686MPKY7GEXJCD3GC4	PÁGINA	1088/2334	



<b><u>APELLIDOS Y NOMBRE / RAZÓN SOCIAL</u></b>	<b><u>NIF</u></b>	<b><u>EXPEDIENTE</u></b>	<b><u>ANUALIDAD DE PAGO</u></b>
LOPEZ GUTIERREZ ANA ISABEL	***7804*	1238403	

**RESUMEN DE PAGOS**

		<b><u>IMPORTE (Euros)</u></b>		
		<b><u>FEADER</u></b>	<b><u>MAPA</u></b>	<b><u>CAPADR</u></b>
		<b><u>(Eje 2)</u></b>		
PROPUESTO	<b><u>PROPUESTO</u></b>	0,00	0,00	0,00

**INCIDENCIAS**

**INCIDENCIA DESCRIPCIÓN**

- 7162 Se advierte que en el impreso DATOS DE RECINTOS no está consignada la operación solicitada en el impreso SOLICITA LINEAS DE AYUDA DE DESARROLLO RURAL.
- 101008 Expediente sin compromisos vigentes.  
Operación:6503.2

(1) Superficie declarada admisible ajustada con la superficie comprometida.  
(2) Factor de penalización valorando el alcance para el tipo de compromiso.

Puede verificar la integridad de una copia de este documento mediante la lectura del código QR adjunto o mediante el acceso a la dirección <https://ws050.juntadeandalucia.es/verificarFirma> indicando el código de VERIFICACIÓN

FIRMADO POR	JUAN JOSE SOLER GARCIA	FECHA	03/07/2024	
	ROCIO GUIJARRO MILLAN			
VERIFICACIÓN	Pk2jmGCJWUB3686MPKY7GEXJCD3GC4	PÁGINA	1089/2334	



**APELLIDOS Y NOMBRE / RAZÓN SOCIAL**

LOPEZ HEREDIA ENCARNACION

**NIF**  
\*\*\*\*8816\*

**EXPEDIENTE**  
1037895

**ANUALIDAD DE PAGO**  
1ª

**IMPORTE POR ANUALIDAD**

	2023	2024	2025	2026	2027
IMPORTE MÁXIMO SUBVENCIONABLE	2.514,87 €	2.514,87 €	2.514,87 €	2.514,87 €	2.514,87 €
IMPORTE MEDIO DE TRANSFERENCIA (€/ha)	216,24 €	216,24 €	216,24 €	216,24 €	216,24 €

**RESUMEN DE UNIDADES**

Cód	GRUPO DE PAGO	Sup. Dec. Admisible (ha)	Sup. Comprometida (ha)	Sup. ajustada compromiso (1) (ha)	% sobredec.	Sup. Propuesta (ha)	Importe Declarado	Importe Topado	Importe Propuesto	Importe tras sobredec.
432	FRUTALES SECANO	11,63		11,63	0,00	11,63	2.514,87	2.514,87	2.514,87	2.514,87
<b>TOTAL</b>		11,63	11,63	11,63		11,63	2.514,87	2.514,87	2.514,87	2.514,87

**APLICACIÓN DE REDUCCIONES Y PENALIZACIONES**

GRUPO DE PAGO	Importe Calculado	Importe prerreduc.	Criterios de subvencionabilidad y compromisos	Presentación tardía	Omisión declaración	Condicionalidad	IMPORTE (Euros) PROPUESTO
FRUTALES SECANO	2.514,87	2.514,87	0,00	0,00	0,00	0,00	2.514,87
<b>TOTAL</b>	2.514,87	2.514,87					2.514,87

**RESUMEN DE PAGOS**

	IMPORTE ( Euros )			
	PROPUESTO	FEADER (Eje 2)	MAPA	CAPADR
PROPUESTO	2.514,87	2.137,64	246,71	130,52

**RECINTOS PROPUESTOS**

REF.	REFERENCIA SIGPAC	CULTIVO DESCRIPCIÓN CULTIVO	S/R	G.PAGO	PEND. MEDIA (%)	SUP. DEC. ADMISIBLE (ha)	SUP. COMPROM. (ha)	SUP. AJUSTADA COMPROM. (1) (ha)	SUP. CONV. SIGPAC (ha)	SUP. CERTIE. (ha)	SUP. CAMPO (ha)	SUP. CAMPO DETER. CULT. DECLARADO (ha)	SUP. DEC. REDUCIDA (ha)	SUP. PROPUESTA (ha)
1700000002571313	04-098-027-00291-001	104020 ALMENDROS-GUARA	S	432	20,80	0,10	0,10	0,10		0,10			0,10	0,10
1700000002571314	04-099-047-00068-004	104020 ALMENDROS-GUARA	S	432	19,50	2,62	2,62	2,62		2,62			2,62	2,62
1700000002571315	04-099-047-00073-001	104020 ALMENDROS-GUARA	S	432	10,90	1,70	1,70	1,70		1,70			1,70	1,70
1700000002571316	04-099-047-00074-004	104020 ALMENDROS-GUARA	S	432	10,10	0,44	0,44	0,44		0,44			0,44	0,44
1700000002571317	04-098-027-00291-002	104024 ALMENDROS-MARCONA	S	432	12,30	0,20	0,20	0,20		0,20			0,20	0,20
1700000002571319	04-098-028-00114-001	104024 ALMENDROS-MARCONA	S	432	14,60	0,15	0,15	0,15		0,15			0,15	0,15
1700000002571320	04-099-043-00190-001	104007 ALMENDROS-COMUNA	S	432	18,20	0,26	0,26	0,26		0,26			0,26	0,26
1700000002571321	04-099-043-00335-001	104007 ALMENDROS-COMUNA	S	432	17,50	0,94	0,94	0,94		0,94			0,94	0,94
1700000002571322	04-099-043-00335-002	104007 ALMENDROS-COMUNA	S	432	10,90	0,22	0,22	0,22		0,22			0,22	0,22
1700000002571323	04-099-043-00351-001	104024 ALMENDROS-MARCONA	S	432	10,30	0,04	0,04	0,04		0,04			0,04	0,04
1700000002571960	04-099-043-00229-001	104007 ALMENDROS-COMUNA	S	432	14,00	0,51	0,51	0,51		0,51			0,51	0,51
1700000002571961	04-099-043-00455-002	104020 ALMENDROS-GUARA	S	432	19,20	4,13	4,13	4,13		4,13			4,13	4,13
1700000002571962	04-099-043-00455-006	104020 ALMENDROS-GUARA	S	432	24,10	0,32	0,32	0,32		0,32			0,32	0,32

(1) Superficie declarada admisible ajustada con la superficie comprometida.  
(2) Factor de penalización valorando el alcance para el tipo de compromiso.

Puede verificar la integridad de una copia de este documento mediante la lectura del código QR adjunto o mediante el acceso a la dirección <https://ws050.juntadeandalucia.es/verificarFirma> indicando el código de VERIFICACIÓN

FIRMADO POR	JUAN JOSE SOLER GARCIA	FECHA	03/07/2024	
	ROCIO GUIJARRO MILLAN			
VERIFICACIÓN	Pk2jmGCJWUB3686MPKY7GEXJCD3GC4	PÁGINA	1090/2334	



**APELLIDOS Y NOMBRE / RAZÓN SOCIAL**

LOPEZ HEREDIA MIGUEL

**NIF**  
\*\*\*9874\*

**EXPEDIENTE**  
1037800

**ANUALIDAD DE PAGO**  
1ª

**IMPORTE POR ANUALIDAD**

	2023	2024	2025	2026	2027
IMPORTE MÁXIMO SUBVENCIONABLE	2.069,42 €	2.069,42 €	2.069,42 €	2.069,42 €	2.069,42 €
IMPORTE MEDIO DE TRANSFERENCIA (€/ha)	216,24 €	216,24 €	216,24 €	216,24 €	216,24 €

**RESUMEN DE UNIDADES**

Cód	GRUPO DE PAGO	Sup. Dec. Admisible (ha)	Sup. Comprometida (ha)	Sup. ajustada compromiso (1) (ha)	% sobredec.	Sup. Propuesta (ha)	Importe Declarado	Importe Topado	Importe Propuesto	Importe tras sobredec.
432	FRUTALES SECANO	9,58		9,57	0,00	9,57	2.069,42	2.069,42	2.069,42	2.069,42
<b>TOTAL</b>		9,58	9,57	9,57		9,57	2.069,42	2.069,42	2.069,42	2.069,42

**APLICACIÓN DE REDUCCIONES Y PENALIZACIONES**

GRUPO DE PAGO	Importe Calculado	Importe prerreduc.	Criterios de subvencionabilidad y compromisos	Presentación tardía	Omisión declaración	Condicionalidad	IMPORTE (Euros) PROPUESTO
FRUTALES SECANO	2.069,42	2.069,42	0,00	0,00	0,00	0,00	2.069,42
<b>TOTAL</b>	2.069,42	2.069,42					2.069,42

**RESUMEN DE PAGOS**

	IMPORTE (Euros)			
	PROPUESTO	FEADER (Eje 2)	MAPA	CAPADR
PROPUESTO	2.069,42	1.759,01	203,01	107,40

**RECINTOS PROPUESTOS**

REF.	REFERENCIA SIGPAC	CULTIVO	DESCRIPCIÓN CULTIVO	S/R	G.PAGO	PEND. MEDIA (%)	SUP. DEC. ADMISIBLE (ha)	SUP. COMPROM. (ha)	SUP. AJUSTADA COMPROM. (1) (ha)	SUP. CONV. SIGPAC (ha)	SUP. CERTIE. (ha)	SUP. CAMPO (ha)	SUP. CAMPO DETER. CULT. DECLARADO (ha)	SUP. DEC. REDUCIDA (ha)	SUP. PROPUESTA (ha)
-447216	04-099-050-00065-004	104020	ALMENDROS-GUARA	S	432	6,40	0,76	0,76	0,76		0,76			0,76	0,76
-444589	04-099-050-00132-024	104007	ALMENDROS-COMUNA	S	432	12,50	0,08	0,08	0,08		0,08			0,08	0,08
4581143	04-099-050-00132-022	104020	ALMENDROS-GUARA	S	432	7,80	0,55	0,55	0,55		0,55			0,55	0,55
170000002711393	04-099-050-00132-051	104020	ALMENDROS-GUARA	S	432	12,10	0,15	0,15	0,15		0,15			0,15	0,15
170000002711395	04-099-050-00132-025	104007	ALMENDROS-COMUNA	S	432	7,10	1,20	1,20	1,20		1,20			1,20	1,20
170000002711396	04-099-050-00132-057	104020	ALMENDROS-GUARA	S	432	7,50	0,18	0,18	0,18		0,18			0,18	0,18
170000002711400	04-099-050-00065-006	104024	ALMENDROS-MARCONA	S	432	9,60	0,14	0,14	0,14		0,14			0,14	0,14
170000002711401	04-099-050-00067-002	104024	ALMENDROS-MARCONA	S	432	5,60	0,13	0,13	0,13		0,13			0,13	0,13
170000002711402	04-099-050-00065-003	104024	ALMENDROS-MARCONA	S	432	16,90	2,46	2,46	2,46		2,46			2,46	2,46
170000002711403	04-099-050-00065-005	104024	ALMENDROS-MARCONA	S	432	12,80	0,13	0,13	0,13		0,13			0,13	0,13
170000002711404	04-099-050-00067-001	104024	ALMENDROS-MARCONA	S	432	9,20	0,38	0,38	0,38		0,38			0,38	0,38
170000002711405	04-099-050-00072-001	104024	ALMENDROS-MARCONA	S	432	15,10	1,31	1,30	1,30		1,30			1,30	1,30
170000002711406	04-099-050-00073-001	104024	ALMENDROS-MARCONA	S	432	11,40	1,08	1,08	1,08		1,08			1,08	1,08
170000002711407	04-099-050-00133-002	104007	ALMENDROS-COMUNA	S	432	18,00	1,03	1,03	1,03		1,03			1,03	1,03

(1) Superficie declarada admisible ajustada con la superficie comprometida.  
(2) Factor de penalización valorando el alcance para el tipo de compromiso.

Puede verificar la integridad de una copia de este documento mediante la lectura del código QR adjunto o mediante el acceso a la dirección <https://ws050.juntadeandalucia.es/verificarFirma> indicando el código de VERIFICACIÓN

FIRMADO POR	JUAN JOSE SOLER GARCIA	FECHA	03/07/2024	
	ROCIO GUIJARRO MILLAN			
VERIFICACIÓN	Pk2jmGCJWUB3686MPKY7GEXJCD3GC4	PÁGINA	1091/2334	



**APELLIDOS Y NOMBRE / RAZÓN SOCIAL**

LOPEZ HERNANDEZ SANTIAGO JESUS

**NIF**

\*\*\*4502\*

**EXPEDIENTE**

1152419

**ANUALIDAD DE PAGO**

1ª

**IMPORTE POR ANUALIDAD**

	2023	2024	2025	2026	2027
IMPORTE MÁXIMO SUBVENCIONABLE	1.009,47 €	1.009,47 €	1.009,47 €	1.009,47 €	1.009,47 €
IMPORTE MEDIO DE TRANSFERENCIA (€/ha)	253,00 €	253,00 €	253,00 €	253,00 €	253,00 €

**RESUMEN DE UNIDADES**

Cód	GRUPO DE PAGO	Sup. Dec. Admisible (ha)	Sup. Comprometida (ha)	Sup. ajustada compromiso (1) (ha)	% sobredec.	Sup. Propuesta (ha)	Importe Declarado	Importe Topado	Importe Propuesto	Importe tras sobredec.
430	HORTÍCOLAS	4,07		3,99	0,00	3,99	1.009,47	1.009,47	1.009,47	1.009,47
<b>TOTAL</b>		4,07	3,99	3,99		3,99	1.009,47	1.009,47	1.009,47	1.009,47

**APLICACIÓN DE REDUCCIONES Y PENALIZACIONES**

GRUPO DE PAGO	Importe Calculado	Importe prereduc.	Criterios de subvencionabilidad y compromisos	Presentación tardía	Omisión declaración	Condicionalidad	IMPORTE (Euros) PROPUESTO
HORTÍCOLAS	1.009,47	1.009,47	0,00	0,00	0,00	0,00	1.009,47
<b>TOTAL</b>	1.009,47	1.009,47					1.009,47

**RESUMEN DE PAGOS**

	IMPORTE (Euros)			
	PROPUESTO	FEADER (Eje 2)	MAPA	CAPADR
PROPUESTO	1.009,47	858,05	99,03	52,39

**RECINTOS PROPUESTOS**

REF.	REFERENCIA SIGPAC	CULTIVO	DESCRIPCIÓN CULTIVO	S/R	G.PAGO	PEND. MEDIA (%)	SUP. DEC. ADMISIBLE (ha)	SUP. COMPROM. (ha)	SUP. AJUSTADA COMPROM. (1) (ha)	SUP. CONV. SIGPAC (ha)	SUP. CERTIE (ha)	SUP. CAMPO (ha)	SUP. CAMPO DETER. CULT. DECLARADO (ha)	SUP. DEC. REDUCIDA (ha)	SUP. PROPUESTA (ha)
-1492566	04-066-038-00035-004	162000	BERENJENA-SIN VARIEDAD	S	430	2,50	0,11	0,11	0,11		0,11			0,11	0,11
-1036169	04-066-081-00081-002	156000	SANDÍA-SIN VARIEDAD	R	430	1,90	0,84	0,84	0,84		0,84			0,84	0,84
-109706	04-066-081-00081-002	156000	SANDÍA-SIN VARIEDAD	R	430	1,90	0,55	0,55	0,55		0,55			0,55	0,55
5817988	04-066-038-00035-001	162000	BERENJENA-SIN VARIEDAD	S	430	2,90	0,62	0,60	0,60		0,60			0,60	0,60
5817989	04-066-038-00035-004	163000	CALABACÍN-SIN VARIEDAD	S	430	2,50	0,30	0,29	0,29		0,29			0,29	0,29
1700000004659274	04-066-038-00046-001	162000	BERENJENA-SIN VARIEDAD	R	430	3,20	0,72	0,70	0,70		0,70			0,70	0,70
1700000004659275	04-066-081-00081-002	156000	SANDÍA-SIN VARIEDAD	R	430	1,90	0,40	0,40	0,40		0,40			0,40	0,40
1700000004659277	04-066-038-00046-004	162000	BERENJENA-SIN VARIEDAD	R	430	2,60	0,53	0,50	0,50		0,50			0,50	0,50

**INCIDENCIAS**

**INCIDENCIA DESCRIPCIÓN**

- 100422 Recinto declarado por error para una operación de la 6503, que se ha corregido de oficio desmarcando la operación incorrecta, de acuerdo con la fecha de inscripción del recinto en la producción ecológica.  
 Ref:5817988 Recinto:04-066-038-00035-00001 Cultivo:162000 BERENJENA-SIN VARIEDAD Secano  
 Ref:-1492566 Recinto:04-066-038-00035-00004 Cultivo:162000 BERENJENA-SIN VARIEDAD Secano  
 Ref:5817989 Recinto:04-066-038-00035-00004 Cultivo:163000 CALABACÍN-SIN VARIEDAD Secano  
 Ref:1700000004659274 Recinto:04-066-038-00046-00001 Cultivo:162000 BERENJENA-SIN VARIEDAD Regadío  
 Ref:1700000004659277 Recinto:04-066-038-00046-00004 Cultivo:162000 BERENJENA-SIN VARIEDAD Regadío  
 Ref:-1036169 Recinto:04-066-081-00081-00002 Cultivo:156000 SANDÍA-SIN VARIEDAD Regadío  
 Ref:-109706 Recinto:04-066-081-00081-00002 Cultivo:156000 SANDÍA-SIN VARIEDAD Regadío  
 Ref:1700000004659275 Recinto:04-066-081-00081-00002 Cultivo:156000 SANDÍA-SIN VARIEDAD Regadío

(1) Superficie declarada admisible ajustada con la superficie comprometida.  
 (2) Factor de penalización valorando el alcance para el tipo de compromiso.

Puede verificar la integridad de una copia de este documento mediante la lectura del código QR adjunto o mediante el acceso a la dirección <a href="https://ws050.juntadeandalucia.es/verificarFirma">https://ws050.juntadeandalucia.es/verificarFirma</a> indicando el código de VERIFICACIÓN				
FIRMADO POR	JUAN JOSE SOLER GARCIA	FECHA	03/07/2024	
	ROCIO GUIJARRO MILLAN			
VERIFICACIÓN	Pk2jmGCJWUB3686MPKY7GEXJCD3GC4	PÁGINA	1092/2334	





**APELLIDOS Y NOMBRE / RAZÓN SOCIAL**

LOPEZ JIMENEZ JOSE

**NIF**

\*\*\*\*8454\*

**EXPEDIENTE**

1123413

**ANUALIDAD DE PAGO**

1ª

**IMPORTE POR ANUALIDAD**

	2023	2024	2025	2026	2027
IMPORTE MÁXIMO SUBVENCIONABLE	1.650,20 €	1.650,20 €	1.650,20 €	1.650,20 €	1.650,20 €
IMPORTE MEDIO DE TRANSFERENCIA (€/ha)	224,82 €	224,82 €	224,82 €	224,82 €	224,82 €

**RESUMEN DE UNIDADES**

Cód	GRUPO DE PAGO	Sup. Dec. Admisible (ha)	Sup. Comprometida (ha)	Sup. ajustada compromiso (1) (ha)	% sobredec.	Sup. Propuesta (ha)	Importe Declarado	Importe Topado	Importe Propuesto	Importe tras sobredec.
429	OLIVAR	2,28		1,99	0,00	1,99	493,32	493,32	493,32	493,32
432	FRUTALES SECANO	5,35		5,35	0,00	5,35	1.156,88	1.156,88	1.156,88	1.156,88
<b>TOTAL</b>		7,63	7,34	7,34		7,34	1.650,20	1.650,20	1.650,20	1.650,20

**APLICACIÓN DE REDUCCIONES Y PENALIZACIONES**

GRUPO DE PAGO	Importe Calculado	Importe prereduc. y compromisos	Criterios de subvencionabilidad y compromisos	Presentación tardía	Omisión declaración	Condicionalidad	IMPORTE (Euros) PROPUESTO
FRUTALES SECANO	1.156,88	1.156,88	0,00	0,00	0,00	0,00	1.156,88
OLIVAR	493,32	493,32	0,00	0,00	0,00	0,00	493,32
<b>TOTAL</b>	1.650,20	1.650,20					1.650,20

**RESUMEN DE PAGOS**

	PROPUESTO	PROPUESTO	FEADER (Eje 2)	MAPA	CAPADR
		1.650,20	1.402,67	161,88	85,65

**RECINTOS PROPUESTOS**

REF.	REFERENCIA SIGPAC	CULTIVO DESCRIPCIÓN CULTIVO	S/R G.PAGO	PEND. MEDIA (%)	SUP. DEC. ADMISIBLE (ha)	SUP. COMPROM. (ha)	SUP. AJUSTADA COMPR.(1) (ha)	SUP. CONV. SIGPAC (ha)	SUP. CERTIF. (ha)	SUP. CAMPO (ha)	SUP. CAMPO DETER. CULT. DECLARADO (ha)	SUP. DEC. REDUCIDA (ha)	SUP. PROPUESTA (ha)
-1118487	04-016-001-00020-017	101010 OLIVAR-PICUAL	S 429	24,50	0,12	0,04	0,04	0,04	0,04	0,04	0,04	0,04	0,04
1700000005620585	04-016-001-00020-019	101003 OLIVAR-ARBEQUINA	S 429	30,70	0,39	0,39	0,39	0,39	0,39	0,39	0,39	0,39	0,39
1700000005620586	04-016-001-00020-017	101003 OLIVAR-ARBEQUINA	S 429	24,50	0,29	0,08	0,08	0,08	0,08	0,08	0,08	0,08	0,08
1700000005620590	04-016-022-00002-005	101010 OLIVAR-PICUAL	S 429	40,90	0,22	0,22	0,22	0,22	0,22	0,22	0,22	0,22	0,22
1700000005620591	04-016-022-00005-008	101010 OLIVAR-PICUAL	S 429	28,30	0,17	0,17	0,17	0,17	0,17	0,17	0,17	0,17	0,17
1700000005620592	04-016-022-00002-006	101138 OLIVAR-HOJIBLANCA	S 429	30,00	0,06	0,06	0,06	0,06	0,06	0,06	0,06	0,06	0,06
1700000005620593	04-016-022-00005-009	101138 OLIVAR-HOJIBLANCA	S 429	38,30	0,02	0,02	0,02	0,02	0,02	0,02	0,02	0,02	0,02
1700000005620597	04-016-022-00005-007	101010 OLIVAR-PICUAL	S 429	38,90	0,06	0,06	0,06	0,06	0,06	0,06	0,06	0,06	0,06
1700000005620598	04-016-022-00002-023	101010 OLIVAR-PICUAL	S 429	37,20	0,07	0,07	0,07	0,07	0,07	0,07	0,07	0,07	0,07
1700000005620599	04-016-022-00005-018	101010 OLIVAR-PICUAL	S 429	38,10	0,04	0,04	0,04	0,04	0,04	0,04	0,04	0,04	0,04
1700000005620600	04-016-022-00002-015	101003 OLIVAR-ARBEQUINA	S 429	43,20	0,59	0,59	0,59	0,59	0,59	0,59	0,59	0,59	0,59
1700000005620601	04-099-024-00403-001	101010 OLIVAR-PICUAL	S 429	10,20	0,11	0,11	0,11	0,11	0,11	0,11	0,11	0,11	0,11
1700000005620603	04-059-010-00745-001	101194 OLIVAR-LECHIN DE GRANADA	S 429	9,10	0,13	0,13	0,13	0,13	0,13	0,13	0,13	0,13	0,13
1700000005620604	04-059-010-00745-009	101194 OLIVAR-LECHIN DE GRANADA	S 429	8,60	0,01	0,01	0,01	0,01	0,01	0,01	0,01	0,01	0,01
-27419	04-059-010-00745-010	104003 ALMENDROS-ANTOÑETA	S 432	37,30	0,42	0,42	0,42	0,42	0,42	0,42	0,42	0,42	0,42
1700000005620587	04-059-010-00745-004	104026 ALMENDROS-MARTA	S 432	22,00	0,72	0,72	0,72	0,72	0,72	0,72	0,72	0,72	0,72
1700000005620588	04-059-010-00745-002	104003 ALMENDROS-ANTOÑETA	S 432	25,30	0,14	0,14	0,14	0,14	0,14	0,14	0,14	0,14	0,14
1700000005620589	04-059-010-00745-003	104026 ALMENDROS-MARTA	S 432	32,90	0,31	0,31	0,31	0,31	0,31	0,31	0,31	0,31	0,31
1700000005620596	04-059-010-00745-005	104026 ALMENDROS-MARTA	S 432	35,60	0,11	0,11	0,11	0,11	0,11	0,11	0,11	0,11	0,11
1700000005620605	04-099-024-00403-006	104020 ALMENDROS-GUARA	S 432	28,00	2,01	2,01	2,01	2,01	2,01	2,01	2,01	2,01	2,01
1700000005620606	04-099-024-00403-008	104020 ALMENDROS-GUARA	S 432	14,80	0,21	0,21	0,21	0,21	0,21	0,21	0,21	0,21	0,21
1700000005620607	04-099-024-00403-012	104020 ALMENDROS-GUARA	S 432	26,80	1,43	1,43	1,43	1,43	1,43	1,43	1,43	1,43	1,43

(1) Superficie declarada admisible ajustada con la superficie comprometida.  
(2) Factor de penalización valorando el alcance para el tipo de compromiso.

Puede verificar la integridad de una copia de este documento mediante la lectura del código QR adjunto o mediante el acceso a la dirección <https://ws050.juntadeandalucia.es/verificarFirma> indicando el código de VERIFICACIÓN

FIRMADO POR	JUAN JOSE SOLER GARCIA	FECHA	03/07/2024	
	ROCIO GUIJARRO MILLAN			
VERIFICACIÓN	Pk2jmGCJWUB3686MPKY7GEXJCD3GC4	PÁGINA	1093/2334	

**APELLIDOS Y NOMBRE / RAZÓN SOCIAL**

LOPEZ LIRIA BARTOLOME

**NIF**

\*\*\*\*1288\*

**EXPEDIENTE**

1166373

**ANUALIDAD DE PAGO**

1ª

**IMPORTE POR ANUALIDAD**

	2023	2024	2025	2026	2027
IMPORTE MÁXIMO SUBVENCIONABLE	681,84 €	681,84 €	681,84 €	681,84 €	681,84 €
IMPORTE MEDIO DE TRANSFERENCIA (€/ha)	349,66 €	349,66 €	349,66 €	349,66 €	349,66 €

**RESUMEN DE UNIDADES**

Cód	GRUPO DE PAGO	Sup. Dec. Admisible (ha)	Sup. Comprometida (ha)	Sup. ajustada compromiso (1) (ha)	% sobredec.	Sup. Propuesta (ha)	Importe Declarado	Importe Topado	Importe Propuesto	Importe tras sobredec.
433	FRUTALES REGADÍO	2,58		1,95	0,00	1,95	681,84	681,84	681,84	681,84
<b>TOTAL</b>		2,58	1,95	1,95		1,95	681,84	681,84	681,84	681,84

**APLICACIÓN DE REDUCCIONES Y PENALIZACIONES**

GRUPO DE PAGO	Importe Calculado	Importe prerreduc.	Criterios de subvencionabilidad y compromisos	Presentación tardía	Omisión declaración	Condicionabilidad	IMPORTE (Euros) PROPUESTO
FRUTALES REGADÍO	681,84	681,84	0,00	0,00	0,00	0,00	681,84
<b>TOTAL</b>	681,84	681,84					681,84

**RESUMEN DE PAGOS**

	IMPORTE (Euros)			
	PROPUESTO	FEADER (Eje 2)	MAPA	CAPADR
PROPUESTO	681,84	579,56	66,89	35,39

**RECINTOS PROPUESTOS**

REF.	REFERENCIA SIGPAC	CULTIVO DESCRIPCIÓN CULTIVO	S/R	G.PAGO	PEND. MEDIA (2)	SUP. DEC. ADMISIBLE (ha)	SUP. COMPROM. (ha)	SUP. AJUSTADA COMPROM. (1) (ha)	SUP. CONV. SIGPAC (ha)	SUP. CERTIE (ha)	SUP. CAMPO (ha)	SUP. CAMPO DETER. CULT. DECLARADO (ha)	SUP. DEC. REDUCIDA (ha)	SUP. PROPUESTA (ha)
5258636	04-017-009-00083-001	207002 LIMONERO-FINO	R	433	0,80	0,09	0,09	0,09		0,09			0,09	0,09
5258637	04-017-009-00138-001	206003 NARANJO-NAVELATE	R	433	1,20	0,17	0,17	0,17		0,17			0,17	0,17
5258638	04-017-009-00260-001	206003 NARANJO-NAVELATE	R	433	2,00	0,11	0,11	0,11		0,11			0,11	0,11
5258641	04-017-009-00267-004	206003 NARANJO-NAVELATE	R	433	6,10	0,07	0,07	0,07		0,07			0,07	0,07
5258642	04-017-010-00085-001	207002 LIMONERO-FINO	R	433	4,30	0,13	0,13	0,13		0,13			0,13	0,13
5258643	04-017-010-00109-001	207002 LIMONERO-FINO	R	433	6,90	0,07	0,07	0,07		0,07			0,07	0,07
5258644	04-031-023-00085-001	207002 LIMONERO-FINO	R	433	2,40	0,22	0,22	0,22		0,22			0,22	0,22
5258645	04-031-023-00087-001	207002 LIMONERO-FINO	R	433	2,30	0,33	0,33	0,33		0,33			0,33	0,33
5258646	04-031-023-00088-001	207002 LIMONERO-FINO	R	433	2,10	0,34	0,34	0,34		0,34			0,34	0,34
5258649	04-031-023-00347-001	207002 LIMONERO-FINO	R	433	5,80	0,27	0,27	0,27		0,27			0,27	0,27
5258650	04-031-028-00026-001	207002 LIMONERO-FINO	R	433	2,70	0,78	0,15	0,15		0,15			0,15	0,15

**INCIDENCIAS****INCIDENCIA DESCRIPCIÓN**

- 100402 Recinto solicitado no forma parte de ningún organismo de control autorizado para la producción ecológica en Andalucía o fecha de inscripción posterior al plazo establecido ( Anexo I. Criterios de Subvencionabilidad. Orden 28 de marzo de 2023 ).  
Ref:5258640 Recinto:04-017-009-00267-00002 Cultivo:206003 NARANJO-NAVELATE Regadio
- 100406 Grupo de cultivo declarado en el recinto no coincide con el grupo de cultivo existente en el organismo de control autorizado para la producción ecológica en Andalucía ( Anexo I. Criterios de Subvencionabilidad. Orden 28 de marzo de 2023 ).  
Ref:5258640 Recinto:04-017-009-00267-00002 Cultivo:206003 NARANJO-NAVELATE Regadio Grupo de SIPEA:OLIVAR
- 100424 Solicita recinto que no está comprometido para la operación.  
Ref:5258640 Recinto:04-017-009-00267-00002 Cultivo:206003 NARANJO-NAVELATE Regadio

(1) Superficie declarada admisible ajustada con la superficie comprometida.  
(2) Factor de penalización valorando el alcance para el tipo de compromiso.Puede verificar la integridad de una copia de este documento mediante la lectura del código QR adjunto o mediante el acceso a la dirección <https://ws050.juntadeandalucia.es/verificarFirma> indicando el código de VERIFICACIÓN

FIRMADO POR	JUAN JOSE SOLER GARCIA	FECHA	03/07/2024	
	ROCIO GUIJARRO MILLAN			
VERIFICACIÓN	Pk2jmGCJWUB3686MPKY7GEXJCD3GC4	PÁGINA	1094/2334	



**APELLIDOS Y NOMBRE / RAZÓN SOCIAL**

LOPEZ LLAMAS JUAN

**NIF**  
\*\*\*4907\*

**EXPEDIENTE**  
1136089

**ANUALIDAD DE PAGO**  
1ª

**IMPORTE POR ANUALIDAD**

	2023	2024	2025	2026	2027
IMPORTE MÁXIMO SUBVENCIONABLE	7.768,63 €	7.768,63 €	7.768,63 €	7.768,63 €	7.768,63 €
IMPORTE MEDIO DE TRANSFERENCIA (€/ha)	116,79 €	116,79 €	116,79 €	116,79 €	116,79 €

**RESUMEN DE UNIDADES**

Cód	GRUPO DE PAGO	Sup. Dec. Admisible (ha)	Sup. Comprometida (ha)	Sup. ajustada compromiso (I) (ha)	% sobredec.	Sup. Propuesta (ha)	Importe Declarado	Importe Topado	Importe Propuesto	Importe tras sobredec.
426	HERBÁCEOS	51,39		51,39	0,00	51,39	7.768,63	7.768,63	7.768,63	7.768,63
434	HERBÁCEOS NO ELEGIBLES	15,13		15,13	0,00	15,13	0,00	0,00	0,00	0,00
<b>TOTAL</b>		66,52	66,52	66,52		66,52	7.768,63	7.768,63	7.768,63	7.768,63

**APLICACIÓN DE REDUCCIONES Y PENALIZACIONES**

GRUPO DE PAGO	Importe Calculado	Importe prereduc.	Criterios de subvencionabilidad y compromisos	Presentación tardía	Omisión declaración	Condicionabilidad	IMPORTE (Euros) PROPUESTO
HERBÁCEOS	7.768,63	7.768,63	0,00	0,00	0,00	0,00	7.768,63
HERBÁCEOS NO ELEGIBLES	0,00	0,00	0,00	0,00	0,00	0,00	0,00
<b>TOTAL</b>	7.768,63	7.768,63					7.768,63

**RESUMEN DE PAGOS**

	IMPORTE ( Euros )			
	PROPUESTO	FEADER (Eje 2)	MAPA	CAPADR
PROPUESTO	7.768,63	6.603,34	762,10	403,19

**RECINTOS PROPUESTOS**

REF.	REFERENCIA SIGPAC	CULTIVO	DESCRIPCIÓN CULTIVO	S/R	G.PAGO	PEND. MEDIA (%)	SUP. DEC. ADMISIBLE (ha)	SUP. COMPROM. (ha)	SUP. AJUSTADA COMPR.(I) (ha)	SUP. CONV. SIGPAC (ha)	SUP. CERTIF. (ha)	SUP. CAMPO (ha)	SUP. CAMPO DETER. CULT. DECLARADO (ha)	SUP. DEC. REDUCIDA (ha)	SUP. PROPUESTA (ha)
1700000006268321	04-063-007-00014-001	5000	CEBADA-SIN VARIEDAD	S	426	6,40	8,16	8,16	8,16	8,16	8,16			8,16	8,16
1700000006268323	04-063-040-00219-001	5000	CEBADA-SIN VARIEDAD	S	426	9,70	14,93	14,93	14,93	14,93	14,93			14,93	14,93
1700000006268324	04-063-042-00013-002	8000	AVENA-SIN VARIEDAD	S	426	5,80	10,26	10,26	10,26	10,26	10,26			10,26	10,26
1700000006268325	04-063-042-00014-006	8000	AVENA-SIN VARIEDAD	S	426	5,90	0,07	0,07	0,07	0,07	0,07			0,07	0,07
1700000006268326	04-063-028-00100-001	5000	CEBADA-SIN VARIEDAD	S	426	5,30	4,62	4,62	4,62	4,62	4,62			4,62	4,62
1700000006268330	04-063-043-00101-001	52079	VEZA-MARIANNA	S	426	4,80	9,98	9,98	9,98	9,98	9,98			9,98	9,98
1700000006268331	04-063-026-00012-001	5000	CEBADA-SIN VARIEDAD	S	426	8,20	3,19	3,19	3,19	3,19	3,19			3,19	3,19
1700000006268332	04-063-026-00012-003	5000	CEBADA-SIN VARIEDAD	S	426	14,50	0,18	0,18	0,18	0,18	0,18			0,18	0,18
1700000006268327	18-149-013-00053-001	20000	BARBECHO TRADICIONAL-SIN VARIEDAD	S	434	2,80	1,12	1,12	1,12	1,12	1,12			1,12	1,12
1700000006268328	18-149-013-00054-001	20000	BARBECHO TRADICIONAL-SIN VARIEDAD	S	434	3,60	1,41	1,41	1,41	1,41	1,41			1,41	1,41
1700000006268329	04-063-042-00068-001	20000	BARBECHO TRADICIONAL-SIN VARIEDAD	S	434	5,60	3,92	3,92	3,92	3,92	3,92			3,92	3,92
1700000006268333	04-063-043-00117-004	20000	BARBECHO TRADICIONAL-SIN VARIEDAD	S	434	12,40	0,64	0,64	0,64	0,64	0,64			0,64	0,64
1700000006268334	04-063-043-00117-004	20000	BARBECHO TRADICIONAL-SIN VARIEDAD	S	434	12,40	0,67	0,67	0,67	0,67	0,67			0,67	0,67
1700000006268335	04-063-043-00134-002	20000	BARBECHO TRADICIONAL-SIN VARIEDAD	S	434	5,60	3,56	3,56	3,56	3,56	3,56			3,56	3,56
1700000006268336	04-063-043-00135-001	20000	BARBECHO TRADICIONAL-SIN VARIEDAD	S	434	12,40	0,52	0,52	0,52	0,52	0,52			0,52	0,52
1700000006268337	18-149-013-00107-001	20000	BARBECHO TRADICIONAL-SIN VARIEDAD	S	434	3,40	3,29	3,29	3,29	3,29	3,29			3,29	3,29

(1) Superficie declarada admisible ajustada con la superficie comprometida.  
(2) Factor de penalización valorando el alcance para el tipo de compromiso.

Puede verificar la integridad de una copia de este documento mediante la lectura del código QR adjunto o mediante el acceso a la dirección <https://ws050.juntadeandalucia.es/verificarFirma> indicando el código de VERIFICACIÓN

FIRMADO POR	JUAN JOSE SOLER GARCIA	FECHA	03/07/2024	
	ROCIO GUIJARRO MILLAN			
VERIFICACIÓN	Pk2jmGCJWUB3686MPKY7GEXJCD3GC4	PÁGINA	1095/2334	

**APELLIDOS Y NOMBRE / RAZÓN SOCIAL**

LOPEZ LOPEZ JUAN JOSE

**NIF**

\*\*\*\*4414\*

**EXPEDIENTE**

1254472

**ANUALIDAD DE PAGO**

1ª

**IMPORTES POR ANUALIDAD**

	2023	2024	2025	2026	2027
IMPORTE MÁXIMO SUBVENCIONABLE	12.691,89 €	12.691,89 €	12.691,89 €	12.691,89 €	12.691,89 €
IMPORTE MEDIO DE TRANSFERENCIA (€/ha)	190,17 €	190,17 €	190,17 €	190,17 €	190,17 €

**RESUMEN DE UNIDADES**

Cód	GRUPO DE PAGO	Sup. Dec. Admisible (ha)	Sup. Comprometida (ha)	Sup. ajustada compromiso (I) (ha)	% sobredec.	Sup. Propuesta (ha)	Importe Declarado	Importe Topado	Importe Propuesto	Importe tras sobredec.
426	HERBÁCEOS	27,02		26,74	0,00	26,74	4.042,29	4.042,29	4.042,29	4.042,29
432	FRUTALES SECANO	40,98		40,00	0,00	40,00	8.649,60	8.649,60	8.649,60	8.649,60
<b>TOTAL</b>		68,00	66,74	66,74		66,74	12.691,89	12.691,89	12.691,89	12.691,89

**APLICACIÓN DE REDUCCIONES Y PENALIZACIONES**

GRUPO DE PAGO	Importe Calculado	Importe prereduc.	Criterios de subvencionabilidad y compromisos	Presentación tardía	Omisión declaración	Condicionalidad	IMPORTE (Euros)	
							PROPUESTO	FEADER (Eje 2)
FRUTALES SECANO	8.649,60	8.649,60	0,00	0,00	0,00	0,00		8.649,60
HERBÁCEOS	4.042,29	4.042,29	0,00	0,00	0,00	0,00		4.042,29
<b>TOTAL</b>	12.691,89	12.691,89						12.691,89

**RESUMEN DE PAGOS**

PROPUESTO	IMPORTE ( Euros )			
	PROPUESTO	FEADER (Eje 2)	MAPA	CAPADR
PROPUESTO	12.691,89	10.788,11	1.245,08	658,70

**RECINTOS PROPUESTOS**

REF.	REFERENCIA SIGPAC	CULTIVO DESCRIPCIÓN CULTIVO	S/R	G.PAGO	PEND. MEDIA (%)	SUP. DEC. ADMISIBLE (ha)	SUP. COMPROM. (ha)	SUP. AJUSTADA COMPR.(I) (ha)	SUP. CONV. SIGPAC (ha)	SUP. CERTIF. (ha)	SUP. CAMPO (ha)	SUP. CAMPO DETER. CULT. DECLARADO (ha)	SUP. DEC. REDUCIDA (ha)	SUP. PROPUESTA (ha)
-1318974	04-098-103-00064-024	5000 CEBADA-SIN VARIEDAD	S	426	11,00	10,15	10,15	10,15		10,26			10,15	10,15
-934284	04-098-103-00064-011	53001 YEROS-MORO DA 131	S	426	6,40	5,80	5,52	5,52		5,52			5,52	5,52
-934208	04-098-103-00064-026	53001 YEROS-MORO DA 131	S	426	11,50	0,32	0,32	0,32		0,32			0,32	0,32
5088141	04-098-102-00202-002	53001 YEROS-MORO DA 131	S	426	11,60	0,38	0,38	0,38		0,38			0,38	0,38
5088154	04-098-102-00202-003	53001 YEROS-MORO DA 131	S	426	10,40	0,38	0,38	0,38		0,38			0,38	0,38
5088156	04-098-102-00202-004	53001 YEROS-MORO DA 131	S	426	11,40	0,28	0,28	0,28		0,28			0,28	0,28
5088158	04-098-102-00202-005	53001 YEROS-MORO DA 131	S	426	7,20	1,08	1,08	1,08		1,08			1,08	1,08
5088181	04-098-103-00064-016	53001 YEROS-MORO DA 131	S	426	9,70	2,12	2,12	2,12		2,12			2,12	2,12
6880546	04-098-105-00015-003	8000 AVENA-SIN VARIEDAD	S	426	16,50	6,51	6,51	6,51		6,51			6,51	6,51
-1318983	04-098-103-00064-025	104057 ALMENDROS-AVIJOR	S	432	6,70	5,01	4,96	4,96		5,06			4,96	4,96
5088083	04-098-102-00198-002	104057 ALMENDROS-AVIJOR	S	432	7,20	5,20	5,20	5,20		5,20			5,20	5,20
5088171	04-098-103-00063-002	104057 ALMENDROS-AVIJOR	S	432	5,60	16,04	16,04	16,04		16,04			16,04	16,04
5088186	04-098-105-00012-001	104057 ALMENDROS-AVIJOR	S	432	9,40	0,50	0,50	0,50		0,50			0,50	0,50
5088196	04-098-105-00013-001	104057 ALMENDROS-AVIJOR	S	432	7,90	1,17	1,17	1,17		1,17			1,17	1,17
5088203	04-098-105-00024-004	104020 ALMENDROS-GUARA	S	432	6,90	8,54	8,54	8,54		8,54			8,54	8,54
5088208	04-098-105-00025-001	104020 ALMENDROS-GUARA	S	432	7,40	2,05	2,05	2,05		2,05			2,05	2,05
5088209	04-098-105-00094-001	104020 ALMENDROS-GUARA	S	432	9,70	2,47	2,47	2,47		2,47			2,47	2,47

(1) Superficie declarada admisible ajustada con la superficie comprometida.  
(2) Factor de penalización valorando el alcance para el tipo de compromiso.Puede verificar la integridad de una copia de este documento mediante la lectura del código QR adjunto o mediante el acceso a la dirección <https://ws050.juntadeandalucia.es/verificarFirma> indicando el código de VERIFICACIÓN

FIRMADO POR	JUAN JOSE SOLER GARCIA	FECHA	03/07/2024	
	ROCIO GUIJARRO MILLAN			
VERIFICACIÓN	Pk2jmGCJWUB3686MPKY7GEXJCD3GC4	PÁGINA	1096/2334	




**INCIDENCIAS**

**INCIDENCIA DESCRIPCIÓN**

- 4272 Verifica que las líneas de declaración de las Solicitudes Únicas no tienen solapes con la capa de Retroactividad Gráfica (ambas de la misma campaña) a nivel de expediente/línea de declaración gráfica de la solicitud.  
Ref:-1318983 Recinto:04-098-103-00064-00025 Cultivo: - Agregado de la referencia del recinto.:0 Zona de la referencia del recinto.:0 Superficie solapada.:0.05 Id. Incid.:95946905
- 100400 Recinto con cultivo, variedad, régimen de explotación o uso Siggac no compatible con la operación solicitada ( Anexo IV.I Cultivos y variedades elegibles para las Intervenciones. Orden de 28 de marzo de 2023 ).  
Ref:7517809 Recinto:04-098-103-00064-00041 Cultivo:104057 ALMENDROS-AVIJOR Secano Uso:CA  
Ref:7517796 Recinto:04-098-103-00064-00042 Cultivo:5000 CEBADA-SIN VARIEDAD Secano Uso:FS
- 100402 Recinto solicitado no forma parte de ningún organismo de control autorizado para la producción ecológica en Andalucía o fecha de inscripción posterior al plazo establecido ( Anexo I. Criterios de Subvencionabilidad. Orden 28 de marzo de 2023 ).  
Ref:7517809 Recinto:04-098-103-00064-00041 Cultivo:104057 ALMENDROS-AVIJOR Secano  
Ref:7517796 Recinto:04-098-103-00064-00042 Cultivo:5000 CEBADA-SIN VARIEDAD Secano  
Ref:-1588690 Recinto:04-098-103-00064-00043 Cultivo:104057 ALMENDROS-AVIJOR Secano
- 100422 Recinto declarado por error para una operación de la 6503, que se ha corregido de oficio desmarcando la operación incorrecta, de acuerdo con la fecha de inscripción del recinto en la producción ecológica.  
Ref:5088083 Recinto:04-098-102-00198-00002 Cultivo:104057 ALMENDROS-AVIJOR Secano  
Ref:5088171 Recinto:04-098-103-00063-00002 Cultivo:104057 ALMENDROS-AVIJOR Secano  
Ref:-1318983 Recinto:04-098-103-00064-00025 Cultivo:104057 ALMENDROS-AVIJOR Secano  
Ref:5088186 Recinto:04-098-105-00012-00001 Cultivo:104057 ALMENDROS-AVIJOR Secano  
Ref:5088196 Recinto:04-098-105-00013-00001 Cultivo:104057 ALMENDROS-AVIJOR Secano  
Ref:5088203 Recinto:04-098-105-00024-00004 Cultivo:104020 ALMENDROS-GUARA Secano  
Ref:5088208 Recinto:04-098-105-00025-00001 Cultivo:104020 ALMENDROS-GUARA Secano  
Ref:5088209 Recinto:04-098-105-00094-00001 Cultivo:104020 ALMENDROS-GUARA Secano
- 100424 Solicita recinto que no está comprometido para la operación.  
Ref:7517809 Recinto:04-098-103-00064-00041 Cultivo:104057 ALMENDROS-AVIJOR Secano  
Ref:7517796 Recinto:04-098-103-00064-00042 Cultivo:5000 CEBADA-SIN VARIEDAD Secano  
Ref:-1588690 Recinto:04-098-103-00064-00043 Cultivo:104057 ALMENDROS-AVIJOR Secano

(1) Superficie declarada admisible ajustada con la superficie comprometida.  
(2) Factor de penalización valorando el alcance para el tipo de compromiso.

Puede verificar la integridad de una copia de este documento mediante la lectura del código QR adjunto o mediante el acceso a la dirección <a href="https://ws050.juntadeandalucia.es/verificarFirma">https://ws050.juntadeandalucia.es/verificarFirma</a> indicando el código de VERIFICACIÓN				
FIRMADO POR	JUAN JOSE SOLER GARCIA	FECHA	03/07/2024	
	ROCIO GUIJARRO MILLAN			
VERIFICACIÓN	Pk2jmGCJWUB3686MPKY7GEXJCD3GC4	PÁGINA	1097/2334	



**APELLIDOS Y NOMBRE / RAZÓN SOCIAL**

LOPEZ LOPEZ MIGUEL ANGEL

**NIF**  
\*\*\*\*1452\*

**EXPEDIENTE**  
1130057

**ANUALIDAD DE PAGO**

1ª

**IMPORTE POR ANUALIDAD**

	2023	2024	2025	2026	2027
IMPORTE MÁXIMO SUBVENCIONABLE	2.298,77 €	2.298,77 €	2.298,77 €	2.298,77 €	2.298,77 €
IMPORTE MEDIO DE TRANSFERENCIA (€/ha)	227,60 €	227,60 €	227,60 €	227,60 €	227,60 €

**RESUMEN DE UNIDADES**

Cód	GRUPO DE PAGO	Sup. Dec. Admisible (ha)	Sup. Comprometida (ha)	Sup. ajustada compromiso (I) (ha)	% sobredec.	Sup. Propuesta (ha)	Importe Declarado	Importe Topado	Importe Propuesto	Importe tras sobredec.
432	FRUTALES SECANO	9,24		9,24	0,00	9,24	1.998,06	1.998,06	1.998,06	1.998,06
433	FRUTALES REGADÍO	0,86		0,86	0,00	0,86	300,71	300,71	300,71	300,71
<b>TOTAL</b>		10,10	10,10	10,10		10,10	2.298,77	2.298,77	2.298,77	2.298,77

**APLICACIÓN DE REDUCCIONES Y PENALIZACIONES**

GRUPO DE PAGO	Importe Calculado	Importe prereduc.	Criterios de subvencionabilidad y compromisos	Presentación tardía	Omisión declaración	Condicionalidad	IMPORTE (Euros)
							PROPUESTO
FRUTALES REGADÍO	300,71	300,71	0,00	0,00	0,00	0,00	300,71
FRUTALES SECANO	1.998,06	1.998,06	0,00	0,00	0,00	0,00	1.998,06
<b>TOTAL</b>	2.298,77	2.298,77					2.298,77

**RESUMEN DE PAGOS**

PROPUESTO	IMPORTE ( Euros )			
	PROPUESTO	FEADER (Eje 2)	MAPA	CAPADR
PROPUESTO	2.298,77	1.953,95	225,51	119,31

**RECINTOS PROPUESTOS**

REF.	REFERENCIA SIGPAC	CULTIVO	DESCRIPCIÓN CULTIVO	S/R	G.PAGO	PEND. MEDIA (%)	SUP. DEC. ADMISIBLE (ha)	SUP. COMPROM. (ha)	SUP. AJUSTADA COMPR.(I) (ha)	SUP. CONV. SIGPAC (ha)	SUP. CERTIF. (ha)	SUP. CAMPO (ha)	SUP. CAMPO DETER. CULT. DECLARADO (ha)	SUP. DEC. REDUCIDA (ha)	SUP. PROPUESTA (ha)
-892011	04-002-027-00262-019	104020	ALMENDROS-GUARA	S	432	9,90	0,07	0,07	0,07		0,07			0,07	0,07
-892010	04-002-027-00262-016	104020	ALMENDROS-GUARA	S	432	25,90	0,09	0,09	0,09		0,09			0,09	0,09
1700000005392179	04-002-027-00262-001	104020	ALMENDROS-GUARA	S	432	18,60	6,39	6,39	6,39		6,39			6,39	6,39
1700000005392184	04-002-027-00163-013	104020	ALMENDROS-GUARA	S	432	10,40	2,69	2,69	2,69		2,69			2,69	2,69
1700000005392177	04-002-032-00002-004	112004	NOGALES-COMUN	R	433	14,00	0,08	0,08	0,08		0,08			0,08	0,08
1700000005392181	04-002-032-00002-017	112004	NOGALES-COMUN	R	433	21,90	0,78	0,78	0,78		0,78			0,78	0,78

**INCIDENCIAS**

**INCIDENCIA DESCRIPCIÓN**

- 100402 Recinto solicitado no forma parte de ningún organismo de control autorizado para la producción ecológica en Andalucía o fecha de inscripción posterior al plazo establecido ( Anexo I. Criterios de Subvencionabilidad. Orden 28 de marzo de 2023 ). Ref:-729437 Recinto:04-002-027-00163-00015 Cultivo:104020 ALMENDROS-GUARA Secano
- 100424 Solicita recinto que no está comprometido para la operación. Ref:-729437 Recinto:04-002-027-00163-00015 Cultivo:104020 ALMENDROS-GUARA Secano

(1) Superficie declarada admisible ajustada con la superficie comprometida.

(2) Factor de penalización valorando el alcance para el tipo de compromiso.

Puede verificar la integridad de una copia de este documento mediante la lectura del código QR adjunto o mediante el acceso a la dirección <https://ws050.juntadeandalucia.es/verificarFirma> indicando el código de VERIFICACIÓN

FIRMADO POR	JUAN JOSE SOLER GARCIA	FECHA	03/07/2024	
	ROCIO GUIJARRO MILLAN			
VERIFICACIÓN	Pk2jmGCJWUB3686MPKY7GEXJCD3GC4	PÁGINA	1098/2334	



**APELLIDOS Y NOMBRE / RAZÓN SOCIAL**

LOPEZ MARTINEZ AMALIA

**NIF**  
\*\*\*\*5876\*

**EXPEDIENTE**  
1132997

**ANUALIDAD DE PAGO**

1ª

**IMPORTE POR ANUALIDAD**

	2023	2024	2025	2026	2027
IMPORTE MÁXIMO SUBVENCIONABLE	3.376,65 €	3.376,65 €	3.376,65 €	3.376,65 €	3.376,65 €
IMPORTE MEDIO DE TRANSFERENCIA (€/ha)	224,21 €	224,21 €	224,21 €	224,21 €	224,21 €

**RESUMEN DE UNIDADES**

Cód	GRUPO DE PAGO	Sup. Dec. Admisible (ha)	Sup. Comprometida (ha)	Sup. ajustada compromiso (I) (ha)	% sobredec.	Sup. Propuesta (ha)	Importe Declarado	Importe Topado	Importe Propuesto	Importe tras sobredec.
432	FRUTALES SECANO	14,16		14,16	0,00	14,16	3.061,96	3.061,96	3.061,96	3.061,96
433	FRUTALES REGADÍO	0,90		0,90	0,00	0,90	314,69	314,69	314,69	314,69
<b>TOTAL</b>		15,06	15,06	15,06		15,06	3.376,65	3.376,65	3.376,65	3.376,65

**APLICACIÓN DE REDUCCIONES Y PENALIZACIONES**

GRUPO DE PAGO	Importe Calculado	Importe prereduc.	Criterios de subvencionabilidad y compromisos		Presentación tardía	Omisión declaración	Condicionalidad	IMPORTE (Euros)	
			Importe subvencionabilidad	Importe y compromisos				PROPUESTO	PROPUESTO
FRUTALES REGADÍO	314,69	314,69	0,00	0,00	0,00	0,00	0,00	314,69	
FRUTALES SECANO	3.061,96	3.061,96	0,00	0,00	0,00	0,00	0,00	3.061,96	
<b>TOTAL</b>	3.376,65	3.376,65						3.376,65	

**RESUMEN DE PAGOS**

PROPUESTO	IMPORTE (Euros)			
	PROPUESTO	FEADER (Eje 2)	MAPA	CAPADR
PROPUESTO	3.376,65	2.870,16	331,25	175,24

**RECINTOS PROPUESTOS**

REF.	REFERENCIA SIGPAC	CULTIVO DESCRIPCIÓN CULTIVO	S/R G.PAGO	PEND. MEDIA (%)	SUP. DEC. ADMISIBLE (ha)	SUP. COMPROM. (ha)	SUP. AJUSTADA COMPR.(I) (ha)	SUP. CONV. SIGPAC (ha)	SUP. CERTIF. (ha)	SUP. CAMPO (ha)	SUP. CAMPO DETER. CULT. DECLARADO (ha)	SUP. DEC. REDUCIDA (ha)	SUP. PROPUESTA (ha)
-985315	04-037-029-00127-001	104057 ALMENDROS-AVIJOR	S 432	15,20	0,12	0,12	0,12		0,12			0,12	0,12
1700000005013008	04-037-026-00044-001	104057 ALMENDROS-AVIJOR	S 432	10,50	1,08	1,08	1,08		1,08			1,08	1,08
1700000005013009	04-037-026-00044-002	104057 ALMENDROS-AVIJOR	S 432	11,60	0,64	0,64	0,64		0,64			0,64	0,64
1700000005013010	04-037-043-00011-001	104020 ALMENDROS-GUARA	S 432	4,90	2,87	2,87	2,87		2,87			2,87	2,87
1700000005013015	04-037-041-00030-002	104020 ALMENDROS-GUARA	S 432	5,00	2,88	2,88	2,88		2,88			2,88	2,88
1700000005013016	04-037-042-00018-001	104020 ALMENDROS-GUARA	S 432	5,70	0,59	0,59	0,59		0,59			0,59	0,59
1700000005013017	04-037-039-00335-001	104020 ALMENDROS-GUARA	S 432	6,60	2,51	2,51	2,51		2,51			2,51	2,51
1700000005013018	04-037-041-00029-001	104020 ALMENDROS-GUARA	S 432	4,60	3,47	3,47	3,47		3,47			3,47	3,47
1700000005013012	04-037-029-00127-005	104057 ALMENDROS-AVIJOR	R 433	12,00	0,56	0,56	0,56		0,56			0,56	0,56
1700000005013013	04-037-029-00127-006	104057 ALMENDROS-AVIJOR	R 433	11,90	0,26	0,26	0,26		0,26			0,26	0,26
1700000005013014	04-037-029-00127-009	104010 ALMENDROS-DESMAYO ROJO	R 433	10,20	0,08	0,08	0,08		0,08			0,08	0,08

(1) Superficie declarada admisible ajustada con la superficie comprometida.  
(2) Factor de penalización valorando el alcance para el tipo de compromiso.

Puede verificar la integridad de una copia de este documento mediante la lectura del código QR adjunto o mediante el acceso a la dirección <https://ws050.juntadeandalucia.es/verificarFirma> indicando el código de VERIFICACIÓN

FIRMADO POR	JUAN JOSE SOLER GARCIA	FECHA	03/07/2024	
	ROCIO GUIJARRO MILLAN			
VERIFICACIÓN	Pk2jmGCJWUB3686MPKY7GEXJCD3GC4	PÁGINA	1099/2334	



**APELLIDOS Y NOMBRE / RAZÓN SOCIAL**

LOPEZ MARTINEZ ANTONIA

**NIF**

\*\*\*\*4575\*

**EXPEDIENTE**

1218984

**ANUALIDAD DE PAGO**

1ª

**IMPORTE POR ANUALIDAD**

	2023	2024	2025	2026	2027
IMPORTE MÁXIMO SUBVENCIONABLE	10.469,34 €	10.469,34 €	10.469,34 €	10.469,34 €	10.469,34 €
IMPORTE MEDIO DE TRANSFERENCIA (€/ha)	141,78 €	141,78 €	141,78 €	141,78 €	141,78 €

**RESUMEN DE UNIDADES**

Cód	GRUPO DE PAGO	Sup. Dec. Admisible (ha)	Sup. Comprometida (ha)	Sup. ajustada compromiso (1) (ha)	% sobredec.	Sup. Propuesta (ha)	Importe Declarado	Importe Topado	Importe Propuesto	Importe tras sobredec.
426	HERBÁCEOS	49,85		49,83	0,00	49,83	7.532,80	7.532,80	7.532,80	7.532,80
432	FRUTALES SECANO	13,58		13,58	0,00	13,58	2.936,54	2.936,54	2.936,54	2.936,54
434	HERBÁCEOS NO ELEGIBLES	10,45		10,43	0,00	10,43	0,00	0,00	0,00	0,00
<b>TOTAL</b>		<b>73,88</b>	<b>73,84</b>	<b>73,84</b>		<b>73,84</b>	<b>10.469,34</b>	<b>10.469,34</b>	<b>10.469,34</b>	<b>10.469,34</b>

**APLICACIÓN DE REDUCCIONES Y PENALIZACIONES**

GRUPO DE PAGO	Importe Calculado	Importe prereduc.	Criterios de subvencionabilidad y compromisos	Presentación tardía	Omisión declaración	Condicionalidad	IMPORTE (Euros)
							PROPUESTO
FRUTALES SECANO	2.936,54	2.936,54	0,00	0,00	0,00	0,00	2.936,54
HERBÁCEOS	7.532,80	7.532,80	0,00	0,00	0,00	0,00	7.532,80
HERBÁCEOS NO ELEGIBLES	0,00	0,00	0,00	0,00	0,00	0,00	0,00
<b>TOTAL</b>	<b>10.469,34</b>	<b>10.469,34</b>					<b>10.469,34</b>

**RESUMEN DE PAGOS**

PROPUESTO	IMPORTE (Euros)		
	FEADER (Eje 2)	MAPA	CAPADR
PROPUESTO	10.469,34	8.898,94	1.027,04
		543,36	

**RECINTOS PROPUESTOS**

REF.	REFERENCIA SIGPAC	CULTIVO DESCRIPCIÓN CULTIVO	S/R G.PAGO	PEND. MEDIA (%)	SUP. DEC. ADMISIBLE (ha)	SUP. COMPROM. (ha)	SUP. AJUSTADA COMPR. (ha)	SUP. CONV. SIGPAC (ha)	SUP. CERTIF. (ha)	SUP. CAMPO (ha)	SUP. CAMPO DETER. CULT. DECLARADO (ha)	SUP. DEC. REDUCIDA (ha)	SUP. PROPUESTA (ha)
-1539027	04-098-052-00059-004	5000 CEBADA-SIN VARIEDAD	S 426	12,10	0,02	0,02	0,02	0,02	0,02	0,02	0,02	0,02	0,02
-1539026	04-098-052-00059-004	5000 CEBADA-SIN VARIEDAD	S 426	12,10	0,05	0,05	0,05	0,05	0,05	0,05	0,05	0,05	0,05
-1539025	04-098-052-00059-004	5000 CEBADA-SIN VARIEDAD	S 426	12,10	0,10	0,10	0,10	0,10	0,10	0,10	0,10	0,10	0,10
-519676	04-098-052-00027-001	1000 TRIGO BLANDO-SIN VARIEDAD	S 426	9,50	6,84	6,84	6,84	6,84	6,84	6,84	6,84	6,84	6,84
1700000007257125	04-098-051-00008-002	5000 CEBADA-SIN VARIEDAD	S 426	6,90	9,63	9,63	9,63	9,63	9,63	9,63	9,63	9,63	9,63
1700000007257131	04-098-052-00022-001	53000 YEROS-SIN VARIEDAD	S 426	7,60	5,43	5,43	5,43	5,43	5,43	5,43	5,43	5,43	5,43
1700000007257138	04-098-052-00026-006	1000 TRIGO BLANDO-SIN VARIEDAD	S 426	13,40	4,46	4,46	4,46	4,46	4,46	4,46	4,46	4,46	4,46
1700000007257140	04-098-052-00059-004	5000 CEBADA-SIN VARIEDAD	S 426	12,10	15,56	15,56	15,56	15,56	15,56	15,56	15,56	15,56	15,56
1700000007257141	04-098-052-00026-004	52000 VEZA-SIN VARIEDAD	S 426	6,00	7,74	7,74	7,74	7,74	7,74	7,74	7,74	7,74	7,74
-1572692	04-098-052-00023-001	104020 ALMENDROS-GUARA	S 432	5,10	0,10	0,10	0,10	0,10	0,10	0,10	0,10	0,10	0,10
1700000007257139	04-098-052-00023-001	104020 ALMENDROS-GUARA	S 432	5,10	5,56	5,56	5,56	5,56	5,56	5,56	5,56	5,56	5,56
1700000007257146	04-098-052-00007-001	104020 ALMENDROS-GUARA	S 432	13,00	7,92	7,92	7,92	7,92	7,92	7,92	7,92	7,92	7,92
1700000007257130	04-098-052-00060-001	20000 BARBECHO TRADICIONAL-SIN VARIEDAD	S 434	5,50	5,94	5,94	5,94	5,94	5,94	5,94	5,94	5,94	5,94
1700000007257144	04-098-052-00027-001	20000 BARBECHO TRADICIONAL-SIN VARIEDAD	S 434	9,50	4,51	4,51	4,51	4,51	4,51	4,51	4,51	4,51	4,51

**INCIDENCIAS**

**INCIDENCIA DESCRIPCIÓN**

4272 Verifica que las líneas de declaración de las Solicitudes Únicas no tienen solapes con la capa de Retroactividad Gráfica (ambas de la misma campaña) a nivel de expediente/línea de declaración gráfica de la solicitud.  
 Ref:1700000007257141 Recinto:04-098-052-00026-00004 Cultivo: - Agregado de la referencia del recinto.:0 Zona de la referencia del recinto.:0 Superficie solapada.:0,02 Id. Incid.:95943985  
 Ref:1700000007257130 Recinto:04-098-052-00060-00001 Cultivo: - Agregado de la referencia del recinto.:0 Zona de la referencia del recinto.:0 Superficie solapada.:0,02 Id. Incid.:95943984

(1) Superficie declarada admisible ajustada con la superficie comprometida.  
 (2) Factor de penalización valorando el alcance para el tipo de compromiso.

Puede verificar la integridad de una copia de este documento mediante la lectura del código QR adjunto o mediante el acceso a la dirección <https://ws050.juntadeandalucia.es/verificarFirma> indicando el código de VERIFICACIÓN

FIRMADO POR	JUAN JOSE SOLER GARCIA	FECHA	03/07/2024
	ROCIO GUIJARRO MILLAN		
VERIFICACIÓN	Pk2jmGCJWUB3686MPKY7GEXJCD3GC4	PÁGINA	1100/2334







**APELLIDOS Y NOMBRE / RAZÓN SOCIAL**

LOPEZ MARTINEZ BERNARDO

**NIF**  
\*\*\*\*6966\*

**EXPEDIENTE**  
1141822

**ANUALIDAD DE PAGO**  
1ª

**IMPORTE POR ANUALIDAD**

	2023	2024	2025	2026	2027
IMPORTE MÁXIMO SUBVENCIONABLE	6.625,59 €	6.625,59 €	6.625,59 €	6.625,59 €	6.625,59 €
IMPORTE MEDIO DE TRANSFERENCIA (€/ha)	216,24 €	216,24 €	216,24 €	216,24 €	216,24 €

**RESUMEN DE UNIDADES**

Cód	GRUPO DE PAGO	Sup. Dec. Admisible (ha)	Sup. Comprometida (ha)	Sup. ajustada compromiso (I) (ha)	% sobredec.	Sup. Propuesta (ha)	Importe Declarado	Importe Topado	Importe Propuesto	Importe tras sobredec.
432	FRUTALES SECANO	30,77		30,64	0,00	30,64	6.625,59	6.625,59	6.625,59	6.625,59
<b>TOTAL</b>		30,77	30,64	30,64		30,64	6.625,59	6.625,59	6.625,59	6.625,59

**APLICACIÓN DE REDUCCIONES Y PENALIZACIONES**

GRUPO DE PAGO	Importe Calculado	Importe prerreduc.	Criterios de subvencionabilidad y compromisos	Presentación tardía	Omisión declaración	Condicionabilidad	IMPORTE (Euros) PROPUESTO
FRUTALES SECANO	6.625,59	6.625,59	0,00	0,00	0,00	0,00	6.625,59
<b>TOTAL</b>	6.625,59	6.625,59					6.625,59

**RESUMEN DE PAGOS**

	IMPORTE (Euros)			
	PROPUESTO	FEADER (Eje 2)	MAPA	CAPADR
PROPUESTO	6.625,59	5.631,75	649,97	343,87

**RECINTOS PROPUESTOS**

REF.	REFERENCIA SIGPAC	CULTIVO DESCRIPCIÓN CULTIVO	S/R	G.PAGO	PEND. MEDIA (%)	SUP. DEC. ADMISIBLE (ha)	SUP. COMPROM. (ha)	SUP. AJUSTADA COMPROM. (I) (ha)	SUP. CONV. SIGPAC (ha)	SUP. CERTIE (ha)	SUP. CAMPO (ha)	SUP. CAMPO DETER. CULT. DECLARADO (ha)	SUP. DEC. REDUCIDA (ha)	SUP. PROPUESTA (ha)
-1491242	04-099-051-00012-001	104024 ALMENDROS-MARCONA	S	432	16,70	4,46	4,44	4,44		4,44			4,44	4,44
-734091	04-099-051-00012-001	104024 ALMENDROS-MARCONA	S	432	16,70	20,76	20,65	20,65		20,67			20,65	20,65
1700000004612965	04-099-051-00012-015	104008 ALMENDROS-CONSTANTI	S	432	10,80	0,20	0,20	0,20		0,20			0,20	0,20
1700000004612966	04-099-051-80013-010	104024 ALMENDROS-MARCONA	S	432	6,30	0,53	0,53	0,53		0,53			0,53	0,53
1700000004612967	04-099-050-00078-001	104024 ALMENDROS-MARCONA	S	432	23,30	3,45	3,45	3,45		3,45			3,45	3,45
1700000004612968	04-099-050-00096-002	104008 ALMENDROS-CONSTANTI	S	432	7,80	0,13	0,13	0,13		0,13			0,13	0,13
1700000004612969	04-099-050-00369-002	104008 ALMENDROS-CONSTANTI	S	432	4,90	0,07	0,07	0,07		0,07			0,07	0,07
1700000004612970	04-099-050-00370-001	104008 ALMENDROS-CONSTANTI	S	432	8,00	0,11	0,11	0,11		0,11			0,11	0,11
1700000004612972	04-099-051-00012-002	104008 ALMENDROS-CONSTANTI	S	432	8,80	0,84	0,84	0,84		0,84			0,84	0,84
1700000004612973	04-099-051-00091-001	104008 ALMENDROS-CONSTANTI	S	432	8,90	0,22	0,22	0,22		0,22			0,22	0,22

**INCIDENCIAS**

**INCIDENCIA DESCRIPCIÓN**

- 4272 Verifica que las líneas de declaración de las Solicitudes Únicas no tienen solapes con la capa de Retroactividad Gráfica (ambas de la misma campaña) a nivel de expediente/línea de declaración gráfica de la solicitud.  
Ref.-734091 Recinto:04-099-051-00012-00001 Cultivo: - Agregado de la referencia del recinto.:0 Zona de la referencia del recinto.:0 Superficie solapada.:0,11 Id. Incid.:95940668
- 101007 Expediente afectado por condicionabilidad (art. 32 de Orden 28 marzo 2023)  
Porcentaje Reducción:0

(1) Superficie declarada admisible ajustada con la superficie comprometida.  
(2) Factor de penalización valorando el alcance para el tipo de compromiso.

Puede verificar la integridad de una copia de este documento mediante la lectura del código QR adjunto o mediante el acceso a la dirección <a href="https://ws050.juntadeandalucia.es/verificarFirma">https://ws050.juntadeandalucia.es/verificarFirma</a> indicando el código de VERIFICACIÓN				
FIRMADO POR	JUAN JOSE SOLER GARCIA	FECHA	03/07/2024	
	ROCIO GUIJARRO MILLAN			
VERIFICACIÓN	Pk2jmGCJWUB3686MPKY7GEXJCD3GC4	PÁGINA	1101/2334	



**APELLIDOS Y NOMBRE / RAZÓN SOCIAL**

LOPEZ MARTINEZ ISABEL

**NIF**  
\*\*\*\*8759\*

**EXPEDIENTE**  
1141173

**ANUALIDAD DE PAGO**

1ª

**IMPORTE POR ANUALIDAD**

	2023	2024	2025	2026	2027
IMPORTE MÁXIMO SUBVENCIONABLE	4.186,41 €	4.186,41 €	4.186,41 €	4.186,41 €	4.186,41 €
IMPORTE MEDIO DE TRANSFERENCIA (€/ha)	216,24 €	216,24 €	216,24 €	216,24 €	216,24 €

**RESUMEN DE UNIDADES**

Cód	GRUPO DE PAGO	Sup. Dec. Admisible (ha)	Sup. Comprometida (ha)	Sup. ajustada compromiso (1) (ha)	% sobredec.	Sup. Propuesta (ha)	Importe Declarado	Importe Topado	Importe Propuesto	Importe tras sobredec.
432	FRUTALES SECANO	19,36		19,36	0,00	19,36	4.186,41	4.186,41	4.186,41	4.186,41
<b>TOTAL</b>		19,36	19,36	19,36		19,36	4.186,41	4.186,41	4.186,41	4.186,41

**APLICACIÓN DE REDUCCIONES Y PENALIZACIONES**

GRUPO DE PAGO	Importe Calculado	Importe prereduc.	Criterios de subvencionabilidad y compromisos	Presentación tardía	Omisión declaración	Condicionalidad	IMPORTE (Euros) PROPUESTO
FRUTALES SECANO	4.186,41	4.186,41	0,00	0,00	0,00	0,00	4.186,41
<b>TOTAL</b>	4.186,41	4.186,41					4.186,41

**RESUMEN DE PAGOS**

	IMPORTE (Euros)			
	PROPUESTO	FEADER (Eje 2)	MAPA	CAPADR
PROPUESTO	4.186,41	3.558,45	410,69	217,27

**RECINTOS PROPUESTOS**

REF.	REFERENCIA SIGPAC	CULTIVO DESCRIPCIÓN CULTIVO	S/R	G.PAGO	PEND. MEDIA (%)	SUP. DEC. ADMISIBLE (ha)	SUP. COMPROM. (ha)	SUP. AJUSTADA COMPROM. (1) (ha)	SUP. CONV. SIGPAC (ha)	SUP. CERTIE. (ha)	SUP. CAMPO (ha)	SUP. CAMPO DETER. CULT. DECLARADO (ha)	SUP. DEC. REDUCIDA (ha)	SUP. PROPUESTA (ha)
-1491657	04-099-051-00008-001	104024 ALMENDROS-MARCONA	S	432	13,20	10,73	10,73	10,73		10,73			10,73	10,73
-734065	04-099-051-00010-003	104020 ALMENDROS-GUARA	S	432	8,40	0,08	0,08	0,08		0,08			0,08	0,08
-100494	04-099-051-00010-002	104020 ALMENDROS-GUARA	S	432	6,10	0,15	0,15	0,15		0,15			0,15	0,15
1700000004610464	04-099-051-00008-001	104024 ALMENDROS-MARCONA	S	432	13,20	7,51	7,51	7,51		7,51			7,51	7,51
1700000004610465	04-099-051-00008-018	104020 ALMENDROS-GUARA	S	432	17,80	0,03	0,03	0,03		0,03			0,03	0,03
1700000004610466	04-099-051-00008-014	104020 ALMENDROS-GUARA	S	432	11,80	0,49	0,49	0,49		0,49			0,49	0,49
1700000004610467	04-099-051-00008-015	104020 ALMENDROS-GUARA	S	432	13,80	0,18	0,18	0,18		0,18			0,18	0,18
1700000004610468	04-099-051-00086-002	104020 ALMENDROS-GUARA	S	432	16,30	0,19	0,19	0,19		0,19			0,19	0,19

(1) Superficie declarada admisible ajustada con la superficie comprometida.  
(2) Factor de penalización valorando el alcance para el tipo de compromiso.

Puede verificar la integridad de una copia de este documento mediante la lectura del código QR adjunto o mediante el acceso a la dirección <https://ws050.juntadeandalucia.es/verificarFirma> indicando el código de VERIFICACIÓN

FIRMADO POR	JUAN JOSE SOLER GARCIA	FECHA	03/07/2024	
	ROCIO GUIJARRO MILLAN			
VERIFICACIÓN	Pk2jmGCJWUB3686MPKY7GEXJCD3GC4	PÁGINA	1102/2334	



**APELLIDOS Y NOMBRE / RAZÓN SOCIAL**

LOPEZ MARTINEZ ISAIAS

**NIF**

\*\*\*9501\*

**EXPEDIENTE**

1199733

**ANUALIDAD DE PAGO**

1ª

**IMPORTE POR ANUALIDAD**

	2023	2024	2025	2026	2027
IMPORTE MÁXIMO SUBVENCIONABLE	5.700,09 €	5.700,09 €	5.700,09 €	5.700,09 €	5.700,09 €
IMPORTE MEDIO DE TRANSFERENCIA (€/ha)	216,24 €	216,24 €	216,24 €	216,24 €	216,24 €

**RESUMEN DE UNIDADES**

Cód	GRUPO DE PAGO	Sup. Dec. Admisible (ha)	Sup. Comprometida (ha)	Sup. ajustada compromiso (I) (ha)	% sobredec.	Sup. Propuesta (ha)	Importe Declarado	Importe Topado	Importe Propuesto	Importe tras sobredec.
432	FRUTALES SECANO	26,38		26,36	0,00	26,36	5.700,09	5.700,09	5.700,09	5.700,09
<b>TOTAL</b>		26,38	26,36	26,36		26,36	5.700,09	5.700,09	5.700,09	5.700,09

**APLICACIÓN DE REDUCCIONES Y PENALIZACIONES**

GRUPO DE PAGO	Importe Calculado	Importe prerreduc.	Criterios de subvencionabilidad y compromisos	Presentación tardía	Omisión declaración	Condicionalidad	IMPORTE (Euros) PROPUESTO
FRUTALES SECANO	5.700,09	5.700,09	0,00	0,00	0,00	0,00	5.700,09
<b>TOTAL</b>	5.700,09	5.700,09					5.700,09

**RESUMEN DE PAGOS**

	IMPORTE (Euros)			
	PROPUESTO	FEADER (Eje 2)	MAPA	CAPADR
PROPUESTO	5.700,09	4.845,08	559,18	295,83

**RECINTOS PROPUESTOS**

REF.	REFERENCIA SIGPAC	CULTIVO DESCRIPCIÓN CULTIVO	S/R	G.PAGO	PEND. MEDIA (%)	SUP. DEC. ADMISIBLE (ha)	SUP. COMPROM. (ha)	SUP. AJUSTADA COMPROM. (I) (ha)	SUP. CONV. SIGPAC (ha)	SUP. CERTIE (ha)	SUP. CAMPO (ha)	SUP. CAMPO DETER. CULT. DECLARADO (ha)	SUP. DEC. REDUCIDA (ha)	SUP. PROPUESTA (ha)
-1521545	04-063-003-00105-004	104020 ALMENDROS-GUARA	S	432	6,60	0,01	0,01	0,01		0,01			0,01	0,01
6878878	04-063-036-00037-001	104031 ALMENDROS-PENTACEBAS CSIC	S	432	1,80	0,07	0,06	0,06		0,06			0,06	0,06
6878885	04-063-035-00036-001	104020 ALMENDROS-GUARA	S	432	2,70	0,07	0,07	0,07		0,07			0,07	0,07
6878943	04-063-036-00009-001	104057 ALMENDROS-AVIJOR	S	432	1,00	0,08	0,08	0,08		0,08			0,08	0,08
6878944	04-063-036-00009-001	104057 ALMENDROS-AVIJOR	S	432	1,00	0,06	0,06	0,06		0,06			0,06	0,06
1700000006251321	04-063-036-00009-001	104057 ALMENDROS-AVIJOR	S	432	1,00	3,38	3,38	3,38		3,39			3,38	3,38
1700000006251325	04-063-035-00037-001	104020 ALMENDROS-GUARA	S	432	4,80	2,11	2,11	2,11		2,11			2,11	2,11
1700000006251326	04-063-003-00092-001	104020 ALMENDROS-GUARA	S	432	4,90	7,37	7,37	7,37		7,37			7,37	7,37
1700000006251327	04-063-035-00037-003	104020 ALMENDROS-GUARA	S	432	5,60	0,17	0,17	0,17		0,17			0,17	0,17
1700000006251328	04-063-035-00036-001	104020 ALMENDROS-GUARA	S	432	2,70	4,77	4,77	4,77		4,77			4,77	4,77
1700000006251329	04-063-036-00037-001	104031 ALMENDROS-PENTACEBAS CSIC	S	432	1,80	8,29	8,28	8,28		8,29			8,28	8,28

**INCIDENCIAS**

**INCIDENCIA DESCRIPCIÓN**

- 219 Superficie declarada sobre un mismo recinto, en un mismo expediente, mayor que la superficie total del recinto SIGPAC.  
 Ref:1700000006251329 Recinto:04-063-036-00037-00001 Cultivo:104031 ALMENDROS-PENTACEBAS CSIC Secano Suma de superficies declaradas para este recinto por el solicitante (Áreas):836 Superficie SIGPAC total para el recinto (Áreas):835 Exceso de superficie declarada (Hectáreas):0,01  
 Ref:6878878 Recinto:04-063-036-00037-00001 Cultivo:104031 ALMENDROS-PENTACEBAS CSIC Secano Suma de superficies declaradas para este recinto por el solicitante (Áreas):836 Superficie SIGPAC total para el recinto (Áreas):835 Exceso de superficie declarada (Hectáreas):0,01

(1) Superficie declarada admisible ajustada con la superficie comprometida.  
 (2) Factor de penalización valorando el alcance para el tipo de compromiso.

Puede verificar la integridad de una copia de este documento mediante la lectura del código QR adjunto o mediante el acceso a la dirección <a href="https://ws050.juntadeandalucia.es/verificarFirma">https://ws050.juntadeandalucia.es/verificarFirma</a> indicando el código de VERIFICACIÓN				
FIRMADO POR	JUAN JOSE SOLER GARCIA	FECHA	03/07/2024	
	ROCIO GUIJARRO MILLAN			
VERIFICACIÓN	Pk2jmGCJWUB3686MPKY7GEXJCD3GC4	PÁGINA	1103/2334	

**APELLIDOS Y NOMBRE / RAZÓN SOCIAL**

LOPEZ MARTINEZ JUAN

**NIF**

\*\*\*0261\*

**EXPEDIENTE**

1149232

**ANUALIDAD DE PAGO**

1ª

**IMPORTE POR ANUALIDAD**

	2023	2024	2025	2026	2027
IMPORTE MÁXIMO SUBVENCIONABLE	992,54 €	992,54 €	992,54 €	992,54 €	992,54 €
IMPORTE MEDIO DE TRANSFERENCIA (€/ha)	216,24 €	216,24 €	216,24 €	216,24 €	216,24 €

**RESUMEN DE UNIDADES**

Cód	GRUPO DE PAGO	Sup. Dec. Admisible (ha)	Sup. Comprometida (ha)	Sup. ajustada compromiso (I) (ha)	% sobredec.	Sup. Propuesta (ha)	Importe Declarado	Importe Topado	Importe Propuesto	Importe tras sobredec.
432	FRUTALES SECANO	4,59		4,59	0,00	4,59	992,54	992,54	992,54	992,54
<b>TOTAL</b>		4,59	4,59	4,59		4,59	992,54	992,54	992,54	992,54

**APLICACIÓN DE REDUCCIONES Y PENALIZACIONES**

GRUPO DE PAGO	Importe Calculado	Importe prereduc.	Criterios de subvencionabilidad y compromisos	Presentación tardía	Omisión declaración	Condicionalidad	IMPORTE (Euros) PROPUESTO
FRUTALES SECANO	992,54	992,54	0,00	0,00	0,00	0,00	992,54
<b>TOTAL</b>	992,54	992,54					992,54

**RESUMEN DE PAGOS**

	IMPORTE (Euros)			
	PROPUESTO	FEADER (Eje 2)	MAPA	CAPADR
PROPUESTO	992,54	843,66	97,37	51,51

**RECINTOS PROPUESTOS**

REF.	REFERENCIA SIGPAC	CULTIVO	DESCRIPCIÓN CULTIVO	S/R	G.PAGO	PEND. MEDIA (%)	SUP. DEC. ADMISIBLE (ha)	SUP. COMPROM. (ha)	SUP. AJUSTADA COMPROM. (I) (ha)	SUP. CONV. SIGPAC (ha)	SUP. CERTIE (ha)	SUP. CAMPO (ha)	SUP. CAMPO DETER. CULT. DECLARADO (ha)	SUP. DEC. REDUCIDA (ha)	SUP. PROPUESTA (ha)
1700000005013019	04-037-039-00356-001	104020	ALMENDROS-GUARA	S	432	4,80	1,60	1,60	1,60		1,60			1,60	1,60
1700000005013020	04-037-039-00357-002	104020	ALMENDROS-GUARA	S	432	5,10	2,99	2,99	2,99		2,99			2,99	2,99

(1) Superficie declarada admisible ajustada con la superficie comprometida.

(2) Factor de penalización valorando el alcance para el tipo de compromiso.

Puede verificar la integridad de una copia de este documento mediante la lectura del código QR adjunto o mediante el acceso a la dirección <https://ws050.juntadeandalucia.es/verificarFirma> indicando el código de VERIFICACIÓN

FIRMADO POR	JUAN JOSE SOLER GARCIA	FECHA	03/07/2024	
	ROCIO GUIJARRO MILLAN			
VERIFICACIÓN	Pk2jmGCJWUB3686MPKY7GEXJCD3GC4	PÁGINA	1104/2334	



<u>APELLIDOS Y NOMBRE / RAZÓN SOCIAL</u>	<u>NIF</u>	<u>EXPEDIENTE</u>	<u>ANUALIDAD DE PAGO</u>
LOPEZ MARTINEZ JUAN CRISTOBAL	***6447*	1246144	

**RESUMEN DE PAGOS**

	<u>IMPORTE (Euros)</u>			
	<u>PROPUESTO</u>	<u>FEADER (Eje 2)</u>	<u>MAPA</u>	<u>CAPADR</u>
PROPUESTO	0,00	0,00	0,00	0,00

**INCIDENCIAS**

<u>INCIDENCIA</u>	<u>DESCRIPCIÓN</u>
256	Solicitud con recintos no declarados en campaña actual con una reducción por omisión de superficie superior al 3% CÓDIGO PARA EL PORCENTAJE DE REDUCCIÓN POR OMISIÓN QUE CORRESPONDE A LA SOLICITUD:3
7162	Se advierte que en el impreso DATOS DE RECINTOS no está consignada la operación solicitada en el impreso SOLICITA LINEAS DE AYUDA DE DESARROLLO RURAL.
75024	La cuenta corriente declarada no se encuentra en el sistema GIRO, se realiza el pago a la cuenta principal designada en GIRO.
101008	Expediente sin compromisos vigentes. Operación:6503.2

(1) Superficie declarada admisible ajustada con la superficie comprometida.

(2) Factor de penalización valorando el alcance para el tipo de compromiso.

Puede verificar la integridad de una copia de este documento mediante la lectura del código QR adjunto o mediante el acceso a la dirección <a href="https://ws050.juntadeandalucia.es/verificarFirma">https://ws050.juntadeandalucia.es/verificarFirma</a> indicando el código de VERIFICACIÓN				
FIRMADO POR	JUAN JOSE SOLER GARCIA	FECHA	03/07/2024	
	ROCIO GUIJARRO MILLAN			
VERIFICACIÓN	Pk2jmGCJWUB3686MPKY7GEXJCD3GC4	PÁGINA	1105/2334	



**APELLIDOS Y NOMBRE / RAZÓN SOCIAL**

LOPEZ MARTINEZ PRUDENZIA

**NIF**

\*\*\*9964\*

**EXPEDIENTE**

1202678

**ANUALIDAD**

**DE PAGO**

1ª

**IMPORTES POR ANUALIDAD**

	2023	2024	2025	2026	2027
IMPORTE MÁXIMO SUBVENCIONABLE	1.101,60 €	1.101,60 €	1.101,60 €	1.101,60 €	1.101,60 €
IMPORTE MEDIO DE TRANSFERENCIA (€/ha)	235,38 €	235,38 €	235,38 €	235,38 €	235,38 €

**RESUMEN DE UNIDADES**

Cód	GRUPO DE PAGO	Sup. Dec. Admisible (ha)	Sup. Comprometida (ha)	Sup. ajustada compromiso (1) (ha)	% sobredec.	Sup. Propuesta (ha)	Importe Declarado	Importe Topado	Importe Propuesto	Importe tras sobredec.
429	OLIVAR	2,83		2,83	0,00	2,83	701,56	701,56	701,56	701,56
432	FRUTALES SECANO	1,85		1,85	0,00	1,85	400,04	400,04	400,04	400,04
<b>TOTAL</b>		4,68	4,68	4,68		4,68	1.101,60	1.101,60	1.101,60	1.101,60

**APLICACIÓN DE REDUCCIONES Y PENALIZACIONES**

GRUPO DE PAGO	Importe Calculado	Importe pre-reduc.	Criterios de subvencionabilidad y compromisos	Presentación tardía	Omisión declaración	Condicionality	IMPORTE (Euros)
							PROPUESTO
FRUTALES SECANO	400,04	400,04	0,00	0,00	0,00	0,00	400,04
OLIVAR	701,56	701,56	0,00	0,00	0,00	0,00	701,56
<b>TOTAL</b>	1.101,60	1.101,60					1.101,60

**RESUMEN DE PAGOS**

PROPUESTO	IMPORTE ( Euros )			
	PROPUESTO	FEADER (Eje 2)	MAPA	CAPADR
PROPUESTO	1.101,60	936,36	108,06	57,18

**RECINTOS PROPUESTOS**

REF.	REFERENCIA SIGPAC	CULTIVO DESCRIPCIÓN CULTIVO	S/R G.PAGO	PEND. MEDIA (%)	SUP. DEC. ADMISIBLE (ha)	SUP. COMPROM. (ha)	SUP. AJUSTADA COMPR.(1) (ha)	SUP. CONV. SIGPAC (ha)	SUP. CERTIF. (ha)	SUP. CAMPO (ha)	SUP. CAMPO DETER. CULT. DECLARADO (ha)	SUP. DEC. REDUCIDA (ha)	SUP. PROPUESTA (ha)
-1105247	04-053-044-00223-008	101194 OLIVAR-LECHIN DE GRANADA	S 429	11,60	0,02	0,02	0,02	0,02	0,02	0,02	0,02	0,02	0,02
170000002970109	04-053-044-00391-002	101194 OLIVAR-LECHIN DE GRANADA	R 429	17,60	0,04	0,04	0,04	0,04	0,04	0,04	0,04	0,04	0,04
170000002970111	04-053-044-00391-001	101194 OLIVAR-LECHIN DE GRANADA	R 429	13,80	0,03	0,03	0,03	0,03	0,03	0,03	0,03	0,03	0,03
170000002970113	04-053-044-00211-002	101194 OLIVAR-LECHIN DE GRANADA	R 429	9,20	0,10	0,10	0,10	0,10	0,10	0,10	0,10	0,10	0,10
170000002970115	04-053-044-00212-001	101194 OLIVAR-LECHIN DE GRANADA	R 429	19,00	0,09	0,09	0,09	0,09	0,09	0,09	0,09	0,09	0,09
170000002970116	04-053-044-00213-001	101194 OLIVAR-LECHIN DE GRANADA	R 429	10,20	0,04	0,04	0,04	0,04	0,04	0,04	0,04	0,04	0,04
170000002970117	04-053-044-00214-001	101194 OLIVAR-LECHIN DE GRANADA	R 429	12,30	0,05	0,05	0,05	0,05	0,05	0,05	0,05	0,05	0,05
170000002970118	04-053-044-00215-001	101194 OLIVAR-LECHIN DE GRANADA	R 429	18,30	0,03	0,03	0,03	0,03	0,03	0,03	0,03	0,03	0,03
170000002970119	04-053-044-00219-002	101194 OLIVAR-LECHIN DE GRANADA	R 429	18,80	0,14	0,14	0,14	0,14	0,14	0,14	0,14	0,14	0,14
170000002970120	04-053-044-00220-002	101194 OLIVAR-LECHIN DE GRANADA	R 429	18,90	0,08	0,08	0,08	0,08	0,08	0,08	0,08	0,08	0,08
170000002970122	04-053-044-00851-003	101194 OLIVAR-LECHIN DE GRANADA	R 429	13,90	0,32	0,32	0,32	0,32	0,32	0,32	0,32	0,32	0,32
170000002970123	04-053-044-00853-001	101194 OLIVAR-LECHIN DE GRANADA	R 429	21,00	0,04	0,04	0,04	0,04	0,04	0,04	0,04	0,04	0,04
170000002970124	04-053-044-00218-002	101194 OLIVAR-LECHIN DE GRANADA	R 429	15,80	0,30	0,30	0,30	0,30	0,30	0,30	0,30	0,30	0,30
170000002970126	04-053-044-00236-002	101194 OLIVAR-LECHIN DE GRANADA	R 429	12,50	0,09	0,09	0,09	0,09	0,09	0,09	0,09	0,09	0,09
170000002970127	04-053-044-00407-002	101194 OLIVAR-LECHIN DE GRANADA	R 429	18,00	0,19	0,19	0,19	0,19	0,19	0,19	0,19	0,19	0,19
170000002970128	04-053-044-00407-004	101194 OLIVAR-LECHIN DE GRANADA	R 429	17,20	0,02	0,02	0,02	0,02	0,02	0,02	0,02	0,02	0,02
170000002970130	04-053-044-00391-010	101194 OLIVAR-LECHIN DE GRANADA	R 429	23,80	0,10	0,10	0,10	0,10	0,10	0,10	0,10	0,10	0,10
170000002970132	04-053-044-00242-002	101194 OLIVAR-LECHIN DE GRANADA	R 429	6,40	0,02	0,02	0,02	0,02	0,02	0,02	0,02	0,02	0,02
170000002970133	04-053-044-00239-001	101194 OLIVAR-LECHIN DE GRANADA	R 429	9,20	0,04	0,04	0,04	0,04	0,04	0,04	0,04	0,04	0,04
170000002970147	04-053-044-00223-001	101194 OLIVAR-LECHIN DE GRANADA	R 429	6,50	0,03	0,03	0,03	0,03	0,03	0,03	0,03	0,03	0,03
170000002970149	04-053-044-00223-003	101194 OLIVAR-LECHIN DE GRANADA	R 429	11,20	0,16	0,16	0,16	0,16	0,16	0,16	0,16	0,16	0,16
170000002970150	04-053-044-00223-007	101194 OLIVAR-LECHIN DE GRANADA	R 429	15,10	0,04	0,04	0,04	0,04	0,04	0,04	0,04	0,04	0,04
170000002970151	04-053-044-00397-003	101194 OLIVAR-LECHIN DE GRANADA	R 429	19,50	0,06	0,06	0,06	0,06	0,06	0,06	0,06	0,06	0,06
170000002970153	04-053-044-00471-004	101194 OLIVAR-LECHIN DE GRANADA	R 429	9,80	0,18	0,18	0,18	0,18	0,18	0,18	0,18	0,18	0,18
170000002970154	04-053-044-00477-002	101194 OLIVAR-LECHIN DE GRANADA	R 429	13,50	0,13	0,13	0,13	0,13	0,13	0,13	0,13	0,13	0,13
170000002970156	04-053-044-00411-004	101194 OLIVAR-LECHIN DE GRANADA	R 429	17,30	0,01	0,01	0,01	0,01	0,01	0,01	0,01	0,01	0,01
170000002970157	04-053-044-00172-002	101194 OLIVAR-LECHIN DE GRANADA	R 429	14,70	0,10	0,10	0,10	0,10	0,10	0,10	0,10	0,10	0,10
170000002970159	04-053-044-00207-001	101194 OLIVAR-LECHIN DE GRANADA	R 429	7,30	0,06	0,06	0,06	0,06	0,06	0,06	0,06	0,06	0,06
170000002970160	04-053-044-00858-001	101194 OLIVAR-LECHIN DE GRANADA	R 429	10,20	0,07	0,07	0,07	0,07	0,07	0,07	0,07	0,07	0,07
170000002970161	04-053-044-00859-001	101194 OLIVAR-LECHIN DE GRANADA	R 429	17,30	0,02	0,02	0,02	0,02	0,02	0,02	0,02	0,02	0,02
170000002970162	04-053-044-00206-003	101194 OLIVAR-LECHIN DE GRANADA	R 429	22,10	0,23	0,23	0,23	0,23	0,23	0,23	0,23	0,23	0,23
170000002970164	04-053-044-00391-013	104024 ALMENDROS-MARCONA	S 432	19,30	1,18	1,18	1,18	1,18	1,18	1,18	1,18	1,18	1,18
170000002970165	04-053-044-00893-002	104024 ALMENDROS-MARCONA	S 432	22,00	0,67	0,67	0,67	0,67	0,67	0,67	0,67	0,67	0,67

(1) Superficie declarada admisible ajustada con la superficie comprometida.  
(2) Factor de penalización valorando el alcance para el tipo de compromiso.

Puede verificar la integridad de una copia de este documento mediante la lectura del código QR adjunto o mediante el acceso a la dirección <a href="https://ws050.juntadeandalucia.es/verificarFirma">https://ws050.juntadeandalucia.es/verificarFirma</a> indicando el código de VERIFICACIÓN					
FIRMADO POR	JUAN JOSE SOLER GARCIA		FECHA		03/07/2024
	ROCIO GUIJARRO MILLAN				
VERIFICACIÓN	Pk2jmGCJWUB3686MPKY7GEXJCD3GC4		PÁGINA		1106/2334



**INCIDENCIAS**

**INCIDENCIA DESCRIPCIÓN**

100424 Solicita recinto que no está comprometido para la operación.  
Ref:1700000002970163 Recinto:04-053-044-00391-00011 Cultivo:104024 ALMENDROS-MARCONA Regadío  
Ref:1700000002970167 Recinto:04-053-044-00407-00009 Cultivo:104024 ALMENDROS-MARCONA Regadío

(1) Superficie declarada admisible ajustada con la superficie comprometida.  
(2) Factor de penalización valorando el alcance para el tipo de compromiso.

Puede verificar la integridad de una copia de este documento mediante la lectura del código QR adjunto o mediante el acceso a la dirección <https://ws050.juntadeandalucia.es/verificarFirma> indicando el código de VERIFICACIÓN

FIRMADO POR	JUAN JOSE SOLER GARCIA	FECHA	03/07/2024	
	ROCIO GUIJARRO MILLAN			
VERIFICACIÓN	Pk2jmGCJWUB3686MPKY7GEXJCD3GC4	PÁGINA	1107/2334	



**APELLIDOS Y NOMBRE / RAZÓN SOCIAL**

LOPEZ MARTINEZ SALVADOR

**NIF**  
\*\*\*\*5480\*

**EXPEDIENTE**  
1178033

**ANUALIDAD DE PAGO**

1ª

**IMPORTE POR ANUALIDAD**

	2023	2024	2025	2026	2027
IMPORTE MÁXIMO SUBVENCIONABLE	4.095,46 €	4.095,46 €	4.095,46 €	4.095,46 €	4.095,46 €
IMPORTE MEDIO DE TRANSFERENCIA (€/ha)	219,36 €	219,36 €	219,36 €	219,36 €	219,36 €

**RESUMEN DE UNIDADES**

Cód	GRUPO DE PAGO	Sup. Dec. Admisible (ha)	Sup. Comprometida (ha)	Sup. ajustada compromiso (I) (ha)	% sobredec.	Sup. Propuesta (ha)	Importe Declarado	Importe Topado	Importe Propuesto	Importe tras sobredec.
429	OLIVAR	1,84		1,84	0,00	1,84	456,14	456,14	456,14	456,14
432	FRUTALES SECANO	16,83		16,83	0,00	16,83	3.639,32	3.639,32	3.639,32	3.639,32
<b>TOTAL</b>		18,67	18,67	18,67		18,67	4.095,46	4.095,46	4.095,46	4.095,46

**APLICACIÓN DE REDUCCIONES Y PENALIZACIONES**

GRUPO DE PAGO	Importe Calculado	Importe prereduc.	Criterios de subvencionabilidad y compromisos			Omisión declaración	Condicionalidad	IMPORTE (Euros)	
			Presentación tardía	Presentación	Presentación			PROPUESTO	PROPUESTO
FRUTALES SECANO	3.639,32	3.639,32	0,00	0,00	0,00	0,00	0,00	3.639,32	
OLIVAR	456,14	456,14	0,00	0,00	0,00	0,00	0,00	456,14	
<b>TOTAL</b>	4.095,46	4.095,46						4.095,46	

**RESUMEN DE PAGOS**

PROPUESTO	IMPORTE ( Euros )			
	PROPUESTO	FEADER (Eje 2)	MAPA	CAPADR
PROPUESTO	4.095,46	3.481,14	401,77	212,55

**RECINTOS PROPUESTOS**

REF.	REFERENCIA SIGPAC	CULTIVO DESCRIPCIÓN CULTIVO	S/R G.PAGO	PEND. MEDIA (%)	SUP. DEC. ADMISIBLE (ha)	SUP. COMPROM. (ha)	SUP. AJUSTADA COMPR.(I) (ha)	SUP. CONV. SIGPAC (ha)	SUP. CERTIF. (ha)	SUP. CAMPO (ha)	SUP. CAMPO DETER. CULT. DECLARADO (ha)	SUP. DEC. REDUCIDA (ha)	SUP. PROPUESTA (ha)
170000005993136	04-072-008-00077-001	101040 OLIVAR-BLANQUETA	S 429	6,50	0,06	0,06	0,06	0,06	0,06			0,06	0,06
170000005993137	04-072-008-00076-009	101003 OLIVAR-ARBEQUINA	S 429	6,50	0,27	0,27	0,27	0,27	0,27			0,27	0,27
170000005993140	04-072-008-00058-007	101010 OLIVAR-PICUAL	S 429	13,20	1,51	1,51	1,51	1,51	1,51			1,51	1,51
-1000073	04-070-042-00006-001	104026 ALMENDROS-MARTA	S 432	14,10	0,03	0,03	0,03	0,03	0,03			0,03	0,03
-1000054	04-070-027-00004-004	104020 ALMENDROS-GUARA	S 432	14,70	3,72	3,72	3,72	3,72	3,72			3,72	3,72
-1000050	04-070-008-00054-002	104020 ALMENDROS-GUARA	S 432	11,40	2,80	2,80	2,80	2,80	2,80			2,80	2,80
-744313	04-070-008-00055-002	104020 ALMENDROS-GUARA	S 432	9,10	0,06	0,06	0,06	0,06	0,06			0,06	0,06
-502136	04-070-008-00054-002	104020 ALMENDROS-GUARA	S 432	11,40	7,46	7,46	7,46	7,46	7,46			7,46	7,46
-74407	04-070-008-00055-002	104020 ALMENDROS-GUARA	S 432	9,10	0,82	0,82	0,82	0,82	0,82			0,82	0,82
-74327	04-070-042-00006-001	104026 ALMENDROS-MARTA	S 432	14,10	0,27	0,27	0,27	0,27	0,27			0,27	0,27
170000005993139	04-070-008-00055-001	104020 ALMENDROS-GUARA	S 432	12,90	0,47	0,47	0,47	0,47	0,47			0,47	0,47
170000005993143	04-070-001-00003-002	104020 ALMENDROS-GUARA	S 432	13,90	0,72	0,72	0,72	0,72	0,72			0,72	0,72
170000005993144	04-070-021-00157-001	104020 ALMENDROS-GUARA	S 432	5,60	0,24	0,24	0,24	0,24	0,24			0,24	0,24
170000005993145	04-070-001-00003-003	104020 ALMENDROS-GUARA	S 432	7,60	0,24	0,24	0,24	0,24	0,24			0,24	0,24

(1) Superficie declarada admisible ajustada con la superficie comprometida.  
(2) Factor de penalización valorando el alcance para el tipo de compromiso.

Puede verificar la integridad de una copia de este documento mediante la lectura del código QR adjunto o mediante el acceso a la dirección <https://ws050.juntadeandalucia.es/verificarFirma> indicando el código de VERIFICACIÓN

FIRMADO POR	JUAN JOSE SOLER GARCIA	FECHA	03/07/2024	
	ROCIO GUIJARRO MILLAN			
VERIFICACIÓN	Pk2jmGCJWUB3686MPKY7GEXJCD3GC4	PÁGINA	1108/2334	





**APELLIDOS Y NOMBRE / RAZÓN SOCIAL**

LOPEZ MOLINA MARIA

**NIF**  
\*\*\*\*6909\*

**EXPEDIENTE**  
1152858

**ANUALIDAD DE PAGO**

1ª

**IMPORTE POR ANUALIDAD**

	2023	2024	2025	2026	2027
IMPORTE MÁXIMO SUBVENCIONABLE	1.721,27 €	1.721,27 €	1.721,27 €	1.721,27 €	1.721,27 €
IMPORTE MEDIO DE TRANSFERENCIA (€/ha)	216,24 €	216,24 €	216,24 €	216,24 €	216,24 €

**RESUMEN DE UNIDADES**

Cód	GRUPO DE PAGO	Sup. Dec. Admisible (ha)	Sup. Comprometida (ha)	Sup. ajustada compromiso (1) (ha)	% sobredec.	Sup. Propuesta (ha)	Importe Declarado	Importe Topado	Importe Propuesto	Importe tras sobredec.
432	FRUTALES SECANO	7,96		7,96	0,00	7,96	1.721,27	1.721,27	1.721,27	1.721,27
<b>TOTAL</b>		7,96	7,96	7,96		7,96	1.721,27	1.721,27	1.721,27	1.721,27

**APLICACIÓN DE REDUCCIONES Y PENALIZACIONES**

GRUPO DE PAGO	Importe Calculado	Importe prerreduc.	Criterios de subvencionabilidad y compromisos	Presentación tardía	Omisión declaración	Condicionalidad	IMPORTE (Euros) PROPUESTO
FRUTALES SECANO	1.721,27	1.721,27	0,00	0,00	0,00	0,00	1.721,27
<b>TOTAL</b>	1.721,27	1.721,27					1.721,27

**RESUMEN DE PAGOS**

	IMPORTE (Euros)			
	PROPUESTO	FEADER (Eje 2)	MAPA	CAPADR
PROPUESTO	1.721,27	1.463,08	168,86	89,33

**RECINTOS PROPUESTOS**

REF.	REFERENCIA SIGPAC	CULTIVO DESCRIPCIÓN CULTIVO	S/R	G.PAGO	PEND. MEDIA (%)	SUP. DEC. ADMISIBLE (ha)	SUP. COMPROM. (ha)	SUP. AJUSTADA COMPROM. (1) (ha)	SUP. CONV. SIGPAC (ha)	SUP. CERTIE. (ha)	SUP. CAMPO (ha)	SUP. CAMPO DETER. CULT. DECLARADO (ha)	SUP. DEC. REDUCIDA (ha)	SUP. PROPUESTA (ha)
-913997	04-099-012-00152-002	104024	S	432	27,30	0,08	0,08	0,08		0,08			0,08	0,08
-913996	04-099-012-00151-002	104024	S	432	22,10	0,09	0,09	0,09		0,09			0,09	0,09
-913995	04-099-012-00149-002	104024	S	432	30,30	0,06	0,06	0,06		0,06			0,06	0,06
-913994	04-099-012-00143-005	104024	S	432	36,20	0,48	0,48	0,48		0,48			0,48	0,48
1700000006509014	04-099-012-00143-001	104024	S	432	38,50	0,17	0,17	0,17		0,17			0,17	0,17
1700000006509015	04-099-016-00138-003	104024	S	432	28,40	1,19	1,19	1,19		1,19			1,19	1,19
1700000006509016	04-099-016-00138-005	104024	S	432	30,20	0,47	0,47	0,47		0,47			0,47	0,47
1700000006509017	04-099-016-00141-001	104024	S	432	42,10	0,26	0,26	0,26		0,26			0,26	0,26
1700000006509018	04-099-016-00142-001	104024	S	432	26,20	1,39	1,39	1,39		1,39			1,39	1,39
1700000006509019	04-099-016-00143-002	104024	S	432	28,70	0,80	0,80	0,80		0,80			0,80	0,80
1700000006509020	04-099-016-00145-002	104024	S	432	28,60	1,63	1,63	1,63		1,63			1,63	1,63
1700000006509021	04-099-012-00143-001	104024	S	432	38,50	0,59	0,59	0,59		0,59			0,59	0,59
1700000006509022	04-099-012-00149-001	104024	S	432	26,50	0,13	0,13	0,13		0,13			0,13	0,13
1700000006509023	04-099-012-00151-001	104024	S	432	31,70	0,09	0,09	0,09		0,09			0,09	0,09
1700000006509024	04-099-012-00152-001	104024	S	432	28,40	0,22	0,22	0,22		0,22			0,22	0,22
1700000006509025	04-099-012-00153-001	104024	S	432	28,20	0,14	0,14	0,14		0,14			0,14	0,14
1700000006509026	04-099-012-00143-003	104024	S	432	30,90	0,11	0,11	0,11		0,11			0,11	0,11
1700000006509027	04-099-012-00150-001	104024	S	432	34,00	0,06	0,06	0,06		0,06			0,06	0,06

(1) Superficie declarada admisible ajustada con la superficie comprometida.  
(2) Factor de penalización valorando el alcance para el tipo de compromiso.

Puede verificar la integridad de una copia de este documento mediante la lectura del código QR adjunto o mediante el acceso a la dirección <a href="https://ws050.juntadeandalucia.es/verificarFirma">https://ws050.juntadeandalucia.es/verificarFirma</a> indicando el código de VERIFICACIÓN					
FIRMADO POR	JUAN JOSE SOLER GARCIA		FECHA		03/07/2024
	ROCIO GUIJARRO MILLAN				
VERIFICACIÓN	Pk2jmGCJWUB3686MPKY7GEXJCD3GC4		PÁGINA		1109/2334

**APELLIDOS Y NOMBRE / RAZÓN SOCIAL**

LOPEZ MOLINA MARIA

**NIF**

\*\*\*4976\*

**EXPEDIENTE**

1020596

**ANUALIDAD DE PAGO**

1ª

**IMPORTE POR ANUALIDAD**

	2023	2024	2025	2026	2027
IMPORTE MÁXIMO SUBVENCIONABLE	472,04 €	472,04 €	472,04 €	472,04 €	472,04 €
IMPORTE MEDIO DE TRANSFERENCIA (€/ha)	349,66 €	349,66 €	349,66 €	349,66 €	349,66 €

**RESUMEN DE UNIDADES**

Cód	GRUPO DE PAGO	Sup. Dec. Admisible (ha)	Sup. Comprometida (ha)	Sup. ajustada compromiso (1) (ha)	% sobredec.	Sup. Propuesta (ha)	Importe Declarado	Importe Topado	Importe Propuesto	Importe tras sobredec.
433	FRUTALES REGADÍO	1,35		1,35	0,00	1,35	472,04	472,04	472,04	472,04
<b>TOTAL</b>		1,35	1,35	1,35		1,35	472,04	472,04	472,04	472,04

**APLICACIÓN DE REDUCCIONES Y PENALIZACIONES**

GRUPO DE PAGO	Importe Calculado	Importe prereduc.	Criterios de subvencionabilidad y compromisos	Presentación tardía	Omisión declaración	Condicionalidad	IMPORTE (Euros) PROPUESTO
FRUTALES REGADÍO	472,04	472,04	0,00	0,00	0,00	0,00	472,04
<b>TOTAL</b>	472,04	472,04					472,04

**RESUMEN DE PAGOS**

	IMPORTE (Euros)			
	PROPUESTO	FEADER (Eje 2)	MAPA	CAPADR
PROPUESTO	472,04	401,23	46,31	24,50

**RECINTOS PROPUESTOS**

REF.	REFERENCIA SIGPAC	CULTIVO	DESCRIPCIÓN CULTIVO	S/R	G.PAGO	PEND. MEDIA (%)	SUP. DEC. ADMISIBLE (ha)	SUP. COMPROM. (ha)	SUP. AJUSTADA COMPR.(1) (ha)	SUP. CONV. SIGPAC (ha)	SUP. CERTIF. (ha)	SUP. CAMPO (ha)	SUP. CAMPO DETER. CULT. DECLARADO (ha)	SUP. DEC. REDUCIDA (ha)	SUP. PROPUESTA (ha)
4761781	04-047-021-00067-001	206235	NARANJO-CASTELLANA	R	433	3,20	0,44	0,44	0,44		0,44			0,44	0,44
1700000002771480	04-047-023-00013-002	206235	NARANJO-CASTELLANA	R	433	14,80	0,52	0,52	0,52		0,52			0,52	0,52
1700000002771481	04-047-023-00013-002	209200	MANDARINO-MANDARINO COMÚN	R	433	14,80	0,39	0,39	0,39		0,39			0,39	0,39

**INCIDENCIAS****INCIDENCIA DESCRIPCIÓN**

- 100402 Recinto solicitado no forma parte de ningún organismo de control autorizado para la producción ecológica en Andalucía o fecha de inscripción posterior al plazo establecido ( Anexo I. Criterios de Subvencionabilidad. Orden 28 de marzo de 2023 ).  
Ref:-710746 Recinto:04-047-021-00068-00001 Cultivo:206235 NARANJO-CASTELLANA Regadío
- 100424 Solicita recinto que no está comprometido para la operación.  
Ref:-710746 Recinto:04-047-021-00068-00001 Cultivo:206235 NARANJO-CASTELLANA Regadío

(1) Superficie declarada admisible ajustada con la superficie comprometida.  
(2) Factor de penalización valorando el alcance para el tipo de compromiso.

Puede verificar la integridad de una copia de este documento mediante la lectura del código QR adjunto o mediante el acceso a la dirección <https://ws050.juntadeandalucia.es/verificarFirma> indicando el código de VERIFICACIÓN

FIRMADO POR	JUAN JOSE SOLER GARCIA	FECHA	03/07/2024	
	ROCIO GUIJARRO MILLAN			
VERIFICACIÓN	Pk2jmGCJWUB3686MPKY7GEXJCD3GC4	PÁGINA	1110/2334	



**APELLIDOS Y NOMBRE / RAZÓN SOCIAL**

LOPEZ MOLINA ROSA

**NIF**  
\*\*\*\*7016\*

**EXPEDIENTE**  
1193622

**ANUALIDAD DE PAGO**

1ª

**IMPORTES POR ANUALIDAD**

	2023	2024	2025	2026	2027
IMPORTE MÁXIMO SUBVENCIONABLE	1.390,42 €	1.390,42 €	1.390,42 €	1.390,42 €	1.390,42 €
IMPORTE MEDIO DE TRANSFERENCIA (€/ha)	216,24 €	216,24 €	216,24 €	216,24 €	216,24 €

**RESUMEN DE UNIDADES**

Cód	GRUPO DE PAGO	Sup. Dec. Admisible (ha)	Sup. Comprometida (ha)	Sup. ajustada compromiso (I) (ha)	% sobredec.	Sup. Propuesta (ha)	Importe Declarado	Importe Topado	Importe Propuesto	Importe tras sobredec.
432	FRUTALES SECANO	6,43		6,43	0,00	6,43	1.390,42	1.390,42	1.390,42	1.390,42
<b>TOTAL</b>		6,43	6,43	6,43		6,43	1.390,42	1.390,42	1.390,42	1.390,42

**APLICACIÓN DE REDUCCIONES Y PENALIZACIONES**

GRUPO DE PAGO	Importe Calculado	Importe prereduc.	Criterios de subvencionabilidad y compromisos	Presentación tardía	Omisión declaración	Condicionalidad	IMPORTE (Euros) PROPUESTO
FRUTALES SECANO	1.390,42	1.390,42	0,00	0,00	0,00	0,00	1.390,42
<b>TOTAL</b>	1.390,42	1.390,42					1.390,42

**RESUMEN DE PAGOS**

	IMPORTE ( Euros )			
	PROPUESTO	FEADER (Eje 2)	MAPA	CAPADR
PROPUESTO	1.390,42	1.181,86	136,40	72,16

**RECINTOS PROPUESTOS**

REF.	REFERENCIA SIGPAC	CULTIVO	DESCRIPCIÓN CULTIVO	S/R	G.PAGO	PEND. MEDIA (%)	SUP. DEC. ADMISIBLE (ha)	SUP. COMPROM. (ha)	SUP. AJUSTADA COMPR.(I) (ha)	SUP. CONV. SIGPAC (ha)	SUP. CERTIE. (ha)	SUP. CAMPO (ha)	SUP. CAMPO DETER. CULT. DECLARADO (ha)	SUP. DEC. REDUCIDA (ha)	SUP. PROPUESTA (ha)
1700000005210448	04-098-020-00004-001	104020	ALMENDROS-GUARA	S	432	4,80	0,34	0,34	0,34		0,34			0,34	0,34
1700000005210449	04-098-020-00004-003	104020	ALMENDROS-GUARA	S	432	5,30	0,21	0,21	0,21		0,21			0,21	0,21
1700000005210450	04-098-020-00005-001	104020	ALMENDROS-GUARA	S	432	6,30	1,39	1,39	1,39		1,39			1,39	1,39
1700000005210451	04-099-047-00127-006	104007	ALMENDROS-COMUNA	S	432	29,20	1,81	1,81	1,81		1,81			1,81	1,81
1700000005210452	04-099-047-00127-005	104007	ALMENDROS-COMUNA	S	432	27,40	0,13	0,13	0,13		0,13			0,13	0,13
1700000005210453	04-099-016-00134-001	104007	ALMENDROS-COMUNA	S	432	27,30	2,55	2,55	2,55		2,55			2,55	2,55

(1) Superficie declarada admisible ajustada con la superficie comprometida.  
(2) Factor de penalización valorando el alcance para el tipo de compromiso.

Puede verificar la integridad de una copia de este documento mediante la lectura del código QR adjunto o mediante el acceso a la dirección <https://ws050.juntadeandalucia.es/verificarFirma> indicando el código de VERIFICACIÓN

FIRMADO POR	JUAN JOSE SOLER GARCIA	FECHA	03/07/2024	
	ROCIO GUIJARRO MILLAN			
VERIFICACIÓN	Pk2jmGCJWUB3686MPKY7GEXJCD3GC4	PÁGINA	1111/2334	



**APELLIDOS Y NOMBRE / RAZÓN SOCIAL**

LOPEZ MORALES OLIVIA

**NIF**  
\*\*\*\*1112\*

**EXPEDIENTE**  
1261021

**ANUALIDAD DE PAGO**

1ª

**IMPORTE POR ANUALIDAD**

	2023	2024	2025	2026	2027
IMPORTE MÁXIMO SUBVENCIONABLE	455,40 €	455,40 €	455,40 €	455,40 €	455,40 €
IMPORTE MEDIO DE TRANSFERENCIA (€/ha)	253,00 €	253,00 €	253,00 €	253,00 €	253,00 €

**RESUMEN DE UNIDADES**

Cód	GRUPO DE PAGO	Sup. Dec. Admisible (ha)	Sup. Comprometida (ha)	Sup. ajustada compromiso (1) (ha)	% sobredec.	Sup. Propuesta (ha)	Importe Declarado	Importe Topado	Importe Propuesto	Importe tras sobredec.
430	HORTÍCOLAS	1,80		1,80	0,00	1,80	455,40	455,40	455,40	455,40
<b>TOTAL</b>		1,80	1,80	1,80		1,80	455,40	455,40	455,40	455,40

**APLICACIÓN DE REDUCCIONES Y PENALIZACIONES**

GRUPO DE PAGO	Importe Calculado	Importe prereduc.	Criterios de subvencionabilidad y compromisos	Presentación tardía	Omisión declaración	Condicionalidad	IMPORTE (Euros) PROPUESTO
HORTÍCOLAS	455,40	455,40	0,00	0,00	0,00	0,00	455,40
<b>TOTAL</b>	455,40	455,40					455,40

**RESUMEN DE PAGOS**

	IMPORTE (Euros)			
	PROPUESTO	FEADER (Eje 2)	MAPA	CAPADR
PROPUESTO	455,40	387,09	44,67	23,64

**RECINTOS PROPUESTOS**

REF.	REFERENCIA SIGPAC	CULTIVO	DESCRIPCIÓN CULTIVO	S/R	G.PAGO	PEND. MEDIA (%)	SUP. DEC. ADMISIBLE (ha)	SUP. COMPROM. (ha)	SUP. AJUSTADA COMPROM. (1) (ha)	SUP. CONV. SIGPAC (ha)	SUP. CERTIE. (ha)	SUP. CAMPO (ha)	SUP. CAMPO DETER. CULT. DECLARADO (ha)	SUP. DEC. REDUCIDA (ha)	SUP. PROPUESTA (ha)
5276199	04-066-189-00055-001	197000	TOMATE-SIN VARIEDAD	R	430	6,40	1,55	1,55	1,55		1,55			1,55	1,55
5276200	04-066-189-00055-003	197000	TOMATE-SIN VARIEDAD	R	430	14,80	0,25	0,25	0,25		0,25			0,25	0,25

(1) Superficie declarada admisible ajustada con la superficie comprometida.  
(2) Factor de penalización valorando el alcance para el tipo de compromiso.

Puede verificar la integridad de una copia de este documento mediante la lectura del código QR adjunto o mediante el acceso a la dirección <https://ws050.juntadeandalucia.es/verificarFirma> indicando el código de VERIFICACIÓN

FIRMADO POR	JUAN JOSE SOLER GARCIA	FECHA	03/07/2024	
	ROCIO GUIJARRO MILLAN			
VERIFICACIÓN	Pk2jmGCJWUB3686MPKY7GEXJCD3GC4	PÁGINA	1112/2334	



**APELLIDOS Y NOMBRE / RAZÓN SOCIAL**

LOPEZ MORALES SALVADOR

**NIF**  
\*\*\*\*4791\*

**EXPEDIENTE**  
1213564

**ANUALIDAD DE PAGO**

1ª

**IMPORTE POR ANUALIDAD**

	2023	2024	2025	2026	2027
IMPORTE MÁXIMO SUBVENCIONABLE	8.452,82 €	8.452,82 €	8.452,82 €	8.452,82 €	8.452,82 €
IMPORTE MEDIO DE TRANSFERENCIA (€/ha)	216,24 €	216,24 €	216,24 €	216,24 €	216,24 €

**RESUMEN DE UNIDADES**

Cód	GRUPO DE PAGO	Sup. Dec. Admisible (ha)	Sup. Comprometida (ha)	Sup. ajustada compromiso (1) (ha)	% sobredec.	Sup. Propuesta (ha)	Importe Declarado	Importe Topado	Importe Propuesto	Importe tras sobredec.
432	FRUTALES SECANO	39,09		39,09	0,00	39,09	8.452,82	8.452,82	8.452,82	8.452,82
<b>TOTAL</b>		39,09	39,09	39,09		39,09	8.452,82	8.452,82	8.452,82	8.452,82

**APLICACIÓN DE REDUCCIONES Y PENALIZACIONES**

GRUPO DE PAGO	Importe Calculado	Importe prereduc.	Criterios de subvencionabilidad y compromisos	Presentación tardía	Omisión declaración	Condicionality	IMPORTE (Euros) PROPUESTO
FRUTALES SECANO	8.452,82	8.452,82	0,00	0,00	0,00	0,00	8.452,82
<b>TOTAL</b>	8.452,82	8.452,82					8.452,82

**RESUMEN DE PAGOS**

	IMPORTE (Euros)			
	PROPUESTO	FEADER (Eje 2)	MAPA	CAPADR
PROPUESTO	8.452,82	7.184,90	829,22	438,70

(1) Superficie declarada admisible ajustada con la superficie comprometida.  
(2) Factor de penalización valorando el alcance para el tipo de compromiso.

Puede verificar la integridad de una copia de este documento mediante la lectura del código QR adjunto o mediante el acceso a la dirección <https://ws050.juntadeandalucia.es/verificarFirma> indicando el código de VERIFICACIÓN

FIRMADO POR	JUAN JOSE SOLER GARCIA	FECHA	03/07/2024	
	ROCIO GUIJARRO MILLAN			
VERIFICACIÓN	Pk2jmGCJWUB3686MPKY7GEXJCD3GC4	PÁGINA	1113/2334	



**RECINTOS PROPUESTOS**

REF.	REFERENCIA SIGPAC	CULTIVO	DESCRIPCIÓN CULTIVO	S/R	G.PAGO	PEND. MEDIA (%)	SUP. DEC. ADMISIBLE (ha)	SUP. COMPROM. (ha)	SUP. AJUSTADA COMPR.(1) (ha)	SUP. CONV. SIGPAC (ha)	SUP. CERTIF. (ha)	SUP. CAMPO (ha)	SUP. CAMPO DECLARADO (ha)	SUP. DEC. REDUCIDA (ha)	SUP. PROPUESTA (ha)
-1570543	04-099-030-00339-005	104020	ALMENDROS-GUARA	S	432	15,00	0,77	0,77	0,77		0,77			0,77	0,77
-1329020	04-099-030-00340-017	104008	ALMENDROS-CONSTANTI	S	432	6,90	0,81	0,81	0,81		0,81			0,81	0,81
-1329019	04-099-030-00340-016	104008	ALMENDROS-CONSTANTI	S	432	11,50	0,22	0,22	0,22		0,22			0,22	0,22
-1012891	04-099-030-00331-011	104024	ALMENDROS-MARCONA	S	432	12,10	1,99	1,99	1,99		1,99			1,99	1,99
-1012890	04-099-030-00331-007	104020	ALMENDROS-GUARA	S	432	14,60	0,42	0,42	0,42		0,42			0,42	0,42
-552733	04-099-030-00340-009	104008	ALMENDROS-CONSTANTI	S	432	5,90	0,11	0,11	0,11		0,11			0,11	0,11
-552732	04-099-030-00339-005	104020	ALMENDROS-GUARA	S	432	15,00	3,94	3,94	3,94		3,94			3,94	3,94
-552731	04-099-030-00332-002	104020	ALMENDROS-GUARA	S	432	13,10	0,77	0,77	0,77		0,77			0,77	0,77
-552730	04-099-030-00332-001	104020	ALMENDROS-GUARA	S	432	16,80	2,48	2,48	2,48		2,48			2,48	2,48
-552729	04-099-030-00331-016	104024	ALMENDROS-MARCONA	S	432	30,80	0,03	0,03	0,03		0,03			0,03	0,03
-552728	04-099-030-00331-009	104020	ALMENDROS-GUARA	S	432	20,50	0,04	0,04	0,04		0,04			0,04	0,04
-142577	04-099-030-00340-001	104008	ALMENDROS-CONSTANTI	S	432	10,60	0,85	0,85	0,85		0,85			0,85	0,85
-142486	04-099-030-00331-011	104024	ALMENDROS-GUARA	S	432	12,10	2,22	2,22	2,22		2,22			2,22	2,22
-142482	04-099-030-00331-007	104020	ALMENDROS-GUARA	S	432	14,60	0,80	0,80	0,80		0,80			0,80	0,80
4183388	04-099-030-00340-002	104024	ALMENDROS-MARCONA	S	432	19,80	0,06	0,06	0,06		0,06			0,06	0,06
4183389	04-099-030-00340-003	104024	ALMENDROS-MARCONA	S	432	17,00	0,02	0,02	0,02		0,02			0,02	0,02
4183390	04-099-030-00337-001	104024	ALMENDROS-MARCONA	S	432	21,20	0,04	0,04	0,04		0,04			0,04	0,04
4183392	04-099-030-00335-002	104022	ALMENDROS-LARGUETA	S	432	16,10	0,14	0,14	0,14		0,14			0,14	0,14
4183393	04-099-030-00331-003	104024	ALMENDROS-MARCONA	S	432	7,30	0,27	0,27	0,27		0,27			0,27	0,27
4636979	04-099-030-01074-009	104024	ALMENDROS-MARCONA	S	432	23,20	0,06	0,06	0,06		0,06			0,06	0,06
1700000006168582	04-099-030-00331-010	104024	ALMENDROS-MARCONA	S	432	19,00	1,23	1,23	1,23		1,23			1,23	1,23
1700000006168583	04-099-030-00468-005	104024	ALMENDROS-MARCONA	S	432	17,10	2,80	2,80	2,80		2,80			2,80	2,80
1700000006168584	04-099-030-01042-001	104022	ALMENDROS-LARGUETA	S	432	5,50	0,24	0,24	0,24		0,24			0,24	0,24
1700000006168585	04-099-030-00336-001	104020	ALMENDROS-GUARA	S	432	16,50	4,74	4,74	4,74		4,74			4,74	4,74
1700000006168586	04-099-030-01074-001	104024	ALMENDROS-MARCONA	S	432	16,30	3,30	3,30	3,30		3,30			3,30	3,30
1700000006168587	04-099-030-00333-005	104020	ALMENDROS-GUARA	S	432	7,10	0,04	0,04	0,04		0,04			0,04	0,04
1700000006168588	04-099-030-00331-022	104020	ALMENDROS-GUARA	S	432	9,80	0,33	0,33	0,33		0,33			0,33	0,33
1700000006168589	04-099-030-00331-025	104020	ALMENDROS-GUARA	S	432	8,60	0,21	0,21	0,21		0,21			0,21	0,21
1700000006168591	04-099-030-00332-004	104014	ALMENDROS-FERRAGNES	S	432	11,70	3,68	3,68	3,68		3,68			3,68	3,68
1700000006168592	04-099-030-00333-003	104014	ALMENDROS-FERRAGNES	S	432	16,60	0,48	0,48	0,48		0,48			0,48	0,48
1700000006168593	04-099-030-00331-034	104020	ALMENDROS-GUARA	S	432	18,80	0,03	0,03	0,03		0,03			0,03	0,03
1700000006168594	04-099-030-01074-007	104020	ALMENDROS-GUARA	S	432	23,60	0,03	0,03	0,03		0,03			0,03	0,03
1700000006168595	04-099-030-00336-002	104022	ALMENDROS-LARGUETA	S	432	14,90	0,08	0,08	0,08		0,08			0,08	0,08
1700000006168596	04-099-030-00334-001	104020	ALMENDROS-GUARA	S	432	7,10	0,07	0,07	0,07		0,07			0,07	0,07
1700000006168597	04-099-030-00333-002	104020	ALMENDROS-GUARA	S	432	10,40	0,41	0,41	0,41		0,41			0,41	0,41
1700000006168598	04-099-030-00332-007	104020	ALMENDROS-GUARA	S	432	16,00	0,57	0,57	0,57		0,57			0,57	0,57
1700000006747044	04-099-030-00340-005	104008	ALMENDROS-CONSTANTI	S	432	6,30	0,49	0,49	0,49		0,49			0,49	0,49
1700000006747045	04-099-030-00340-006	104008	ALMENDROS-CONSTANTI	S	432	6,50	1,05	1,05	1,05		1,05			1,05	1,05
1700000006747046	04-099-030-00340-007	104008	ALMENDROS-CONSTANTI	S	432	8,90	0,72	0,72	0,72		0,72			0,72	0,72
1700000006747064	04-099-030-00340-008	104008	ALMENDROS-CONSTANTI	S	432	9,40	0,21	0,21	0,21		0,21			0,21	0,21
1700000006747068	04-099-030-00332-003	104020	ALMENDROS-GUARA	S	432	9,80	2,34	2,34	2,34		2,34			2,34	2,34

(1) Superficie declarada admisible ajustada con la superficie comprometida.  
 (2) Factor de penalización valorando el alcance para el tipo de compromiso.

Puede verificar la integridad de una copia de este documento mediante la lectura del código QR adjunto o mediante el acceso a la dirección <https://ws050.juntadeandalucia.es/verificarFirma> indicando el código de VERIFICACIÓN

FIRMADO POR	JUAN JOSE SOLER GARCIA	FECHA	03/07/2024	
	ROCIO GUIJARRO MILLAN			
VERIFICACIÓN	Pk2jmGCJWUB3686MPKY7GEXJCD3GC4	PÁGINA	1114/2334	



**APELLIDOS Y NOMBRE / RAZÓN SOCIAL**

LOPEZ MUÑOZ JUAN

**NIF**  
\*\*\*4518\*

**EXPEDIENTE**  
1155685

**ANUALIDAD DE PAGO**  
1ª

**IMPORTES POR ANUALIDAD**

	2023	2024	2025	2026	2027
IMPORTE MÁXIMO SUBVENCIONABLE	1.498,54 €	1.498,54 €	1.498,54 €	1.498,54 €	1.498,54 €
IMPORTE MEDIO DE TRANSFERENCIA (€/ha)	216,24 €	216,24 €	216,24 €	216,24 €	216,24 €

**RESUMEN DE UNIDADES**

Cód	GRUPO DE PAGO	Sup. Dec. Admisible (ha)	Sup. Comprometida (ha)	Sup. ajustada compromiso (I) (ha)	% sobredec.	Sup. Propuesta (ha)	Importe Declarado	Importe Topado	Importe Propuesto	Importe tras sobredec.
432	FRUTALES SECANO	6,93		6,93	0,00	6,93	1.498,54	1.498,54	1.498,54	1.498,54
<b>TOTAL</b>		6,93	6,93	6,93		6,93	1.498,54	1.498,54	1.498,54	1.498,54

**APLICACIÓN DE REDUCCIONES Y PENALIZACIONES**

GRUPO DE PAGO	Importe Calculado	Importe prerreduc.	Criterios de subvencionabilidad y compromisos	Presentación tardía	Omisión declaración	Condicionalidad	IMPORTE (Euros) PROPUESTO
FRUTALES SECANO	1.498,54	1.498,54	0,00	0,00	0,00	0,00	1.498,54
<b>TOTAL</b>	1.498,54	1.498,54					1.498,54

**RESUMEN DE PAGOS**

	IMPORTE (Euros)			
	PROPUESTO	FEADER (Eje 2)	MAPA	CAPADR
PROPUESTO	1.498,54	1.273,76	147,01	77,77

**RECINTOS PROPUESTOS**

REF.	REFERENCIA SIGPAC	CULTIVO DESCRIPCIÓN CULTIVO	S/R	G.PAGO	PEND. MEDIA (%)	SUP. DEC. ADMISIBLE (ha)	SUP. COMPROM. (ha)	SUP. AJUSTADA COMPR.(I) (ha)	SUP. CONV. SIGPAC (ha)	SUP. CERTIE. (ha)	SUP. CAMPO (ha)	SUP. CAMPO DETER. CULT. DECLARADO (ha)	SUP. DEC. REDUCIDA (ha)	SUP. PROPUESTA (ha)
-1046327	04-059-010-00554-006	104007 ALMENDROS-COMUNA	S	432	31,80	0,06	0,06	0,06		0,06			0,06	0,06
-1046269	04-059-010-00595-004	104020 ALMENDROS-GUARA	S	432	26,30	0,71	0,71	0,71		0,71			0,71	0,71
4147014	04-059-010-00606-001	104007 ALMENDROS-COMUNA	S	432	32,00	1,07	1,07	1,07		1,07			1,07	1,07
170000005132687	04-059-010-00636-001	104007 ALMENDROS-COMUNA	S	432	17,30	0,34	0,34	0,34		0,34			0,34	0,34
170000005132688	04-059-010-00707-005	104007 ALMENDROS-COMUNA	S	432	29,80	0,21	0,21	0,21		0,21			0,21	0,21
170000005132689	04-059-010-00707-006	104007 ALMENDROS-COMUNA	S	432	24,60	0,35	0,35	0,35		0,35			0,35	0,35
170000005132690	04-059-004-00063-027	104007 ALMENDROS-COMUNA	S	432	40,70	0,08	0,08	0,08		0,08			0,08	0,08
170000005132691	04-059-004-00063-002	104007 ALMENDROS-COMUNA	S	432	9,40	1,90	1,90	1,90		1,90			1,90	1,90
170000005132692	04-059-010-00606-002	104007 ALMENDROS-COMUNA	S	432	10,60	0,75	0,75	0,75		0,75			0,75	0,75
170000005132694	04-059-012-00705-002	104007 ALMENDROS-COMUNA	S	432	7,70	0,48	0,48	0,48		0,48			0,48	0,48
170000005132695	04-059-011-00031-003	104007 ALMENDROS-COMUNA	S	432	6,40	0,98	0,98	0,98		0,98			0,98	0,98

(1) Superficie declarada admisible ajustada con la superficie comprometida.  
(2) Factor de penalización valorando el alcance para el tipo de compromiso.

Puede verificar la integridad de una copia de este documento mediante la lectura del código QR adjunto o mediante el acceso a la dirección <https://ws050.juntadeandalucia.es/verificarFirma> indicando el código de VERIFICACIÓN

FIRMADO POR	JUAN JOSE SOLER GARCIA	FECHA	03/07/2024	
	ROCIO GUIJARRO MILLAN			
VERIFICACIÓN	Pk2jmGCJWUB3686MPKY7GEXJCD3GC4	PÁGINA	1115/2334	



**APELLIDOS Y NOMBRE / RAZÓN SOCIAL**

LOPEZ MUÑOZ JUAN MANUEL

**NIF**

\*\*\*\*0501\*

**EXPEDIENTE**

1102263

**ANUALIDAD DE PAGO**

1ª

**IMPORTE POR ANUALIDAD**

	2023	2024	2025	2026	2027
IMPORTE MÁXIMO SUBVENCIONABLE	7.900,57 €	7.900,57 €	7.900,57 €	7.900,57 €	7.900,57 €
IMPORTE MEDIO DE TRANSFERENCIA (€/ha)	247,90 €	247,90 €	247,90 €	247,90 €	247,90 €

**RESUMEN DE UNIDADES**

Cód	GRUPO DE PAGO	Sup. Dec. Admisible (ha)	Sup. Comprometida (ha)	Sup. ajustada compromiso (1) (ha)	% sobredec.	Sup. Propuesta (ha)	Importe Declarado	Importe Topado	Importe Propuesto	Importe tras sobredec.
429	OLIVAR	31,87		31,87	0,00	31,87	7.900,57	7.900,57	7.900,57	7.900,57
<b>TOTAL</b>		31,87	31,87	31,87		31,87	7.900,57	7.900,57	7.900,57	7.900,57

**APLICACIÓN DE REDUCCIONES Y PENALIZACIONES**

GRUPO DE PAGO	Importe Calculado	Importe prerreduc.	Criterios de subvencionabilidad y compromisos	Presentación tardía	Omisión declaración	Condicionabilidad	IMPORTE (Euros) PROPUESTO
OLIVAR	7.900,57	7.900,57	0,00	0,00	0,00	0,00	7.900,57
<b>TOTAL</b>	7.900,57	7.900,57					7.900,57

**RESUMEN DE PAGOS**

	IMPORTE (Euros)			
	PROPUESTO	FEADER (Eje 2)	MAPA	CAPADR
PROPUESTO	7.900,57	6.715,48	775,05	410,04

**RECINTOS PROPUESTOS**

REF.	REFERENCIA SIGPAC	CULTIVO DESCRIPCIÓN CULTIVO	S/R	G.PAGO	PEND. MEDIA (2)	SUP. DEC. ADMISIBLE (ha)	SUP. COMPROM. (ha)	SUP. AJUSTADA COMPROM. (1) (ha)	SUP. CONV. SIGPAC (ha)	SUP. CERTIE (ha)	SUP. CAMPO (ha)	SUP. CAMPO DETER. CULT. DECLARADO (ha)	SUP. DEC. REDUCIDA (ha)	SUP. PROPUESTA (ha)
1700000006025398	04-060-001-00002-006	101194 OLIVAR-LECHIN DE GRANADA	S	429	3,90	0,06	0,06	0,06		0,06			0,06	0,06
1700000006025399	04-060-001-00002-012	101194 OLIVAR-LECHIN DE GRANADA	S	429	6,00	0,02	0,02	0,02		0,02			0,02	0,02
1700000006025400	04-090-020-00001-002	101138 OLIVAR-HOJIBLANCA	R	429	10,90	7,35	7,35	7,35		7,35			7,35	7,35
1700000006025401	04-090-020-00001-007	101010 OLIVAR-PICUAL	R	429	14,60	0,01	0,01	0,01		0,01			0,01	0,01
1700000006025404	04-090-020-00003-010	101010 OLIVAR-PICUAL	S	429	5,50	0,52	0,52	0,52		0,52			0,52	0,52
1700000006025405	04-090-020-00004-005	101194 OLIVAR-LECHIN DE GRANADA	S	429	3,40	0,05	0,05	0,05		0,05			0,05	0,05
1700000006025408	04-090-020-00003-003	101138 OLIVAR-HOJIBLANCA	S	429	11,70	14,34	14,34	14,34		14,34			14,34	14,34
1700000006025409	04-090-020-00001-017	101010 OLIVAR-PICUAL	R	429	6,60	2,58	2,58	2,58		2,58			2,58	2,58
1700000006025410	04-090-020-00002-001	101010 OLIVAR-PICUAL	S	429	10,00	2,59	2,59	2,59		2,59			2,59	2,59
1700000006025411	04-090-020-00004-004	101010 OLIVAR-PICUAL	S	429	8,60	0,76	0,76	0,76		0,76			0,76	0,76
1700000006025412	04-090-020-00011-006	101194 OLIVAR-LECHIN DE GRANADA	S	429	10,80	0,04	0,04	0,04		0,04			0,04	0,04
1700000006025413	04-090-020-00011-024	101194 OLIVAR-LECHIN DE GRANADA	S	429	8,50	0,21	0,21	0,21		0,21			0,21	0,21
1700000006025414	04-090-020-00011-022	101194 OLIVAR-LECHIN DE GRANADA	S	429	7,10	0,07	0,07	0,07		0,07			0,07	0,07
1700000006025415	04-090-020-00011-008	101194 OLIVAR-LECHIN DE GRANADA	S	429	5,70	0,06	0,06	0,06		0,06			0,06	0,06
1700000006025416	04-090-020-00001-008	101010 OLIVAR-PICUAL	R	429	13,00	0,79	0,79	0,79		0,79			0,79	0,79
1700000006025417	04-090-020-00001-009	101010 OLIVAR-PICUAL	R	429	12,80	0,70	0,70	0,70		0,70			0,70	0,70
1700000006025418	04-090-020-00005-011	101138 OLIVAR-HOJIBLANCA	S	429	8,70	0,24	0,24	0,24		0,24			0,24	0,24
1700000006025419	04-090-020-00005-012	101194 OLIVAR-LECHIN DE GRANADA	S	429	6,60	0,23	0,23	0,23		0,23			0,23	0,23
1700000006025420	04-090-020-00005-013	101194 OLIVAR-LECHIN DE GRANADA	S	429	5,80	0,03	0,03	0,03		0,03			0,03	0,03
1700000006025421	04-090-020-00006-002	101194 OLIVAR-LECHIN DE GRANADA	S	429	6,40	0,02	0,02	0,02		0,02			0,02	0,02
1700000006025422	04-090-020-00011-019	101194 OLIVAR-LECHIN DE GRANADA	S	429	6,70	0,28	0,28	0,28		0,28			0,28	0,28
1700000006025423	04-090-020-00011-020	101194 OLIVAR-LECHIN DE GRANADA	S	429	7,20	0,12	0,12	0,12		0,12			0,12	0,12
1700000006025424	04-090-020-00005-010	101194 OLIVAR-LECHIN DE GRANADA	S	429	4,30	0,06	0,06	0,06		0,06			0,06	0,06
1700000006025425	04-090-020-00004-006	101194 OLIVAR-LECHIN DE GRANADA	S	429	4,10	0,06	0,06	0,06		0,06			0,06	0,06
1700000006025426	04-090-020-00011-014	101194 OLIVAR-LECHIN DE GRANADA	S	429	13,30	0,03	0,03	0,03		0,03			0,03	0,03
1700000006025427	04-090-020-00011-015	101194 OLIVAR-LECHIN DE GRANADA	S	429	10,70	0,11	0,11	0,11		0,11			0,11	0,11
1700000006025428	04-090-020-00011-016	101194 OLIVAR-LECHIN DE GRANADA	S	429	9,60	0,03	0,03	0,03		0,03			0,03	0,03
1700000006025429	04-090-020-00011-017	101194 OLIVAR-LECHIN DE GRANADA	S	429	6,60	0,02	0,02	0,02		0,02			0,02	0,02
1700000006025432	04-090-020-00011-010	101194 OLIVAR-LECHIN DE GRANADA	S	429	4,80	0,18	0,18	0,18		0,18			0,18	0,18
1700000006025433	04-090-020-00011-013	101194 OLIVAR-LECHIN DE GRANADA	S	429	8,10	0,03	0,03	0,03		0,03			0,03	0,03
1700000006025434	04-090-020-00011-025	101194 OLIVAR-LECHIN DE GRANADA	S	429	1,80	0,06	0,06	0,06		0,06			0,06	0,06
1700000006025435	04-090-020-00011-026	101194 OLIVAR-LECHIN DE GRANADA	S	429	9,10	0,03	0,03	0,03		0,03			0,03	0,03
1700000006025436	04-090-020-00011-031	101194 OLIVAR-LECHIN DE GRANADA	S	429	6,90	0,02	0,02	0,02		0,02			0,02	0,02
1700000006025437	04-027-009-00083-008	101010 OLIVAR-PICUAL	S	429	3,30	0,17	0,17	0,17		0,17			0,17	0,17

(1) Superficie declarada admisible ajustada con la superficie comprometida.  
 (2) Factor de penalización valorando el alcance para el tipo de compromiso.

Puede verificar la integridad de una copia de este documento mediante la lectura del código QR adjunto o mediante el acceso a la dirección <https://ws050.juntadeandalucia.es/verificarFirma> indicando el código de VERIFICACIÓN

FIRMADO POR	JUAN JOSE SOLER GARCIA	FECHA	03/07/2024	
	ROCIO GUIJARRO MILLAN			
VERIFICACIÓN	Pk2jmGCJWUB3686MPKY7GEXJCD3GC4	PÁGINA	1116/2334	





**APELLIDOS Y NOMBRE / RAZÓN SOCIAL**

LOPEZ NAVARRO JOSE MANUEL

**NIF**  
\*\*\*0295\*

**EXPEDIENTE**  
1149689

**ANUALIDAD DE PAGO**

1ª

**IMPORTE POR ANUALIDAD**

	2023	2024	2025	2026	2027
IMPORTE MÁXIMO SUBVENCIONABLE	341,55 €	341,55 €	341,55 €	341,55 €	341,55 €
IMPORTE MEDIO DE TRANSFERENCIA (€/ha)	253,00 €	253,00 €	253,00 €	253,00 €	253,00 €

**RESUMEN DE UNIDADES**

Cód	GRUPO DE PAGO	Sup. Dec. Admisible (ha)	Sup. Comprometida (ha)	Sup. ajustada compromiso (1) (ha)	% sobredec.	Sup. Propuesta (ha)	Importe Declarado	Importe Topado	Importe Propuesto	Importe tras sobredec.
430	HORTÍCOLAS	1,35		1,35	0,00	1,35	341,55	341,55	341,55	341,55
<b>TOTAL</b>		1,35	1,35	1,35		1,35	341,55	341,55	341,55	341,55

**APLICACIÓN DE REDUCCIONES Y PENALIZACIONES**

GRUPO DE PAGO	Importe Calculado	Importe prereduc.	Criterios de subvencionabilidad y compromisos	Presentación tardía	Omisión declaración	Condicionalidad	IMPORTE (Euros) PROPUESTO
HORTÍCOLAS	341,55	341,55	0,00	0,00	0,00	0,00	341,55
<b>TOTAL</b>	341,55	341,55					341,55

**RESUMEN DE PAGOS**

	IMPORTE ( Euros )			
	PROPUESTO	FEADER (Eje 2)	MAPA	CAPADR
PROPUESTO	341,55	290,32	33,51	17,72

**RECINTOS PROPUESTOS**

REF.	REFERENCIA SIGPAC	CULTIVO	DESCRIPCIÓN CULTIVO	S/R	G.PAGO	PEND. MEDIA (%)	SUP. DEC. ADMISIBLE (ha)	SUP. COMPROM. (ha)	SUP. AJUSTADA COMPR.(1) (ha)	SUP. CONV. SIGPAC (ha)	SUP. CERTIE. (ha)	SUP. CAMPO (ha)	SUP. CAMPO DETER. CULT. DECLARADO (ha)	SUP. DEC. REDUCIDA (ha)	SUP. PROPUESTA (ha)
-1574840	04-104-042-00179-002	165000	PEPINO-SIN VARIEDAD	R	430	8,40	0,07	0,07	0,07		0,08			0,07	0,07
-1574839	04-104-042-00179-002	165000	PEPINO-SIN VARIEDAD	R	430	8,40	0,04	0,04	0,04		0,04			0,04	0,04
-920648	04-104-042-00268-005	165000	PEPINO-SIN VARIEDAD	R	430	7,70	0,26	0,26	0,26		0,26			0,26	0,26
170000007144252	04-104-042-00179-002	165000	PEPINO-SIN VARIEDAD	R	430	8,40	0,98	0,98	0,98		1,06			0,98	0,98

(1) Superficie declarada admisible ajustada con la superficie comprometida.  
(2) Factor de penalización valorando el alcance para el tipo de compromiso.

Puede verificar la integridad de una copia de este documento mediante la lectura del código QR adjunto o mediante el acceso a la dirección <https://ws050.juntadeandalucia.es/verificarFirma> indicando el código de VERIFICACIÓN

FIRMADO POR	JUAN JOSE SOLER GARCIA	FECHA	03/07/2024	
	ROCIO GUIJARRO MILLAN			
VERIFICACIÓN	Pk2jmGCJWUB3686MPKY7GEXJCD3GC4	PÁGINA	1117/2334	



**APELLIDOS Y NOMBRE / RAZÓN SOCIAL**

LOPEZ NIEVES FRANCISCO

**NIF**

\*\*\*9689\*

**EXPEDIENTE**

1218454

**ANUALIDAD DE PAGO**

1ª

**IMPORTE POR ANUALIDAD**

	2023	2024	2025	2026	2027
IMPORTE MÁXIMO SUBVENCIONABLE	4.078,29 €	4.078,29 €	4.078,29 €	4.078,29 €	4.078,29 €
IMPORTE MEDIO DE TRANSFERENCIA (€/ha)	216,24 €	216,24 €	216,24 €	216,24 €	216,24 €

**RESUMEN DE UNIDADES**

Cód	GRUPO DE PAGO	Sup. Dec. Admisible (ha)	Sup. Comprometida (ha)	Sup. ajustada compromiso (I) (ha)	% sobredec.	Sup. Propuesta (ha)	Importe Declarado	Importe Topado	Importe Propuesto	Importe tras sobredec.
432	FRUTALES SECANO	18,91		18,86	0,00	18,86	4.078,29	4.078,29	4.078,29	4.078,29
<b>TOTAL</b>		18,91	18,86	18,86		18,86	4.078,29	4.078,29	4.078,29	4.078,29

**APLICACIÓN DE REDUCCIONES Y PENALIZACIONES**

GRUPO DE PAGO	Importe Calculado	Importe prerreduc.	Criterios de subvencionabilidad y compromisos	Presentación tardía	Omisión declaración	Condicionalidad	IMPORTE (Euros) PROPUESTO
FRUTALES SECANO	4.078,29	4.078,29	0,00	0,00	0,00	0,00	4.078,29
<b>TOTAL</b>	4.078,29	4.078,29					4.078,29

**RESUMEN DE PAGOS**

	IMPORTE (Euros)			
	PROPUESTO	FEADER (Eje 2)	MAPA	CAPADR
PROPUESTO	4.078,29	3.466,55	400,08	211,66

**RECINTOS PROPUESTOS**

REF.	REFERENCIA SIGPAC	CULTIVO DESCRIPCIÓN CULTIVO	S/R	G.PAGO	PEND. MEDIA (%)	SUP. DEC. ADMISIBLE (ha)	SUP. COMPROM. (ha)	SUP. AJUSTADA COMPROM. (I) (ha)	SUP. CONV. SIGPAC (ha)	SUP. CERTIE (ha)	SUP. CAMPO (ha)	SUP. CAMPO DETER. CULT. DECLARADO (ha)	SUP. DEC. REDUCIDA (ha)	SUP. PROPUESTA (ha)
170000004913816	04-006-001-00104-002	104007 ALMENDROS-COMUNA	S	432	33,70	0,41	0,41	0,41		0,41			0,41	0,41
1700000004913817	04-006-005-00258-008	104020 ALMENDROS-GUARA	S	432	25,90	0,15	0,15	0,15		0,15			0,15	0,15
1700000004913818	04-006-005-00258-001	104020 ALMENDROS-GUARA	S	432	20,80	1,13	1,13	1,13		1,13			1,13	1,13
1700000004913819	04-006-005-00212-001	104024 ALMENDROS-MARCONA	S	432	30,00	0,05	0,05	0,05		0,05			0,05	0,05
1700000004913820	04-006-005-00212-001	104024 ALMENDROS-MARCONA	S	432	30,00	1,04	0,99	0,99		0,99			0,99	0,99
1700000004913821	04-006-005-00038-001	104007 ALMENDROS-COMUNA	S	432	23,90	1,33	1,33	1,33		1,33			1,33	1,33
1700000004913822	04-006-005-00020-002	104007 ALMENDROS-COMUNA	S	432	31,10	1,34	1,34	1,34		1,34			1,34	1,34
1700000004913823	04-006-004-00449-003	104007 ALMENDROS-COMUNA	S	432	35,00	0,22	0,22	0,22		0,22			0,22	0,22
1700000004913824	04-006-004-00390-001	104007 ALMENDROS-COMUNA	S	432	26,00	0,05	0,05	0,05		0,05			0,05	0,05
1700000004913827	04-006-004-00206-001	104007 ALMENDROS-COMUNA	S	432	25,50	0,67	0,67	0,67		0,67			0,67	0,67
1700000004913828	04-006-004-00233-001	104007 ALMENDROS-COMUNA	S	432	18,00	0,88	0,88	0,88		0,88			0,88	0,88
1700000004913829	04-006-004-00282-001	104007 ALMENDROS-COMUNA	S	432	30,50	1,93	1,93	1,93		1,93			1,93	1,93
1700000004913830	04-006-001-00219-001	104020 ALMENDROS-GUARA	S	432	28,60	0,25	0,25	0,25		0,25			0,25	0,25
1700000004913831	04-006-001-00224-004	104007 ALMENDROS-COMUNA	S	432	29,60	3,72	3,72	3,72		3,72			3,72	3,72
1700000004913833	04-006-004-00376-004	104007 ALMENDROS-COMUNA	S	432	21,60	0,03	0,03	0,03		0,03			0,03	0,03
1700000004913834	04-006-004-00376-007	104007 ALMENDROS-COMUNA	S	432	30,00	0,72	0,72	0,72		0,72			0,72	0,72
1700000004913835	04-006-004-00388-003	104007 ALMENDROS-COMUNA	S	432	32,30	0,78	0,78	0,78		0,78			0,78	0,78
1700000004913836	04-006-004-00388-004	104007 ALMENDROS-COMUNA	S	432	23,50	0,89	0,89	0,89		0,89			0,89	0,89
1700000004913837	04-006-004-00289-001	104020 ALMENDROS-GUARA	S	432	38,20	0,42	0,42	0,42		0,42			0,42	0,42
1700000004913838	04-006-004-00304-001	104007 ALMENDROS-COMUNA	S	432	34,10	0,31	0,31	0,31		0,31			0,31	0,31
1700000004913839	04-006-004-00376-001	104020 ALMENDROS-GUARA	S	432	33,10	1,41	1,41	1,41		1,41			1,41	1,41
1700000004913840	04-006-004-00376-002	104007 ALMENDROS-COMUNA	S	432	28,70	1,18	1,18	1,18		1,18			1,18	1,18

(1) Superficie declarada admisible ajustada con la superficie comprometida.  
(2) Factor de penalización valorando el alcance para el tipo de compromiso.

Puede verificar la integridad de una copia de este documento mediante la lectura del código QR adjunto o mediante el acceso a la dirección <https://ws050.juntadeandalucia.es/verificarFirma> indicando el código de VERIFICACIÓN

FIRMADO POR	JUAN JOSE SOLER GARCIA	FECHA	03/07/2024
	ROCIO GUIJARRO MILLAN		
VERIFICACIÓN	Pk2jmGCJWUB3686MPKY7GEXJCD3GC4	PÁGINA	1118/2334





**APELLIDOS Y NOMBRE / RAZÓN SOCIAL**

LOPEZ OLIVER JOSE VICENTE

**NIF**

\*\*\*\*2637\*

**EXPEDIENTE**

1176169

**ANUALIDAD DE PAGO**

1ª

**IMPORTE POR ANUALIDAD**

	2023	2024	2025	2026	2027
IMPORTE MÁXIMO SUBVENCIONABLE	3.416,59 €	3.416,59 €	3.416,59 €	3.416,59 €	3.416,59 €
IMPORTE MEDIO DE TRANSFERENCIA (€/ha)	216,24 €	216,24 €	216,24 €	216,24 €	216,24 €

**RESUMEN DE UNIDADES**

Cód	GRUPO DE PAGO	Sup. Dec. Admisible (ha)	Sup. Comprometida (ha)	Sup. ajustada compromiso (1) (ha)	% sobredec.	Sup. Propuesta (ha)	Importe Declarado	Importe Topado	Importe Propuesto	Importe tras sobredec.
432	FRUTALES SECANO	15,80		15,80	0,00	15,80	3.416,59	3.416,59	3.416,59	3.416,59
<b>TOTAL</b>		15,80	15,80	15,80		15,80	3.416,59	3.416,59	3.416,59	3.416,59

**APLICACIÓN DE REDUCCIONES Y PENALIZACIONES**

GRUPO DE PAGO	Importe Calculado	Importe prerreduc.	Criterios de subvencionabilidad y compromisos	Presentación tardía	Omisión declaración	Condicionalidad	IMPORTE (Euros) PROPUESTO
FRUTALES SECANO	3.416,59	3.416,59	0,00	0,00	0,00	0,00	3.416,59
<b>TOTAL</b>	3.416,59	3.416,59					3.416,59

**RESUMEN DE PAGOS**

	IMPORTE ( Euros )			
	PROPUESTO	FEADER (Eje 2)	MAPA	CAPADR
PROPUESTO	3.416,59	2.904,10	335,17	177,32

**RECINTOS PROPUESTOS**

REF.	REFERENCIA SIGPAC	CULTIVO	DESCRIPCIÓN CULTIVO	S/R	G.PAGO	PEND. MEDIA (%)	SUP. DEC. ADMISIBLE (ha)	SUP. COMPROM. (ha)	SUP. AJUSTADA COMPROM. (1) (ha)	SUP. CONV. SIGPAC (ha)	SUP. CERTIE. (ha)	SUP. CAMPO (ha)	SUP. CAMPO DETER. CULT. DECLARADO (ha)	SUP. DEC. REDUCIDA (ha)	SUP. PROPUESTA (ha)
-741668	04-098-016-00301-001	104007	ALMENDROS-COMUNA	S	432	9,90	3,09	3,09	3,09		3,09			3,09	3,09
5260662	04-098-084-00036-001	104007	ALMENDROS-COMUNA	S	432	16,10	2,59	2,59	2,59		2,59			2,59	2,59
1700000005182755	04-098-016-00208-002	104007	ALMENDROS-COMUNA	S	432	18,70	0,25	0,25	0,25		0,25			0,25	0,25
1700000005182761	04-098-016-00219-001	104007	ALMENDROS-COMUNA	S	432	14,70	0,16	0,16	0,16		0,16			0,16	0,16
1700000005182762	04-098-016-00208-001	104007	ALMENDROS-COMUNA	S	432	17,90	1,41	1,41	1,41		1,41			1,41	1,41
1700000005182763	04-098-016-00210-001	104007	ALMENDROS-COMUNA	S	432	14,90	2,11	2,11	2,11		2,11			2,11	2,11
1700000005182764	04-098-074-00031-001	104007	ALMENDROS-COMUNA	S	432	19,10	1,40	1,40	1,40		1,40			1,40	1,40
1700000005182766	04-098-084-00110-001	104007	ALMENDROS-COMUNA	S	432	13,30	1,90	1,90	1,90		1,90			1,90	1,90
1700000005182767	04-098-084-00037-002	104007	ALMENDROS-COMUNA	S	432	12,80	0,21	0,21	0,21		0,21			0,21	0,21
1700000005182768	04-098-016-00212-001	104007	ALMENDROS-COMUNA	S	432	24,20	1,89	1,89	1,89		1,89			1,89	1,89
1700000005182770	04-098-074-00033-001	104007	ALMENDROS-COMUNA	S	432	17,40	0,14	0,14	0,14		0,14			0,14	0,14
1700000005182771	04-098-074-00035-001	104007	ALMENDROS-COMUNA	S	432	20,80	0,65	0,65	0,65		0,65			0,65	0,65

**INCIDENCIAS**

**INCIDENCIA DESCRIPCIÓN**

100424 Solicita recinto que no está comprometido para la operación.

Ref:1700000005182769 Recinto:04-098-077-00035-0002 Cultivo:104007 ALMENDROS-COMUNA Regadío

(1) Superficie declarada admisible ajustada con la superficie comprometida.  
(2) Factor de penalización valorando el alcance para el tipo de compromiso.

Puede verificar la integridad de una copia de este documento mediante la lectura del código QR adjunto o mediante el acceso a la dirección <https://ws050.juntadeandalucia.es/verificarFirma> indicando el código de VERIFICACIÓN

FIRMADO POR	JUAN JOSE SOLER GARCIA	FECHA	03/07/2024	
	ROCIO GUIJARRO MILLAN			
VERIFICACIÓN	Pk2jmGCJWUB3686MPKY7GEXJCD3GC4	PÁGINA	1119/2334	



**APELLIDOS Y NOMBRE / RAZÓN SOCIAL**

LOPEZ OLIVER PEDRO

**NIF**  
\*\*\*\*7539\*

**EXPEDIENTE**  
1214181

**ANUALIDAD DE PAGO**

1ª

**IMPORTE POR ANUALIDAD**

	2023	2024	2025	2026	2027
IMPORTE MÁXIMO SUBVENCIONABLE	1.920,95 €	1.920,95 €	1.920,95 €	1.920,95 €	1.920,95 €
IMPORTE MEDIO DE TRANSFERENCIA (€/ha)	235,12 €	235,12 €	235,12 €	235,12 €	235,12 €

**RESUMEN DE UNIDADES**

Cód	GRUPO DE PAGO	Sup. Dec. Admisible (ha)	Sup. Comprometida (ha)	Sup. ajustada compromiso (1) (ha)	% sobredec.	Sup. Propuesta (ha)	Importe Declarado	Importe Topado	Importe Propuesto	Importe tras sobredec.
429	OLIVAR	1,08		1,08	0,00	1,08	267,73	267,73	267,73	267,73
432	FRUTALES SECANO	6,19		6,19	0,00	6,19	1.338,53	1.338,53	1.338,53	1.338,53
433	FRUTALES REGADÍO	0,90		0,90	0,00	0,90	314,69	314,69	314,69	314,69
<b>TOTAL</b>		8,17	8,17	8,17		8,17	1.920,95	1.920,95	1.920,95	1.920,95

**APLICACIÓN DE REDUCCIONES Y PENALIZACIONES**

GRUPO DE PAGO	Importe Calculado	Importe prereduc.	Criterios de subvencionabilidad y compromisos		Presentación tardía	Omisión declaración	Condicionalidad	IMPORTE (Euros)	
			subvencionabilidad	compromisos				PROPUESTO	CONDICIONALIDAD
FRUTALES REGADÍO	314,69	314,69	0,00		0,00	1,00	0,00	311,54	
FRUTALES SECANO	1.338,53	1.338,53	0,00		0,00	1,00	0,00	1.325,14	
OLIVAR	267,73	267,73	0,00		0,00	1,00	0,00	265,05	
<b>TOTAL</b>	1.920,95	1.920,95						1.901,73	

**RESUMEN DE PAGOS**

PROPUESTO	IMPORTE (Euros)			
	PROPUESTO	FEADER (Eje 2)	MAPA	CAPADR
	1.901,73	1.616,47	186,56	98,70

**RECINTOS PROPUESTOS**

REF.	REFERENCIA SIGPAC	CULTIVO	DESCRIPCIÓN CULTIVO	S/R	G.PAGO	PEND. MEDIA (%)	SUP. DEC. ADMISIBLE (ha)	SUP. COMPROM. (ha)	SUP. AJUSTADA COMPROM. (1) (ha)	SUP. CONV. SIGPAC (ha)	SUP. CERTIF. (ha)	SUP. CAMPO (ha)	SUP. CAMPO DETER. CULT. DECLARADO (ha)	SUP. DEC. REDUCIDA (ha)	SUP. PROPUESTA (ha)
170000006051131	04-098-023-00176-004	101194	OLIVAR-LECHIN DE GRANADA	S	429	6,60	0,28	0,28	0,28		0,28			0,28	0,28
170000006051134	04-098-079-00064-001	101194	OLIVAR-LECHIN DE GRANADA	R	429	12,20	0,30	0,30	0,30		0,30			0,30	0,30
170000006051135	04-098-079-00065-001	101194	OLIVAR-LECHIN DE GRANADA	R	429	12,00	0,50	0,50	0,50		0,50			0,50	0,50
170000006051141	04-098-016-00205-001	104020	ALMENDROS-GUARA	S	432	14,30	3,48	3,48	3,48		3,48			3,48	3,48
170000006051143	04-098-016-00242-001	104022	ALMENDROS-LARGUETA	S	432	18,60	0,76	0,76	0,76		0,76			0,76	0,76
170000006051144	04-098-016-00216-001	104022	ALMENDROS-LARGUETA	S	432	12,90	0,17	0,17	0,17		0,17			0,17	0,17
170000006051154	04-098-074-00036-001	104024	ALMENDROS-MARCONA	S	432	22,60	1,78	1,78	1,78		1,78			1,78	1,78
5332446	04-098-079-00063-006	104007	ALMENDROS-COMUNA	R	433	7,70	0,02	0,02	0,02		0,02			0,02	0,02
5332449	04-098-023-00027-001	104007	ALMENDROS-COMUNA	R	433	12,00	0,30	0,30	0,30		0,30			0,30	0,30
170000006051145	04-098-023-00031-001	104014	ALMENDROS-FERRAGNES	R	433	8,00	0,12	0,12	0,12		0,12			0,12	0,12
170000006051146	04-098-023-00040-001	104014	ALMENDROS-FERRAGNES	R	433	5,10	0,06	0,06	0,06		0,06			0,06	0,06
170000006051147	04-098-023-00070-001	104020	ALMENDROS-GUARA	R	433	8,60	0,08	0,08	0,08		0,08			0,08	0,08
170000006051149	04-098-023-00043-001	104020	ALMENDROS-GUARA	R	433	6,50	0,10	0,10	0,10		0,10			0,10	0,10
170000006051153	04-098-023-00095-001	104024	ALMENDROS-MARCONA	R	433	10,10	0,22	0,22	0,22		0,22			0,22	0,22

**INCIDENCIAS**

**INCIDENCIA DESCRIPCIÓN**

256 Solicitud con recintos no declarados en campaña actual con una reducción por omisión de superficie superior al 3%  
CÓDIGO PARA EL PORCENTAJE DE REDUCCIÓN POR OMISIÓN QUE CORRESPONDE A LA SOLICITUD:1

(1) Superficie declarada admisible ajustada con la superficie comprometida.  
(2) Factor de penalización valorando el alcance para el tipo de compromiso.

Puede verificar la integridad de una copia de este documento mediante la lectura del código QR adjunto o mediante el acceso a la dirección <a href="https://ws050.juntadeandalucia.es/verificarFirma">https://ws050.juntadeandalucia.es/verificarFirma</a> indicando el código de VERIFICACIÓN					
FIRMADO POR	JUAN JOSE SOLER GARCIA		FECHA		03/07/2024
	ROCIO GUIJARRO MILLAN				
VERIFICACIÓN	Pk2jmGCJWUB3686MPKY7GEXJCD3GC4		PÁGINA		1120/2334



**APELLIDOS Y NOMBRE / RAZÓN SOCIAL**

LOPEZ OLLER MARIA ANGELES

**NIF**  
\*\*\*4738\*

**EXPEDIENTE**  
1079556

**ANUALIDAD DE PAGO**

1ª

**IMPORTE POR ANUALIDAD**

	2023	2024	2025	2026	2027
IMPORTE MÁXIMO SUBVENCIONABLE	1.420,70 €	1.420,70 €	1.420,70 €	1.420,70 €	1.420,70 €
IMPORTE MEDIO DE TRANSFERENCIA (€/ha)	216,24 €	216,24 €	216,24 €	216,24 €	216,24 €

**RESUMEN DE UNIDADES**

Cód	GRUPO DE PAGO	Sup. Dec. Admisible (ha)	Sup. Comprometida (ha)	Sup. ajustada compromiso (I) (ha)	% sobredec.	Sup. Propuesta (ha)	Importe Declarado	Importe Topado	Importe Propuesto	Importe tras sobredec.
432	FRUTALES SECANO	6,57		6,57	0,00	6,57	1.420,70	1.420,70	1.420,70	1.420,70
<b>TOTAL</b>		6,57	6,57	6,57		6,57	1.420,70	1.420,70	1.420,70	1.420,70

**APLICACIÓN DE REDUCCIONES Y PENALIZACIONES**

GRUPO DE PAGO	Importe Calculado	Importe prerreduc.	Criterios de subvencionabilidad y compromisos	Presentación tardía	Omisión declaración	Condicionality	IMPORTE (Euros) PROPUESTO
FRUTALES SECANO	1.420,70	1.420,70	0,00	0,00	3,00	0,00	1.378,08
<b>TOTAL</b>	1.420,70	1.420,70					1.378,08

**RESUMEN DE PAGOS**

PROPUESTO	IMPORTE (Euros)			
	PROPUESTO	FEADER (Eje 2)	MAPA	CAPADR
PROPUESTO	1.378,08	1.171,37	135,19	71,52

**RECINTOS PROPUESTOS**

REF.	REFERENCIA SIGPAC	CULTIVO	DESCRIPCIÓN CULTIVO	S/R	G.PAGO	PEND. MEDIA (%)	SUP. DEC. ADMISIBLE (ha)	SUP. COMPROM. (ha)	SUP. AJUSTADA COMPROM. (I) (ha)	SUP. CONV. SIGPAC (ha)	SUP. CERTIE (ha)	SUP. CAMPO (ha)	SUP. CAMPO DETER. CULT. DECLARADO (ha)	SUP. DEC. REDUCIDA (ha)	SUP. PROPUESTA (ha)
1700000002923840	04-083-007-00194-007	104007	ALMENDROS-COMUNA	S	432	8,10	0,64	0,64	0,64		0,64			0,64	0,64
1700000002923841	04-092-016-00118-001	104007	ALMENDROS-COMUNA	S	432	9,50	3,33	3,33	3,33		3,33			3,33	3,33
1700000002923842	04-092-016-00119-001	104007	ALMENDROS-COMUNA	S	432	13,20	2,60	2,60	2,60		2,60			2,60	2,60

**INCIDENCIAS**

**INCIDENCIA DESCRIPCIÓN**

256 Solicitud con recintos no declarados en campaña actual con una reducción por omisión de superficie superior al 3%  
CÓDIGO PARA EL PORCENTAJE DE REDUCCIÓN POR OMISIÓN QUE CORRESPONDE A LA SOLICITUD:3

(1) Superficie declarada admisible ajustada con la superficie comprometida.  
(2) Factor de penalización valorando el alcance para el tipo de compromiso.

Puede verificar la integridad de una copia de este documento mediante la lectura del código QR adjunto o mediante el acceso a la dirección <a href="https://ws050.juntadeandalucia.es/verificarFirma">https://ws050.juntadeandalucia.es/verificarFirma</a> indicando el código de VERIFICACIÓN					
FIRMADO POR	JUAN JOSE SOLER GARCIA		FECHA		03/07/2024
	ROCIO GUIJARRO MILLAN				
VERIFICACIÓN	Pk2jmGCJWUB3686MPKY7GEXJCD3GC4		PÁGINA		1121/2334



**APELLIDOS Y NOMBRE / RAZÓN SOCIAL**

LOPEZ OLLER MARIA DOLORES

**NIF**

\*\*\*\*5355\*

**EXPEDIENTE**

1046989

**ANUALIDAD DE PAGO**

1ª

**IMPORTE POR ANUALIDAD**

	2023	2024	2025	2026	2027
IMPORTE MÁXIMO SUBVENCIONABLE	1.621,34 €	1.621,34 €	1.621,34 €	1.621,34 €	1.621,34 €
IMPORTE MEDIO DE TRANSFERENCIA (€/ha)	220,59 €	220,59 €	220,59 €	220,59 €	220,59 €

**RESUMEN DE UNIDADES**

Cód	GRUPO DE PAGO	Sup. Dec. Admisible (ha)	Sup. Comprometida (ha)	Sup. ajustada compromiso (I) (ha)	% sobredec.	Sup. Propuesta (ha)	Importe Declarado	Importe Topado	Importe Propuesto	Importe tras sobredec.
429	OLIVAR	1,01		1,01	0,00	1,01	250,38	250,38	250,38	250,38
432	FRUTALES SECANO	6,34		6,34	0,00	6,34	1.370,96	1.370,96	1.370,96	1.370,96
<b>TOTAL</b>		<b>7,35</b>	<b>7,35</b>	<b>7,35</b>		<b>7,35</b>	<b>1.621,34</b>	<b>1.621,34</b>	<b>1.621,34</b>	<b>1.621,34</b>

**APLICACIÓN DE REDUCCIONES Y PENALIZACIONES**

GRUPO DE PAGO	Importe Calculado	Importe prereduc.	Criterios de subvencionabilidad y compromisos	Presentación tardía	Omisión declaración	Condicionalidad	IMPORTE (Euros) PROPUESTO
FRUTALES SECANO	1.370,96	1.370,96	0,00	0,00	0,00	0,00	1.370,96
OLIVAR	250,38	250,38	0,00	0,00	0,00	0,00	250,38
<b>TOTAL</b>	<b>1.621,34</b>	<b>1.621,34</b>					<b>1.621,34</b>

**RESUMEN DE PAGOS**

	IMPORTE ( Euros )			
	PROPUESTO	FEADER (Eje 2)	MAPA	CAPADR
PROPUESTO	1.621,34	1.378,14	159,05	84,15

**RECINTOS PROPUESTOS**

REF.	REFERENCIA SIGPAC	CULTIVO DESCRIPCIÓN CULTIVO	S/R G.PAGO	PEND. MEDIA (%)	SUP. DEC. ADMISIBLE (ha)	SUP. COMPROM. (ha)	SUP. AJUSTADA COMPR. (I) (ha)	SUP. CONV. SIGPAC (ha)	SUP. CERTIF. (ha)	SUP. CAMPO (ha)	SUP. CAMPO DETER. CULT. DECLARADO (ha)	SUP. DEC. REDUCIDA (ha)	SUP. PROPUESTA (ha)
-1478610	04-072-011-00204-017	101010 OLIVAR-PICUAL	S	429	23,60	0,05	0,05	0,05	0,05	0,05		0,05	0,05
-1478608	04-072-011-00204-005	101010 OLIVAR-PICUAL	S	429	20,20	0,06	0,06	0,06	0,06	0,06		0,06	0,06
-1478607	04-072-011-00204-004	101010 OLIVAR-PICUAL	S	429	28,20	0,05	0,05	0,05	0,05	0,05		0,05	0,05
-707513	04-006-024-00115-001	101010 OLIVAR-PICUAL	R	429	9,90	0,10	0,10	0,10	0,10	0,10		0,10	0,10
1700000004473490	04-006-020-00200-001	101010 OLIVAR-PICUAL	R	429	7,30	0,09	0,09	0,09	0,09	0,09		0,09	0,09
1700000004473495	04-070-031-00043-004	101010 OLIVAR-PICUAL	S	429	10,50	0,09	0,09	0,09	0,09	0,09		0,09	0,09
1700000004473496	04-006-036-00210-001	101010 OLIVAR-PICUAL	S	429	14,80	0,12	0,12	0,12	0,12	0,12		0,12	0,12
1700000004473499	04-006-020-00552-001	101010 OLIVAR-PICUAL	R	429	5,50	0,05	0,05	0,05	0,05	0,05		0,05	0,05
1700000004473508	04-006-035-00130-006	101010 OLIVAR-PICUAL	S	429	8,00	0,03	0,03	0,03	0,03	0,03		0,03	0,03
1700000004473509	04-006-035-00130-005	101010 OLIVAR-PICUAL	S	429	5,60	0,03	0,03	0,03	0,03	0,03		0,03	0,03
1700000004473510	04-006-035-00066-001	101010 OLIVAR-PICUAL	S	429	7,00	0,04	0,04	0,04	0,04	0,04		0,04	0,04
1700000004473512	04-006-029-00015-006	101010 OLIVAR-PICUAL	S	429	12,00	0,04	0,04	0,04	0,04	0,04		0,04	0,04
1700000004473513	04-006-029-00015-005	101010 OLIVAR-PICUAL	S	429	12,60	0,02	0,02	0,02	0,02	0,02		0,02	0,02
1700000004473514	04-006-029-00015-004	101010 OLIVAR-PICUAL	S	429	5,90	0,02	0,02	0,02	0,02	0,02		0,02	0,02
1700000004473516	04-006-024-00104-002	101010 OLIVAR-PICUAL	R	429	3,10	0,08	0,08	0,08	0,08	0,08		0,08	0,08
1700000004473519	04-006-024-00104-001	101010 OLIVAR-PICUAL	R	429	9,10	0,04	0,04	0,04	0,04	0,04		0,04	0,04
1700000004473520	04-006-024-00090-001	101010 OLIVAR-PICUAL	R	429	1,60	0,08	0,08	0,08	0,08	0,08		0,08	0,08
1700000004473521	04-006-035-00130-007	101010 OLIVAR-PICUAL	S	429	7,30	0,01	0,01	0,01	0,01	0,01		0,01	0,01
1700000004473522	04-006-035-00130-008	101010 OLIVAR-PICUAL	S	429	4,40	0,01	0,01	0,01	0,01	0,01		0,01	0,01
-1478611	04-072-011-00204-025	104007 ALMENDROS-COMUNA	S	432	31,00	1,09	1,09	1,09	1,09	1,09		1,09	1,09
1700000004473523	04-070-031-00043-002	104007 ALMENDROS-COMUNA	S	432	23,90	1,62	1,62	1,62	1,62	1,62		1,62	1,62
1700000004473526	04-006-029-00012-001	104007 ALMENDROS-COMUNA	S	432	14,20	0,66	0,66	0,66	0,66	0,66		0,66	0,66
1700000004473527	04-006-029-00015-008	104007 ALMENDROS-COMUNA	S	432	15,00	1,70	1,70	1,70	1,70	1,70		1,70	1,70
1700000004473528	04-006-029-06000-008	104007 ALMENDROS-COMUNA	S	432	25,70	0,30	0,30	0,30	0,30	0,30		0,30	0,30
1700000004473529	04-006-035-00267-001	104007 ALMENDROS-COMUNA	S	432	4,70	0,31	0,31	0,31	0,31	0,31		0,31	0,31
1700000004473530	04-006-035-00260-001	104007 ALMENDROS-COMUNA	S	432	5,40	0,66	0,66	0,66	0,66	0,66		0,66	0,66

(1) Superficie declarada admisible ajustada con la superficie comprometida.  
 (2) Factor de penalización valorando el alcance para el tipo de compromiso.

Puede verificar la integridad de una copia de este documento mediante la lectura del código QR adjunto o mediante el acceso a la dirección <https://ws050.juntadeandalucia.es/verificarFirma> indicando el código de VERIFICACIÓN

FIRMADO POR	JUAN JOSE SOLER GARCIA	FECHA	03/07/2024	
	ROCIO GUIJARRO MILLAN			
VERIFICACIÓN	Pk2jmGCJWUB3686MPKY7GEXJCD3GC4	PÁGINA	1122/2334	




**INCIDENCIAS**

**INCIDENCIA DESCRIPCIÓN**

- 3790 Recinto declarado inactivo  
Ref:-1478631 Recinto:04-072-011-00204-00001 Cultivo: -
- 100400 Recinto con cultivo, variedad, régimen de explotación o uso Siggac no compatible con la operación solicitada ( Anexo IV.I Cultivos y variedades elegibles para las Intervenciones. Orden de 28 de marzo de 2023 ).  
Ref:-1478631 Recinto:04-072-011-00204-00001 Cultivo:101010 OLIVAR-PICUAL Secano Uso:PR
- 100402 Recinto solicitado no forma parte de ningún organismo de control autorizado para la producción ecológica en Andalucía o fecha de inscripción posterior al plazo establecido ( Anexo I. Criterios de Subvencionabilidad. Orden 28 de marzo de 2023 ).  
Ref:-707514 Recinto:04-006-024-00117-00001 Cultivo:101010 OLIVAR-PICUAL Regadío  
Ref:-1478609 Recinto:04-072-011-00204-00009 Cultivo:104007 ALMENDROS-COMUNA Secano
- 100421 Recinto declarado por error para una operación de la 6503, que se ha corregido de oficio marcando la operación correcta, de acuerdo con la fecha de inscripción del recinto en la producción ecológica.  
Ref:-1478631 Recinto:04-072-011-00204-00001 Cultivo:101010 OLIVAR-PICUAL Secano  
Ref:-1478608 Recinto:04-072-011-00204-00005 Cultivo:101010 OLIVAR-PICUAL Secano
- 100424 Solicita recinto que no está comprometido para la operación.  
Ref:-707514 Recinto:04-006-024-00117-00001 Cultivo:101010 OLIVAR-PICUAL Regadío  
Ref:-1478631 Recinto:04-072-011-00204-00001 Cultivo:101010 OLIVAR-PICUAL Secano  
Ref:-1478609 Recinto:04-072-011-00204-00009 Cultivo:104007 ALMENDROS-COMUNA Secano

(1) Superficie declarada admisible ajustada con la superficie comprometida.  
(2) Factor de penalización valorando el alcance para el tipo de compromiso.

Puede verificar la integridad de una copia de este documento mediante la lectura del código QR adjunto o mediante el acceso a la dirección <a href="https://ws050.juntadeandalucia.es/verificarFirma">https://ws050.juntadeandalucia.es/verificarFirma</a> indicando el código de VERIFICACIÓN				
FIRMADO POR	JUAN JOSE SOLER GARCIA	FECHA	03/07/2024	
	ROCIO GUIJARRO MILLAN			
VERIFICACIÓN	Pk2jmGCJWUB3686MPKY7GEXJCD3GC4	PÁGINA	1123/2334	



**APELLIDOS Y NOMBRE / RAZÓN SOCIAL**

LOPEZ ORTEGA JULIA

**NIF**  
\*\*\*\*8975\*

**EXPEDIENTE**  
1110421

**ANUALIDAD DE PAGO**

1ª

**IMPORTE POR ANUALIDAD**

	2023	2024	2025	2026	2027
IMPORTE MÁXIMO SUBVENCIONABLE	1.241,22 €	1.241,22 €	1.241,22 €	1.241,22 €	1.241,22 €
IMPORTE MEDIO DE TRANSFERENCIA (€/ha)	216,24 €	216,24 €	216,24 €	216,24 €	216,24 €

**RESUMEN DE UNIDADES**

Cód	GRUPO DE PAGO	Sup. Dec. Admisible (ha)	Sup. Comprometida (ha)	Sup. ajustada compromiso (1) (ha)	% sobredec.	Sup. Propuesta (ha)	Importe Declarado	Importe Topado	Importe Propuesto	Importe tras sobredec.
432	FRUTALES SECANO	5,74		5,74	0,00	5,74	1.241,22	1.241,22	1.241,22	1.241,22
<b>TOTAL</b>		5,74	5,74	5,74		5,74	1.241,22	1.241,22	1.241,22	1.241,22

**APLICACIÓN DE REDUCCIONES Y PENALIZACIONES**

GRUPO DE PAGO	Importe Calculado	Importe prereduc.	Criterios de subvencionabilidad y compromisos	Presentación tardía	Omisión declaración	Condicionabilidad	IMPORTE (Euros) PROPUESTO
FRUTALES SECANO	1.241,22	1.241,22	0,00	0,00	0,00	0,00	1.241,22
<b>TOTAL</b>	1.241,22	1.241,22					1.241,22

**RESUMEN DE PAGOS**

	IMPORTE (Euros)		
	PROPUESTO	FEADER (Eje 2)	MAPA
PROPUESTO	1.241,22	1.055,04	121,76
			CAPADR 64,42

**RECINTOS PROPUESTOS**

REF.	REFERENCIA SIGPAC	CULTIVO	DESCRIPCIÓN CULTIVO	S/R	G.PAGO	PEND. MEDIA (%)	SUP. DEC. ADMISIBLE (ha)	SUP. COMPROM. (ha)	SUP. AJUSTADA COMPROM. (1) (ha)	SUP. CONV. SIGPAC (ha)	SUP. CERTIE. (ha)	SUP. CAMPO (ha)	SUP. CAMPO DETER. CULT. DECLARADO (ha)	SUP. DEC. REDUCIDA (ha)	SUP. PROPUESTA (ha)
1700000004791926	04-059-019-00353-001	104007	ALMENDROS-COMUNA	S	432	52,50	0,32	0,32	0,32		0,32			0,32	0,32
1700000004791927	04-059-019-00353-004	104007	ALMENDROS-COMUNA	S	432	32,00	0,08	0,08	0,08		0,08			0,08	0,08
1700000004791929	04-059-022-00572-008	104007	ALMENDROS-COMUNA	S	432	26,70	0,03	0,03	0,03		0,03			0,03	0,03
1700000004791930	04-059-018-00323-039	104007	ALMENDROS-COMUNA	S	432	9,00	4,70	4,70	4,70		4,70			4,70	4,70
1700000004791931	04-059-018-00323-101	104007	ALMENDROS-COMUNA	S	432	4,90	0,61	0,61	0,61		0,61			0,61	0,61

(1) Superficie declarada admisible ajustada con la superficie comprometida.  
(2) Factor de penalización valorando el alcance para el tipo de compromiso.

Puede verificar la integridad de una copia de este documento mediante la lectura del código QR adjunto o mediante el acceso a la dirección <https://ws050.juntadeandalucia.es/verificarFirma> indicando el código de VERIFICACIÓN

FIRMADO POR	JUAN JOSE SOLER GARCIA	FECHA	03/07/2024	
	ROCIO GUIJARRO MILLAN			
VERIFICACIÓN	Pk2jmGCJWUB3686MPKY7GEXJCD3GC4	PÁGINA	1124/2334	





**APELLIDOS Y NOMBRE / RAZÓN SOCIAL**

LOPEZ PARRA ANA MARIA

**NIF**  
\*\*\*\*4667\*

**EXPEDIENTE**  
13000009

**ANUALIDAD DE PAGO**

1ª

**IMPORTE POR ANUALIDAD**

	2023	2024	2025	2026	2027
IMPORTE MÁXIMO SUBVENCIONABLE	877,93 €	877,93 €	877,93 €	877,93 €	877,93 €
IMPORTE MEDIO DE TRANSFERENCIA (€/ha)	216,24 €	216,24 €	216,24 €	216,24 €	216,24 €

**RESUMEN DE UNIDADES**

Cód	GRUPO DE PAGO	Sup. Dec. Admisible (ha)	Sup. Comprometida (ha)	Sup. ajustada compromiso (1) (ha)	% sobredec.	Sup. Propuesta (ha)	Importe Declarado	Importe Topado	Importe Propuesto	Importe tras sobredec.
432	FRUTALES SECANO	4,06		4,06	0,00	4,06	877,93	877,93	877,93	877,93
<b>TOTAL</b>		4,06	4,06	4,06		4,06	877,93	877,93	877,93	877,93

**APLICACIÓN DE REDUCCIONES Y PENALIZACIONES**

GRUPO DE PAGO	Importe Calculado	Importe prereduc.	Criterios de subvencionabilidad y compromisos	Presentación tardía	Omisión declaración	Condicionalidad	IMPORTE (Euros) PROPUESTO
FRUTALES SECANO	877,93	877,93	0,00	0,00	0,00	0,00	877,93
<b>TOTAL</b>	877,93	877,93					877,93

**RESUMEN DE PAGOS**

	IMPORTE (Euros)		
	PROPUESTO	FEADER (Eje 2)	MAPA
PROPUESTO	877,93	746,24	86,12
			CAPADR 45,57

**RECINTOS PROPUESTOS**

REF.	REFERENCIA SIGPAC	CULTIVO	DESCRIPCIÓN CULTIVO	S/R	G.PAGO	PEND. MEDIA (%)	SUP. DEC. ADMISIBLE (ha)	SUP. COMPROM. (ha)	SUP. AJUSTADA COMPROM. (1) (ha)	SUP. CONV. SIGPAC (ha)	SUP. CERTIE (ha)	SUP. CAMPO (ha)	SUP. CAMPO DETER. CULT. DECLARADO (ha)	SUP. DEC. REDUCIDA (ha)	SUP. PROPUESTA (ha)
7009660	04-099-048-00100-001	104022	ALMENDROS-LARGUETA	S	432	5,50	0,26	0,26	0,26		0,28			0,26	0,26
7009662	04-099-047-00182-001	104022	ALMENDROS-LARGUETA	S	432	7,20	3,80	3,80	3,80		3,80			3,80	3,80

**INCIDENCIAS**

**INCIDENCIA DESCRIPCIÓN**

100424 Solicita recinto que no está comprometido para la operación.  
Ref:7009661 Recinto:04-099-048-00099-00001 Cultivo:104022 ALMENDROS-LARGUETA Secano

(1) Superficie declarada admisible ajustada con la superficie comprometida.  
(2) Factor de penalización valorando el alcance para el tipo de compromiso.

Puede verificar la integridad de una copia de este documento mediante la lectura del código QR adjunto o mediante el acceso a la dirección <https://ws050.juntadeandalucia.es/verificarFirma> indicando el código de VERIFICACIÓN

FIRMADO POR	JUAN JOSE SOLER GARCIA	FECHA	03/07/2024	
	ROCIO GUIJARRO MILLAN			
VERIFICACIÓN	Pk2jmGCJWUB3686MPKY7GEXJCD3GC4	PÁGINA	1125/2334	



**APELLIDOS Y NOMBRE / RAZÓN SOCIAL** **NIF** **EXPEDIENTE** **ANUALIDAD DE PAGO**  
 LOPEZ PARRA JUAN CARLOS \*\*\*\*5604\* 1067629 1ª

**IMPORTE POR ANUALIDAD**

	2023	2024	2025	2026	2027
IMPORTE MÁXIMO SUBVENCIONABLE	726,11 €	726,11 €	726,11 €	726,11 €	726,11 €
IMPORTE MEDIO DE TRANSFERENCIA (€/ha)	253,00 €	253,00 €	253,00 €	253,00 €	253,00 €

**RESUMEN DE UNIDADES**

Cód	GRUPO DE PAGO	Sup. Dec. Admisible (ha)	Sup. Comprometida (ha)	Sup. ajustada compromiso (1) (ha)	% sobredec.	Sup. Propuesta (ha)	Importe Declarado	Importe Topado	Importe Propuesto	Importe tras sobredec.
430	HORTÍCOLAS	2,87		2,87	0,00	2,87	726,11	726,11	726,11	726,11
<b>TOTAL</b>		2,87	2,87	2,87		2,87	726,11	726,11	726,11	726,11

**APLICACIÓN DE REDUCCIONES Y PENALIZACIONES**

GRUPO DE PAGO	Importe Calculado	Importe prereduc.	Criterios de subvencionabilidad y compromisos	Presentación tardía	Omisión declaración	Condicionalidad	IMPORTE (Euros) PROPUESTO
HORTÍCOLAS	726,11	726,11	0,00	0,00	0,00	0,00	726,11
<b>TOTAL</b>	726,11	726,11					726,11

**RESUMEN DE PAGOS**

	IMPORTE ( Euros )		
	PROPUESTO	FEADER (Eje 2)	MAPA
PROPUESTO	726,11	617,19	71,23
			CAPADR 37,69

**RECINTOS PROPUESTOS**

REF.	REFERENCIA SIGPAC	CULTIVO	DESCRIPCIÓN CULTIVO	S/R	G.PAGO	PEND. MEDIA (%)	SUP. DEC. ADMISIBLE (ha)	SUP. COMPROM. (ha)	SUP. AJUSTADA COMPROM. (1) (ha)	SUP. CONV. SIGPAC (ha)	SUP. CERTIE. (ha)	SUP. CAMPO (ha)	SUP. CAMPO DETER. CULT. DECLARADO (ha)	SUP. DEC. REDUCIDA (ha)	SUP. PROPUESTA (ha)
5792967	04-053-014-00145-004	197000	TOMATE-SIN VARIEDAD	R	430	2,80	2,87	2,87	2,87		2,93			2,87	2,87

**INCIDENCIAS****INCIDENCIA DESCRIPCIÓN**

- 248 Verifica que los recintos declarados con sistema de explotación regadío corresponden realmente a regadío según SIGPAC.  
Ref:7493806 Recinto:04-053-014-00221-00011 Cultivo:197000 TOMATE-SIN VARIEDAD Regadío
- 3790 Recinto declarado inactivo  
Ref:7493806 Recinto:04-053-014-00221-00011 Cultivo: -
- 100402 Recinto solicitado no forma parte de ningún organismo de control autorizado para la producción ecológica en Andalucía o fecha de inscripción posterior al plazo establecido ( Anexo I. Criterios de Subvencionabilidad. Orden 28 de marzo de 2023 ).  
Ref:5793008 Recinto:04-053-014-00221-00007 Cultivo:197000 TOMATE-SIN VARIEDAD Regadío  
Ref:7493806 Recinto:04-053-014-00221-00011 Cultivo:197000 TOMATE-SIN VARIEDAD Regadío
- 100406 Grupo de cultivo declarado en el recinto no coincide con el grupo de cultivo existente en el organismo de control autorizado para la producción ecológica en Andalucía ( Anexo I. Criterios de Subvencionabilidad. Orden 28 de marzo de 2023 ).  
Ref:5793008 Recinto:04-053-014-00221-00007 Cultivo:197000 TOMATE-SIN VARIEDAD Regadío Grupo de SIPEA:HERBACEOS
- 100424 Solicita recinto que no está comprometido para la operación.  
Ref:5793008 Recinto:04-053-014-00221-00007 Cultivo:197000 TOMATE-SIN VARIEDAD Regadío  
Ref:7493806 Recinto:04-053-014-00221-00011 Cultivo:197000 TOMATE-SIN VARIEDAD Regadío

(1) Superficie declarada admisible ajustada con la superficie comprometida.

(2) Factor de penalización valorando el alcance para el tipo de compromiso.

Puede verificar la integridad de una copia de este documento mediante la lectura del código QR adjunto o mediante el acceso a la dirección <https://ws050.juntadeandalucia.es/verificarFirma> indicando el código de VERIFICACIÓN

FIRMADO POR	JUAN JOSE SOLER GARCIA	FECHA	03/07/2024	
	ROCIO GUIJARRO MILLAN			
VERIFICACIÓN	Pk2jmGCJWUB3686MPKY7GEXJCD3GC4	PÁGINA	1126/2334	



**APELLIDOS Y NOMBRE / RAZÓN SOCIAL**

LOPEZ PEREZ FRANCISCO

**NIF**  
\*\*\*\*5590\*

**EXPEDIENTE**  
1259823

**ANUALIDAD DE PAGO**

1ª

**IMPORTES POR ANUALIDAD**

	2023	2024	2025	2026	2027
IMPORTE MÁXIMO SUBVENCIONABLE	1.163,37 €	1.163,37 €	1.163,37 €	1.163,37 €	1.163,37 €
IMPORTE MEDIO DE TRANSFERENCIA (€/ha)	216,24 €	216,24 €	216,24 €	216,24 €	216,24 €

**RESUMEN DE UNIDADES**

Cód	GRUPO DE PAGO	Sup. Dec. Admisible (ha)	Sup. Comprometida (ha)	Sup. ajustada compromiso (1) (ha)	% sobredec.	Sup. Propuesta (ha)	Importe Declarado	Importe Topado	Importe Propuesto	Importe tras sobredec.
432	FRUTALES SECANO	5,38		5,38	0,00	5,38	1.163,37	1.163,37	1.163,37	1.163,37
<b>TOTAL</b>		5,38	5,38	5,38		5,38	1.163,37	1.163,37	1.163,37	1.163,37

**APLICACIÓN DE REDUCCIONES Y PENALIZACIONES**

GRUPO DE PAGO	Importe Calculado	Importe prereduc.	Criterios de subvencionabilidad y compromisos	Presentación tardía	Omisión declaración	Condicionalidad	IMPORTE (Euros) PROPUESTO
FRUTALES SECANO	1.163,37	1.163,37	0,00	0,00	0,00	0,00	1.163,37
<b>TOTAL</b>	1.163,37	1.163,37					1.163,37

**RESUMEN DE PAGOS**

	IMPORTE (Euros)		
	PROPUESTO	FEADER (Eje 2)	MAPA
PROPUESTO	1.163,37	988,86	114,13
			CAPADR 60,38

**RECINTOS PROPUESTOS**

REF.	REFERENCIA SIGPAC	CULTIVO	DESCRIPCIÓN CULTIVO	S/R	G.PAGO	PEND. MEDIA (%)	SUP. DEC. ADMISIBLE (ha)	SUP. COMPROM. (ha)	SUP. AJUSTADA COMPROM. (1) (ha)	SUP. CONV. SIGPAC (ha)	SUP. CERTIE (ha)	SUP. CAMPO (ha)	SUP. CAMPO DETER. CULT. DECLARADO (ha)	SUP. DEC. REDUCIDA (ha)	SUP. PROPUESTA (ha)
5221713	04-019-008-00249-007	104007	ALMENDROS-COMUNA	S	432	30,70	5,38	5,38	5,38		5,38			5,38	5,38

(1) Superficie declarada admisible ajustada con la superficie comprometida.  
(2) Factor de penalización valorando el alcance para el tipo de compromiso.

Puede verificar la integridad de una copia de este documento mediante la lectura del código QR adjunto o mediante el acceso a la dirección <https://ws050.juntadeandalucia.es/verificarFirma> indicando el código de VERIFICACIÓN

FIRMADO POR	JUAN JOSE SOLER GARCIA	FECHA	03/07/2024	
	ROCIO GUIJARRO MILLAN			
VERIFICACIÓN	Pk2jmGCJWUB3686MPKY7GEXJCD3GC4	PÁGINA	1127/2334	



**APELLIDOS Y NOMBRE / RAZÓN SOCIAL**

LOPEZ PEREZ JOSE ANTONIO

**NIF**  
\*\*\*\*6189\*

**EXPEDIENTE**  
1023182

**ANUALIDAD DE PAGO**  
1ª

**IMPORTE POR ANUALIDAD**

	2023	2024	2025	2026	2027
IMPORTE MÁXIMO SUBVENCIONABLE	5.995,52 €	5.995,52 €	5.995,52 €	5.995,52 €	5.995,52 €
IMPORTE MEDIO DE TRANSFERENCIA (€/ha)	186,89 €	186,89 €	186,89 €	186,89 €	186,89 €

**RESUMEN DE UNIDADES**

Cód	GRUPO DE PAGO	Sup. Dec. Admisible (ha)	Sup. Comprometida (ha)	Sup. ajustada compromiso (1) (ha)	% sobredec.	Sup. Propuesta (ha)	Importe Declarado	Importe Topado	Importe Propuesto	Importe tras sobredec.
426	HERBÁCEOS	5,23		5,23	0,00	5,23	790,62	790,62	790,62	790,62
432	FRUTALES SECANO	24,07		24,07	0,00	24,07	5.204,90	5.204,90	5.204,90	5.204,90
434	HERBÁCEOS NO ELEGIBLES	2,78		2,78	0,00	2,78	0,00	0,00	0,00	0,00
<b>TOTAL</b>		32,08	32,08	32,08		32,08	5.995,52	5.995,52	5.995,52	5.995,52

**APLICACIÓN DE REDUCCIONES Y PENALIZACIONES**

GRUPO DE PAGO	Importe Calculado	Importe prereduc.	Criterios de subvencionabilidad y compromisos	Presentación tardía	Omisión declaración	Condicionalidad	IMPORTE (Euros)
							PROPUESTO
FRUTALES SECANO	5.204,90	5.204,90	0,00	0,00	0,00	0,00	5.204,90
HERBÁCEOS	790,62	790,62	0,00	0,00	0,00	0,00	790,62
HERBÁCEOS NO ELEGIBLES	0,00	0,00	0,00	0,00	0,00	0,00	0,00
<b>TOTAL</b>	5.995,52	5.995,52					5.995,52

**RESUMEN DE PAGOS**

PROPUESTO	IMPORTE (Euros)			
	PROPUESTO	FEADER (Eje 2)	MAPA	CAPADR
	5.995,52	5.096,20	588,16	311,16

(1) Superficie declarada admisible ajustada con la superficie comprometida.  
(2) Factor de penalización valorando el alcance para el tipo de compromiso.

Puede verificar la integridad de una copia de este documento mediante la lectura del código QR adjunto o mediante el acceso a la dirección <https://ws050.juntadeandalucia.es/verificarFirma> indicando el código de VERIFICACIÓN

FIRMADO POR	JUAN JOSE SOLER GARCIA	FECHA	03/07/2024	
	ROCIO GUIJARRO MILLAN			
VERIFICACIÓN	Pk2jmGCJWUB3686MPKY7GEXJCD3GC4	PÁGINA	1128/2334	



**RECINTOS PROPUESTOS**

REF.	REFERENCIA SIGPAC	CULTIVO	DESCRIPCIÓN CULTIVO	S/R	G.PAGO	PEND. MEDIA (%)	SUP. DEC. ADMISIBLE (ha)	SUP. COMPROM. (ha)	SUP. AJUSTADA COMPR.(1) (ha)	SUP. CONV. SIGPAC (ha)	SUP. CERTIF. (ha)	SUP. CAMPO (ha)	SUP. CAMPO DETER. CULT. DECLARADO (ha)	SUP. DEC. REDUCIDA (ha)	SUP. PROPUESTA (ha)
170000003038638	04-098-108-00254-001	5149	CEBADA-TRAVELER	S	426	8,30	2,95	2,95	2,95		2,95			2,95	2,95
170000003038639	04-098-108-00247-001	5149	CEBADA-TRAVELER	S	426	7,40	2,28	2,28	2,28		2,28			2,28	2,28
-921105	04-098-107-00062-009	104057	ALMENDROS-AVIJOR	S	432	39,60	0,12	0,12	0,12		0,12			0,12	0,12
170000003038634	04-098-108-00272-001	104057	ALMENDROS-AVIJOR	S	432	13,50	1,62	1,62	1,62		1,62			1,62	1,62
170000003038635	04-098-108-00273-002	104057	ALMENDROS-AVIJOR	S	432	11,60	1,06	1,06	1,06		1,06			1,06	1,06
170000003038652	04-098-037-00027-003	104024	ALMENDROS-MARCONA	S	432	19,10	3,17	3,17	3,17		3,17			3,17	3,17
170000003038653	04-098-107-00062-006	104057	ALMENDROS-AVIJOR	S	432	30,20	0,02	0,02	0,02		0,02			0,02	0,02
170000003038655	04-098-107-00062-007	104057	ALMENDROS-AVIJOR	S	432	45,40	0,02	0,02	0,02		0,02			0,02	0,02
170000003038656	04-098-107-00062-001	104057	ALMENDROS-AVIJOR	S	432	17,60	2,11	2,11	2,11		2,11			2,11	2,11
170000003038657	04-098-037-00136-001	104024	ALMENDROS-MARCONA	S	432	21,30	3,79	3,79	3,79		3,79			3,79	3,79
170000003038658	04-098-037-00137-001	104024	ALMENDROS-MARCONA	S	432	29,40	0,84	0,84	0,84		0,84			0,84	0,84
170000003038659	04-098-037-00200-001	104024	ALMENDROS-MARCONA	S	432	17,50	0,06	0,06	0,06		0,06			0,06	0,06
170000003038660	04-098-037-00220-001	104020	ALMENDROS-GUARA	S	432	10,60	0,52	0,52	0,52		0,52			0,52	0,52
170000003038661	04-098-037-00220-002	104024	ALMENDROS-MARCONA	S	432	14,10	0,02	0,02	0,02		0,02			0,02	0,02
170000003038662	04-098-037-00235-001	104019	ALMENDROS-GLORIETA	S	432	15,20	0,84	0,84	0,84		0,84			0,84	0,84
170000003038663	04-098-037-00237-001	104020	ALMENDROS-GUARA	S	432	21,80	0,16	0,16	0,16		0,16			0,16	0,16
170000003038664	04-098-037-00247-003	104019	ALMENDROS-GLORIETA	S	432	12,60	1,27	1,27	1,27		1,27			1,27	1,27
170000003038665	04-098-107-00085-002	104020	ALMENDROS-GUARA	S	432	9,00	0,68	0,68	0,68		0,68			0,68	0,68
170000003038666	04-098-037-00394-001	104024	ALMENDROS-MARCONA	S	432	26,40	0,07	0,07	0,07		0,07			0,07	0,07
170000003038667	04-098-037-00393-001	104024	ALMENDROS-MARCONA	S	432	28,20	0,11	0,11	0,11		0,11			0,11	0,11
170000003038668	04-098-037-00389-001	104020	ALMENDROS-GUARA	S	432	27,50	3,22	3,22	3,22		3,22			3,22	3,22
170000003038669	04-098-108-00279-003	104020	ALMENDROS-GUARA	S	432	21,70	0,50	0,50	0,50		0,50			0,50	0,50
170000003038670	04-098-108-00280-001	104020	ALMENDROS-GUARA	S	432	19,10	1,33	1,33	1,33		1,33			1,33	1,33
170000003038671	04-098-108-00281-001	104020	ALMENDROS-GUARA	S	432	22,80	1,01	1,01	1,01		1,01			1,01	1,01
170000003038672	04-098-107-00087-001	104020	ALMENDROS-GUARA	S	432	17,20	0,27	0,27	0,27		0,27			0,27	0,27
170000003038673	04-098-037-00127-001	104024	ALMENDROS-MARCONA	S	432	16,90	0,50	0,50	0,50		0,50			0,50	0,50
170000003038674	04-098-037-00128-001	104024	ALMENDROS-MARCONA	S	432	18,60	0,76	0,76	0,76		0,76			0,76	0,76
-1502698	04-098-086-00060-003	20000	BARBECHO TRADICIONAL-SIN VARIEDAD	S	434	16,40	0,24	0,24	0,24		0,24			0,24	0,24
-715004	04-098-087-00123-001	20000	BARBECHO TRADICIONAL-SIN VARIEDAD	S	434	5,40	0,54	0,54	0,54		0,54			0,54	0,54
-714996	04-098-086-00059-003	20000	BARBECHO TRADICIONAL-SIN VARIEDAD	S	434	16,60	0,08	0,08	0,08		0,08			0,08	0,08
170000003038636	04-098-107-00008-001	20000	BARBECHO TRADICIONAL-SIN VARIEDAD	S	434	4,00	0,45	0,45	0,45		0,45			0,45	0,45
170000003038645	04-098-107-00003-002	20000	BARBECHO TRADICIONAL-SIN VARIEDAD	S	434	9,60	1,04	1,04	1,04		1,04			1,04	1,04
170000003038647	04-098-087-00129-001	20000	BARBECHO TRADICIONAL-SIN VARIEDAD	S	434	7,10	0,43	0,43	0,43		0,43	0,43	0,43	0,43	0,43

(1) Superficie declarada admisible ajustada con la superficie comprometida.  
 (2) Factor de penalización valorando el alcance para el tipo de compromiso.

Puede verificar la integridad de una copia de este documento mediante la lectura del código QR adjunto o mediante el acceso a la dirección <a href="https://ws050.juntadeandalucia.es/verificarFirma">https://ws050.juntadeandalucia.es/verificarFirma</a> indicando el código de VERIFICACIÓN					
FIRMADO POR	JUAN JOSE SOLER GARCIA		FECHA		03/07/2024
	ROCIO GUIJARRO MILLAN				
VERIFICACIÓN	Pk2jmGcJWUB3686MPKY7GEXJCD3GC4		PÁGINA		1129/2334



**APELLIDOS Y NOMBRE / RAZÓN SOCIAL**

LOPEZ PEREZ MARIA GRACIA ISABEL

**NIF**

\*\*\*5107\*

**EXPEDIENTE**

1252558

**ANUALIDAD DE PAGO**

1ª

**IMPORTE POR ANUALIDAD**

	2023	2024	2025	2026	2027
IMPORTE MÁXIMO SUBVENCIONABLE	7.923,03 €	7.923,03 €	7.923,03 €	7.923,03 €	7.923,03 €
IMPORTE MEDIO DE TRANSFERENCIA (€/ha)	216,24 €	216,24 €	216,24 €	216,24 €	216,24 €

**RESUMEN DE UNIDADES**

Cód	GRUPO DE PAGO	Sup. Dec. Admisible (ha)	Sup. Comprometida (ha)	Sup. ajustada compromiso (I) (ha)	% sobredec.	Sup. Propuesta (ha)	Importe Declarado	Importe Topado	Importe Propuesto	Importe tras sobredec.
432	FRUTALES SECANO	36,64		36,64	0,00	36,64	7.923,03	7.923,03	7.923,03	7.923,03
<b>TOTAL</b>		36,64	36,64	36,64		36,64	7.923,03	7.923,03	7.923,03	7.923,03

**APLICACIÓN DE REDUCCIONES Y PENALIZACIONES**

GRUPO DE PAGO	Importe Calculado	Importe prereduc.	Criterios de subvencionabilidad y compromisos	Presentación tardía	Omisión declaración	Condicionalidad	IMPORTE (Euros) PROPUESTO
FRUTALES SECANO	7.923,03	7.923,03	0,00	0,00	0,00	0,00	7.923,03
<b>TOTAL</b>	7.923,03	7.923,03					7.923,03

**RESUMEN DE PAGOS**

	IMPORTE (Euros)			
	PROPUESTO	FEADER (Eje 2)	MAPA	CAPADR
PROPUESTO	7.923,03	6.734,58	777,25	411,20

**RECINTOS PROPUESTOS**

REF.	REFERENCIA SIGPAC	CULTIVO DESCRIPCIÓN CULTIVO	S/R	G.PAGO	PEND. MEDIA (%)	SUP. DEC. ADMISIBLE (ha)	SUP. COMPROM. (ha)	SUP. AJUSTADA COMPROM. (I) (ha)	SUP. CONV. SIGPAC (ha)	SUP. CERTIE (ha)	SUP. CAMPO (ha)	SUP. CAMPO DETER. CULT. DECLARADO (ha)	SUP. DEC. REDUCIDA (ha)	SUP. PROPUESTA (ha)
-798427	04-099-032-00023-001	104007 ALMENDROS-COMUNA	S	432	11,20	8,40	8,40	8,40		8,40			8,40	8,40
1700000003574118	04-099-032-00018-001	104007 ALMENDROS-COMUNA	S	432	11,70	9,84	9,84	9,84		9,84			9,84	9,84
1700000003574119	04-099-032-00018-006	104007 ALMENDROS-COMUNA	S	432	12,90	1,50	1,50	1,50		1,50			1,50	1,50
1700000003574120	04-099-035-00443-001	104007 ALMENDROS-COMUNA	S	432	9,10	9,46	9,46	9,46		9,46			9,46	9,46
1700000003574121	04-099-035-00444-001	104007 ALMENDROS-COMUNA	S	432	9,70	4,06	4,06	4,06		4,06			4,06	4,06
1700000003574122	04-099-035-00452-003	104007 ALMENDROS-COMUNA	S	432	10,20	0,47	0,47	0,47		0,47			0,47	0,47
1700000003574125	04-099-035-00135-001	104007 ALMENDROS-COMUNA	S	432	9,30	1,43	1,43	1,43		1,43			1,43	1,43
1700000003574126	04-099-035-00535-001	104007 ALMENDROS-COMUNA	S	432	8,50	1,48	1,48	1,48		1,48			1,48	1,48

(1) Superficie declarada admisible ajustada con la superficie comprometida.  
(2) Factor de penalización valorando el alcance para el tipo de compromiso.

Puede verificar la integridad de una copia de este documento mediante la lectura del código QR adjunto o mediante el acceso a la dirección <https://ws050.juntadeandalucia.es/verificarFirma> indicando el código de VERIFICACIÓN

FIRMADO POR	JUAN JOSE SOLER GARCIA	FECHA	03/07/2024	
	ROCIO GUIJARRO MILLAN			
VERIFICACIÓN	Pk2jmGCJWUB3686MPKY7GEXJCD3GC4	PÁGINA	1130/2334	



**APELLIDOS Y NOMBRE / RAZÓN SOCIAL** **NIF** **EXPEDIENTE** **ANUALIDAD DE PAGO**  
 LOPEZ PEREZ MARÍA JOAQUINA \*\*\*\*2791\* 1229601 1ª

**IMPORTE POR ANUALIDAD**

	2023	2024	2025	2026	2027
IMPORTE MÁXIMO SUBVENCIONABLE	0,00 €	0,00 €	0,00 €	0,00 €	0,00 €
IMPORTE MEDIO DE TRANSFERENCIA (€/ha)	0,00 €	0,00 €	0,00 €	0,00 €	0,00 €

**RESUMEN DE UNIDADES**

Cód	GRUPO DE PAGO	Sup. Dec. Admisible (ha)	Sup. Comprometida (ha)	Sup. ajustada compromiso (I) (ha)	% sobredec.	Sup. Propuesta (ha)	Importe Declarado	Importe Topado	Importe Propuesto	Importe tras sobredec.
434	HERBÁCEOS NO ELEGIBLES	15,03		0,37	0,00	0,37	0,00	0,00	0,00	0,00
<b>TOTAL</b>		15,03	0,37	0,37		0,37	0,00	0,00	0,00	0,00

**APLICACIÓN DE REDUCCIONES Y PENALIZACIONES**

GRUPO DE PAGO	Importe Calculado	Importe prereduc.	Criterios de subvencionabilidad y compromisos	Presentación tardía	Omisión declaración	Condicionalidad	IMPORTE (Euros) PROPUESTO
HERBÁCEOS NO ELEGIBLES	0,00	0,00	0,00	0,00	0,00	0,00	0,00
<b>TOTAL</b>	0,00	0,00					0,00

**RESUMEN DE PAGOS**

	IMPORTE ( Euros )			
	PROPUESTO	FEADER (Eje 2)	MAPA	CAPADR
PROPUESTO	0,00	0,00	0,00	0,00

**RECINTOS PROPUESTOS**

REF.	REFERENCIA SIGPAC	CULTIVO	DESCRIPCIÓN CULTIVO	S/R	G.PAGO	PEND. MEDIA (%)	SUP. DEC. ADMISIBLE (ha)	SUP. COMPROM. (ha)	SUP. AJUSTADA COMPR.(I) (ha)	SUP. CONV. SIGPAC (ha)	SUP. CERTIE. (ha)	SUP. CAMPO (ha)	SUP. CAMPO DETER. CULT. DECLARADO (ha)	SUP. DEC. REDUCIDA (ha)	SUP. PROPUESTA (ha)
-807217	04-099-009-00106-011	20000	BARBECHO TRADICIONAL-SIN VARIEDAD	S	434	16,00	0,47	0,01	0,01		0,47			0,01	0,01
-70448	04-099-009-00045-046	20000	BARBECHO TRADICIONAL-SIN VARIEDAD	S	434	16,60	8,69	0,27	0,27		8,69			0,27	0,27
1700000005548362	04-099-009-00044-001	20000	BARBECHO TRADICIONAL-SIN VARIEDAD	S	434	15,10	1,63	0,03	0,03		1,63			0,03	0,03
1700000005548364	04-099-009-00043-016	20000	BARBECHO TRADICIONAL-SIN VARIEDAD	S	434	16,00	4,24	0,06	0,06		4,24			0,06	0,06

(1) Superficie declarada admisible ajustada con la superficie comprometida.  
 (2) Factor de penalización valorando el alcance para el tipo de compromiso.

Puede verificar la integridad de una copia de este documento mediante la lectura del código QR adjunto o mediante el acceso a la dirección <https://ws050.juntadeandalucia.es/verificarFirma> indicando el código de VERIFICACIÓN

FIRMADO POR	JUAN JOSE SOLER GARCIA	FECHA	03/07/2024	
	ROCIO GUIJARRO MILLAN			
VERIFICACIÓN	Pk2jmGCJWUB3686MPKY7GEXJCD3GC4	PÁGINA	1131/2334	



**INCIDENCIAS**

**INCIDENCIA DESCRIPCIÓN**

- 218 La superficie total declarada sobre un mismo recinto en el conjunto de los expedientes, no puede superar la superficie total que el SIGPAC establece para ese recinto.
- Ref:170000005548355 Recinto:04-099-009-00043-00001 Cultivo:5000 CEBADA-SIN VARIEDAD Secano Suma de superficies declaradas para este recinto por todos los solicitantes (Áreas):98 Superficie SIGPAC medida para este recinto (Áreas):49 Exceso de superficie declarada (Hectáreas):0,49 Suma de superficies declaradas para este recinto por el solicitante (Áreas):49
- Ref:170000005548358 Recinto:04-099-009-00043-00005 Cultivo:101010 OLIVAR-PICUAL Secano Suma de superficies declaradas para este recinto por todos los solicitantes (Áreas):10 Superficie SIGPAC medida para este recinto (Áreas):5 Exceso de superficie declarada (Hectáreas):0,05 Suma de superficies declaradas para este recinto por el solicitante (Áreas):5
- Ref:170000005548377 Recinto:04-099-009-00043-00006 Cultivo:101010 OLIVAR-PICUAL Secano Suma de superficies declaradas para este recinto por todos los solicitantes (Áreas):16 Superficie SIGPAC medida para este recinto (Áreas):8 Exceso de superficie declarada (Hectáreas):0,08 Suma de superficies declaradas para este recinto por el solicitante (Áreas):8
- Ref:170000005548376 Recinto:04-099-009-00043-00007 Cultivo:101010 OLIVAR-PICUAL Secano Suma de superficies declaradas para este recinto por todos los solicitantes (Áreas):90 Superficie SIGPAC medida para este recinto (Áreas):45 Exceso de superficie declarada (Hectáreas):0,45 Suma de superficies declaradas para este recinto por el solicitante (Áreas):45
- Ref:170000005548379 Recinto:04-099-009-00043-00008 Cultivo:101010 OLIVAR-PICUAL Secano Suma de superficies declaradas para este recinto por todos los solicitantes (Áreas):106 Superficie SIGPAC medida para este recinto (Áreas):53 Exceso de superficie declarada (Hectáreas):0,53 Suma de superficies declaradas para este recinto por el solicitante (Áreas):53
- Ref:170000005548378 Recinto:04-099-009-00043-00011 Cultivo:101010 OLIVAR-PICUAL Secano Suma de superficies declaradas para este recinto por todos los solicitantes (Áreas):6 Superficie SIGPAC medida para este recinto (Áreas):3 Exceso de superficie declarada (Hectáreas):0,03 Suma de superficies declaradas para este recinto por el solicitante (Áreas):3
- Ref:170000005548381 Recinto:04-099-009-00043-00012 Cultivo:101010 OLIVAR-PICUAL Secano Suma de superficies declaradas para este recinto por todos los solicitantes (Áreas):6 Superficie SIGPAC medida para este recinto (Áreas):3 Exceso de superficie declarada (Hectáreas):0,03 Suma de superficies declaradas para este recinto por el solicitante (Áreas):3
- Ref:170000005548380 Recinto:04-099-009-00043-00013 Cultivo:101010 OLIVAR-PICUAL Secano Suma de superficies declaradas para este recinto por todos los solicitantes (Áreas):6 Superficie SIGPAC medida para este recinto (Áreas):3 Exceso de superficie declarada (Hectáreas):0,03 Suma de superficies declaradas para este recinto por el solicitante (Áreas):3
- Ref:170000005548362 Recinto:04-099-009-00043-00016 Cultivo:20000 BARBECHO TRADICIONAL-SIN VARIEDAD Secano Suma de superficies declaradas para este recinto por todos los solicitantes (Áreas):842 Superficie SIGPAC medida para este recinto (Áreas):424 Exceso de superficie declarada (Hectáreas):4,18 Suma de superficies declaradas para este recinto por el solicitante (Áreas):424
- Ref:170000005548413 Recinto:04-099-009-00043-00017 Cultivo:104024 ALMENDROS-MARCONA Secano Suma de superficies declaradas para este recinto por todos los solicitantes (Áreas):3819 Superficie SIGPAC medida para este recinto (Áreas):1910 Exceso de superficie declarada (Hectáreas):19,09 Suma de superficies declaradas para este recinto por el solicitante (Áreas):1910
- Ref:170000005548383 Recinto:04-099-009-00044-00001 Cultivo:20000 BARBECHO TRADICIONAL-SIN VARIEDAD Secano Suma de superficies declaradas para este recinto por todos los solicitantes (Áreas):323 Superficie SIGPAC medida para este recinto (Áreas):163 Exceso de superficie declarada (Hectáreas):1,6 Suma de superficies declaradas para este recinto por el solicitante (Áreas):163
- Ref:170000005548383 Recinto:04-099-009-00044-00007 Cultivo:101010 OLIVAR-PICUAL Secano Suma de superficies declaradas para este recinto por todos los solicitantes (Áreas):20 Superficie SIGPAC medida para este recinto (Áreas):10 Exceso de superficie declarada (Hectáreas):0,1 Suma de superficies declaradas para este recinto por el solicitante (Áreas):10
- Ref:70414 Recinto:04-099-009-00045-00002 Cultivo:5000 CEBADA-SIN VARIEDAD Secano Suma de superficies declaradas para este recinto por todos los solicitantes (Áreas):2601 Superficie SIGPAC medida para este recinto (Áreas):1346 Exceso de superficie declarada (Hectáreas):3,61 Suma de superficies declaradas para este recinto por el solicitante (Áreas):1346
- Ref:70421 Recinto:04-099-009-00045-00002 Cultivo:5000 CEBADA-SIN VARIEDAD Secano Suma de superficies declaradas para este recinto por todos los solicitantes (Áreas):2601 Superficie SIGPAC medida para este recinto (Áreas):1346 Exceso de superficie declarada (Hectáreas):5,91 Suma de superficies declaradas para este recinto por el solicitante (Áreas):1346
- Ref:70381 Recinto:04-099-009-00045-00002 Cultivo:8000 AVENA-SIN VARIEDAD Secano Suma de superficies declaradas para este recinto por todos los solicitantes (Áreas):2601 Superficie SIGPAC medida para este recinto (Áreas):1346 Exceso de superficie declarada (Hectáreas):1,68 Suma de superficies declaradas para este recinto por el solicitante (Áreas):1346
- Ref:70402 Recinto:04-099-009-00045-00002 Cultivo:8000 AVENA-SIN VARIEDAD Secano Suma de superficies declaradas para este recinto por todos los solicitantes (Áreas):2601 Superficie SIGPAC medida para este recinto (Áreas):1346 Exceso de superficie declarada (Hectáreas):1,34 Suma de superficies declaradas para este recinto por el solicitante (Áreas):1346
- Ref:170000005548382 Recinto:04-099-009-00045-00004 Cultivo:101010 OLIVAR-PICUAL Secano Suma de superficies declaradas para este recinto por todos los solicitantes (Áreas):14 Superficie SIGPAC medida para este recinto (Áreas):7 Exceso de superficie declarada (Hectáreas):0,07 Suma de superficies declaradas para este recinto por el solicitante (Áreas):7
- Ref:170000005548385 Recinto:04-099-009-00045-00006 Cultivo:101010 OLIVAR-PICUAL Secano Suma de superficies declaradas para este recinto por todos los solicitantes (Áreas):32 Superficie SIGPAC medida para este recinto (Áreas):16 Exceso de superficie declarada (Hectáreas):0,16 Suma de superficies declaradas para este recinto por el solicitante (Áreas):16
- Ref:170000005548384 Recinto:04-099-009-00045-00007 Cultivo:101010 OLIVAR-PICUAL Secano Suma de superficies declaradas para este recinto por todos los solicitantes (Áreas):68 Superficie SIGPAC medida para este recinto (Áreas):34 Exceso de superficie declarada (Hectáreas):0,34 Suma de superficies declaradas para este recinto por el solicitante (Áreas):34
- Ref:170000005548387 Recinto:04-099-009-00045-00008 Cultivo:101010 OLIVAR-PICUAL Secano Suma de superficies declaradas para este recinto por todos los solicitantes (Áreas):6 Superficie SIGPAC medida para este recinto (Áreas):3 Exceso de superficie declarada (Hectáreas):0,03 Suma de superficies declaradas para este recinto por el solicitante (Áreas):3
- Ref:170000005548386 Recinto:04-099-009-00045-00012 Cultivo:101010 OLIVAR-PICUAL Secano Suma de superficies declaradas para este recinto por todos los solicitantes (Áreas):8 Superficie SIGPAC medida para este recinto (Áreas):4 Exceso de superficie declarada (Hectáreas):0,04 Suma de superficies declaradas para este recinto por el solicitante (Áreas):4
- Ref:170000005548388 Recinto:04-099-009-00045-00014 Cultivo:101010 OLIVAR-PICUAL Secano Suma de superficies declaradas para este recinto por todos los solicitantes (Áreas):20 Superficie SIGPAC medida para este recinto (Áreas):10 Exceso de superficie declarada (Hectáreas):0,1 Suma de superficies declaradas para este recinto por el solicitante (Áreas):10

(1) Superficie declarada admisible ajustada con la superficie comprometida.  
 (2) Factor de penalización valorando el alcance para el tipo de compromiso.

Puede verificar la integridad de una copia de este documento mediante la lectura del código QR adjunto o mediante el acceso a la dirección <a href="https://ws050.juntadeandalucia.es/verificarFirma">https://ws050.juntadeandalucia.es/verificarFirma</a> indicando el código de VERIFICACIÓN				
FIRMADO POR	JUAN JOSE SOLER GARCIA	FECHA	03/07/2024	
	ROCIO GUIJARRO MILLAN			
VERIFICACIÓN	Pk2jmGCJWUB3686MPKY7GEXJCD3GC4	PÁGINA	1132/2334	





**INCIDENCIAS**

**INCIDENCIA DESCRIPCIÓN**

Ref:170000005548390 Recinto:04-099-009-00045-00021 Cultivo:101010 OLIVAR-PICUAL Secano Suma de superficies declaradas para este recinto por todos los solicitantes (Áreas):14 Superficie SIGPAC medida para este recinto (Áreas):7 Exceso de superficie declarada (Hectáreas):0,07 Suma de superficies declaradas para este recinto por el solicitante (Áreas):7

Ref:170000005548391 Recinto:04-099-009-00045-00022 Cultivo:101010 OLIVAR-PICUAL Secano Suma de superficies declaradas para este recinto por todos los solicitantes (Áreas):4 Superficie SIGPAC medida para este recinto (Áreas):2 Exceso de superficie declarada (Hectáreas):0,02 Suma de superficies declaradas para este recinto por el solicitante (Áreas):2

Ref:170000005548394 Recinto:04-099-009-00045-00025 Cultivo:101010 OLIVAR-PICUAL Secano Suma de superficies declaradas para este recinto por todos los solicitantes (Áreas):6 Superficie SIGPAC medida para este recinto (Áreas):3 Exceso de superficie declarada (Hectáreas):0,03 Suma de superficies declaradas para este recinto por el solicitante (Áreas):3

Ref:170000005548395 Recinto:04-099-009-00045-00026 Cultivo:101010 OLIVAR-PICUAL Secano Suma de superficies declaradas para este recinto por todos los solicitantes (Áreas):6 Superficie SIGPAC medida para este recinto (Áreas):3 Exceso de superficie declarada (Hectáreas):0,03 Suma de superficies declaradas para este recinto por el solicitante (Áreas):3

Ref:170000005548396 Recinto:04-099-009-00045-00027 Cultivo:101010 OLIVAR-PICUAL Secano Suma de superficies declaradas para este recinto por todos los solicitantes (Áreas):4 Superficie SIGPAC medida para este recinto (Áreas):2 Exceso de superficie declarada (Hectáreas):0,02 Suma de superficies declaradas para este recinto por el solicitante (Áreas):2

Ref:170000005548414 Recinto:04-099-009-00045-00032 Cultivo:104024 ALMENDROS-MARCONA Secano Suma de superficies declaradas para este recinto por todos los solicitantes (Áreas):116 Superficie SIGPAC medida para este recinto (Áreas):58 Exceso de superficie declarada (Hectáreas):0,58 Suma de superficies declaradas para este recinto por el solicitante (Áreas):58

Ref:170000005548412 Recinto:04-099-009-00045-00033 Cultivo:104024 ALMENDROS-MARCONA Secano Suma de superficies declaradas para este recinto por todos los solicitantes (Áreas):2408 Superficie SIGPAC medida para este recinto (Áreas):1207 Exceso de superficie declarada (Hectáreas):12,01 Suma de superficies declaradas para este recinto por el solicitante (Áreas):1204

Ref:-70448 Recinto:04-099-009-00045-00046 Cultivo:20000 BARBECHO TRADICIONAL-SIN VARIEDAD Secano Suma de superficies declaradas para este recinto por todos los solicitantes (Áreas):1707 Superficie SIGPAC medida para este recinto (Áreas):869 Exceso de superficie declarada (Hectáreas):8,38 Suma de superficies declaradas para este recinto por el solicitante (Áreas):869

Ref:5092133 Recinto:04-099-009-00045-00051 Cultivo:20000 BARBECHO TRADICIONAL-SIN VARIEDAD Secano Suma de superficies declaradas para este recinto por todos los solicitantes (Áreas):431 Superficie SIGPAC medida para este recinto (Áreas):220 Exceso de superficie declarada (Hectáreas):2,11 Suma de superficies declaradas para este recinto por el solicitante (Áreas):220

Ref:-70440 Recinto:04-099-009-00045-00057 Cultivo:5000 CEBADA-SIN VARIEDAD Secano Suma de superficies declaradas para este recinto por todos los solicitantes (Áreas):706 Superficie SIGPAC medida para este recinto (Áreas):354 Exceso de superficie declarada (Hectáreas):3,52 Suma de superficies declaradas para este recinto por el solicitante (Áreas):353

Ref:-807214 Recinto:04-099-009-00045-00059 Cultivo:8000 AVENA-SIN VARIEDAD Secano Suma de superficies declaradas para este recinto por todos los solicitantes (Áreas):16 Superficie SIGPAC medida para este recinto (Áreas):9 Exceso de superficie declarada (Hectáreas):0,07 Suma de superficies declaradas para este recinto por el solicitante (Áreas):9

Ref:-807215 Recinto:04-099-009-00045-00060 Cultivo:8000 AVENA-SIN VARIEDAD Secano Suma de superficies declaradas para este recinto por todos los solicitantes (Áreas):33 Superficie SIGPAC medida para este recinto (Áreas):17 Exceso de superficie declarada (Hectáreas):0,16 Suma de superficies declaradas para este recinto por el solicitante (Áreas):17

Ref:170000005548411 Recinto:04-099-009-00058-00001 Cultivo:104024 ALMENDROS-MARCONA Secano Suma de superficies declaradas para este recinto por todos los solicitantes (Áreas):87 Superficie SIGPAC medida para este recinto (Áreas):52 Exceso de superficie declarada (Hectáreas):0,35 Suma de superficies declaradas para este recinto por el solicitante (Áreas):52

Ref:170000005548363 Recinto:04-099-009-00058-00003 Cultivo:8000 AVENA-SIN VARIEDAD Regadío Suma de superficies declaradas para este recinto por todos los solicitantes (Áreas):16 Superficie SIGPAC medida para este recinto (Áreas):8 Exceso de superficie declarada (Hectáreas):0,08 Suma de superficies declaradas para este recinto por el solicitante (Áreas):8

Ref:170000005548366 Recinto:04-099-009-00105-00001 Cultivo:20000 BARBECHO TRADICIONAL-SIN VARIEDAD Secano Suma de superficies declaradas para este recinto por todos los solicitantes (Áreas):264 Superficie SIGPAC medida para este recinto (Áreas):132 Exceso de superficie declarada (Hectáreas):1,32 Suma de superficies declaradas para este recinto por el solicitante (Áreas):132

Ref:170000005548399 Recinto:04-099-009-00105-00004 Cultivo:101010 OLIVAR-PICUAL Secano Suma de superficies declaradas para este recinto por todos los solicitantes (Áreas):20 Superficie SIGPAC medida para este recinto (Áreas):10 Exceso de superficie declarada (Hectáreas):0,1 Suma de superficies declaradas para este recinto por el solicitante (Áreas):10

Ref:170000005548400 Recinto:04-099-009-00105-00005 Cultivo:101010 OLIVAR-PICUAL Secano Suma de superficies declaradas para este recinto por todos los solicitantes (Áreas):144 Superficie SIGPAC medida para este recinto (Áreas):72 Exceso de superficie declarada (Hectáreas):0,72 Suma de superficies declaradas para este recinto por el solicitante (Áreas):72

Ref:-807217 Recinto:04-099-009-00106-00011 Cultivo:20000 BARBECHO TRADICIONAL-SIN VARIEDAD Secano Suma de superficies declaradas para este recinto por todos los solicitantes (Áreas):94 Superficie SIGPAC medida para este recinto (Áreas):48 Exceso de superficie declarada (Hectáreas):0,46 Suma de superficies declaradas para este recinto por el solicitante (Áreas):47

Ref:-807218 Recinto:04-099-009-00138-00055 Cultivo:101010 OLIVAR-PICUAL Secano Suma de superficies declaradas para este recinto por todos los solicitantes (Áreas):6 Superficie SIGPAC medida para este recinto (Áreas):3 Exceso de superficie declarada (Hectáreas):0,03 Suma de superficies declaradas para este recinto por el solicitante (Áreas):3

Ref:170000005548406 Recinto:04-099-016-00163-00001 Cultivo:104024 ALMENDROS-MARCONA Secano Suma de superficies declaradas para este recinto por todos los solicitantes (Áreas):278 Superficie SIGPAC medida para este recinto (Áreas):139 Exceso de superficie declarada (Hectáreas):1,39 Suma de superficies declaradas para este recinto por el solicitante (Áreas):139

Ref:170000005548407 Recinto:04-099-017-00298-00002 Cultivo:104007 ALMENDROS-COMUNA Secano Suma de superficies declaradas para este recinto por todos los solicitantes (Áreas):118 Superficie SIGPAC medida para este recinto (Áreas):59 Exceso de superficie declarada (Hectáreas):0,59 Suma de superficies declaradas para este recinto por el solicitante (Áreas):59

Ref:-70314 Recinto:04-099-017-00322-00002 Cultivo:104007 ALMENDROS-COMUNA Secano Suma de superficies declaradas para este recinto por todos los solicitantes (Áreas):582 Superficie SIGPAC medida para este recinto (Áreas):296 Exceso de superficie declarada (Hectáreas):2,86 Suma de superficies declaradas para este recinto por el solicitante (Áreas):291

Ref:170000005548409 Recinto:04-099-022-00153-00003 Cultivo:104007 ALMENDROS-COMUNA Secano Suma de superficies declaradas para este recinto por todos los solicitantes (Áreas):83 Superficie SIGPAC medida para este recinto (Áreas):53 Exceso de

(1) Superficie declarada admisible ajustada con la superficie comprometida.  
 (2) Factor de penalización valorando el alcance para el tipo de compromiso.

Puede verificar la integridad de una copia de este documento mediante la lectura del código QR adjunto o mediante el acceso a la dirección <a href="https://ws050.juntadeandalucia.es/verificarFirma">https://ws050.juntadeandalucia.es/verificarFirma</a> indicando el código de VERIFICACIÓN				
FIRMADO POR	JUAN JOSE SOLER GARCIA	FECHA	03/07/2024	
	ROCIO GUIJARRO MILLAN			
VERIFICACIÓN	Pk2jmGcJWUB3686MPKY7GEXJCD3GC4	PÁGINA	1133/2334	



**INCIDENCIAS**

**INCIDENCIA DESCRIPCIÓN**

- superficie declarada (Hectáreas):0,3 Suma de superficies declaradas para este recinto por el solicitante (Áreas):34  
Ref:170000005548402 Recinto:04-099-022-00154-00001 Cultivo:104007 ALMENDROS-COMUNA Secano Suma de superficies declaradas para este recinto por todos los solicitantes (Áreas):191 Superficie SIGPAC medida para este recinto (Áreas):97 Exceso de superficie declarada (Hectáreas):0,94 Suma de superficies declaradas para este recinto por el solicitante (Áreas):97  
Ref:170000005548403 Recinto:04-099-022-00156-00001 Cultivo:104007 ALMENDROS-COMUNA Secano Suma de superficies declaradas para este recinto por todos los solicitantes (Áreas):88 Superficie SIGPAC medida para este recinto (Áreas):44 Exceso de superficie declarada (Hectáreas):0,44 Suma de superficies declaradas para este recinto por el solicitante (Áreas):44  
Ref:-70212 Recinto:04-099-022-00162-00002 Cultivo:104007 ALMENDROS-COMUNA Secano Suma de superficies declaradas para este recinto por todos los solicitantes (Áreas):74 Superficie SIGPAC medida para este recinto (Áreas):51 Exceso de superficie declarada (Hectáreas):0,23 Suma de superficies declaradas para este recinto por el solicitante (Áreas):37  
Ref:170000005548372 Recinto:04-099-022-00575-00001 Cultivo:8000 AVENA-SIN VARIEDAD Secano Suma de superficies declaradas para este recinto por todos los solicitantes (Áreas):20 Superficie SIGPAC medida para este recinto (Áreas):10 Exceso de superficie declarada (Hectáreas):0,1 Suma de superficies declaradas para este recinto por el solicitante (Áreas):10  
Ref:170000005548373 Recinto:04-099-022-00576-00001 Cultivo:8000 AVENA-SIN VARIEDAD Secano Suma de superficies declaradas para este recinto por todos los solicitantes (Áreas):16 Superficie SIGPAC medida para este recinto (Áreas):8 Exceso de superficie declarada (Hectáreas):0,08 Suma de superficies declaradas para este recinto por el solicitante (Áreas):8  
Ref:170000005548361 Recinto:04-099-022-00578-00001 Cultivo:8000 AVENA-SIN VARIEDAD Regadio Suma de superficies declaradas para este recinto por todos los solicitantes (Áreas):68 Superficie SIGPAC medida para este recinto (Áreas):34 Exceso de superficie declarada (Hectáreas):0,34 Suma de superficies declaradas para este recinto por el solicitante (Áreas):34  
Ref:170000005548405 Recinto:04-099-022-00601-00001 Cultivo:104007 ALMENDROS-COMUNA Secano Suma de superficies declaradas para este recinto por todos los solicitantes (Áreas):228 Superficie SIGPAC medida para este recinto (Áreas):114 Exceso de superficie declarada (Hectáreas):1,14 Suma de superficies declaradas para este recinto por el solicitante (Áreas):114  
Ref:170000005548368 Recinto:04-099-022-00609-00002 Cultivo:8000 AVENA-SIN VARIEDAD Regadio Suma de superficies declaradas para este recinto por todos los solicitantes (Áreas):36 Superficie SIGPAC medida para este recinto (Áreas):18 Exceso de superficie declarada (Hectáreas):0,18 Suma de superficies declaradas para este recinto por el solicitante (Áreas):18  
Ref:170000005548419 Recinto:04-099-022-00609-00003 Cultivo:104007 ALMENDROS-COMUNA Regadio Suma de superficies declaradas para este recinto por todos los solicitantes (Áreas):80 Superficie SIGPAC medida para este recinto (Áreas):40 Exceso de superficie declarada (Hectáreas):0,4 Suma de superficies declaradas para este recinto por el solicitante (Áreas):40  
Ref:170000005548418 Recinto:04-099-030-00553-00001 Cultivo:104007 ALMENDROS-COMUNA Secano Suma de superficies declaradas para este recinto por todos los solicitantes (Áreas):290 Superficie SIGPAC medida para este recinto (Áreas):145 Exceso de superficie declarada (Hectáreas):1,45 Suma de superficies declaradas para este recinto por el solicitante (Áreas):145  
Ref:170000005548417 Recinto:04-099-030-00995-00001 Cultivo:104007 ALMENDROS-COMUNA Secano Suma de superficies declaradas para este recinto por todos los solicitantes (Áreas):180 Superficie SIGPAC medida para este recinto (Áreas):90 Exceso de superficie declarada (Hectáreas):0,9 Suma de superficies declaradas para este recinto por el solicitante (Áreas):90  
Ref:170000005548416 Recinto:04-099-049-00082-00002 Cultivo:104007 ALMENDROS-COMUNA Secano Suma de superficies declaradas para este recinto por todos los solicitantes (Áreas):1194 Superficie SIGPAC medida para este recinto (Áreas):597 Exceso de superficie declarada (Hectáreas):5,97 Suma de superficies declaradas para este recinto por el solicitante (Áreas):597
- 4272 Verifica que las líneas de declaración de las Solicitudes Únicas no tienen solapes con la capa de Retroactividad Gráfica (ambas de la misma campaña) a nivel de expediente/línea de declaración gráfica de la solicitud.  
Ref:-70448 Recinto:04-099-009-00045-00046 Cultivo: - Agregado de la referencia del recinto.:0 Zona de la referencia del recinto.:0 Superficie solapada.:0,04 Id. Incid.:95945012
- 8227 Línea de declaración monitorizada en la que no ha habido respuesta por parte del productor y, por tanto, sin Juicio Experto de campo.  
Ref:5092133 Recinto:04-099-009-00045-00051 Cultivo:20000 BARBECHO TRADICIONAL-SIN VARIEDAD
- 100424 Solicita recinto que no está comprometido para la operación.  
Ref:170000005548355 Recinto:04-099-009-00043-00001 Cultivo:5000 CEBADA-SIN VARIEDAD Secano  
Ref:170000005548358 Recinto:04-099-009-00043-00005 Cultivo:101010 OLIVAR-PICUAL Secano  
Ref:170000005548377 Recinto:04-099-009-00043-00006 Cultivo:101010 OLIVAR-PICUAL Secano  
Ref:170000005548376 Recinto:04-099-009-00043-00007 Cultivo:101010 OLIVAR-PICUAL Secano  
Ref:170000005548379 Recinto:04-099-009-00043-00008 Cultivo:101010 OLIVAR-PICUAL Secano  
Ref:170000005548378 Recinto:04-099-009-00043-00011 Cultivo:101010 OLIVAR-PICUAL Secano  
Ref:170000005548381 Recinto:04-099-009-00043-00012 Cultivo:101010 OLIVAR-PICUAL Secano  
Ref:170000005548380 Recinto:04-099-009-00043-00013 Cultivo:101010 OLIVAR-PICUAL Secano  
Ref:170000005548413 Recinto:04-099-009-00043-00017 Cultivo:104024 ALMENDROS-MARCONA Secano  
Ref:170000005548383 Recinto:04-099-009-00044-00007 Cultivo:101010 OLIVAR-PICUAL Secano  
Ref:-70414 Recinto:04-099-009-00045-00002 Cultivo:5000 CEBADA-SIN VARIEDAD Secano  
Ref:-70421 Recinto:04-099-009-00045-00002 Cultivo:5000 CEBADA-SIN VARIEDAD Secano  
Ref:-70381 Recinto:04-099-009-00045-00002 Cultivo:8000 AVENA-SIN VARIEDAD Secano  
Ref:-70402 Recinto:04-099-009-00045-00002 Cultivo:8000 AVENA-SIN VARIEDAD Secano  
Ref:170000005548382 Recinto:04-099-009-00045-00004 Cultivo:101010 OLIVAR-PICUAL Secano  
Ref:170000005548385 Recinto:04-099-009-00045-00006 Cultivo:101010 OLIVAR-PICUAL Secano  
Ref:170000005548384 Recinto:04-099-009-00045-00007 Cultivo:101010 OLIVAR-PICUAL Secano  
Ref:170000005548387 Recinto:04-099-009-00045-00008 Cultivo:101010 OLIVAR-PICUAL Secano  
Ref:170000005548386 Recinto:04-099-009-00045-00012 Cultivo:101010 OLIVAR-PICUAL Secano

(1) Superficie declarada admisible ajustada con la superficie comprometida.  
(2) Factor de penalización valorando el alcance para el tipo de compromiso.

Puede verificar la integridad de una copia de este documento mediante la lectura del código QR adjunto o mediante el acceso a la dirección <https://ws050.juntadeandalucia.es/verificarFirma> indicando el código de VERIFICACIÓN

FIRMADO POR	JUAN JOSE SOLER GARCIA	FECHA	03/07/2024	
	ROCIO GUIJARRO MILLAN			
VERIFICACIÓN	Pk2jmGcJWUB3686MPKY7GEXJCD3GC4	PÁGINA	1134/2334	



**INCIDENCIAS**

**INCIDENCIA DESCRIPCIÓN**

- Ref:170000005548388 Recinto:04-099-009-00045-00014 Cultivo:101010 OLIVAR-PICUAL Secano
- Ref:170000005548389 Recinto:04-099-009-00045-00019 Cultivo:101010 OLIVAR-PICUAL Secano
- Ref:170000005548390 Recinto:04-099-009-00045-00021 Cultivo:101010 OLIVAR-PICUAL Secano
- Ref:170000005548391 Recinto:04-099-009-00045-00022 Cultivo:101010 OLIVAR-PICUAL Secano
- Ref:170000005548392 Recinto:04-099-009-00045-00023 Cultivo:101010 OLIVAR-PICUAL Secano
- Ref:170000005548393 Recinto:04-099-009-00045-00024 Cultivo:101010 OLIVAR-PICUAL Secano
- Ref:170000005548394 Recinto:04-099-009-00045-00025 Cultivo:101010 OLIVAR-PICUAL Secano
- Ref:170000005548395 Recinto:04-099-009-00045-00026 Cultivo:101010 OLIVAR-PICUAL Secano
- Ref:170000005548396 Recinto:04-099-009-00045-00027 Cultivo:101010 OLIVAR-PICUAL Secano
- Ref:170000005548414 Recinto:04-099-009-00045-00032 Cultivo:104024 ALMENDROS-MARCONA Secano
- Ref:170000005548412 Recinto:04-099-009-00045-00033 Cultivo:104024 ALMENDROS-MARCONA Secano
- Ref:5092133 Recinto:04-099-009-00045-00051 Cultivo:20000 BARBECHO TRADICIONAL-SIN VARIEDAD Secano
- Ref:-70440 Recinto:04-099-009-00045-00057 Cultivo:5000 CEBADA-SIN VARIEDAD Secano
- Ref:-807214 Recinto:04-099-009-00045-00059 Cultivo:8000 AVENA-SIN VARIEDAD Secano
- Ref:-807215 Recinto:04-099-009-00045-00060 Cultivo:8000 AVENA-SIN VARIEDAD Secano
- Ref:170000005548411 Recinto:04-099-009-00058-00001 Cultivo:104024 ALMENDROS-MARCONA Secano
- Ref:170000005548363 Recinto:04-099-009-00058-00003 Cultivo:8000 AVENA-SIN VARIEDAD Regadio
- Ref:170000005548366 Recinto:04-099-009-00105-00001 Cultivo:20000 BARBECHO TRADICIONAL-SIN VARIEDAD Secano
- Ref:170000005548399 Recinto:04-099-009-00105-00004 Cultivo:101010 OLIVAR-PICUAL Secano
- Ref:170000005548400 Recinto:04-099-009-00105-00005 Cultivo:101010 OLIVAR-PICUAL Secano
- Ref:-807218 Recinto:04-099-009-00138-00055 Cultivo:101010 OLIVAR-PICUAL Secano
- Ref:170000005548406 Recinto:04-099-016-00163-00001 Cultivo:104024 ALMENDROS-MARCONA Secano
- Ref:170000005548407 Recinto:04-099-017-00298-00002 Cultivo:104007 ALMENDROS-COMUNA Secano
- Ref:-70314 Recinto:04-099-017-00322-00002 Cultivo:104007 ALMENDROS-COMUNA Secano
- Ref:170000005548409 Recinto:04-099-022-00153-00003 Cultivo:104007 ALMENDROS-COMUNA Secano
- Ref:170000005548402 Recinto:04-099-022-00154-00001 Cultivo:104007 ALMENDROS-COMUNA Secano
- Ref:170000005548403 Recinto:04-099-022-00156-00001 Cultivo:104007 ALMENDROS-COMUNA Secano
- Ref:-70212 Recinto:04-099-022-00162-00002 Cultivo:104007 ALMENDROS-COMUNA Secano
- Ref:170000005548372 Recinto:04-099-022-00575-00001 Cultivo:8000 AVENA-SIN VARIEDAD Secano
- Ref:170000005548373 Recinto:04-099-022-00576-00001 Cultivo:8000 AVENA-SIN VARIEDAD Secano
- Ref:170000005548361 Recinto:04-099-022-00578-00001 Cultivo:8000 AVENA-SIN VARIEDAD Regadio
- Ref:170000005548405 Recinto:04-099-022-00601-00001 Cultivo:104007 ALMENDROS-COMUNA Secano
- Ref:170000005548368 Recinto:04-099-022-00609-00002 Cultivo:8000 AVENA-SIN VARIEDAD Regadio
- Ref:170000005548419 Recinto:04-099-022-00609-00003 Cultivo:104007 ALMENDROS-COMUNA Regadio
- Ref:170000005548418 Recinto:04-099-030-00553-00001 Cultivo:104007 ALMENDROS-COMUNA Secano
- Ref:170000005548417 Recinto:04-099-030-00995-00001 Cultivo:104007 ALMENDROS-COMUNA Secano
- Ref:170000005548416 Recinto:04-099-049-00082-00002 Cultivo:104007 ALMENDROS-COMUNA Secano

(1) Superficie declarada admisible ajustada con la superficie comprometida.  
 (2) Factor de penalización valorando el alcance para el tipo de compromiso.

Puede verificar la integridad de una copia de este documento mediante la lectura del código QR adjunto o mediante el acceso a la dirección <https://ws050.juntadeandalucia.es/verificarFirma> indicando el código de VERIFICACIÓN

FIRMADO POR	JUAN JOSE SOLER GARCIA	FECHA	03/07/2024	
	ROCIO GUIJARRO MILLAN			
VERIFICACIÓN	Pk2jmGCJWUB3686MPKY7GEXJCD3GC4	PÁGINA	1135/2334	



<u>APELLIDOS Y NOMBRE / RAZÓN SOCIAL</u>	<u>NIF</u>	<u>EXPEDIENTE</u>	<u>ANUALIDAD DE PAGO</u>
LOPEZ PEREZ ROSA	***2790*	1209266	

**RESUMEN DE PAGOS**

	<u>IMPORTE (Euros)</u>			
	<u>PROPUESTO</u>	<u>FEADER (Eje 2)</u>	<u>MAPA</u>	<u>CAPADR</u>
PROPUESTO	0,00	0,00	0,00	0,00

(1) Superficie declarada admisible ajustada con la superficie comprometida.  
(2) Factor de penalización valorando el alcance para el tipo de compromiso.

Puede verificar la integridad de una copia de este documento mediante la lectura del código QR adjunto o mediante el acceso a la dirección <a href="https://ws050.juntadeandalucia.es/verificarFirma">https://ws050.juntadeandalucia.es/verificarFirma</a> indicando el código de VERIFICACIÓN				
FIRMADO POR	JUAN JOSE SOLER GARCIA	FECHA	03/07/2024	
	ROCIO GUIJARRO MILLAN			
VERIFICACIÓN	Pk2jmGCJWUB3686MPKY7GEXJCD3GC4	PÁGINA	1136/2334	



**INCIDENCIAS**

**INCIDENCIA DESCRIPCIÓN**

- 218 La superficie total declarada sobre un mismo recinto en el conjunto de los expedientes, no puede superar la superficie total que el SIGPAC establece para ese recinto.
- Ref:170000005548355 Recinto:04-099-009-00043-00001 Cultivo:8000 AVENA-SIN VARIEDAD Secano Suma de superficies declaradas para este recinto por todos los solicitantes (Áreas):98 Superficie SIGPAC medida para este recinto (Áreas):49 Exceso de superficie declarada (Hectáreas):0,49 Suma de superficies declaradas para este recinto por el solicitante (Áreas):49
- Ref:170000005548358 Recinto:04-099-009-00043-00005 Cultivo:101010 OLIVAR-PICUAL Secano Suma de superficies declaradas para este recinto por todos los solicitantes (Áreas):10 Superficie SIGPAC medida para este recinto (Áreas):5 Exceso de superficie declarada (Hectáreas):0,05 Suma de superficies declaradas para este recinto por el solicitante (Áreas):5
- Ref:170000005548377 Recinto:04-099-009-00043-00006 Cultivo:101098 OLIVAR-CORNICABRA Secano Suma de superficies declaradas para este recinto por todos los solicitantes (Áreas):16 Superficie SIGPAC medida para este recinto (Áreas):8 Exceso de superficie declarada (Hectáreas):0,08 Suma de superficies declaradas para este recinto por el solicitante (Áreas):8
- Ref:170000005548376 Recinto:04-099-009-00043-00007 Cultivo:101010 OLIVAR-PICUAL Secano Suma de superficies declaradas para este recinto por todos los solicitantes (Áreas):90 Superficie SIGPAC medida para este recinto (Áreas):45 Exceso de superficie declarada (Hectáreas):0,45 Suma de superficies declaradas para este recinto por el solicitante (Áreas):45
- Ref:170000005548379 Recinto:04-099-009-00043-00008 Cultivo:101098 OLIVAR-CORNICABRA Secano Suma de superficies declaradas para este recinto por todos los solicitantes (Áreas):106 Superficie SIGPAC medida para este recinto (Áreas):53 Exceso de superficie declarada (Hectáreas):0,53 Suma de superficies declaradas para este recinto por el solicitante (Áreas):53
- Ref:170000005548378 Recinto:04-099-009-00043-00011 Cultivo:101098 OLIVAR-CORNICABRA Secano Suma de superficies declaradas para este recinto por todos los solicitantes (Áreas):6 Superficie SIGPAC medida para este recinto (Áreas):3 Exceso de superficie declarada (Hectáreas):0,03 Suma de superficies declaradas para este recinto por el solicitante (Áreas):3
- Ref:170000005548381 Recinto:04-099-009-00043-00012 Cultivo:101010 OLIVAR-PICUAL Secano Suma de superficies declaradas para este recinto por todos los solicitantes (Áreas):6 Superficie SIGPAC medida para este recinto (Áreas):3 Exceso de superficie declarada (Hectáreas):0,03 Suma de superficies declaradas para este recinto por el solicitante (Áreas):3
- Ref:170000005548380 Recinto:04-099-009-00043-00013 Cultivo:101010 OLIVAR-PICUAL Secano Suma de superficies declaradas para este recinto por todos los solicitantes (Áreas):6 Superficie SIGPAC medida para este recinto (Áreas):3 Exceso de superficie declarada (Hectáreas):0,03 Suma de superficies declaradas para este recinto por el solicitante (Áreas):3
- Ref:170000005548364 Recinto:04-099-009-00043-00016 Cultivo:20000 BARBECHO TRADICIONAL-SIN VARIEDAD Secano Suma de superficies declaradas para este recinto por todos los solicitantes (Áreas):842 Superficie SIGPAC medida para este recinto (Áreas):424 Exceso de superficie declarada (Hectáreas):1,66 Suma de superficies declaradas para este recinto por el solicitante (Áreas):418
- Ref:170000005548365 Recinto:04-099-009-00043-00016 Cultivo:20000 BARBECHO TRADICIONAL-SIN VARIEDAD Secano Suma de superficies declaradas para este recinto por todos los solicitantes (Áreas):842 Superficie SIGPAC medida para este recinto (Áreas):424 Exceso de superficie declarada (Hectáreas):2,52 Suma de superficies declaradas para este recinto por el solicitante (Áreas):418
- Ref:170000005548362 Recinto:04-099-009-00044-00001 Cultivo:20000 BARBECHO TRADICIONAL-SIN VARIEDAD Secano Suma de superficies declaradas para este recinto por todos los solicitantes (Áreas):323 Superficie SIGPAC medida para este recinto (Áreas):163 Exceso de superficie declarada (Hectáreas):1,6 Suma de superficies declaradas para este recinto por el solicitante (Áreas):160
- Ref:170000005548383 Recinto:04-099-009-00044-00007 Cultivo:101010 OLIVAR-PICUAL Secano Suma de superficies declaradas para este recinto por todos los solicitantes (Áreas):20 Superficie SIGPAC medida para este recinto (Áreas):10 Exceso de superficie declarada (Hectáreas):0,1 Suma de superficies declaradas para este recinto por el solicitante (Áreas):10
- Ref:170000005548374 Recinto:04-099-009-00045-00002 Cultivo:5000 CEBADA-SIN VARIEDAD Secano Suma de superficies declaradas para este recinto por todos los solicitantes (Áreas):2601 Superficie SIGPAC medida para este recinto (Áreas):1346 Exceso de superficie declarada (Hectáreas):1,36 Suma de superficies declaradas para este recinto por el solicitante (Áreas):1257
- Ref:170000005548375 Recinto:04-099-009-00045-00002 Cultivo:5000 CEBADA-SIN VARIEDAD Secano Suma de superficies declaradas para este recinto por todos los solicitantes (Áreas):2601 Superficie SIGPAC medida para este recinto (Áreas):1346 Exceso de superficie declarada (Hectáreas):1,41 Suma de superficies declaradas para este recinto por el solicitante (Áreas):1257
- Ref:170000005548398 Recinto:04-099-009-00045-00002 Cultivo:8000 AVENA-SIN VARIEDAD Secano Suma de superficies declaradas para este recinto por todos los solicitantes (Áreas):2601 Superficie SIGPAC medida para este recinto (Áreas):1346 Exceso de superficie declarada (Hectáreas):3,35 Suma de superficies declaradas para este recinto por el solicitante (Áreas):1257
- Ref:170000005548401 Recinto:04-099-009-00045-00002 Cultivo:8000 AVENA-SIN VARIEDAD Secano Suma de superficies declaradas para este recinto por todos los solicitantes (Áreas):2601 Superficie SIGPAC medida para este recinto (Áreas):1346 Exceso de superficie declarada (Hectáreas):0,38 Suma de superficies declaradas para este recinto por el solicitante (Áreas):1257
- Ref:170000005548397 Recinto:04-099-009-00045-00002 Cultivo:20000 BARBECHO TRADICIONAL-SIN VARIEDAD Secano Suma de superficies declaradas para este recinto por todos los solicitantes (Áreas):2601 Superficie SIGPAC medida para este recinto (Áreas):1346 Exceso de superficie declarada (Hectáreas):6,05 Suma de superficies declaradas para este recinto por el solicitante (Áreas):1257
- Ref:170000005548382 Recinto:04-099-009-00045-00004 Cultivo:101010 OLIVAR-PICUAL Secano Suma de superficies declaradas para este recinto por todos los solicitantes (Áreas):14 Superficie SIGPAC medida para este recinto (Áreas):7 Exceso de superficie declarada (Hectáreas):0,07 Suma de superficies declaradas para este recinto por el solicitante (Áreas):7
- Ref:170000005548385 Recinto:04-099-009-00045-00006 Cultivo:101098 OLIVAR-CORNICABRA Secano Suma de superficies declaradas para este recinto por todos los solicitantes (Áreas):32 Superficie SIGPAC medida para este recinto (Áreas):16 Exceso de superficie declarada (Hectáreas):0,16 Suma de superficies declaradas para este recinto por el solicitante (Áreas):16
- Ref:170000005548384 Recinto:04-099-009-00045-00007 Cultivo:101098 OLIVAR-CORNICABRA Secano Suma de superficies declaradas para este recinto por todos los solicitantes (Áreas):68 Superficie SIGPAC medida para este recinto (Áreas):34 Exceso de superficie declarada (Hectáreas):0,34 Suma de superficies declaradas para este recinto por el solicitante (Áreas):34
- Ref:170000005548387 Recinto:04-099-009-00045-00008 Cultivo:101098 OLIVAR-CORNICABRA Secano Suma de superficies declaradas para este recinto por todos los solicitantes (Áreas):6 Superficie SIGPAC medida para este recinto (Áreas):3 Exceso de superficie declarada (Hectáreas):0,03 Suma de superficies declaradas para este recinto por el solicitante (Áreas):3
- Ref:170000005548386 Recinto:04-099-009-00045-00012 Cultivo:101010 OLIVAR-PICUAL Secano Suma de superficies declaradas para este recinto por todos los solicitantes (Áreas):8 Superficie SIGPAC medida para este recinto (Áreas):4 Exceso de superficie declarada (Hectáreas):0,04 Suma de superficies declaradas para este recinto por el solicitante (Áreas):4

(1) Superficie declarada admisible ajustada con la superficie comprometida.  
 (2) Factor de penalización valorando el alcance para el tipo de compromiso.

Puede verificar la integridad de una copia de este documento mediante la lectura del código QR adjunto o mediante el acceso a la dirección <a href="https://ws050.juntadeandalucia.es/verificarFirma">https://ws050.juntadeandalucia.es/verificarFirma</a> indicando el código de VERIFICACIÓN				
FIRMADO POR	JUAN JOSE SOLER GARCIA	FECHA	03/07/2024	
	ROCIO GUIJARRO MILLAN			
VERIFICACIÓN	Pk2jmGcJWUB3686MPKY7GEXJCD3GC4	PÁGINA	1137/2334	



**INCIDENCIAS****INCIDENCIA DESCRIPCIÓN**

Ref:170000005548388 Recinto:04-099-009-00045-00014 Cultivo:101010 OLIVAR-PICUAL Secano Suma de superficies declaradas para este recinto por todos los solicitantes (Áreas):20 Superficie SIGPAC medida para este recinto (Áreas):10 Exceso de superficie declarada (Hectáreas):0,1 Suma de superficies declaradas para este recinto por el solicitante (Áreas):10

Ref:170000005548390 Recinto:04-099-009-00045-00021 Cultivo:101010 OLIVAR-PICUAL Secano Suma de superficies declaradas para este recinto por todos los solicitantes (Áreas):14 Superficie SIGPAC medida para este recinto (Áreas):7 Exceso de superficie declarada (Hectáreas):0,07 Suma de superficies declaradas para este recinto por el solicitante (Áreas):7

Ref:170000005548391 Recinto:04-099-009-00045-00022 Cultivo:101010 OLIVAR-PICUAL Secano Suma de superficies declaradas para este recinto por todos los solicitantes (Áreas):4 Superficie SIGPAC medida para este recinto (Áreas):2 Exceso de superficie declarada (Hectáreas):0,02 Suma de superficies declaradas para este recinto por el solicitante (Áreas):2

Ref:170000005548394 Recinto:04-099-009-00045-00025 Cultivo:101010 OLIVAR-PICUAL Secano Suma de superficies declaradas para este recinto por todos los solicitantes (Áreas):6 Superficie SIGPAC medida para este recinto (Áreas):3 Exceso de superficie declarada (Hectáreas):0,03 Suma de superficies declaradas para este recinto por el solicitante (Áreas):3

Ref:170000005548395 Recinto:04-099-009-00045-00026 Cultivo:101010 OLIVAR-PICUAL Secano Suma de superficies declaradas para este recinto por todos los solicitantes (Áreas):6 Superficie SIGPAC medida para este recinto (Áreas):3 Exceso de superficie declarada (Hectáreas):0,03 Suma de superficies declaradas para este recinto por el solicitante (Áreas):3

Ref:170000005548396 Recinto:04-099-009-00045-00027 Cultivo:101010 OLIVAR-PICUAL Secano Suma de superficies declaradas para este recinto por todos los solicitantes (Áreas):4 Superficie SIGPAC medida para este recinto (Áreas):2 Exceso de superficie declarada (Hectáreas):0,02 Suma de superficies declaradas para este recinto por el solicitante (Áreas):2

Ref:170000005548414 Recinto:04-099-009-00045-00032 Cultivo:104024 ALMENDROS-MARCONA Secano Suma de superficies declaradas para este recinto por todos los solicitantes (Áreas):116 Superficie SIGPAC medida para este recinto (Áreas):58 Exceso de superficie declarada (Hectáreas):0,58 Suma de superficies declaradas para este recinto por el solicitante (Áreas):58

Ref:170000005548412 Recinto:04-099-009-00045-00033 Cultivo:104014 ALMENDROS-FERRAGNES Secano Suma de superficies declaradas para este recinto por todos los solicitantes (Áreas):2408 Superficie SIGPAC medida para este recinto (Áreas):1207 Exceso de superficie declarada (Hectáreas):12,01 Suma de superficies declaradas para este recinto por el solicitante (Áreas):1204

Ref:-139288 Recinto:04-099-009-00045-00046 Cultivo:20000 BARBECHO TRADICIONAL-SIN VARIEDAD Secano Suma de superficies declaradas para este recinto por todos los solicitantes (Áreas):1707 Superficie SIGPAC medida para este recinto (Áreas):869 Exceso de superficie declarada (Hectáreas):8,38 Suma de superficies declaradas para este recinto por el solicitante (Áreas):838

Ref:-139296 Recinto:04-099-009-00045-00051 Cultivo:8000 AVENA-SIN VARIEDAD Secano Suma de superficies declaradas para este recinto por todos los solicitantes (Áreas):431 Superficie SIGPAC medida para este recinto (Áreas):220 Exceso de superficie declarada (Hectáreas):2,11 Suma de superficies declaradas para este recinto por el solicitante (Áreas):211

Ref:-139305 Recinto:04-099-009-00045-00057 Cultivo:20000 BARBECHO TRADICIONAL-SIN VARIEDAD Secano Suma de superficies declaradas para este recinto por todos los solicitantes (Áreas):706 Superficie SIGPAC medida para este recinto (Áreas):354 Exceso de superficie declarada (Hectáreas):3,52 Suma de superficies declaradas para este recinto por el solicitante (Áreas):353

Ref:-810771 Recinto:04-099-009-00045-00059 Cultivo:8000 AVENA-SIN VARIEDAD Secano Suma de superficies declaradas para este recinto por todos los solicitantes (Áreas):16 Superficie SIGPAC medida para este recinto (Áreas):9 Exceso de superficie declarada (Hectáreas):0,07 Suma de superficies declaradas para este recinto por el solicitante (Áreas):7

Ref:-810772 Recinto:04-099-009-00045-00060 Cultivo:8000 AVENA-SIN VARIEDAD Secano Suma de superficies declaradas para este recinto por todos los solicitantes (Áreas):33 Superficie SIGPAC medida para este recinto (Áreas):17 Exceso de superficie declarada (Hectáreas):0,16 Suma de superficies declaradas para este recinto por el solicitante (Áreas):16

Ref:170000005548411 Recinto:04-099-009-00058-00001 Cultivo:104024 ALMENDROS-MARCONA Secano Suma de superficies declaradas para este recinto por todos los solicitantes (Áreas):87 Superficie SIGPAC medida para este recinto (Áreas):52 Exceso de superficie declarada (Hectáreas):0,35 Suma de superficies declaradas para este recinto por el solicitante (Áreas):35

Ref:170000005548363 Recinto:04-099-009-00058-00003 Cultivo:8000 AVENA-SIN VARIEDAD Secano Suma de superficies declaradas para este recinto por todos los solicitantes (Áreas):16 Superficie SIGPAC medida para este recinto (Áreas):8 Exceso de superficie declarada (Hectáreas):0,08 Suma de superficies declaradas para este recinto por el solicitante (Áreas):8

Ref:170000005548366 Recinto:04-099-009-00105-00001 Cultivo:20000 BARBECHO TRADICIONAL-SIN VARIEDAD Secano Suma de superficies declaradas para este recinto por todos los solicitantes (Áreas):264 Superficie SIGPAC medida para este recinto (Áreas):132 Exceso de superficie declarada (Hectáreas):1,32 Suma de superficies declaradas para este recinto por el solicitante (Áreas):132

Ref:170000005548399 Recinto:04-099-009-00105-00004 Cultivo:101098 OLIVAR-CORNICABRA Secano Suma de superficies declaradas para este recinto por todos los solicitantes (Áreas):20 Superficie SIGPAC medida para este recinto (Áreas):10 Exceso de superficie declarada (Hectáreas):0,1 Suma de superficies declaradas para este recinto por el solicitante (Áreas):10

Ref:170000005548400 Recinto:04-099-009-00105-00005 Cultivo:101098 OLIVAR-CORNICABRA Secano Suma de superficies declaradas para este recinto por todos los solicitantes (Áreas):144 Superficie SIGPAC medida para este recinto (Áreas):72 Exceso de superficie declarada (Hectáreas):0,72 Suma de superficies declaradas para este recinto por el solicitante (Áreas):72

Ref:-810774 Recinto:04-099-009-00106-00011 Cultivo:20000 BARBECHO TRADICIONAL-SIN VARIEDAD Secano Suma de superficies declaradas para este recinto por todos los solicitantes (Áreas):94 Superficie SIGPAC medida para este recinto (Áreas):48 Exceso de superficie declarada (Hectáreas):0,46 Suma de superficies declaradas para este recinto por el solicitante (Áreas):47

Ref:-810775 Recinto:04-099-009-00138-00055 Cultivo:101010 OLIVAR-PICUAL Secano Suma de superficies declaradas para este recinto por todos los solicitantes (Áreas):6 Superficie SIGPAC medida para este recinto (Áreas):3 Exceso de superficie declarada (Hectáreas):0,03 Suma de superficies declaradas para este recinto por el solicitante (Áreas):3

Ref:170000005548406 Recinto:04-099-016-00163-00001 Cultivo:104024 ALMENDROS-MARCONA Secano Suma de superficies declaradas para este recinto por todos los solicitantes (Áreas):278 Superficie SIGPAC medida para este recinto (Áreas):139 Exceso de superficie declarada (Hectáreas):1,39 Suma de superficies declaradas para este recinto por el solicitante (Áreas):139

Ref:170000005548407 Recinto:04-099-017-00298-00002 Cultivo:104024 ALMENDROS-MARCONA Secano Suma de superficies declaradas para este recinto por todos los solicitantes (Áreas):118 Superficie SIGPAC medida para este recinto (Áreas):59 Exceso de superficie declarada (Hectáreas):0,59 Suma de superficies declaradas para este recinto por el solicitante (Áreas):59

Ref:170000005548408 Recinto:04-099-017-00322-00002 Cultivo:104024 ALMENDROS-MARCONA Secano Suma de superficies declaradas para este recinto por todos los solicitantes (Áreas):582 Superficie SIGPAC medida para este recinto (Áreas):296 Exceso de

(1) Superficie declarada admisible ajustada con la superficie comprometida.  
 (2) Factor de penalización valorando el alcance para el tipo de compromiso.

Puede verificar la integridad de una copia de este documento mediante la lectura del código QR adjunto o mediante el acceso a la dirección <https://ws050.juntadeandalucia.es/verificarFirma> indicando el código de VERIFICACIÓN

FIRMADO POR	JUAN JOSE SOLER GARCIA	FECHA	03/07/2024	
	ROCIO GUIJARRO MILLAN			
VERIFICACIÓN	Pk2jmGCJWUB3686MPKY7GEXJCD3GC4	PÁGINA	1138/2334	




**INCIDENCIAS**

**INCIDENCIA DESCRIPCIÓN**

- superficie declarada (Hectáreas):2,86 Suma de superficies declaradas para este recinto por el solicitante (Áreas):291  
Ref:170000005548409 Recinto:04-099-022-00153-00003 Cultivo:104020 ALMENDROS-GUARA Secano Suma de superficies declaradas para este recinto por todos los solicitantes (Áreas):83 Superficie SIGPAC medida para este recinto (Áreas):53 Exceso de superficie declarada (Hectáreas):0,3 Suma de superficies declaradas para este recinto por el solicitante (Áreas):30  
Ref:170000005548402 Recinto:04-099-022-00154-00001 Cultivo:104024 ALMENDROS-MARCONA Secano Suma de superficies declaradas para este recinto por todos los solicitantes (Áreas):191 Superficie SIGPAC medida para este recinto (Áreas):97 Exceso de superficie declarada (Hectáreas):0,94 Suma de superficies declaradas para este recinto por el solicitante (Áreas):94  
Ref:-193158 Recinto:04-099-022-00156-00001 Cultivo:104020 ALMENDROS-GUARA Secano Suma de superficies declaradas para este recinto por todos los solicitantes (Áreas):88 Superficie SIGPAC medida para este recinto (Áreas):44 Exceso de superficie declarada (Hectáreas):0,44 Suma de superficies declaradas para este recinto por el solicitante (Áreas):44  
Ref:170000005548372 Recinto:04-099-022-00162-00002 Cultivo:104020 ALMENDROS-GUARA Secano Suma de superficies declaradas para este recinto por todos los solicitantes (Áreas):74 Superficie SIGPAC medida para este recinto (Áreas):51 Exceso de superficie declarada (Hectáreas):0,23 Suma de superficies declaradas para este recinto por el solicitante (Áreas):37  
Ref:170000005548373 Recinto:04-099-022-00575-00001 Cultivo:20000 BARBECHO TRADICIONAL-SIN VARIEDAD Secano Suma de superficies declaradas para este recinto por todos los solicitantes (Áreas):20 Superficie SIGPAC medida para este recinto (Áreas):10 Exceso de superficie declarada (Hectáreas):0,1 Suma de superficies declaradas para este recinto por el solicitante (Áreas):10  
Ref:170000005548361 Recinto:04-099-022-00576-00001 Cultivo:20000 BARBECHO TRADICIONAL-SIN VARIEDAD Secano Suma de superficies declaradas para este recinto por todos los solicitantes (Áreas):16 Superficie SIGPAC medida para este recinto (Áreas):8 Exceso de superficie declarada (Hectáreas):0,08 Suma de superficies declaradas para este recinto por el solicitante (Áreas):8  
Ref:170000005548361 Recinto:04-099-022-00578-00001 Cultivo:20000 BARBECHO TRADICIONAL-SIN VARIEDAD Secano Suma de superficies declaradas para este recinto por todos los solicitantes (Áreas):68 Superficie SIGPAC medida para este recinto (Áreas):34 Exceso de superficie declarada (Hectáreas):0,34 Suma de superficies declaradas para este recinto por el solicitante (Áreas):34  
Ref:170000005548405 Recinto:04-099-022-00601-00001 Cultivo:104014 ALMENDROS-FERRAGNES Secano Suma de superficies declaradas para este recinto por todos los solicitantes (Áreas):228 Superficie SIGPAC medida para este recinto (Áreas):114 Exceso de superficie declarada (Hectáreas):1,14 Suma de superficies declaradas para este recinto por el solicitante (Áreas):114  
Ref:170000005548368 Recinto:04-099-022-00609-00002 Cultivo:20000 BARBECHO TRADICIONAL-SIN VARIEDAD Secano Suma de superficies declaradas para este recinto por todos los solicitantes (Áreas):36 Superficie SIGPAC medida para este recinto (Áreas):18 Exceso de superficie declarada (Hectáreas):0,18 Suma de superficies declaradas para este recinto por el solicitante (Áreas):18  
Ref:170000005548419 Recinto:04-099-022-00609-00003 Cultivo:104014 ALMENDROS-FERRAGNES Secano Suma de superficies declaradas para este recinto por todos los solicitantes (Áreas):80 Superficie SIGPAC medida para este recinto (Áreas):40 Exceso de superficie declarada (Hectáreas):0,4 Suma de superficies declaradas para este recinto por el solicitante (Áreas):40  
Ref:170000005548418 Recinto:04-099-030-00553-00001 Cultivo:104014 ALMENDROS-FERRAGNES Secano Suma de superficies declaradas para este recinto por todos los solicitantes (Áreas):290 Superficie SIGPAC medida para este recinto (Áreas):145 Exceso de superficie declarada (Hectáreas):1,45 Suma de superficies declaradas para este recinto por el solicitante (Áreas):145  
Ref:170000005548417 Recinto:04-099-030-00995-00001 Cultivo:104014 ALMENDROS-FERRAGNES Secano Suma de superficies declaradas para este recinto por todos los solicitantes (Áreas):180 Superficie SIGPAC medida para este recinto (Áreas):90 Exceso de superficie declarada (Hectáreas):0,9 Suma de superficies declaradas para este recinto por el solicitante (Áreas):90  
Ref:-193164 Recinto:04-099-049-00082-00002 Cultivo:104024 ALMENDROS-MARCONA Secano Suma de superficies declaradas para este recinto por todos los solicitantes (Áreas):1194 Superficie SIGPAC medida para este recinto (Áreas):597 Exceso de superficie declarada (Hectáreas):5,97 Suma de superficies declaradas para este recinto por el solicitante (Áreas):597
- 226 Recinto abandonado según SIGPAC por el que solicita alguna ayuda/práctica.  
Ref:-810769 Recinto:04-099-009-00044-00011 Cultivo:20000 BARBECHO TRADICIONAL-SIN VARIEDAD Secano  
Ref:-810773 Recinto:04-099-009-00045-00061 Cultivo:8000 AVENA-SIN VARIEDAD Secano  
Ref:-810777 Recinto:04-099-050-00328-00035 Cultivo:104014 ALMENDROS-FERRAGNES Secano
- 452 Actividad agraria declarada en un recinto no compatible con el uso PA, PR o PS asignado en SIGPAC para ese recinto.  
Ref:-139286 Recinto:04-099-009-00044-00008 Cultivo:62000 PASTOS PERMANENTES DE 5 O MAS AÑOS-SIN VARIEDAD Secano USO ASIGNADO EN SIGPAC:PR
- 4272 Verifica que las líneas de declaración de las Solicitudes Únicas no tienen solapes con la capa de Retroactividad Gráfica (ambas de la misma campaña) a nivel de expediente/línea de declaración gráfica de la solicitud.  
Ref:-139288 Recinto:04-099-009-00045-00046 Cultivo: - Agregado de la referencia del recinto.:0 Zona de la referencia del recinto.:0 Superficie solapada.:0,02 Id. Incid.:95943174
- 100400 Recinto con cultivo, variedad, régimen de explotación o uso Sigpac no compatible con la operación solicitada ( Anexo IV.I Cultivos y variedades elegibles para las Intervenciones. Orden de 28 de marzo de 2023 ).  
Ref:4272300 Recinto:04-099-009-00043-00018 Cultivo:104024 ALMENDROS-MARCONA Secano Uso:TA
- 100401 Solicitante no inscrito en un organismo de control autorizado para la producción ecológica en Andalucía ( Anexo I. Criterios de Subvencionabilidad. Orden 28 de marzo de 2023 ).
- 100402 Recinto solicitado no forma parte de ningún organismo de control autorizado para la producción ecológica en Andalucía o fecha de inscripción posterior al plazo establecido ( Anexo I. Criterios de Subvencionabilidad. Orden 28 de marzo de 2023 ).  
Ref:170000005548355 Recinto:04-099-009-00043-00001 Cultivo:8000 AVENA-SIN VARIEDAD Secano  
Ref:4272309 Recinto:04-099-009-00043-00004 Cultivo:102000 VIÑEDO VINIFICACIÓN-SIN VARIEDAD Secano  
Ref:170000005548358 Recinto:04-099-009-00043-00005 Cultivo:101010 OLIVAR-PICUAL Secano  
Ref:170000005548377 Recinto:04-099-009-00043-00006 Cultivo:101098 OLIVAR-CORNICABRA Secano  
Ref:170000005548376 Recinto:04-099-009-00043-00007 Cultivo:101010 OLIVAR-PICUAL Secano  
Ref:170000005548379 Recinto:04-099-009-00043-00008 Cultivo:101098 OLIVAR-CORNICABRA Secano  
Ref:170000005548378 Recinto:04-099-009-00043-00011 Cultivo:101098 OLIVAR-CORNICABRA Secano

(1) Superficie declarada admisible ajustada con la superficie comprometida.  
(2) Factor de penalización valorando el alcance para el tipo de compromiso.

Puede verificar la integridad de una copia de este documento mediante la lectura del código QR adjunto o mediante el acceso a la dirección <a href="https://ws050.juntadeandalucia.es/verificarFirma">https://ws050.juntadeandalucia.es/verificarFirma</a> indicando el código de VERIFICACIÓN				
FIRMADO POR	JUAN JOSE SOLER GARCIA	FECHA	03/07/2024	
	ROCIO GUIJARRO MILLAN			
VERIFICACIÓN	Pk2jmGCJWUB3686MPKY7GEXJCD3GC4	PÁGINA	1139/2334	




**INCIDENCIAS**

**INCIDENCIA DESCRIPCIÓN**

- Ref:170000005548381 Recinto:04-099-009-00043-00012 Cultivo:101010 OLIVAR-PICUAL Secano
- Ref:170000005548380 Recinto:04-099-009-00043-00013 Cultivo:101010 OLIVAR-PICUAL Secano
- Ref:170000005548364 Recinto:04-099-009-00043-00016 Cultivo:20000 BARBECHO TRADICIONAL-SIN VARIEDAD Secano
- Ref:170000005548365 Recinto:04-099-009-00043-00016 Cultivo:20000 BARBECHO TRADICIONAL-SIN VARIEDAD Secano
- Ref:4272300 Recinto:04-099-009-00043-00018 Cultivo:104024 ALMENDROS-MARCONA Secano
- Ref:170000005548362 Recinto:04-099-009-00044-00001 Cultivo:20000 BARBECHO TRADICIONAL-SIN VARIEDAD Secano
- Ref:170000005548383 Recinto:04-099-009-00044-00007 Cultivo:101010 OLIVAR-PICUAL Secano
- Ref:-139286 Recinto:04-099-009-00044-00008 Cultivo:62000 PASTOS PERMANENTES DE 5 O MAS AÑOS-SIN VARIEDAD Secano
- Ref:-139287 Recinto:04-099-009-00044-00009 Cultivo:8000 AVENA-SIN VARIEDAD Secano
- Ref:-810769 Recinto:04-099-009-00044-00011 Cultivo:20000 BARBECHO TRADICIONAL-SIN VARIEDAD Secano
- Ref:170000005548374 Recinto:04-099-009-00045-00002 Cultivo:5000 CEBADA-SIN VARIEDAD Secano
- Ref:170000005548375 Recinto:04-099-009-00045-00002 Cultivo:5000 CEBADA-SIN VARIEDAD Secano
- Ref:170000005548398 Recinto:04-099-009-00045-00002 Cultivo:8000 AVENA-SIN VARIEDAD Secano
- Ref:170000005548401 Recinto:04-099-009-00045-00002 Cultivo:8000 AVENA-SIN VARIEDAD Secano
- Ref:170000005548397 Recinto:04-099-009-00045-00002 Cultivo:20000 BARBECHO TRADICIONAL-SIN VARIEDAD Secano
- Ref:170000005548382 Recinto:04-099-009-00045-00004 Cultivo:101010 OLIVAR-PICUAL Secano
- Ref:170000005548385 Recinto:04-099-009-00045-00006 Cultivo:101098 OLIVAR-CORNICABRA Secano
- Ref:170000005548384 Recinto:04-099-009-00045-00007 Cultivo:101098 OLIVAR-CORNICABRA Secano
- Ref:170000005548387 Recinto:04-099-009-00045-00008 Cultivo:101098 OLIVAR-CORNICABRA Secano
- Ref:170000005548386 Recinto:04-099-009-00045-00012 Cultivo:101010 OLIVAR-PICUAL Secano
- Ref:170000005548388 Recinto:04-099-009-00045-00014 Cultivo:101010 OLIVAR-PICUAL Secano
- Ref:170000005548389 Recinto:04-099-009-00045-00019 Cultivo:101010 OLIVAR-PICUAL Secano
- Ref:170000005548390 Recinto:04-099-009-00045-00021 Cultivo:101010 OLIVAR-PICUAL Secano
- Ref:170000005548391 Recinto:04-099-009-00045-00022 Cultivo:101010 OLIVAR-PICUAL Secano
- Ref:170000005548392 Recinto:04-099-009-00045-00023 Cultivo:101010 OLIVAR-PICUAL Secano
- Ref:170000005548393 Recinto:04-099-009-00045-00024 Cultivo:101010 OLIVAR-PICUAL Secano
- Ref:170000005548394 Recinto:04-099-009-00045-00025 Cultivo:101010 OLIVAR-PICUAL Secano
- Ref:170000005548395 Recinto:04-099-009-00045-00026 Cultivo:101010 OLIVAR-PICUAL Secano
- Ref:170000005548396 Recinto:04-099-009-00045-00027 Cultivo:101010 OLIVAR-PICUAL Secano
- Ref:170000005548414 Recinto:04-099-009-00045-00032 Cultivo:104024 ALMENDROS-MARCONA Secano
- Ref:170000005548412 Recinto:04-099-009-00045-00033 Cultivo:104014 ALMENDROS-FERRAGNES Secano
- Ref:-139288 Recinto:04-099-009-00045-00046 Cultivo:20000 BARBECHO TRADICIONAL-SIN VARIEDAD Secano
- Ref:-139289 Recinto:04-099-009-00045-00049 Cultivo:20000 BARBECHO TRADICIONAL-SIN VARIEDAD Secano
- Ref:-139296 Recinto:04-099-009-00045-00051 Cultivo:8000 AVENA-SIN VARIEDAD Secano
- Ref:-139305 Recinto:04-099-009-00045-00057 Cultivo:20000 BARBECHO TRADICIONAL-SIN VARIEDAD Secano
- Ref:-810771 Recinto:04-099-009-00045-00059 Cultivo:8000 AVENA-SIN VARIEDAD Secano
- Ref:-810772 Recinto:04-099-009-00045-00060 Cultivo:8000 AVENA-SIN VARIEDAD Secano
- Ref:-810773 Recinto:04-099-009-00045-00061 Cultivo:8000 AVENA-SIN VARIEDAD Secano
- Ref:170000005548411 Recinto:04-099-009-00058-00001 Cultivo:104024 ALMENDROS-MARCONA Secano
- Ref:170000005548363 Recinto:04-099-009-00058-00003 Cultivo:8000 AVENA-SIN VARIEDAD Secano
- Ref:170000005548366 Recinto:04-099-009-00105-00001 Cultivo:20000 BARBECHO TRADICIONAL-SIN VARIEDAD Secano
- Ref:170000005548399 Recinto:04-099-009-00105-00004 Cultivo:101098 OLIVAR-CORNICABRA Secano
- Ref:170000005548400 Recinto:04-099-009-00105-00005 Cultivo:101098 OLIVAR-CORNICABRA Secano
- Ref:-810774 Recinto:04-099-009-00106-00011 Cultivo:20000 BARBECHO TRADICIONAL-SIN VARIEDAD Secano
- Ref:-810775 Recinto:04-099-009-00138-00055 Cultivo:101010 OLIVAR-PICUAL Secano
- Ref:170000005548406 Recinto:04-099-016-00163-00001 Cultivo:104024 ALMENDROS-MARCONA Secano
- Ref:170000005548407 Recinto:04-099-017-00298-00002 Cultivo:104024 ALMENDROS-MARCONA Secano
- Ref:170000005548408 Recinto:04-099-017-00322-00002 Cultivo:104024 ALMENDROS-MARCONA Secano
- Ref:170000005548409 Recinto:04-099-022-00153-00003 Cultivo:104020 ALMENDROS-GUARA Secano
- Ref:170000005548402 Recinto:04-099-022-00154-00001 Cultivo:104024 ALMENDROS-MARCONA Secano
- Ref:-193158 Recinto:04-099-022-00156-00001 Cultivo:104020 ALMENDROS-GUARA Secano
- Ref:170000005548404 Recinto:04-099-022-00162-00002 Cultivo:104020 ALMENDROS-GUARA Secano
- Ref:170000005548372 Recinto:04-099-022-00575-00001 Cultivo:20000 BARBECHO TRADICIONAL-SIN VARIEDAD Secano
- Ref:170000005548373 Recinto:04-099-022-00576-00001 Cultivo:20000 BARBECHO TRADICIONAL-SIN VARIEDAD Secano
- Ref:170000005548361 Recinto:04-099-022-00578-00001 Cultivo:20000 BARBECHO TRADICIONAL-SIN VARIEDAD Secano
- Ref:170000005548405 Recinto:04-099-022-00601-00001 Cultivo:104014 ALMENDROS-FERRAGNES Secano
- Ref:170000005548368 Recinto:04-099-022-00609-00002 Cultivo:20000 BARBECHO TRADICIONAL-SIN VARIEDAD Secano
- Ref:170000005548419 Recinto:04-099-022-00609-00003 Cultivo:104014 ALMENDROS-FERRAGNES Secano

(1) Superficie declarada admisible ajustada con la superficie comprometida.  
 (2) Factor de penalización valorando el alcance para el tipo de compromiso.

Puede verificar la integridad de una copia de este documento mediante la lectura del código QR adjunto o mediante el acceso a la dirección <a href="https://ws050.juntadeandalucia.es/verificarFirma">https://ws050.juntadeandalucia.es/verificarFirma</a> indicando el código de VERIFICACIÓN				
FIRMADO POR	JUAN JOSE SOLER GARCIA	FECHA	03/07/2024	
	ROCIO GUIJARRO MILLAN			
VERIFICACIÓN	Pk2jmGCJWUB3686MPKY7GEXJCD3GC4	PÁGINA	1140/2334	






**INCIDENCIAS**

**INCIDENCIA DESCRIPCIÓN**

- Ref:170000005548418 Recinto:04-099-030-00553-00001 Cultivo:104014 ALMENDROS-FERRAGNES Secano
- Ref:170000005548417 Recinto:04-099-030-00995-00001 Cultivo:104014 ALMENDROS-FERRAGNES Secano
- Ref:-193164 Recinto:04-099-049-00082-00002 Cultivo:104024 ALMENDROS-MARCONA Secano
- Ref:-810777 Recinto:04-099-050-00328-00035 Cultivo:104014 ALMENDROS-FERRAGNES Secano
- 100411 Recinto no admisible por no estar asociado en SIGGAN a una explotación ganadera admisible ( Artículo 10 de la Orden de 28 de marzo de 2023 ).
- Ref:-139286 Recinto:04-099-009-00044-00008 Cultivo:62000 PASTOS PERMANENTES DE 5 O MAS AÑOS-SIN VARIEDAD Secano
- 100424 Solicita recinto que no está comprometido para la operación.
- Ref:170000005548355 Recinto:04-099-009-00043-00001 Cultivo:8000 AVENA-SIN VARIEDAD Secano
- Ref:4272309 Recinto:04-099-009-00043-00004 Cultivo:102000 VIÑEDO VINIFICACIÓN-SIN VARIEDAD Secano
- Ref:170000005548358 Recinto:04-099-009-00043-00005 Cultivo:101010 OLIVAR-PICUAL Secano
- Ref:170000005548377 Recinto:04-099-009-00043-00006 Cultivo:101098 OLIVAR-CORNICABRA Secano
- Ref:170000005548376 Recinto:04-099-009-00043-00007 Cultivo:101010 OLIVAR-PICUAL Secano
- Ref:170000005548379 Recinto:04-099-009-00043-00008 Cultivo:101098 OLIVAR-CORNICABRA Secano
- Ref:170000005548378 Recinto:04-099-009-00043-00011 Cultivo:101098 OLIVAR-CORNICABRA Secano
- Ref:170000005548381 Recinto:04-099-009-00043-00012 Cultivo:101010 OLIVAR-PICUAL Secano
- Ref:170000005548380 Recinto:04-099-009-00043-00013 Cultivo:101010 OLIVAR-PICUAL Secano
- Ref:170000005548364 Recinto:04-099-009-00043-00016 Cultivo:20000 BARBECHO TRADICIONAL-SIN VARIEDAD Secano
- Ref:170000005548365 Recinto:04-099-009-00043-00016 Cultivo:20000 BARBECHO TRADICIONAL-SIN VARIEDAD Secano
- Ref:4272300 Recinto:04-099-009-00043-00018 Cultivo:104024 ALMENDROS-MARCONA Secano
- Ref:170000005548362 Recinto:04-099-009-00044-00001 Cultivo:20000 BARBECHO TRADICIONAL-SIN VARIEDAD Secano
- Ref:170000005548383 Recinto:04-099-009-00044-00007 Cultivo:101010 OLIVAR-PICUAL Secano
- Ref:-139286 Recinto:04-099-009-00044-00008 Cultivo:62000 PASTOS PERMANENTES DE 5 O MAS AÑOS-SIN VARIEDAD Secano
- Ref:-139287 Recinto:04-099-009-00044-00009 Cultivo:8000 AVENA-SIN VARIEDAD Secano
- Ref:-810769 Recinto:04-099-009-00044-00011 Cultivo:20000 BARBECHO TRADICIONAL-SIN VARIEDAD Secano
- Ref:170000005548374 Recinto:04-099-009-00045-00002 Cultivo:5000 CEBADA-SIN VARIEDAD Secano
- Ref:170000005548375 Recinto:04-099-009-00045-00002 Cultivo:5000 CEBADA-SIN VARIEDAD Secano
- Ref:170000005548398 Recinto:04-099-009-00045-00002 Cultivo:8000 AVENA-SIN VARIEDAD Secano
- Ref:170000005548401 Recinto:04-099-009-00045-00002 Cultivo:8000 AVENA-SIN VARIEDAD Secano
- Ref:170000005548397 Recinto:04-099-009-00045-00002 Cultivo:20000 BARBECHO TRADICIONAL-SIN VARIEDAD Secano
- Ref:170000005548382 Recinto:04-099-009-00045-00004 Cultivo:101010 OLIVAR-PICUAL Secano
- Ref:170000005548385 Recinto:04-099-009-00045-00006 Cultivo:101098 OLIVAR-CORNICABRA Secano
- Ref:170000005548384 Recinto:04-099-009-00045-00007 Cultivo:101098 OLIVAR-CORNICABRA Secano
- Ref:170000005548387 Recinto:04-099-009-00045-00008 Cultivo:101098 OLIVAR-CORNICABRA Secano
- Ref:170000005548386 Recinto:04-099-009-00045-00012 Cultivo:101010 OLIVAR-PICUAL Secano
- Ref:170000005548388 Recinto:04-099-009-00045-00014 Cultivo:101010 OLIVAR-PICUAL Secano
- Ref:170000005548389 Recinto:04-099-009-00045-00019 Cultivo:101010 OLIVAR-PICUAL Secano
- Ref:170000005548390 Recinto:04-099-009-00045-00021 Cultivo:101010 OLIVAR-PICUAL Secano
- Ref:170000005548391 Recinto:04-099-009-00045-00022 Cultivo:101010 OLIVAR-PICUAL Secano
- Ref:170000005548392 Recinto:04-099-009-00045-00023 Cultivo:101010 OLIVAR-PICUAL Secano
- Ref:170000005548393 Recinto:04-099-009-00045-00024 Cultivo:101010 OLIVAR-PICUAL Secano
- Ref:170000005548394 Recinto:04-099-009-00045-00025 Cultivo:101010 OLIVAR-PICUAL Secano
- Ref:170000005548395 Recinto:04-099-009-00045-00026 Cultivo:101010 OLIVAR-PICUAL Secano
- Ref:170000005548396 Recinto:04-099-009-00045-00027 Cultivo:101010 OLIVAR-PICUAL Secano
- Ref:170000005548414 Recinto:04-099-009-00045-00032 Cultivo:104024 ALMENDROS-MARCONA Secano
- Ref:170000005548412 Recinto:04-099-009-00045-00033 Cultivo:104014 ALMENDROS-FERRAGNES Secano
- Ref:-139288 Recinto:04-099-009-00045-00046 Cultivo:20000 BARBECHO TRADICIONAL-SIN VARIEDAD Secano
- Ref:-139289 Recinto:04-099-009-00045-00049 Cultivo:20000 BARBECHO TRADICIONAL-SIN VARIEDAD Secano
- Ref:-139296 Recinto:04-099-009-00045-00051 Cultivo:8000 AVENA-SIN VARIEDAD Secano
- Ref:-139305 Recinto:04-099-009-00045-00057 Cultivo:20000 BARBECHO TRADICIONAL-SIN VARIEDAD Secano
- Ref:-810771 Recinto:04-099-009-00045-00059 Cultivo:8000 AVENA-SIN VARIEDAD Secano
- Ref:-810772 Recinto:04-099-009-00045-00060 Cultivo:8000 AVENA-SIN VARIEDAD Secano
- Ref:-810773 Recinto:04-099-009-00045-00061 Cultivo:8000 AVENA-SIN VARIEDAD Secano
- Ref:170000005548411 Recinto:04-099-009-00058-00001 Cultivo:104024 ALMENDROS-MARCONA Secano
- Ref:170000005548363 Recinto:04-099-009-00058-00003 Cultivo:8000 AVENA-SIN VARIEDAD Secano
- Ref:170000005548366 Recinto:04-099-009-00105-00001 Cultivo:20000 BARBECHO TRADICIONAL-SIN VARIEDAD Secano
- Ref:170000005548399 Recinto:04-099-009-00105-00004 Cultivo:101098 OLIVAR-CORNICABRA Secano
- Ref:170000005548400 Recinto:04-099-009-00105-00005 Cultivo:101098 OLIVAR-CORNICABRA Secano

(1) Superficie declarada admisible ajustada con la superficie comprometida.  
 (2) Factor de penalización valorando el alcance para el tipo de compromiso.

Puede verificar la integridad de una copia de este documento mediante la lectura del código QR adjunto o mediante el acceso a la dirección <a href="https://ws050.juntadeandalucia.es/verificarFirma">https://ws050.juntadeandalucia.es/verificarFirma</a> indicando el código de VERIFICACIÓN				
FIRMADO POR	JUAN JOSE SOLER GARCIA	FECHA	03/07/2024	
	ROCIO GUIJARRO MILLAN			
VERIFICACIÓN	Pk2jmGCJWUB3686MPKY7GEXJCD3GC4	PÁGINA	1141/2334	



**INCIDENCIAS**

**INCIDENCIA DESCRIPCIÓN**

	Ref:-810774 Recinto:04-099-009-00106-00011 Cultivo:20000 BARBECHO TRADICIONAL-SIN VARIEDAD Secano
	Ref:-810775 Recinto:04-099-009-00138-00055 Cultivo:101010 OLIVAR-PICUAL Secano
	Ref:1700000005548406 Recinto:04-099-016-00163-00001 Cultivo:104024 ALMENDROS-MARCONA Secano
	Ref:1700000005548407 Recinto:04-099-017-00298-00002 Cultivo:104024 ALMENDROS-MARCONA Secano
	Ref:1700000005548408 Recinto:04-099-017-00322-00002 Cultivo:104024 ALMENDROS-MARCONA Secano
	Ref:1700000005548409 Recinto:04-099-022-00153-00003 Cultivo:104020 ALMENDROS-GUARA Secano
	Ref:1700000005548402 Recinto:04-099-022-00154-00001 Cultivo:104024 ALMENDROS-MARCONA Secano
	Ref:-193158 Recinto:04-099-022-00156-00001 Cultivo:104020 ALMENDROS-GUARA Secano
	Ref:1700000005548404 Recinto:04-099-022-00162-00002 Cultivo:104020 ALMENDROS-GUARA Secano
	Ref:1700000005548372 Recinto:04-099-022-00575-00001 Cultivo:20000 BARBECHO TRADICIONAL-SIN VARIEDAD Secano
	Ref:1700000005548373 Recinto:04-099-022-00576-00001 Cultivo:20000 BARBECHO TRADICIONAL-SIN VARIEDAD Secano
	Ref:1700000005548361 Recinto:04-099-022-00578-00001 Cultivo:20000 BARBECHO TRADICIONAL-SIN VARIEDAD Secano
	Ref:1700000005548405 Recinto:04-099-022-00601-00001 Cultivo:104014 ALMENDROS-FERRAGNES Secano
	Ref:1700000005548368 Recinto:04-099-022-00609-00002 Cultivo:20000 BARBECHO TRADICIONAL-SIN VARIEDAD Secano
	Ref:1700000005548419 Recinto:04-099-022-00609-00003 Cultivo:104014 ALMENDROS-FERRAGNES Secano
	Ref:1700000005548418 Recinto:04-099-030-00553-00001 Cultivo:104014 ALMENDROS-FERRAGNES Secano
	Ref:1700000005548417 Recinto:04-099-030-00995-00001 Cultivo:104014 ALMENDROS-FERRAGNES Secano
	Ref:-193164 Recinto:04-099-049-00082-00002 Cultivo:104024 ALMENDROS-MARCONA Secano
	Ref:-810777 Recinto:04-099-050-00328-00035 Cultivo:104014 ALMENDROS-FERRAGNES Secano
101008	Expediente sin compromisos vigentes. Operación:6503.2

(1) Superficie declarada admisible ajustada con la superficie comprometida.  
(2) Factor de penalización valorando el alcance para el tipo de compromiso.

Puede verificar la integridad de una copia de este documento mediante la lectura del código QR adjunto o mediante el acceso a la dirección <a href="https://ws050.juntadeandalucia.es/verificarFirma">https://ws050.juntadeandalucia.es/verificarFirma</a> indicando el código de VERIFICACIÓN				
FIRMADO POR	JUAN JOSE SOLER GARCIA ROCIO GUIJARRO MILLAN	FECHA	03/07/2024	
VERIFICACIÓN	Pk2jmGCJWUB3686MPKY7GEXJCD3GC4	PÁGINA	1142/2334	



**APELLIDOS Y NOMBRE / RAZÓN SOCIAL**

LOPEZ PLAZA JUAN

**NIF**  
\*\*\*\*6690\*

**EXPEDIENTE**  
1148095

**ANUALIDAD DE PAGO**

1ª

**IMPORTE POR ANUALIDAD**

	2023	2024	2025	2026	2027
IMPORTE MÁXIMO SUBVENCIONABLE	4.541,53 €	4.541,53 €	4.541,53 €	4.541,53 €	4.541,53 €
IMPORTE MEDIO DE TRANSFERENCIA (€/ha)	247,90 €	247,90 €	247,90 €	247,90 €	247,90 €

**RESUMEN DE UNIDADES**

Cód	GRUPO DE PAGO	Sup. Dec. Admisible (ha)	Sup. Comprometida (ha)	Sup. ajustada compromiso (I) (ha)	% sobredec.	Sup. Propuesta (ha)	Importe Declarado	Importe Topado	Importe Propuesto	Importe tras sobredec.
429	OLIVAR	18,32		18,32	0,00	18,32	4.541,53	4.541,53	4.541,53	4.541,53
<b>TOTAL</b>		18,32	18,32	18,32		18,32	4.541,53	4.541,53	4.541,53	4.541,53

**APLICACIÓN DE REDUCCIONES Y PENALIZACIONES**

GRUPO DE PAGO	Importe Calculado	Importe prerreduc.	Importe subvencionabilidad y compromisos	Presentación tardía	Omisión declaración	Condicionalidad	IMPORTE (Euros) PROPUESTO
OLIVAR	4.541,53	4.541,53	0,00	0,00	0,00	0,00	4.541,53
<b>TOTAL</b>	4.541,53	4.541,53					4.541,53

**RESUMEN DE PAGOS**

	IMPORTE (Euros)			
	PROPUESTO	FEADER (Eje 2)	MAPA	CAPADR
PROPUESTO	4.541,53	3.860,30	445,52	235,71

**RECINTOS PROPUESTOS**

REF.	REFERENCIA SIGPAC	CULTIVO	DESCRIPCIÓN CULTIVO	S/R	G.PAGO	PEND. MEDIA (%)	SUP. DEC. ADMISIBLE (ha)	SUP. COMPROM. (ha)	SUP. AJUSTADA COMPROM. (I) (ha)	SUP. CONV. SIGPAC (ha)	SUP. CERTIE (ha)	SUP. CAMPO (ha)	SUP. CAMPO DETER. CULT. DECLARADO (ha)	SUP. DEC. REDUCIDA (ha)	SUP. PROPUESTA (ha)
-786637	04-094-003-00017-004	101138	OLIVAR-HOJIBLANCA	S	429	5,50	15,63	15,63	15,63		15,63			15,63	15,63
1700000005438043	04-094-003-09000-006	101138	OLIVAR-HOJIBLANCA	S	429	3,70	0,05	0,05	0,05		0,05			0,05	0,05
1700000005438044	04-094-003-00017-006	101138	OLIVAR-HOJIBLANCA	S	429	24,10	0,12	0,12	0,12		0,12			0,12	0,12
1700000005438045	04-094-003-00096-002	101010	OLIVAR-PICUAL	S	429	6,50	1,66	1,66	1,66		1,66			1,66	1,66
1700000005438046	04-094-003-00065-003	101007	OLIVAR-MANZANILLA	S	429	3,60	0,20	0,20	0,20		0,20			0,20	0,20
1700000005438047	04-094-003-00017-011	101007	OLIVAR-MANZANILLA	S	429	8,20	0,51	0,51	0,51		0,51			0,51	0,51
1700000005438048	04-094-003-00019-002	101138	OLIVAR-HOJIBLANCA	S	429	17,30	0,04	0,04	0,04		0,04			0,04	0,04
1700000005438049	04-094-003-00017-009	101138	OLIVAR-HOJIBLANCA	S	429	43,20	0,02	0,02	0,02		0,02			0,02	0,02
1700000005438052	04-094-003-00018-009	101138	OLIVAR-HOJIBLANCA	S	429	5,70	0,02	0,02	0,02		0,02			0,02	0,02
1700000005438053	04-094-003-00067-003	101007	OLIVAR-MANZANILLA	S	429	2,20	0,03	0,03	0,03		0,03			0,03	0,03
1700000005438054	04-094-003-09014-003	101138	OLIVAR-HOJIBLANCA	S	429	2,20	0,02	0,02	0,02		0,02			0,02	0,02
1700000005438055	04-094-003-09022-006	101138	OLIVAR-HOJIBLANCA	S	429	4,90	0,02	0,02	0,02		0,02			0,02	0,02

(1) Superficie declarada admisible ajustada con la superficie comprometida.  
(2) Factor de penalización valorando el alcance para el tipo de compromiso.

Puede verificar la integridad de una copia de este documento mediante la lectura del código QR adjunto o mediante el acceso a la dirección <https://ws050.juntadeandalucia.es/verificarFirma> indicando el código de VERIFICACIÓN

FIRMADO POR	JUAN JOSE SOLER GARCIA	FECHA	03/07/2024	
	ROCIO GUIJARRO MILLAN			
VERIFICACIÓN	Pk2jmGCJWUB3686MPKY7GEXJCD3GC4	PÁGINA	1143/2334	



**APELLIDOS Y NOMBRE / RAZÓN SOCIAL**

LOPEZ RAMOS DAVID

**NIF**

\*\*\*9874\*

**EXPEDIENTE**

1284589

**ANUALIDAD DE PAGO**

**RESUMEN DE PAGOS**

	<u>PROPUESTO</u>	<u>IMPORTE (Euros)</u>		
		<u>FEADER (Eje 2)</u>	<u>MAPA</u>	<u>CAPADR</u>
PROPUESTO	0,00	0,00	0,00	0,00

**INCIDENCIAS**

**INCIDENCIA DESCRIPCIÓN**

3790	Recinto declarado inactivo Ref:6956975 Recinto:04-104-001-00286-00001 Cultivo: -
100424	Solicita recinto que no está comprometido para la operación. Ref:6956975 Recinto:04-104-001-00286-00001 Cultivo:152000 PIMIENTO-SIN VARIEDAD Regadío
101008	Expediente sin compromisos vigentes. Operación:6503.2

(1) Superficie declarada admisible ajustada con la superficie comprometida.  
(2) Factor de penalización valorando el alcance para el tipo de compromiso.

Puede verificar la integridad de una copia de este documento mediante la lectura del código QR adjunto o mediante el acceso a la dirección <a href="https://ws050.juntadeandalucia.es/verificarFirma">https://ws050.juntadeandalucia.es/verificarFirma</a> indicando el código de VERIFICACIÓN				
FIRMADO POR	JUAN JOSE SOLER GARCIA	FECHA	03/07/2024	
	ROCIO GUIJARRO MILLAN			
VERIFICACIÓN	Pk2jmGCJWUB3686MPKY7GEXJCD3GC4	PÁGINA	1144/2334	

**APELLIDOS Y NOMBRE / RAZÓN SOCIAL**

LOPEZ RAMOS ISABEL

**NIF**

\*\*\*\*5672\*

**EXPEDIENTE**

1149576

**ANUALIDAD DE PAGO**

1ª

**IMPORTE POR ANUALIDAD**

	2023	2024	2025	2026	2027
IMPORTE MÁXIMO SUBVENCIONABLE	358,96 €	358,96 €	358,96 €	358,96 €	358,96 €
IMPORTE MEDIO DE TRANSFERENCIA (€/ha)	216,24 €	216,24 €	216,24 €	216,24 €	216,24 €

**RESUMEN DE UNIDADES**

Cód	GRUPO DE PAGO	Sup. Dec. Admisible (ha)	Sup. Comprometida (ha)	Sup. ajustada compromiso (I) (ha)	% sobredec.	Sup. Propuesta (ha)	Importe Declarado	Importe Topado	Importe Propuesto	Importe tras sobredec.
432	FRUTALES SECANO	1,66		1,66	0,00	1,66	358,96	358,96	358,96	358,96
<b>TOTAL</b>		1,66	1,66	1,66		1,66	358,96	358,96	358,96	358,96

**APLICACIÓN DE REDUCCIONES Y PENALIZACIONES**

GRUPO DE PAGO	Importe Calculado	Importe prereduc.	Criterios de subvencionabilidad y compromisos	Presentación tardía	Omisión declaración	Condicionalidad	IMPORTE (Euros) PROPUESTO
FRUTALES SECANO	358,96	358,96	0,00	0,00	0,00	0,00	358,96
<b>TOTAL</b>	358,96	358,96					358,96

**RESUMEN DE PAGOS**

	IMPORTE ( Euros )			
	PROPUESTO	FEADER (Eje 2)	MAPA	CAPADR
PROPUESTO	358,96	305,12	35,21	18,63

**RECINTOS PROPUESTOS**

REF.	REFERENCIA SIGPAC	CULTIVO	DESCRIPCIÓN CULTIVO	S/R	G.PAGO	PEND. MEDIA (%)	SUP. DEC. ADMISIBLE (ha)	SUP. COMPROM. (ha)	SUP. AJUSTADA COMPROM. (I) (ha)	SUP. CONV. SIGPAC (ha)	SUP. CERTIE. (ha)	SUP. CAMPO (ha)	SUP. CAMPO DETER. CULT. DECLARADO (ha)	SUP. DEC. REDUCIDA (ha)	SUP. PROPUESTA (ha)
170000002764392	04-059-018-00259-007	104007	ALMENDROS-COMUNA	S	432	26,10	0,07	0,07	0,07		0,07			0,07	0,07
170000002764393	04-059-014-00090-006	104007	ALMENDROS-COMUNA	S	432	14,10	0,45	0,45	0,45		0,45			0,45	0,45
170000002764394	04-059-018-00259-005	104007	ALMENDROS-COMUNA	S	432	11,50	0,75	0,75	0,75		0,75			0,75	0,75
170000002764395	04-059-013-00055-001	104007	ALMENDROS-COMUNA	S	432	14,20	0,39	0,39	0,39		0,39			0,39	0,39

(1) Superficie declarada admisible ajustada con la superficie comprometida.

(2) Factor de penalización valorando el alcance para el tipo de compromiso.

Puede verificar la integridad de una copia de este documento mediante la lectura del código QR adjunto o mediante el acceso a la dirección <https://ws050.juntadeandalucia.es/verificarFirma> indicando el código de VERIFICACIÓN

FIRMADO POR	JUAN JOSE SOLER GARCIA	FECHA	03/07/2024	
	ROCIO GUIJARRO MILLAN			
VERIFICACIÓN	Pk2jmGCJWUB3686MPKY7GEXJCD3GC4	PÁGINA	1145/2334	



**APELLIDOS Y NOMBRE / RAZÓN SOCIAL**

LOPEZ RIDAO JUAN

**NIF**  
\*\*\*\*0403\*

**EXPEDIENTE**  
1060608

**ANUALIDAD DE PAGO**

1ª

**IMPORTE POR ANUALIDAD**

	2023	2024	2025	2026	2027
IMPORTE MÁXIMO SUBVENCIONABLE	4.666,46 €	4.666,46 €	4.666,46 €	4.666,46 €	4.666,46 €
IMPORTE MEDIO DE TRANSFERENCIA (€/ha)	216,24 €	216,24 €	216,24 €	216,24 €	216,24 €

**RESUMEN DE UNIDADES**

Cód	GRUPO DE PAGO	Sup. Dec. Admisible (ha)	Sup. Comprometida (ha)	Sup. ajustada compromiso (1) (ha)	% sobredec.	Sup. Propuesta (ha)	Importe Declarado	Importe Topado	Importe Propuesto	Importe tras sobredec.
432	FRUTALES SECANO	21,58		21,58	0,00	21,58	4.666,46	4.666,46	4.666,46	4.666,46
<b>TOTAL</b>		21,58	21,58	21,58		21,58	4.666,46	4.666,46	4.666,46	4.666,46

**APLICACIÓN DE REDUCCIONES Y PENALIZACIONES**

GRUPO DE PAGO	Importe Calculado	Importe prerreduc.	Importe subvencionabilidad y compromisos	Presentación tardía	Omisión declaración	Condicionalidad	IMPORTE (Euros) PROPUESTO
FRUTALES SECANO	4.666,46	4.666,46	0,00	0,00	0,00	0,00	4.666,46
<b>TOTAL</b>	4.666,46	4.666,46					4.666,46

**RESUMEN DE PAGOS**

	IMPORTE ( Euros )			
	PROPUESTO	FEADER (Eje 2)	MAPA	CAPADR
PROPUESTO	4.666,46	3.966,49	457,78	242,19

**RECINTOS PROPUESTOS**

REF.	REFERENCIA SIGPAC	CULTIVO DESCRIPCIÓN CULTIVO	S/R	G.PAGO	PEND. MEDIA (%)	SUP. DEC. ADMISIBLE (ha)	SUP. COMPROM. (ha)	SUP. AJUSTADA COMPROM. (1) (ha)	SUP. CONV. SIGPAC (ha)	SUP. CERTIF. (ha)	SUP. CAMPO (ha)	SUP. CAMPO DETER. CULT. DECLARADO (ha)	SUP. DEC. REDUCIDA (ha)	SUP. PROPUESTA (ha)
-1510233	04-099-030-00503-001	104020 ALMENDROS-GUARA	S	432	15,20	1,24	1,24	1,24		1,24			1,24	1,24
1700000004730202	04-099-029-00037-007	104020 ALMENDROS-GUARA	S	432	23,20	3,27	3,27	3,27		3,27			3,27	3,27
1700000004730203	04-099-051-00083-001	104020 ALMENDROS-GUARA	S	432	8,00	0,48	0,48	0,48		0,48			0,48	0,48
1700000004730204	04-099-030-00503-001	104020 ALMENDROS-GUARA	S	432	15,20	7,72	7,72	7,72		7,72			7,72	7,72
1700000004730205	04-099-029-00044-002	104020 ALMENDROS-GUARA	S	432	22,50	0,49	0,49	0,49		0,49			0,49	0,49
1700000004730206	04-099-029-00044-001	104020 ALMENDROS-GUARA	S	432	11,70	1,03	1,03	1,03		1,03			1,03	1,03
1700000004730207	04-099-029-00037-005	104020 ALMENDROS-GUARA	S	432	26,90	0,32	0,32	0,32		0,32			0,32	0,32
1700000004730208	04-099-029-00037-020	104020 ALMENDROS-GUARA	S	432	25,20	0,43	0,43	0,43		0,43			0,43	0,43
1700000004730209	04-099-029-00037-024	104022 ALMENDROS-LARGUETA	S	432	25,40	1,11	1,11	1,11		1,11			1,11	1,11
1700000004730210	04-099-029-00037-008	104020 ALMENDROS-GUARA	S	432	18,90	1,27	1,27	1,27		1,27			1,27	1,27
1700000004730211	04-099-029-00037-015	104020 ALMENDROS-GUARA	S	432	27,10	0,03	0,03	0,03		0,03			0,03	0,03
1700000004730212	04-099-030-00501-001	104020 ALMENDROS-GUARA	S	432	12,90	1,88	1,88	1,88		1,88			1,88	1,88
1700000004730213	04-099-029-00044-003	104057 ALMENDROS-AVIJOR	S	432	18,20	0,69	0,69	0,69		0,69			0,69	0,69
1700000004730214	04-099-029-00037-027	104020 ALMENDROS-GUARA	S	432	28,30	0,12	0,12	0,12		0,12			0,12	0,12
1700000004730215	04-099-029-00037-026	104020 ALMENDROS-GUARA	S	432	21,50	0,25	0,25	0,25		0,25			0,25	0,25
1700000004730216	04-099-029-00039-014	104057 ALMENDROS-AVIJOR	S	432	18,30	1,25	1,25	1,25		1,25			1,25	1,25

(1) Superficie declarada admisible ajustada con la superficie comprometida.  
(2) Factor de penalización valorando el alcance para el tipo de compromiso.

Puede verificar la integridad de una copia de este documento mediante la lectura del código QR adjunto o mediante el acceso a la dirección <https://ws050.juntadeandalucia.es/verificarFirma> indicando el código de VERIFICACIÓN

FIRMADO POR	JUAN JOSE SOLER GARCIA	FECHA	03/07/2024	
	ROCIO GUIJARRO MILLAN			
VERIFICACIÓN	Pk2jmGCJWUB3686MPKY7GEXJCD3GC4	PÁGINA	1146/2334	



**APELLIDOS Y NOMBRE / RAZÓN SOCIAL**

LOPEZ RODRIGUEZ ENCARNACION

**NIF**

\*\*\*4011\*

**EXPEDIENTE**

1041669

**ANUALIDAD DE PAGO**

1ª

**IMPORTE POR ANUALIDAD**

	2023	2024	2025	2026	2027
IMPORTE MÁXIMO SUBVENCIONABLE	650,37 €	650,37 €	650,37 €	650,37 €	650,37 €
IMPORTE MEDIO DE TRANSFERENCIA (€/ha)	349,66 €	349,66 €	349,66 €	349,66 €	349,66 €

**RESUMEN DE UNIDADES**

Cód	GRUPO DE PAGO	Sup. Dec. Admisible (ha)	Sup. Comprometida (ha)	Sup. ajustada compromiso (1) (ha)	% sobredec.	Sup. Propuesta (ha)	Importe Declarado	Importe Topado	Importe Propuesto	Importe tras sobredec.
433	FRUTALES REGADÍO	1,86		1,86	0,00	1,86	650,37	650,37	650,37	650,37
<b>TOTAL</b>		1,86	1,86	1,86		1,86	650,37	650,37	650,37	650,37

**APLICACIÓN DE REDUCCIONES Y PENALIZACIONES**

GRUPO DE PAGO	Importe Calculado	Importe prereduc.	Criterios de subvencionabilidad y compromisos	Presentación tardía	Omisión declaración	Condicionalidad	IMPORTE (Euros) PROPUESTO
FRUTALES REGADÍO	650,37	650,37	0,00	0,00	0,00	0,00	650,37
<b>TOTAL</b>	650,37	650,37					650,37

**RESUMEN DE PAGOS**

	IMPORTE (Euros)			
	PROPUESTO	FEADER (Eje 2)	MAPA	CAPADR
PROPUESTO	650,37	552,81	63,80	33,76

**RECINTOS PROPUESTOS**

REF.	REFERENCIA SIGPAC	CULTIVO	DESCRIPCIÓN CULTIVO	S/R	G.PAGO	PEND. MEDIA (%)	SUP. DEC. ADMISIBLE (ha)	SUP. COMPROM. (ha)	SUP. AJUSTADA COMPROM. (1) (ha)	SUP. CONV. SIGPAC (ha)	SUP. CERTIE. (ha)	SUP. CAMPO (ha)	SUP. CAMPO DETER. CULT. DECLARADO (ha)	SUP. DEC. REDUCIDA (ha)	SUP. PROPUESTA (ha)
1700000004916002	04-011-007-00024-002	206235	NARANJO-CASTELLANA	R	433	4,50	0,15	0,15	0,15		0,15			0,15	0,15
1700000004916004	04-091-006-00047-001	206235	NARANJO-CASTELLANA	R	433	19,80	1,71	1,71	1,71		1,71			1,71	1,71

(1) Superficie declarada admisible ajustada con la superficie comprometida.  
 (2) Factor de penalización valorando el alcance para el tipo de compromiso.

Puede verificar la integridad de una copia de este documento mediante la lectura del código QR adjunto o mediante el acceso a la dirección <https://ws050.juntadeandalucia.es/verificarFirma> indicando el código de VERIFICACIÓN

FIRMADO POR	JUAN JOSE SOLER GARCIA	FECHA	03/07/2024	
	ROCIO GUIJARRO MILLAN			
VERIFICACIÓN	Pk2jmGCJWUB3686MPKY7GEXJCD3GC4	PÁGINA	1147/2334	



**APELLIDOS Y NOMBRE / RAZÓN SOCIAL**  
LOPEZ ROMERO MARIA PURIFICACION

**NIF**  
\*\*\*\*6757\*

**EXPEDIENTE**  
1186741

**ANUALIDAD DE PAGO**  
1ª

**IMPORTE POR ANUALIDAD**

	2023	2024	2025	2026	2027
IMPORTE MÁXIMO SUBVENCIONABLE	851,99 €	851,99 €	851,99 €	851,99 €	851,99 €
IMPORTE MEDIO DE TRANSFERENCIA (€/ha)	216,24 €	216,24 €	216,24 €	216,24 €	216,24 €

**RESUMEN DE UNIDADES**

Cód	GRUPO DE PAGO	Sup. Dec. Admisible (ha)	Sup. Comprometida (ha)	Sup. ajustada compromiso (1) (ha)	% sobredec.	Sup. Propuesta (ha)	Importe Declarado	Importe Topado	Importe Propuesto	Importe tras sobredec.
432	FRUTALES SECANO	3,94		3,94	0,00	3,94	851,99	851,99	851,99	851,99
<b>TOTAL</b>		3,94	3,94	3,94		3,94	851,99	851,99	851,99	851,99

**APLICACIÓN DE REDUCCIONES Y PENALIZACIONES**

GRUPO DE PAGO	Importe Calculado	Importe prereduc.	Criterios de subvencionabilidad y compromisos	Presentación tardía	Omisión declaración	Condicionalidad	IMPORTE (Euros) PROPUESTO
FRUTALES SECANO	851,99	851,99	0,00	0,00	0,00	0,00	851,99
<b>TOTAL</b>	851,99	851,99					851,99

**RESUMEN DE PAGOS**

	IMPORTE (Euros)			
	PROPUESTO	FEADER (Eje 2)	MAPA	CAPADR
PROPUESTO	851,99	724,19	83,58	44,22

**RECINTOS PROPUESTOS**

REF.	REFERENCIA SIGPAC	CULTIVO DESCRIPCIÓN CULTIVO	S/R	G.PAGO	PEND. MEDIA (%)	SUP. DEC. ADMISIBLE (ha)	SUP. COMPROM. (ha)	SUP. AJUSTADA COMPR.(1) (ha)	SUP. CONV. SIGPAC (ha)	SUP. CERTIE. (ha)	SUP. CAMPO (ha)	SUP. CAMPO DETER. CULT. DECLARADO (ha)	SUP. DEC. REDUCIDA (ha)	SUP. PROPUESTA (ha)
-758920	04-057-003-00153-002	104020 ALMENDROS-GUARA	S	432	12,50	0,01	0,01	0,01		0,01			0,01	0,01
-580701	04-057-004-09006-003	104020 ALMENDROS-GUARA	S	432	6,10	0,01	0,01	0,01		0,01			0,01	0,01
1700000005605628	04-057-003-00116-001	104043 ALMENDROS-VAIRO	S	432	5,40	0,90	0,90	0,90		0,90			0,90	0,90
1700000005605629	04-057-003-00152-002	104020 ALMENDROS-GUARA	S	432	8,60	0,19	0,19	0,19		0,19			0,19	0,19
1700000005605630	04-057-008-00075-003	104043 ALMENDROS-VAIRO	S	432	3,20	0,56	0,56	0,56		0,56			0,56	0,56
1700000005605631	04-057-003-00152-001	104020 ALMENDROS-GUARA	S	432	9,90	1,00	1,00	1,00		1,00			1,00	1,00
1700000005605632	04-057-004-00173-001	104020 ALMENDROS-GUARA	S	432	7,00	1,25	1,25	1,25		1,25			1,25	1,25
1700000005605633	04-057-003-09028-002	104020 ALMENDROS-GUARA	S	432	34,20	0,02	0,02	0,02		0,02			0,02	0,02

(1) Superficie declarada admisible ajustada con la superficie comprometida.  
(2) Factor de penalización valorando el alcance para el tipo de compromiso.

Puede verificar la integridad de una copia de este documento mediante la lectura del código QR adjunto o mediante el acceso a la dirección <https://ws050.juntadeandalucia.es/verificarFirma> indicando el código de VERIFICACIÓN

FIRMADO POR	JUAN JOSE SOLER GARCIA	FECHA	03/07/2024	
	ROCIO GUIJARRO MILLAN			
VERIFICACIÓN	Pk2jmGCJWUB3686MPKY7GEXJCD3GC4	PÁGINA	1148/2334	





<b><u>APELLIDOS Y NOMBRE / RAZÓN SOCIAL</u></b>	<b><u>NIF</u></b>	<b><u>EXPEDIENTE</u></b>	<b><u>ANUALIDAD DE PAGO</u></b>
LOPEZ SANCHEZ ANTONIA	****4690*	1009361	

**RESUMEN DE PAGOS**

		<b><u>IMPORTE (Euros)</u></b>		
		<b><u>FEADER</u></b>	<b><u>MAPA</u></b>	<b><u>CAPADR</u></b>
		<b><u>(Eje 2)</u></b>		
PROPUESTO	<b><u>PROPUESTO</u></b>	0,00	0,00	0,00

**INCIDENCIAS**

**INCIDENCIA DESCRIPCIÓN**

- 7162 Se advierte que en el impreso DATOS DE RECINTOS no está consignada la operación solicitada en el impreso SOLICITA LINEAS DE AYUDA DE DESARROLLO RURAL.
- 101008 Expediente sin compromisos vigentes.  
Operación:6503.2

(1) Superficie declarada admisible ajustada con la superficie comprometida.  
(2) Factor de penalización valorando el alcance para el tipo de compromiso.

Puede verificar la integridad de una copia de este documento mediante la lectura del código QR adjunto o mediante el acceso a la dirección <a href="https://ws050.juntadeandalucia.es/verificarFirma">https://ws050.juntadeandalucia.es/verificarFirma</a> indicando el código de VERIFICACIÓN				
FIRMADO POR	JUAN JOSE SOLER GARCIA	FECHA	03/07/2024	
	ROCIO GUIJARRO MILLAN			
VERIFICACIÓN	Pk2jmGCJWUB3686MPKY7GEXJCD3GC4	PÁGINA	1149/2334	



**APELLIDOS Y NOMBRE / RAZÓN SOCIAL**

LOPEZ SANCHEZ ANTONIO JESUS

**NIF**

\*\*\*6490\*

**EXPEDIENTE**

1052169

**ANUALIDAD DE PAGO**

1ª

**IMPORTE POR ANUALIDAD**

	2023	2024	2025	2026	2027
IMPORTE MÁXIMO SUBVENCIONABLE	3.107,37 €	3.107,37 €	3.107,37 €	3.107,37 €	3.107,37 €
IMPORTE MEDIO DE TRANSFERENCIA (€/ha)	216,24 €	216,24 €	216,24 €	216,24 €	216,24 €

**RESUMEN DE UNIDADES**

Cód	GRUPO DE PAGO	Sup. Dec. Admisible (ha)	Sup. Comprometida (ha)	Sup. ajustada compromiso (I) (ha)	% sobredec.	Sup. Propuesta (ha)	Importe Declarado	Importe Topado	Importe Propuesto	Importe tras sobredec.
432	FRUTALES SECANO	14,37		14,37	0,00	14,37	3.107,37	3.107,37	3.107,37	3.107,37
<b>TOTAL</b>		14,37	14,37	14,37		14,37	3.107,37	3.107,37	3.107,37	3.107,37

**APLICACIÓN DE REDUCCIONES Y PENALIZACIONES**

GRUPO DE PAGO	Importe Calculado	Importe prereduc.	Criterios de subvencionabilidad y compromisos	Presentación tardía	Omisión declaración	Condicionalidad	IMPORTE (Euros) PROPUESTO
FRUTALES SECANO	3.107,37	3.107,37	0,00	0,00	0,00	0,00	3.107,37
<b>TOTAL</b>	3.107,37	3.107,37					3.107,37

**RESUMEN DE PAGOS**

	IMPORTE (Euros)			
	PROPUESTO	FEADER (Eje 2)	MAPA	CAPADR
PROPUESTO	3.107,37	2.641,26	304,83	161,28

**RECINTOS PROPUESTOS**

REF.	REFERENCIA SIGPAC	CULTIVO DESCRIPCIÓN CULTIVO	S/R	G.PAGO	PEND. MEDIA (%)	SUP. DEC. ADMISIBLE (ha)	SUP. COMPROM. (ha)	SUP. AJUSTADA COMPROM. (I) (ha)	SUP. CONV. SIGPAC (ha)	SUP. CERTIE. (ha)	SUP. CAMPO (ha)	SUP. CAMPO DETER. CULT. DECLARADO (ha)	SUP. DEC. REDUCIDA (ha)	SUP. PROPUESTA (ha)
-729753	04-099-022-00563-002	104024 ALMENDROS-MARCONA	S	432	27,40	0,12	0,12	0,12		0,12			0,12	0,12
6828698	04-099-017-00270-001	104020 ALMENDROS-GUARA	S	432	28,00	1,36	1,36	1,36		1,36			1,36	1,36
6828700	04-099-017-00274-005	104020 ALMENDROS-GUARA	S	432	22,50	0,71	0,71	0,71		0,71			0,71	0,71
6828712	04-099-017-00380-006	104020 ALMENDROS-GUARA	S	432	26,60	0,75	0,75	0,75		0,75			0,75	0,75
6828740	04-099-017-00381-008	104020 ALMENDROS-GUARA	S	432	17,30	5,09	5,09	5,09		5,09			5,09	5,09
6828744	04-099-017-00381-016	104020 ALMENDROS-GUARA	S	432	22,10	1,18	1,18	1,18		1,18			1,18	1,18
1700000002285965	04-099-022-00687-002	104024 ALMENDROS-MARCONA	S	432	27,90	4,96	4,96	4,96		4,96			4,96	4,96
1700000002285966	04-099-022-00687-004	104024 ALMENDROS-MARCONA	S	432	24,30	0,20	0,20	0,20		0,20			0,20	0,20

(1) Superficie declarada admisible ajustada con la superficie comprometida.  
(2) Factor de penalización valorando el alcance para el tipo de compromiso.

Puede verificar la integridad de una copia de este documento mediante la lectura del código QR adjunto o mediante el acceso a la dirección <https://ws050.juntadeandalucia.es/verificarFirma> indicando el código de VERIFICACIÓN

FIRMADO POR	JUAN JOSE SOLER GARCIA	FECHA	03/07/2024	
	ROCIO GUIJARRO MILLAN			
VERIFICACIÓN	Pk2jmGCJWUB3686MPKY7GEXJCD3GC4	PÁGINA	1150/2334	

**APELLIDOS Y NOMBRE / RAZÓN SOCIAL**

LÓPEZ SÁNCHEZ ENCARNACIÓN

**NIF**

\*\*\*\*5733\*

**EXPEDIENTE**

1210571

**ANUALIDAD DE PAGO**

1ª

**IMPORTE POR ANUALIDAD**

	2023	2024	2025	2026	2027
IMPORTE MÁXIMO SUBVENCIONABLE	4.406,29 €	4.406,29 €	4.406,29 €	4.406,29 €	4.406,29 €
IMPORTE MEDIO DE TRANSFERENCIA (€/ha)	106,74 €	106,74 €	106,74 €	106,74 €	106,74 €

**RESUMEN DE UNIDADES**

Cód	GRUPO DE PAGO	Sup. Dec. Admisible (ha)	Sup. Comprometida (ha)	Sup. ajustada compromiso (I) (ha)	% sobredec.	Sup. Propuesta (ha)	Importe Declarado	Importe Topado	Importe Propuesto	Importe tras sobredec.
426	HERBÁCEOS	18,72		18,72	0,00	18,72	2.829,90	2.829,90	2.829,90	2.829,90
432	FRUTALES SECANO	7,29		7,29	0,00	7,29	1.576,39	1.576,39	1.576,39	1.576,39
434	HERBÁCEOS NO ELEGIBLES	15,27		15,27	0,00	15,27	0,00	0,00	0,00	0,00
<b>TOTAL</b>		41,28	41,28	41,28		41,28	4.406,29	4.406,29	4.406,29	4.406,29

**APLICACIÓN DE REDUCCIONES Y PENALIZACIONES**

GRUPO DE PAGO	Importe Calculado	Importe prereduc.	Criterios de subvencionabilidad y compromisos	Presentación tardía	Omisión declaración	Condicionalidad	IMPORTE (Euros)
							PROPUESTO
FRUTALES SECANO	1.576,39	1.576,39	0,00	0,00	0,00	0,00	1.576,39
HERBÁCEOS	2.829,90	2.829,90	0,00	0,00	0,00	0,00	2.829,90
HERBÁCEOS NO ELEGIBLES	0,00	0,00	0,00	0,00	0,00	0,00	0,00
<b>TOTAL</b>	4.406,29	4.406,29					4.406,29

**RESUMEN DE PAGOS**

PROPUESTO	IMPORTE (Euros)			
	PROPUESTO	FEADER (Eje 2)	MAPA	CAPADR
	4.406,29	3.745,35	432,25	228,69

**RECINTOS PROPUESTOS**

REF.	REFERENCIA SIGPAC	CULTIVO DESCRIPCIÓN CULTIVO	S/R G.PAGO	PEND. MEDIA (%)	SUP. DEC. ADMISIBLE (ha)	SUP. COMPROM. (ha)	SUP. AJUSTADA COMPROM. (I) (ha)	SUP. CONV. SIGPAC (ha)	SUP. CERTIF. (ha)	SUP. CAMPO (ha)	SUP. CAMPO DETER. CULT. DECLARADO (ha)	SUP. DEC. REDUCIDA (ha)	SUP. PROPUESTA (ha)
4128272	04-063-019-00066-001	52114 VEZA-SENDA DA-247	S 426	1,60	4,75	4,75	4,75		4,75			4,75	4,75
5255132	18-149-015-00206-001	5000 CEBADA-SIN VARIEDAD	S 426	2,10	4,51	4,51	4,51		4,51			4,51	4,51
5256055	18-149-015-00205-001	5000 CEBADA-SIN VARIEDAD	S 426	2,50	0,60	0,60	0,60		0,60			0,60	0,60
5256056	18-149-015-00207-001	5000 CEBADA-SIN VARIEDAD	S 426	1,20	2,99	2,99	2,99		2,99			2,99	2,99
6925688	04-063-019-00083-001	5000 CEBADA-SIN VARIEDAD	S 426	1,20	2,16	2,16	2,16		2,16			2,16	2,16
6925690	04-063-019-00084-001	5000 CEBADA-SIN VARIEDAD	S 426	1,90	3,71	3,71	3,71		3,71			3,71	3,71
1700000005277666	04-063-019-00071-001	104020 ALMENDROS-GUARA	S 432	1,40	0,83	0,83	0,83		0,83			0,83	0,83
1700000005277673	04-063-018-00027-001	104020 ALMENDROS-GUARA	S 432	1,60	4,07	4,07	4,07		4,07			4,07	4,07
1700000005277691	04-063-019-00072-001	104020 ALMENDROS-GUARA	S 432	1,60	2,39	2,39	2,39		2,39			2,39	2,39
4128271	04-063-019-00069-001	20000 BARBECHO TRADICIONAL-SIN VARIEDAD	S 434	1,20	0,69	0,69	0,69		0,69			0,69	0,69
6925687	04-063-018-00015-001	20000 BARBECHO TRADICIONAL-SIN VARIEDAD	S 434	1,20	1,34	1,34	1,34		1,34			1,34	1,34
6925689	04-063-019-00076-001	20000 BARBECHO TRADICIONAL-SIN VARIEDAD	S 434	1,50	0,97	0,97	0,97		0,97			0,97	0,97
6925691	04-063-019-00075-001	20000 BARBECHO TRADICIONAL-SIN VARIEDAD	S 434	1,60	0,21	0,21	0,21		0,21			0,21	0,21
6925911	04-063-019-00083-001	20000 BARBECHO TRADICIONAL-SIN VARIEDAD	S 434	1,20	4,59	4,59	4,59		4,59			4,59	4,59
1700000005277678	04-063-019-00065-001	20000 BARBECHO TRADICIONAL-SIN VARIEDAD	S 434	1,70	7,16	7,16	7,16		7,16			7,16	7,16
1700000005277702	04-063-019-00068-001	20000 BARBECHO TRADICIONAL-SIN VARIEDAD	S 434	1,20	0,31	0,31	0,31		0,31			0,31	0,31

(1) Superficie declarada admisible ajustada con la superficie comprometida.  
(2) Factor de penalización valorando el alcance para el tipo de compromiso.

Puede verificar la integridad de una copia de este documento mediante la lectura del código QR adjunto o mediante el acceso a la dirección <https://ws050.juntadeandalucia.es/verificarFirma> indicando el código de VERIFICACIÓN

FIRMADO POR	JUAN JOSE SOLER GARCIA	FECHA	03/07/2024	
	ROCIO GUIJARRO MILLAN			
VERIFICACIÓN	Pk2jmGCJWUB3686MPKY7GEXJCD3GC4	PÁGINA	1151/2334	



**APELLIDOS Y NOMBRE / RAZÓN SOCIAL**

LOPEZ SANCHEZ GINES

**NIF**

\*\*\*\*2565\*

**EXPEDIENTE**

1145362

**ANUALIDAD DE PAGO**

1ª

**IMPORTE POR ANUALIDAD**

	2023	2024	2025	2026	2027
IMPORTE MÁXIMO SUBVENCIONABLE	3.439,37 €	3.439,37 €	3.439,37 €	3.439,37 €	3.439,37 €
IMPORTE MEDIO DE TRANSFERENCIA (€/ha)	126,03 €	126,03 €	126,03 €	126,03 €	126,03 €

**RESUMEN DE UNIDADES**

Cód	GRUPO DE PAGO	Sup. Dec. Admisible (ha)	Sup. Comprometida (ha)	Sup. ajustada compromiso (1) (ha)	% sobredec.	Sup. Propuesta (ha)	Importe Declarado	Importe Topado	Importe Propuesto	Importe tras sobredec.
426	HERBÁCEOS	7,26		7,26	0,00	7,26	1.097,49	1.097,49	1.097,49	1.097,49
432	FRUTALES SECANO	10,83		10,83	0,00	10,83	2.341,88	2.341,88	2.341,88	2.341,88
434	HERBÁCEOS NO ELEGIBLES	9,20		9,20	0,00	9,20	0,00	0,00	0,00	0,00
<b>TOTAL</b>		<b>27,29</b>	<b>27,29</b>	<b>27,29</b>		<b>27,29</b>	<b>3.439,37</b>	<b>3.439,37</b>	<b>3.439,37</b>	<b>3.439,37</b>

**APLICACIÓN DE REDUCCIONES Y PENALIZACIONES**

GRUPO DE PAGO	Importe Calculado	Importe prereduc.	Criterios de subvencionabilidad y compromisos	Presentación tardía	Omisión declaración	Condicionalidad	IMPORTE (Euros) PROPUESTO
FRUTALES SECANO	2.341,88	2.341,88	0,00	0,00	0,00	0,00	2.341,88
HERBÁCEOS	1.097,49	1.097,49	0,00	0,00	0,00	0,00	1.097,49
HERBÁCEOS NO ELEGIBLES	0,00	0,00	0,00	0,00	0,00	0,00	0,00
<b>TOTAL</b>	<b>3.439,37</b>	<b>3.439,37</b>					<b>3.439,37</b>

**RESUMEN DE PAGOS**

	IMPORTE (Euros)			
	PROPUESTO	FEADER (Eje 2)	MAPA	CAPADR
<b>PROPUESTO</b>	<b>3.439,37</b>	<b>2.923,47</b>	<b>337,40</b>	<b>178,50</b>

**RECINTOS PROPUESTOS**

REF.	REFERENCIA SIGPAC	CULTIVO DESCRIPCIÓN CULTIVO	S/R G.PAGO	PEND. MEDIA (%)	SUP. DEC. ADMISIBLE (ha)	SUP. COMPROM. (ha)	SUP. AJUSTADA COMPROM. (1) (ha)	SUP. CONV. SIGPAC (ha)	SUP. CERTIF. (ha)	SUP. CAMPO (ha)	SUP. CAMPO DETER. CULT. DECLARADO (ha)	SUP. DEC. REDUCIDA (ha)	SUP. PROPUESTA (ha)
-1519084	04-063-011-00029-001	5000 CEBADA-SIN VARIEDAD	S 426	8,00	2,00	2,00	2,00		2,00			2,00	2,00
1700000005941395	04-063-012-00033-001	5000 CEBADA-SIN VARIEDAD	S 426	11,30	2,11	2,11	2,11		2,11			2,11	2,11
1700000005941397	04-063-011-00029-001	5000 CEBADA-SIN VARIEDAD	S 426	8,00	3,15	3,15	3,15		3,15			3,15	3,15
1700000005941426	04-063-011-00202-001	104020 ALMENDROS-GUARA	S 432	15,10	4,03	4,03	4,03		4,03			4,03	4,03
1700000005941427	04-098-084-00102-002	104024 ALMENDROS-MARCONA	S 432	14,40	2,14	2,14	2,14		2,14			2,14	2,14
1700000005941428	04-098-084-00100-002	104024 ALMENDROS-MARCONA	S 432	12,10	0,68	0,68	0,68		0,68			0,68	0,68
1700000005941429	04-098-084-00100-003	104024 ALMENDROS-MARCONA	S 432	13,00	2,46	2,46	2,46		2,46			2,46	2,46
1700000005941430	04-063-012-00091-005	104024 ALMENDROS-MARCONA	S 432	10,40	0,52	0,52	0,52		0,52			0,52	0,52
1700000005941431	04-063-011-00201-006	104020 ALMENDROS-GUARA	S 432	17,30	1,00	1,00	1,00		1,00			1,00	1,00
1700000005941377	04-063-011-00200-003	20000 BARBECHO TRADICIONAL-SIN VARIEDAD	S 434	11,80	1,77	1,77	1,77		1,77			1,77	1,77
1700000005941379	04-063-011-00200-008	20000 BARBECHO TRADICIONAL-SIN VARIEDAD	S 434	20,90	0,20	0,20	0,20		0,20			0,20	0,20
1700000005941381	04-063-011-00201-001	20000 BARBECHO TRADICIONAL-SIN VARIEDAD	S 434	10,60	0,64	0,64	0,64		0,64			0,64	0,64
1700000005941382	04-063-012-00091-009	20000 BARBECHO TRADICIONAL-SIN VARIEDAD	S 434	16,80	0,71	0,71	0,71		0,71			0,71	0,71
1700000005941383	04-063-012-00091-010	20000 BARBECHO TRADICIONAL-SIN VARIEDAD	S 434	16,80	2,34	2,34	2,34		2,34			2,34	2,34
1700000005941384	04-063-012-00091-011	20000 BARBECHO TRADICIONAL-SIN VARIEDAD	S 434	11,90	0,50	0,50	0,50		0,50			0,50	0,50
1700000005941388	04-063-012-00037-001	20000 BARBECHO TRADICIONAL-SIN VARIEDAD	S 434	18,00	0,12	0,12	0,12		0,12			0,12	0,12
1700000005941389	04-063-012-00038-001	20000 BARBECHO TRADICIONAL-SIN VARIEDAD	S 434	17,00	0,36	0,36	0,36		0,36			0,36	0,36
1700000005941391	04-063-011-00194-002	20000 BARBECHO TRADICIONAL-SIN VARIEDAD	S 434	7,60	0,06	0,06	0,06		0,06			0,06	0,06
1700000005941392	04-063-011-00197-007	20000 BARBECHO TRADICIONAL-SIN VARIEDAD	S 434	22,80	0,32	0,32	0,32		0,32			0,32	0,32
1700000005941396	04-063-012-00034-002	20000 BARBECHO TRADICIONAL-SIN VARIEDAD	S 434	23,10	0,30	0,30	0,30		0,30			0,30	0,30
1700000005941398	04-063-011-00197-010	20000 BARBECHO TRADICIONAL-SIN VARIEDAD	S 434	8,80	0,18	0,18	0,18		0,18			0,18	0,18
1700000005941401	04-063-011-00197-009	20000 BARBECHO TRADICIONAL-SIN VARIEDAD	S 434	19,00	1,58	1,58	1,58		1,58			1,58	1,58
1700000005941407	04-063-011-00197-014	20000 BARBECHO TRADICIONAL-SIN VARIEDAD	S 434	9,10	0,12	0,12	0,12		0,12			0,12	0,12

(1) Superficie declarada admisible ajustada con la superficie comprometida.  
(2) Factor de penalización valorando el alcance para el tipo de compromiso.

Puede verificar la integridad de una copia de este documento mediante la lectura del código QR adjunto o mediante el acceso a la dirección <https://ws050.juntadeandalucia.es/verificarFirma> indicando el código de VERIFICACIÓN

FIRMADO POR	JUAN JOSE SOLER GARCIA	FECHA	03/07/2024	
	ROCIO GUIJARRO MILLAN			
VERIFICACIÓN	Pk2jmGCJWUB3686MPKY7GEXJCD3GC4	PÁGINA	1152/2334	



**APELLIDOS Y NOMBRE / RAZÓN SOCIAL**

LOPEZ SORIANO ANTONIO

**NIF**  
\*\*\*9285\*

**EXPEDIENTE**  
1244651

**ANUALIDAD DE PAGO**  
1ª

**IMPORTE POR ANUALIDAD**

	2023	2024	2025	2026	2027
IMPORTE MÁXIMO SUBVENCIONABLE	177,10 €	177,10 €	177,10 €	177,10 €	177,10 €
IMPORTE MEDIO DE TRANSFERENCIA (€/ha)	253,00 €	253,00 €	253,00 €	253,00 €	253,00 €

**RESUMEN DE UNIDADES**

Cód	GRUPO DE PAGO	Sup. Dec. Admisible (ha)	Sup. Comprometida (ha)	Sup. ajustada compromiso (1) (ha)	% sobredec.	Sup. Propuesta (ha)	Importe Declarado	Importe Topado	Importe Propuesto	Importe tras sobredec.
430	HORTÍCOLAS	0,70		0,70	0,00	0,70	177,10	177,10	177,10	177,10
<b>TOTAL</b>		0,70	0,70	0,70		0,70	177,10	177,10	177,10	177,10

**APLICACIÓN DE REDUCCIONES Y PENALIZACIONES**

GRUPO DE PAGO	Importe Calculado	Importe prereduc.	Criterios de subvencionabilidad y compromisos	Presentación tardía	Omisión declaración	Condicionalidad	IMPORTE (Euros) PROPUESTO
HORTÍCOLAS	177,10	177,10	0,00	0,00	0,00	0,00	177,10
<b>TOTAL</b>	177,10	177,10					177,10

**RESUMEN DE PAGOS**

	IMPORTE (Euros)			
	PROPUESTO	FEADER (Eje 2)	MAPA	CAPADR
PROPUESTO	177,10	150,54	17,37	9,19

**RECINTOS PROPUESTOS**

REF.	REFERENCIA SIGPAC	CULTIVO	DESCRIPCIÓN CULTIVO	S/R	G.PAGO	PEND. MEDIA (%)	SUP. DEC. ADMISIBLE (ha)	SUP. COMPROM. (ha)	SUP. AJUSTADA COMPR.(1) (ha)	SUP. CONV. SIGPAC (ha)	SUP. CERTIE. (ha)	SUP. CAMPO (ha)	SUP. CAMPO DETER. CULT. DECLARADO (ha)	SUP. DEC. REDUCIDA (ha)	SUP. PROPUESTA (ha)
-1294928	04-079-033-00038-001	165000	PEPINO-SIN VARIEDAD	R	430	3,10	0,30	0,30	0,30		0,30			0,30	0,30
4645741	04-079-033-00038-001	152000	PIMIENTO-SIN VARIEDAD	R	430	3,10	0,40	0,40	0,40		0,40			0,40	0,40

(1) Superficie declarada admisible ajustada con la superficie comprometida.  
(2) Factor de penalización valorando el alcance para el tipo de compromiso.

Puede verificar la integridad de una copia de este documento mediante la lectura del código QR adjunto o mediante el acceso a la dirección <https://ws050.juntadeandalucia.es/verificarFirma> indicando el código de VERIFICACIÓN

FIRMADO POR	JUAN JOSE SOLER GARCIA	FECHA	03/07/2024	
	ROCIO GUIJARRO MILLAN			
VERIFICACIÓN	Pk2jmGCJWUB3686MPKY7GEXJCD3GC4	PÁGINA	1153/2334	



**APELLIDOS Y NOMBRE / RAZÓN SOCIAL**  
LOPEZ VARGAS EDUARDO SERAFIN

**NIF**  
\*\*\*\*2903\*

**EXPEDIENTE**  
1262544

**ANUALIDAD DE PAGO**  
1ª

**IMPORTE POR ANUALIDAD**

	2023	2024	2025	2026	2027
IMPORTE MÁXIMO SUBVENCIONABLE	771,65 €	771,65 €	771,65 €	771,65 €	771,65 €
IMPORTE MEDIO DE TRANSFERENCIA (€/ha)	253,00 €	253,00 €	253,00 €	253,00 €	253,00 €

**RESUMEN DE UNIDADES**

Cód	GRUPO DE PAGO	Sup. Dec. Admisible (ha)	Sup. Comprometida (ha)	Sup. ajustada compromiso (1) (ha)	% sobredec.	Sup. Propuesta (ha)	Importe Declarado	Importe Topado	Importe Propuesto	Importe tras sobredec.
430	HORTÍCOLAS	3,05		3,05	0,00	3,05	771,65	771,65	771,65	771,65
<b>TOTAL</b>		3,05	3,05	3,05		3,05	771,65	771,65	771,65	771,65

**APLICACIÓN DE REDUCCIONES Y PENALIZACIONES**

GRUPO DE PAGO	Importe Calculado	Importe prereduc.	Criterios de subvencionabilidad y compromisos	Presentación tardía	Omisión declaración	Condicionalidad	IMPORTE (Euros) PROPUESTO
HORTÍCOLAS	771,65	771,65	0,00	0,00	0,00	0,00	771,65
<b>TOTAL</b>	771,65	771,65					771,65

**RESUMEN DE PAGOS**

	IMPORTE (Euros)			
	PROPUESTO	FEADER (Eje 2)	MAPA	CAPADR
PROPUESTO	771,65	655,90	75,70	40,05

**RECINTOS PROPUESTOS**

REF.	REFERENCIA SIGPAC	CULTIVO	DESCRIPCIÓN CULTIVO	S/R	G.PAGO	PEND. MEDIA (%)	SUP. DEC. ADMISIBLE (ha)	SUP. COMPROM. (ha)	SUP. AJUSTADA COMPROM. (1) (ha)	SUP. CONV. SIGPAC (ha)	SUP. CERTIE (ha)	SUP. CAMPO (ha)	SUP. CAMPO DETER. CULT. DECLARADO (ha)	SUP. DEC. REDUCIDA (ha)	SUP. PROPUESTA (ha)
5295524	04-900-031-00153-002	165000	PEPINO-SIN VARIEDAD	R	430	6,50	3,05	3,05	3,05		3,05			3,05	3,05

(1) Superficie declarada admisible ajustada con la superficie comprometida.  
(2) Factor de penalización valorando el alcance para el tipo de compromiso.

Puede verificar la integridad de una copia de este documento mediante la lectura del código QR adjunto o mediante el acceso a la dirección <https://ws050.juntadeandalucia.es/verificarFirma> indicando el código de VERIFICACIÓN

FIRMADO POR	JUAN JOSE SOLER GARCIA	FECHA	03/07/2024	
	ROCIO GUIJARRO MILLAN			
VERIFICACIÓN	Pk2jmGCJWUB3686MPKY7GEXJCD3GC4	PÁGINA	1154/2334	



**APELLIDOS Y NOMBRE / RAZÓN SOCIAL**

LÓPEZ VARGAS JOSE ANTONIO

**NIF**

\*\*\*2767\*

**EXPEDIENTE**

1262540

**ANUALIDAD DE PAGO**

1ª

**IMPORTE POR ANUALIDAD**

	2023	2024	2025	2026	2027
IMPORTE MÁXIMO SUBVENCIONABLE	746,35 €	746,35 €	746,35 €	746,35 €	746,35 €
IMPORTE MEDIO DE TRANSFERENCIA (€/ha)	253,00 €	253,00 €	253,00 €	253,00 €	253,00 €

**RESUMEN DE UNIDADES**

Cód	GRUPO DE PAGO	Sup. Dec. Admisible (ha)	Sup. Comprometida (ha)	Sup. ajustada compromiso (1) (ha)	% sobredec.	Sup. Propuesta (ha)	Importe Declarado	Importe Topado	Importe Propuesto	Importe tras sobredec.
430	HORTÍCOLAS	2,95		2,95	0,00	2,95	746,35	746,35	746,35	746,35
<b>TOTAL</b>		2,95	2,95	2,95		2,95	746,35	746,35	746,35	746,35

**APLICACIÓN DE REDUCCIONES Y PENALIZACIONES**

GRUPO DE PAGO	Importe Calculado	Importe prereduc.	Criterios de subvencionabilidad y compromisos	Presentación tardía	Omisión declaración	Condicionalidad	IMPORTE (Euros) PROPUESTO
HORTÍCOLAS	746,35	746,35	0,00	0,00	0,00	0,00	746,35
<b>TOTAL</b>	746,35	746,35					746,35

**RESUMEN DE PAGOS**

	IMPORTE (Euros)		
	PROPUESTO	FEADER (Eje 2)	MAPA
PROPUESTO	746,35	634,40	73,22
			CAPADR 38,73

**RECINTOS PROPUESTOS**

REF.	REFERENCIA SIGPAC	CULTIVO	DESCRIPCIÓN CULTIVO	S/R	G.PAGO	PEND. MEDIA (%)	SUP. DEC. ADMISIBLE (ha)	SUP. COMPROM. (ha)	SUP. AJUSTADA COMPROM. (1) (ha)	SUP. CONV. SIGPAC (ha)	SUP. CERTIE (ha)	SUP. CAMPO (ha)	SUP. CAMPO DETER. CULT. DECLARADO (ha)	SUP. DEC. REDUCIDA (ha)	SUP. PROPUESTA (ha)
5295521	04-900-031-00156-003	165000	PEPINO-SIN VARIEDAD	R	430	6,40	2,95	2,95	2,95		2,95			2,95	2,95

(1) Superficie declarada admisible ajustada con la superficie comprometida.  
(2) Factor de penalización valorando el alcance para el tipo de compromiso.

Puede verificar la integridad de una copia de este documento mediante la lectura del código QR adjunto o mediante el acceso a la dirección <https://ws050.juntadeandalucia.es/verificarFirma> indicando el código de VERIFICACIÓN

FIRMADO POR	JUAN JOSE SOLER GARCIA	FECHA	03/07/2024	
	ROCIO GUIJARRO MILLAN			
VERIFICACIÓN	Pk2jmGCJWUB3686MPKY7GEXJCD3GC4	PÁGINA	1155/2334	



**APELLIDOS Y NOMBRE / RAZÓN SOCIAL**

LOPEZ VAZQUEZ PEDRO

**NIF**  
\*\*\*\*5477\*

**EXPEDIENTE**  
1099310

**ANUALIDAD DE PAGO**  
1ª

**IMPORTE POR ANUALIDAD**

	2023	2024	2025	2026	2027
IMPORTE MÁXIMO SUBVENCIONABLE	4.389,67 €	4.389,67 €	4.389,67 €	4.389,67 €	4.389,67 €
IMPORTE MEDIO DE TRANSFERENCIA (€/ha)	216,24 €	216,24 €	216,24 €	216,24 €	216,24 €

**RESUMEN DE UNIDADES**

Cód	GRUPO DE PAGO	Sup. Dec. Admisible (ha)	Sup. Comprometida (ha)	Sup. ajustada compromiso (I) (ha)	% sobredec.	Sup. Propuesta (ha)	Importe Declarado	Importe Topado	Importe Propuesto	Importe tras sobredec.
432	FRUTALES SECANO	20,30		20,30	0,00	20,30	4.389,67	4.389,67	4.389,67	4.389,67
<b>TOTAL</b>		20,30	20,30	20,30		20,30	4.389,67	4.389,67	4.389,67	4.389,67

**APLICACIÓN DE REDUCCIONES Y PENALIZACIONES**

GRUPO DE PAGO	Importe Calculado	Importe prerreduc.	Criterios de subvencionabilidad y compromisos	Presentación tardía	Omisión declaración	Condicionalidad	IMPORTE (Euros) PROPUESTO
FRUTALES SECANO	4.389,67	4.389,67	0,00	0,00	0,00	0,00	4.389,67
<b>TOTAL</b>	4.389,67	4.389,67					4.389,67

**RESUMEN DE PAGOS**

	IMPORTE (Euros)			
	PROPUESTO	FEADER (Eje 2)	MAPA	CAPADR
PROPUESTO	4.389,67	3.731,22	430,63	227,82

**RECINTOS PROPUESTOS**

REF.	REFERENCIA SIGPAC	CULTIVO DESCRIPCIÓN CULTIVO	S/R	G.PAGO	PEND. MEDIA (%)	SUP. DEC. ADMISIBLE (ha)	SUP. COMPROM. (ha)	SUP. AJUSTADA COMPROM. (I) (ha)	SUP. CONV. SIGPAC (ha)	SUP. CERTIE. (ha)	SUP. CAMPO (ha)	SUP. CAMPO DETER. CULT. DECLARADO (ha)	SUP. DEC. REDUCIDA (ha)	SUP. PROPUESTA (ha)
-1231082	04-063-049-00279-006	104008 ALMENDROS-CONSTANTI	S	432	15,00	0,07	0,07	0,07		0,07			0,07	0,07
1700000005630334	04-063-044-00094-001	104020 ALMENDROS-GUARA	S	432	15,80	4,39	4,39	4,39		4,39			4,39	4,39
1700000005630335	04-063-049-00262-003	104020 ALMENDROS-GUARA	S	432	6,80	2,24	2,24	2,24		2,24			2,24	2,24
1700000005630336	04-063-049-00264-001	104024 ALMENDROS-MARCONA	S	432	11,40	3,36	3,36	3,36		3,36			3,36	3,36
1700000005630337	04-063-049-00315-001	104012 ALMENDROS-FELISIA	S	432	5,80	1,57	1,57	1,57		1,57			1,57	1,57
1700000005630338	04-063-049-00252-001	104020 ALMENDROS-GUARA	S	432	6,60	1,95	1,95	1,95		1,95			1,95	1,95
1700000005630339	04-063-049-00266-006	104020 ALMENDROS-GUARA	S	432	4,00	0,02	0,02	0,02		0,02			0,02	0,02
1700000005630340	04-063-049-00267-001	104057 ALMENDROS-AVIJOR	S	432	11,10	2,45	2,45	2,45		2,45			2,45	2,45
1700000005630341	04-063-049-00268-002	104020 ALMENDROS-GUARA	S	432	7,00	2,53	2,53	2,53		2,53			2,53	2,53
1700000005630342	04-063-049-00279-002	104008 ALMENDROS-CONSTANTI	S	432	10,50	1,41	1,41	1,41		1,41			1,41	1,41
1700000005630344	04-063-049-00279-001	104057 ALMENDROS-AVIJOR	S	432	13,20	0,31	0,31	0,31		0,31			0,31	0,31

(1) Superficie declarada admisible ajustada con la superficie comprometida.  
(2) Factor de penalización valorando el alcance para el tipo de compromiso.

Puede verificar la integridad de una copia de este documento mediante la lectura del código QR adjunto o mediante el acceso a la dirección <https://ws050.juntadeandalucia.es/verificarFirma> indicando el código de VERIFICACIÓN

FIRMADO POR	JUAN JOSE SOLER GARCIA	FECHA	03/07/2024	
	ROCIO GUIJARRO MILLAN			
VERIFICACIÓN	Pk2jmGCJWUB3686MPKY7GEXJCD3GC4	PÁGINA	1156/2334	





**APELLIDOS Y NOMBRE / RAZÓN SOCIAL** **NIF** **EXPEDIENTE** **ANUALIDAD DE PAGO**  
 LOPEZ VILLEGAS VICTOR JOAQUIN \*\*\*\*0400\* 1260824 1ª

**IMPORTE POR ANUALIDAD**

	2023	2024	2025	2026	2027
IMPORTE MÁXIMO SUBVENCIONABLE	131,56 €	131,56 €	131,56 €	131,56 €	131,56 €
IMPORTE MEDIO DE TRANSFERENCIA (€/ha)	253,00 €	253,00 €	253,00 €	253,00 €	253,00 €

**RESUMEN DE UNIDADES**

Cód	GRUPO DE PAGO	Sup. Dec. Admisible (ha)	Sup. Comprometida (ha)	Sup. ajustada compromiso (I) (ha)	% sobredec.	Sup. Propuesta (ha)	Importe Declarado	Importe Topado	Importe Propuesto	Importe tras sobredec.
430	HORTÍCOLAS	0,53		0,52	0,00	0,52	131,56	131,56	131,56	131,56
<b>TOTAL</b>		0,53	0,52	0,52		0,52	131,56	131,56	131,56	131,56

**APLICACIÓN DE REDUCCIONES Y PENALIZACIONES**

GRUPO DE PAGO	Importe Calculado	Importe prereduc.	Importe subvencionabilidad y compromisos	Presentación tardía	Omisión declaración	Condicionalidad	IMPORTE (Euros) PROPUESTO
HORTÍCOLAS	131,56	131,56	0,00	0,00	0,00	0,00	131,56
<b>TOTAL</b>	131,56	131,56					131,56

**RESUMEN DE PAGOS**

	IMPORTE ( Euros )			
	PROPUESTO	FEADER (Eje 2)	MAPA	CAPADR
PROPUESTO	131,56	111,83	12,91	6,82

**RECINTOS PROPUESTOS**

REF.	REFERENCIA SIGPAC	CULTIVO	DESCRIPCIÓN CULTIVO	S/R	G.PAGO	PEND. MEDIA (%)	SUP. DEC. ADMISIBLE (ha)	SUP. COMPROM. (ha)	SUP. AJUSTADA COMPROM. (I) (ha)	SUP. CONV. SIGPAC (ha)	SUP. CERTIE (ha)	SUP. CAMPO (ha)	SUP. CAMPO DETER. CULT. DECLARADO (ha)	SUP. DEC. REDUCIDA (ha)	SUP. PROPUESTA (ha)
5262691	04-066-032-00092-002	197000	TOMATE-SIN VARIEDAD	R	430	2,80	0,27	0,26	0,26		0,26			0,26	0,26
6842031	04-066-032-00091-002	197000	TOMATE-SIN VARIEDAD	R	430	2,80	0,26	0,26	0,26		0,26			0,26	0,26

**INCIDENCIAS****INCIDENCIA DESCRIPCIÓN**

- 218 La superficie total declarada sobre un mismo recinto en el conjunto de los expedientes, no puede superar la superficie total que el SIGPAC establece para ese recinto.  
 Ref:6842021 Recinto:04-066-032-00064-00002 Cultivo:197000 TOMATE-SIN VARIEDAD Regadío Suma de superficies declaradas para este recinto por todos los solicitantes (Áreas):150 Superficie SIGPAC medida para este recinto (Áreas):75 Exceso de superficie declarada (Hectáreas):0,75 Suma de superficies declaradas para este recinto por el solicitante (Áreas):75
- 3790 Recinto declarado inactivo  
 Ref:6842060 Recinto:04-066-032-00090-00003 Cultivo: -
- 4272 Verifica que las líneas de declaración de las Solicitudes Únicas no tienen solapes con la capa de Retroactividad Gráfica (ambas de la misma campaña) a nivel de expediente/línea de declaración gráfica de la solicitud.  
 Ref:6842060 Recinto:04-066-032-00090-00003 Cultivo: - Agregado de la referencia del recinto.:0 Zona de la referencia del recinto.:0 Superficie solapada.:0,03 Id. Incid.:95947126
- 100424 Solicita recinto que no está comprometido para la operación.  
 Ref:6842021 Recinto:04-066-032-00064-00002 Cultivo:197000 TOMATE-SIN VARIEDAD Regadío  
 Ref:6842060 Recinto:04-066-032-00090-00003 Cultivo:197000 TOMATE-SIN VARIEDAD Regadío

(1) Superficie declarada admisible ajustada con la superficie comprometida.  
 (2) Factor de penalización valorando el alcance para el tipo de compromiso.

Puede verificar la integridad de una copia de este documento mediante la lectura del código QR adjunto o mediante el acceso a la dirección <https://ws050.juntadeandalucia.es/verificarFirma> indicando el código de VERIFICACIÓN

FIRMADO POR	JUAN JOSE SOLER GARCIA	FECHA	03/07/2024	
	ROCIO GUIJARRO MILLAN			
VERIFICACIÓN	Pk2jmGCJWUB3686MPKY7GEXJCD3GC4	PÁGINA	1157/2334	



<b>APELLIDOS Y NOMBRE / RAZÓN SOCIAL</b>		<b>NIF</b>	<b>EXPEDIENTE</b>	<b>ANUALIDAD DE PAGO</b>		
LOS CAMPILICOS,S.L.		****5391*	1180466	1ª		
<b>IMPORTE POR ANUALIDAD</b>						
		<b>2023</b>	<b>2024</b>	<b>2025</b>	<b>2026</b>	<b>2027</b>
<b>IMPORTE MÁXIMO SUBVENCIONABLE</b>		7.680,84 €	7.680,84 €	7.680,84 €	7.680,84 €	7.680,84 €
<b>IMPORTE MEDIO DE TRANSFERENCIA (€/ha)</b>		216,24 €	216,24 €	216,24 €	216,24 €	216,24 €

**RESUMEN DE UNIDADES**

Cód	GRUPO DE PAGO	Sup. Dec. Admisible (ha)	Sup. Comprometida (ha)	Sup. ajustada compromiso (1) (ha)	% sobredec.	Sup. Propuesta (ha)	Importe Declarado	Importe Topado	Importe Propuesto	Importe tras sobredec.
432	FRUTALES SECANO	35,52		35,52	0,00	35,52	7.680,84	7.680,84	7.680,84	7.680,84
<b>TOTAL</b>		35,52	35,52	35,52		35,52	7.680,84	7.680,84	7.680,84	7.680,84

**APLICACIÓN DE REDUCCIONES Y PENALIZACIONES**

GRUPO DE PAGO	Importe Calculado	Importe prerreduc.	Criterios de subvencionabilidad y compromisos	Presentación tardía	Omisión declaración	Condicionalidad	IMPORTE (Euros) PROPUESTO
FRUTALES SECANO	7.680,84	7.680,84	0,00	0,00	0,00	0,00	7.680,84
<b>TOTAL</b>	7.680,84	7.680,84					7.680,84

**RESUMEN DE PAGOS**

PROPUESTO	IMPORTE (Euros)			
	PROPUESTO	FEADER (Eje 2)	MAPA	CAPADR
	7.680,84	6.528,71	753,49	398,64

**RECINTOS PROPUESTOS**

REF.	REFERENCIA SIGPAC	CULTIVO DESCRIPCIÓN CULTIVO	S/R	G.PAGO	PEND. MEDIA (€2)	SUP. DEC. ADMISIBLE (ha)	SUP. COMPROM. (ha)	SUP. AJUSTADA COMPROM. (1) (ha)	SUP. CONV. SIGPAC (ha)	SUP. CERTIE (ha)	SUP. CAMPO (ha)	SUP. CAMPO DETER. CULT. DECLARADO (ha)	SUP. DEC. REDUCIDA (ha)	SUP. PROPUESTA (ha)
508871	04-037-029-00044-001	104057 ALMENDROS-AVIJOR	S	432	11,90	3,85	3,85	3,85		3,85			3,85	3,85
1700000004762074	04-070-027-00074-006	104057 ALMENDROS-AVIJOR	S	432	11,20	2,08	2,08	2,08		2,08			2,08	2,08
1700000004762077	04-070-016-00007-003	104024 ALMENDROS-MARCONA	S	432	1,70	0,51	0,51	0,51		0,51			0,51	0,51
1700000004762078	04-070-027-00074-004	104057 ALMENDROS-AVIJOR	S	432	7,40	2,96	2,96	2,96		2,96			2,96	2,96
1700000004762079	04-070-027-00074-007	104057 ALMENDROS-AVIJOR	S	432	8,00	1,50	1,50	1,50		1,50			1,50	1,50
1700000004762080	04-070-016-00045-001	104022 ALMENDROS-LARGUETA	S	432	2,00	0,55	0,55	0,55		0,55			0,55	0,55
1700000004762081	04-070-016-00007-005	104024 ALMENDROS-MARCONA	S	432	1,80	1,02	1,02	1,02		1,02			1,02	1,02
1700000004762082	04-076-022-00030-001	104007 ALMENDROS-COMUNA	S	432	15,40	0,33	0,33	0,33		0,33			0,33	0,33
1700000004762083	04-076-022-00029-002	104007 ALMENDROS-COMUNA	S	432	16,20	0,04	0,04	0,04		0,04			0,04	0,04
1700000004762084	04-076-021-00030-001	104057 ALMENDROS-AVIJOR	S	432	15,10	0,11	0,11	0,11		0,11			0,11	0,11
1700000004762085	04-076-021-00029-004	104022 ALMENDROS-LARGUETA	S	432	25,80	1,14	1,14	1,14		1,14			1,14	1,14
1700000004762086	04-076-021-00029-005	104007 ALMENDROS-COMUNA	S	432	14,30	0,16	0,16	0,16		0,16			0,16	0,16
1700000004762087	04-070-027-00074-002	104057 ALMENDROS-AVIJOR	S	432	6,30	3,43	3,43	3,43		3,43			3,43	3,43
1700000004762088	04-076-017-00001-001	104022 ALMENDROS-LARGUETA	S	432	24,10	0,26	0,26	0,26		0,26			0,26	0,26
1700000004762089	04-076-017-00082-001	104022 ALMENDROS-LARGUETA	S	432	35,60	0,40	0,40	0,40		0,40			0,40	0,40
1700000004762090	04-076-017-00083-005	104022 ALMENDROS-LARGUETA	S	432	26,50	3,01	3,01	3,01		3,01			3,01	3,01
1700000004762091	04-076-017-00085-001	104022 ALMENDROS-LARGUETA	S	432	35,80	0,67	0,67	0,67		0,67			0,67	0,67
1700000004762092	04-076-017-00086-002	104022 ALMENDROS-LARGUETA	S	432	26,90	0,96	0,96	0,96		0,96			0,96	0,96
1700000004762093	04-076-017-00090-001	104022 ALMENDROS-LARGUETA	S	432	26,00	1,25	1,25	1,25		1,25			1,25	1,25
1700000004762094	04-076-017-00139-001	104022 ALMENDROS-LARGUETA	S	432	22,20	0,42	0,42	0,42		0,42			0,42	0,42
1700000004762096	04-076-017-00081-002	104007 ALMENDROS-COMUNA	S	432	20,30	0,19	0,19	0,19		0,19			0,19	0,19
1700000004762097	04-076-021-00029-003	104007 ALMENDROS-COMUNA	S	432	17,10	0,40	0,40	0,40		0,40			0,40	0,40
1700000004762098	04-076-021-00033-003	104007 ALMENDROS-COMUNA	S	432	11,60	0,14	0,14	0,14		0,14			0,14	0,14
1700000004762099	04-076-022-00028-003	104022 ALMENDROS-LARGUETA	S	432	24,10	0,57	0,57	0,57		0,57			0,57	0,57
1700000004762100	04-076-021-09003-002	104057 ALMENDROS-AVIJOR	S	432	20,70	0,06	0,06	0,06		0,06			0,06	0,06
1700000004762101	04-076-022-00023-003	104007 ALMENDROS-COMUNA	S	432	20,40	0,54	0,54	0,54		0,54			0,54	0,54
1700000004762102	04-076-022-00024-001	104022 ALMENDROS-LARGUETA	S	432	24,90	0,94	0,94	0,94		0,94			0,94	0,94
1700000004762103	04-076-017-00079-002	104022 ALMENDROS-LARGUETA	S	432	26,20	0,15	0,15	0,15		0,15			0,15	0,15
1700000004762104	04-076-017-00080-003	104007 ALMENDROS-COMUNA	S	432	30,30	0,43	0,43	0,43		0,43			0,43	0,43
1700000004762105	04-076-017-00084-002	104007 ALMENDROS-COMUNA	S	432	41,90	0,07	0,07	0,07		0,07			0,07	0,07
1700000005182834	04-037-025-00014-001	104057 ALMENDROS-AVIJOR	S	432	11,40	5,30	5,30	5,30		5,30			5,30	5,30
1700000005182849	04-070-001-00010-001	104057 ALMENDROS-AVIJOR	S	432	14,70	2,08	2,08	2,08		2,08			2,08	2,08

(1) Superficie declarada admisible ajustada con la superficie comprometida.  
 (2) Factor de penalización valorando el alcance para el tipo de compromiso.

Puede verificar la integridad de una copia de este documento mediante la lectura del código QR adjunto o mediante el acceso a la dirección <https://ws050.juntadeandalucia.es/verificarFirma> indicando el código de VERIFICACIÓN

FIRMADO POR	JUAN JOSE SOLER GARCIA	FECHA	03/07/2024	
	ROCIO GUIJARRO MILLAN			
VERIFICACIÓN	Pk2jmGCJWUB3686MPKY7GEXJCD3GC4	PÁGINA	1158/2334	

**APELLIDOS Y NOMBRE / RAZÓN SOCIAL**

LOZANO ALONSO FRANCISCO

**NIF**

\*\*\*\*1056\*

**EXPEDIENTE**

1254960

**ANUALIDAD DE PAGO**

1ª

**IMPORTE POR ANUALIDAD**

	2023	2024	2025	2026	2027
IMPORTE MÁXIMO SUBVENCIONABLE	7.274,31 €	7.274,31 €	7.274,31 €	7.274,31 €	7.274,31 €
IMPORTE MEDIO DE TRANSFERENCIA (€/ha)	216,24 €	216,24 €	216,24 €	216,24 €	216,24 €

**RESUMEN DE UNIDADES**

Cód	GRUPO DE PAGO	Sup. Dec. Admisible (ha)	Sup. Comprometida (ha)	Sup. ajustada compromiso (I) (ha)	% sobredec.	Sup. Propuesta (ha)	Importe Declarado	Importe Topado	Importe Propuesto	Importe tras sobredec.
432	FRUTALES SECANO	33,81		33,64	0,00	33,64	7.274,31	7.274,31	7.274,31	7.274,31
<b>TOTAL</b>		33,81	33,64	33,64		33,64	7.274,31	7.274,31	7.274,31	7.274,31

**APLICACIÓN DE REDUCCIONES Y PENALIZACIONES**

GRUPO DE PAGO	Importe Calculado	Importe prerreduc.	Criterios de subvencionabilidad y compromisos	Presentación tardía	Omisión declaración	Condicionalidad	IMPORTE (Euros) PROPUESTO
FRUTALES SECANO	7.274,31	7.274,31	0,00	0,00	0,00	0,00	7.274,31
<b>TOTAL</b>	7.274,31	7.274,31					7.274,31

**RESUMEN DE PAGOS**

	IMPORTE (Euros)			
	PROPUESTO	FEADER (Eje 2)	MAPA	CAPADR
PROPUESTO	7.274,31	6.183,16	713,61	377,54

**RECINTOS PROPUESTOS**

REF.	REFERENCIA SIGPAC	CULTIVO DESCRIPCIÓN CULTIVO	S/R G.PAGO	PEND. MEDIA (€)	SUP. DEC. ADMISIBLE (ha)	SUP. COMPROM. (ha)	SUP. AJUSTADA COMPROM. (I) (ha)	SUP. CONV. SIGPAC (ha)	SUP. CERTIE (ha)	SUP. CAMPO (ha)	SUP. CAMPO DETER. CULT. DECLARADO (ha)	SUP. DEC. REDUCIDA (ha)	SUP. PROPUESTA (ha)
-1514239	04-006-002-00176-003	104024 ALMENDROS-MARCONA	S 432	24,80	6,17	6,17	6,17		6,17			6,17	6,17
-773393	04-089-022-00221-005	104024 ALMENDROS-MARCONA	S 432	18,50	1,73	1,73	1,73		1,75			1,73	1,73
1700000004977192	04-006-002-00084-001	104007 ALMENDROS-COMUNA	S 432	16,50	5,63	5,63	5,63		5,63			5,63	5,63
1700000004977193	04-006-002-00084-002	104007 ALMENDROS-COMUNA	S 432	16,70	1,93	1,93	1,93		1,93			1,93	1,93
1700000004977194	04-006-002-00177-001	104024 ALMENDROS-MARCONA	S 432	17,30	6,41	6,41	6,41		6,41			6,41	6,41
1700000007258085	04-089-022-00227-007	125000 FRUTOS DE CÁSCARA-SIN VARIEDAD	S 432	25,10	1,19	1,19	1,19		1,19			1,19	1,19
1700000007258103	04-089-022-00220-001	104024 ALMENDROS-MARCONA	S 432	20,70	1,99	1,99	1,99		1,99			1,99	1,99
1700000007258106	04-089-022-00226-002	104007 ALMENDROS-COMUNA	S 432	16,20	1,36	1,36	1,36		1,36			1,36	1,36
1700000007258117	04-089-015-00012-002	104024 ALMENDROS-MARCONA	S 432	23,80	7,40	7,23	7,23		7,23			7,23	7,23

**INCIDENCIAS****INCIDENCIA DESCRIPCIÓN**

- 100422 Recinto declarado por error para una operación de la 6503, que se ha corregido de oficio desmarcando la operación incorrecta, de acuerdo con la fecha de inscripción del recinto en la producción ecológica.  
 Ref:1700000004977192 Recinto:04-006-002-00084-00001 Cultivo:104007 ALMENDROS-COMUNA Secano  
 Ref:1700000004977193 Recinto:04-006-002-00084-00002 Cultivo:104007 ALMENDROS-COMUNA Secano  
 Ref:1700000004977194 Recinto:04-006-002-00177-00001 Cultivo:104024 ALMENDROS-MARCONA Secano  
 Ref:1700000007258117 Recinto:04-089-015-00012-00002 Cultivo:104024 ALMENDROS-MARCONA Secano  
 Ref:1700000007258103 Recinto:04-089-022-00220-00001 Cultivo:104024 ALMENDROS-MARCONA Secano  
 Ref:-773393 Recinto:04-089-022-00221-00005 Cultivo:104024 ALMENDROS-MARCONA Secano  
 Ref:1700000007258106 Recinto:04-089-022-00226-00002 Cultivo:104007 ALMENDROS-COMUNA Secano  
 Ref:1700000007258085 Recinto:04-089-022-00227-00007 Cultivo:125000 FRUTOS DE CÁSCARA-SIN VARIEDAD Secano

(1) Superficie declarada admisible ajustada con la superficie comprometida.  
 (2) Factor de penalización valorando el alcance para el tipo de compromiso.

Puede verificar la integridad de una copia de este documento mediante la lectura del código QR adjunto o mediante el acceso a la dirección <https://ws050.juntadeandalucia.es/verificarFirma> indicando el código de VERIFICACIÓN

FIRMADO POR	JUAN JOSE SOLER GARCIA	FECHA	03/07/2024	
	ROCIO GUIJARRO MILLAN			
VERIFICACIÓN	Pk2jmGCJWUB3686MPKY7GEXJCD3GC4	PÁGINA	1159/2334	



**APELLIDOS Y NOMBRE / RAZÓN SOCIAL**

**NIF** \*\*\*\*\*2200\*      **EXPEDIENTE** 1213723      **ANUALIDAD DE PAGO** 1ª

LOZANO MARTINEZ JUAN

**IMPORTE POR ANUALIDAD**

	2023	2024	2025	2026	2027
IMPORTE MÁXIMO SUBVENCIONABLE	8.649,60 €	8.649,60 €	8.649,60 €	8.649,60 €	8.649,60 €
IMPORTE MEDIO DE TRANSFERENCIA (€/ha)	216,24 €	216,24 €	216,24 €	216,24 €	216,24 €

**RESUMEN DE UNIDADES**

Cód	GRUPO DE PAGO	Sup. Dec. Admisible (ha)	Sup. Comprometida (ha)	Sup. ajustada compromiso (1) (ha)	% sobredec.	Sup. Propuesta (ha)	Importe Declarado	Importe Topado	Importe Propuesto	Importe tras sobredec.
432	FRUTALES SECANO	53,77		40,00	0,00	40,00	8.649,60	8.649,60	8.649,60	8.649,60
<b>TOTAL</b>		53,77	40,00	40,00		40,00	8.649,60	8.649,60	8.649,60	8.649,60

**APLICACIÓN DE REDUCCIONES Y PENALIZACIONES**

GRUPO DE PAGO	Importe Calculado	Importe prerreduc.	Criterios de subvencionabilidad y compromisos	Presentación tardía	Omisión declaración	Condicionalidad	IMPORTE (Euros) PROPUESTO
FRUTALES SECANO	8.649,60	8.649,60	0,00	0,00	0,00	0,00	8.649,60
<b>TOTAL</b>	8.649,60	8.649,60					8.649,60

**RESUMEN DE PAGOS**

	IMPORTE ( Euros )			
	PROPUESTO	FEADER (Eje 2)	MAPA	CAPADR
PROPUESTO	8.649,60	7.352,16	848,53	448,91

**RECINTOS PROPUESTOS**

REF.	REFERENCIA SIGPAC	CULTIVO	DESCRIPCIÓN CULTIVO	S/R	G.PAGO	PEND. MEDIA (€)	SUP. DEC. ADMISIBLE (ha)	SUP. COMPROM. (ha)	SUP. AJUSTADA COMPROM. (1) (ha)	SUP. SIGPAC (ha)	SUP. CERTIE (ha)	SUP. CAMPO (ha)	SUP. CAMPO DETER. CULT. DECLARADO (ha)	SUP. DEC. REDUCIDA (ha)	SUP. PROPUESTA (ha)
-718612	04-006-004-00219-001	104007	ALMENDROS-COMUNA	S	432	31,80	0,87	0,87	0,87		0,87			0,87	0,87
-718607	04-006-002-00010-009	104007	ALMENDROS-COMUNA	S	432	32,10	1,84	1,84	1,84		1,84			1,84	1,84
1700000005978620	04-006-001-00091-003	104007	ALMENDROS-COMUNA	S	432	21,00	1,29	1,29	1,29		1,29			1,29	1,29
1700000005978621	04-006-004-00170-003	104007	ALMENDROS-COMUNA	S	432	30,40	3,10	3,10	3,10		3,10			3,10	3,10
1700000005978622	04-006-005-00304-001	104007	ALMENDROS-COMUNA	S	432	37,50	0,90	0,90	0,90		0,90			0,90	0,90
1700000005978623	04-006-005-00302-001	104007	ALMENDROS-COMUNA	S	432	33,10	0,81	0,81	0,81		0,81			0,81	0,81
1700000005978624	04-099-028-00099-001	104024	ALMENDROS-MARCONA	S	432	12,00	5,84	5,84	5,84		5,84			5,84	5,84
1700000005978625	04-099-028-00101-001	104024	ALMENDROS-MARCONA	S	432	8,10	0,36	0,36	0,36		0,36			0,36	0,36
1700000005978626	04-099-028-00102-001	104024	ALMENDROS-MARCONA	S	432	13,30	0,75	0,75	0,75		0,75			0,75	0,75
1700000005978627	04-099-028-00068-001	104024	ALMENDROS-MARCONA	S	432	12,00	1,02	1,02	1,02		1,02			1,02	1,02
1700000005978628	04-099-028-00098-001	104024	ALMENDROS-MARCONA	S	432	17,80	3,04	3,04	3,04		3,04			3,04	3,04
1700000005978629	04-006-005-00310-001	104007	ALMENDROS-COMUNA	S	432	33,10	1,63	1,63	1,63		1,63			1,63	1,63
1700000005978630	04-099-028-00071-001	104024	ALMENDROS-MARCONA	S	432	24,90	2,25	2,25	2,25		2,25			2,25	2,25
1700000005978633	04-006-002-00010-005	104007	ALMENDROS-COMUNA	S	432	10,50	0,12	0,12	0,12		0,12			0,12	0,12
1700000005978635	04-006-002-00014-004	104007	ALMENDROS-COMUNA	S	432	16,50	1,12	1,12	1,12		1,12			1,12	1,12
1700000005978636	04-006-003-00104-003	104007	ALMENDROS-COMUNA	S	432	36,10	1,49	1,49	1,49		1,49			1,49	1,49
1700000005978637	04-006-003-00071-001	104007	ALMENDROS-COMUNA	S	432	28,10	2,04	2,04	2,04		2,04			2,04	2,04
1700000005978639	04-006-004-00044-001	104007	ALMENDROS-COMUNA	S	432	28,00	0,50	0,50	0,50		0,50			0,50	0,50
1700000005978640	04-006-004-00162-003	104007	ALMENDROS-COMUNA	S	432	32,50	2,96	2,96	2,96		2,96			2,96	2,96
1700000005978641	04-006-004-00146-002	104007	ALMENDROS-COMUNA	S	432	31,70	0,27	0,27	0,27		0,27			0,27	0,27
1700000005978644	04-006-002-00014-005	104007	ALMENDROS-COMUNA	S	432	24,10	7,35	7,35	7,35		7,35			7,35	7,35
1700000005978645	04-006-004-00170-002	104007	ALMENDROS-COMUNA	S	432	45,50	0,18	0,18	0,18		0,18			0,18	0,18
1700000005978646	04-006-004-00043-002	104007	ALMENDROS-COMUNA	S	432	32,50	0,35	0,35	0,35		0,35			0,35	0,35
1700000005978647	04-006-001-00100-004	104007	ALMENDROS-COMUNA	S	432	29,90	9,04	9,04	9,04		9,04			9,04	9,04
1700000005978648	04-006-001-00100-011	104007	ALMENDROS-COMUNA	S	432	39,70	4,65	4,65	4,65		4,65			4,65	4,65

(1) Superficie declarada admisible ajustada con la superficie comprometida.  
 (2) Factor de penalización valorando el alcance para el tipo de compromiso.

Puede verificar la integridad de una copia de este documento mediante la lectura del código QR adjunto o mediante el acceso a la dirección <https://ws050.juntadeandalucia.es/verificarFirma> indicando el código de VERIFICACIÓN

FIRMADO POR	JUAN JOSE SOLER GARCIA	FECHA	03/07/2024
	ROCIO GUIJARRO MILLAN		
VERIFICACIÓN	Pk2jmGCJWUB3686MPKY7GEXJCD3GC4	PÁGINA	1160/2334





**APELLIDOS Y NOMBRE / RAZÓN SOCIAL**

LOZANO MARTINEZ MANUEL

**NIF**

\*\*\*\*6452\*

**EXPEDIENTE**

1070742

**ANUALIDAD DE PAGO**

1ª

**IMPORTE POR ANUALIDAD**

	2023	2024	2025	2026	2027
IMPORTE MÁXIMO SUBVENCIONABLE	8.649,60 €	8.649,60 €	8.649,60 €	8.649,60 €	8.649,60 €
IMPORTE MEDIO DE TRANSFERENCIA (€/ha)	216,24 €	216,24 €	216,24 €	216,24 €	216,24 €

**RESUMEN DE UNIDADES**

Cód	GRUPO DE PAGO	Sup. Dec. Admisible (ha)	Sup. Comprometida (ha)	Sup. ajustada compromiso (1) (ha)	% sobredec.	Sup. Propuesta (ha)	Importe Declarado	Importe Topado	Importe Propuesto	Importe tras sobredec.
432	FRUTALES SECANO	45,94		40,00	0,00	40,00	8.649,60	8.649,60	8.649,60	8.649,60
<b>TOTAL</b>		45,94	40,00	40,00		40,00	8.649,60	8.649,60	8.649,60	8.649,60

**APLICACIÓN DE REDUCCIONES Y PENALIZACIONES**

GRUPO DE PAGO	Importe Calculado	Importe prereduc.	Criterios de subvencionabilidad y compromisos	Presentación tardía	Omisión declaración	Condicionality	IMPORTE (Euros) PROPUESTO
FRUTALES SECANO	8.649,60	8.649,60	0,00	0,00	1,00	0,00	8.563,10
<b>TOTAL</b>	8.649,60	8.649,60					8.563,10

**RESUMEN DE PAGOS**

	IMPORTE ( Euros )			
	PROPUESTO	FEADER (Eje 2)	MAPA	CAPADR
PROPUESTO	8.563,10	7.278,64	840,04	444,42

(1) Superficie declarada admisible ajustada con la superficie comprometida.  
(2) Factor de penalización valorando el alcance para el tipo de compromiso.

Puede verificar la integridad de una copia de este documento mediante la lectura del código QR adjunto o mediante el acceso a la dirección <https://ws050.juntadeandalucia.es/verificarFirma> indicando el código de VERIFICACIÓN

FIRMADO POR	JUAN JOSE SOLER GARCIA	FECHA	03/07/2024	
	ROCIO GUIJARRO MILLAN			
VERIFICACIÓN	Pk2jmGCJWUB3686MPKY7GEXJCD3GC4	PÁGINA	1161/2334	



**RECINTOS PROPUESTOS**

REF.	REFERENCIA SIGPAC	CULTIVO DESCRIPCIÓN CULTIVO	S/R	G.PAGO	PEND. MEDIA (%)	SUP. DEC. ADMISIBLE (ha)	SUP. COMPROM. (ha)	SUP. AJUSTADA COMPR.(1) (ha)	SUP. CONV. SIGPAC (ha)	SUP. CERTIF. (ha)	SUP. CAMPO (ha)	SUP. CAMPO DECLARADO (ha)	SUP. DEC. REDUCIDA (ha)	SUP. PROPUESTA (ha)
-706974	04-099-029-00306-030	104020 ALMENDROS-GUARA	S	432	21,00	0,10	0,10	0,10		0,10			0,10	0,10
-706973	04-099-028-00093-001	104024 ALMENDROS-MARCONA	S	432	9,70	0,01	0,01	0,01		0,01			0,01	0,01
-706972	04-006-011-00078-001	104024 ALMENDROS-MARCONA	S	432	29,40	0,11	0,11	0,11		0,11			0,11	0,11
-706968	04-006-004-00512-001	104024 ALMENDROS-MARCONA	S	432	39,50	1,76	1,76	1,76		1,76			1,76	1,76
-706966	04-006-004-00288-003	104024 ALMENDROS-MARCONA	S	432	38,50	0,09	0,09	0,09		0,09			0,09	0,09
-706962	04-006-004-00027-008	104024 ALMENDROS-MARCONA	S	432	29,60	0,51	0,51	0,51		0,51			0,51	0,51
4587856	04-006-002-00186-001	104057 ALMENDROS-AVIJOR	S	432	12,90	1,30	1,30	1,30		1,30			1,30	1,30
6829183	04-006-011-00009-004	104007 ALMENDROS-COMUNA	S	432	26,00	1,89	1,89	1,89		1,89			1,89	1,89
6919873	04-006-011-00009-003	104007 ALMENDROS-COMUNA	S	432	15,60	0,17	0,17	0,17		0,17			0,17	0,17
1700000006004087	04-099-029-00306-022	104020 ALMENDROS-GUARA	S	432	23,30	0,10	0,10	0,10		0,10			0,10	0,10
1700000006004090	04-099-029-00306-002	104020 ALMENDROS-GUARA	S	432	13,80	0,04	0,04	0,04		0,04			0,04	0,04
1700000006004091	04-099-029-00306-003	104020 ALMENDROS-GUARA	S	432	11,20	0,27	0,27	0,27		0,27			0,27	0,27
1700000006004092	04-099-029-00306-016	104020 ALMENDROS-GUARA	S	432	21,70	0,13	0,13	0,13		0,13			0,13	0,13
1700000006004102	04-099-029-00280-002	104020 ALMENDROS-GUARA	S	432	27,50	0,55	0,55	0,55		0,55			0,55	0,55
1700000006004103	04-099-029-00306-001	104020 ALMENDROS-GUARA	S	432	22,60	1,04	1,04	1,04		1,04			1,04	1,04
1700000006004108	04-006-011-00079-001	104024 ALMENDROS-MARCONA	S	432	26,40	1,77	1,77	1,77		1,77			1,77	1,77
1700000006004110	04-006-001-00112-005	104024 ALMENDROS-MARCONA	S	432	19,80	0,41	0,41	0,41		0,41			0,41	0,41
1700000006004116	04-099-029-00306-019	104024 ALMENDROS-MARCONA	S	432	21,30	0,42	0,42	0,42		0,42			0,42	0,42
1700000006004117	04-099-029-00306-021	104024 ALMENDROS-MARCONA	S	432	13,80	0,16	0,16	0,16		0,16			0,16	0,16
1700000006004118	04-099-029-00306-024	104024 ALMENDROS-MARCONA	S	432	22,00	0,10	0,10	0,10		0,10			0,10	0,10
1700000006004120	04-006-001-00101-002	104024 ALMENDROS-MARCONA	S	432	43,40	1,13	1,13	1,13		1,13			1,13	1,13
1700000006004121	04-006-001-00101-003	104024 ALMENDROS-MARCONA	S	432	39,10	0,77	0,77	0,77		0,77			0,77	0,77
1700000006004122	04-099-028-00105-001	104024 ALMENDROS-MARCONA	S	432	4,70	0,03	0,03	0,03		0,03			0,03	0,03
1700000006004124	04-099-029-00306-014	104024 ALMENDROS-MARCONA	S	432	13,40	2,91	2,91	2,91		2,91			2,91	2,91
1700000006004125	04-006-001-00221-003	104024 ALMENDROS-MARCONA	S	432	30,40	5,95	5,95	5,95		5,95			5,95	5,95
1700000006004126	04-006-001-00223-001	104024 ALMENDROS-MARCONA	S	432	30,60	1,05	1,05	1,05		1,05			1,05	1,05
1700000006004127	04-006-004-00019-001	104024 ALMENDROS-MARCONA	S	432	19,30	0,28	0,28	0,28		0,28			0,28	0,28
1700000006004128	04-006-004-00001-004	104024 ALMENDROS-MARCONA	S	432	13,40	0,31	0,31	0,31		0,31			0,31	0,31
1700000006004129	04-099-028-00096-003	104024 ALMENDROS-MARCONA	S	432	11,00	1,63	1,63	1,63		1,63			1,63	1,63
1700000006004130	04-099-028-00097-001	104024 ALMENDROS-MARCONA	S	432	12,10	0,63	0,63	0,63		0,63			0,63	0,63
1700000006004131	04-099-028-00104-001	104024 ALMENDROS-MARCONA	S	432	8,80	0,79	0,79	0,79		0,79			0,79	0,79
1700000006004132	04-099-028-00106-001	104024 ALMENDROS-MARCONA	S	432	10,90	0,34	0,34	0,34		0,34			0,34	0,34
1700000006004133	04-099-028-00067-001	104024 ALMENDROS-MARCONA	S	432	10,50	6,31	6,31	6,31		6,31			6,31	6,31
1700000006004134	04-006-001-00230-001	104024 ALMENDROS-MARCONA	S	432	27,80	0,95	0,88	0,88		0,95			0,88	0,88
1700000006004135	04-006-001-00267-001	104024 ALMENDROS-MARCONA	S	432	27,30	1,01	1,01	1,01		1,01			1,01	1,01
1700000006004136	04-006-001-00112-003	104024 ALMENDROS-MARCONA	S	432	25,00	0,86	0,86	0,86		0,86			0,86	0,86
1700000006004137	04-006-001-00277-001	104024 ALMENDROS-MARCONA	S	432	26,70	0,59	0,59	0,59		0,59			0,59	0,59
1700000006004138	04-006-010-00019-004	104024 ALMENDROS-MARCONA	S	432	18,90	5,02	5,02	5,02		5,02			5,02	5,02
1700000006004139	04-006-004-00223-001	104024 ALMENDROS-MARCONA	S	432	31,20	4,10	4,10	4,10		4,10			4,10	4,10
1700000006004140	04-006-004-00288-001	104024 ALMENDROS-MARCONA	S	432	32,70	0,31	0,28	0,28		0,31			0,28	0,28
1700000006004141	04-006-004-00322-002	104024 ALMENDROS-MARCONA	S	432	42,70	0,04	0,04	0,04		0,04			0,04	0,04

**INCIDENCIAS**

**INCIDENCIA DESCRIPCIÓN**

- 256 Solicitud con recintos no declarados en campaña actual con una reducción por omisión de superficie superior al 3%  
CÓDIGO PARA EL PORCENTAJE DE REDUCCIÓN POR OMISIÓN QUE CORRESPONDE A LA SOLICITUD:1
- 4272 Verifica que las líneas de declaración de las Solicitudes Únicas no tienen solapes con la capa de Retroactividad Gráfica (ambas de la misma campaña) a nivel de expediente/línea de declaración gráfica de la solicitud.  
Ref:1700000006004134 Recinto:04-006-001-00230-00001 Cultivo: - Agregado de la referencia del recinto.:0 Zona de la referencia del recinto.:0 Superficie solapada.:0,07 Id. Incid.:95939105  
Ref:1700000006004140 Recinto:04-006-004-00288-00001 Cultivo: - Agregado de la referencia del recinto.:0 Zona de la referencia del recinto.:0 Superficie solapada.:0,03 Id. Incid.:95939106
- 100421 Recinto declarado por error para una operación de la 6503, que se ha corregido de oficio marcando la operación correcta, de acuerdo con la fecha de inscripción del recinto en la producción ecológica.  
Ref:6829183 Recinto:04-006-011-00009-00004 Cultivo:104007 ALMENDROS-COMUNA Secano

(1) Superficie declarada admisible ajustada con la superficie comprometida.  
(2) Factor de penalización valorando el alcance para el tipo de compromiso.

Puede verificar la integridad de una copia de este documento mediante la lectura del código QR adjunto o mediante el acceso a la dirección <https://ws050.juntadeandalucia.es/verificarFirma> indicando el código de VERIFICACIÓN

FIRMADO POR	JUAN JOSE SOLER GARCIA	FECHA	03/07/2024	
	ROCIO GUIJARRO MILLAN			
VERIFICACIÓN	Pk2jmGCJWUB3686MPKY7GEXJCD3GC4	PÁGINA	1162/2334	



**APELLIDOS Y NOMBRE / RAZÓN SOCIAL**

LOZANO MIRON JUAN

**NIF**  
\*\*\*\*5812\*

**EXPEDIENTE**  
1031500

**ANUALIDAD DE PAGO**

1ª

**IMPORTE POR ANUALIDAD**

	2023	2024	2025	2026	2027
IMPORTE MÁXIMO SUBVENCIONABLE	7.610,63 €	7.610,63 €	7.610,63 €	7.610,63 €	7.610,63 €
IMPORTE MEDIO DE TRANSFERENCIA (€/ha)	219,71 €	219,71 €	219,71 €	219,71 €	219,71 €

**RESUMEN DE UNIDADES**

Cód	GRUPO DE PAGO	Sup. Dec. Admisible (ha)	Sup. Comprometida (ha)	Sup. ajustada compromiso (1) (ha)	% sobredec.	Sup. Propuesta (ha)	Importe Declarado	Importe Topado	Importe Propuesto	Importe tras sobredec.
432	FRUTALES SECANO	33,74		33,74	0,00	33,74	7.295,94	7.295,94	7.295,94	7.295,94
433	FRUTALES REGADÍO	0,90		0,90	0,00	0,90	314,69	314,69	314,69	314,69
<b>TOTAL</b>		34,64	34,64	34,64		34,64	7.610,63	7.610,63	7.610,63	7.610,63

**APLICACIÓN DE REDUCCIONES Y PENALIZACIONES**

GRUPO DE PAGO	Importe Calculado	Importe prereduc.	Criterios de subvencionabilidad y compromisos	Presentación tardía	Omisión declaración	Condicionalidad	IMPORTE (Euros)
							PROPUESTO
FRUTALES REGADÍO	314,69	314,69	0,00	0,00	3,00	0,00	305,25
FRUTALES SECANO	7.295,94	7.295,94	0,00	0,00	3,00	0,00	7.077,06
<b>TOTAL</b>	7.610,63	7.610,63					7.382,31

**RESUMEN DE PAGOS**

PROPUESTO	IMPORTE ( Euros )			
	PROPUESTO	FEADER (Eje 2)	MAPA	CAPADR
PROPUESTO	7.382,31	6.274,96	724,21	383,14

(1) Superficie declarada admisible ajustada con la superficie comprometida.  
(2) Factor de penalización valorando el alcance para el tipo de compromiso.

Puede verificar la integridad de una copia de este documento mediante la lectura del código QR adjunto o mediante el acceso a la dirección <https://ws050.juntadeandalucia.es/verificarFirma> indicando el código de VERIFICACIÓN

FIRMADO POR	JUAN JOSE SOLER GARCIA	FECHA	03/07/2024	
	ROCIO GUIJARRO MILLAN			
VERIFICACIÓN	Pk2jmGCJWUB3686MPKY7GEXJCD3GC4	PÁGINA	1163/2334	



RECINTOS PROPUESTOS

Table with columns: REF., REFERENCIA SIGPAC, CULTIVO, DESCRIPCIÓN CULTIVO, S/R, G.PAGO, PEND. MEDIA (%), SUP. DEC. ADMISIBLE (ha), SUP. COMPROM. (ha), SUP. AJUSTADA COMPR.(1) (ha), SUP. CONV. SIGPAC (ha), SUP. CERTIF. (ha), SUP. CAMPO (ha), SUP. CAMPO DETER.CULT. DECLARADO (ha), SUP. DEC. REDUCIDA (ha), SUP. PROPUESTA (ha)

INCIDENCIAS

INCIDENCIA DESCRIPCIÓN

- 256 Solicitud con recintos no declarados en campaña actual con una reducción por omisión de superficie superior al 3% CÓDIGO PARA EL PORCENTAJE DE REDUCCIÓN POR OMISIÓN QUE CORRESPONDE A LA SOLICITUD:3
100421 Recinto declarado por error para una operación de la 6503, que se ha corregido de oficio marcando la operación correcta, de acuerdo con la fecha de inscripción del recinto en la producción ecológica.

(1) Superficie declarada admisible ajustada con la superficie comprometida. (2) Factor de penalización valorando el alcance para el tipo de compromiso.

Puede verificar la integridad de una copia de este documento mediante la lectura del código QR adjunto o mediante el acceso a la dirección https://ws050.juntadeandalucia.es/verificarFirma indicando el código de VERIFICACIÓN

Table for verification with columns: FIRMADO POR (JUAN JOSE SOLER GARCIA, ROCIO GUIJARRO MILLAN), VERIFICACIÓN (Pk2jmGCJWUB3686MPKY7GEXJCD3GC4), FECHA (03/07/2024), PÁGINA (1164/2334)



Es copia auténtica de documento electrónico





**INCIDENCIAS**

**INCIDENCIA DESCRIPCIÓN**

Ref:170000005159181	Recinto:04-006-001-00064-00003	Cultivo:104007	ALMENDROS-COMUNA	Secano
Ref:170000005159179	Recinto:04-006-001-00065-00002	Cultivo:104007	ALMENDROS-COMUNA	Secano
Ref:170000005159180	Recinto:04-006-001-00065-00004	Cultivo:104007	ALMENDROS-COMUNA	Secano
Ref:170000005159177	Recinto:04-006-001-00065-00005	Cultivo:104007	ALMENDROS-COMUNA	Secano
Ref:170000005159186	Recinto:04-006-001-00073-00002	Cultivo:104007	ALMENDROS-COMUNA	Secano
Ref:170000005159173	Recinto:04-006-001-00111-00020	Cultivo:104007	ALMENDROS-COMUNA	Secano
Ref:700198	Recinto:04-006-001-00111-00029	Cultivo:104007	ALMENDROS-COMUNA	Secano
Ref:170000005159172	Recinto:04-006-001-00130-00001	Cultivo:104007	ALMENDROS-COMUNA	Secano
Ref:170000005159142	Recinto:04-006-001-00131-00001	Cultivo:104007	ALMENDROS-COMUNA	Secano
Ref:170000005159143	Recinto:04-006-001-00132-00001	Cultivo:104007	ALMENDROS-COMUNA	Secano
Ref:170000005159138	Recinto:04-006-001-00162-00001	Cultivo:104007	ALMENDROS-COMUNA	Regadío
Ref:170000005159135	Recinto:04-006-001-00220-00002	Cultivo:104007	ALMENDROS-COMUNA	Secano
Ref:170000005159140	Recinto:04-006-001-00234-00001	Cultivo:104007	ALMENDROS-COMUNA	Secano
Ref:170000005159139	Recinto:04-006-001-00239-00002	Cultivo:104007	ALMENDROS-COMUNA	Secano
Ref:170000005159137	Recinto:04-006-001-00242-00005	Cultivo:104007	ALMENDROS-COMUNA	Secano
Ref:170000005159136	Recinto:04-006-001-00242-00013	Cultivo:104007	ALMENDROS-COMUNA	Secano
Ref:170000005159174	Recinto:04-006-001-00243-00005	Cultivo:104007	ALMENDROS-COMUNA	Secano
Ref:170000005159171	Recinto:04-006-001-00243-00013	Cultivo:104007	ALMENDROS-COMUNA	Secano
Ref:170000005159168	Recinto:04-006-001-00250-00003	Cultivo:104007	ALMENDROS-COMUNA	Secano
Ref:170000005159175	Recinto:04-006-001-00253-00001	Cultivo:104007	ALMENDROS-COMUNA	Secano
Ref:170000005159169	Recinto:04-006-001-00254-00003	Cultivo:104007	ALMENDROS-COMUNA	Secano
Ref:170000005159165	Recinto:04-006-001-00255-00002	Cultivo:104007	ALMENDROS-COMUNA	Secano
Ref:170000005159164	Recinto:04-006-001-00255-00005	Cultivo:104007	ALMENDROS-COMUNA	Secano
Ref:170000005159170	Recinto:04-006-001-00255-00008	Cultivo:104007	ALMENDROS-COMUNA	Secano
Ref:170000005159141	Recinto:04-006-001-00268-00003	Cultivo:104007	ALMENDROS-COMUNA	Secano
Ref:170000005159167	Recinto:04-006-001-00288-00001	Cultivo:104007	ALMENDROS-COMUNA	Secano
Ref:170000005159166	Recinto:04-006-001-06000-00006	Cultivo:104007	ALMENDROS-COMUNA	Secano
Ref:170000005159161	Recinto:04-006-001-06000-00014	Cultivo:104007	ALMENDROS-COMUNA	Secano
Ref:170000005159160	Recinto:04-006-002-00012-00001	Cultivo:104007	ALMENDROS-COMUNA	Secano
Ref:170000005159163	Recinto:04-006-002-00019-00003	Cultivo:104007	ALMENDROS-COMUNA	Secano
Ref:170000005159162	Recinto:04-006-002-00019-00005	Cultivo:104007	ALMENDROS-COMUNA	Secano
Ref:170000005159156	Recinto:04-006-003-00016-00002	Cultivo:104007	ALMENDROS-COMUNA	Secano
Ref:170000005159157	Recinto:04-006-003-00025-00001	Cultivo:104007	ALMENDROS-COMUNA	Regadío
Ref:170000005159158	Recinto:04-006-004-00013-00001	Cultivo:104007	ALMENDROS-COMUNA	Regadío
Ref:170000005159153	Recinto:04-006-004-00039-00001	Cultivo:104007	ALMENDROS-COMUNA	Secano
Ref:170000005159154	Recinto:04-006-004-00040-00005	Cultivo:104007	ALMENDROS-COMUNA	Secano
Ref:170000005159159	Recinto:04-006-004-00192-00001	Cultivo:104007	ALMENDROS-COMUNA	Secano
Ref:170000005159145	Recinto:04-006-005-00082-00002	Cultivo:104018	ALMENDROS-GARRIGUES	Secano

(1) Superficie declarada admisible ajustada con la superficie comprometida.  
 (2) Factor de penalización valorando el alcance para el tipo de compromiso.

Puede verificar la integridad de una copia de este documento mediante la lectura del código QR adjunto o mediante el acceso a la dirección <https://ws050.juntadeandalucia.es/verificarFirma> indicando el código de VERIFICACIÓN

FIRMADO POR	JUAN JOSE SOLER GARCIA	FECHA	03/07/2024	
	ROCIO GUIJARRO MILLAN			
VERIFICACIÓN	Pk2jmGCJWUB3686MPKY7GEXJCD3GC4	PÁGINA	1165/2334	



**APELLIDOS Y NOMBRE / RAZÓN SOCIAL**

LOZANO OLIVENCIA JOSE CARLOS

**NIF**  
\*\*\*\*4295\*

**EXPEDIENTE**  
1185270

**ANUALIDAD DE PAGO**

1ª

**IMPORTE POR ANUALIDAD**

	2023	2024	2025	2026	2027
IMPORTE MÁXIMO SUBVENCIONABLE	480,93 €	480,93 €	480,93 €	480,93 €	480,93 €
IMPORTE MEDIO DE TRANSFERENCIA (€/ha)	247,90 €	247,90 €	247,90 €	247,90 €	247,90 €

**RESUMEN DE UNIDADES**

Cód	GRUPO DE PAGO	Sup. Dec. Admisible (ha)	Sup. Comprometida (ha)	Sup. ajustada compromiso (1) (ha)	% sobredec.	Sup. Propuesta (ha)	Importe Declarado	Importe Topado	Importe Propuesto	Importe tras sobredec.
429	OLIVAR	1,94		1,94	0,00	1,94	480,93	480,93	480,93	480,93
<b>TOTAL</b>		1,94	1,94	1,94		1,94	480,93	480,93	480,93	480,93

**APLICACIÓN DE REDUCCIONES Y PENALIZACIONES**

GRUPO DE PAGO	Importe Calculado	Importe prereduc.	Criterios de subvencionabilidad y compromisos	Presentación tardía	Omisión declaración	Condicionalidad	IMPORTE (Euros) PROPUESTO
OLIVAR	480,93	480,93	0,00	0,00	0,00	0,00	480,93
<b>TOTAL</b>	480,93	480,93					480,93

**RESUMEN DE PAGOS**

	IMPORTE ( Euros )			
	PROPUESTO	FEADER (Eje 2)	MAPA	CAPADR
PROPUESTO	480,93	408,79	47,18	24,96

**RECINTOS PROPUESTOS**

REF.	REFERENCIA SIGPAC	CULTIVO	DESCRIPCIÓN CULTIVO	S/R	G.PAGO	PEND. MEDIA (%)	SUP. DEC. ADMISIBLE (ha)	SUP. COMPROM. (ha)	SUP. AJUSTADA COMPR.(1) (ha)	SUP. CONV. SIGPAC (ha)	SUP. CERTIE. (ha)	SUP. CAMPO (ha)	SUP. CAMPO DETER. CULT. DECLARADO (ha)	SUP. DEC. REDUCIDA (ha)	SUP. PROPUESTA (ha)
-579908	23-072-004-01195-001	101010	OLIVAR-PICUAL	S	429	23,00	0,03	0,03	0,03		0,03			0,03	0,03
6953270	23-072-004-01107-003	101010	OLIVAR-PICUAL	S	429	19,90	0,01	0,01	0,01		0,01			0,01	0,01
1700000006283965	23-072-004-01070-001	101010	OLIVAR-PICUAL	S	429	28,30	1,90	1,90	1,90		1,90			1,90	1,90

(1) Superficie declarada admisible ajustada con la superficie comprometida.  
(2) Factor de penalización valorando el alcance para el tipo de compromiso.

Puede verificar la integridad de una copia de este documento mediante la lectura del código QR adjunto o mediante el acceso a la dirección <https://ws050.juntadeandalucia.es/verificarFirma> indicando el código de VERIFICACIÓN

FIRMADO POR	JUAN JOSE SOLER GARCIA	FECHA	03/07/2024	
	ROCIO GUIJARRO MILLAN			
VERIFICACIÓN	Pk2jmGCJWUB3686MPKY7GEXJCD3GC4	PÁGINA	1166/2334	



**APELLIDOS Y NOMBRE / RAZÓN SOCIAL**

LOZANO RAMON FRANCISCO

**NIF**

\*\*\*\*5632\*

**EXPEDIENTE**

1216034

**ANUALIDAD DE PAGO**

1ª

**IMPORTE POR ANUALIDAD**

	2023	2024	2025	2026	2027
IMPORTE MÁXIMO SUBVENCIONABLE	817,19 €	817,19 €	817,19 €	817,19 €	817,19 €
IMPORTE MEDIO DE TRANSFERENCIA (€/ha)	253,00 €	253,00 €	253,00 €	253,00 €	253,00 €

**RESUMEN DE UNIDADES**

Cód	GRUPO DE PAGO	Sup. Dec. Admisible (ha)	Sup. Comprometida (ha)	Sup. ajustada compromiso (I) (ha)	% sobredec.	Sup. Propuesta (ha)	Importe Declarado	Importe Topado	Importe Propuesto	Importe tras sobredec.
430	HORTÍCOLAS	3,23		3,23	0,00	3,23	817,19	817,19	817,19	817,19
<b>TOTAL</b>		3,23	3,23	3,23		3,23	817,19	817,19	817,19	817,19

**APLICACIÓN DE REDUCCIONES Y PENALIZACIONES**

GRUPO DE PAGO	Importe Calculado	Importe prerreduc.	Importe subvencionabilidad y compromisos	Presentación tardía	Omisión declaración	Condicionalidad	IMPORTE (Euros) PROPUESTO
HORTÍCOLAS	817,19	817,19	0,00	0,00	0,00	0,00	817,19
<b>TOTAL</b>	817,19	817,19					817,19

**RESUMEN DE PAGOS**

	IMPORTE (Euros)			
	PROPUESTO	FEADER (Eje 2)	MAPA	CAPADR
PROPUESTO	817,19	694,61	80,17	42,41

**RECINTOS PROPUESTOS**

REF.	REFERENCIA SIGPAC	CULTIVO DESCRIPCIÓN CULTIVO	S/R	G.PAGO	PEND. MEDIA (%)	SUP. DEC. ADMISIBLE (ha)	SUP. COMPROM. (ha)	SUP. AJUSTADA COMPROM. (I) (ha)	SUP. CONV. SIGPAC (ha)	SUP. CERTIE (ha)	SUP. CAMPO (ha)	SUP. CAMPO DETER. CULT. DECLARADO (ha)	SUP. DEC. REDUCIDA (ha)	SUP. PROPUESTA (ha)
170000007021267	04-047-022-00054-011	152000 PIMIENTO-SIN VARIEDAD	R	430	5,40	0,40	0,40	0,40		0,40			0,40	0,40
1700000007021269	04-047-022-00220-011	152000 PIMIENTO-SIN VARIEDAD	R	430	21,90	0,01	0,01	0,01		0,01			0,01	0,01
1700000007021277	04-047-022-00054-012	152000 PIMIENTO-SIN VARIEDAD	R	430	19,30	0,02	0,02	0,02		0,02			0,02	0,02
1700000007021278	04-047-022-00060-001	152000 PIMIENTO-SIN VARIEDAD	R	430	21,10	0,05	0,05	0,05		0,05			0,05	0,05
1700000007021279	04-047-022-00061-001	152000 PIMIENTO-SIN VARIEDAD	R	430	5,60	0,16	0,16	0,16		0,16			0,16	0,16
1700000007021280	04-047-022-00060-003	165000 PEPINO-SIN VARIEDAD	R	430	9,50	0,08	0,08	0,08		0,08			0,08	0,08
1700000007021281	04-047-022-00061-002	165000 PEPINO-SIN VARIEDAD	R	430	2,40	0,87	0,87	0,87		0,87			0,87	0,87
1700000007021282	04-047-022-00054-015	152000 PIMIENTO-SIN VARIEDAD	R	430	8,20	0,06	0,06	0,06		0,06			0,06	0,06
1700000007021283	04-047-022-00056-002	152000 PIMIENTO-SIN VARIEDAD	R	430	4,80	0,37	0,37	0,37		0,37			0,37	0,37
1700000007021284	04-047-022-00057-006	152000 PIMIENTO-SIN VARIEDAD	R	430	9,50	0,07	0,07	0,07		0,07			0,07	0,07
1700000007021285	04-047-022-00058-001	152000 PIMIENTO-SIN VARIEDAD	R	430	4,80	0,36	0,36	0,36		0,36			0,36	0,36
1700000007021286	04-047-022-00059-003	152000 PIMIENTO-SIN VARIEDAD	R	430	4,40	0,02	0,02	0,02		0,02			0,02	0,02
1700000007021287	04-047-022-00219-024	152000 PIMIENTO-SIN VARIEDAD	R	430	11,30	0,13	0,13	0,13		0,13			0,13	0,13
1700000007021288	04-047-022-00240-004	152000 PIMIENTO-SIN VARIEDAD	R	430	3,30	0,50	0,50	0,50		0,50			0,50	0,50
1700000007021289	04-047-022-00242-004	152000 PIMIENTO-SIN VARIEDAD	R	430	1,20	0,13	0,13	0,13		0,13			0,13	0,13

(1) Superficie declarada admisible ajustada con la superficie comprometida.  
 (2) Factor de penalización valorando el alcance para el tipo de compromiso.

Puede verificar la integridad de una copia de este documento mediante la lectura del código QR adjunto o mediante el acceso a la dirección <https://ws050.juntadeandalucia.es/verificarFirma> indicando el código de VERIFICACIÓN

FIRMADO POR	JUAN JOSE SOLER GARCIA	FECHA	03/07/2024	
	ROCIO GUIJARRO MILLAN			
VERIFICACIÓN	Pk2jmGCJWUB3686MPKY7GEXJCD3GC4	PÁGINA	1167/2334	



**INCIDENCIAS**

**INCIDENCIA DESCRIPCIÓN**

- 100402 Recinto solicitado no forma parte de ningún organismo de control autorizado para la producción ecológica en Andalucía o fecha de inscripción posterior al plazo establecido ( Anexo I. Criterios de Subvencionabilidad. Orden 28 de marzo de 2023 ).  
 Ref:1700000007021270 Recinto:04-047-022-00056-00003 Cultivo:49000 ALUBIAS-SIN VARIEDAD Regadío  
 Ref:1700000007021273 Recinto:04-047-022-00057-00004 Cultivo:49000 ALUBIAS-SIN VARIEDAD Regadío  
 Ref:1700000007021290 Recinto:04-047-022-00061-00003 Cultivo:49000 ALUBIAS-SIN VARIEDAD Regadío  
 Ref:1700000007021291 Recinto:04-047-022-00062-00001 Cultivo:49000 ALUBIAS-SIN VARIEDAD Regadío  
 Ref:1700000007021292 Recinto:04-047-022-00100-00007 Cultivo:49000 ALUBIAS-SIN VARIEDAD Regadío  
 Ref:1700000007021293 Recinto:04-047-022-00100-00008 Cultivo:49000 ALUBIAS-SIN VARIEDAD Regadío  
 Ref:1700000007021276 Recinto:04-047-022-00219-00007 Cultivo:49000 ALUBIAS-SIN VARIEDAD Regadío  
 Ref:1700000007021274 Recinto:04-047-022-00240-00008 Cultivo:49000 ALUBIAS-SIN VARIEDAD Regadío  
 Ref:1700000007021272 Recinto:04-047-022-00240-00010 Cultivo:49000 ALUBIAS-SIN VARIEDAD Regadío  
 Ref:1700000007021271 Recinto:04-047-022-00240-00011 Cultivo:49000 ALUBIAS-SIN VARIEDAD Regadío  
 Ref:1700000007021275 Recinto:04-047-022-00241-00009 Cultivo:49000 ALUBIAS-SIN VARIEDAD Regadío
  
- 100406 Grupo de cultivo declarado en el recinto no coincide con el grupo de cultivo existente en el organismo de control autorizado para la producción ecológica en Andalucía ( Anexo I. Criterios de Subvencionabilidad. Orden 28 de marzo de 2023 ).  
 Ref:1700000007021270 Recinto:04-047-022-00056-00003 Cultivo:49000 ALUBIAS-SIN VARIEDAD Regadío Grupo de SIPEA: HORTICOLAS  
 Ref:1700000007021273 Recinto:04-047-022-00057-00004 Cultivo:49000 ALUBIAS-SIN VARIEDAD Regadío Grupo de SIPEA: HORTICOLAS  
 Ref:1700000007021290 Recinto:04-047-022-00061-00003 Cultivo:49000 ALUBIAS-SIN VARIEDAD Regadío Grupo de SIPEA: HORTICOLAS  
 Ref:1700000007021291 Recinto:04-047-022-00062-00001 Cultivo:49000 ALUBIAS-SIN VARIEDAD Regadío Grupo de SIPEA: HORTICOLAS  
 Ref:1700000007021292 Recinto:04-047-022-00100-00007 Cultivo:49000 ALUBIAS-SIN VARIEDAD Regadío Grupo de SIPEA: HORTICOLAS  
 Ref:1700000007021293 Recinto:04-047-022-00100-00008 Cultivo:49000 ALUBIAS-SIN VARIEDAD Regadío Grupo de SIPEA: HORTICOLAS  
 Ref:1700000007021276 Recinto:04-047-022-00219-00007 Cultivo:49000 ALUBIAS-SIN VARIEDAD Regadío Grupo de SIPEA: HORTICOLAS  
 Ref:1700000007021274 Recinto:04-047-022-00240-00008 Cultivo:49000 ALUBIAS-SIN VARIEDAD Regadío Grupo de SIPEA: HORTICOLAS  
 Ref:1700000007021272 Recinto:04-047-022-00240-00010 Cultivo:49000 ALUBIAS-SIN VARIEDAD Regadío Grupo de SIPEA: HORTICOLAS  
 Ref:1700000007021271 Recinto:04-047-022-00240-00011 Cultivo:49000 ALUBIAS-SIN VARIEDAD Regadío Grupo de SIPEA: HORTICOLAS  
 Ref:1700000007021275 Recinto:04-047-022-00241-00009 Cultivo:49000 ALUBIAS-SIN VARIEDAD Regadío Grupo de SIPEA: HORTICOLAS
  
- 100424 Solicita recinto que no está comprometido para la operación.  
 Ref:1700000007021270 Recinto:04-047-022-00056-00003 Cultivo:49000 ALUBIAS-SIN VARIEDAD Regadío  
 Ref:1700000007021273 Recinto:04-047-022-00057-00004 Cultivo:49000 ALUBIAS-SIN VARIEDAD Regadío  
 Ref:1700000007021290 Recinto:04-047-022-00061-00003 Cultivo:49000 ALUBIAS-SIN VARIEDAD Regadío  
 Ref:1700000007021291 Recinto:04-047-022-00062-00001 Cultivo:49000 ALUBIAS-SIN VARIEDAD Regadío  
 Ref:1700000007021292 Recinto:04-047-022-00100-00007 Cultivo:49000 ALUBIAS-SIN VARIEDAD Regadío  
 Ref:1700000007021293 Recinto:04-047-022-00100-00008 Cultivo:49000 ALUBIAS-SIN VARIEDAD Regadío  
 Ref:1700000007021276 Recinto:04-047-022-00219-00007 Cultivo:49000 ALUBIAS-SIN VARIEDAD Regadío  
 Ref:1700000007021274 Recinto:04-047-022-00240-00008 Cultivo:49000 ALUBIAS-SIN VARIEDAD Regadío  
 Ref:1700000007021272 Recinto:04-047-022-00240-00010 Cultivo:49000 ALUBIAS-SIN VARIEDAD Regadío  
 Ref:1700000007021271 Recinto:04-047-022-00240-00011 Cultivo:49000 ALUBIAS-SIN VARIEDAD Regadío  
 Ref:1700000007021275 Recinto:04-047-022-00241-00009 Cultivo:49000 ALUBIAS-SIN VARIEDAD Regadío

(1) Superficie declarada admisible ajustada con la superficie comprometida.  
 (2) Factor de penalización valorando el alcance para el tipo de compromiso.

Puede verificar la integridad de una copia de este documento mediante la lectura del código QR adjunto o mediante el acceso a la dirección <a href="https://ws050.juntadeandalucia.es/verificarFirma">https://ws050.juntadeandalucia.es/verificarFirma</a> indicando el código de VERIFICACIÓN				
FIRMADO POR	JUAN JOSE SOLER GARCIA ROCIO GUIJARRO MILLAN	FECHA	03/07/2024	
VERIFICACIÓN	Pk2jmGCJWUB3686MPKY7GEXJCD3GC4	PÁGINA	1168/2334	

**APELLIDOS Y NOMBRE / RAZÓN SOCIAL**

LOZANO SANCHEZ FRANCISCO

**NIF**

\*\*\*\*2339\*

**EXPEDIENTE**

1225505

**ANUALIDAD DE PAGO**

1ª

**IMPORTE POR ANUALIDAD**

	2023	2024	2025	2026	2027
IMPORTE MÁXIMO SUBVENCIONABLE	5.660,02 €	5.660,02 €	5.660,02 €	5.660,02 €	5.660,02 €
IMPORTE MEDIO DE TRANSFERENCIA (€/ha)	229,52 €	229,52 €	229,52 €	229,52 €	229,52 €

**RESUMEN DE UNIDADES**

Cód	GRUPO DE PAGO	Sup. Dec. Admisible (ha)	Sup. Comprometida (ha)	Sup. ajustada compromiso (1) (ha)	% sobredec.	Sup. Propuesta (ha)	Importe Declarado	Importe Topado	Importe Propuesto	Importe tras sobredec.
429	OLIVAR	3,98		3,94	0,00	3,94	976,73	976,73	976,73	976,73
432	FRUTALES SECANO	19,29		19,20	0,00	19,20	4.151,81	4.151,81	4.151,81	4.151,81
433	FRUTALES REGADÍO	1,52		1,52	0,00	1,52	531,48	531,48	531,48	531,48
<b>TOTAL</b>		24,79	24,66	24,66		24,66	5.660,02	5.660,02	5.660,02	5.660,02

**APLICACIÓN DE REDUCCIONES Y PENALIZACIONES**

GRUPO DE PAGO	Importe Calculado	Importe prereduc.	Criterios de subvencionabilidad y compromisos	Presentación tardía	Omisión declaración	Condicionalidad	IMPORTE (Euros)
							PROPUESTO
FRUTALES REGADÍO	531,48	531,48	0,00	0,00	0,00	0,00	531,48
FRUTALES SECANO	4.151,81	4.151,81	0,00	0,00	0,00	0,00	4.151,81
OLIVAR	976,73	976,73	0,00	0,00	0,00	0,00	976,73
<b>TOTAL</b>	5.660,02	5.660,02					5.660,02

**RESUMEN DE PAGOS**

PROPUESTO	IMPORTE (Euros)			
	PROPUESTO	FEADER (Eje 2)	MAPA	CAPADR
	5.660,02	4.811,02	555,25	293,75

(1) Superficie declarada admisible ajustada con la superficie comprometida.

(2) Factor de penalización valorando el alcance para el tipo de compromiso.

Puede verificar la integridad de una copia de este documento mediante la lectura del código QR adjunto o mediante el acceso a la dirección <https://ws050.juntadeandalucia.es/verificarFirma> indicando el código de VERIFICACIÓN

FIRMADO POR	JUAN JOSE SOLER GARCIA	FECHA	03/07/2024	
	ROCIO GUIJARRO MILLAN			
VERIFICACIÓN	Pk2jmGCJWUB3686MPKY7GEXJCD3GC4	PÁGINA	1169/2334	





**RECINTOS PROPUESTOS**

REF.	REFERENCIA SIGPAC	CULTIVO	DESCRIPCIÓN CULTIVO	S/R	G.PAGO	PEND. MEDIA (%)	SUP. DEC. ADMISIBLE (ha)	SUP. COMPROM. (ha)	SUP. AJUSTADA COMPR.(1) (ha)	SUP. CONV. SIGPAC (ha)	SUP. CERTIF. (ha)	SUP. CAMPO (ha)	SUP. CAMPO DETER. CULT. DECLARADO (ha)	SUP. DEC. REDUCIDA (ha)	SUP. PROPUESTA (ha)
170000007258108	04-089-022-00073-016	104007	ALMENDROS-COMUNA	S	432	20,50	0,08	0,08	0,08		0,08			0,08	0,08
170000007258109	04-089-012-00021-002	104007	ALMENDROS-COMUNA	S	432	16,60	0,20	0,20	0,20		0,20			0,20	0,20
170000007258111	04-089-011-00161-001	104007	ALMENDROS-COMUNA	S	432	14,10	0,73	0,73	0,73		0,73			0,73	0,73
170000007258113	04-089-012-00202-001	104024	ALMENDROS-MARCONA	S	432	8,50	0,21	0,21	0,21		0,21			0,21	0,21
170000007258115	04-089-013-00030-001	104020	ALMENDROS-GUARA	S	432	27,90	1,13	1,13	1,13		1,20			1,13	1,13
170000007258116	04-089-022-00073-003	104007	ALMENDROS-COMUNA	S	432	23,10	0,23	0,23	0,23		0,23			0,23	0,23
170000007258118	04-089-022-00219-001	104024	ALMENDROS-MARCONA	S	432	22,40	1,28	1,28	1,28		1,28			1,28	1,28
170000007258124	04-089-022-00047-006	104007	ALMENDROS-COMUNA	S	432	22,10	1,21	1,21	1,21		1,21			1,21	1,21
170000007258123	04-089-013-00028-001	104020	ALMENDROS-GUARA	R	433	19,20	1,38	1,38	1,38		1,38			1,38	1,38
170000007258126	04-089-012-00192-001	104024	ALMENDROS-MARCONA	R	433	3,50	0,14	0,14	0,14		0,14			0,14	0,14

**INCIDENCIAS**

**INCIDENCIA DESCRIPCIÓN**

- 242 Recinto pendiente de acreditación de titularidad.  
Ref:-1118560 Recinto:04-089-022-00225-00001 Cultivo:104007 ALMENDROS-COMUNA Secano
- 100424 Solicita recinto que no está comprometido para la operación.  
Ref:170000007258070 Recinto:04-089-011-00181-00007 Cultivo:101194 OLIVAR-LECHIN DE GRANADA Secano  
Ref:170000007258072 Recinto:04-089-012-00101-00007 Cultivo:101194 OLIVAR-LECHIN DE GRANADA Secano  
Ref:170000007258012 Recinto:04-089-012-00116-00001 Cultivo:101194 OLIVAR-LECHIN DE GRANADA Secano  
Ref:170000007258125 Recinto:04-089-013-00048-00001 Cultivo:104024 ALMENDROS-MARCONA Secano  
Ref:-772683 Recinto:04-089-022-00071-00004 Cultivo:104007 ALMENDROS-COMUNA Secano  
Ref:-1118560 Recinto:04-089-022-00225-00001 Cultivo:104007 ALMENDROS-COMUNA Secano

(1) Superficie declarada admisible ajustada con la superficie comprometida.  
(2) Factor de penalización valorando el alcance para el tipo de compromiso.

Puede verificar la integridad de una copia de este documento mediante la lectura del código QR adjunto o mediante el acceso a la dirección <a href="https://ws050.juntadeandalucia.es/verificarFirma">https://ws050.juntadeandalucia.es/verificarFirma</a> indicando el código de VERIFICACIÓN					
FIRMADO POR	JUAN JOSE SOLER GARCIA		FECHA		03/07/2024
	ROCIO GUIJARRO MILLAN				
VERIFICACIÓN	Pk2jmGCJWUB3686MPKY7GEXJCD3GC4		PÁGINA	1171/2334	



**APELLIDOS Y NOMBRE / RAZÓN SOCIAL** **NIF** **EXPEDIENTE** **ANUALIDAD DE PAGO**  
 LOZANO SIMON ISABEL \*\*\*\*8074\* 1183859 1ª

**IMPORTE POR ANUALIDAD**

	2023	2024	2025	2026	2027
IMPORTE MÁXIMO SUBVENCIONABLE	1.301,76 €	1.301,76 €	1.301,76 €	1.301,76 €	1.301,76 €
IMPORTE MEDIO DE TRANSFERENCIA (€/ha)	216,24 €	216,24 €	216,24 €	216,24 €	216,24 €

**RESUMEN DE UNIDADES**

Cód	GRUPO DE PAGO	Sup. Dec. Admisible (ha)	Sup. Comprometida (ha)	Sup. ajustada compromiso (1) (ha)	% sobredec.	Sup. Propuesta (ha)	Importe Declarado	Importe Topado	Importe Propuesto	Importe tras sobredec.
432	FRUTALES SECANO	6,02		6,02	0,00	6,02	1.301,76	1.301,76	1.301,76	1.301,76
<b>TOTAL</b>		6,02	6,02	6,02		6,02	1.301,76	1.301,76	1.301,76	1.301,76

**APLICACIÓN DE REDUCCIONES Y PENALIZACIONES**

GRUPO DE PAGO	Importe Calculado	Importe prerreduc.	Criterios de subvencionabilidad y compromisos	Presentación tardía	Omisión declaración	Condicionalidad	IMPORTE (Euros) PROPUESTO
FRUTALES SECANO	1.301,76	1.301,76	0,00	0,00	0,00	0,00	1.301,76
<b>TOTAL</b>	1.301,76	1.301,76					1.301,76

**RESUMEN DE PAGOS**

	IMPORTE (Euros)			
	PROPUESTO	FEADER (Eje 2)	MAPA	CAPADR
PROPUESTO	1.301,76	1.106,50	127,70	67,56

**RECINTOS PROPUESTOS**

REF.	REFERENCIA SIGPAC	CULTIVO	DESCRIPCIÓN CULTIVO	S/R	G.PAGO	PEND. MEDIA (%)	SUP. DEC. ADMISIBLE (ha)	SUP. COMPROM. (ha)	SUP. AJUSTADA COMPROM. (1) (ha)	SUP. CONV. SIGPAC (ha)	SUP. CERTIE (ha)	SUP. CAMPO (ha)	SUP. CAMPO DETER. CULT. DECLARADO (ha)	SUP. DEC. REDUCIDA (ha)	SUP. PROPUESTA (ha)
-736414	04-006-004-00030-014	104007	ALMENDROS-COMUNA	S	432	13,10	0,07	0,07	0,07		0,07			0,07	0,07
-736413	04-006-004-00030-013	104007	ALMENDROS-COMUNA	S	432	49,60	0,06	0,06	0,06		0,06			0,06	0,06
1700000004611046	04-006-003-00003-002	104007	ALMENDROS-COMUNA	S	432	25,30	0,83	0,83	0,83		0,83			0,83	0,83
1700000004611047	04-006-004-00030-009	104007	ALMENDROS-COMUNA	S	432	42,40	0,80	0,80	0,80		0,80			0,80	0,80
1700000004611048	04-006-004-00045-004	104007	ALMENDROS-COMUNA	S	432	37,60	2,48	2,48	2,48		2,48			2,48	2,48
1700000004611050	04-070-034-00175-001	104007	ALMENDROS-COMUNA	S	432	13,00	0,63	0,63	0,63		0,63			0,63	0,63
1700000004611051	04-070-034-00175-008	104007	ALMENDROS-COMUNA	S	432	18,00	0,04	0,04	0,04		0,04			0,04	0,04
1700000004611053	04-070-034-00175-005	104007	ALMENDROS-COMUNA	S	432	16,90	0,37	0,37	0,37		0,37			0,37	0,37
1700000004611054	04-070-034-00175-004	104007	ALMENDROS-COMUNA	S	432	12,30	0,74	0,74	0,74		0,74			0,74	0,74

**INCIDENCIAS****INCIDENCIA DESCRIPCIÓN**

- 100400 Recinto con cultivo, variedad, régimen de explotación o uso Sigpac no compatible con la operación solicitada ( Anexo IV.I Cultivos y variedades elegibles para las Intervenciones. Orden de 28 de marzo de 2023 ).  
 Ref:1700000004611049 Recinto:04-006-004-00030-00008 Cultivo:107097 ALBARICOQUEROS-ALBA Secano Uso:FY
- 100421 Recinto declarado por error para una operación de la 6503, que se ha corregido de oficio marcando la operación correcta, de acuerdo con la fecha de inscripción del recinto en la producción ecológica.  
 Ref:1700000004611051 Recinto:04-070-034-00175-00008 Cultivo:104007 ALMENDROS-COMUNA Secano
- 100424 Solicita recinto que no está comprometido para la operación.  
 Ref:1700000004611049 Recinto:04-006-004-00030-00008 Cultivo:107097 ALBARICOQUEROS-ALBA Secano

(1) Superficie declarada admisible ajustada con la superficie comprometida.

(2) Factor de penalización valorando el alcance para el tipo de compromiso.

Puede verificar la integridad de una copia de este documento mediante la lectura del código QR adjunto o mediante el acceso a la dirección <https://ws050.juntadeandalucia.es/verificarFirma> indicando el código de VERIFICACIÓN

FIRMADO POR	JUAN JOSE SOLER GARCIA	FECHA	03/07/2024	
	ROCIO GUIJARRO MILLAN			
VERIFICACIÓN	Pk2jmGCJWUB3686MPKY7GEXJCD3GC4	PÁGINA	1172/2334	



**APELLIDOS Y NOMBRE / RAZÓN SOCIAL**

LOZAR MERLOS JUAN ANTONIO

**NIF**

\*\*\*\*2653\*

**EXPEDIENTE**

1035227

**ANUALIDAD DE PAGO**

1ª

**IMPORTE POR ANUALIDAD**

	2023	2024	2025	2026	2027
IMPORTE MÁXIMO SUBVENCIONABLE	947,13 €	947,13 €	947,13 €	947,13 €	947,13 €
IMPORTE MEDIO DE TRANSFERENCIA (€/ha)	216,24 €	216,24 €	216,24 €	216,24 €	216,24 €

**RESUMEN DE UNIDADES**

Cód	GRUPO DE PAGO	Sup. Dec. Admisible (ha)	Sup. Comprometida (ha)	Sup. ajustada compromiso (I) (ha)	% sobredec.	Sup. Propuesta (ha)	Importe Declarado	Importe Topado	Importe Propuesto	Importe tras sobredec.
432	FRUTALES SECANO	4,38		4,38	0,00	4,38	947,13	947,13	947,13	947,13
<b>TOTAL</b>		4,38	4,38	4,38		4,38	947,13	947,13	947,13	947,13

**APLICACIÓN DE REDUCCIONES Y PENALIZACIONES**

GRUPO DE PAGO	Importe Calculado	Importe prereduc.	Criterios de subvencionabilidad y compromisos	Presentación tardía	Omisión declaración	Condicionalidad	IMPORTE (Euros) PROPUESTO
FRUTALES SECANO	947,13	947,13	0,00	0,00	0,00	0,00	947,13
<b>TOTAL</b>	947,13	947,13					947,13

**RESUMEN DE PAGOS**

	IMPORTE ( Euros )		
	PROPUESTO	FEADER (Eje 2)	MAPA
PROPUESTO	947,13	805,06	92,91
			CAPADR 49,16

**RECINTOS PROPUESTOS**

REF.	REFERENCIA SIGPAC	CULTIVO	DESCRIPCIÓN CULTIVO	S/R	G.PAGO	PEND. MEDIA (%)	SUP. DEC. ADMISIBLE (ha)	SUP. COMPROM. (ha)	SUP. AJUSTADA COMPROM. (I) (ha)	SUP. CONV. SIGPAC (ha)	SUP. CERTIE. (ha)	SUP. CAMPO (ha)	SUP. CAMPO DETER. CULT. DECLARADO (ha)	SUP. DEC. REDUCIDA (ha)	SUP. PROPUESTA (ha)
4075175	04-063-049-00091-003	104020	ALMENDROS-GUARA	S	432	4,20	0,51	0,51	0,51		0,51			0,51	0,51
4075176	04-098-037-00117-001	104020	ALMENDROS-GUARA	S	432	18,00	2,17	2,17	2,17		2,17			2,17	2,17
4075177	04-098-037-00276-001	104020	ALMENDROS-GUARA	S	432	8,70	0,51	0,51	0,51		0,51			0,51	0,51
4091777	04-098-037-00403-002	104020	ALMENDROS-GUARA	S	432	24,10	1,19	1,19	1,19		1,19			1,19	1,19

(1) Superficie declarada admisible ajustada con la superficie comprometida.

(2) Factor de penalización valorando el alcance para el tipo de compromiso.

Puede verificar la integridad de una copia de este documento mediante la lectura del código QR adjunto o mediante el acceso a la dirección <https://ws050.juntadeandalucia.es/verificarFirma> indicando el código de VERIFICACIÓN

FIRMADO POR	JUAN JOSE SOLER GARCIA	FECHA	03/07/2024	
	ROCIO GUIJARRO MILLAN			
VERIFICACIÓN	Pk2jmGCJWUB3686MPKY7GEXJCD3GC4	PÁGINA	1173/2334	

**APELLIDOS Y NOMBRE / RAZÓN SOCIAL**

MAGARMAR 5 S.L

**NIF**

\*\*\*0518\*

**EXPEDIENTE**

1283656

**ANUALIDAD DE PAGO**

1ª

**IMPORTE POR ANUALIDAD**

	2023	2024	2025	2026	2027
IMPORTE MÁXIMO SUBVENCIONABLE	332,18 €	332,18 €	332,18 €	332,18 €	332,18 €
IMPORTE MEDIO DE TRANSFERENCIA (€/ha)	349,66 €	349,66 €	349,66 €	349,66 €	349,66 €

**RESUMEN DE UNIDADES**

Cód	GRUPO DE PAGO	Sup. Dec. Admisible (ha)	Sup. Comprometida (ha)	Sup. ajustada compromiso (I) (ha)	% sobredec.	Sup. Propuesta (ha)	Importe Declarado	Importe Topado	Importe Propuesto	Importe tras sobredec.
433	FRUTALES REGADÍO	0,95		0,95	0,00	0,95	332,18	332,18	332,18	332,18
<b>TOTAL</b>		0,95	0,95	0,95		0,95	332,18	332,18	332,18	332,18

**APLICACIÓN DE REDUCCIONES Y PENALIZACIONES**

GRUPO DE PAGO	Importe Calculado	Importe prereduc.	Criterios de subvencionabilidad y compromisos	Presentación tardía	Omisión declaración	Condicionalidad	IMPORTE (Euros) PROPUESTO
FRUTALES REGADÍO	332,18	332,18	0,00	0,00	0,00	0,00	332,18
<b>TOTAL</b>	332,18	332,18					332,18

**RESUMEN DE PAGOS**

	IMPORTE ( Euros )			
	PROPUESTO	FEADER (Eje 2)	MAPA	CAPADR
PROPUESTO	332,18	282,35	32,59	17,24

**RECINTOS PROPUESTOS**

REF.	REFERENCIA SIGPAC	CULTIVO	DESCRIPCIÓN CULTIVO	S/R	G.PAGO	PEND. MEDIA (%)	SUP. DEC. ADMISIBLE (ha)	SUP. COMPROM. (ha)	SUP. AJUSTADA COMPR.(I) (ha)	SUP. CONV. SIGPAC (ha)	SUP. CERTIE. (ha)	SUP. CAMPO (ha)	SUP. CAMPO DETER. CULT. DECLARADO (ha)	SUP. DEC. REDUCIDA (ha)	SUP. PROPUESTA (ha)
6921459	04-015-001-00113-001	206008	NARANJO-SALUSTIANA	R	433	12,60	0,44	0,44	0,44		0,44			0,44	0,44
6921460	04-015-001-00113-005	206008	NARANJO-SALUSTIANA	R	433	19,10	0,07	0,07	0,07		0,07			0,07	0,07
6921461	04-015-001-00113-007	206008	NARANJO-SALUSTIANA	R	433	6,10	0,36	0,36	0,36		0,36			0,36	0,36
6921472	04-080-001-00097-011	206008	NARANJO-SALUSTIANA	R	433	11,40	0,08	0,08	0,08		0,09			0,08	0,08

(1) Superficie declarada admisible ajustada con la superficie comprometida.

(2) Factor de penalización valorando el alcance para el tipo de compromiso.

Puede verificar la integridad de una copia de este documento mediante la lectura del código QR adjunto o mediante el acceso a la dirección <https://ws050.juntadeandalucia.es/verificarFirma> indicando el código de VERIFICACIÓN

FIRMADO POR

JUAN JOSE SOLER GARCIA

FECHA

03/07/2024

ROCIO GUIJARRO MILLAN

VERIFICACIÓN

Pk2jmGCJWUB3686MPKY7GEXJCD3GC4

PÁGINA

1174/2334





**INCIDENCIAS**

**INCIDENCIA DESCRIPCIÓN**

- 248 Verifica que los recintos declarados con sistema de explotación regadío corresponden realmente a regadío según SIGPAC.  
Ref:7515589 Recinto:04-080-001-00097-00010 Cultivo:206008 NARANJO-SALUSTIANA Regadío
- 100400 Recinto con cultivo, variedad, régimen de explotación o uso Siggac no compatible con la operación solicitada ( Anexo IV.I Cultivos y variedades elegibles para las Intervenciones. Orden de 28 de marzo de 2023 ).  
Ref:7515589 Recinto:04-080-001-00097-00010 Cultivo:206008 NARANJO-SALUSTIANA Regadío Uso:IM  
Ref:7515564 Recinto:04-080-001-00097-00016 Cultivo:202033 VIÑEDO VINIFICACIÓN-CABERNET SAUVIGNON Regadío Uso:CI
- 100402 Recinto solicitado no forma parte de ningún organismo de control autorizado para la producción ecológica en Andalucía o fecha de inscripción posterior al plazo establecido ( Anexo I. Criterios de Subvencionabilidad. Orden 28 de marzo de 2023 ).  
Ref:6921330 Recinto:04-015-001-00131-00028 Cultivo:102198 VIÑEDO VINIFICACIÓN-TEMPRANILLO Regadío  
Ref:7515589 Recinto:04-080-001-00097-00006 Cultivo:102077 VIÑEDO VINIFICACIÓN-GARNACHA BLANCA Regadío  
Ref:7515589 Recinto:04-080-001-00097-00010 Cultivo:206008 NARANJO-SALUSTIANA Regadío  
Ref:6921343 Recinto:04-080-001-00097-00013 Cultivo:102077 VIÑEDO VINIFICACIÓN-GARNACHA BLANCA Regadío  
Ref:6921344 Recinto:04-080-001-00097-00014 Cultivo:102197 VIÑEDO VINIFICACIÓN-SYRAH Regadío  
Ref:6921345 Recinto:04-080-001-00097-00015 Cultivo:102077 VIÑEDO VINIFICACIÓN-GARNACHA BLANCA Regadío  
Ref:7515564 Recinto:04-080-001-00097-00016 Cultivo:102033 VIÑEDO VINIFICACIÓN-CABERNET SAUVIGNON Regadío  
Ref:6921359 Recinto:04-080-002-00162-00001 Cultivo:102201 VIÑEDO VINIFICACIÓN-SAUVIGNON BLANC Regadío
- 100406 Grupo de cultivo declarado en el recinto no coincide con el grupo de cultivo existente en el organismo de control autorizado para la producción ecológica en Andalucía ( Anexo I. Criterios de Subvencionabilidad. Orden 28 de marzo de 2023 ).  
Ref:6921359 Recinto:04-080-002-00162-00001 Cultivo:102201 VIÑEDO VINIFICACIÓN-SAUVIGNON BLANC Regadío Grupo de SIPEA:FRUTALES
- 100424 Solicita recinto que no está comprometido para la operación.  
Ref:6921329 Recinto:04-015-001-00131-00001 Cultivo:102198 VIÑEDO VINIFICACIÓN-TEMPRANILLO Regadío  
Ref:6921330 Recinto:04-015-001-00131-00028 Cultivo:102198 VIÑEDO VINIFICACIÓN-TEMPRANILLO Regadío  
Ref:6921340 Recinto:04-080-001-00097-00001 Cultivo:102033 VIÑEDO VINIFICACIÓN-CABERNET SAUVIGNON Regadío  
Ref:6921341 Recinto:04-080-001-00097-00003 Cultivo:102198 VIÑEDO VINIFICACIÓN-TEMPRANILLO Regadío  
Ref:6921342 Recinto:04-080-001-00097-00006 Cultivo:102077 VIÑEDO VINIFICACIÓN-GARNACHA BLANCA Regadío  
Ref:7515589 Recinto:04-080-001-00097-00010 Cultivo:206008 NARANJO-SALUSTIANA Regadío  
Ref:6921343 Recinto:04-080-001-00097-00013 Cultivo:102077 VIÑEDO VINIFICACIÓN-GARNACHA BLANCA Regadío  
Ref:6921344 Recinto:04-080-001-00097-00014 Cultivo:102197 VIÑEDO VINIFICACIÓN-SYRAH Regadío  
Ref:6921345 Recinto:04-080-001-00097-00015 Cultivo:102077 VIÑEDO VINIFICACIÓN-GARNACHA BLANCA Regadío  
Ref:7515564 Recinto:04-080-001-00097-00016 Cultivo:102033 VIÑEDO VINIFICACIÓN-CABERNET SAUVIGNON Regadío  
Ref:6921359 Recinto:04-080-002-00162-00001 Cultivo:102201 VIÑEDO VINIFICACIÓN-SAUVIGNON BLANC Regadío
- 100426 Recinto con incidencia de uso de regadío cuyo cultivo no es admisible en régimen de secano.  
Ref:7515589 Recinto:04-080-001-00097-00010 Cultivo:206008 NARANJO-SALUSTIANA Regadío

(1) Superficie declarada admisible ajustada con la superficie comprometida.  
(2) Factor de penalización valorando el alcance para el tipo de compromiso.

Puede verificar la integridad de una copia de este documento mediante la lectura del código QR adjunto o mediante el acceso a la dirección <https://ws050.juntadeandalucia.es/verificarFirma> indicando el código de VERIFICACIÓN

FIRMADO POR	JUAN JOSE SOLER GARCIA	FECHA	03/07/2024	
	ROCIO GUIJARRO MILLAN			
VERIFICACIÓN	Pk2jmGCJWUB3686MPKY7GEXJCD3GC4	PÁGINA	1175/2334	



**APELLIDOS Y NOMBRE / RAZÓN SOCIAL**  
MALDONADO FERNANDEZ ROSARIO DOLORES

**NIF**  
\*\*\*6223\*

**EXPEDIENTE**  
1065708

**ANUALIDAD DE PAGO**

**RESUMEN DE PAGOS**

	PROPUESTO	IMPORTE (Euros)		
		FEADER (Eje 2)	MAPA	CAPADR
PROPUESTO	0,00	0,00	0,00	0,00

**INCIDENCIAS**

**INCIDENCIA DESCRIPCIÓN**

- 7162 Se advierte que en el impreso DATOS DE RECINTOS no está consignada la operación solicitada en el impreso SOLICITA LINEAS DE AYUDA DE DESARROLLO RURAL.
- 101008 Expediente sin compromisos vigentes.  
Operación:6503.2

(1) Superficie declarada admisible ajustada con la superficie comprometida.  
(2) Factor de penalización valorando el alcance para el tipo de compromiso.

Puede verificar la integridad de una copia de este documento mediante la lectura del código QR adjunto o mediante el acceso a la dirección <a href="https://ws050.juntadeandalucia.es/verificarFirma">https://ws050.juntadeandalucia.es/verificarFirma</a> indicando el código de VERIFICACIÓN				
FIRMADO POR	JUAN JOSE SOLER GARCIA	FECHA	03/07/2024	
	ROCIO GUIJARRO MILLAN			
VERIFICACIÓN	Pk2jmGCJWUB3686MPKY7GEXJCD3GC4	PÁGINA	1176/2334	



**APELLIDOS Y NOMBRE / RAZÓN SOCIAL**

MALDONADO GUILLEN CARMEN

**NIF**  
\*\*\*\*1168\*

**EXPEDIENTE**  
1068382

**ANUALIDAD DE PAGO**  
1ª

**IMPORTE POR ANUALIDAD**

	2023	2024	2025	2026	2027
IMPORTE MÁXIMO SUBVENCIONABLE	6.446,11 €	6.446,11 €	6.446,11 €	6.446,11 €	6.446,11 €
IMPORTE MEDIO DE TRANSFERENCIA (€/ha)	216,24 €	216,24 €	216,24 €	216,24 €	216,24 €

**RESUMEN DE UNIDADES**

Cód	GRUPO DE PAGO	Sup. Dec. Admisible (ha)	Sup. Comprometida (ha)	Sup. ajustada compromiso (I) (ha)	% sobredec.	Sup. Propuesta (ha)	Importe Declarado	Importe Topado	Importe Propuesto	Importe tras sobredec.
432	FRUTALES SECANO	29,81		29,81	0,00	29,81	6.446,11	6.446,11	6.446,11	6.446,11
<b>TOTAL</b>		29,81	29,81	29,81		29,81	6.446,11	6.446,11	6.446,11	6.446,11

**APLICACIÓN DE REDUCCIONES Y PENALIZACIONES**

GRUPO DE PAGO	Importe Calculado	Importe prerreduc.	Criterios de subvencionabilidad y compromisos	Presentación tardía	Omisión declaración	Condicionality	IMPORTE (Euros) PROPUESTO
FRUTALES SECANO	6.446,11	6.446,11	0,00	0,00	0,00	0,00	6.446,11
<b>TOTAL</b>	6.446,11	6.446,11					6.446,11

**RESUMEN DE PAGOS**

	IMPORTE (Euros)			
	PROPUESTO	FEADER (Eje 2)	MAPA	CAPADR
PROPUESTO	6.446,11	5.479,19	632,36	334,56

**RECINTOS PROPUESTOS**

REF.	REFERENCIA SIGPAC	CULTIVO	DESCRIPCIÓN CULTIVO	S/R	G.PAGO	PEND. MEDIA (%)	SUP. DEC. ADMISIBLE (ha)	SUP. COMPROM. (ha)	SUP. AJUSTADA COMPROM. (I) (ha)	SUP. CONV. SIGPAC (ha)	SUP. CERTIE. (ha)	SUP. CAMPO (ha)	SUP. CAMPO DETER. CULT. DECLARADO (ha)	SUP. DEC. REDUCIDA (ha)	SUP. PROPUESTA (ha)
-712899	04-046-002-09035-010	104007	ALMENDROS-COMUNA	S	432	77,70	0,14	0,14	0,14		0,14			0,14	0,14
-712898	04-046-002-09035-009	104007	ALMENDROS-COMUNA	S	432	63,80	0,07	0,07	0,07		0,07			0,07	0,07
-712897	04-046-002-09035-001	104007	ALMENDROS-COMUNA	S	432	77,90	0,06	0,06	0,06		0,06			0,06	0,06
-712896	04-046-002-00183-007	104007	ALMENDROS-COMUNA	S	432	29,60	0,20	0,20	0,20		0,20			0,20	0,20
1700000006508948	04-046-002-00052-001	104007	ALMENDROS-COMUNA	S	432	36,70	0,28	0,28	0,28		0,28			0,28	0,28
1700000006508949	04-046-002-00064-012	104007	ALMENDROS-COMUNA	S	432	24,60	5,42	5,42	5,42		5,42			5,42	5,42
1700000006508950	04-046-002-00064-011	104007	ALMENDROS-COMUNA	S	432	23,10	3,41	3,41	3,41		3,41			3,41	3,41
1700000006508951	04-046-002-00064-010	104007	ALMENDROS-COMUNA	S	432	39,30	2,89	2,89	2,89		2,89			2,89	2,89
1700000006508952	04-046-002-00064-009	104007	ALMENDROS-COMUNA	S	432	28,20	0,59	0,59	0,59		0,59			0,59	0,59
1700000006508953	04-046-002-00053-004	104007	ALMENDROS-COMUNA	S	432	27,60	2,32	2,32	2,32		2,32			2,32	2,32
1700000006508954	04-046-002-00053-002	104007	ALMENDROS-COMUNA	S	432	33,80	0,18	0,18	0,18		0,18			0,18	0,18
1700000006508955	04-046-002-00052-004	104007	ALMENDROS-COMUNA	S	432	32,30	2,13	2,13	2,13		2,13			2,13	2,13
1700000006508957	04-046-002-00052-003	104007	ALMENDROS-COMUNA	S	432	21,30	1,13	1,13	1,13		1,13			1,13	1,13
1700000006508958	04-046-002-00078-001	104007	ALMENDROS-COMUNA	S	432	33,80	2,56	2,56	2,56		2,56			2,56	2,56
1700000006508959	04-046-002-00064-017	104007	ALMENDROS-COMUNA	S	432	25,60	1,08	1,08	1,08		1,08			1,08	1,08
1700000006508960	04-046-002-00064-016	104007	ALMENDROS-COMUNA	S	432	22,50	1,82	1,82	1,82		1,82			1,82	1,82
1700000006508961	04-046-002-00064-015	104007	ALMENDROS-COMUNA	S	432	19,60	0,67	0,67	0,67		0,67			0,67	0,67
1700000006508962	04-046-002-00064-014	104007	ALMENDROS-COMUNA	S	432	31,40	2,37	2,37	2,37		2,37			2,37	2,37
1700000006508963	04-046-002-00064-013	104007	ALMENDROS-COMUNA	S	432	33,40	2,49	2,49	2,49		2,49			2,49	2,49

(1) Superficie declarada admisible ajustada con la superficie comprometida.  
(2) Factor de penalización valorando el alcance para el tipo de compromiso.

Puede verificar la integridad de una copia de este documento mediante la lectura del código QR adjunto o mediante el acceso a la dirección <https://ws050.juntadeandalucia.es/verificarFirma> indicando el código de VERIFICACIÓN

FIRMADO POR	JUAN JOSE SOLER GARCIA	FECHA	03/07/2024	
	ROCIO GUIJARRO MILLAN			
VERIFICACIÓN	Pk2jmGCJWUB3686MPKY7GEXJCD3GC4	PÁGINA	1177/2334	



**APELLIDOS Y NOMBRE / RAZÓN SOCIAL**

MALDONADO MARTINEZ ENCARNACIÓN

**NIF**

\*\*\*\*3398\*

**EXPEDIENTE**

1280566

**ANUALIDAD DE PAGO**

1ª

**IMPORTE POR ANUALIDAD**

	2023	2024	2025	2026	2027
IMPORTE MÁXIMO SUBVENCIONABLE	308,66 €	308,66 €	308,66 €	308,66 €	308,66 €
IMPORTE MEDIO DE TRANSFERENCIA (€/ha)	253,00 €	253,00 €	253,00 €	253,00 €	253,00 €

**RESUMEN DE UNIDADES**

Cód	GRUPO DE PAGO	Sup. Dec. Admisible (ha)	Sup. Comprometida (ha)	Sup. ajustada compromiso (1) (ha)	% sobredec.	Sup. Propuesta (ha)	Importe Declarado	Importe Topado	Importe Propuesto	Importe tras sobredec.
430	HORTÍCOLAS	1,22		1,22	0,00	1,22	308,66	308,66	308,66	308,66
<b>TOTAL</b>		1,22	1,22	1,22		1,22	308,66	308,66	308,66	308,66

**APLICACIÓN DE REDUCCIONES Y PENALIZACIONES**

GRUPO DE PAGO	Importe Calculado	Importe prereduc.	Criterios de subvencionabilidad y compromisos	Presentación tardía	Omisión declaración	Condicionalidad	IMPORTE (Euros) PROPUESTO
HORTÍCOLAS	308,66	308,66	0,00	0,00	0,00	0,00	308,66
<b>TOTAL</b>	308,66	308,66					308,66

**RESUMEN DE PAGOS**

	IMPORTE ( Euros )		
	PROPUESTO	FEADER (Eje 2)	MAPA
PROPUESTO	308,66	262,36	30,28
			CAPADR 16,02

**RECINTOS PROPUESTOS**

REF.	REFERENCIA SIGPAC	CULTIVO	DESCRIPCIÓN CULTIVO	S/R	G.PAGO	PEND. MEDIA (%)	SUP. DEC. ADMISIBLE (ha)	SUP. COMPROM. (ha)	SUP. AJUSTADA COMPR.(1) (ha)	SUP. CONV. SIGPAC (ha)	SUP. CERTIE. (ha)	SUP. CAMPO (ha)	SUP. CAMPO DETER. CULT. DECLARADO (ha)	SUP. DEC. REDUCIDA (ha)	SUP. PROPUESTA (ha)
6840202	04-102-021-00124-001	163000	CALABACÍN-SIN VARIEDAD	R	430	3,20	1,22	1,22	1,22		1,22			1,22	1,22

**INCIDENCIAS**

**INCIDENCIA DESCRIPCIÓN**

- 3790 Recinto declarado inactivo  
Ref:6840203 Recinto:04-079-024-00010-00003 Cultivo: -  
Ref:6840205 Recinto:04-079-024-00026-00001 Cultivo: -
- 75024 La cuenta corriente declarada no se encuentra en el sistema GIRO, se realiza el pago a la cuenta principal designada en GIRO.
- 100424 Solicita recinto que no está comprometido para la operación.  
Ref:6840203 Recinto:04-079-024-00010-00003 Cultivo:163000 CALABACÍN-SIN VARIEDAD Regadío  
Ref:6840205 Recinto:04-079-024-00026-00001 Cultivo:163000 CALABACÍN-SIN VARIEDAD Regadío

(1) Superficie declarada admisible ajustada con la superficie comprometida.  
(2) Factor de penalización valorando el alcance para el tipo de compromiso.

Puede verificar la integridad de una copia de este documento mediante la lectura del código QR adjunto o mediante el acceso a la dirección <https://ws050.juntadeandalucia.es/verificarFirma> indicando el código de VERIFICACIÓN

FIRMADO POR	JUAN JOSE SOLER GARCIA	FECHA	03/07/2024	
	ROCIO GUIJARRO MILLAN			
VERIFICACIÓN	Pk2jmGCJWUB3686MPKY7GEXJCD3GC4	PÁGINA	1178/2334	



<u>APELLIDOS Y NOMBRE / RAZÓN SOCIAL</u>	<u>NIF</u>	<u>EXPEDIENTE</u>	<u>ANUALIDAD DE PAGO</u>
MALDONADO SANCHEZ JOSE MANUEL	***3475*	1282003	

**RESUMEN DE PAGOS**

PROPUESTO	<u>IMPORTE (Euros)</u>			
	<u>PROPUESTO</u>	<u>FEADER (Eje 2)</u>	<u>MAPA</u>	<u>CAPADR</u>
	0,00	0,00	0,00	0,00

**INCIDENCIAS**

<u>INCIDENCIA</u>	<u>DESCRIPCIÓN</u>
3790	Recinto declarado inactivo Ref:6822658 Recinto:04-102-026-00052-00001 Cultivo: - Ref:6822659 Recinto:04-102-026-00061-00002 Cultivo: -
100424	Solicita recinto que no está comprometido para la operación. Ref:6822658 Recinto:04-102-026-00052-00001 Cultivo:152000 PIMIENTO-SIN VARIEDAD Regadío Ref:6822659 Recinto:04-102-026-00061-00002 Cultivo:152000 PIMIENTO-SIN VARIEDAD Regadío
101008	Expediente sin compromisos vigentes. Operación:6503.2

(1) Superficie declarada admisible ajustada con la superficie comprometida.  
(2) Factor de penalización valorando el alcance para el tipo de compromiso.

Puede verificar la integridad de una copia de este documento mediante la lectura del código QR adjunto o mediante el acceso a la dirección <a href="https://ws050.juntadeandalucia.es/verificarFirma">https://ws050.juntadeandalucia.es/verificarFirma</a> indicando el código de VERIFICACIÓN				
FIRMADO POR	JUAN JOSE SOLER GARCIA	FECHA	03/07/2024	
	ROCIO GUIJARRO MILLAN			
VERIFICACIÓN	Pk2jmGCJWUB3686MPKY7GEXJCD3GC4	PÁGINA	1179/2334	



**APELLIDOS Y NOMBRE / RAZÓN SOCIAL** MALDONADO VARGAS CEFERINO  
**NIF** \*\*\*\*2269\*  
**EXPEDIENTE** 1201977  
**ANUALIDAD DE PAGO** 1ª

**IMPORTE POR ANUALIDAD**

	2023	2024	2025	2026	2027
IMPORTE MÁXIMO SUBVENCIONABLE	2.378,64 €	2.378,64 €	2.378,64 €	2.378,64 €	2.378,64 €
IMPORTE MEDIO DE TRANSFERENCIA (€/ha)	216,24 €	216,24 €	216,24 €	216,24 €	216,24 €

**RESUMEN DE UNIDADES**

Cód	GRUPO DE PAGO	Sup. Dec. Admisible (ha)	Sup. Comprometida (ha)	Sup. ajustada compromiso (I) (ha)	% sobredec.	Sup. Propuesta (ha)	Importe Declarado	Importe Topado	Importe Propuesto	Importe tras sobredec.
432	FRUTALES SECANO	11,02		11,00	0,00	11,00	2.378,64	2.378,64	2.378,64	2.378,64
<b>TOTAL</b>		11,02	11,00	11,00		11,00	2.378,64	2.378,64	2.378,64	2.378,64

**APLICACIÓN DE REDUCCIONES Y PENALIZACIONES**

GRUPO DE PAGO	Importe Calculado	Importe prerreduc.	Criterios de subvencionabilidad y compromisos	Presentación tardía	Omisión declaración	Condicionality	IMPORTE (Euros) PROPUESTO
FRUTALES SECANO	2.378,64	2.378,64	0,00	0,00	0,00	0,00	2.378,64
<b>TOTAL</b>	2.378,64	2.378,64					2.378,64

**RESUMEN DE PAGOS**

	IMPORTE (Euros)			
	PROPUESTO	FEADER (Eje 2)	MAPA	CAPADR
PROPUESTO	2.378,64	2.021,84	233,34	123,46

**RECINTOS PROPUESTOS**

REF.	REFERENCIA SIGPAC	CULTIVO DESCRIPCIÓN CULTIVO	S/R G.PAGO	PEND. MEDIA (%)	SUP. DEC. ADMISIBLE (ha)	SUP. COMPROM. (ha)	SUP. AJUSTADA COMPROM. (I) (ha)	SUP. CONV. SIGPAC (ha)	SUP. CERTIE (ha)	SUP. CAMPO (ha)	SUP. CAMPO DETER. CULT. DECLARADO (ha)	SUP. DEC. REDUCIDA (ha)	SUP. PROPUESTA (ha)
1700000006106510	04-029-068-00214-002	104007 ALMENDROS-COMUNA	S 432	42,50	1,75	1,75	1,75		1,75			1,75	1,75
1700000006106511	04-029-068-00215-001	104007 ALMENDROS-COMUNA	S 432	37,20	0,24	0,24	0,24		0,24			0,24	0,24
1700000006106512	04-029-068-00216-001	104007 ALMENDROS-COMUNA	S 432	37,60	1,07	1,07	1,07		1,07			1,07	1,07
1700000006106513	04-029-068-00217-002	104007 ALMENDROS-COMUNA	S 432	39,50	0,89	0,87	0,87		0,89			0,87	0,87
1700000006106514	04-029-068-00217-003	104007 ALMENDROS-COMUNA	S 432	32,40	1,31	1,31	1,31		1,31			1,31	1,31
1700000006106515	04-029-068-00217-001	104007 ALMENDROS-COMUNA	S 432	33,10	0,71	0,71	0,71		0,71			0,71	0,71
1700000006106516	04-029-068-00217-008	104007 ALMENDROS-COMUNA	S 432	42,50	1,23	1,23	1,23		1,23			1,23	1,23
1700000006106517	04-029-068-00240-001	104007 ALMENDROS-COMUNA	S 432	39,40	2,46	2,46	2,46		2,46			2,46	2,46
1700000006106518	04-029-068-00217-004	104007 ALMENDROS-COMUNA	S 432	29,50	0,16	0,16	0,16		0,16			0,16	0,16
1700000006106519	04-029-068-00217-007	104007 ALMENDROS-COMUNA	S 432	40,90	1,20	1,20	1,20		1,20			1,20	1,20

**INCIDENCIAS**

**INCIDENCIA DESCRIPCIÓN**

4272 Verifica que las líneas de declaración de las Solicitudes Únicas no tienen solapes con la capa de Retroactividad Gráfica (ambas de la misma campaña) a nivel de expediente/línea de declaración gráfica de la solicitud.  
 Ref:1700000006106513 Recinto:04-029-068-00217-00002 Cultivo: - Agregado de la referencia del recinto.:0 Zona de la referencia del recinto.:0 Superficie solapada.:0,02 Id. Incid.:95942769

(1) Superficie declarada admisible ajustada con la superficie comprometida.  
 (2) Factor de penalización valorando el alcance para el tipo de compromiso.

Puede verificar la integridad de una copia de este documento mediante la lectura del código QR adjunto o mediante el acceso a la dirección <a href="https://ws050.juntadeandalucia.es/verificarFirma">https://ws050.juntadeandalucia.es/verificarFirma</a> indicando el código de VERIFICACIÓN				
FIRMADO POR	JUAN JOSE SOLER GARCIA	FECHA	03/07/2024	
	ROCIO GUIJARRO MILLAN			
VERIFICACIÓN	Pk2jmGCJWUB3686MPKY7GEXJCD3GC4	PÁGINA	1180/2334	





**APELLIDOS Y NOMBRE / RAZÓN SOCIAL**

MANRUBIA MORENO JUAN

**NIF**  
\*\*\*0212\*

**EXPEDIENTE**  
1035455

**ANUALIDAD DE PAGO**

1ª

**IMPORTE POR ANUALIDAD**

	2023	2024	2025	2026	2027
IMPORTE MÁXIMO SUBVENCIONABLE	192,28 €	192,28 €	192,28 €	192,28 €	192,28 €
IMPORTE MEDIO DE TRANSFERENCIA (€/ha)	253,00 €	253,00 €	253,00 €	253,00 €	253,00 €

**RESUMEN DE UNIDADES**

Cód	GRUPO DE PAGO	Sup. Dec. Admisible (ha)	Sup. Comprometida (ha)	Sup. ajustada compromiso (I) (ha)	% sobredec.	Sup. Propuesta (ha)	Importe Declarado	Importe Topado	Importe Propuesto	Importe tras sobredec.
430	HORTÍCOLAS	0,76		0,76	0,00	0,76	192,28	192,28	192,28	192,28
<b>TOTAL</b>		0,76	0,76	0,76		0,76	192,28	192,28	192,28	192,28

**APLICACIÓN DE REDUCCIONES Y PENALIZACIONES**

GRUPO DE PAGO	Importe Calculado	Importe prereduc.	Criterios de subvencionabilidad y compromisos	Presentación tardía	Omisión declaración	Condicionality	IMPORTE (Euros) PROPUESTO
HORTÍCOLAS	192,28	192,28	0,00	0,00	0,00	0,00	192,28
<b>TOTAL</b>	192,28	192,28					192,28

**RESUMEN DE PAGOS**

	IMPORTE ( Euros )			
	PROPUESTO	FEADER (Eje 2)	MAPA	CAPADR
PROPUESTO	192,28	163,44	18,86	9,98

**RECINTOS PROPUESTOS**

REF.	REFERENCIA SIGPAC	CULTIVO	DESCRIPCIÓN CULTIVO	S/R	G.PAGO	PEND. MEDIA (%)	SUP. DEC. ADMISIBLE (ha)	SUP. COMPROM. (ha)	SUP. AJUSTADA COMPROM. (I) (ha)	SUP. CONV. SIGPAC (ha)	SUP. CERTIE. (ha)	SUP. CAMPO (ha)	SUP. CAMPO DETER. CULT. DECLARADO (ha)	SUP. DEC. REDUCIDA (ha)	SUP. PROPUESTA (ha)
-772953	04-029-024-00053-005	152000	PIMIENTO-SIN VARIEDAD	R	430	6,60	0,76	0,76	0,76		0,84			0,76	0,76

**INCIDENCIAS**

**INCIDENCIA DESCRIPCIÓN**

- 100402 Recinto solicitado no forma parte de ningún organismo de control autorizado para la producción ecológica en Andalucía o fecha de inscripción posterior al plazo establecido ( Anexo I. Criterios de Subvencionabilidad. Orden 28 de marzo de 2023 ).  
Ref:-772954 Recinto:04-029-024-00054-00005 Cultivo:152000 PIMIENTO-SIN VARIEDAD Regadio
- Ref:-772955 Recinto:04-029-024-00055-00005 Cultivo:152000 PIMIENTO-SIN VARIEDAD Regadio
- 100424 Solicita recinto que no está comprometido para la operación.  
Ref:-772954 Recinto:04-029-024-00054-00005 Cultivo:152000 PIMIENTO-SIN VARIEDAD Regadio
- Ref:-772955 Recinto:04-029-024-00055-00005 Cultivo:152000 PIMIENTO-SIN VARIEDAD Regadio

(1) Superficie declarada admisible ajustada con la superficie comprometida.  
(2) Factor de penalización valorando el alcance para el tipo de compromiso.

Puede verificar la integridad de una copia de este documento mediante la lectura del código QR adjunto o mediante el acceso a la dirección <https://ws050.juntadeandalucia.es/verificarFirma> indicando el código de VERIFICACIÓN

FIRMADO POR	JUAN JOSE SOLER GARCIA	FECHA	03/07/2024	
	ROCIO GUIJARRO MILLAN			
VERIFICACIÓN	Pk2jmGCJWUB3686MPKY7GEXJCD3GC4	PÁGINA	1181/2334	



**APELLIDOS Y NOMBRE / RAZÓN SOCIAL**

MANZANO RUZAFÁ MANUEL JOSÉ

**NIF**

\*\*\*\*7549\*

**EXPEDIENTE**

1162537

**ANUALIDAD DE PAGO**

1ª

**IMPORTE POR ANUALIDAD**

	2023	2024	2025	2026	2027
IMPORTE MÁXIMO SUBVENCIONABLE	10.517,73 €	10.517,73 €	10.517,73 €	10.517,73 €	10.517,73 €
IMPORTE MEDIO DE TRANSFERENCIA (€/ha)	129,04 €	129,04 €	129,04 €	129,04 €	129,04 €

**RESUMEN DE UNIDADES**

Cód	GRUPO DE PAGO	Sup. Dec. Admisible (ha)	Sup. Comprometida (ha)	Sup. ajustada compromiso (1) (ha)	% sobredec.	Sup. Propuesta (ha)	Importe Declarado	Importe Topado	Importe Propuesto	Importe tras sobredec.
426	HERBÁCEOS	36,99		36,99	0,00	36,99	5.591,78	5.591,78	5.591,78	5.591,78
432	FRUTALES SECANO	22,78		22,78	0,00	22,78	4.925,95	4.925,95	4.925,95	4.925,95
434	HERBÁCEOS NO ELEGIBLES	21,74		21,74	0,00	21,74	0,00	0,00	0,00	0,00
<b>TOTAL</b>		81,51	81,51	81,51		81,51	10.517,73	10.517,73	10.517,73	10.517,73

**APLICACIÓN DE REDUCCIONES Y PENALIZACIONES**

GRUPO DE PAGO	Importe Calculado	Importe prereduc.	Criterios de subvencionabilidad y compromisos	Presentación tardía	Omisión declaración	Condicionalidad	IMPORTE (Euros)
							PROPUESTO
FRUTALES SECANO	4.925,95	4.925,95	0,00	0,00	0,00	0,00	4.925,95
HERBÁCEOS	5.591,78	5.591,78	0,00	0,00	0,00	0,00	5.591,78
HERBÁCEOS NO ELEGIBLES	0,00	0,00	0,00	0,00	0,00	0,00	0,00
<b>TOTAL</b>	10.517,73	10.517,73					10.517,73

**RESUMEN DE PAGOS**

PROPUESTO	IMPORTE (Euros)			
	PROPUESTO	FEADER (Eje 2)	MAPA	CAPADR
	10.517,73	8.940,07	1.031,79	545,87

(1) Superficie declarada admisible ajustada con la superficie comprometida.  
(2) Factor de penalización valorando el alcance para el tipo de compromiso.

Puede verificar la integridad de una copia de este documento mediante la lectura del código QR adjunto o mediante el acceso a la dirección <https://ws050.juntadeandalucia.es/verificarFirma> indicando el código de VERIFICACIÓN

FIRMADO POR	JUAN JOSE SOLER GARCIA	FECHA	03/07/2024	
	ROCIO GUIJARRO MILLAN			
VERIFICACIÓN	Pk2jmGCJWUB3686MPKY7GEXJCD3GC4	PÁGINA	1182/2334	



**RECINTOS PROPUESTOS**

REF.	REFERENCIA SIGPAC	CULTIVO	DESCRIPCIÓN CULTIVO	S/R	G.PAGO	PEND. MEDIA (%)	SUP. DEC. ADMISIBLE (ha)	SUP. COMPROM. (ha)	SUP. AJUSTADA COMPR.(1) (ha)	SUP. CONV. SIGPAC (ha)	SUP. CERTIF. (ha)	SUP. CAMPO (ha)	SUP. CAMPO DECLARADO (ha)	SUP. DEC. REDUCIDA (ha)	SUP. PROPUESTA (ha)
-477448	04-098-037-00055-027	5004	CEBADA-ALBACETE	S	426	11,10	0,99	0,99	0,99		0,99			0,99	0,99
4568201	04-098-071-00047-001	5004	CEBADA-ALBACETE	S	426	10,50	0,72	0,72	0,72		0,72			0,72	0,72
4568202	04-098-071-00041-001	5004	CEBADA-ALBACETE	S	426	9,10	0,73	0,73	0,73		0,73			0,73	0,73
4568203	04-098-037-00055-025	53005	YEROS-TARANTO	S	426	17,50	0,19	0,19	0,19		0,19			0,19	0,19
5465366	04-098-037-00055-001	5004	CEBADA-ALBACETE	S	426	9,90	24,34	24,34	24,34		24,34			24,34	24,34
1700000006755762	04-098-037-00055-028	53005	YEROS-TARANTO	S	426	13,30	4,62	4,62	4,62		4,62			4,62	4,62
1700000006755804	04-098-037-00055-026	53005	YEROS-TARANTO	S	426	15,10	1,59	1,59	1,59		1,59			1,59	1,59
1700000006755810	04-098-037-00055-022	5004	CEBADA-ALBACETE	S	426	7,80	1,65	1,65	1,65		1,65			1,65	1,65
1700000006755829	04-098-037-00055-021	5004	CEBADA-ALBACETE	S	426	4,70	0,30	0,30	0,30		0,30			0,30	0,30
1700000006755835	04-098-037-00055-018	5004	CEBADA-ALBACETE	S	426	7,20	1,86	1,86	1,86		1,86			1,86	1,86
-1510802	04-098-037-00055-057	104023	ALMENDROS-LAURANNE	S	432	8,70	0,36	0,36	0,36		0,36			0,36	0,36
5211225	04-098-037-00420-001	104023	ALMENDROS-LAURANNE	S	432	6,60	0,43	0,43	0,43		0,43			0,43	0,43
5465335	04-098-037-00055-057	104023	ALMENDROS-LAURANNE	S	432	8,70	5,12	5,12	5,12		5,12			5,12	5,12
1700000006540693	04-098-073-00057-001	104042	ALMENDROS-TUONO	S	432	13,00	0,52	0,52	0,52		0,52			0,52	0,52
1700000006540694	04-098-073-00058-006	104042	ALMENDROS-TUONO	S	432	7,80	12,27	12,27	12,27		12,27			12,27	12,27
1700000006540695	04-098-106-00042-001	104008	ALMENDROS-CONSTANTI	S	432	6,80	3,47	3,47	3,47		3,47			3,47	3,47
1700000006540696	04-098-106-00046-001	104008	ALMENDROS-CONSTANTI	S	432	7,60	0,13	0,13	0,13		0,13			0,13	0,13
1700000006540697	04-098-106-00047-001	104008	ALMENDROS-CONSTANTI	S	432	8,10	0,48	0,48	0,48		0,48			0,48	0,48
-509082	04-098-073-00056-008	20000	BARBECHO TRADICIONAL-SIN VARIEDAD	S	434	6,80	1,02	1,02	1,02		1,02			1,02	1,02
4613410	04-098-073-00056-004	20000	BARBECHO TRADICIONAL-SIN VARIEDAD	S	434	8,90	1,71	1,71	1,71		1,71			1,71	1,71
5465361	04-098-037-00049-001	20000	BARBECHO TRADICIONAL-SIN VARIEDAD	S	434	9,50	1,06	1,06	1,06		1,06			1,06	1,06
5465362	04-098-037-00051-001	20000	BARBECHO TRADICIONAL-SIN VARIEDAD	S	434	9,30	2,60	2,60	2,60		2,60			2,60	2,60
5465363	04-098-037-00051-003	20000	BARBECHO TRADICIONAL-SIN VARIEDAD	S	434	6,90	1,84	1,84	1,84		1,84			1,84	1,84
5465514	04-098-073-00058-007	20000	BARBECHO TRADICIONAL-SIN VARIEDAD	S	434	8,70	0,25	0,25	0,25		0,25			0,25	0,25
1700000006755728	04-098-073-00064-003	20000	BARBECHO TRADICIONAL-SIN VARIEDAD	S	434	11,60	2,51	2,51	2,51		2,51			2,51	2,51
1700000006755729	04-098-073-00065-001	20000	BARBECHO TRADICIONAL-SIN VARIEDAD	S	434	10,50	1,48	1,48	1,48		1,48			1,48	1,48
1700000006755730	04-098-073-00070-011	20000	BARBECHO TRADICIONAL-SIN VARIEDAD	S	434	9,40	0,29	0,29	0,29		0,29			0,29	0,29
1700000006755733	04-098-073-00071-001	20000	BARBECHO TRADICIONAL-SIN VARIEDAD	S	434	10,50	0,83	0,83	0,83		0,83			0,83	0,83
1700000006755734	04-098-073-00070-004	20000	BARBECHO TRADICIONAL-SIN VARIEDAD	S	434	15,50	0,77	0,77	0,77		0,77			0,77	0,77
1700000006755735	04-098-073-00063-002	20000	BARBECHO TRADICIONAL-SIN VARIEDAD	S	434	9,10	2,32	2,32	2,32		2,32			2,32	2,32
1700000006755737	04-098-073-00054-001	20000	BARBECHO TRADICIONAL-SIN VARIEDAD	S	434	8,80	1,76	1,76	1,76		1,76			1,76	1,76
1700000006755738	04-098-073-00069-002	20000	BARBECHO TRADICIONAL-SIN VARIEDAD	S	434	11,30	0,71	0,71	0,71		0,71			0,71	0,71
1700000006755739	04-098-073-00070-003	20000	BARBECHO TRADICIONAL-SIN VARIEDAD	S	434	8,50	0,77	0,77	0,77		0,77			0,77	0,77
1700000006755750	04-098-073-00070-005	20000	BARBECHO TRADICIONAL-SIN VARIEDAD	S	434	7,60	0,83	0,83	0,83		0,83			0,83	0,83
1700000006755757	04-098-073-00070-006	20000	BARBECHO TRADICIONAL-SIN VARIEDAD	S	434	17,70	0,17	0,17	0,17		0,17			0,17	0,17
1700000006755844	04-098-073-00053-001	20000	BARBECHO TRADICIONAL-SIN VARIEDAD	S	434	9,80	0,82	0,82	0,82		0,82			0,82	0,82

(1) Superficie declarada admisible ajustada con la superficie comprometida.  
 (2) Factor de penalización valorando el alcance para el tipo de compromiso.

Puede verificar la integridad de una copia de este documento mediante la lectura del código QR adjunto o mediante el acceso a la dirección <https://ws050.juntadeandalucia.es/verificarFirma> indicando el código de VERIFICACIÓN

FIRMADO POR	JUAN JOSE SOLER GARCIA	FECHA	03/07/2024	
	ROCIO GUIJARRO MILLAN			
VERIFICACIÓN	Pk2jmGCJWUB3686MPKY7GEXJCD3GC4	PÁGINA	1183/2334	



**APELLIDOS Y NOMBRE / RAZÓN SOCIAL**

MAÑAS GARCIA HERMINIA

**NIF**

\*\*\*\*6020\*

**EXPEDIENTE**

1226211

**ANUALIDAD DE PAGO**

1ª

**IMPORTE POR ANUALIDAD**

	2023	2024	2025	2026	2027
IMPORTE MÁXIMO SUBVENCIONABLE	2.178,22 €	2.178,22 €	2.178,22 €	2.178,22 €	2.178,22 €
IMPORTE MEDIO DE TRANSFERENCIA (€/ha)	227,13 €	227,13 €	227,13 €	227,13 €	227,13 €

**RESUMEN DE UNIDADES**

Cód	GRUPO DE PAGO	Sup. Dec. Admisible (ha)	Sup. Comprometida (ha)	Sup. ajustada compromiso (1) (ha)	% sobredec.	Sup. Propuesta (ha)	Importe Declarado	Importe Topado	Importe Propuesto	Importe tras sobredec.
429	OLIVAR	3,35		3,30	0,00	3,30	818,07	818,07	818,07	818,07
432	FRUTALES SECANO	6,29		6,29	0,00	6,29	1.360,15	1.360,15	1.360,15	1.360,15
<b>TOTAL</b>		9,64	9,59	9,59		9,59	2.178,22	2.178,22	2.178,22	2.178,22

**APLICACIÓN DE REDUCCIONES Y PENALIZACIONES**

GRUPO DE PAGO	Importe Calculado	Importe prereduc.	Criterios de subvencionabilidad y compromisos			Omisión declaración	Condicionalidad	IMPORTE (Euros)	
			Presentación tardía	Presentación	Presentación			PROPUESTO	PROPUESTO
FRUTALES SECANO	1.360,15	1.360,15	0,00	0,00	0,00	0,00	0,00	1.360,15	
OLIVAR	818,07	818,07	0,00	0,00	0,00	0,00	0,00	818,07	
<b>TOTAL</b>	2.178,22	2.178,22						2.178,22	

**RESUMEN DE PAGOS**

PROPUESTO	IMPORTE ( Euros )			
	PROPUESTO	FEADER (Eje 2)	MAPA	CAPADR
PROPUESTO	2.178,22	1.851,49	213,68	113,05

**RECINTOS PROPUESTOS**

REF.	REFERENCIA SIGPAC	CULTIVO DESCRIPCIÓN CULTIVO	S/R G.PAGO	PEND. MEDIA (%)	SUP. DEC. ADMISIBLE (ha)	SUP. COMPROM. (ha)	SUP. AJUSTADA COMPR.(1) (ha)	SUP. CONV. SIGPAC (ha)	SUP. CERTIF. (ha)	SUP. CAMPO (ha)	SUP. CAMPO DETER. CULT. DECLARADO (ha)	SUP. DEC. REDUCIDA (ha)	SUP. PROPUESTA (ha)
5806146	04-086-006-00301-006	101010 OLIVAR-PICUAL	S 429	21,80	0,39	0,39	0,39	0,39	0,39	0,39		0,39	0,39
5806152	04-086-007-00105-002	101010 OLIVAR-PICUAL	S 429	15,60	0,02	0,02	0,02	0,02	0,02	0,02		0,02	0,02
5806153	04-086-007-00105-005	101010 OLIVAR-PICUAL	S 429	15,30	0,30	0,27	0,27	0,27	0,30	0,30		0,27	0,27
5806159	04-086-007-00108-015	101010 OLIVAR-PICUAL	S 429	2,30	0,03	0,03	0,03	0,03	0,03	0,03		0,03	0,03
5806160	04-086-007-00108-016	101010 OLIVAR-PICUAL	S 429	4,30	0,03	0,03	0,03	0,03	0,03	0,03		0,03	0,03
5806161	04-086-007-00108-017	101010 OLIVAR-PICUAL	S 429	8,30	0,25	0,25	0,25	0,25	0,25	0,25		0,25	0,25
5806162	04-086-007-00108-018	101010 OLIVAR-PICUAL	S 429	6,70	1,10	1,10	1,10	1,10	1,10	1,10		1,10	1,10
5806173	04-086-007-00454-001	101010 OLIVAR-PICUAL	S 429	9,90	0,31	0,31	0,31	0,31	0,31	0,31		0,31	0,31
5806175	04-086-047-00054-001	101010 OLIVAR-PICUAL	S 429	9,50	0,09	0,09	0,09	0,09	0,09	0,09		0,09	0,09
5806180	04-086-048-00022-001	101010 OLIVAR-PICUAL	S 429	3,10	0,27	0,27	0,27	0,27	0,27	0,27		0,27	0,27
5806181	04-086-048-00050-001	101010 OLIVAR-PICUAL	S 429	3,00	0,12	0,10	0,10	0,10	0,12	0,12		0,10	0,10
5806182	04-086-048-00050-003	101010 OLIVAR-PICUAL	S 429	12,00	0,07	0,07	0,07	0,07	0,07	0,07		0,07	0,07
5806183	04-086-048-00052-001	101010 OLIVAR-PICUAL	S 429	5,50	0,06	0,06	0,06	0,06	0,06	0,06		0,06	0,06
5806188	04-086-048-00394-001	101010 OLIVAR-PICUAL	S 429	2,50	0,21	0,21	0,21	0,21	0,21	0,21		0,21	0,21
5806350	04-086-049-00391-001	101010 OLIVAR-PICUAL	S 429	6,20	0,10	0,10	0,10	0,10	0,10	0,10		0,10	0,10
5806140	04-086-004-00167-001	104162 ALMENDROS-ATOCHA	S 432	20,90	0,39	0,39	0,39	0,39	0,39	0,39		0,39	0,39
5806141	04-086-006-00301-001	104162 ALMENDROS-ATOCHA	S 432	13,30	0,21	0,21	0,21	0,21	0,21	0,21		0,21	0,21
5806144	04-086-006-00301-004	104162 ALMENDROS-ATOCHA	S 432	15,60	0,45	0,45	0,45	0,45	0,45	0,45		0,45	0,45
5806145	04-086-006-00301-005	104162 ALMENDROS-ATOCHA	S 432	22,20	0,29	0,29	0,29	0,29	0,29	0,29		0,29	0,29
5806164	04-086-007-00108-020	104162 ALMENDROS-ATOCHA	S 432	17,40	1,37	1,37	1,37	1,37	1,37	1,37		1,37	1,37
5806165	04-086-007-00108-021	104162 ALMENDROS-ATOCHA	S 432	8,90	2,45	2,45	2,45	2,45	2,45	2,45		2,45	2,45
5806168	04-086-007-00152-007	104162 ALMENDROS-ATOCHA	S 432	16,80	0,26	0,26	0,26	0,26	0,26	0,26		0,26	0,26
5806169	04-086-007-00152-010	104162 ALMENDROS-ATOCHA	S 432	10,80	0,87	0,87	0,87	0,87	0,87	0,87		0,87	0,87

**INCIDENCIAS**

**INCIDENCIA DESCRIPCIÓN**

4272 Verifica que las líneas de declaración de las Solicitudes Únicas no tienen solapes con la capa de Retroactividad Gráfica (ambas de la misma campaña) a nivel de expediente/línea de declaración gráfica de la solicitud.  
 Ref:5806153 Recinto:04-086-007-00105-00005 Cultivo: - Agregado de la referencia del recinto.:0 Zona de la referencia del recinto.:0 Superficie solapada.:0,03 Id. Incid.:95944513  
 Ref:5806181 Recinto:04-086-048-00050-00001 Cultivo: - Agregado de la referencia del recinto.:0 Zona de la referencia del recinto.:0 Superficie solapada.:0,02 Id. Incid.:95944514

(1) Superficie declarada admisible ajustada con la superficie comprometida.  
 (2) Factor de penalización valorando el alcance para el tipo de compromiso.

Puede verificar la integridad de una copia de este documento mediante la lectura del código QR adjunto o mediante el acceso a la dirección <https://ws050.juntadeandalucia.es/verificarFirma> indicando el código de VERIFICACIÓN

FIRMADO POR	JUAN JOSE SOLER GARCIA	FECHA	03/07/2024	
	ROCIO GUIJARRO MILLAN			
VERIFICACIÓN	Pk2jmGCJWUB3686MPKY7GEXJCD3GC4	PÁGINA	1184/2334	



**APELLIDOS Y NOMBRE / RAZÓN SOCIAL**

MAÑAS MAÑAS BARBARA

**NIF**

\*\*\*\*5736\*

**EXPEDIENTE**

1228621

**ANUALIDAD DE PAGO**

1ª

**IMPORTE POR ANUALIDAD**

	2023	2024	2025	2026	2027
IMPORTE MÁXIMO SUBVENCIONABLE	3.197,91 €	3.197,91 €	3.197,91 €	3.197,91 €	3.197,91 €
IMPORTE MEDIO DE TRANSFERENCIA (€/ha)	247,90 €	247,90 €	247,90 €	247,90 €	247,90 €

**RESUMEN DE UNIDADES**

Cód	GRUPO DE PAGO	Sup. Dec. Admisible (ha)	Sup. Comprometida (ha)	Sup. ajustada compromiso (I) (ha)	% sobredec.	Sup. Propuesta (ha)	Importe Declarado	Importe Topado	Importe Propuesto	Importe tras sobredec.
429	OLIVAR	12,90		12,90	0,00	12,90	3.197,91	3.197,91	3.197,91	3.197,91
<b>TOTAL</b>		12,90	12,90	12,90		12,90	3.197,91	3.197,91	3.197,91	3.197,91

**APLICACIÓN DE REDUCCIONES Y PENALIZACIONES**

GRUPO DE PAGO	Importe Calculado	Importe prereduc.	Criterios de subvencionabilidad y compromisos	Presentación tardía	Omisión declaración	Condicionality	IMPORTE (Euros) PROPUESTO
OLIVAR	3.197,91	3.197,91	0,00	0,00	0,00	0,00	3.197,91
<b>TOTAL</b>	3.197,91	3.197,91					3.197,91

**RESUMEN DE PAGOS**

	IMPORTE (Euros)			
	PROPUESTO	FEADER (Eje 2)	MAPA	CAPADR
PROPUESTO	3.197,91	2.718,22	313,71	165,98

**RECINTOS PROPUESTOS**

REF.	REFERENCIA SIGPAC	CULTIVO	DESCRIPCIÓN CULTIVO	S/R	G.PAGO	PEND. MEDIA (%)	SUP. DEC. ADMISIBLE (ha)	SUP. COMPROM. (ha)	SUP. AJUSTADA COMPROM. (I) (ha)	SUP. CONV. SIGPAC (ha)	SUP. CERTIE (ha)	SUP. CAMPO (ha)	SUP. CAMPO DETER. CULT. DECLARADO (ha)	SUP. DEC. REDUCIDA (ha)	SUP. PROPUESTA (ha)
-748707	04-086-048-00156-001	101010	OLIVAR-PICUAL	S	429	15,90	2,50	2,50	2,50		2,50			2,50	2,50
1700000005114049	04-086-048-00156-001	101010	OLIVAR-PICUAL	S	429	15,90	1,44	1,44	1,44		1,44			1,44	1,44
1700000005114050	04-086-048-00161-003	101010	OLIVAR-PICUAL	S	429	16,40	2,87	2,87	2,87		2,87			2,87	2,87
1700000005114051	04-086-060-00034-001	101010	OLIVAR-PICUAL	R	429	10,50	1,75	1,75	1,75		1,75			1,75	1,75
1700000005114052	04-086-060-00029-001	101010	OLIVAR-PICUAL	R	429	8,90	0,38	0,38	0,38		0,38			0,38	0,38
1700000005114053	04-086-060-00051-005	101010	OLIVAR-PICUAL	R	429	11,10	0,60	0,60	0,60		0,60			0,60	0,60
1700000005114054	04-086-048-00479-002	101010	OLIVAR-PICUAL	S	429	12,60	0,54	0,54	0,54		0,54			0,54	0,54
1700000005114055	04-086-064-00283-002	101010	OLIVAR-PICUAL	S	429	1,50	0,98	0,98	0,98		0,98			0,98	0,98
1700000005114057	04-086-048-00162-002	101010	OLIVAR-PICUAL	S	429	13,10	0,11	0,11	0,11		0,11			0,11	0,11
1700000005114058	04-086-048-00479-001	101010	OLIVAR-PICUAL	S	429	16,00	0,95	0,95	0,95		0,95			0,95	0,95
1700000005114059	04-086-048-00161-001	101010	OLIVAR-PICUAL	S	429	10,30	0,78	0,78	0,78		0,78			0,78	0,78

(1) Superficie declarada admisible ajustada con la superficie comprometida.  
(2) Factor de penalización valorando el alcance para el tipo de compromiso.

Puede verificar la integridad de una copia de este documento mediante la lectura del código QR adjunto o mediante el acceso a la dirección <https://ws050.juntadeandalucia.es/verificarFirma> indicando el código de VERIFICACIÓN

FIRMADO POR	JUAN JOSE SOLER GARCIA	FECHA	03/07/2024	
	ROCIO GUIJARRO MILLAN			
VERIFICACIÓN	Pk2jmGCJWUB3686MPKY7GEXJCD3GC4	PÁGINA	1185/2334	



**APELLIDOS Y NOMBRE / RAZÓN SOCIAL**

MAÑAS MARTINEZ CARMEN MARIA

**NIF**  
\*\*\*\*1618\*

**EXPEDIENTE**  
1180001

**ANUALIDAD DE PAGO**  
1ª

**IMPORTE POR ANUALIDAD**

	2023	2024	2025	2026	2027
IMPORTE MÁXIMO SUBVENCIONABLE	720,30 €	720,30 €	720,30 €	720,30 €	720,30 €
IMPORTE MEDIO DE TRANSFERENCIA (€/ha)	349,66 €	349,66 €	349,66 €	349,66 €	349,66 €

**RESUMEN DE UNIDADES**

Cód	GRUPO DE PAGO	Sup. Dec. Admisible (ha)	Sup. Comprometida (ha)	Sup. ajustada compromiso (1) (ha)	% sobredec.	Sup. Propuesta (ha)	Importe Declarado	Importe Topado	Importe Propuesto	Importe tras sobredec.
433	FRUTALES REGADÍO	2,06		2,06	0,00	2,06	720,30	720,30	720,30	720,30
<b>TOTAL</b>		2,06	2,06	2,06		2,06	720,30	720,30	720,30	720,30

**APLICACIÓN DE REDUCCIONES Y PENALIZACIONES**

GRUPO DE PAGO	Importe Calculado	Importe prerreduc.	Criterios de subvencionabilidad y compromisos	Presentación tardía	Omisión declaración	Condicionalidad	IMPORTE (Euros) PROPUESTO
FRUTALES REGADÍO	720,30	720,30	0,00	0,00	0,00	0,00	720,30
<b>TOTAL</b>	720,30	720,30					720,30

**RESUMEN DE PAGOS**

	IMPORTE ( Euros )			
	PROPUESTO	FEADER (Eje 2)	MAPA	CAPADR
PROPUESTO	720,30	612,26	70,66	37,38

**RECINTOS PROPUESTOS**

REF.	REFERENCIA SIGPAC	CULTIVO DESCRIPCIÓN CULTIVO	S/R	G.PAGO	PEND. MEDIA (%)	SUP. DEC. ADMISIBLE (ha)	SUP. COMPROM. (ha)	SUP. AJUSTADA COMPROM. (1) (ha)	SUP. CONV. SIGPAC (ha)	SUP. CERTIE (ha)	SUP. CAMPO (ha)	SUP. CAMPO DETER. CULT. DECLARADO (ha)	SUP. DEC. REDUCIDA (ha)	SUP. PROPUESTA (ha)
-189554	04-011-009-00009-003	207002 LIMONERO-FINO	R	433	11,30	0,02	0,02	0,02		0,02			0,02	0,02
-189553	04-011-009-00009-003	209200 MANDARINO-MANDARINO COMÚN	R	433	11,30	0,04	0,04	0,04		0,04			0,04	0,04
4172699	04-010-004-00006-001	206235 NARANJO-CASTELLANA	R	433	4,00	0,20	0,20	0,20		0,20			0,20	0,20
4172711	04-011-007-00136-002	206235 NARANJO-CASTELLANA	R	433	9,30	0,07	0,07	0,07		0,07			0,07	0,07
4172712	04-011-009-00009-003	206235 NARANJO-CASTELLANA	R	433	11,30	0,15	0,15	0,15		0,15			0,15	0,15
4172723	04-081-001-00240-001	206235 NARANJO-CASTELLANA	R	433	8,00	0,31	0,31	0,31		0,31			0,31	0,31
4172724	04-081-001-00241-001	206235 NARANJO-CASTELLANA	R	433	7,40	0,34	0,34	0,34		0,34			0,34	0,34
4172726	04-081-001-00242-001	206235 NARANJO-CASTELLANA	R	433	7,30	0,37	0,37	0,37		0,37			0,37	0,37
4172727	04-081-001-00243-001	206235 NARANJO-CASTELLANA	R	433	7,90	0,31	0,31	0,31		0,31			0,31	0,31
4173036	04-010-004-00013-002	206235 NARANJO-CASTELLANA	R	433	10,10	0,12	0,12	0,12		0,12			0,12	0,12
4173037	04-010-004-00007-001	213005 CAQUI o PALOSANTO-PICUDO	R	433	13,40	0,13	0,13	0,13		0,13			0,13	0,13

**INCIDENCIAS**

**INCIDENCIA DESCRIPCIÓN**

- 100402 Recinto solicitado no forma parte de ningún organismo de control autorizado para la producción ecológica en Andalucía o fecha de inscripción posterior al plazo establecido ( Anexo I. Criterios de Subvencionabilidad. Orden 28 de marzo de 2023 ). Ref:4172725 Recinto:04-081-001-00244-00001 Cultivo:206235 NARANJO-CASTELLANA Regadío
- 100424 Solicita recinto que no está comprometido para la operación. Ref:4172725 Recinto:04-081-001-00244-00001 Cultivo:206235 NARANJO-CASTELLANA Regadío

(1) Superficie declarada admisible ajustada con la superficie comprometida.  
(2) Factor de penalización valorando el alcance para el tipo de compromiso.

Puede verificar la integridad de una copia de este documento mediante la lectura del código QR adjunto o mediante el acceso a la dirección <a href="https://ws050.juntadeandalucia.es/verificarFirma">https://ws050.juntadeandalucia.es/verificarFirma</a> indicando el código de VERIFICACIÓN				
FIRMADO POR	JUAN JOSE SOLER GARCIA	FECHA	03/07/2024	
	ROCIO GUIJARRO MILLAN			
VERIFICACIÓN	Pk2jmGCJWUB3686MPKY7GEXJCD3GC4	PÁGINA	1186/2334	



**APELLIDOS Y NOMBRE / RAZÓN SOCIAL**

MARCHÁN SIMÓN JOSÉ ANTONIO

**NIF**  
\*\*\*\*6387\*

**EXPEDIENTE**  
1238863

**ANUALIDAD DE PAGO**  
1ª

**IMPORTE POR ANUALIDAD**

	2023	2024	2025	2026	2027
IMPORTE MÁXIMO SUBVENCIONABLE	551,41 €	551,41 €	551,41 €	551,41 €	551,41 €
IMPORTE MEDIO DE TRANSFERENCIA (€/ha)	216,24 €	216,24 €	216,24 €	216,24 €	216,24 €

**RESUMEN DE UNIDADES**

Cód	GRUPO DE PAGO	Sup. Dec. Admisible (ha)	Sup. Comprometida (ha)	Sup. ajustada compromiso (I) (ha)	% sobredec.	Sup. Propuesta (ha)	Importe Declarado	Importe Topado	Importe Propuesto	Importe tras sobredec.
432	FRUTALES SECANO	2,55		2,55	0,00	2,55	551,41	551,41	551,41	551,41
<b>TOTAL</b>		2,55	2,55	2,55		2,55	551,41	551,41	551,41	551,41

**APLICACIÓN DE REDUCCIONES Y PENALIZACIONES**

GRUPO DE PAGO	Importe Calculado	Importe prereduc.	Criterios de subvencionabilidad y compromisos	Presentación tardía	Omisión declaración	Condicionalidad	IMPORTE (Euros) PROPUESTO
FRUTALES SECANO	551,41	551,41	0,00	0,00	0,00	0,00	551,41
<b>TOTAL</b>	551,41	551,41					551,41

**RESUMEN DE PAGOS**

	IMPORTE ( Euros )		
	PROPUESTO	FEADER (Eje 2)	MAPA
PROPUESTO	551,41	468,70	54,09
			CAPADR 28,62

**RECINTOS PROPUESTOS**

REF.	REFERENCIA SIGPAC	CULTIVO	DESCRIPCIÓN CULTIVO	S/R	G.PAGO	PEND. MEDIA (%)	SUP. DEC. ADMISIBLE (ha)	SUP. COMPROM. (ha)	SUP. AJUSTADA COMPR.(I) (ha)	SUP. CONV. SIGPAC (ha)	SUP. CERTIE. (ha)	SUP. CAMPO (ha)	SUP. CAMPO DETER. CULT. DECLARADO (ha)	SUP. DEC. REDUCIDA (ha)	SUP. PROPUESTA (ha)
-933020	04-070-014-00049-010	104020	ALMENDROS-GUARA	S	432	21,50	0,10	0,10	0,10		0,10			0,10	0,10
1700000006050818	04-070-012-00028-003	104057	ALMENDROS-AVIJOR	S	432	19,60	0,97	0,97	0,97		0,97			0,97	0,97
1700000006050823	04-070-014-00049-003	104020	ALMENDROS-GUARA	S	432	26,20	1,48	1,48	1,48		1,48			1,48	1,48

(1) Superficie declarada admisible ajustada con la superficie comprometida.  
(2) Factor de penalización valorando el alcance para el tipo de compromiso.

Puede verificar la integridad de una copia de este documento mediante la lectura del código QR adjunto o mediante el acceso a la dirección <https://ws050.juntadeandalucia.es/verificarFirma> indicando el código de VERIFICACIÓN

FIRMADO POR	JUAN JOSE SOLER GARCIA	FECHA	03/07/2024	
	ROCIO GUIJARRO MILLAN			
VERIFICACIÓN	Pk2jmGCJWUB3686MPKY7GEXJCD3GC4	PÁGINA	1187/2334	



**APELLIDOS Y NOMBRE / RAZÓN SOCIAL**

MARIN GRANADOS JUAN ANTONIO

**NIF**

\*\*\*9836\*

**EXPEDIENTE**

1015896

**ANUALIDAD DE PAGO**

1ª

**IMPORTE POR ANUALIDAD**

	2023	2024	2025	2026	2027
IMPORTE MÁXIMO SUBVENCIONABLE	8.649,60 €	8.649,60 €	8.649,60 €	8.649,60 €	8.649,60 €
IMPORTE MEDIO DE TRANSFERENCIA (€/ha)	216,24 €	216,24 €	216,24 €	216,24 €	216,24 €

**RESUMEN DE UNIDADES**

Cód	GRUPO DE PAGO	Sup. Dec. Admisible (ha)	Sup. Comprometida (ha)	Sup. ajustada compromiso (I) (ha)	% sobredec.	Sup. Propuesta (ha)	Importe Declarado	Importe Topado	Importe Propuesto	Importe tras sobredec.
432	FRUTALES SECANO	40,13		40,00	0,00	40,00	8.649,60	8.649,60	8.649,60	8.649,60
<b>TOTAL</b>		40,13	40,00	40,00		40,00	8.649,60	8.649,60	8.649,60	8.649,60

**APLICACIÓN DE REDUCCIONES Y PENALIZACIONES**

GRUPO DE PAGO	Importe Calculado	Importe prerreduc.	Criterios de subvencionabilidad y compromisos	Presentación tardía	Omisión declaración	Condicionabilidad	IMPORTE (Euros) PROPUESTO
FRUTALES SECANO	8.649,60	8.649,60	0,00	0,00	0,00	0,00	8.649,60
<b>TOTAL</b>	8.649,60	8.649,60					8.649,60

**RESUMEN DE PAGOS**

	IMPORTE (Euros)			
	PROPUESTO	FEADER (Eje 2)	MAPA	CAPADR
PROPUESTO	8.649,60	7.352,16	848,53	448,91

**RECINTOS PROPUESTOS**

REF.	REFERENCIA SIGPAC	CULTIVO DESCRIPCIÓN CULTIVO	S/R	G.PAGO	PEND. MEDIA (%)	SUP. DEC. ADMISIBLE (ha)	SUP. COMPROM. (ha)	SUP. AJUSTADA COMPROM. (I) (ha)	SUP. CONV. SIGPAC (ha)	SUP. CERTIE (ha)	SUP. CAMPO (ha)	SUP. CAMPO DETER. CULT. DECLARADO (ha)	SUP. DEC. REDUCIDA (ha)	SUP. PROPUESTA (ha)
-1505250	04-070-030-00017-368	104020 ALMENDROS-GUARA	S	432	17,00	1,29	1,29	1,29		1,37			1,29	1,29
-1505249	04-070-030-00017-368	104020 ALMENDROS-GUARA	S	432	17,00	0,05	0,05	0,05		0,05			0,05	0,05
-958597	04-070-030-00017-340	104008 ALMENDROS-CONSTANTI	S	432	26,00	0,21	0,21	0,21		0,21			0,21	0,21
-958584	04-070-030-00017-149	104020 ALMENDROS-GUARA	S	432	15,90	1,23	1,23	1,23		1,23			1,23	1,23
-18080	04-070-030-00017-339	104020 ALMENDROS-GUARA	S	432	9,40	0,18	0,18	0,18		0,18			0,18	0,18
-18077	04-070-030-00017-336	104020 ALMENDROS-GUARA	S	432	15,40	1,51	1,51	1,51		1,51			1,51	1,51
-18073	04-070-030-00017-333	104020 ALMENDROS-GUARA	S	432	23,20	0,39	0,39	0,39		0,39			0,39	0,39
5193192	04-070-030-00017-341	104007 ALMENDROS-COMUNA	S	432	15,40	0,22	0,22	0,22		0,22			0,22	0,22
5193194	04-070-030-00017-345	104020 ALMENDROS-GUARA	S	432	24,30	0,02	0,02	0,02		0,02			0,02	0,02
1700000002969079	04-070-030-00017-002	104008 ALMENDROS-CONSTANTI	S	432	16,70	0,96	0,85	0,85		0,85			0,85	0,85
1700000002969080	04-070-030-00017-148	104008 ALMENDROS-CONSTANTI	S	432	18,90	1,83	1,83	1,83		1,83			1,83	1,83
1700000002969081	04-070-030-00017-254	104008 ALMENDROS-CONSTANTI	S	432	13,50	0,13	0,13	0,13		0,13			0,13	0,13
1700000002969083	04-070-030-00017-208	104020 ALMENDROS-GUARA	S	432	13,10	0,20	0,20	0,20		0,20			0,20	0,20
1700000002969084	04-070-030-00017-282	104020 ALMENDROS-GUARA	S	432	22,30	5,85	5,85	5,85		5,85			5,85	5,85
1700000002969089	04-070-030-00017-003	104020 ALMENDROS-GUARA	S	432	14,90	14,42	14,42	14,42		14,61			14,42	14,42
1700000002969090	04-070-030-00017-296	104020 ALMENDROS-GUARA	S	432	20,40	1,78	1,78	1,78		1,78			1,78	1,78
1700000002969091	04-070-030-00017-149	104020 ALMENDROS-GUARA	S	432	15,90	2,67	2,67	2,67		2,67			2,67	2,67
1700000002969097	04-070-030-00017-264	104020 ALMENDROS-GUARA	S	432	16,20	0,59	0,59	0,59		0,59			0,59	0,59
1700000002969100	04-070-030-00017-276	104024 ALMENDROS-MARCONA	S	432	16,20	5,48	5,48	5,48		5,48			5,48	5,48
1700000002969101	04-070-030-00017-300	104020 ALMENDROS-GUARA	S	432	5,40	0,02	0,02	0,02		0,02			0,02	0,02
1700000002969103	04-070-030-00017-295	104008 ALMENDROS-CONSTANTI	S	432	23,00	1,10	1,10	1,10		1,10			1,10	1,10

**INCIDENCIAS**

**INCIDENCIA DESCRIPCIÓN**

- 100402 Recinto solicitado no forma parte de ningún organismo de control autorizado para la producción ecológica en Andalucía o fecha de inscripción posterior al plazo establecido ( Anexo I. Criterios de Subvencionabilidad. Orden 28 de marzo de 2023 ). Ref:5193193 Recinto:04-070-030-00017-00361 Cultivo:104020 ALMENDROS-GUARA Secano
- 100424 Solicita recinto que no está comprometido para la operación. Ref:5193193 Recinto:04-070-030-00017-00361 Cultivo:104020 ALMENDROS-GUARA Secano

(1) Superficie declarada admisible ajustada con la superficie comprometida.  
(2) Factor de penalización valorando el alcance para el tipo de compromiso.

Puede verificar la integridad de una copia de este documento mediante la lectura del código QR adjunto o mediante el acceso a la dirección <https://ws050.juntadeandalucia.es/verificarFirma> indicando el código de VERIFICACIÓN

FIRMADO POR	JUAN JOSE SOLER GARCIA	FECHA	03/07/2024	
	ROCIO GUIJARRO MILLAN			
VERIFICACIÓN	Pk2jmGCJWUB3686MPKY7GEXJCD3GC4	PÁGINA	1188/2334	





**APELLIDOS Y NOMBRE / RAZÓN SOCIAL**

MARIN LOPEZ JOSE CARLOS

**NIF**  
\*\*\*\*8840\*

**EXPEDIENTE**  
1193935

**ANUALIDAD DE PAGO**  
1ª

**IMPORTE POR ANUALIDAD**

	2023	2024	2025	2026	2027
IMPORTE MÁXIMO SUBVENCIONABLE	3.509,58 €	3.509,58 €	3.509,58 €	3.509,58 €	3.509,58 €
IMPORTE MEDIO DE TRANSFERENCIA (€/ha)	216,24 €	216,24 €	216,24 €	216,24 €	216,24 €

**RESUMEN DE UNIDADES**

Cód	GRUPO DE PAGO	Sup. Dec. Admisible (ha)	Sup. Comprometida (ha)	Sup. ajustada compromiso (I) (ha)	% sobredec.	Sup. Propuesta (ha)	Importe Declarado	Importe Topado	Importe Propuesto	Importe tras sobredec.
432	FRUTALES SECANO	16,23		16,23	0,00	16,23	3.509,58	3.509,58	3.509,58	3.509,58
<b>TOTAL</b>		16,23	16,23	16,23		16,23	3.509,58	3.509,58	3.509,58	3.509,58

**APLICACIÓN DE REDUCCIONES Y PENALIZACIONES**

GRUPO DE PAGO	Importe Calculado	Importe prerreduc.	Criterios de subvencionabilidad y compromisos	Presentación tardía	Omisión declaración	Condicionabilidad	IMPORTE (Euros) PROPUESTO
FRUTALES SECANO	3.509,58	3.509,58	0,00	0,00	0,00	0,00	3.509,58
<b>TOTAL</b>	3.509,58	3.509,58					3.509,58

**RESUMEN DE PAGOS**

	IMPORTE (Euros)			
	PROPUESTO	FEADER (Eje 2)	MAPA	CAPADR
PROPUESTO	3.509,58	2.983,14	344,29	182,15

**RECINTOS PROPUESTOS**

REF.	REFERENCIA SIGPAC	CULTIVO	DESCRIPCIÓN CULTIVO	S/R	G.PAGO	PEND. MEDIA (%)	SUP. DEC. ADMISIBLE (ha)	SUP. COMPROM. (ha)	SUP. AJUSTADA COMPROM. (I) (ha)	SUP. CONV. SIGPAC (ha)	SUP. CERTIE. (ha)	SUP. CAMPO (ha)	SUP. CAMPO DETER. CULT. DECLARADO (ha)	SUP. DEC. REDUCIDA (ha)	SUP. PROPUESTA (ha)
170000004974083	04-099-012-00228-001	104007	ALMENDROS-COMUNA	S	432	33,80	0,71	0,71	0,71		0,71			0,71	0,71
170000004974084	04-099-012-00242-001	104024	ALMENDROS-MARCONA	S	432	25,90	0,20	0,20	0,20		0,20			0,20	0,20
170000004974085	04-099-013-00161-001	104024	ALMENDROS-MARCONA	S	432	33,30	0,54	0,54	0,54		0,54			0,54	0,54
170000004974086	04-099-013-00156-001	104007	ALMENDROS-COMUNA	S	432	24,50	0,26	0,26	0,26		0,26			0,26	0,26
170000004974087	04-099-013-00157-001	104007	ALMENDROS-COMUNA	S	432	32,50	0,28	0,28	0,28		0,28			0,28	0,28
170000004974088	04-099-012-00320-002	104007	ALMENDROS-COMUNA	S	432	37,70	2,00	2,00	2,00		2,00			2,00	2,00
170000004974089	04-099-012-00312-003	104007	ALMENDROS-COMUNA	S	432	28,90	3,18	3,18	3,18		3,18			3,18	3,18
170000004974090	04-099-012-00392-001	104024	ALMENDROS-MARCONA	S	432	40,90	1,74	1,74	1,74		1,74			1,74	1,74
170000004974091	04-099-012-00391-001	104024	ALMENDROS-MARCONA	S	432	23,90	1,07	1,07	1,07		1,07			1,07	1,07
170000004974092	04-099-012-00264-001	104020	ALMENDROS-GUARA	S	432	28,60	0,29	0,29	0,29		0,29			0,29	0,29
170000004974093	04-099-013-00172-001	104024	ALMENDROS-MARCONA	S	432	23,80	0,18	0,18	0,18		0,18			0,18	0,18
170000004974094	04-099-013-00141-001	104024	ALMENDROS-MARCONA	S	432	31,30	0,39	0,39	0,39		0,39			0,39	0,39
170000004974095	04-099-012-00312-002	104024	ALMENDROS-MARCONA	S	432	26,90	4,32	4,32	4,32		4,32			4,32	4,32
170000004974096	04-099-012-00230-001	104007	ALMENDROS-COMUNA	S	432	38,50	0,72	0,72	0,72		0,72			0,72	0,72
170000004974097	04-099-012-00264-003	104020	ALMENDROS-GUARA	S	432	43,80	0,35	0,35	0,35		0,40			0,35	0,35

(1) Superficie declarada admisible ajustada con la superficie comprometida.  
(2) Factor de penalización valorando el alcance para el tipo de compromiso.

Puede verificar la integridad de una copia de este documento mediante la lectura del código QR adjunto o mediante el acceso a la dirección <https://ws050.juntadeandalucia.es/verificarFirma> indicando el código de VERIFICACIÓN

FIRMADO POR	JUAN JOSE SOLER GARCIA	FECHA	03/07/2024	
	ROCIO GUIJARRO MILLAN			
VERIFICACIÓN	Pk2jmGCJWUB3686MPKY7GEXJCD3GC4	PÁGINA	1189/2334	



**APELLIDOS Y NOMBRE / RAZÓN SOCIAL** **NIF** **EXPEDIENTE** **ANUALIDAD DE PAGO**  
 MARIN MORENO ANTONIO \*\*\*\*8776\* 1045733 1ª

**IMPORTE POR ANUALIDAD**

	2023	2024	2025	2026	2027
IMPORTE MÁXIMO SUBVENCIONABLE	1.407,72 €	1.407,72 €	1.407,72 €	1.407,72 €	1.407,72 €
IMPORTE MEDIO DE TRANSFERENCIA (€/ha)	216,24 €	216,24 €	216,24 €	216,24 €	216,24 €

**RESUMEN DE UNIDADES**

Cód	GRUPO DE PAGO	Sup. Dec. Admisible (ha)	Sup. Comprometida (ha)	Sup. ajustada compromiso (1) (ha)	% sobredec.	Sup. Propuesta (ha)	Importe Declarado	Importe Topado	Importe Propuesto	Importe tras sobredec.
432	FRUTALES SECANO	6,51		6,51	0,00	6,51	1.407,72	1.407,72	1.407,72	1.407,72
<b>TOTAL</b>		6,51	6,51	6,51		6,51	1.407,72	1.407,72	1.407,72	1.407,72

**APLICACIÓN DE REDUCCIONES Y PENALIZACIONES**

GRUPO DE PAGO	Importe Calculado	Importe prereduc.	Criterios de subvencionabilidad y compromisos	Presentación tardía	Omisión declaración	Condicionalidad	IMPORTE (Euros) PROPUESTO
FRUTALES SECANO	1.407,72	1.407,72	0,00	0,00	0,00	0,00	1.407,72
<b>TOTAL</b>	1.407,72	1.407,72					1.407,72

**RESUMEN DE PAGOS**

	IMPORTE ( Euros )			
	PROPUESTO	FEADER (Eje 2)	MAPA	CAPADR
PROPUESTO	1.407,72	1.196,56	138,10	73,06

**RECINTOS PROPUESTOS**

REF.	REFERENCIA SIGPAC	CULTIVO	DESCRIPCIÓN CULTIVO	S/R	G.PAGO	PEND. MEDIA (%)	SUP. DEC. ADMISIBLE (ha)	SUP. COMPROM. (ha)	SUP. AJUSTADA COMPROM. (1) (ha)	SUP. CONV. SIGPAC (ha)	SUP. CERTIF. (ha)	SUP. CAMPO (ha)	SUP. CAMPO DETER. CULT. DECLARADO (ha)	SUP. DEC. REDUCIDA (ha)	SUP. PROPUESTA (ha)
1700000002637420	04-063-013-00096-003	104024	ALMENDROS-MARCONA	S	432	10,20	6,51	6,51	6,51		6,51			6,51	6,51

**INCIDENCIAS**

**INCIDENCIA DESCRIPCIÓN**

- 100421 Recinto declarado por error para una operación de la 6503, que se ha corregido de oficio marcando la operación correcta, de acuerdo con la fecha de inscripción del recinto en la producción ecológica.  
 Ref:-757103 Recinto:04-063-010-00235-00002 Cultivo:104020 ALMENDROS-GUARA Regadío  
 Ref:1700000002637420 Recinto:04-063-013-00096-00003 Cultivo:104024 ALMENDROS-MARCONA Secano
- 100424 Solicita recinto que no está comprometido para la operación.  
 Ref:-757103 Recinto:04-063-010-00235-00002 Cultivo:104020 ALMENDROS-GUARA Regadío

(1) Superficie declarada admisible ajustada con la superficie comprometida.  
 (2) Factor de penalización valorando el alcance para el tipo de compromiso.

Puede verificar la integridad de una copia de este documento mediante la lectura del código QR adjunto o mediante el acceso a la dirección <https://ws050.juntadeandalucia.es/verificarFirma> indicando el código de VERIFICACIÓN

FIRMADO POR	JUAN JOSE SOLER GARCIA	FECHA	03/07/2024	
	ROCIO GUIJARRO MILLAN			
VERIFICACIÓN	Pk2jmGCJWUB3686MPKY7GEXJCD3GC4	PÁGINA	1190/2334	



**APELLIDOS Y NOMBRE / RAZÓN SOCIAL**

MARTIN ARANZANA ESTEBAN MANUEL

**NIF**

\*\*\*\*0321\*

**EXPEDIENTE**

1066574

**ANUALIDAD DE PAGO**

1ª

**IMPORTE POR ANUALIDAD**

	2023	2024	2025	2026	2027
IMPORTE MÁXIMO SUBVENCIONABLE	4.603,57 €	4.603,57 €	4.603,57 €	4.603,57 €	4.603,57 €
IMPORTE MEDIO DE TRANSFERENCIA (€/ha)	223,91 €	223,91 €	223,91 €	223,91 €	223,91 €

**RESUMEN DE UNIDADES**

Cód	GRUPO DE PAGO	Sup. Dec. Admisible (ha)	Sup. Comprometida (ha)	Sup. ajustada compromiso (1) (ha)	% sobredec.	Sup. Propuesta (ha)	Importe Declarado	Importe Topado	Importe Propuesto	Importe tras sobredec.
429	OLIVAR	1,32		1,20	0,00	1,20	297,48	297,48	297,48	297,48
431	VIÑEDO	5,05		5,05	0,00	5,05	1.211,70	1.211,70	1.211,70	1.211,70
432	FRUTALES SECANO	14,31		14,31	0,00	14,31	3.094,39	3.094,39	3.094,39	3.094,39
<b>TOTAL</b>		<b>20,68</b>	<b>20,56</b>	<b>20,56</b>		<b>20,56</b>	<b>4.603,57</b>	<b>4.603,57</b>	<b>4.603,57</b>	<b>4.603,57</b>

**APLICACIÓN DE REDUCCIONES Y PENALIZACIONES**

GRUPO DE PAGO	Importe Calculado	Importe prereduc.	Criterios de subvencionabilidad y compromisos		Presentación tardía	Omisión declaración	Condicionalidad	PROPUESTO	IMPORTE (Euros)
FRUTALES SECANO	3.094,39	3.094,39	0,00		0,00	0,00	0,00	3.094,39	
OLIVAR	297,48	297,48	0,00		0,00	0,00	0,00	297,48	
VIÑEDO	1.211,70	1.211,70	0,00		0,00	0,00	0,00	1.211,70	
<b>TOTAL</b>	<b>4.603,57</b>	<b>4.603,57</b>						<b>4.603,57</b>	

**RESUMEN DE PAGOS**

PROPUESTO	IMPORTE (Euros)			
	PROPUESTO	FEADER (Eje 2)	MAPA	CAPADR
	4.603,57	3.913,04	451,61	238,92

**RECINTOS PROPUESTOS**

REF.	REFERENCIA SIGPAC	CULTIVO DESCRIPCIÓN CULTIVO	S/R G.PAGO	PEND. MEDIA (%)	SUP. DEC. ADMISIBLE (ha)	SUP. COMPROM. (ha)	SUP. AJUSTADA COMPROM. (ha)	SUP. CONV. SIGPAC (ha)	SUP. CERTIF. (ha)	SUP. CAMPO (ha)	SUP. CAMPO DETER. CULT. DECLARADO (ha)	SUP. DEC. REDUCIDA (ha)	SUP. PROPUESTA (ha)
170000004714352	04-007-001-00030-002	101010 OLIVAR-PICUAL	S 429	40,70	0,74	0,74	0,74	0,74	0,74	0,74	0,74	0,74	0,74
170000004714379	04-007-001-00148-004	101010 OLIVAR-PICUAL	S 429	49,00	0,03	0,03	0,03	0,03	0,03	0,03	0,03	0,03	0,03
170000004714380	04-007-001-00148-001	101010 OLIVAR-PICUAL	S 429	35,60	0,04	0,04	0,04	0,04	0,04	0,04	0,04	0,04	0,04
170000004714381	04-007-005-00202-001	101010 OLIVAR-PICUAL	R 429	7,10	0,25	0,13	0,13	0,13	0,13	0,13	0,13	0,13	0,13
170000004714382	04-007-003-00016-001	101010 OLIVAR-PICUAL	R 429	34,00	0,26	0,26	0,26	0,26	0,26	0,26	0,26	0,26	0,26
-937760	04-057-009-00185-001	102000 VIÑEDO VINIFICACIÓN-SIN VARIEDAD	S 431	6,40	0,99	0,99	0,99	0,99	0,99	0,99	0,99	0,99	0,99
-935304	04-007-002-00340-019	102000 VIÑEDO VINIFICACIÓN-SIN VARIEDAD	S 431	17,50	0,34	0,34	0,34	0,34	0,34	0,34	0,34	0,34	0,34
170000004714356	04-057-009-00102-009	102000 VIÑEDO VINIFICACIÓN-SIN VARIEDAD	S 431	18,90	0,11	0,11	0,11	0,11	0,11	0,11	0,11	0,11	0,11
170000004714367	04-057-009-00102-005	102000 VIÑEDO VINIFICACIÓN-SIN VARIEDAD	S 431	10,00	1,87	1,87	1,87	1,87	1,87	1,87	1,87	1,87	1,87
170000004714368	04-007-002-00340-001	102000 VIÑEDO VINIFICACIÓN-SIN VARIEDAD	S 431	14,40	1,74	1,74	1,74	1,74	1,74	1,74	1,74	1,74	1,74
-935305	04-007-002-00340-020	104007 ALMENDROS-COMUNA	S 432	10,50	0,08	0,08	0,08	0,08	0,08	0,08	0,08	0,08	0,08
5179539	04-057-004-00109-002	104042 ALMENDROS-TUONO	S 432	11,40	3,26	3,26	3,26	3,26	3,26	3,26	3,26	3,26	3,26
170000004714355	04-057-009-00105-003	104042 ALMENDROS-TUONO	S 432	13,30	0,93	0,93	0,93	0,93	0,93	0,93	0,93	0,93	0,93
170000004714385	04-057-009-00102-004	104007 ALMENDROS-COMUNA	S 432	50,90	0,14	0,14	0,14	0,14	0,14	0,14	0,14	0,14	0,14
170000004714386	04-007-006-00031-001	113000 OTROS FRUTALES-SIN VARIEDAD	S 432	23,00	0,02	0,02	0,02	0,02	0,02	0,02	0,02	0,02	0,02
170000004714387	04-057-009-00187-016	104007 ALMENDROS-COMUNA	S 432	15,00	0,05	0,05	0,05	0,05	0,05	0,05	0,05	0,05	0,05
170000004714388	04-057-009-00187-018	104007 ALMENDROS-COMUNA	S 432	22,00	0,10	0,10	0,10	0,10	0,10	0,10	0,10	0,10	0,10
170000004714389	04-057-009-00187-022	104007 ALMENDROS-COMUNA	S 432	1,90	0,02	0,02	0,02	0,02	0,02	0,02	0,02	0,02	0,02
170000004714390	04-057-009-00191-012	104007 ALMENDROS-COMUNA	S 432	15,60	1,29	1,29	1,29	1,29	1,29	1,29	1,29	1,29	1,29
170000004714391	04-057-009-00196-002	104007 ALMENDROS-COMUNA	S 432	7,80	0,34	0,34	0,34	0,34	0,34	0,34	0,34	0,34	0,34
170000004714392	04-057-009-00191-017	104007 ALMENDROS-COMUNA	S 432	12,50	0,19	0,19	0,19	0,19	0,19	0,19	0,19	0,19	0,19
170000004714394	04-007-002-00340-017	104007 ALMENDROS-COMUNA	S 432	10,80	0,06	0,06	0,06	0,06	0,06	0,06	0,06	0,06	0,06
170000004714395	04-007-002-00340-002	104007 ALMENDROS-COMUNA	S 432	6,10	0,09	0,09	0,09	0,09	0,09	0,09	0,09	0,09	0,09
170000004714397	04-057-009-00187-020	104007 ALMENDROS-COMUNA	S 432	11,90	1,38	1,38	1,38	1,38	1,38	1,38	1,38	1,38	1,38
170000004714398	04-057-009-00187-019	104007 ALMENDROS-COMUNA	S 432	20,90	0,28	0,28	0,28	0,28	0,28	0,28	0,28	0,28	0,28
170000004714399	04-057-009-00187-021	104007 ALMENDROS-COMUNA	S 432	10,80	1,34	1,34	1,34	1,34	1,34	1,34	1,34	1,34	1,34
170000004714400	04-057-009-00191-011	104007 ALMENDROS-COMUNA	S 432	11,10	0,42	0,42	0,42	0,42	0,42	0,42	0,42	0,42	0,42
170000004714401	04-057-009-00191-013	104007 ALMENDROS-COMUNA	S 432	11,40	2,26	2,26	2,26	2,26	2,26	2,26	2,26	2,26	2,26
170000004714402	04-057-009-00198-001	104007 ALMENDROS-COMUNA	S 432	7,30	2,06	2,06	2,06	2,06	2,06	2,06	2,06	2,06	2,06

(1) Superficie declarada admisible ajustada con la superficie comprometida.  
(2) Factor de penalización valorando el alcance para el tipo de compromiso.

Puede verificar la integridad de una copia de este documento mediante la lectura del código QR adjunto o mediante el acceso a la dirección <a href="https://ws050.juntadeandalucia.es/verificarFirma">https://ws050.juntadeandalucia.es/verificarFirma</a> indicando el código de VERIFICACIÓN					
FIRMADO POR	JUAN JOSE SOLER GARCIA		FECHA		03/07/2024
	ROCIO GUIJARRO MILLAN				
VERIFICACIÓN	Pk2jmGCJWUB3686MPKY7GEXJCD3GC4		PÁGINA		1191/2334



**INCIDENCIAS**

**INCIDENCIA DESCRIPCIÓN**

- 452 Actividad agraria declarada en un recinto no compatible con el uso PA, PR o PS asignado en SIGPAC para ese recinto.  
 Ref:170000004714377 Recinto:04-007-001-00030-00005 Cultivo:62000 PASTOS PERMANENTES DE 5 O MAS AÑOS-SIN VARIEDAD Secano USO ASIGNADO EN SIGPAC:PR  
 Ref:170000004714383 Recinto:04-007-001-00030-00006 Cultivo:62000 PASTOS PERMANENTES DE 5 O MAS AÑOS-SIN VARIEDAD Secano USO ASIGNADO EN SIGPAC:PR  
 Ref:170000004714384 Recinto:04-007-001-00031-00001 Cultivo:62000 PASTOS PERMANENTES DE 5 O MAS AÑOS-SIN VARIEDAD Secano USO ASIGNADO EN SIGPAC:PS  
 Ref:170000004714370 Recinto:04-007-001-00148-00002 Cultivo:62000 PASTOS PERMANENTES DE 5 O MAS AÑOS-SIN VARIEDAD Secano USO ASIGNADO EN SIGPAC:PS  
 Ref:170000004714372 Recinto:04-007-001-00148-00003 Cultivo:62000 PASTOS PERMANENTES DE 5 O MAS AÑOS-SIN VARIEDAD Secano USO ASIGNADO EN SIGPAC:PS  
 Ref:-935302 Recinto:04-007-002-00340-00003 Cultivo:62000 PASTOS PERMANENTES DE 5 O MAS AÑOS-SIN VARIEDAD Secano USO ASIGNADO EN SIGPAC:PR  
 Ref:170000004714374 Recinto:04-007-002-00340-00005 Cultivo:62000 PASTOS PERMANENTES DE 5 O MAS AÑOS-SIN VARIEDAD Secano USO ASIGNADO EN SIGPAC:PS  
 Ref:170000004714373 Recinto:04-007-002-00340-00006 Cultivo:62000 PASTOS PERMANENTES DE 5 O MAS AÑOS-SIN VARIEDAD Secano USO ASIGNADO EN SIGPAC:PS  
 Ref:170000004714376 Recinto:04-007-002-00340-00007 Cultivo:62000 PASTOS PERMANENTES DE 5 O MAS AÑOS-SIN VARIEDAD Secano USO ASIGNADO EN SIGPAC:PS  
 Ref:170000004714375 Recinto:04-007-002-00340-00015 Cultivo:62000 PASTOS PERMANENTES DE 5 O MAS AÑOS-SIN VARIEDAD Secano USO ASIGNADO EN SIGPAC:PS  
 Ref:-935303 Recinto:04-007-002-00340-00018 Cultivo:62000 PASTOS PERMANENTES DE 5 O MAS AÑOS-SIN VARIEDAD Secano USO ASIGNADO EN SIGPAC:PR  
 Ref:-728302 Recinto:04-007-006-00026-00014 Cultivo:62000 PASTOS PERMANENTES DE 5 O MAS AÑOS-SIN VARIEDAD Secano USO ASIGNADO EN SIGPAC:PR  
 Ref:-728303 Recinto:04-007-006-00026-00018 Cultivo:62000 PASTOS PERMANENTES DE 5 O MAS AÑOS-SIN VARIEDAD Secano USO ASIGNADO EN SIGPAC:PR  
 Ref:170000004714378 Recinto:04-007-006-00031-00002 Cultivo:62000 PASTOS PERMANENTES DE 5 O MAS AÑOS-SIN VARIEDAD Secano USO ASIGNADO EN SIGPAC:PR  
 Ref:170000004714396 Recinto:04-007-006-00032-00001 Cultivo:62000 PASTOS PERMANENTES DE 5 O MAS AÑOS-SIN VARIEDAD Secano USO ASIGNADO EN SIGPAC:PR  
 Ref:-728304 Recinto:04-007-006-00032-00018 Cultivo:62000 PASTOS PERMANENTES DE 5 O MAS AÑOS-SIN VARIEDAD Secano USO ASIGNADO EN SIGPAC:PR  
 Ref:170000004714365 Recinto:04-057-009-00102-00002 Cultivo:62000 PASTOS PERMANENTES DE 5 O MAS AÑOS-SIN VARIEDAD Secano USO ASIGNADO EN SIGPAC:PS  
 Ref:170000004714362 Recinto:04-057-009-00102-00003 Cultivo:62000 PASTOS PERMANENTES DE 5 O MAS AÑOS-SIN VARIEDAD Secano USO ASIGNADO EN SIGPAC:PS  
 Ref:170000004714360 Recinto:04-057-009-00105-00001 Cultivo:62000 PASTOS PERMANENTES DE 5 O MAS AÑOS-SIN VARIEDAD Secano USO ASIGNADO EN SIGPAC:PS  
 Ref:-935307 Recinto:04-057-009-00187-00003 Cultivo:62000 PASTOS PERMANENTES DE 5 O MAS AÑOS-SIN VARIEDAD Secano USO ASIGNADO EN SIGPAC:PS  
 Ref:-935308 Recinto:04-057-009-00191-00007 Cultivo:62000 PASTOS PERMANENTES DE 5 O MAS AÑOS-SIN VARIEDAD Secano USO ASIGNADO EN SIGPAC:PS
- 100402 Recinto solicitado no forma parte de ningún organismo de control autorizado para la producción ecológica en Andalucía o fecha de inscripción posterior al plazo establecido ( Anexo I. Criterios de Subvencionabilidad. Orden 28 de marzo de 2023 ).  
 Ref:170000004714359 Recinto:04-007-001-00144-00001 Cultivo:101010 OLIVAR-PICUAL Regadío  
 Ref:170000004714375 Recinto:04-007-002-00340-00015 Cultivo:62000 PASTOS PERMANENTES DE 5 O MAS AÑOS-SIN VARIEDAD Secano  
 Ref:-935303 Recinto:04-007-002-00340-00018 Cultivo:62000 PASTOS PERMANENTES DE 5 O MAS AÑOS-SIN VARIEDAD Secano  
 Ref:-728302 Recinto:04-007-006-00026-00014 Cultivo:62000 PASTOS PERMANENTES DE 5 O MAS AÑOS-SIN VARIEDAD Secano  
 Ref:-728303 Recinto:04-007-006-00026-00018 Cultivo:62000 PASTOS PERMANENTES DE 5 O MAS AÑOS-SIN VARIEDAD Secano  
 Ref:170000004714396 Recinto:04-007-006-00032-00001 Cultivo:62000 PASTOS PERMANENTES DE 5 O MAS AÑOS-SIN VARIEDAD Secano  
 Ref:-728304 Recinto:04-007-006-00032-00018 Cultivo:62000 PASTOS PERMANENTES DE 5 O MAS AÑOS-SIN VARIEDAD Secano  
 Ref:170000004714357 Recinto:04-057-004-00110-00001 Cultivo:104042 ALMENDROS-TUONO Secano  
 Ref:-935307 Recinto:04-057-009-00187-00003 Cultivo:62000 PASTOS PERMANENTES DE 5 O MAS AÑOS-SIN VARIEDAD Secano  
 Ref:-935308 Recinto:04-057-009-00191-00007 Cultivo:62000 PASTOS PERMANENTES DE 5 O MAS AÑOS-SIN VARIEDAD Secano
- 100406 Grupo de cultivo declarado en el recinto no coincide con el grupo de cultivo existente en el organismo de control autorizado para la producción ecológica en Andalucía ( Anexo I. Criterios de Subvencionabilidad. Orden 28 de marzo de 2023 ).  
 Ref:170000004714359 Recinto:04-007-001-00144-00001 Cultivo:101010 OLIVAR-PICUAL Regadío Grupo de SIPEA:PASTOS ASOCIADOS  
 Ref:170000004714396 Recinto:04-007-006-00032-00001 Cultivo:62000 PASTOS PERMANENTES DE 5 O MAS AÑOS-SIN VARIEDAD Secano Grupo de SIPEA:FRUTALES  
 Ref:170000004714357 Recinto:04-057-004-00110-00001 Cultivo:104042 ALMENDROS-TUONO Secano Grupo de SIPEA:VIÑEDO

(1) Superficie declarada admisible ajustada con la superficie comprometida.  
 (2) Factor de penalización valorando el alcance para el tipo de compromiso.

Puede verificar la integridad de una copia de este documento mediante la lectura del código QR adjunto o mediante el acceso a la dirección <a href="https://ws050.juntadeandalucia.es/verificarFirma">https://ws050.juntadeandalucia.es/verificarFirma</a> indicando el código de VERIFICACIÓN				
FIRMADO POR	JUAN JOSE SOLER GARCIA ROCIO GUIJARRO MILLAN	FECHA	03/07/2024	
VERIFICACIÓN	Pk2jmGCJWUB3686MPKY7GEXJCD3GC4	PÁGINA	1192/2334	




**INCIDENCIAS**

**INCIDENCIA DESCRIPCIÓN**

- 100411 Recinto no admisible por no estar asociado en SIGGAN a una explotación ganadera admisible ( Artículo 10 de la Orden de 28 de marzo de 2023 ).  
 Ref:170000004714377 Recinto:04-007-001-00030-00005 Cultivo:62000 PASTOS PERMANENTES DE 5 O MAS AÑOS-SIN VARIEDAD Secano  
 Ref:170000004714383 Recinto:04-007-001-00030-00006 Cultivo:62000 PASTOS PERMANENTES DE 5 O MAS AÑOS-SIN VARIEDAD Secano  
 Ref:170000004714384 Recinto:04-007-001-00031-00001 Cultivo:62000 PASTOS PERMANENTES DE 5 O MAS AÑOS-SIN VARIEDAD Secano  
 Ref:170000004714370 Recinto:04-007-001-00148-00002 Cultivo:62000 PASTOS PERMANENTES DE 5 O MAS AÑOS-SIN VARIEDAD Secano  
 Ref:170000004714372 Recinto:04-007-001-00148-00003 Cultivo:62000 PASTOS PERMANENTES DE 5 O MAS AÑOS-SIN VARIEDAD Secano  
 Ref:-935302 Recinto:04-007-002-00340-00003 Cultivo:62000 PASTOS PERMANENTES DE 5 O MAS AÑOS-SIN VARIEDAD Secano  
 Ref:170000004714374 Recinto:04-007-002-00340-00005 Cultivo:62000 PASTOS PERMANENTES DE 5 O MAS AÑOS-SIN VARIEDAD Secano  
 Ref:170000004714373 Recinto:04-007-002-00340-00006 Cultivo:62000 PASTOS PERMANENTES DE 5 O MAS AÑOS-SIN VARIEDAD Secano  
 Ref:170000004714376 Recinto:04-007-002-00340-00007 Cultivo:62000 PASTOS PERMANENTES DE 5 O MAS AÑOS-SIN VARIEDAD Secano  
 Ref:170000004714375 Recinto:04-007-002-00340-00015 Cultivo:62000 PASTOS PERMANENTES DE 5 O MAS AÑOS-SIN VARIEDAD Secano  
 Ref:-935303 Recinto:04-007-002-00340-00018 Cultivo:62000 PASTOS PERMANENTES DE 5 O MAS AÑOS-SIN VARIEDAD Secano  
 Ref:-728302 Recinto:04-007-006-00026-00014 Cultivo:62000 PASTOS PERMANENTES DE 5 O MAS AÑOS-SIN VARIEDAD Secano  
 Ref:-728303 Recinto:04-007-006-00026-00018 Cultivo:62000 PASTOS PERMANENTES DE 5 O MAS AÑOS-SIN VARIEDAD Secano  
 Ref:170000004714378 Recinto:04-007-006-00031-00002 Cultivo:62000 PASTOS PERMANENTES DE 5 O MAS AÑOS-SIN VARIEDAD Secano  
 Ref:170000004714396 Recinto:04-007-006-00032-00001 Cultivo:62000 PASTOS PERMANENTES DE 5 O MAS AÑOS-SIN VARIEDAD Secano  
 Ref:-728304 Recinto:04-007-006-00032-00018 Cultivo:62000 PASTOS PERMANENTES DE 5 O MAS AÑOS-SIN VARIEDAD Secano  
 Ref:170000004714365 Recinto:04-057-009-00102-00002 Cultivo:62000 PASTOS PERMANENTES DE 5 O MAS AÑOS-SIN VARIEDAD Secano  
 Ref:170000004714362 Recinto:04-057-009-00102-00003 Cultivo:62000 PASTOS PERMANENTES DE 5 O MAS AÑOS-SIN VARIEDAD Secano  
 Ref:170000004714360 Recinto:04-057-009-00105-00001 Cultivo:62000 PASTOS PERMANENTES DE 5 O MAS AÑOS-SIN VARIEDAD Secano  
 Ref:-935307 Recinto:04-057-009-00187-00003 Cultivo:62000 PASTOS PERMANENTES DE 5 O MAS AÑOS-SIN VARIEDAD Secano  
 Ref:-935308 Recinto:04-057-009-00191-00007 Cultivo:62000 PASTOS PERMANENTES DE 5 O MAS AÑOS-SIN VARIEDAD Secano
  
- 100424 Solicita recinto que no está comprometido para la operación.  
 Ref:170000004714377 Recinto:04-007-001-00030-00005 Cultivo:62000 PASTOS PERMANENTES DE 5 O MAS AÑOS-SIN VARIEDAD Secano  
 Ref:170000004714383 Recinto:04-007-001-00030-00006 Cultivo:62000 PASTOS PERMANENTES DE 5 O MAS AÑOS-SIN VARIEDAD Secano  
 Ref:170000004714384 Recinto:04-007-001-00031-00001 Cultivo:62000 PASTOS PERMANENTES DE 5 O MAS AÑOS-SIN VARIEDAD Secano  
 Ref:170000004714359 Recinto:04-007-001-00144-00001 Cultivo:101010 OLIVAR-PICUAL Regadío  
 Ref:170000004714370 Recinto:04-007-001-00148-00002 Cultivo:62000 PASTOS PERMANENTES DE 5 O MAS AÑOS-SIN VARIEDAD Secano  
 Ref:170000004714372 Recinto:04-007-001-00148-00003 Cultivo:62000 PASTOS PERMANENTES DE 5 O MAS AÑOS-SIN VARIEDAD Secano  
 Ref:-935302 Recinto:04-007-002-00340-00003 Cultivo:62000 PASTOS PERMANENTES DE 5 O MAS AÑOS-SIN VARIEDAD Secano  
 Ref:170000004714374 Recinto:04-007-002-00340-00005 Cultivo:62000 PASTOS PERMANENTES DE 5 O MAS AÑOS-SIN VARIEDAD Secano  
 Ref:170000004714373 Recinto:04-007-002-00340-00006 Cultivo:62000 PASTOS PERMANENTES DE 5 O MAS AÑOS-SIN VARIEDAD Secano  
 Ref:170000004714376 Recinto:04-007-002-00340-00007 Cultivo:62000 PASTOS PERMANENTES DE 5 O MAS AÑOS-SIN VARIEDAD Secano  
 Ref:170000004714375 Recinto:04-007-002-00340-00015 Cultivo:62000 PASTOS PERMANENTES DE 5 O MAS AÑOS-SIN VARIEDAD Secano  
 Ref:-935303 Recinto:04-007-002-00340-00018 Cultivo:62000 PASTOS PERMANENTES DE 5 O MAS AÑOS-SIN VARIEDAD Secano  
 Ref:-728302 Recinto:04-007-006-00026-00014 Cultivo:62000 PASTOS PERMANENTES DE 5 O MAS AÑOS-SIN VARIEDAD Secano  
 Ref:-728303 Recinto:04-007-006-00026-00018 Cultivo:62000 PASTOS PERMANENTES DE 5 O MAS AÑOS-SIN VARIEDAD Secano  
 Ref:170000004714378 Recinto:04-007-006-00031-00002 Cultivo:62000 PASTOS PERMANENTES DE 5 O MAS AÑOS-SIN VARIEDAD Secano  
 Ref:170000004714396 Recinto:04-007-006-00032-00001 Cultivo:62000 PASTOS PERMANENTES DE 5 O MAS AÑOS-SIN VARIEDAD Secano

(1) Superficie declarada admisible ajustada con la superficie comprometida.  
 (2) Factor de penalización valorando el alcance para el tipo de compromiso.

Puede verificar la integridad de una copia de este documento mediante la lectura del código QR adjunto o mediante el acceso a la dirección <a href="https://ws050.juntadeandalucia.es/verificarFirma">https://ws050.juntadeandalucia.es/verificarFirma</a> indicando el código de VERIFICACIÓN				
FIRMADO POR	JUAN JOSE SOLER GARCIA	FECHA	03/07/2024	
	ROCIO GUIJARRO MILLAN			
VERIFICACIÓN	Pk2jmGCJWUB3686MPKY7GEXJCD3GC4	PÁGINA	1193/2334	



**INCIDENCIAS**

**INCIDENCIA DESCRIPCIÓN**

Ref:-728304 Recinto:04-007-006-00032-00018 Cultivo:62000 PASTOS PERMANENTES DE 5 O MAS AÑOS-SIN VARIEDAD Secano  
Ref:1700000004714357 Recinto:04-057-004-00110-00001 Cultivo:104042 ALMENDROS-TUONO Secano  
Ref:1700000004714365 Recinto:04-057-009-00102-00002 Cultivo:62000 PASTOS PERMANENTES DE 5 O MAS AÑOS-SIN VARIEDAD Secano  
Ref:1700000004714362 Recinto:04-057-009-00102-00003 Cultivo:62000 PASTOS PERMANENTES DE 5 O MAS AÑOS-SIN VARIEDAD Secano  
Ref:1700000004714360 Recinto:04-057-009-00105-00001 Cultivo:62000 PASTOS PERMANENTES DE 5 O MAS AÑOS-SIN VARIEDAD Secano  
Ref:-935307 Recinto:04-057-009-00187-00003 Cultivo:62000 PASTOS PERMANENTES DE 5 O MAS AÑOS-SIN VARIEDAD Secano  
Ref:-935308 Recinto:04-057-009-00191-00007 Cultivo:62000 PASTOS PERMANENTES DE 5 O MAS AÑOS-SIN VARIEDAD Secano

(1) Superficie declarada admisible ajustada con la superficie comprometida.  
(2) Factor de penalización valorando el alcance para el tipo de compromiso.

Puede verificar la integridad de una copia de este documento mediante la lectura del código QR adjunto o mediante el acceso a la dirección <https://ws050.juntadeandalucia.es/verificarFirma> indicando el código de VERIFICACIÓN

FIRMADO POR	JUAN JOSE SOLER GARCIA	FECHA	03/07/2024	
	ROCIO GUIJARRO MILLAN			
VERIFICACIÓN	Pk2jmGCJWUB3686MPKY7GEXJCD3GC4	PÁGINA	1194/2334	



**APELLIDOS Y NOMBRE / RAZÓN SOCIAL**

MARTIN CORTES PIEDAD ENCARNACION

**NIF**  
\*\*\*9157\*

**EXPEDIENTE**  
1266864

**ANUALIDAD DE PAGO**

1ª

**IMPORTE POR ANUALIDAD**

	2023	2024	2025	2026	2027
IMPORTE MÁXIMO SUBVENCIONABLE	3.070,61 €	3.070,61 €	3.070,61 €	3.070,61 €	3.070,61 €
IMPORTE MEDIO DE TRANSFERENCIA (€/ha)	216,24 €	216,24 €	216,24 €	216,24 €	216,24 €

**RESUMEN DE UNIDADES**

Cód	GRUPO DE PAGO	Sup. Dec. Admisible (ha)	Sup. Comprometida (ha)	Sup. ajustada compromiso (1) (ha)	% sobredec.	Sup. Propuesta (ha)	Importe Declarado	Importe Topado	Importe Propuesto	Importe tras sobredec.
432	FRUTALES SECANO	14,20		14,20	0,00	14,20	3.070,61	3.070,61	3.070,61	3.070,61
<b>TOTAL</b>		14,20	14,20	14,20		14,20	3.070,61	3.070,61	3.070,61	3.070,61

**APLICACIÓN DE REDUCCIONES Y PENALIZACIONES**

GRUPO DE PAGO	Importe Calculado	Importe prereduc.	Criterios de subvencionabilidad y compromisos	Presentación tardía	Omisión declaración	Condicionalidad	IMPORTE (Euros) PROPUESTO
FRUTALES SECANO	3.070,61	3.070,61	0,00	0,00	0,00	0,00	3.070,61
<b>TOTAL</b>	3.070,61	3.070,61					3.070,61

**RESUMEN DE PAGOS**

	IMPORTE (Euros)		
	PROPUESTO	FEADER (Eje 2)	MAPA
PROPUESTO	3.070,61	2.610,02	301,23
			CAPADR 159,36

**RECINTOS PROPUESTOS**

REF.	REFERENCIA SIGPAC	CULTIVO	DESCRIPCIÓN CULTIVO	S/R	G.PAGO	PEND. MEDIA (%)	SUP. DEC. ADMISIBLE (ha)	SUP. COMPROM. (ha)	SUP. AJUSTADA COMPR.(1) (ha)	SUP. CONV. SIGPAC (ha)	SUP. CERTIE. (ha)	SUP. CAMPO (ha)	SUP. CAMPO DETER. CULT. DECLARADO (ha)	SUP. DEC. REDUCIDA (ha)	SUP. PROPUESTA (ha)
1700000004863508	04-046-002-00038-014	104020	ALMENDROS-GUARA	S	432	25,70	10,29	10,29	10,29		10,29			10,29	10,29
1700000004863509	04-046-002-00038-005	104020	ALMENDROS-GUARA	S	432	34,90	3,91	3,91	3,91		3,91			3,91	3,91

(1) Superficie declarada admisible ajustada con la superficie comprometida.  
(2) Factor de penalización valorando el alcance para el tipo de compromiso.

Puede verificar la integridad de una copia de este documento mediante la lectura del código QR adjunto o mediante el acceso a la dirección <https://ws050.juntadeandalucia.es/verificarFirma> indicando el código de VERIFICACIÓN

FIRMADO POR	JUAN JOSE SOLER GARCIA	FECHA	03/07/2024	
	ROCIO GUIJARRO MILLAN			
VERIFICACIÓN	Pk2jmGCJWUB3686MPKY7GEXJCD3GC4	PÁGINA	1195/2334	



**APELLIDOS Y NOMBRE / RAZÓN SOCIAL**

MARTIN ENRIQUE ANTONIO

**NIF**  
\*\*\*\*4041\*

**EXPEDIENTE**  
1285136

**ANUALIDAD DE PAGO**  
1ª

**IMPORTE POR ANUALIDAD**

	2023	2024	2025	2026	2027
IMPORTE MÁXIMO SUBVENCIONABLE	253,00 €	253,00 €	253,00 €	253,00 €	253,00 €
IMPORTE MEDIO DE TRANSFERENCIA (€/ha)	253,00 €	253,00 €	253,00 €	253,00 €	253,00 €

**RESUMEN DE UNIDADES**

Cód	GRUPO DE PAGO	Sup. Dec. Admisible (ha)	Sup. Comprometida (ha)	Sup. ajustada compromiso (1) (ha)	% sobredec.	Sup. Propuesta (ha)	Importe Declarado	Importe Topado	Importe Propuesto	Importe tras sobredec.
430	HORTÍCOLAS	1,00		1,00	0,00	1,00	253,00	253,00	253,00	253,00
<b>TOTAL</b>		1,00	1,00	1,00		1,00	253,00	253,00	253,00	253,00

**APLICACIÓN DE REDUCCIONES Y PENALIZACIONES**

GRUPO DE PAGO	Importe Calculado	Importe prereduc.	Criterios de subvencionabilidad y compromisos	Presentación tardía	Omisión declaración	Condicionalidad	IMPORTE (Euros) PROPUESTO
HORTÍCOLAS	253,00	253,00	0,00	0,00	0,00	0,00	253,00
<b>TOTAL</b>	253,00	253,00					253,00

**RESUMEN DE PAGOS**

	IMPORTE (Euros)		
	PROPUESTO	FEADER (Eje 2)	MAPA
PROPUESTO	253,00	215,05	24,82
			CAPADR 13,13

**RECINTOS PROPUESTOS**

REF.	REFERENCIA SIGPAC	CULTIVO	DESCRIPCIÓN CULTIVO	S/R	G.PAGO	PEND. MEDIA (%)	SUP. DEC. ADMISIBLE (ha)	SUP. COMPROM. (ha)	SUP. AJUSTADA COMPR.(1) (ha)	SUP. CONV. SIGPAC (ha)	SUP. CERTIE. (ha)	SUP. CAMPO (ha)	SUP. CAMPO DETER. CULT. DECLARADO (ha)	SUP. DEC. REDUCIDA (ha)	SUP. PROPUESTA (ha)
6997568	04-104-008-00344-001	197000	TOMATE-SIN VARIEDAD	R	430	4,30	1,00	1,00	1,00		1,00			1,00	1,00

(1) Superficie declarada admisible ajustada con la superficie comprometida.  
(2) Factor de penalización valorando el alcance para el tipo de compromiso.

Puede verificar la integridad de una copia de este documento mediante la lectura del código QR adjunto o mediante el acceso a la dirección <https://ws050.juntadeandalucia.es/verificarFirma> indicando el código de VERIFICACIÓN

FIRMADO POR	JUAN JOSE SOLER GARCIA	FECHA	03/07/2024	
	ROCIO GUIJARRO MILLAN			
VERIFICACIÓN	Pk2jmGCJWUB3686MPKY7GEXJCD3GC4	PÁGINA	1196/2334	



**APELLIDOS Y NOMBRE / RAZÓN SOCIAL**

MARTIN ESCOBOSA JOSE

**NIF**

\*\*\*\*8402\*

**EXPEDIENTE**

1121568

**ANUALIDAD DE PAGO**

1ª

**IMPORTE POR ANUALIDAD**

	2023	2024	2025	2026	2027
IMPORTE MÁXIMO SUBVENCIONABLE	374,44 €	374,44 €	374,44 €	374,44 €	374,44 €
IMPORTE MEDIO DE TRANSFERENCIA (€/ha)	253,00 €	253,00 €	253,00 €	253,00 €	253,00 €

**RESUMEN DE UNIDADES**

Cód	GRUPO DE PAGO	Sup. Dec. Admisible (ha)	Sup. Comprometida (ha)	Sup. ajustada compromiso (I) (ha)	% sobredec.	Sup. Propuesta (ha)	Importe Declarado	Importe Topado	Importe Propuesto	Importe tras sobredec.
430	HORTÍCOLAS	1,48		1,48	0,00	1,48	374,44	374,44	374,44	374,44
<b>TOTAL</b>		1,48	1,48	1,48		1,48	374,44	374,44	374,44	374,44

**APLICACIÓN DE REDUCCIONES Y PENALIZACIONES**

GRUPO DE PAGO	Importe Calculado	Importe prereduc.	Criterios de subvencionabilidad y compromisos	Presentación tardía	Omisión declaración	Condicionality	IMPORTE (Euros) PROPUESTO
HORTÍCOLAS	374,44	374,44	0,00	0,00	0,00	0,00	374,44
<b>TOTAL</b>	374,44	374,44					374,44

**RESUMEN DE PAGOS**

	IMPORTE ( Euros )			
	PROPUESTO	FEADER (Eje 2)	MAPA	CAPADR
PROPUESTO	374,44	318,27	36,73	19,44

**RECINTOS PROPUESTOS**

REF.	REFERENCIA SIGPAC	CULTIVO	DESCRIPCIÓN CULTIVO	S/R	G.PAGO	PEND. MEDIA (%)	SUP. DEC. ADMISIBLE (ha)	SUP. COMPROM. (ha)	SUP. AJUSTADA COMPROM. (I) (ha)	SUP. CONV. SIGPAC (ha)	SUP. CERTIE. (ha)	SUP. CAMPO (ha)	SUP. CAMPO DETER. CULT. DECLARADO (ha)	SUP. DEC. REDUCIDA (ha)	SUP. PROPUESTA (ha)
4130260	04-104-016-00179-002	152000	PIMIENTO-SIN VARIEDAD	R	430	1,80	1,00	1,00	1,00		1,00			1,00	1,00
4130265	04-104-016-00706-001	152000	PIMIENTO-SIN VARIEDAD	R	430	2,50	0,48	0,48	0,48		0,49			0,48	0,48

**INCIDENCIAS****INCIDENCIA DESCRIPCIÓN**

- 100402 Recinto solicitado no forma parte de ningún organismo de control autorizado para la producción ecológica en Andalucía o fecha de inscripción posterior al plazo establecido ( Anexo I. Criterios de Subvencionabilidad. Orden 28 de marzo de 2023 ).  
Ref.-727926 Recinto:04-104-016-00757-00002 Cultivo:152000 PIMIENTO-SIN VARIEDAD Regadío
- 100424 Solicita recinto que no está comprometido para la operación.  
Ref.-727926 Recinto:04-104-016-00757-00002 Cultivo:152000 PIMIENTO-SIN VARIEDAD Regadío

(1) Superficie declarada admisible ajustada con la superficie comprometida.  
(2) Factor de penalización valorando el alcance para el tipo de compromiso.

Puede verificar la integridad de una copia de este documento mediante la lectura del código QR adjunto o mediante el acceso a la dirección <https://ws050.juntadeandalucia.es/verificarFirma> indicando el código de VERIFICACIÓN

FIRMADO POR	JUAN JOSE SOLER GARCIA	FECHA	03/07/2024	
	ROCIO GUIJARRO MILLAN			
VERIFICACIÓN	Pk2jmGCJWUB3686MPKY7GEXJCD3GC4	PÁGINA	1197/2334	



<b><u>APELLIDOS Y NOMBRE / RAZÓN SOCIAL</u></b>	<b><u>NIF</u></b>	<b><u>EXPEDIENTE</u></b>	<b><u>ANUALIDAD DE PAGO</u></b>
MARTIN FERNANDEZ ROCIO	****1538*	1284991	

**RESUMEN DE PAGOS**

	<b><u>IMPORTE (Euros)</u></b>			
	<b><u>PROPUESTO</u></b>	<b><u>FEADER (Eje 2)</u></b>	<b><u>MAPA</u></b>	<b><u>CAPADR</u></b>
PROPUESTO	0,00	0,00	0,00	0,00

**INCIDENCIAS**

**INCIDENCIA DESCRIPCIÓN**

7162	Se advierte que en el impreso DATOS DE RECINTOS no está consignada la operación solicitada en el impreso SOLICITA LINEAS DE AYUDA DE DESARROLLO RURAL.
101008	Expediente sin compromisos vigentes. Operación:6503.2

(1) Superficie declarada admisible ajustada con la superficie comprometida.  
(2) Factor de penalización valorando el alcance para el tipo de compromiso.

Puede verificar la integridad de una copia de este documento mediante la lectura del código QR adjunto o mediante el acceso a la dirección <https://ws050.juntadeandalucia.es/verificarFirma> indicando el código de VERIFICACIÓN

FIRMADO POR	JUAN JOSE SOLER GARCIA	FECHA	03/07/2024	
	ROCIO GUIJARRO MILLAN			
VERIFICACIÓN	Pk2jmGCJWUB3686MPKY7GEXJCD3GC4	PÁGINA	1198/2334	



**APELLIDOS Y NOMBRE / RAZÓN SOCIAL**

MARTIN GUTIERREZ EUSEBIO

**NIF**

\*\*\*7752\*

**EXPEDIENTE**

1075642

**ANUALIDAD DE PAGO**

1ª

**IMPORTE POR ANUALIDAD**

	2023	2024	2025	2026	2027
IMPORTE MÁXIMO SUBVENCIONABLE	4.662,13 €	4.662,13 €	4.662,13 €	4.662,13 €	4.662,13 €
IMPORTE MEDIO DE TRANSFERENCIA (€/ha)	216,24 €	216,24 €	216,24 €	216,24 €	216,24 €

**RESUMEN DE UNIDADES**

Cód	GRUPO DE PAGO	Sup. Dec. Admisible (ha)	Sup. Comprometida (ha)	Sup. ajustada compromiso (I) (ha)	% sobredec.	Sup. Propuesta (ha)	Importe Declarado	Importe Topado	Importe Propuesto	Importe tras sobredec.
432	FRUTALES SECANO	21,77		21,56	0,00	21,56	4.662,13	4.662,13	4.662,13	4.662,13
<b>TOTAL</b>		21,77	21,56	21,56		21,56	4.662,13	4.662,13	4.662,13	4.662,13

**APLICACIÓN DE REDUCCIONES Y PENALIZACIONES**

GRUPO DE PAGO	Importe Calculado	Importe prerreduc.	Criterios de subvencionabilidad y compromisos	Presentación tardía	Omisión declaración	Condicionalidad	IMPORTE (Euros) PROPUESTO
FRUTALES SECANO	4.662,13	4.662,13	0,00	0,00	1,00	0,00	4.615,51
<b>TOTAL</b>	4.662,13	4.662,13					4.615,51

**RESUMEN DE PAGOS**

	IMPORTE (Euros)			
	PROPUESTO	FEADER (Eje 2)	MAPA	CAPADR
PROPUESTO	4.615,51	3.923,18	452,78	239,55

**RECINTOS PROPUESTOS**

REF.	REFERENCIA SIGPAC	CULTIVO	DESCRIPCIÓN CULTIVO	S/R	G.PAGO	PEND. MEDIA (%)	SUP. DEC. ADMISIBLE (ha)	SUP. COMPROM. (ha)	SUP. AJUSTADA COMPROM. (I) (ha)	SUP. CONV. SIGPAC (ha)	SUP. CERTIE. (ha)	SUP. CAMPO (ha)	SUP. CAMPO DETER. CULT. DECLARADO (ha)	SUP. DEC. REDUCIDA (ha)	SUP. PROPUESTA (ha)
-703475	04-006-007-00039-007	104024	ALMENDROS-MARCONA	S	432	32,60	0,24	0,24	0,24		0,24			0,24	0,24
-52202	04-006-008-00056-010	104007	ALMENDROS-COMUNA	S	432	18,40	3,37	3,37	3,37		3,37			3,37	3,37
1700000007193039	04-006-008-00056-017	104024	ALMENDROS-MARCONA	S	432	18,90	0,03	0,03	0,03		0,03			0,03	0,03
1700000007193045	04-006-008-00056-008	104024	ALMENDROS-MARCONA	S	432	16,20	0,11	0,11	0,11		0,11			0,11	0,11
1700000007193046	04-006-007-00039-004	104007	ALMENDROS-COMUNA	S	432	19,00	0,06	0,06	0,06		0,06			0,06	0,06
1700000007193047	04-006-008-00056-021	104007	ALMENDROS-COMUNA	S	432	19,90	0,25	0,25	0,25		0,25			0,25	0,25
1700000007193048	04-006-007-00039-019	104024	ALMENDROS-MARCONA	S	432	20,30	6,78	6,57	6,57		6,57			6,57	6,57
1700000007193049	04-006-007-00050-004	104024	ALMENDROS-MARCONA	S	432	18,10	0,50	0,50	0,50		0,50			0,50	0,50
1700000007193050	04-006-007-00050-008	104024	ALMENDROS-MARCONA	S	432	19,50	0,08	0,08	0,08		0,08			0,08	0,08
1700000007193052	04-006-007-00039-012	104024	ALMENDROS-MARCONA	S	432	16,20	0,61	0,61	0,61		0,61			0,61	0,61
1700000007193057	04-006-008-00057-003	104024	ALMENDROS-MARCONA	S	432	15,10	0,17	0,17	0,17		0,17			0,17	0,17
1700000007193058	04-006-008-00057-007	104020	ALMENDROS-GUARA	S	432	21,30	1,87	1,87	1,87		1,87			1,87	1,87
1700000007193062	04-006-008-00056-013	104024	ALMENDROS-MARCONA	S	432	22,50	7,26	7,26	7,26		7,26			7,26	7,26
1700000007193063	04-006-007-00050-011	104024	ALMENDROS-MARCONA	S	432	23,00	0,44	0,44	0,44		0,44			0,44	0,44

**INCIDENCIAS**

**INCIDENCIA DESCRIPCIÓN**

256 Solicitud con recintos no declarados en campaña actual con una reducción por omisión de superficie superior al 3%  
CÓDIGO PARA EL PORCENTAJE DE REDUCCIÓN POR OMISIÓN QUE CORRESPONDE A LA SOLICITUD:1

(1) Superficie declarada admisible ajustada con la superficie comprometida.  
(2) Factor de penalización valorando el alcance para el tipo de compromiso.

Puede verificar la integridad de una copia de este documento mediante la lectura del código QR adjunto o mediante el acceso a la dirección <a href="https://ws050.juntadeandalucia.es/verificarFirma">https://ws050.juntadeandalucia.es/verificarFirma</a> indicando el código de VERIFICACIÓN				
FIRMADO POR	JUAN JOSE SOLER GARCIA	FECHA	03/07/2024	
	ROCIO GUIJARRO MILLAN			
VERIFICACIÓN	Pk2jmGCJWUB3686MPKY7GEXJCD3GC4	PÁGINA	1199/2334	



**APELLIDOS Y NOMBRE / RAZÓN SOCIAL**

MARTIN HIDALGO BIENVENIDO ANTONIO

**NIF**

\*\*\*\*1384\*

**EXPEDIENTE**

1171515

**ANUALIDAD DE PAGO**

1ª

**IMPORTE POR ANUALIDAD**

	2023	2024	2025	2026	2027
IMPORTE MÁXIMO SUBVENCIONABLE	4.039,54 €	4.039,54 €	4.039,54 €	4.039,54 €	4.039,54 €
IMPORTE MEDIO DE TRANSFERENCIA (€/ha)	218,00 €	218,00 €	218,00 €	218,00 €	218,00 €

**RESUMEN DE UNIDADES**

Cód	GRUPO DE PAGO	Sup. Dec. Admisible (ha)	Sup. Comprometida (ha)	Sup. ajustada compromiso (1) (ha)	% sobredec.	Sup. Propuesta (ha)	Importe Declarado	Importe Topado	Importe Propuesto	Importe tras sobredec.
429	OLIVAR	1,03		1,03	0,00	1,03	255,34	255,34	255,34	255,34
432	FRUTALES SECANO	17,52		17,50	0,00	17,50	3.784,20	3.784,20	3.784,20	3.784,20
<b>TOTAL</b>		18,55	18,53	18,53		18,53	4.039,54	4.039,54	4.039,54	4.039,54

**APLICACIÓN DE REDUCCIONES Y PENALIZACIONES**

GRUPO DE PAGO	Importe Calculado	Importe prereduc.	Criterios de subvencionabilidad y compromisos	Presentación tardía	Omisión declaración	Condicionalidad	IMPORTE (Euros)
							PROPUESTO
FRUTALES SECANO	3.784,20	3.784,20	0,00	0,00	1,00	0,00	3.746,36
OLIVAR	255,34	255,34	0,00	0,00	1,00	0,00	252,79
<b>TOTAL</b>	4.039,54	4.039,54					3.999,15

**RESUMEN DE PAGOS**

PROPUESTO	IMPORTE ( Euros )			
	PROPUESTO	FEADER (Eje 2)	MAPA	CAPADR
PROPUESTO	3.999,15	3.399,28	392,32	207,55

(1) Superficie declarada admisible ajustada con la superficie comprometida.  
(2) Factor de penalización valorando el alcance para el tipo de compromiso.

Puede verificar la integridad de una copia de este documento mediante la lectura del código QR adjunto o mediante el acceso a la dirección <https://ws050.juntadeandalucia.es/verificarFirma> indicando el código de VERIFICACIÓN

FIRMADO POR	JUAN JOSE SOLER GARCIA	FECHA	03/07/2024	
	ROCIO GUIJARRO MILLAN			
VERIFICACIÓN	Pk2jmGCJWUB3686MPKY7GEXJCD3GC4	PÁGINA	1200/2334	





**INCIDENCIAS**

**INCIDENCIA DESCRIPCIÓN**

recinto.:0 Superficie solapada.:0,02 Id. Incid.:95941567

(1) Superficie declarada admisible ajustada con la superficie comprometida.  
(2) Factor de penalización valorando el alcance para el tipo de compromiso.

Puede verificar la integridad de una copia de este documento mediante la lectura del código QR adjunto o mediante el acceso a la dirección <https://ws050.juntadeandalucia.es/verificarFirma> indicando el código de VERIFICACIÓN

FIRMADO POR	JUAN JOSE SOLER GARCIA	FECHA	03/07/2024	
	ROCIO GUIJARRO MILLAN			
VERIFICACIÓN	Pk2jmGCJWUB3686MPKY7GEXJCD3GC4	PÁGINA	1202/2334	



**APELLIDOS Y NOMBRE / RAZÓN SOCIAL**

MARTÍN LÓPEZ JOSE ANTONIO

**NIF**  
\*\*\*\*8659\*

**EXPEDIENTE**  
1263402

**ANUALIDAD DE PAGO**

1ª

**IMPORTE POR ANUALIDAD**

	2023	2024	2025	2026	2027
IMPORTE MÁXIMO SUBVENCIONABLE	217,58 €	217,58 €	217,58 €	217,58 €	217,58 €
IMPORTE MEDIO DE TRANSFERENCIA (€/ha)	253,00 €	253,00 €	253,00 €	253,00 €	253,00 €

**RESUMEN DE UNIDADES**

Cód	GRUPO DE PAGO	Sup. Dec. Admisible (ha)	Sup. Comprometida (ha)	Sup. ajustada compromiso (1) (ha)	% sobredec.	Sup. Propuesta (ha)	Importe Declarado	Importe Topado	Importe Propuesto	Importe tras sobredec.
430	HORTÍCOLAS	0,86		0,86	0,00	0,86	217,58	217,58	217,58	217,58
<b>TOTAL</b>		0,86	0,86	0,86		0,86	217,58	217,58	217,58	217,58

**APLICACIÓN DE REDUCCIONES Y PENALIZACIONES**

GRUPO DE PAGO	Importe Calculado	Importe prereduc.	Criterios de subvencionabilidad y compromisos	Presentación tardía	Omisión declaración	Condicionality	IMPORTE (Euros) PROPUESTO
HORTÍCOLAS	217,58	217,58	0,00	0,00	0,00	0,00	217,58
<b>TOTAL</b>	217,58	217,58					217,58

**RESUMEN DE PAGOS**

	IMPORTE ( Euros )		
	PROPUESTO	FEADER (Eje 2)	MAPA
PROPUESTO	217,58	184,94	21,34
			CAPADR 11,30

**RECINTOS PROPUESTOS**

REF.	REFERENCIA SIGPAC	CULTIVO	DESCRIPCIÓN CULTIVO	S/R	G.PAGO	PEND. MEDIA (%)	SUP. DEC. ADMISIBLE (ha)	SUP. COMPROM. (ha)	SUP. AJUSTADA COMPR.(1) (ha)	SUP. CONV. SIGPAC (ha)	SUP. CERTIE. (ha)	SUP. CAMPO (ha)	SUP. CAMPO DETER. CULT. DECLARADO (ha)	SUP. DEC. REDUCIDA (ha)	SUP. PROPUESTA (ha)
-1354823	04-102-023-00077-002	162000	BERENJENA-SIN VARIEDAD	R	430	5,00	0,45	0,45	0,45		0,45			0,45	0,45
5301799	04-102-023-00077-002	162000	BERENJENA-SIN VARIEDAD	R	430	5,00	0,41	0,41	0,41		0,41			0,41	0,41

(1) Superficie declarada admisible ajustada con la superficie comprometida.  
(2) Factor de penalización valorando el alcance para el tipo de compromiso.

Puede verificar la integridad de una copia de este documento mediante la lectura del código QR adjunto o mediante el acceso a la dirección <https://ws050.juntadeandalucia.es/verificarFirma> indicando el código de VERIFICACIÓN

FIRMADO POR	JUAN JOSE SOLER GARCIA	FECHA	03/07/2024	
	ROCIO GUIJARRO MILLAN			
VERIFICACIÓN	Pk2jmGCJWUB3686MPKY7GEXJCD3GC4	PÁGINA	1203/2334	



**APELLIDOS Y NOMBRE / RAZÓN SOCIAL**

MARTIN LOZANO VANESSA

**NIF**  
\*\*\*8182\*

**EXPEDIENTE**  
1115117

**ANUALIDAD DE PAGO**

1ª

**IMPORTES POR ANUALIDAD**

	2023	2024	2025	2026	2027
IMPORTE MÁXIMO SUBVENCIONABLE	477,89 €	477,89 €	477,89 €	477,89 €	477,89 €
IMPORTE MEDIO DE TRANSFERENCIA (€/ha)	216,24 €	216,24 €	216,24 €	216,24 €	216,24 €

**RESUMEN DE UNIDADES**

Cód	GRUPO DE PAGO	Sup. Dec. Admisible (ha)	Sup. Comprometida (ha)	Sup. ajustada compromiso (1) (ha)	% sobredec.	Sup. Propuesta (ha)	Importe Declarado	Importe Topado	Importe Propuesto	Importe tras sobredec.
432	FRUTALES SECANO	2,21		2,21	0,00	2,21	477,89	477,89	477,89	477,89
<b>TOTAL</b>		2,21	2,21	2,21		2,21	477,89	477,89	477,89	477,89

**APLICACIÓN DE REDUCCIONES Y PENALIZACIONES**

GRUPO DE PAGO	Importe Calculado	Importe prereduc.	Criterios de subvencionabilidad y compromisos	Presentación tardía	Omisión declaración	Condicionalidad	IMPORTE (Euros) PROPUESTO
FRUTALES SECANO	477,89	477,89	0,00	0,00	0,00	0,00	477,89
<b>TOTAL</b>	477,89	477,89					477,89

**RESUMEN DE PAGOS**

	IMPORTE (Euros)			
	PROPUESTO	FEADER (Eje 2)	MAPA	CAPADR
PROPUESTO	477,89	406,21	46,88	24,80

**RECINTOS PROPUESTOS**

REF.	REFERENCIA SIGPAC	CULTIVO DESCRIPCIÓN CULTIVO	S/R	G.PAGO	PEND. MEDIA (%)	SUP. DEC. ADMISIBLE (ha)	SUP. COMPROM. (ha)	SUP. AJUSTADA COMPROM. (1) (ha)	SUP. CONV. SIGPAC (ha)	SUP. CERTIE. (ha)	SUP. CAMPO (ha)	SUP. CAMPO DETER. CULT. DECLARADO (ha)	SUP. DEC. REDUCIDA (ha)	SUP. PROPUESTA (ha)
5792264	04-006-002-00108-004	104024 ALMENDROS-MARCONA	S	432	22,60	0,19	0,19	0,19		0,19			0,19	0,19
5792265	04-006-007-00060-037	104024 ALMENDROS-MARCONA	S	432	42,70	0,01	0,01	0,01		0,01			0,01	0,01
5792267	04-006-006-00100-005	104024 ALMENDROS-MARCONA	S	432	24,60	1,46	1,46	1,46		1,46			1,46	1,46
5792269	04-006-007-00060-036	104003 ALMENDROS-ANTOÑETA	S	432	20,50	0,06	0,06	0,06		0,06			0,06	0,06
5792270	04-006-007-00060-028	104020 ALMENDROS-GUARA	S	432	26,30	0,02	0,02	0,02		0,02			0,02	0,02
5792271	04-006-011-00002-001	104020 ALMENDROS-GUARA	S	432	23,50	0,41	0,41	0,41		0,41			0,41	0,41
5792280	04-006-007-00060-007	104024 ALMENDROS-MARCONA	S	432	44,40	0,06	0,06	0,06		0,06			0,06	0,06

(1) Superficie declarada admisible ajustada con la superficie comprometida.  
(2) Factor de penalización valorando el alcance para el tipo de compromiso.

Puede verificar la integridad de una copia de este documento mediante la lectura del código QR adjunto o mediante el acceso a la dirección <https://ws050.juntadeandalucia.es/verificarFirma> indicando el código de VERIFICACIÓN

FIRMADO POR	JUAN JOSE SOLER GARCIA	FECHA	03/07/2024	
	ROCIO GUIJARRO MILLAN			
VERIFICACIÓN	Pk2jmGCJWUB3686MPKY7GEXJCD3GC4	PÁGINA	1204/2334	





**INCIDENCIAS**

**INCIDENCIA DESCRIPCIÓN**

- 225 La superficie de cruce total de productos de la agrupación Pastos permanentes sobre un mismo recinto en el conjunto de las solicitudes, no puede superar la superficie total admisible de pastos  
Ref:5792268 Recinto:04-006-007-00060-00010 Cultivo:62000 PASTOS PERMANENTES DE 5 O MAS AÑOS-SIN VARIEDAD Secano Superficie admisible de pastos del recinto según SIGPAC.:265 Suma de superficies de cruce netas declaradas para este recinto por todos los solicitantes.:575 Exceso de superficie (Hectáreas):3,1  
Ref:6829972 Recinto:04-006-007-00060-00010 Cultivo:104024 ALMENDROS-MARCONA Secano Superficie admisible de pastos del recinto según SIGPAC.:265 Suma de superficies de cruce netas declaradas para este recinto por todos los solicitantes.:575 Exceso de superficie (Hectáreas):3,1
- 100400 Recinto con cultivo, variedad, régimen de explotación o uso Sigpac no compatible con la operación solicitada ( Anexo IV.I Cultivos y variedades elegibles para las Intervenciones. Orden de 28 de marzo de 2023 ).  
Ref:5792268 Recinto:04-006-007-00060-00010 Cultivo:62000 PASTOS PERMANENTES DE 5 O MAS AÑOS-SIN VARIEDAD Secano Uso:FS
- 100402 Recinto solicitado no forma parte de ningún organismo de control autorizado para la producción ecológica en Andalucía o fecha de inscripción posterior al plazo establecido ( Anexo I. Criterios de Subvencionabilidad. Orden 28 de marzo de 2023 ).  
Ref:5792268 Recinto:04-006-007-00060-00010 Cultivo:62000 PASTOS PERMANENTES DE 5 O MAS AÑOS-SIN VARIEDAD Secano
- 100406 Grupo de cultivo declarado en el recinto no coincide con el grupo de cultivo existente en el organismo de control autorizado para la producción ecológica en Andalucía ( Anexo I. Criterios de Subvencionabilidad. Orden 28 de marzo de 2023 ).  
Ref:5792268 Recinto:04-006-007-00060-00010 Cultivo:62000 PASTOS PERMANENTES DE 5 O MAS AÑOS-SIN VARIEDAD Secano Grupo de SIPEA:FRUTALES
- 100407 Explotación solicitada no forma parte de ningún organismo de control autorizado para la producción ecológica en Andalucía o fecha de inscripción posterior al plazo establecido ( Anexo I. Criterios de Subvencionabilidad. Orden 28 de marzo de 2023 ).  
Explotación:ES040060001011 Especie:CAPRINA
- 100410 Recinto no admisible por pertenecer a una explotación ganadera No admisible ( Artículo 10 de la Orden de 28 de marzo de 2023 ).  
Ref:5792268 Recinto:04-006-007-00060-00010 Cultivo:62000 PASTOS PERMANENTES DE 5 O MAS AÑOS-SIN VARIEDAD Secano Explotación:ES040060001011
- 100420 Expediente que declara recintos pertenecientes al grupo de pago de Pastos que no tiene explotaciones ganaderas válidas para la Operación.
- 100422 Recinto declarado por error para una operación de la 6503, que se ha corregido de oficio desmarcando la operación incorrecta, de acuerdo con la fecha de inscripción del recinto en la producción ecológica.  
Ref:5792264 Recinto:04-006-002-00108-00004 Cultivo:104024 ALMENDROS-MARCONA Secano  
Ref:5792267 Recinto:04-006-006-00100-00005 Cultivo:104024 ALMENDROS-MARCONA Secano  
Ref:5792280 Recinto:04-006-007-00060-00007 Cultivo:104024 ALMENDROS-MARCONA Secano  
Ref:6829972 Recinto:04-006-007-00060-00010 Cultivo:104024 ALMENDROS-MARCONA Secano  
Ref:5792270 Recinto:04-006-007-00060-00028 Cultivo:104020 ALMENDROS-GUARA Secano  
Ref:5792269 Recinto:04-006-007-00060-00036 Cultivo:104003 ALMENDROS-ANTOÑETA Secano  
Ref:5792265 Recinto:04-006-007-00060-00037 Cultivo:104024 ALMENDROS-MARCONA Secano  
Ref:5792271 Recinto:04-006-011-00002-00001 Cultivo:104020 ALMENDROS-GUARA Secano
- 100424 Solicita recinto que no está comprometido para la operación.  
Ref:5792268 Recinto:04-006-007-00060-00010 Cultivo:62000 PASTOS PERMANENTES DE 5 O MAS AÑOS-SIN VARIEDAD Secano  
Ref:6829972 Recinto:04-006-007-00060-00010 Cultivo:104024 ALMENDROS-MARCONA Secano

(1) Superficie declarada admisible ajustada con la superficie comprometida.  
(2) Factor de penalización valorando el alcance para el tipo de compromiso.

Puede verificar la integridad de una copia de este documento mediante la lectura del código QR adjunto o mediante el acceso a la dirección <https://ws050.juntadeandalucia.es/verificarFirma> indicando el código de VERIFICACIÓN

FIRMADO POR	JUAN JOSE SOLER GARCIA	FECHA	03/07/2024	
	ROCIO GUIJARRO MILLAN			
VERIFICACIÓN	Pk2jmGCJWUB3686MPKY7GEXJCD3GC4	PÁGINA	1205/2334	



**APELLIDOS Y NOMBRE / RAZÓN SOCIAL** **NIF** **EXPEDIENTE** **ANUALIDAD DE PAGO**  
 MARTIN NAVARRO ERIKA \*\*\*\*3828\* 1282224 1ª

**IMPORTE POR ANUALIDAD**

	2023	2024	2025	2026	2027
IMPORTE MÁXIMO SUBVENCIONABLE	253,00 €	253,00 €	253,00 €	253,00 €	253,00 €
IMPORTE MEDIO DE TRANSFERENCIA (€/ha)	253,00 €	253,00 €	253,00 €	253,00 €	253,00 €

**RESUMEN DE UNIDADES**

Cód	GRUPO DE PAGO	Sup. Dec. Admisible (ha)	Sup. Comprometida (ha)	Sup. ajustada compromiso (1) (ha)	% sobredec.	Sup. Propuesta (ha)	Importe Declarado	Importe Topado	Importe Propuesto	Importe tras sobredec.
430	HORTÍCOLAS	1,16		1,00	0,00	1,00	253,00	253,00	253,00	253,00
<b>TOTAL</b>		1,16	1,00	1,00		1,00	253,00	253,00	253,00	253,00

**APLICACIÓN DE REDUCCIONES Y PENALIZACIONES**

GRUPO DE PAGO	Importe Calculado	Importe prereduc.	Criterios de subvencionabilidad y compromisos	Presentación tardía	Omisión declaración	Condicionalidad	IMPORTE (Euros) PROPUESTO
HORTÍCOLAS	253,00	253,00	0,00	0,00	0,00	0,00	253,00
<b>TOTAL</b>	253,00	253,00					253,00

**RESUMEN DE PAGOS**

	IMPORTE (Euros)		
	PROPUESTO	FEADER (Eje 2)	MAPA
PROPUESTO	253,00	215,05	24,82
			CAPADR 13,13

**RECINTOS PROPUESTOS**

REF.	REFERENCIA SIGPAC	CULTIVO	DESCRIPCIÓN CULTIVO	S/R	G.PAGO	PEND. MEDIA (%)	SUP. DEC. ADMISIBLE (ha)	SUP. COMPROM. (ha)	SUP. AJUSTADA COMPROM. (1) (ha)	SUP. CONV. SIGPAC (ha)	SUP. CERTIE (ha)	SUP. CAMPO (ha)	SUP. CAMPO DETER. CULT. DECLARADO (ha)	SUP. DEC. REDUCIDA (ha)	SUP. PROPUESTA (ha)
-1609652	04-029-015-00032-005	152000	PIMIENTO-SIN VARIEDAD	R	430	6,60	1,16	1,00	1,00		1,00			1,00	1,00

(1) Superficie declarada admisible ajustada con la superficie comprometida.  
 (2) Factor de penalización valorando el alcance para el tipo de compromiso.

Puede verificar la integridad de una copia de este documento mediante la lectura del código QR adjunto o mediante el acceso a la dirección <https://ws050.juntadeandalucia.es/verificarFirma> indicando el código de VERIFICACIÓN

FIRMADO POR	JUAN JOSE SOLER GARCIA	FECHA	03/07/2024	
	ROCIO GUIJARRO MILLAN			
VERIFICACIÓN	Pk2jmGCJWUB3686MPKY7GEXJCD3GC4	PÁGINA	1206/2334	



**APELLIDOS Y NOMBRE / RAZÓN SOCIAL**

MARTIN RODRIGUEZ ROSARIO

**NIF**  
\*\*\*7969\*

**EXPEDIENTE**  
1236260

**ANUALIDAD DE PAGO**

1ª

**IMPORTE POR ANUALIDAD**

	2023	2024	2025	2026	2027
IMPORTE MÁXIMO SUBVENCIONABLE	538,89 €	538,89 €	538,89 €	538,89 €	538,89 €
IMPORTE MEDIO DE TRANSFERENCIA (€/ha)	253,00 €	253,00 €	253,00 €	253,00 €	253,00 €

**RESUMEN DE UNIDADES**

Cód	GRUPO DE PAGO	Sup. Dec. Admisible (ha)	Sup. Comprometida (ha)	Sup. ajustada compromiso (1) (ha)	% sobredec.	Sup. Propuesta (ha)	Importe Declarado	Importe Topado	Importe Propuesto	Importe tras sobredec.
430	HORTÍCOLAS	2,13		2,13	0,00	2,13	538,89	538,89	538,89	538,89
<b>TOTAL</b>		2,13	2,13	2,13		2,13	538,89	538,89	538,89	538,89

**APLICACIÓN DE REDUCCIONES Y PENALIZACIONES**

GRUPO DE PAGO	Importe Calculado	Importe prereduc.	Criterios de subvencionabilidad y compromisos	Presentación tardía	Omisión declaración	Condicionalidad	IMPORTE (Euros) PROPUESTO
HORTÍCOLAS	538,89	538,89	0,00	0,00	0,00	0,00	538,89
<b>TOTAL</b>	538,89	538,89					538,89

**RESUMEN DE PAGOS**

	IMPORTE (Euros)			
	PROPUESTO	FEADER (Eje 2)	MAPA	CAPADR
PROPUESTO	538,89	458,06	52,87	27,96

**RECINTOS PROPUESTOS**

REF.	REFERENCIA SIGPAC	CULTIVO	DESCRIPCIÓN CULTIVO	S/R	G.PAGO	PEND. MEDIA (%)	SUP. DEC. ADMISIBLE (ha)	SUP. COMPROM. (ha)	SUP. AJUSTADA COMPR.(1) (ha)	SUP. CONV. SIGPAC (ha)	SUP. CERTIE. (ha)	SUP. CAMPO (ha)	SUP. CAMPO DETER. CULT. DECLARADO (ha)	SUP. DEC. REDUCIDA (ha)	SUP. PROPUESTA (ha)
6837957	04-066-120-00002-003	156000	SANDÍA-SIN VARIEDAD	R	430	4,50	0,40	0,40	0,40		0,40			0,40	0,40
17000000006560200	04-066-120-00001-003	156000	SANDÍA-SIN VARIEDAD	R	430	3,60	0,70	0,70	0,70		0,70			0,70	0,70
17000000006560203	04-066-120-00002-004	162000	BERENJENA-SIN VARIEDAD	R	430	2,40	1,03	1,03	1,03		1,03			1,03	1,03

**INCIDENCIAS**

**INCIDENCIA DESCRIPCIÓN**

75024 La cuenta corriente declarada no se encuentra en el sistema GIRO, se realiza el pago a la cuenta principal designada en GIRO.

(1) Superficie declarada admisible ajustada con la superficie comprometida.  
(2) Factor de penalización valorando el alcance para el tipo de compromiso.

Puede verificar la integridad de una copia de este documento mediante la lectura del código QR adjunto o mediante el acceso a la dirección <a href="https://ws050.juntadeandalucia.es/verificarFirma">https://ws050.juntadeandalucia.es/verificarFirma</a> indicando el código de VERIFICACIÓN					
FIRMADO POR	JUAN JOSE SOLER GARCIA		FECHA		03/07/2024
	ROCIO GUIJARRO MILLAN				
VERIFICACIÓN	Pk2jmGCJWUB3686MPKY7GEXJCD3GC4		PÁGINA		1207/2334



<u>APELLIDOS Y NOMBRE / RAZÓN SOCIAL</u>	<u>NIF</u>	<u>EXPEDIENTE</u>	<u>ANUALIDAD DE PAGO</u>		
MARTIN SANCHEZ MARIA JOSEFA	****2292*	1280595	1ª		
<b>IMPORTE POR ANUALIDAD</b>					
	<b>2023</b>	<b>2024</b>	<b>2025</b>	<b>2026</b>	<b>2027</b>
<b>IMPORTE MÁXIMO SUBVENCIONABLE</b>	5.543,77 €	5.543,77 €	5.543,77 €	5.543,77 €	5.543,77 €
<b>IMPORTE MEDIO DE TRANSFERENCIA (€/ha)</b>	143,18 €	143,18 €	143,18 €	143,18 €	143,18 €

**RESUMEN DE UNIDADES**

<u>Cód</u>	<u>GRUPO DE PAGO</u>	<u>Sup. Dec. Admisible (ha)</u>	<u>Sup. Comprometida (ha)</u>	<u>Sup. ajustada compromiso (1) (ha)</u>	<u>% sobredec.</u>	<u>Sup. Propuesta (ha)</u>	<u>Importe Declarado</u>	<u>Importe Topado</u>	<u>Importe Propuesto</u>	<u>Importe tras sobredec.</u>
426	HERBÁCEOS	18,42		18,42	0,00	18,42	2.784,55	2.784,55	2.784,55	2.784,55
432	FRUTALES SECANO	12,76		12,76	0,00	12,76	2.759,22	2.759,22	2.759,22	2.759,22
434	HERBÁCEOS NO ELEGIBLES	7,54		7,54	0,00	7,54	0,00	0,00	0,00	0,00
<b>TOTAL</b>		<b>38,72</b>	<b>38,72</b>	<b>38,72</b>		<b>38,72</b>	<b>5.543,77</b>	<b>5.543,77</b>	<b>5.543,77</b>	<b>5.543,77</b>

**APLICACIÓN DE REDUCCIONES Y PENALIZACIONES**

<u>GRUPO DE PAGO</u>	<u>Importe Calculado</u>	<u>Importe prereduc.</u>	<u>Criterios de subvencionabilidad y compromisos</u>	<u>Presentación tardía</u>	<u>Omisión declaración</u>	<u>Condicionalidad</u>	<u>IMPORTE (Euros) PROPUESTO</u>
FRUTALES SECANO	2.759,22	2.759,22	0,00	0,00	0,00	0,00	2.759,22
HERBÁCEOS	2.784,55	2.784,55	0,00	0,00	0,00	0,00	2.784,55
HERBÁCEOS NO ELEGIBLES	0,00	0,00	0,00	0,00	0,00	0,00	0,00
<b>TOTAL</b>	<b>5.543,77</b>	<b>5.543,77</b>					<b>5.543,77</b>

**RESUMEN DE PAGOS**

	<u>IMPORTE (Euros)</u>			
	<u>PROPUESTO</u>	<u>PROPUESTO FEADER (Eje 2)</u>	<u>MAPA</u>	<u>CAPADR</u>
	5.543,77	4.712,21	543,84	287,72

**RECINTOS PROPUESTOS**

<u>REF.</u>	<u>REFERENCIA SIGPAC</u>	<u>CULTIVO DESCRIPCIÓN CULTIVO</u>	<u>S/R G.PAGO</u>	<u>PEND. MEDIA (%)</u>	<u>SUP. DEC. ADMISIBLE (ha)</u>	<u>SUP. COMPROM. (ha)</u>	<u>SUP. AJUSTADA COMPROM. (1) (ha)</u>	<u>SUP. CONV. SIGPAC (ha)</u>	<u>SUP. CERTIF. (ha)</u>	<u>SUP. CAMPO (ha)</u>	<u>SUP. CAMPO DETER. CULT. DECLARADO (ha)</u>	<u>SUP. DEC. REDUCIDA (ha)</u>	<u>SUP. PROPUESTA (ha)</u>
170000005836666	04-098-084-00023-008	8000 AVENA-SIN VARIEDAD	S 426	11,60	5,48	5,48	5,48		5,48			5,48	5,48
170000005836667	04-098-084-00024-001	8000 AVENA-SIN VARIEDAD	S 426	16,10	0,11	0,11	0,11		0,11			0,11	0,11
170000005836669	04-098-073-00017-001	8000 AVENA-SIN VARIEDAD	S 426	12,20	0,28	0,28	0,28		0,28			0,28	0,28
170000005836670	04-098-073-00027-001	8000 AVENA-SIN VARIEDAD	S 426	8,50	0,17	0,17	0,17		0,17			0,17	0,17
170000005836671	04-098-073-00028-001	8000 AVENA-SIN VARIEDAD	S 426	6,70	0,10	0,10	0,10		0,10			0,10	0,10
170000005836672	04-098-073-00039-001	8000 AVENA-SIN VARIEDAD	S 426	7,90	0,67	0,67	0,67		0,67			0,67	0,67
170000005836673	04-098-073-00041-001	8000 AVENA-SIN VARIEDAD	S 426	11,80	1,11	1,11	1,11		1,11			1,11	1,11
170000005836674	04-098-073-00042-001	8000 AVENA-SIN VARIEDAD	S 426	12,70	0,21	0,21	0,21		0,21			0,21	0,21
170000005836675	04-098-073-00043-001	8000 AVENA-SIN VARIEDAD	S 426	13,40	0,06	0,06	0,06		0,06			0,06	0,06
170000005836676	04-098-073-00044-001	8000 AVENA-SIN VARIEDAD	S 426	15,00	1,55	1,55	1,55		1,55			1,55	1,55
170000005836677	04-098-073-00047-004	8000 AVENA-SIN VARIEDAD	S 426	10,80	2,82	2,82	2,82		2,82			2,82	2,82
170000005836678	04-098-084-00020-001	8000 AVENA-SIN VARIEDAD	S 426	13,60	2,00	2,00	2,00		2,00			2,00	2,00
170000005836679	04-098-073-00019-003	8000 AVENA-SIN VARIEDAD	S 426	13,70	2,17	2,17	2,17		2,17			2,17	2,17
170000005836680	04-098-084-00022-004	8000 AVENA-SIN VARIEDAD	S 426	11,80	1,69	1,69	1,69		1,70			1,69	1,69
-1351171	04-098-073-00014-003	125000 FRUTOS DE CÁSCARA-SIN VARIEDAD	S 432	11,30	0,32	0,32	0,32		0,32			0,32	0,32
170000005836681	04-098-073-00009-001	104024 ALMENDROS-MARCONA	S 432	16,90	1,45	1,45	1,45		1,45			1,45	1,45
170000005836682	04-098-084-00028-001	104014 ALMENDROS-FERRAGNES	S 432	16,30	1,59	1,59	1,59		1,59			1,59	1,59
170000005836683	04-098-084-00029-001	104014 ALMENDROS-FERRAGNES	S 432	16,50	1,43	1,43	1,43		1,43			1,43	1,43
170000005836684	04-098-084-00030-001	104014 ALMENDROS-FERRAGNES	S 432	19,50	1,63	1,63	1,63		1,63			1,63	1,63
170000005836685	04-098-073-00012-001	104024 ALMENDROS-MARCONA	S 432	15,10	1,96	1,96	1,96		1,96			1,96	1,96
170000005836686	04-098-073-00014-001	104024 ALMENDROS-MARCONA	S 432	8,40	1,10	1,10	1,10		1,10			1,10	1,10
170000005836687	04-098-073-00045-001	104024 ALMENDROS-MARCONA	S 432	11,80	0,53	0,53	0,53		0,53			0,53	0,53
170000005836688	04-098-073-00073-001	104024 ALMENDROS-MARCONA	S 432	13,90	0,64	0,64	0,64		0,64			0,64	0,64
170000005836689	04-098-073-00019-001	104014 ALMENDROS-FERRAGNES	S 432	19,10	1,06	1,06	1,06		1,06			1,06	1,06
170000005836690	04-098-073-00020-001	104014 ALMENDROS-FERRAGNES	S 432	19,30	0,42	0,42	0,42		0,42			0,42	0,42
170000005836691	04-098-073-00021-001	104014 ALMENDROS-FERRAGNES	S 432	13,80	0,16	0,16	0,16		0,16			0,16	0,16
170000005836692	04-098-073-00022-001	104014 ALMENDROS-FERRAGNES	S 432	14,20	0,19	0,19	0,19		0,19			0,19	0,19
170000005836693	04-098-073-00023-001	104014 ALMENDROS-FERRAGNES	S 432	14,60	0,28	0,28	0,28		0,28			0,28	0,28
-1578301	04-098-084-00022-004	20000 BARBECHO TRADICIONAL-SIN VARIEDAD	S 434	11,80	0,34	0,34	0,34		0,34			0,34	0,34
-1578283	04-098-084-00023-008	20000 BARBECHO TRADICIONAL-SIN VARIEDAD	S 434	11,60	5,76	5,76	5,76		5,76			5,76	5,76
170000005836668	04-098-084-00118-001	20000 BARBECHO TRADICIONAL-SIN VARIEDAD	S 434	8,20	1,44	1,44	1,44		1,44			1,44	1,44

(1) Superficie declarada admisible ajustada con la superficie comprometida.  
(2) Factor de penalización valorando el alcance para el tipo de compromiso.

Puede verificar la integridad de una copia de este documento mediante la lectura del código QR adjunto o mediante el acceso a la dirección <a href="https://ws050.juntadeandalucia.es/verificarFirma">https://ws050.juntadeandalucia.es/verificarFirma</a> indicando el código de VERIFICACIÓN					
FIRMADO POR	JUAN JOSE SOLER GARCIA		FECHA		03/07/2024
	ROCIO GUIJARRO MILLAN				
VERIFICACIÓN	Pk2jmGCJWUB3686MPKY7GEXJCD3GC4		PÁGINA		1208/2334



(1) Superficie declarada admisible ajustada con la superficie comprometida.  
(2) Factor de penalización valorando el alcance para el tipo de compromiso.

Puede verificar la integridad de una copia de este documento mediante la lectura del código QR adjunto o mediante el acceso a la dirección <https://ws050.juntadeandalucia.es/verificarFirma> indicando el código de VERIFICACIÓN

FIRMADO POR	JUAN JOSE SOLER GARCIA	FECHA	03/07/2024	
	ROCIO GUIJARRO MILLAN			
VERIFICACIÓN	Pk2jmGCJWUB3686MPKY7GEXJCD3GC4	PÁGINA	1209/2334	



**APELLIDOS Y NOMBRE / RAZÓN SOCIAL**

MARTINEZ ALCAINA ANDRES

**NIF**  
\*\*\*\*3273\*

**EXPEDIENTE**  
1235929

**ANUALIDAD DE PAGO**  
1ª

**IMPORTE POR ANUALIDAD**

	2023	2024	2025	2026	2027
IMPORTE MÁXIMO SUBVENCIONABLE	12.688,80 €	12.688,80 €	12.688,80 €	12.688,80 €	12.688,80 €
IMPORTE MEDIO DE TRANSFERENCIA (€/ha)	104,90 €	104,90 €	104,90 €	104,90 €	104,90 €

**RESUMEN DE UNIDADES**

Cód	GRUPO DE PAGO	Sup. Dec. Admisible (ha)	Sup. Comprometida (ha)	Sup. ajustada compromiso (1) (ha)	% sobredec.	Sup. Propuesta (ha)	Importe Declarado	Importe Topado	Importe Propuesto	Importe tras sobredec.
426	HERBÁCEOS	17,89		17,89	0,00	17,89	2.704,43	2.704,43	2.704,43	2.704,43
428	PASTOS ASOCIADOS A GANADERÍA ECOLÓGICA	238,39		75,00	0,00	75,00	6.161,25	6.161,25	6.161,25	6.161,25
432	FRUTALES SECANO	17,68		17,68	0,00	17,68	3.823,12	3.823,12	3.823,12	3.823,12
434	HERBÁCEOS NO ELEGIBLES	10,39		10,39	0,00	10,39	0,00	0,00	0,00	0,00
<b>TOTAL</b>		284,35	120,96	120,96		120,96	12.688,80	12.688,80	12.688,80	12.688,80

**APLICACIÓN DE REDUCCIONES Y PENALIZACIONES**

GRUPO DE PAGO	Importe Calculado	Importe prereduc.	Criterios de subvencionabilidad y compromisos	Presentación tardía	Omisión declaración	Condicionalidad	IMPORTE (Euros)
							PROPUESTO
FRUTALES SECANO	3.823,12	3.823,12	0,00	0,00	0,00	0,00	3.823,12
HERBÁCEOS	2.704,43	2.704,43	0,00	0,00	0,00	0,00	2.704,43
HERBÁCEOS NO ELEGIBLES	0,00	0,00	0,00	0,00	0,00	0,00	0,00
PASTOS ASOCIADOS A GANADERÍA	6.161,25	6.161,25	0,00	0,00	0,00	0,00	6.161,25
<b>TOTAL</b>	12.688,80	12.688,80					12.688,80

**RESUMEN DE PAGOS**

PROPUESTO	IMPORTE (Euros)			
	PROPUESTO	FEADER (Eje 2)	MAPA	CAPADR
	12.688,80	10.785,48	1.244,77	658,55

(1) Superficie declarada admisible ajustada con la superficie comprometida.  
(2) Factor de penalización valorando el alcance para el tipo de compromiso.

Puede verificar la integridad de una copia de este documento mediante la lectura del código QR adjunto o mediante el acceso a la dirección <https://ws050.juntadeandalucia.es/verificarFirma> indicando el código de VERIFICACIÓN

FIRMADO POR	JUAN JOSE SOLER GARCIA	FECHA	03/07/2024	
	ROCIO GUIJARRO MILLAN			
VERIFICACIÓN	Pk2jmGCJWUB3686MPKY7GEXJCD3GC4	PÁGINA	1210/2334	



**RECINTOS PROPUESTOS**

REF.	REFERENCIA SIGPAC	CULTIVO	DESCRIPCIÓN CULTIVO	S/R	G.PAGO	PEND. MEDIA (%)	SUP. DEC. ADMISIBLE (ha)	SUP. COMPROM. (ha)	SUP. AJUSTADA COMPR.(1) (ha)	SUP. CONV. SIGPAC (ha)	SUP. CERTIF. (ha)	SUP. CAMPO (ha)	SUP. CAMPO DETER. CULT. DECLARADO (ha)	SUP. DEC. REDUCIDA (ha)	SUP. PROPUESTA (ha)
170000006420320	18-149-014-00325-001	5000	CEBADA-SIN VARIEDAD	S	426	2,70	2,96	2,96	2,96		2,96			2,96	2,96
170000006420321	18-149-015-00153-001	5000	CEBADA-SIN VARIEDAD	S	426	2,50	4,12	4,12	4,12		4,12			4,12	4,12
170000006420338	18-149-015-00154-001	5000	CEBADA-SIN VARIEDAD	S	426	3,00	3,23	3,23	3,23		3,23			3,23	3,23
170000006420342	18-149-013-00200-001	52079	VEZA-MARIANNA	S	426	7,50	1,79	1,79	1,79		1,79			1,79	1,79
170000006420343	18-149-013-00188-001	5000	CEBADA-SIN VARIEDAD	S	426	4,10	5,79	5,79	5,79		5,79			5,79	5,79
170000006420287	04-063-014-00001-001	62000	PASTOS PERMANENTES DE 5 O MAS AÑOS-SIN VARIEDAD	S	428	7,90	6,10	6,10	6,10		6,10			6,10	6,10
170000006420288	04-063-014-00001-002	62000	PASTOS PERMANENTES DE 5 O MAS AÑOS-SIN VARIEDAD	S	428	6,30	14,61	14,61	14,61		14,61			14,61	14,61
170000006420289	04-063-020-00003-005	62000	PASTOS PERMANENTES DE 5 O MAS AÑOS-SIN VARIEDAD	S	428	2,50	0,13	0,13	0,13		0,13			0,13	0,13
170000006420291	04-063-014-00002-003	62000	PASTOS PERMANENTES DE 5 O MAS AÑOS-SIN VARIEDAD	S	428	5,90	13,83	13,83	13,83		13,83			13,83	13,83
170000006420296	04-063-021-00098-002	62000	PASTOS PERMANENTES DE 5 O MAS AÑOS-SIN VARIEDAD	S	428	7,80	0,47	0,47	0,47		0,47			0,47	0,47
170000006420302	04-063-014-00001-006	62000	PASTOS PERMANENTES DE 5 O MAS AÑOS-SIN VARIEDAD	S	428	7,10	0,12	0,12	0,12		0,12			0,12	0,12
170000006420303	04-063-021-00098-004	62000	PASTOS PERMANENTES DE 5 O MAS AÑOS-SIN VARIEDAD	S	428	12,40	0,06	0,06	0,06		0,06			0,06	0,06
170000006420304	04-063-021-00098-001	62000	PASTOS PERMANENTES DE 5 O MAS AÑOS-SIN VARIEDAD	S	428	15,10	28,72	28,72	28,72		28,72			28,72	28,72
170000006420305	04-063-021-00124-003	62000	PASTOS PERMANENTES DE 5 O MAS AÑOS-SIN VARIEDAD	S	428	10,60	0,02	0,02	0,02		0,02			0,02	0,02
170000006420306	04-063-021-00124-001	62000	PASTOS PERMANENTES DE 5 O MAS AÑOS-SIN VARIEDAD	S	428	11,40	1,22	1,22	1,22		1,22			1,22	1,22
170000006420307	18-149-013-00155-002	62000	PASTOS PERMANENTES DE 5 O MAS AÑOS-SIN VARIEDAD	S	428	16,60	5,64	5,64	5,64		5,64			5,64	5,64
170000006420308	18-149-013-00243-001	62000	PASTOS PERMANENTES DE 5 O MAS AÑOS-SIN VARIEDAD	S	428	31,00	1,62	1,62	1,62		1,91			1,62	1,62
170000006420309	18-149-013-00242-001	62000	PASTOS PERMANENTES DE 5 O MAS AÑOS-SIN VARIEDAD	S	428	25,70	4,43	4,43	4,43		5,91			4,43	4,43
170000006420311	04-063-021-00106-001	62000	PASTOS PERMANENTES DE 5 O MAS AÑOS-SIN VARIEDAD	S	428	21,20	1,37	1,37	1,37		1,37			1,37	1,37
170000006420312	04-063-021-00117-006	62000	PASTOS PERMANENTES DE 5 O MAS AÑOS-SIN VARIEDAD	S	428	10,60	0,31	0,31	0,31		0,31			0,31	0,31
170000006420313	04-063-021-00117-001	62000	PASTOS PERMANENTES DE 5 O MAS AÑOS-SIN VARIEDAD	S	428	13,50	0,61	0,61	0,61		0,61			0,61	0,61
170000006420314	18-149-013-00188-002	62000	PASTOS PERMANENTES DE 5 O MAS AÑOS-SIN VARIEDAD	S	428	16,00	0,05	0,05	0,05		0,07			0,05	0,05
170000006420315	18-149-013-00196-001	62000	PASTOS PERMANENTES DE 5 O MAS AÑOS-SIN VARIEDAD	S	428	24,80	1,28	1,28	1,28		1,28			1,28	1,28
170000006420316	04-063-021-00078-002	62000	PASTOS PERMANENTES DE 5 O MAS AÑOS-SIN VARIEDAD	S	428	16,40	0,64	0,64	0,64		0,64			0,64	0,64
170000006420317	04-063-021-00015-003	62000	PASTOS PERMANENTES DE 5 O MAS AÑOS-SIN VARIEDAD	S	428	8,70	0,12	0,12	0,12		0,12			0,12	0,12
170000006420318	04-063-021-00015-001	62000	PASTOS PERMANENTES DE 5 O MAS AÑOS-SIN VARIEDAD	S	428	9,30	3,06	3,06	3,06		3,06			3,06	3,06
170000006420319	04-063-021-00105-001	62000	PASTOS PERMANENTES DE 5 O MAS AÑOS-SIN VARIEDAD	S	428	16,50	7,63	7,63	7,63		7,63			7,63	7,63
170000006420322	04-063-021-00009-001	62000	PASTOS PERMANENTES DE 5 O MAS AÑOS-SIN VARIEDAD	S	428	20,00	12,15	12,15	12,15		12,15			12,15	12,15
170000006420323	18-149-013-00155-015	62000	PASTOS PERMANENTES DE 5 O MAS AÑOS-SIN VARIEDAD	S	428	28,10	0,03	0,03	0,03		0,03			0,03	0,03
170000006420325	18-149-013-00155-018	62000	PASTOS PERMANENTES DE 5 O MAS AÑOS-SIN VARIEDAD	S	428	12,60	0,03	0,03	0,03		0,03			0,03	0,03
170000006420326	18-149-013-00155-019	62000	PASTOS PERMANENTES DE 5 O MAS AÑOS-SIN VARIEDAD	S	428	19,60	0,04	0,04	0,04		0,04			0,04	0,04
170000006420327	18-149-013-00155-016	62000	PASTOS PERMANENTES DE 5 O MAS AÑOS-SIN VARIEDAD	S	428	26,60	0,01	0,01	0,01		0,01			0,01	0,01
170000006420328	18-149-013-00155-017	62000	PASTOS PERMANENTES DE 5 O MAS AÑOS-SIN VARIEDAD	S	428	17,10	0,04	0,04	0,04		0,04			0,04	0,04
170000006420329	18-149-013-00155-014	62000	PASTOS PERMANENTES DE 5 O MAS AÑOS-SIN VARIEDAD	S	428	28,30	0,01	0,01	0,01		0,01			0,01	0,01
170000006420330	04-063-021-00012-002	62000	PASTOS PERMANENTES DE 5 O MAS AÑOS-SIN VARIEDAD	S	428	15,00	1,67	1,67	1,67		1,97			1,67	1,67
170000006420331	04-063-021-00012-001	62000	PASTOS PERMANENTES DE 5 O MAS AÑOS-SIN VARIEDAD	S	428	12,90	3,31	3,31	3,31		3,31			3,31	3,31
170000006420332	18-149-013-00155-012	62000	PASTOS PERMANENTES DE 5 O MAS AÑOS-SIN VARIEDAD	S	428	30,80	0,03	0,03	0,03		0,03			0,03	0,03
170000006420334	18-149-013-00155-010	62000	PASTOS PERMANENTES DE 5 O MAS AÑOS-SIN VARIEDAD	S	428	30,70	0,01	0,01	0,01		0,01			0,01	0,01
170000006420335	18-149-013-00155-013	62000	PASTOS PERMANENTES DE 5 O MAS AÑOS-SIN VARIEDAD	S	428	28,30	0,01	0,01	0,01		0,01			0,01	0,01
170000006420336	18-149-013-00155-007	62000	PASTOS PERMANENTES DE 5 O MAS AÑOS-SIN VARIEDAD	S	428	19,90	0,02	0,02	0,02		0,02			0,02	0,02
170000006420337	18-149-013-00155-011	62000	PASTOS PERMANENTES DE 5 O MAS AÑOS-SIN VARIEDAD	S	428	28,60	0,02	0,02	0,02		0,02			0,02	0,02
170000006420339	18-149-013-00155-008	62000	PASTOS PERMANENTES DE 5 O MAS AÑOS-SIN VARIEDAD	S	428	33,90	0,01	0,01	0,01		0,01			0,01	0,01
170000006420341	04-063-014-00002-004	62000	PASTOS PERMANENTES DE 5 O MAS AÑOS-SIN VARIEDAD	S	428	16,20	114,19	114,19	114,19		134,34			114,19	114,19
170000006420346	04-063-014-00002-001	62000	PASTOS PERMANENTES DE 5 O MAS AÑOS-SIN VARIEDAD	S	428	4,30	14,77	14,77	14,77		14,77			14,77	14,77
170000006420295	04-063-021-00127-001	104057	ALMENDROS-AVIJOR	S	432	3,80	11,41	11,41	11,41		11,41			11,41	11,41
170000006420297	04-063-021-00126-001	104057	ALMENDROS-AVIJOR	S	432	8,30	1,63	1,63	1,63		1,63			1,63	1,63
170000006420298	04-063-021-00126-002	104057	ALMENDROS-AVIJOR	S	432	10,90	0,02	0,02	0,02		0,02			0,02	0,02
170000006420299	04-063-021-00126-003	104057	ALMENDROS-AVIJOR	S	432	16,00	0,01	0,01	0,01		0,01			0,01	0,01
170000006420300	04-063-021-00133-001	104057	ALMENDROS-AVIJOR	S	432	6,40	3,64	3,64	3,64		3,64			3,64	3,64
170000006420301	04-063-021-00078-001	104057	ALMENDROS-AVIJOR	S	432	13,00	0,97	0,97	0,97		0,97			0,97	0,97
170000006420292	18-149-013-00196-002	20000	BARBECHO TRADICIONAL-SIN VARIEDAD	S	434	4,60	10,39	10,39	10,39		10,39			10,39	10,39

**INCIDENCIAS**

**INCIDENCIA DESCRIPCIÓN**

100402 Recinto solicitado no forma parte de ningún organismo de control autorizado para la producción ecológica en Andalucía o fecha de inscripción posterior al plazo establecido ( Anexo I. Criterios de Subvencionabilidad. Orden 28 de marzo de 2023 ).  
 Ref:170000006420310 Recinto:04-063-016-00007-00032 Cultivo:62000 PASTOS PERMANENTES DE 5 O MAS AÑOS-SIN

(1) Superficie declarada admisible ajustada con la superficie comprometida.  
 (2) Factor de penalización valorando el alcance para el tipo de compromiso.

Puede verificar la integridad de una copia de este documento mediante la lectura del código QR adjunto o mediante el acceso a la dirección <a href="https://ws050.juntadeandalucia.es/verificarFirma">https://ws050.juntadeandalucia.es/verificarFirma</a> indicando el código de VERIFICACIÓN					
FIRMADO POR	JUAN JOSE SOLER GARCIA		FECHA		03/07/2024
	ROCIO GUIJARRO MILLAN				
VERIFICACIÓN	Pk2jmGcJWUB3686MPKY7GEXJCD3GC4		PÁGINA		1211/2334

**INCIDENCIAS****INCIDENCIA DESCRIPCIÓN**

- 100411 VARIEDAD Secano  
Recinto no admisible por no estar asociado en SIGGAN a una explotación ganadera admisible ( Artículo 10 de la Orden de 28 de marzo de 2023 ).  
Ref:170000006420310 Recinto:04-063-016-00007-00032 Cultivo:62000 PASTOS PERMANENTES DE 5 O MAS AÑOS-SIN VARIEDAD Secano
- 100424 Solicita recinto que no está comprometido para la operación.  
Ref:170000006420310 Recinto:04-063-016-00007-00032 Cultivo:62000 PASTOS PERMANENTES DE 5 O MAS AÑOS-SIN VARIEDAD Secano

**Datos considerados para el Cálculo de la Carga Ganadera mínima y máxima del expediente**

Explotación	Especie	Inscrito en Sipea y Admisible	Ugm Calculada para CG Mínima	Ugm Calculada para CG Máxima
ES040630001035	CAPRINA	SI	2,22	2,22
ES040630001035	OVINA	SI	69,85	69,85
			72,07	72,07

Superficie determinada para Cálculo Carga Ganadera Mínima: 238,39 ha

Superficie determinada para Cálculo Carga Ganadera Máxima: 279,65 ha

Carga Ganadera Mínima Expediente: 0,30 ugm/ha

Carga Ganadera Máxima Expediente: 0,26 ugm/ha

**Recintos Determinados para el Cálculo de Garga Ganadera Mínima**

REF.	REFERENCIA SIGPAC	CULTIVO	DESCRIPCIÓN CULTIVO	S/R	SUP. PROPUESTA (ha)
170000006420287	04-063-014-00001-00001	62000	PASTOS PERMANENTES DE 5 O MAS AÑOS-SIN VARIEDAD	S	6,10
170000006420288	04-063-014-00001-00002	62000	PASTOS PERMANENTES DE 5 O MAS AÑOS-SIN VARIEDAD	S	14,61
170000006420289	04-063-020-00003-00005	62000	PASTOS PERMANENTES DE 5 O MAS AÑOS-SIN VARIEDAD	S	0,13
170000006420291	04-063-014-00002-00003	62000	PASTOS PERMANENTES DE 5 O MAS AÑOS-SIN VARIEDAD	S	13,83
170000006420296	04-063-021-00098-00002	62000	PASTOS PERMANENTES DE 5 O MAS AÑOS-SIN VARIEDAD	S	0,47
170000006420302	04-063-014-00001-00006	62000	PASTOS PERMANENTES DE 5 O MAS AÑOS-SIN VARIEDAD	S	0,12
170000006420303	04-063-021-00098-00004	62000	PASTOS PERMANENTES DE 5 O MAS AÑOS-SIN VARIEDAD	S	0,06
170000006420304	04-063-021-00098-00001	62000	PASTOS PERMANENTES DE 5 O MAS AÑOS-SIN VARIEDAD	S	28,72
170000006420305	04-063-021-00124-00003	62000	PASTOS PERMANENTES DE 5 O MAS AÑOS-SIN VARIEDAD	S	0,02
170000006420306	04-063-021-00124-00001	62000	PASTOS PERMANENTES DE 5 O MAS AÑOS-SIN VARIEDAD	S	1,22
170000006420307	18-149-013-00155-00002	62000	PASTOS PERMANENTES DE 5 O MAS AÑOS-SIN VARIEDAD	S	5,64
170000006420308	18-149-013-00243-00001	62000	PASTOS PERMANENTES DE 5 O MAS AÑOS-SIN VARIEDAD	S	1,62
170000006420309	18-149-013-00242-00001	62000	PASTOS PERMANENTES DE 5 O MAS AÑOS-SIN VARIEDAD	S	4,43
170000006420311	04-063-021-00106-00001	62000	PASTOS PERMANENTES DE 5 O MAS AÑOS-SIN VARIEDAD	S	1,37
170000006420312	04-063-021-00117-00006	62000	PASTOS PERMANENTES DE 5 O MAS AÑOS-SIN VARIEDAD	S	0,31
170000006420313	04-063-021-00117-00001	62000	PASTOS PERMANENTES DE 5 O MAS AÑOS-SIN VARIEDAD	S	0,61
170000006420314	18-149-013-00188-00002	62000	PASTOS PERMANENTES DE 5 O MAS AÑOS-SIN VARIEDAD	S	0,05
170000006420315	18-149-013-00196-00001	62000	PASTOS PERMANENTES DE 5 O MAS AÑOS-SIN VARIEDAD	S	1,28
170000006420316	04-063-021-00078-00002	62000	PASTOS PERMANENTES DE 5 O MAS AÑOS-SIN VARIEDAD	S	0,64
170000006420317	04-063-021-00015-00003	62000	PASTOS PERMANENTES DE 5 O MAS AÑOS-SIN VARIEDAD	S	0,12
170000006420318	04-063-021-00015-00001	62000	PASTOS PERMANENTES DE 5 O MAS AÑOS-SIN VARIEDAD	S	3,06
170000006420319	04-063-021-00105-00001	62000	PASTOS PERMANENTES DE 5 O MAS AÑOS-SIN VARIEDAD	S	7,63

(1) Superficie declarada admisible ajustada con la superficie comprometida.  
(2) Factor de penalización valorando el alcance para el tipo de compromiso.Puede verificar la integridad de una copia de este documento mediante la lectura del código QR adjunto o mediante el acceso a la dirección <https://ws050.juntadeandalucia.es/verificarFirma> indicando el código de VERIFICACIÓN

FIRMADO POR	JUAN JOSE SOLER GARCIA	FECHA	03/07/2024	
	ROCIO GUIJARRO MILLAN			
VERIFICACIÓN	Pk2jmGCJWUB3686MPKY7GEXJCD3GC4	PÁGINA	1212/2334	



**Datos considerados para el Cálculo de la Carga Ganadera mínima y máxima del expediente****Recintos Determinados para el Cálculo de Garga Ganadera Mínima**

REF.	REFERENCIA SIGPAC	CULTIVO	DESCRIPCIÓN CULTIVO	S/R	SUP. PROPUESTA (ha)
170000006420322	04-063-021-00009-00001	62000	PASTOS PERMANENTES DE 5 O MAS AÑOS-SIN VARIEDAD	S	12,15
170000006420323	18-149-013-00155-00015	62000	PASTOS PERMANENTES DE 5 O MAS AÑOS-SIN VARIEDAD	S	0,03
170000006420325	18-149-013-00155-00018	62000	PASTOS PERMANENTES DE 5 O MAS AÑOS-SIN VARIEDAD	S	0,03
170000006420326	18-149-013-00155-00019	62000	PASTOS PERMANENTES DE 5 O MAS AÑOS-SIN VARIEDAD	S	0,04
170000006420327	18-149-013-00155-00016	62000	PASTOS PERMANENTES DE 5 O MAS AÑOS-SIN VARIEDAD	S	0,01
170000006420328	18-149-013-00155-00017	62000	PASTOS PERMANENTES DE 5 O MAS AÑOS-SIN VARIEDAD	S	0,04
170000006420329	18-149-013-00155-00014	62000	PASTOS PERMANENTES DE 5 O MAS AÑOS-SIN VARIEDAD	S	0,01
170000006420330	04-063-021-00012-00002	62000	PASTOS PERMANENTES DE 5 O MAS AÑOS-SIN VARIEDAD	S	1,67
170000006420331	04-063-021-00012-00001	62000	PASTOS PERMANENTES DE 5 O MAS AÑOS-SIN VARIEDAD	S	3,31
170000006420332	18-149-013-00155-00012	62000	PASTOS PERMANENTES DE 5 O MAS AÑOS-SIN VARIEDAD	S	0,03
170000006420334	18-149-013-00155-00010	62000	PASTOS PERMANENTES DE 5 O MAS AÑOS-SIN VARIEDAD	S	0,01
170000006420335	18-149-013-00155-00013	62000	PASTOS PERMANENTES DE 5 O MAS AÑOS-SIN VARIEDAD	S	0,01
170000006420336	18-149-013-00155-00007	62000	PASTOS PERMANENTES DE 5 O MAS AÑOS-SIN VARIEDAD	S	0,02
170000006420337	18-149-013-00155-00011	62000	PASTOS PERMANENTES DE 5 O MAS AÑOS-SIN VARIEDAD	S	0,02
170000006420339	18-149-013-00155-00008	62000	PASTOS PERMANENTES DE 5 O MAS AÑOS-SIN VARIEDAD	S	0,01
170000006420341	04-063-014-00002-00004	62000	PASTOS PERMANENTES DE 5 O MAS AÑOS-SIN VARIEDAD	S	114,19
170000006420346	04-063-014-00002-00001	62000	PASTOS PERMANENTES DE 5 O MAS AÑOS-SIN VARIEDAD	S	14,77

**Recintos Determinados para el Cálculo de Garga Ganadera Máxima**

REF.	REFERENCIA SIGPAC	CULTIVO	DESCRIPCIÓN CULTIVO	S/R	SUP. PROPUESTA (ha)
170000006420287	04-063-014-00001-00001	62000	PASTOS PERMANENTES DE 5 O MAS AÑOS-SIN VARIEDAD	S	6,10
170000006420288	04-063-014-00001-00002	62000	PASTOS PERMANENTES DE 5 O MAS AÑOS-SIN VARIEDAD	S	14,61
170000006420289	04-063-020-00003-00005	62000	PASTOS PERMANENTES DE 5 O MAS AÑOS-SIN VARIEDAD	S	0,13
170000006420291	04-063-014-00002-00003	62000	PASTOS PERMANENTES DE 5 O MAS AÑOS-SIN VARIEDAD	S	13,83
170000006420296	04-063-021-00098-00002	62000	PASTOS PERMANENTES DE 5 O MAS AÑOS-SIN VARIEDAD	S	0,47
170000006420302	04-063-014-00001-00006	62000	PASTOS PERMANENTES DE 5 O MAS AÑOS-SIN VARIEDAD	S	0,12
170000006420303	04-063-021-00098-00004	62000	PASTOS PERMANENTES DE 5 O MAS AÑOS-SIN VARIEDAD	S	0,06
170000006420304	04-063-021-00098-00001	62000	PASTOS PERMANENTES DE 5 O MAS AÑOS-SIN VARIEDAD	S	28,72
170000006420305	04-063-021-00124-00003	62000	PASTOS PERMANENTES DE 5 O MAS AÑOS-SIN VARIEDAD	S	0,02
170000006420306	04-063-021-00124-00001	62000	PASTOS PERMANENTES DE 5 O MAS AÑOS-SIN VARIEDAD	S	1,22
170000006420307	18-149-013-00155-00002	62000	PASTOS PERMANENTES DE 5 O MAS AÑOS-SIN VARIEDAD	S	5,64
170000006420308	18-149-013-00243-00001	62000	PASTOS PERMANENTES DE 5 O MAS AÑOS-SIN VARIEDAD	S	1,62
170000006420309	18-149-013-00242-00001	62000	PASTOS PERMANENTES DE 5 O MAS AÑOS-SIN VARIEDAD	S	4,43
170000006420310	04-063-016-00007-00032	62000	PASTOS PERMANENTES DE 5 O MAS AÑOS-SIN VARIEDAD	S	41,26
170000006420311	04-063-021-00106-00001	62000	PASTOS PERMANENTES DE 5 O MAS AÑOS-SIN VARIEDAD	S	1,37
170000006420312	04-063-021-00117-00006	62000	PASTOS PERMANENTES DE 5 O MAS AÑOS-SIN VARIEDAD	S	0,31
170000006420313	04-063-021-00117-00001	62000	PASTOS PERMANENTES DE 5 O MAS AÑOS-SIN VARIEDAD	S	0,61

(1) Superficie declarada admisible ajustada con la superficie comprometida.  
(2) Factor de penalización valorando el alcance para el tipo de compromiso.

Puede verificar la integridad de una copia de este documento mediante la lectura del código QR adjunto o mediante el acceso a la dirección <https://ws050.juntadeandalucia.es/verificarFirma> indicando el código de VERIFICACIÓN

FIRMADO POR	JUAN JOSE SOLER GARCIA	FECHA	03/07/2024	
	ROCIO GUIJARRO MILLAN			
VERIFICACIÓN	Pk2jmGCJWUB3686MPKY7GEXJCD3GC4	PÁGINA	1213/2334	

**Datos considerados para el Cálculo de la Carga Ganadera mínima y máxima del expediente****Recintos Determinados para el Cálculo de Garga Ganadera Máxima**

REF.	REFERENCIA SIGPAC	CULTIVO	DESCRIPCIÓN CULTIVO	S/R	SUP. PROPUESTA (ha)
170000006420314	18-149-013-00188-00002	62000	PASTOS PERMANENTES DE 5 O MAS AÑOS-SIN VARIEDAD	S	0,05
170000006420315	18-149-013-00196-00001	62000	PASTOS PERMANENTES DE 5 O MAS AÑOS-SIN VARIEDAD	S	1,28
170000006420316	04-063-021-00078-00002	62000	PASTOS PERMANENTES DE 5 O MAS AÑOS-SIN VARIEDAD	S	0,64
170000006420317	04-063-021-00015-00003	62000	PASTOS PERMANENTES DE 5 O MAS AÑOS-SIN VARIEDAD	S	0,12
170000006420318	04-063-021-00015-00001	62000	PASTOS PERMANENTES DE 5 O MAS AÑOS-SIN VARIEDAD	S	3,06
170000006420319	04-063-021-00105-00001	62000	PASTOS PERMANENTES DE 5 O MAS AÑOS-SIN VARIEDAD	S	7,63
170000006420322	04-063-021-00009-00001	62000	PASTOS PERMANENTES DE 5 O MAS AÑOS-SIN VARIEDAD	S	12,15
170000006420323	18-149-013-00155-00015	62000	PASTOS PERMANENTES DE 5 O MAS AÑOS-SIN VARIEDAD	S	0,03
170000006420325	18-149-013-00155-00018	62000	PASTOS PERMANENTES DE 5 O MAS AÑOS-SIN VARIEDAD	S	0,03
170000006420326	18-149-013-00155-00019	62000	PASTOS PERMANENTES DE 5 O MAS AÑOS-SIN VARIEDAD	S	0,04
170000006420327	18-149-013-00155-00016	62000	PASTOS PERMANENTES DE 5 O MAS AÑOS-SIN VARIEDAD	S	0,01
170000006420328	18-149-013-00155-00017	62000	PASTOS PERMANENTES DE 5 O MAS AÑOS-SIN VARIEDAD	S	0,04
170000006420329	18-149-013-00155-00014	62000	PASTOS PERMANENTES DE 5 O MAS AÑOS-SIN VARIEDAD	S	0,01
170000006420330	04-063-021-00012-00002	62000	PASTOS PERMANENTES DE 5 O MAS AÑOS-SIN VARIEDAD	S	1,67
170000006420331	04-063-021-00012-00001	62000	PASTOS PERMANENTES DE 5 O MAS AÑOS-SIN VARIEDAD	S	3,31
170000006420332	18-149-013-00155-00012	62000	PASTOS PERMANENTES DE 5 O MAS AÑOS-SIN VARIEDAD	S	0,03
170000006420334	18-149-013-00155-00010	62000	PASTOS PERMANENTES DE 5 O MAS AÑOS-SIN VARIEDAD	S	0,01
170000006420335	18-149-013-00155-00013	62000	PASTOS PERMANENTES DE 5 O MAS AÑOS-SIN VARIEDAD	S	0,01
170000006420336	18-149-013-00155-00007	62000	PASTOS PERMANENTES DE 5 O MAS AÑOS-SIN VARIEDAD	S	0,02
170000006420337	18-149-013-00155-00011	62000	PASTOS PERMANENTES DE 5 O MAS AÑOS-SIN VARIEDAD	S	0,02
170000006420339	18-149-013-00155-00008	62000	PASTOS PERMANENTES DE 5 O MAS AÑOS-SIN VARIEDAD	S	0,01
170000006420341	04-063-014-00002-00004	62000	PASTOS PERMANENTES DE 5 O MAS AÑOS-SIN VARIEDAD	S	114,19
170000006420346	04-063-014-00002-00001	62000	PASTOS PERMANENTES DE 5 O MAS AÑOS-SIN VARIEDAD	S	14,77

(1) Superficie declarada admisible ajustada con la superficie comprometida.  
(2) Factor de penalización valorando el alcance para el tipo de compromiso.

Puede verificar la integridad de una copia de este documento mediante la lectura del código QR adjunto o mediante el acceso a la dirección <https://ws050.juntadeandalucia.es/verificarFirma> indicando el código de VERIFICACIÓN

FIRMADO POR	JUAN JOSE SOLER GARCIA	FECHA	03/07/2024	
	ROCIO GUIJARRO MILLAN			
VERIFICACIÓN	Pk2jmGCJWUB3686MPKY7GEXJCD3GC4	PÁGINA	1214/2334	



<u>APELLIDOS Y NOMBRE / RAZÓN SOCIAL</u>	<u>NIF</u>	<u>EXPEDIENTE</u>	<u>ANUALIDAD DE PAGO</u>		
MARTINEZ ALCAINA ANTONIO JOSE	***7254*	1206662	1ª		
<b>IMPORTES POR ANUALIDAD</b>					
	<b>2023</b>	<b>2024</b>	<b>2025</b>	<b>2026</b>	<b>2027</b>
<b>IMPORTE MÁXIMO SUBVENCIONABLE</b>	9.148,88 €	9.148,88 €	9.148,88 €	9.148,88 €	9.148,88 €
<b>IMPORTE MEDIO DE TRANSFERENCIA (€/ha)</b>	146,31 €	146,31 €	146,31 €	146,31 €	146,31 €

**RESUMEN DE UNIDADES**

<u>Cód</u>	<u>GRUPO DE PAGO</u>	<u>Sup. Dec. Admisible (ha)</u>	<u>Sup. Comprometida (ha)</u>	<u>Sup. ajustada compromiso (1) (ha)</u>	<u>% sobredec.</u>	<u>Sup. Propuesta (ha)</u>	<u>Importe Declarado</u>	<u>Importe Topado</u>	<u>Importe Propuesto</u>	<u>Importe tras sobredec.</u>
426	HERBÁCEOS	50,35		50,35	0,00	50,35	7.611,41	7.611,41	7.611,41	7.611,41
432	FRUTALES SECANO	7,11		7,11	0,00	7,11	1.537,47	1.537,47	1.537,47	1.537,47
434	HERBÁCEOS NO ELEGIBLES	5,07		5,07	0,00	5,07	0,00	0,00	0,00	0,00
<b>TOTAL</b>		62,53	62,53	62,53		62,53	9.148,88	9.148,88	9.148,88	9.148,88

**APLICACIÓN DE REDUCCIONES Y PENALIZACIONES**

<u>GRUPO DE PAGO</u>	<u>Importe Calculado</u>	<u>Importe prereduc.</u>	<u>Criterios de subvencionabilidad y compromisos</u>	<u>Presentación tardía</u>	<u>Omisión declaración</u>	<u>Condicionalidad</u>	<u>IMPORTE (Euros) PROPUESTO</u>
FRUTALES SECANO	1.537,47	1.537,47	0,00	0,00	0,00	0,00	1.537,47
HERBÁCEOS	7.611,41	7.611,41	0,00	0,00	0,00	0,00	7.611,41
HERBÁCEOS NO ELEGIBLES	0,00	0,00	0,00	0,00	0,00	0,00	0,00
<b>TOTAL</b>	9.148,88	9.148,88					9.148,88

**RESUMEN DE PAGOS**

	<u>IMPORTE (Euros)</u>			
	<u>PROPUESTO</u>	<u>FEADER (Eje 2)</u>	<u>MAPA</u>	<u>CAPADR</u>
<b>PROPUESTO</b>	9.148,88	7.776,55	897,51	474,82

**RECINTOS PROPUESTOS**

<u>REF.</u>	<u>REFERENCIA SIGPAC</u>	<u>CULTIVO DESCRIPCIÓN CULTIVO</u>	<u>S/R G.PAGO</u>	<u>PEND. MEDIA (%)</u>	<u>SUP. DEC. ADMISIBLE (ha)</u>	<u>SUP. COMPROM. (ha)</u>	<u>SUP. AJUSTADA COMPR. (1) (ha)</u>	<u>SUP. CONV. SIGPAC (ha)</u>	<u>SUP. CERTIF. (ha)</u>	<u>SUP. CAMPO (ha)</u>	<u>SUP. CAMPO DETER. CULT. DECLARADO (ha)</u>	<u>SUP. DEC. REDUCIDA (ha)</u>	<u>SUP. PROPUESTA (ha)</u>
-783952	04-063-022-00033-001	52079 VEZA-MARIANNA	S 426	4,90	6,07	6,07	6,07	6,07	6,07	6,07	6,07	6,07	6,07
-783951	04-063-022-00033-001	5000 CEBADA-SIN VARIEDAD	S 426	4,90	6,00	6,00	6,00	6,00	6,00	6,00	6,00	6,00	6,00
1700000005515561	04-063-022-00032-003	52079 VEZA-MARIANNA	S 426	9,40	0,64	0,64	0,64	0,64	0,64	0,64	0,64	0,64	0,64
1700000005515564	18-149-019-00001-001	5000 CEBADA-SIN VARIEDAD	S 426	6,00	0,24	0,24	0,24	0,24	0,24	0,24	0,24	0,24	0,24
1700000005515569	18-149-019-00067-001	52079 VEZA-MARIANNA	S 426	4,40	0,06	0,06	0,06	0,06	0,06	0,06	0,06	0,06	0,06
1700000005515571	18-149-019-00038-001	52079 VEZA-MARIANNA	S 426	2,10	0,90	0,90	0,90	0,90	0,90	0,90	0,90	0,90	0,90
1700000005515573	18-149-019-00052-001	5000 CEBADA-SIN VARIEDAD	S 426	2,50	0,14	0,14	0,14	0,14	0,14	0,14	0,14	0,14	0,14
1700000005515574	18-149-015-00177-001	5000 CEBADA-SIN VARIEDAD	S 426	3,00	1,57	1,57	1,57	1,57	1,57	1,57	1,57	1,57	1,57
1700000005515575	18-149-015-00178-001	5000 CEBADA-SIN VARIEDAD	S 426	4,70	0,11	0,11	0,11	0,11	0,11	0,11	0,11	0,11	0,11
1700000005515576	18-149-019-00066-001	52079 VEZA-MARIANNA	S 426	3,30	1,68	1,68	1,68	1,68	1,68	1,68	1,68	1,68	1,68
1700000005515577	04-063-029-00039-001	5000 CEBADA-SIN VARIEDAD	S 426	10,80	0,65	0,65	0,65	0,65	0,65	0,65	0,65	0,65	0,65
1700000005515582	18-149-019-00027-001	52079 VEZA-MARIANNA	S 426	4,50	0,22	0,22	0,22	0,22	0,22	0,22	0,22	0,22	0,22
1700000005515585	04-063-031-00031-001	5000 CEBADA-SIN VARIEDAD	S 426	2,90	6,07	6,07	6,07	6,07	6,07	6,07	6,07	6,07	6,07
1700000005515586	04-063-029-00040-001	5000 CEBADA-SIN VARIEDAD	S 426	13,80	3,02	3,02	3,02	3,02	3,02	3,02	3,02	3,02	3,02
1700000005515588	18-149-015-00129-001	5000 CEBADA-SIN VARIEDAD	S 426	4,80	8,67	8,67	8,67	8,67	8,67	8,67	8,67	8,67	8,67
1700000005515590	04-063-029-00024-001	5000 CEBADA-SIN VARIEDAD	S 426	5,40	2,09	2,09	2,09	2,09	2,09	2,09	2,09	2,09	2,09
1700000005515591	18-149-015-00237-001	52079 VEZA-MARIANNA	S 426	1,50	9,32	9,32	9,32	9,32	9,32	9,32	9,32	9,32	9,32
1700000005515592	04-063-029-00035-001	5000 CEBADA-SIN VARIEDAD	S 426	7,90	2,27	2,27	2,27	2,27	2,27	2,27	2,27	2,27	2,27
1700000005515593	04-063-031-00038-001	5000 CEBADA-SIN VARIEDAD	S 426	3,50	0,30	0,30	0,30	0,30	0,30	0,30	0,30	0,30	0,30
1700000005515596	18-149-015-00238-001	52079 VEZA-MARIANNA	S 426	1,80	0,33	0,33	0,33	0,33	0,33	0,33	0,33	0,33	0,33
1700000005515563	18-149-015-00161-001	104020 ALMENDROS-GUARA	S 432	2,40	7,11	7,11	7,11	7,11	7,11	7,11	7,11	7,11	7,11
-1529884	18-149-011-00066-001	20000 BARBECHO TRADICIONAL-SIN VARIEDAD	S 434	7,90	0,02	0,02	0,02	0,02	0,02	0,02	0,02	0,02	0,02
1700000005515566	04-063-028-00042-001	20000 BARBECHO TRADICIONAL-SIN VARIEDAD	S 434	10,80	0,30	0,30	0,30	0,30	0,30	0,30	0,30	0,30	0,30
1700000005515572	18-149-013-00218-001	20000 BARBECHO TRADICIONAL-SIN VARIEDAD	S 434	2,00	0,92	0,92	0,92	0,92	0,92	0,92	0,92	0,92	0,92
1700000005515580	18-149-011-00066-001	20000 BARBECHO TRADICIONAL-SIN VARIEDAD	S 434	7,90	0,89	0,89	0,89	0,89	0,89	0,89	0,89	0,89	0,89
1700000005515583	04-063-028-00066-001	20000 BARBECHO TRADICIONAL-SIN VARIEDAD	R 434	6,00	1,81	1,81	1,81	1,81	1,81	1,81	1,81	1,81	1,81
1700000005515584	04-063-028-00059-001	20000 BARBECHO TRADICIONAL-SIN VARIEDAD	S 434	6,00	0,10	0,10	0,10	0,10	0,10	0,10	0,10	0,10	0,10
1700000005515587	04-063-028-00053-001	20000 BARBECHO TRADICIONAL-SIN VARIEDAD	R 434	3,40	0,15	0,15	0,15	0,15	0,15	0,15	0,15	0,15	0,15
1700000005515589	04-063-028-00043-001	20000 BARBECHO TRADICIONAL-SIN VARIEDAD	S 434	6,50	0,37	0,37	0,37	0,37	0,37	0,37	0,37	0,37	0,37
1700000005515594	04-063-028-00074-002	20000 BARBECHO TRADICIONAL-SIN VARIEDAD	R 434	4,70	0,05	0,05	0,05	0,05	0,05	0,05	0,05	0,05	0,05
1700000005515595	04-063-028-00066-005	20000 BARBECHO TRADICIONAL-SIN VARIEDAD	R 434	5,70	0,46	0,46	0,46	0,46	0,46	0,46	0,46	0,46	0,46

(1) Superficie declarada admisible ajustada con la superficie comprometida.  
(2) Factor de penalización valorando el alcance para el tipo de compromiso.

Puede verificar la integridad de una copia de este documento mediante la lectura del código QR adjunto o mediante el acceso a la dirección <https://ws050.juntadeandalucia.es/verificarFirma> indicando el código de VERIFICACIÓN

FIRMADO POR	JUAN JOSE SOLER GARCIA	FECHA	03/07/2024
	ROCIO GUIJARRO MILLAN		
VERIFICACIÓN	Pk2jmGcJWUB3686MPKY7GEXJCD3GC4	PÁGINA	1215/2334





(1) Superficie declarada admisible ajustada con la superficie comprometida.  
(2) Factor de penalización valorando el alcance para el tipo de compromiso.

Puede verificar la integridad de una copia de este documento mediante la lectura del código QR adjunto o mediante el acceso a la dirección <https://ws050.juntadeandalucia.es/verificarFirma> indicando el código de VERIFICACIÓN

FIRMADO POR	JUAN JOSE SOLER GARCIA	FECHA	03/07/2024	
	ROCIO GUIJARRO MILLAN			
VERIFICACIÓN	Pk2jmGCJWUB3686MPKY7GEXJCD3GC4	PÁGINA	1216/2334	

**APELLIDOS Y NOMBRE / RAZÓN SOCIAL**

MARTINEZ ALCHAPAR ANTONIO

**NIF**

\*\*\*\*1300\*

**EXPEDIENTE**

1155761

**ANUALIDAD DE PAGO**

1ª

**IMPORTE POR ANUALIDAD**

	2023	2024	2025	2026	2027
IMPORTE MÁXIMO SUBVENCIONABLE	670,34 €	670,34 €	670,34 €	670,34 €	670,34 €
IMPORTE MEDIO DE TRANSFERENCIA (€/ha)	216,24 €	216,24 €	216,24 €	216,24 €	216,24 €

**RESUMEN DE UNIDADES**

Cód	GRUPO DE PAGO	Sup. Dec. Admisible (ha)	Sup. Comprometida (ha)	Sup. ajustada compromiso (I) (ha)	% sobredec.	Sup. Propuesta (ha)	Importe Declarado	Importe Topado	Importe Propuesto	Importe tras sobredec.
432	FRUTALES SECANO	3,10		3,10	0,00	3,10	670,34	670,34	670,34	670,34
<b>TOTAL</b>		3,10	3,10	3,10		3,10	670,34	670,34	670,34	670,34

**APLICACIÓN DE REDUCCIONES Y PENALIZACIONES**

GRUPO DE PAGO	Importe Calculado	Importe prereduc.	Criterios de subvencionabilidad y compromisos	Presentación tardía	Omisión declaración	Condicionalidad	IMPORTE (Euros) PROPUESTO
FRUTALES SECANO	670,34	670,34	0,00	0,00	0,00	0,00	670,34
<b>TOTAL</b>	670,34	670,34					670,34

**RESUMEN DE PAGOS**

	IMPORTE (Euros)			
	PROPUESTO	FEADER (Eje 2)	MAPA	CAPADR
PROPUESTO	670,34	569,79	65,76	34,79

**RECINTOS PROPUESTOS**

REF.	REFERENCIA SIGPAC	CULTIVO DESCRIPCIÓN CULTIVO	S/R	G.PAGO	PEND. MEDIA (%)	SUP. DEC. ADMISIBLE (ha)	SUP. COMPROM. (ha)	SUP. AJUSTADA COMPROM. (I) (ha)	SUP. CONV. SIGPAC (ha)	SUP. CERTIE. (ha)	SUP. CAMPO (ha)	SUP. CAMPO DETER. CULT. DECLARADO (ha)	SUP. DEC. REDUCIDA (ha)	SUP. PROPUESTA (ha)
-1549938	04-070-012-00030-003	104014 ALMENDROS-FERRAGNES	S	432	21,90	0,11	0,11	0,11		0,11			0,11	0,11
-1549937	04-070-012-00030-002	104014 ALMENDROS-FERRAGNES	S	432	19,40	0,22	0,22	0,22		0,22			0,22	0,22
-761288	04-070-012-00029-026	104014 ALMENDROS-FERRAGNES	S	432	9,90	0,08	0,08	0,08		0,08			0,08	0,08
170000005302187	04-070-012-00029-001	104014 ALMENDROS-FERRAGNES	S	432	17,90	1,50	1,50	1,50		1,50			1,50	1,50
1700000005302188	04-070-012-00029-002	104014 ALMENDROS-FERRAGNES	S	432	13,70	1,15	1,15	1,15		1,15			1,15	1,15
1700000005302189	04-070-012-00029-021	104014 ALMENDROS-FERRAGNES	S	432	14,10	0,04	0,04	0,04		0,04			0,04	0,04

(1) Superficie declarada admisible ajustada con la superficie comprometida.  
(2) Factor de penalización valorando el alcance para el tipo de compromiso.

Puede verificar la integridad de una copia de este documento mediante la lectura del código QR adjunto o mediante el acceso a la dirección <https://ws050.juntadeandalucia.es/verificarFirma> indicando el código de VERIFICACIÓN

FIRMADO POR	JUAN JOSE SOLER GARCIA	FECHA	03/07/2024	
	ROCIO GUIJARRO MILLAN			
VERIFICACIÓN	Pk2jmGCJWUB3686MPKY7GEXJCD3GC4	PÁGINA	1217/2334	



<u>APELLIDOS Y NOMBRE / RAZÓN SOCIAL</u>	<u>NIF</u>	<u>EXPEDIENTE</u>	<u>ANUALIDAD DE PAGO</u>
MARTINEZ ASENSIO MARIA TRINIDAD	***4933*	1214169	1ª
<u>IMPORTE POR ANUALIDAD</u>			

	<u>2023</u>	<u>2024</u>	<u>2025</u>	<u>2026</u>	<u>2027</u>
<b>IMPORTE MÁXIMO SUBVENCIONABLE</b>	9.467,36 €	9.467,36 €	9.467,36 €	9.467,36 €	9.467,36 €
<b>IMPORTE MEDIO DE TRANSFERENCIA (€/ha)</b>	239,20 €	239,20 €	239,20 €	239,20 €	239,20 €

RESUMEN DE UNIDADES

<u>Cód</u>	<u>GRUPO DE PAGO</u>	<u>Sup. Dec. Admisible (ha)</u>	<u>Sup. Comprometida (ha)</u>	<u>Sup. ajustada compromiso (I) (ha)</u>	<u>% sobredec.</u>	<u>Sup. Propuesta (ha)</u>	<u>Importe Declarado</u>	<u>Importe Topado</u>	<u>Importe Propuesto</u>	<u>Importe tras sobredec.</u>
432	FRUTALES SECANO	32,77		32,77	0,00	32,77	7.086,18	7.086,18	7.086,18	7.086,18
433	FRUTALES REGADÍO	6,81		6,81	0,00	6,81	2.381,18	2.381,18	2.381,18	2.381,18
<b>TOTAL</b>		39,58	39,58	39,58		39,58	9.467,36	9.467,36	9.467,36	9.467,36

APLICACIÓN DE REDUCCIONES Y PENALIZACIONES

<u>GRUPO DE PAGO</u>	<u>Importe Calculado</u>	<u>Importe prereduc.</u>	<u>Criterios de subvencionabilidad y compromisos</u>	<u>Presentación tardía</u>	<u>Omisión declaración</u>	<u>Condicionabilidad</u>	<u>IMPORTE (Euros) PROPUESTO</u>
FRUTALES REGADÍO	2.381,18	2.381,18	0,00	0,00	0,00	0,00	2.381,18
FRUTALES SECANO	7.086,18	7.086,18	0,00	0,00	0,00	0,00	7.086,18
<b>TOTAL</b>	9.467,36	9.467,36					9.467,36

RESUMEN DE PAGOS

	<u>IMPORTE ( Euros )</u>			
	<u>PROPUESTO</u>	<u>FEADER (Eje 2)</u>	<u>MAPA</u>	<u>CAPADR</u>
<b>PROPUESTO</b>	9.467,36	8.047,25	928,74	491,37

RECINTOS PROPUESTOS

<u>REF.</u>	<u>REFERENCIA SIGPAC</u>	<u>CULTIVO DESCRIPCIÓN CULTIVO</u>	<u>S/R G.PAGO</u>	<u>PEND. MEDIA (%)</u>	<u>SUP. DEC. ADMISIBLE (ha)</u>	<u>SUP. COMPROM. (ha)</u>	<u>SUP. AJUSTADA COMPR.(I) (ha)</u>	<u>SUP. CONV. SIGPAC (ha)</u>	<u>SUP. CERTIF. (ha)</u>	<u>SUP. CAMPO (ha)</u>	<u>SUP. CAMPO DETER. CULT. DECLARADO (ha)</u>	<u>SUP. DEC. REDUCIDA (ha)</u>	<u>SUP. PROPUESTA (ha)</u>
4201505	04-099-031-00012-004	104008 ALMENDROS-CONSTANTI	S	432	7,40	8,17	8,17	8,17	8,17			8,17	8,17
4201509	04-099-036-00120-006	104057 ALMENDROS-AVIJOR	S	432	10,80	1,22	1,22	1,22	1,22			1,22	1,22
1700000007018851	04-099-031-00006-008	104020 ALMENDROS-GUARA	S	432	11,90	5,03	5,03	5,03	5,03			5,03	5,03
1700000007018852	04-099-031-00006-011	104008 ALMENDROS-CONSTANTI	S	432	14,80	0,43	0,43	0,43	0,43			0,43	0,43
1700000007018853	04-099-031-00006-012	104008 ALMENDROS-CONSTANTI	S	432	11,60	5,85	5,85	5,85	5,85			5,85	5,85
1700000007018854	04-099-031-00006-009	104008 ALMENDROS-CONSTANTI	S	432	12,00	12,07	12,07	12,07	12,07			12,07	12,07
4201507	04-099-036-00120-002	104057 ALMENDROS-AVIJOR	R	433	3,70	6,81	6,81	6,81	6,81			6,81	6,81

(1) Superficie declarada admisible ajustada con la superficie comprometida.  
(2) Factor de penalización valorando el alcance para el tipo de compromiso.

Puede verificar la integridad de una copia de este documento mediante la lectura del código QR adjunto o mediante el acceso a la dirección <https://ws050.juntadeandalucia.es/verificarFirma> indicando el código de VERIFICACIÓN

FIRMADO POR	JUAN JOSE SOLER GARCIA	FECHA	03/07/2024	
	ROCIO GUIJARRO MILLAN			
VERIFICACIÓN	Pk2jmGCJWUB3686MPKY7GEXJCD3GC4	PÁGINA	1218/2334	



**INCIDENCIAS**

**INCIDENCIA DESCRIPCIÓN**

- 100402 Recinto solicitado no forma parte de ningún organismo de control autorizado para la producción ecológica en Andalucía o fecha de inscripción posterior al plazo establecido ( Anexo I. Criterios de Subvencionabilidad. Orden 28 de marzo de 2023 ).  
 Ref:1700000007018856 Recinto:04-037-039-00135-00002 Cultivo:1000 TRIGO BLANDO-SIN VARIEDAD Secano  
 Ref:1700000007018850 Recinto:04-037-039-00135-00002 Cultivo:20000 BARBECHO TRADICIONAL-SIN VARIEDAD Secano  
 Ref:-1467536 Recinto:04-037-039-00135-00002 Cultivo:53000 YEROS-SIN VARIEDAD Secano  
 Ref:1700000007018859 Recinto:04-037-039-00175-00002 Cultivo:1000 TRIGO BLANDO-SIN VARIEDAD Secano  
 Ref:1700000007018855 Recinto:04-037-039-00175-00002 Cultivo:20000 BARBECHO TRADICIONAL-SIN VARIEDAD Secano  
 Ref:-1467551 Recinto:04-037-039-00175-00002 Cultivo:53000 YEROS-SIN VARIEDAD Secano  
 Ref:1700000007018857 Recinto:04-037-039-00176-00001 Cultivo:1000 TRIGO BLANDO-SIN VARIEDAD Secano  
 Ref:1700000007018858 Recinto:04-037-039-00177-00001 Cultivo:1000 TRIGO BLANDO-SIN VARIEDAD Secano
- 100424 Solicita recinto que no está comprometido para la operación.  
 Ref:1700000007018856 Recinto:04-037-039-00135-00002 Cultivo:1000 TRIGO BLANDO-SIN VARIEDAD Secano  
 Ref:1700000007018850 Recinto:04-037-039-00135-00002 Cultivo:20000 BARBECHO TRADICIONAL-SIN VARIEDAD Secano  
 Ref:-1467536 Recinto:04-037-039-00135-00002 Cultivo:53000 YEROS-SIN VARIEDAD Secano  
 Ref:1700000007018859 Recinto:04-037-039-00175-00002 Cultivo:1000 TRIGO BLANDO-SIN VARIEDAD Secano  
 Ref:1700000007018855 Recinto:04-037-039-00175-00002 Cultivo:20000 BARBECHO TRADICIONAL-SIN VARIEDAD Secano  
 Ref:-1467551 Recinto:04-037-039-00175-00002 Cultivo:53000 YEROS-SIN VARIEDAD Secano  
 Ref:1700000007018857 Recinto:04-037-039-00176-00001 Cultivo:1000 TRIGO BLANDO-SIN VARIEDAD Secano  
 Ref:1700000007018858 Recinto:04-037-039-00177-00001 Cultivo:1000 TRIGO BLANDO-SIN VARIEDAD Secano

(1) Superficie declarada admisible ajustada con la superficie comprometida.  
 (2) Factor de penalización valorando el alcance para el tipo de compromiso.

Puede verificar la integridad de una copia de este documento mediante la lectura del código QR adjunto o mediante el acceso a la dirección <https://ws050.juntadeandalucia.es/verificarFirma> indicando el código de VERIFICACIÓN

FIRMADO POR	JUAN JOSE SOLER GARCIA	FECHA	03/07/2024	
	ROCIO GUIJARRO MILLAN			
VERIFICACIÓN	Pk2jmGCJWUB3686MPKY7GEXJCD3GC4	PÁGINA	1219/2334	



<u>APELLIDOS Y NOMBRE / RAZÓN SOCIAL</u>	<u>NIF</u>	<u>EXPEDIENTE</u>	<u>ANUALIDAD DE PAGO</u>		
MARTINEZ BAUTISTA JUANA	****7030*	1278713	1ª		
<u>IMPORTE POR ANUALIDAD</u>					
	<b>2023</b>	<b>2024</b>	<b>2025</b>	<b>2026</b>	<b>2027</b>
<b>IMPORTE MÁXIMO SUBVENCIONABLE</b>	2.911,01 €	2.911,01 €	2.911,01 €	2.911,01 €	2.911,01 €
<b>IMPORTE MEDIO DE TRANSFERENCIA (€/ha)</b>	150,60 €	150,60 €	150,60 €	150,60 €	150,60 €

**RESUMEN DE UNIDADES**

Cód	GRUPO DE PAGO	Sup. Dec. Admisible (ha)	Sup. Comprometida (ha)	Sup. ajustada compromiso (1) (ha)	% sobredec.	Sup. Propuesta (ha)	Importe Declarado	Importe Topado	Importe Propuesto	Importe tras sobredec.
426	HERBÁCEOS	14,25		14,25	0,00	14,25	2.154,17	2.154,17	2.154,17	2.154,17
432	FRUTALES SECANO	3,50		3,50	0,00	3,50	756,84	756,84	756,84	756,84
434	HERBÁCEOS NO ELEGIBLES	1,58		1,58	0,00	1,58	0,00	0,00	0,00	0,00
<b>TOTAL</b>		19,33	19,33	19,33		19,33	2.911,01	2.911,01	2.911,01	2.911,01

**APLICACIÓN DE REDUCCIONES Y PENALIZACIONES**

GRUPO DE PAGO	Importe Calculado	Importe prereduc. y compromisos	Criterios de subvencionabilidad y compromisos			Omisión declaración	Condicionalidad	IMPORTE (Euros)	
			Presentación tardía	Presentación	Presentación			PROPUESTO	PROPUESTO
FRUTALES SECANO	756,84	756,84	0,00	0,00	0,00	0,00	0,00		756,84
HERBÁCEOS	2.154,17	2.154,17	0,00	0,00	0,00	0,00	0,00		2.154,17
HERBÁCEOS NO ELEGIBLES	0,00	0,00	0,00	0,00	0,00	0,00	0,00		0,00
<b>TOTAL</b>	2.911,01	2.911,01							2.911,01

**RESUMEN DE PAGOS**

PROPUESTO	IMPORTE (Euros)			
	PROPUESTO	FEADER (Eje 2)	MAPA	CAPADR
2.911,01	2.911,01	2.474,35	285,57	151,09

**RECINTOS PROPUESTOS**

REF.	REFERENCIA SIGPAC	CULTIVO DESCRIPCIÓN CULTIVO	S/R G.PAGO	PEND. MEDIA (%)	SUP. DEC. ADMISIBLE (ha)	SUP. COMPROM. (ha)	SUP. AJUSTADA COMPROM. (1) (ha)	SUP. CONV. SIGPAC (ha)	SUP. CERTIF. (ha)	SUP. CAMPO (ha)	SUP. CAMPO DETER. CULT. DECLARADO (ha)	SUP. DEC. REDUCIDA (ha)	SUP. PROPUESTA (ha)
-1565277	04-070-002-00012-001	53000 YEROS-SIN VARIEDAD	S 426	8,00	2,41	2,41	2,41	2,41	2,41	2,41	2,41	2,41	2,41
-797769	04-070-002-00012-001	8008 AVENA-CALECHE	S 426	8,00	8,95	8,95	8,95	8,95	8,95	8,95	8,95	8,95	8,95
1700000007077602	04-070-002-00221-002	8008 AVENA-CALECHE	S 426	10,50	0,88	0,88	0,88	0,88	0,88	0,88	0,88	0,88	0,88
1700000007077604	04-070-009-00041-001	3564 TRIGO DURO-DURANGO	S 426	10,20	1,00	1,00	1,00	1,00	1,00	1,00	1,00	1,00	1,00
1700000007077606	04-070-002-00236-001	8008 AVENA-CALECHE	S 426	3,80	0,09	0,09	0,09	0,09	0,09	0,09	0,09	0,09	0,09
1700000007077618	04-070-002-00251-001	8008 AVENA-CALECHE	S 426	11,40	0,92	0,92	0,92	0,92	0,92	0,92	0,92	0,92	0,92
6842719	04-070-002-00263-001	104022 ALMENDROS-LARGUETA	S 432	14,70	0,87	0,87	0,87	0,87	0,87	0,87	0,87	0,87	0,87
6842720	04-070-002-00263-002	104057 ALMENDROS-AVIJOR	S 432	3,10	0,72	0,72	0,72	0,72	0,72	0,72	0,72	0,72	0,72
6842721	04-070-002-00263-003	104057 ALMENDROS-AVIJOR	S 432	3,90	0,27	0,27	0,27	0,27	0,27	0,27	0,27	0,27	0,27
1700000007077613	04-070-009-00044-007	104022 ALMENDROS-LARGUETA	S 432	16,20	0,11	0,11	0,11	0,11	0,11	0,11	0,11	0,11	0,11
1700000007077614	04-070-009-00044-002	104022 ALMENDROS-LARGUETA	S 432	18,20	1,06	1,06	1,06	1,06	1,06	1,06	1,06	1,06	1,06
1700000007077616	04-070-002-00154-004	104025 ALMENDROS-MARINADA	S 432	14,10	0,34	0,34	0,34	0,34	0,34	0,34	0,34	0,34	0,34
1700000007077617	04-070-002-00154-005	104025 ALMENDROS-MARINADA	S 432	13,10	0,13	0,13	0,13	0,13	0,13	0,13	0,13	0,13	0,13
-1040440	04-070-009-00044-008	20000 BARBECHO TRADICIONAL-SIN VARIEDAD	S 434	14,30	0,17	0,17	0,17	0,17	0,17	0,17	0,17	0,17	0,17
1700000007077603	04-070-002-00230-001	20000 BARBECHO TRADICIONAL-SIN VARIEDAD	S 434	2,20	0,32	0,32	0,32	0,32	0,32	0,32	0,32	0,32	0,32
1700000007077605	04-070-009-00044-003	20000 BARBECHO TRADICIONAL-SIN VARIEDAD	S 434	12,50	0,06	0,06	0,06	0,06	0,06	0,06	0,06	0,06	0,06
1700000007077607	04-070-002-00264-003	20000 BARBECHO TRADICIONAL-SIN VARIEDAD	S 434	6,30	1,03	1,03	1,03	1,03	1,03	1,03	1,03	1,03	1,03

(1) Superficie declarada admisible ajustada con la superficie comprometida.  
(2) Factor de penalización valorando el alcance para el tipo de compromiso.

Puede verificar la integridad de una copia de este documento mediante la lectura del código QR adjunto o mediante el acceso a la dirección <a href="https://ws050.juntadeandalucia.es/verificarFirma">https://ws050.juntadeandalucia.es/verificarFirma</a> indicando el código de VERIFICACIÓN					
FIRMADO POR	JUAN JOSE SOLER GARCIA		FECHA		03/07/2024
	ROCIO GUIJARRO MILLAN				
VERIFICACIÓN	Pk2jmGCJWUB3686MPKY7GEXJCD3GC4		PÁGINA		1220/2334





**INCIDENCIAS**

**INCIDENCIA DESCRIPCIÓN**

- 452 Actividad agraria declarada en un recinto no compatible con el uso PA, PR o PS asignado en SIGPAC para ese recinto.  
Ref:1700000007077610 Recinto:04-070-009-00044-00006 Cultivo:20000 BARBECHO TRADICIONAL-SIN VARIEDAD Secano USO ASIGNADO EN SIGPAC:PS
- 100400 Recinto con cultivo, variedad, régimen de explotación o uso Siggac no compatible con la operación solicitada ( Anexo IV.I Cultivos y variedades elegibles para las Intervenciones. Orden de 28 de marzo de 2023 ).  
Ref:1700000007077610 Recinto:04-070-009-00044-00006 Cultivo:20000 BARBECHO TRADICIONAL-SIN VARIEDAD Secano Uso: PS
- 100424 Solicita recinto que no está comprometido para la operación.  
Ref:1700000007077610 Recinto:04-070-009-00044-00006 Cultivo:20000 BARBECHO TRADICIONAL-SIN VARIEDAD Secano

(1) Superficie declarada admisible ajustada con la superficie comprometida.  
(2) Factor de penalización valorando el alcance para el tipo de compromiso.

Puede verificar la integridad de una copia de este documento mediante la lectura del código QR adjunto o mediante el acceso a la dirección <https://ws050.juntadeandalucia.es/verificarFirma> indicando el código de VERIFICACIÓN

FIRMADO POR	JUAN JOSE SOLER GARCIA	FECHA	03/07/2024	
	ROCIO GUIJARRO MILLAN			
VERIFICACIÓN	Pk2jmGCJWUB3686MPKY7GEXJCD3GC4	PÁGINA	1221/2334	



**APELLIDOS Y NOMBRE / RAZÓN SOCIAL**

MARTINEZ BAUTISTA MARIA ISABEL

**NIF**

\*\*\*\*3851\*

**EXPEDIENTE**

1132141

**ANUALIDAD DE PAGO**

1ª

**IMPORTE POR ANUALIDAD**

	2023	2024	2025	2026	2027
IMPORTE MÁXIMO SUBVENCIONABLE	8.468,66 €	8.468,66 €	8.468,66 €	8.468,66 €	8.468,66 €
IMPORTE MEDIO DE TRANSFERENCIA (€/ha)	118,53 €	118,53 €	118,53 €	118,53 €	118,53 €

**RESUMEN DE UNIDADES**

Cód	GRUPO DE PAGO	Sup. Dec. Admisible (ha)	Sup. Comprometida (ha)	Sup. ajustada compromiso (1) (ha)	% sobredec.	Sup. Propuesta (ha)	Importe Declarado	Importe Topado	Importe Propuesto	Importe tras sobredec.
426	HERBÁCEOS	36,25		35,78	0,00	35,78	5.408,86	5.408,86	5.408,86	5.408,86
432	FRUTALES SECANO	14,15		14,15	0,00	14,15	3.059,80	3.059,80	3.059,80	3.059,80
434	HERBÁCEOS NO ELEGIBLES	21,52		21,52	0,00	21,52	0,00	0,00	0,00	0,00
<b>TOTAL</b>		<b>71,92</b>	<b>71,45</b>	<b>71,45</b>		<b>71,45</b>	<b>8.468,66</b>	<b>8.468,66</b>	<b>8.468,66</b>	<b>8.468,66</b>

**APLICACIÓN DE REDUCCIONES Y PENALIZACIONES**

GRUPO DE PAGO	Importe Calculado	Importe prereduc.	Criterios de subvencionabilidad y compromisos	Presentación tardía	Omisión declaración	Condicionalidad	IMPORTE (Euros)
							PROPUESTO
FRUTALES SECANO	3.059,80	3.059,80	0,00	0,00	0,00	0,00	3.059,80
HERBÁCEOS	5.408,86	5.408,86	0,00	0,00	0,00	0,00	5.408,86
HERBÁCEOS NO ELEGIBLES	0,00	0,00	0,00	0,00	0,00	0,00	0,00
<b>TOTAL</b>	<b>8.468,66</b>	<b>8.468,66</b>					<b>8.468,66</b>

**RESUMEN DE PAGOS**

PROPUESTO	IMPORTE (Euros)			
	PROPUESTO	FEADER (Eje 2)	MAPA	CAPADR
	8.468,66	7.198,36	830,78	439,52

**RECINTOS PROPUESTOS**

REF.	REFERENCIA SIGPAC	CULTIVO	DESCRIPCIÓN CULTIVO	S/R	G.PAGO	PEND. MEDIA (%)	SUP. DEC. ADMISIBLE (ha)	SUP. COMPROM. (ha)	SUP. AJUSTADA COMPROM. (1) (ha)	SUP. CONV. SIGPAC (ha)	SUP. CERTIF. (ha)	SUP. CAMPO (ha)	SUP. CAMPO DETER. CULT. DECLARADO (ha)	SUP. DEC. REDUCIDA (ha)	SUP. PROPUESTA (ha)
-1461034	04-037-064-90011-002	1000	TRIGO BLANDO-SIN VARIEDAD	S	426	5,90	0,31	0,18	0,18		0,18			0,18	0,18
-1461033	04-037-064-90011-002	5000	CEBADA-SIN VARIEDAD	S	426	5,90	0,19	0,11	0,11		0,11			0,11	0,11
-1461032	04-037-064-90011-002	5000	CEBADA-SIN VARIEDAD	S	426	5,90	0,08	0,05	0,05		0,05			0,05	0,05
-1461031	04-037-064-90011-002	5000	CEBADA-SIN VARIEDAD	S	426	5,90	0,11	0,07	0,07		0,07			0,07	0,07
-464822	04-037-064-00046-001	5000	CEBADA-SIN VARIEDAD	R	426	4,70	0,01	0,01	0,01		0,01			0,01	0,01
1700000006024984	04-037-064-00009-001	8000	AVENA-SIN VARIEDAD	S	426	5,80	6,22	6,22	6,22		6,77			6,22	6,22
1700000006024986	04-037-064-90008-001	5000	CEBADA-SIN VARIEDAD	S	426	6,30	0,64	0,64	0,64		0,64			0,64	0,64
1700000006024989	04-037-064-00080-001	5000	CEBADA-SIN VARIEDAD	R	426	2,60	0,55	0,55	0,55		0,55			0,55	0,55
1700000006024990	04-037-064-00071-001	5000	CEBADA-SIN VARIEDAD	R	426	6,80	0,17	0,17	0,17		0,17			0,17	0,17
1700000006024991	04-037-064-00066-001	5000	CEBADA-SIN VARIEDAD	R	426	4,20	0,45	0,45	0,45		0,45			0,45	0,45
1700000006024992	04-037-064-00042-001	5000	CEBADA-SIN VARIEDAD	R	426	3,40	0,27	0,27	0,27		0,27			0,27	0,27
1700000006024996	04-037-064-00009-001	8000	AVENA-SIN VARIEDAD	S	426	5,80	11,23	11,23	11,23		12,22			11,23	11,23
1700000006024998	04-037-064-90008-001	8000	AVENA-SIN VARIEDAD	S	426	6,30	0,57	0,57	0,57		0,57			0,57	0,57
1700000006024999	04-037-064-90011-002	8000	AVENA-SIN VARIEDAD	S	426	5,90	0,47	0,28	0,28		0,28			0,28	0,28
1700000006025000	04-037-064-00009-003	53000	YEROS-SIN VARIEDAD	S	426	3,50	2,09	2,09	2,09		2,09			2,09	2,09
1700000006025001	04-037-064-00038-001	5000	CEBADA-SIN VARIEDAD	R	426	2,60	0,13	0,13	0,13		0,13			0,13	0,13
1700000006025003	04-037-064-00009-001	5000	CEBADA-SIN VARIEDAD	S	426	5,80	12,76	12,76	12,76		13,89			12,76	12,76
-975316	04-070-002-00051-029	104020	ALMENDROS-GUARA	S	432	38,40	0,03	0,03	0,03		0,03			0,03	0,03
-72358	04-037-064-90011-006	104020	ALMENDROS-GUARA	S	432	7,70	0,05	0,05	0,05		0,05			0,05	0,05
1700000006025007	04-070-002-00051-009	104020	ALMENDROS-GUARA	S	432	12,20	14,07	14,07	14,07		14,07			14,07	14,07
1700000006024993	04-037-064-00009-001	20000	BARBECHO TRADICIONAL-SIN VARIEDAD	S	434	5,80	21,49	21,49	21,49		23,39			21,49	21,49
1700000006025005	04-037-064-90008-001	20000	BARBECHO TRADICIONAL-SIN VARIEDAD	S	434	6,30	0,03	0,03	0,03		0,03			0,03	0,03

(1) Superficie declarada admisible ajustada con la superficie comprometida.  
(2) Factor de penalización valorando el alcance para el tipo de compromiso.

Puede verificar la integridad de una copia de este documento mediante la lectura del código QR adjunto o mediante el acceso a la dirección <https://ws050.juntadeandalucia.es/verificarFirma> indicando el código de VERIFICACIÓN

FIRMADO POR	JUAN JOSE SOLER GARCIA	FECHA	03/07/2024
	ROCIO GUIJARRO MILLAN		
VERIFICACIÓN	Pk2jmGCJWUB3686MPKY7GEXJCD3GC4	PÁGINA	1222/2334





**APELLIDOS Y NOMBRE / RAZÓN SOCIAL**

MARTINEZ BENITEZ ESTEBAN

**NIF**  
\*\*\*9784\*

**EXPEDIENTE**  
1100506

**ANUALIDAD DE PAGO**  
1ª

**IMPORTE POR ANUALIDAD**

	2023	2024	2025	2026	2027
IMPORTE MÁXIMO SUBVENCIONABLE	14.740,24 €	14.740,24 €	14.740,24 €	14.740,24 €	14.740,24 €
IMPORTE MEDIO DE TRANSFERENCIA (€/ha)	141,52 €	141,52 €	141,52 €	141,52 €	141,52 €

**RESUMEN DE UNIDADES**

Cód	GRUPO DE PAGO	Sup. Dec. Admisible (ha)	Sup. Comprometida (ha)	Sup. ajustada compromiso (1) (ha)	% sobredec.	Sup. Propuesta (ha)	Importe Declarado	Importe Topado	Importe Propuesto	Importe tras sobredec.
426	HERBÁCEOS	40,29		40,29	0,00	40,29	6.090,64	6.090,64	6.090,64	6.090,64
432	FRUTALES SECANO	67,86		40,00	0,00	40,00	8.649,60	8.649,60	8.649,60	8.649,60
434	HERBÁCEOS NO ELEGIBLES	23,87		23,87	0,00	23,87	0,00	0,00	0,00	0,00
<b>TOTAL</b>		132,02	104,16	104,16		104,16	14.740,24	14.740,24	14.740,24	14.740,24

**APLICACIÓN DE REDUCCIONES Y PENALIZACIONES**

GRUPO DE PAGO	Importe Calculado	Importe prereduc.	Criterios de subvencionabilidad y compromisos	Presentación tardía	Omisión declaración	Condicionalidad	IMPORTE (Euros)
							PROPUESTO
FRUTALES SECANO	8.649,60	8.649,60	0,00	0,00	0,00	0,00	8.649,60
HERBÁCEOS	6.090,64	6.090,64	0,00	0,00	0,00	0,00	6.090,64
HERBÁCEOS NO ELEGIBLES	0,00	0,00	0,00	0,00	0,00	0,00	0,00
<b>TOTAL</b>	14.740,24	14.740,24					14.740,24

**RESUMEN DE PAGOS**

PROPUESTO	IMPORTE (Euros)			
	PROPUESTO	FEADER (Eje 2)	MAPA	CAPADR
	14.740,24	12.529,20	1.446,02	765,02

(1) Superficie declarada admisible ajustada con la superficie comprometida.  
(2) Factor de penalización valorando el alcance para el tipo de compromiso.

Puede verificar la integridad de una copia de este documento mediante la lectura del código QR adjunto o mediante el acceso a la dirección <https://ws050.juntadeandalucia.es/verificarFirma> indicando el código de VERIFICACIÓN

FIRMADO POR	JUAN JOSE SOLER GARCIA	FECHA	03/07/2024	
	ROCIO GUIJARRO MILLAN			
VERIFICACIÓN	Pk2jmGCJWUB3686MPKY7GEXJCD3GC4	PÁGINA	1223/2334	





**RECINTOS PROPUESTOS**

REF.	REFERENCIA SIGPAC	CULTIVO	DESCRIPCIÓN CULTIVO	S/R	G.PAGO	PEND. MEDIA (%)	SUP. DEC. ADMISIBLE (ha)	SUP. COMPROM. (ha)	SUP. AJUSTADA COMPR.(1) (ha)	SUP. CONV. SIGPAC (ha)	SUP. CERTIF. (ha)	SUP. CAMPO (ha)	SUP. CAMPO DECLARADO (ha)	SUP. DEC. REDUCIDA (ha)	SUP. PROPUESTA (ha)
170000006420528	04-063-011-00012-001	104007	ALMENDROS-COMUNA	S	432	8,40	0,98	0,98	0,98		0,98			0,98	0,98
1700000006420529	04-063-011-00012-002	104024	ALMENDROS-MARCONA	S	432	7,00	0,66	0,66	0,66		0,66			0,66	0,66
1700000006420530	04-098-036-00002-006	104007	ALMENDROS-COMUNA	S	432	21,40	16,67	16,67	16,67		16,67			16,67	16,67
1700000006420531	04-063-011-00012-003	104007	ALMENDROS-COMUNA	S	432	10,90	0,11	0,11	0,11		0,11			0,11	0,11
-1057088	04-098-037-00085-007	20000	BARBECHO TRADICIONAL-SIN VARIEDAD	S	434	13,10	1,33	1,33	1,33		1,33			1,33	1,33
-60474	04-098-036-00002-018	20000	BARBECHO TRADICIONAL-SIN VARIEDAD	S	434	10,10	9,93	9,93	9,93		9,93			9,93	9,93
1700000006420444	04-098-036-00079-004	20000	BARBECHO TRADICIONAL-SIN VARIEDAD	S	434	10,30	2,10	2,10	2,10		2,10			2,10	2,10
1700000006420459	04-098-037-00092-005	20000	BARBECHO TRADICIONAL-SIN VARIEDAD	S	434	8,90	0,05	0,05	0,05		0,05			0,05	0,05
1700000006420460	04-098-037-00088-001	20000	BARBECHO TRADICIONAL-SIN VARIEDAD	S	434	12,80	0,20	0,20	0,20		0,20			0,20	0,20
1700000006420461	04-098-037-00088-002	20000	BARBECHO TRADICIONAL-SIN VARIEDAD	S	434	13,40	0,21	0,21	0,21		0,21			0,21	0,21
1700000006420462	04-098-037-00089-006	20000	BARBECHO TRADICIONAL-SIN VARIEDAD	S	434	12,60	0,36	0,36	0,36		0,36			0,36	0,36
1700000006420463	04-098-037-00092-001	20000	BARBECHO TRADICIONAL-SIN VARIEDAD	S	434	6,90	0,20	0,20	0,20		0,20			0,20	0,20
1700000006420464	04-098-036-00144-001	20000	BARBECHO TRADICIONAL-SIN VARIEDAD	S	434	12,20	0,33	0,33	0,33		0,33			0,33	0,33
1700000006420467	04-098-037-00087-002	20000	BARBECHO TRADICIONAL-SIN VARIEDAD	S	434	10,10	5,85	5,85	5,85		5,85			5,85	5,85
1700000006420468	04-098-036-00140-001	20000	BARBECHO TRADICIONAL-SIN VARIEDAD	S	434	15,60	0,50	0,50	0,50		0,50			0,50	0,50
1700000006420469	04-098-037-00089-004	20000	BARBECHO TRADICIONAL-SIN VARIEDAD	S	434	8,40	0,18	0,18	0,18		0,18			0,18	0,18
1700000006420470	04-098-036-00073-002	20000	BARBECHO TRADICIONAL-SIN VARIEDAD	S	434	9,60	0,21	0,21	0,21		0,21			0,21	0,21
1700000006420473	04-098-037-00085-004	20000	BARBECHO TRADICIONAL-SIN VARIEDAD	S	434	11,20	1,84	1,84	1,84		1,84			1,84	1,84
1700000006420482	04-098-036-00072-001	20000	BARBECHO TRADICIONAL-SIN VARIEDAD	S	434	6,10	0,13	0,13	0,13		0,13			0,13	0,13
1700000006420484	04-098-036-00002-010	20000	BARBECHO TRADICIONAL-SIN VARIEDAD	S	434	9,60	0,16	0,16	0,16		0,16			0,16	0,16
1700000006420487	04-098-036-00002-013	20000	BARBECHO TRADICIONAL-SIN VARIEDAD	S	434	8,00	0,29	0,29	0,29		0,29			0,29	0,29

(1) Superficie declarada admisible ajustada con la superficie comprometida.  
 (2) Factor de penalización valorando el alcance para el tipo de compromiso.

Puede verificar la integridad de una copia de este documento mediante la lectura del código QR adjunto o mediante el acceso a la dirección <a href="https://ws050.juntadeandalucia.es/verificarFirma">https://ws050.juntadeandalucia.es/verificarFirma</a> indicando el código de VERIFICACIÓN				
FIRMADO POR	JUAN JOSE SOLER GARCIA ROCIO GUIJARRO MILLAN		FECHA 03/07/2024	
VERIFICACIÓN	Pk2jmGCJWUB3686MPKY7GEXJCD3GC4		PÁGINA 1225/2334	



**APELLIDOS Y NOMBRE / RAZÓN SOCIAL**

MARTINEZ BENITEZ MARIA DEL PILAR

**NIF**

\*\*\*3138\*

**EXPEDIENTE**

1136067

**ANUALIDAD DE PAGO**

1ª

**IMPORTE POR ANUALIDAD**

	2023	2024	2025	2026	2027
IMPORTE MÁXIMO SUBVENCIONABLE	3.426,15 €	3.426,15 €	3.426,15 €	3.426,15 €	3.426,15 €
IMPORTE MEDIO DE TRANSFERENCIA (€/ha)	140,01 €	140,01 €	140,01 €	140,01 €	140,01 €

**RESUMEN DE UNIDADES**

Cód	GRUPO DE PAGO	Sup. Dec. Admisible (ha)	Sup. Comprometida (ha)	Sup. ajustada compromiso (1) (ha)	% sobredec.	Sup. Propuesta (ha)	Importe Declarado	Importe Topado	Importe Propuesto	Importe tras sobredec.
426	HERBÁCEOS	7,43		7,43	0,00	7,43	1.123,19	1.123,19	1.123,19	1.123,19
432	FRUTALES SECANO	10,65		10,65	0,00	10,65	2.302,96	2.302,96	2.302,96	2.302,96
434	HERBÁCEOS NO ELEGIBLES	6,39		6,39	0,00	6,39	0,00	0,00	0,00	0,00
<b>TOTAL</b>		24,47	24,47	24,47		24,47	3.426,15	3.426,15	3.426,15	3.426,15

**APLICACIÓN DE REDUCCIONES Y PENALIZACIONES**

GRUPO DE PAGO	Importe Calculado	Importe prereduc.	Criterios de subvencionabilidad y compromisos	Presentación tardía	Omisión declaración	Condicionalidad	IMPORTE (Euros)
							PROPUESTO
FRUTALES SECANO	2.302,96	2.302,96	0,00	0,00	0,00	0,00	2.302,96
HERBÁCEOS	1.123,19	1.123,19	0,00	0,00	0,00	0,00	1.123,19
HERBÁCEOS NO ELEGIBLES	0,00	0,00	0,00	0,00	0,00	0,00	0,00
<b>TOTAL</b>	3.426,15	3.426,15					3.426,15

**RESUMEN DE PAGOS**

PROPUESTO	IMPORTE (Euros)			
	PROPUESTO	FEADER (Eje 2)	MAPA	CAPADR
	3.426,15	2.912,23	336,10	177,82

(1) Superficie declarada admisible ajustada con la superficie comprometida.  
 (2) Factor de penalización valorando el alcance para el tipo de compromiso.

Puede verificar la integridad de una copia de este documento mediante la lectura del código QR adjunto o mediante el acceso a la dirección <https://ws050.juntadeandalucia.es/verificarFirma> indicando el código de VERIFICACIÓN


FIRMADO POR	JUAN JOSE SOLER GARCIA	FECHA	03/07/2024	
	ROCIO GUIJARRO MILLAN			
VERIFICACIÓN	Pk2jmGCJWUB3686MPKY7GEXJCD3GC4	PÁGINA	1226/2334	



**RECINTOS PROPUESTOS**

REF.	REFERENCIA SIGPAC	CULTIVO	DESCRIPCIÓN CULTIVO	S/R	G.PAGO	PEND. MEDIA (%)	SUP. DEC. ADMISIBLE (ha)	SUP. COMPROM. (ha)	SUP. AJUSTADA COMPR.(1) (ha)	SUP. CONV. SIGPAC (ha)	SUP. CERTIF. (ha)	SUP. CAMPO (ha)	SUP. CAMPO DETER. CULT. DECLARADO (ha)	SUP. DEC. REDUCIDA (ha)	SUP. PROPUESTA (ha)
-1377633	04-098-034-00030-005	8000	AVENA-SIN VARIEDAD	S	426	3,90	0,01	0,01	0,01		0,01			0,01	0,01
1700000006192364	04-098-034-00029-001	8000	AVENA-SIN VARIEDAD	S	426	15,10	0,11	0,11	0,11		0,11			0,11	0,11
1700000006192372	04-098-034-00030-001	8000	AVENA-SIN VARIEDAD	S	426	24,60	0,08	0,08	0,08		0,08			0,08	0,08
1700000006192373	04-098-036-00149-001	8000	AVENA-SIN VARIEDAD	S	426	11,70	0,26	0,26	0,26		0,26			0,26	0,26
1700000006192374	04-098-036-00150-001	8000	AVENA-SIN VARIEDAD	S	426	10,10	0,11	0,11	0,11		0,11			0,11	0,11
1700000006192375	04-098-036-00151-001	8000	AVENA-SIN VARIEDAD	S	426	9,10	0,17	0,17	0,17		0,17			0,17	0,17
1700000006192376	04-098-036-00152-001	8000	AVENA-SIN VARIEDAD	S	426	11,10	0,94	0,94	0,94		0,94			0,94	0,94
1700000006192377	04-098-036-00153-001	8000	AVENA-SIN VARIEDAD	S	426	11,30	0,27	0,27	0,27		0,27			0,27	0,27
1700000006192378	04-098-036-00155-001	8000	AVENA-SIN VARIEDAD	S	426	8,20	2,72	2,72	2,72		2,72			2,72	2,72
1700000006192379	04-098-036-00157-001	8000	AVENA-SIN VARIEDAD	S	426	7,00	0,29	0,29	0,29		0,29			0,29	0,29
1700000006192380	04-098-036-00158-002	8000	AVENA-SIN VARIEDAD	S	426	6,70	0,29	0,29	0,29		0,29			0,29	0,29
1700000006192381	04-098-036-00163-001	8000	AVENA-SIN VARIEDAD	S	426	6,90	0,24	0,24	0,24		0,24			0,24	0,24
1700000006192382	04-098-036-00181-001	8000	AVENA-SIN VARIEDAD	S	426	11,40	0,86	0,86	0,86		0,86			0,86	0,86
1700000006192389	04-098-036-00172-001	53001	YEROS-MORO DA 131	S	426	26,40	0,36	0,36	0,36		0,36			0,36	0,36
1700000006192390	04-098-036-00171-001	53001	YEROS-MORO DA 131	S	426	17,20	0,72	0,72	0,72		0,72			0,72	0,72
-759510	04-098-036-06000-028	104007	ALMENDROS-COMUNA	S	432	27,90	0,04	0,04	0,04		0,04			0,04	0,04
-759508	04-098-036-06000-019	104007	ALMENDROS-COMUNA	S	432	21,90	0,04	0,04	0,04		0,04			0,04	0,04
1700000006192397	04-098-036-00114-003	104024	ALMENDROS-MARCONA	S	432	19,50	1,67	1,67	1,67		1,67			1,67	1,67
1700000006192398	04-098-036-00115-001	104024	ALMENDROS-MARCONA	S	432	22,20	1,82	1,82	1,82		1,82			1,82	1,82
1700000006192399	04-098-036-00116-001	104020	ALMENDROS-GUARA	S	432	24,70	1,22	1,22	1,22		1,22			1,22	1,22
1700000006192400	04-098-036-00117-001	104020	ALMENDROS-GUARA	S	432	23,70	1,28	1,28	1,28		1,28			1,28	1,28
1700000006192401	04-098-036-00165-001	104020	ALMENDROS-GUARA	S	432	24,10	0,44	0,44	0,44		0,44			0,44	0,44
1700000006192402	04-098-036-00185-006	104020	ALMENDROS-GUARA	S	432	26,90	0,29	0,29	0,29		0,29			0,29	0,29
1700000006192403	04-098-036-00143-001	104020	ALMENDROS-GUARA	S	432	7,20	0,06	0,06	0,06		0,06			0,06	0,06
1700000006192404	04-098-036-00147-003	104007	ALMENDROS-COMUNA	S	432	14,70	1,76	1,76	1,76		1,76			1,76	1,76
1700000006192405	04-098-036-00227-001	104007	ALMENDROS-COMUNA	S	432	22,20	0,42	0,42	0,42		0,42			0,42	0,42
1700000006192406	04-098-036-00158-001	104024	ALMENDROS-MARCONA	S	432	5,60	0,02	0,02	0,02		0,02			0,02	0,02
1700000006192407	04-098-034-00034-002	104024	ALMENDROS-MARCONA	S	432	11,10	0,54	0,54	0,54		0,54			0,54	0,54
1700000006192408	04-098-036-00185-004	104020	ALMENDROS-GUARA	S	432	28,20	0,32	0,32	0,32		0,32			0,32	0,32
1700000006192409	04-098-036-00160-001	104020	ALMENDROS-GUARA	S	432	10,60	0,18	0,18	0,18		0,18			0,18	0,18
1700000006192410	04-098-036-00161-002	104024	ALMENDROS-MARCONA	S	432	16,80	0,09	0,09	0,09		0,09			0,09	0,09
1700000006192411	04-098-036-00162-001	104020	ALMENDROS-GUARA	S	432	11,80	0,25	0,25	0,25		0,25			0,25	0,25
1700000006192412	04-098-036-00228-001	104007	ALMENDROS-COMUNA	S	432	22,30	0,12	0,12	0,12		0,12			0,12	0,12
1700000006192413	04-098-036-00142-003	104024	ALMENDROS-MARCONA	S	432	19,20	0,07	0,07	0,07		0,07			0,07	0,07
1700000006192414	04-098-036-00142-002	104024	ALMENDROS-MARCONA	S	432	23,90	0,02	0,02	0,02		0,02			0,02	0,02
1700000006192365	04-098-036-00147-002	20000	BARBECHO TRADICIONAL-SIN VARIEDAD	S	434	15,80	2,87	2,87	2,87		2,87			2,87	2,87
1700000006192384	04-098-036-00120-001	20000	BARBECHO TRADICIONAL-SIN VARIEDAD	S	434	12,50	0,43	0,43	0,43		0,43			0,43	0,43
1700000006192391	04-098-036-00145-001	20000	BARBECHO TRADICIONAL-SIN VARIEDAD	S	434	11,20	0,22	0,22	0,22		0,22			0,22	0,22
1700000006192392	04-098-036-00146-001	20000	BARBECHO TRADICIONAL-SIN VARIEDAD	S	434	10,50	0,17	0,17	0,17		0,17			0,17	0,17
1700000006192393	04-098-034-00034-001	20000	BARBECHO TRADICIONAL-SIN VARIEDAD	S	434	12,20	0,69	0,69	0,69		0,69			0,69	0,69
1700000006192394	04-098-036-00120-003	20000	BARBECHO TRADICIONAL-SIN VARIEDAD	S	434	15,60	0,56	0,56	0,56		0,56			0,56	0,56
1700000006192395	04-098-034-00031-002	20000	BARBECHO TRADICIONAL-SIN VARIEDAD	S	434	19,00	0,20	0,20	0,20		0,20			0,20	0,20
1700000006192396	04-098-034-00032-001	20000	BARBECHO TRADICIONAL-SIN VARIEDAD	S	434	16,40	1,25	1,25	1,25		1,25			1,25	1,25

(1) Superficie declarada admisible ajustada con la superficie comprometida.  
 (2) Factor de penalización valorando el alcance para el tipo de compromiso.

Puede verificar la integridad de una copia de este documento mediante la lectura del código QR adjunto o mediante el acceso a la dirección <a href="https://ws050.juntadeandalucia.es/verificarFirma">https://ws050.juntadeandalucia.es/verificarFirma</a> indicando el código de VERIFICACIÓN					
FIRMADO POR	JUAN JOSE SOLER GARCIA ROCIO GUIJARRO MILLAN		FECHA		03/07/2024
VERIFICACIÓN	Pk2jmGCJWUB3686MPKY7GEXJCD3GC4		PÁGINA		1227/2334



**APELLIDOS Y NOMBRE / RAZÓN SOCIAL**

MARTINEZ BERBEL CONSUELO

**NIF**  
\*\*\*2464\*

**EXPEDIENTE**  
1079969

**ANUALIDAD DE PAGO**  
1ª

**IMPORTE POR ANUALIDAD**

	2023	2024	2025	2026	2027
IMPORTE MÁXIMO SUBVENCIONABLE	808,74 €	808,74 €	808,74 €	808,74 €	808,74 €
IMPORTE MEDIO DE TRANSFERENCIA (€/ha)	216,24 €	216,24 €	216,24 €	216,24 €	216,24 €

**RESUMEN DE UNIDADES**

Cód	GRUPO DE PAGO	Sup. Dec. Admisible (ha)	Sup. Comprometida (ha)	Sup. ajustada compromiso (I) (ha)	% sobredec.	Sup. Propuesta (ha)	Importe Declarado	Importe Topado	Importe Propuesto	Importe tras sobredec.
432	FRUTALES SECANO	3,74		3,74	0,00	3,74	808,74	808,74	808,74	808,74
<b>TOTAL</b>		3,74	3,74	3,74		3,74	808,74	808,74	808,74	808,74

**APLICACIÓN DE REDUCCIONES Y PENALIZACIONES**

GRUPO DE PAGO	Importe Calculado	Importe prerreduc.	Importe subvencionabilidad y compromisos	Presentación tardía	Omisión declaración	Condicionabilidad	IMPORTE (Euros) PROPUESTO
FRUTALES SECANO	808,74	808,74	0,00	0,00	0,00	0,00	808,74
<b>TOTAL</b>	808,74	808,74					808,74

**RESUMEN DE PAGOS**

	IMPORTE (Euros)			
	PROPUESTO	FEADER (Eje 2)	MAPA	CAPADR
PROPUESTO	808,74	687,43	79,34	41,97

**RECINTOS PROPUESTOS**

REF.	REFERENCIA SIGPAC	CULTIVO DESCRIPCIÓN CULTIVO	S/R	G.PAGO	PEND. MEDIA (%)	SUP. DEC. ADMISIBLE (ha)	SUP. COMPROM. (ha)	SUP. AJUSTADA COMPROM. (I) (ha)	SUP. CONV. SIGPAC (ha)	SUP. CERTIE. (ha)	SUP. CAMPO (ha)	SUP. CAMPO DETER. CULT. DECLARADO (ha)	SUP. DEC. REDUCIDA (ha)	SUP. PROPUESTA (ha)
4598089	04-006-028-00085-011	104007	S	432	5,70	0,06	0,06	0,06		0,06			0,06	0,06
4598090	04-006-028-00078-001	104007	S	432	4,20	0,12	0,12	0,12		0,12			0,12	0,12
1700000003061356	04-006-032-00341-021	104007	S	432	12,40	0,14	0,14	0,14		0,14			0,14	0,14
1700000003061357	04-006-028-00211-001	104007	S	432	27,40	0,01	0,01	0,01		0,01			0,01	0,01
1700000003061358	04-006-032-00341-022	104007	S	432	11,80	0,05	0,05	0,05		0,05			0,05	0,05
1700000003061359	04-006-028-00211-003	104007	S	432	14,90	0,05	0,05	0,05		0,05			0,05	0,05
1700000003061360	04-006-032-00341-023	104007	S	432	8,10	0,14	0,14	0,14		0,14			0,14	0,14
1700000003061361	04-006-032-00341-010	104007	S	432	32,00	0,03	0,03	0,03		0,03			0,03	0,03
1700000003061362	04-006-032-00341-020	104007	S	432	21,20	0,04	0,04	0,04		0,04			0,04	0,04
1700000003061363	04-006-028-00085-010	104007	S	432	9,20	0,12	0,12	0,12		0,12			0,12	0,12
1700000003061364	04-006-032-00341-005	104007	S	432	15,90	0,05	0,05	0,05		0,05			0,05	0,05
1700000003061365	04-006-032-00341-006	104007	S	432	9,00	0,26	0,26	0,26		0,26			0,26	0,26
1700000003061366	04-006-032-00341-003	104007	S	432	32,40	0,07	0,07	0,07		0,07			0,07	0,07
1700000003061367	04-006-032-00341-004	104007	S	432	11,20	0,05	0,05	0,05		0,05			0,05	0,05
1700000003061368	04-006-028-00211-020	104007	S	432	15,10	0,18	0,18	0,18		0,18			0,18	0,18
1700000003061369	04-006-032-00315-006	104007	S	432	10,60	0,33	0,33	0,33		0,33			0,33	0,33
1700000003061370	04-006-028-00211-013	104007	S	432	9,60	2,04	2,04	2,04		2,04			2,04	2,04

(1) Superficie declarada admisible ajustada con la superficie comprometida.  
(2) Factor de penalización valorando el alcance para el tipo de compromiso.

Puede verificar la integridad de una copia de este documento mediante la lectura del código QR adjunto o mediante el acceso a la dirección <https://ws050.juntadeandalucia.es/verificarFirma> indicando el código de VERIFICACIÓN

FIRMADO POR	JUAN JOSE SOLER GARCIA	FECHA	03/07/2024	
	ROCIO GUIJARRO MILLAN			
VERIFICACIÓN	Pk2jmGCJWUB3686MPKY7GEXJCD3GC4	PÁGINA	1228/2334	






**INCIDENCIAS**

**INCIDENCIA DESCRIPCIÓN**

- 3790 Recinto declarado inactivo  
Ref:6879834 Recinto:04-006-028-00119-00001 Cultivo: -
- 100402 Recinto solicitado no forma parte de ningún organismo de control autorizado para la producción ecológica en Andalucía o fecha de inscripción posterior al plazo establecido ( Anexo I. Criterios de Subvencionabilidad. Orden 28 de marzo de 2023 ).  
Ref:4598082 Recinto:04-006-028-00106-00001 Cultivo:101010 OLIVAR-PICUAL Secano  
Ref:6879834 Recinto:04-006-028-00119-00001 Cultivo:104007 ALMENDROS-COMUNA Secano
- 100406 Grupo de cultivo declarado en el recinto no coincide con el grupo de cultivo existente en el organismo de control autorizado para la producción ecológica en Andalucía ( Anexo I. Criterios de Subvencionabilidad. Orden 28 de marzo de 2023 ).  
Ref:4598082 Recinto:04-006-028-00106-00001 Cultivo:101010 OLIVAR-PICUAL Secano Grupo de SIPEA:FRUTALES
- 100424 Solicita recinto que no está comprometido para la operación.  
Ref:4598091 Recinto:04-006-028-00058-00001 Cultivo:101010 OLIVAR-PICUAL Secano  
Ref:4598093 Recinto:04-006-028-00059-00002 Cultivo:101010 OLIVAR-PICUAL Secano  
Ref:4598092 Recinto:04-006-028-00061-00001 Cultivo:101010 OLIVAR-PICUAL Secano  
Ref:170000003061347 Recinto:04-006-028-00085-00006 Cultivo:101194 OLIVAR-LECHIN DE GRANADA Secano  
Ref:-729259 Recinto:04-006-028-00104-00008 Cultivo:101010 OLIVAR-PICUAL Secano  
Ref:4598083 Recinto:04-006-028-00105-00001 Cultivo:101010 OLIVAR-PICUAL Secano  
Ref:4598082 Recinto:04-006-028-00106-00001 Cultivo:101010 OLIVAR-PICUAL Secano  
Ref:4598076 Recinto:04-006-028-00106-00003 Cultivo:101010 OLIVAR-PICUAL Secano  
Ref:-729260 Recinto:04-006-028-00107-00005 Cultivo:101010 OLIVAR-PICUAL Secano  
Ref:6879834 Recinto:04-006-028-00119-00001 Cultivo:104007 ALMENDROS-COMUNA Secano  
Ref:170000003061353 Recinto:04-006-028-00152-00003 Cultivo:101194 OLIVAR-LECHIN DE GRANADA Secano  
Ref:170000003061352 Recinto:04-006-028-00211-00002 Cultivo:101194 OLIVAR-LECHIN DE GRANADA Secano  
Ref:170000003061348 Recinto:04-006-028-00211-00004 Cultivo:101194 OLIVAR-LECHIN DE GRANADA Secano  
Ref:170000003061354 Recinto:04-006-028-00211-00012 Cultivo:101194 OLIVAR-LECHIN DE GRANADA Secano  
Ref:170000003061355 Recinto:04-006-032-00341-00017 Cultivo:101194 OLIVAR-LECHIN DE GRANADA Secano

(1) Superficie declarada admisible ajustada con la superficie comprometida.  
(2) Factor de penalización valorando el alcance para el tipo de compromiso.

Puede verificar la integridad de una copia de este documento mediante la lectura del código QR adjunto o mediante el acceso a la dirección <a href="https://ws050.juntadeandalucia.es/verificarFirma">https://ws050.juntadeandalucia.es/verificarFirma</a> indicando el código de VERIFICACIÓN				
FIRMADO POR	JUAN JOSE SOLER GARCIA	FECHA	03/07/2024	
	ROCIO GUIJARRO MILLAN			
VERIFICACIÓN	Pk2jmGCJWUB3686MPKY7GEXJCD3GC4	PÁGINA	1229/2334	



**APELLIDOS Y NOMBRE / RAZÓN SOCIAL**

MARTÍNEZ CABRERA JUAN MIGUEL

**NIF**  
\*\*\*\*6699\*

**EXPEDIENTE**  
1253160

**ANUALIDAD DE PAGO**  
1ª

**IMPORTES POR ANUALIDAD**

	2023	2024	2025	2026	2027
IMPORTE MÁXIMO SUBVENCIONABLE	4.108,18 €	4.108,18 €	4.108,18 €	4.108,18 €	4.108,18 €
IMPORTE MEDIO DE TRANSFERENCIA (€/ha)	237,19 €	237,19 €	237,19 €	237,19 €	237,19 €

**RESUMEN DE UNIDADES**

Cód	GRUPO DE PAGO	Sup. Dec. Admisible (ha)	Sup. Comprometida (ha)	Sup. ajustada compromiso (1) (ha)	% sobredec.	Sup. Propuesta (ha)	Importe Declarado	Importe Topado	Importe Propuesto	Importe tras sobredec.
432	FRUTALES SECANO	15,11		14,60	0,00	14,60	3.157,10	3.157,10	3.157,10	3.157,10
433	FRUTALES REGADÍO	2,72		2,72	0,00	2,72	951,08	951,08	951,08	951,08
<b>TOTAL</b>		17,83	17,32	17,32		17,32	4.108,18	4.108,18	4.108,18	4.108,18

**APLICACIÓN DE REDUCCIONES Y PENALIZACIONES**

GRUPO DE PAGO	Importe Calculado	Importe prereduc.	Criterios de subvencionabilidad y compromisos	Presentación tardía	Omisión declaración	Condicionabilidad	IMPORTE (Euros) PROPUESTO
FRUTALES REGADÍO	951,08	951,08	0,00	0,00	0,00	0,00	951,08
FRUTALES SECANO	3.157,10	3.157,10	0,00	0,00	0,00	0,00	3.157,10
<b>TOTAL</b>	4.108,18	4.108,18					4.108,18

**RESUMEN DE PAGOS**

	PROPUESTO	PROPUESTO	FEADER (Eje 2)	MAPA	CAPADR
		4.108,18	3.491,96	403,01	213,21

**RECINTOS PROPUESTOS**

REF.	REFERENCIA SIGPAC	CULTIVO	DESCRIPCIÓN CULTIVO	S/R	G.PAGO	PEND. MEDIA (%)	SUP. DEC. ADMISIBLE (ha)	SUP. COMPROM. (ha)	SUP. AJUSTADA COMPR.(1) (ha)	SUP. CONV. SIGPAC (ha)	SUP. CERTIF. (ha)	SUP. CAMPO (ha)	SUP. CAMPO DETER. CULT. DECLARADO (ha)	SUP. DEC. REDUCIDA (ha)	SUP. PROPUESTA (ha)
-1110591	04-099-050-00309-005	104057	ALMENDROS-AVIJOR	S	432	17,70	0,51	0,43	0,43		0,43			0,43	0,43
-1110588	04-099-050-00084-007	104043	ALMENDROS-VAIRO	S	432	17,50	1,20	1,20	1,20		1,20			1,20	1,20
5087598	04-099-050-00110-001	104008	ALMENDROS-CONSTANTI	S	432	18,00	2,31	2,31	2,31		2,31			2,31	2,31
5087616	04-099-050-00309-004	104057	ALMENDROS-AVIJOR	S	432	28,80	0,10	0,10	0,10		0,10			0,10	0,10
5087619	04-099-050-00309-005	104057	ALMENDROS-AVIJOR	S	432	17,70	2,95	2,52	2,52		2,52			2,52	2,52
5087621	04-099-050-00309-007	104057	ALMENDROS-AVIJOR	S	432	19,70	0,34	0,34	0,34		0,34			0,34	0,34
5087670	04-099-050-00084-001	104043	ALMENDROS-VAIRO	S	432	17,20	7,70	7,70	7,70		7,70			7,70	7,70
5087689	04-099-050-00090-009	104008	ALMENDROS-CONSTANTI	R	433	8,50	1,95	1,95	1,95		1,95			1,95	1,95
5087704	04-099-050-00090-011	104008	ALMENDROS-CONSTANTI	R	433	17,00	0,77	0,77	0,77		0,77			0,77	0,77

**INCIDENCIAS**

**INCIDENCIA DESCRIPCIÓN**

- 100422 Recinto declarado por error para una operación de la 6503, que se ha corregido de oficio desmarcando la operación incorrecta, de acuerdo con la fecha de inscripción del recinto en la producción ecológica.  
 Ref:5087598 Recinto:04-099-050-00110-00001 Cultivo:104008 ALMENDROS-CONSTANTI Secano  
 Ref:5087616 Recinto:04-099-050-00309-00004 Cultivo:104057 ALMENDROS-AVIJOR Secano  
 Ref:-1110591 Recinto:04-099-050-00309-00005 Cultivo:104057 ALMENDROS-AVIJOR Secano  
 Ref:5087619 Recinto:04-099-050-00309-00005 Cultivo:104057 ALMENDROS-AVIJOR Secano  
 Ref:5087621 Recinto:04-099-050-00309-00007 Cultivo:104057 ALMENDROS-AVIJOR Secano

(1) Superficie declarada admisible ajustada con la superficie comprometida.  
 (2) Factor de penalización valorando el alcance para el tipo de compromiso.

Puede verificar la integridad de una copia de este documento mediante la lectura del código QR adjunto o mediante el acceso a la dirección <https://ws050.juntadeandalucia.es/verificarFirma> indicando el código de VERIFICACIÓN

FIRMADO POR	JUAN JOSE SOLER GARCIA	FECHA	03/07/2024	
	ROCIO GUIJARRO MILLAN			
VERIFICACIÓN	Pk2jmGCJWUB3686MPKY7GEXJCD3GC4	PÁGINA	1230/2334	



**APELLIDOS Y NOMBRE / RAZÓN SOCIAL**

MARTINEZ CACERES LUISA

**NIF**  
\*\*\*\*2643\*

**EXPEDIENTE**  
1012784

**ANUALIDAD DE PAGO**  
1ª

**IMPORTE POR ANUALIDAD**

	2023	2024	2025	2026	2027
IMPORTE MÁXIMO SUBVENCIONABLE	4.134,51 €	4.134,51 €	4.134,51 €	4.134,51 €	4.134,51 €
IMPORTE MEDIO DE TRANSFERENCIA (€/ha)	216,24 €	216,24 €	216,24 €	216,24 €	216,24 €

**RESUMEN DE UNIDADES**

Cód	GRUPO DE PAGO	Sup. Dec. Admisible (ha)	Sup. Comprometida (ha)	Sup. ajustada compromiso (I) (ha)	% sobredec.	Sup. Propuesta (ha)	Importe Declarado	Importe Topado	Importe Propuesto	Importe tras sobredec.
432	FRUTALES SECANO	19,12		19,12	0,00	19,12	4.134,51	4.134,51	4.134,51	4.134,51
<b>TOTAL</b>		19,12	19,12	19,12		19,12	4.134,51	4.134,51	4.134,51	4.134,51

**APLICACIÓN DE REDUCCIONES Y PENALIZACIONES**

GRUPO DE PAGO	Importe Calculado	Importe prerreduc.	Criterios de subvencionabilidad y compromisos	Presentación tardía	Omisión declaración	Condicionalidad	IMPORTE (Euros) PROPUESTO
FRUTALES SECANO	4.134,51	4.134,51	0,00	0,00	0,00	0,00	4.134,51
<b>TOTAL</b>	4.134,51	4.134,51					4.134,51

**RESUMEN DE PAGOS**

	IMPORTE (Euros)			
	PROPUESTO	FEADER (Eje 2)	MAPA	CAPADR
PROPUESTO	4.134,51	3.514,33	405,60	214,58

**RECINTOS PROPUESTOS**

REF.	REFERENCIA SIGPAC	CULTIVO DESCRIPCIÓN CULTIVO	S/R G.PAGO	PEND. MEDIA (%)	SUP. DEC. ADMISIBLE (ha)	SUP. COMPROM. (ha)	SUP. AJUSTADA COMPROM. (I) (ha)	SUP. CONV. SIGPAC (ha)	SUP. CERTIE. (ha)	SUP. CAMPO (ha)	SUP. CAMPO DETER. CULT. DECLARADO (ha)	SUP. DEC. REDUCIDA (ha)	SUP. PROPUESTA (ha)
6838706	04-037-032-00022-001	104020 ALMENDROS-GUARA	S 432	14,30	1,69	1,69	1,69		1,69			1,69	1,69
6838707	04-037-032-00026-001	104020 ALMENDROS-GUARA	S 432	11,10	4,38	4,38	4,38		4,38			4,38	4,38
6838711	04-037-039-00151-001	104019 ALMENDROS-GLORIETA	S 432	9,70	0,73	0,73	0,73		0,73			0,73	0,73
6838712	04-037-039-00323-001	104019 ALMENDROS-GLORIETA	S 432	9,80	0,86	0,86	0,86		0,86			0,86	0,86
6838713	04-037-044-00106-001	104057 ALMENDROS-AVIJOR	S 432	3,60	3,12	3,12	3,12		3,12			3,12	3,12
1700000002276695	04-037-034-00050-001	104020 ALMENDROS-GUARA	S 432	8,00	0,47	0,47	0,47		0,47			0,47	0,47
1700000002276696	04-037-034-00052-001	104020 ALMENDROS-GUARA	S 432	8,00	0,60	0,60	0,60		0,60			0,60	0,60
1700000002276697	04-037-034-00132-001	104020 ALMENDROS-GUARA	S 432	9,50	0,26	0,26	0,26		0,26			0,26	0,26
1700000002276698	04-037-036-00053-001	104057 ALMENDROS-AVIJOR	S 432	5,80	0,77	0,77	0,77		0,77			0,77	0,77
1700000002276699	18-057-014-00768-002	104026 ALMENDROS-MARTA	S 432	11,40	1,40	1,40	1,40		1,40			1,40	1,40
1700000002276700	18-057-014-00823-001	104026 ALMENDROS-MARTA	S 432	12,60	0,71	0,71	0,71		0,71			0,71	0,71
1700000002276701	18-057-014-00824-001	104026 ALMENDROS-MARTA	S 432	11,20	0,15	0,15	0,15		0,15			0,15	0,15
1700000002276702	18-057-014-00826-001	104020 ALMENDROS-GUARA	S 432	14,00	0,62	0,62	0,62		0,62			0,62	0,62
1700000002276705	04-037-038-00069-001	104020 ALMENDROS-GUARA	S 432	3,00	0,38	0,38	0,38		0,38			0,38	0,38
1700000002276706	04-037-038-00093-001	104020 ALMENDROS-GUARA	S 432	3,40	2,98	2,98	2,98		2,98			2,98	2,98

(1) Superficie declarada admisible ajustada con la superficie comprometida.  
(2) Factor de penalización valorando el alcance para el tipo de compromiso.

Puede verificar la integridad de una copia de este documento mediante la lectura del código QR adjunto o mediante el acceso a la dirección <https://ws050.juntadeandalucia.es/verificarFirma> indicando el código de VERIFICACIÓN

FIRMADO POR	JUAN JOSE SOLER GARCIA	FECHA	03/07/2024	
	ROCIO GUIJARRO MILLAN			
VERIFICACIÓN	Pk2jmGCJWUB3686MPKY7GEXJCD3GC4	PÁGINA	1231/2334	



**APELLIDOS Y NOMBRE / RAZÓN SOCIAL** MARTINEZ CALATRAVA RAFAEL  
**NIF** \*\*\*\*5446\*  
**EXPEDIENTE** 1238473  
**ANUALIDAD DE PAGO** 1ª

**IMPORTE POR ANUALIDAD**

	2023	2024	2025	2026	2027
IMPORTE MÁXIMO SUBVENCIONABLE	389,62 €	389,62 €	389,62 €	389,62 €	389,62 €
IMPORTE MEDIO DE TRANSFERENCIA (€/ha)	253,00 €	253,00 €	253,00 €	253,00 €	253,00 €

**RESUMEN DE UNIDADES**

Cód	GRUPO DE PAGO	Sup. Dec. Admisible (ha)	Sup. Comprometida (ha)	Sup. ajustada compromiso (1) (ha)	% sobredec.	Sup. Propuesta (ha)	Importe Declarado	Importe Topado	Importe Propuesto	Importe tras sobredec.
430	HORTÍCOLAS	1,54		1,54	0,00	1,54	389,62	389,62	389,62	389,62
<b>TOTAL</b>		1,54	1,54	1,54		1,54	389,62	389,62	389,62	389,62

**APLICACIÓN DE REDUCCIONES Y PENALIZACIONES**

GRUPO DE PAGO	Importe Calculado	Importe prereduc.	Criterios de subvencionabilidad y compromisos	Presentación tardía	Omisión declaración	Condicionalidad	IMPORTE (Euros) PROPUESTO
HORTÍCOLAS	389,62	389,62	0,00	0,00	0,00	0,00	389,62
<b>TOTAL</b>	389,62	389,62					389,62

**RESUMEN DE PAGOS**

	IMPORTE ( Euros )		
	PROPUESTO	FEADER (Eje 2)	MAPA
PROPUESTO	389,62	331,18	38,22
			CAPADR 20,22

**RECINTOS PROPUESTOS**

REF.	REFERENCIA SIGPAC	CULTIVO	DESCRIPCIÓN CULTIVO	S/R	G.PAGO	PEND. MEDIA (%)	SUP. DEC. ADMISIBLE (ha)	SUP. COMPROM. (ha)	SUP. AJUSTADA COMPR.(1) (ha)	SUP. CONV. SIGPAC (ha)	SUP. CERTIE. (ha)	SUP. CAMPO (ha)	SUP. CAMPO DETER. CULT. DECLARADO (ha)	SUP. DEC. REDUCIDA (ha)	SUP. PROPUESTA (ha)
4164206	04-066-035-00009-001	163000	CALABACÍN-SIN VARIEDAD	R	430	2,10	1,54	1,54	1,54		1,54			1,54	1,54

(1) Superficie declarada admisible ajustada con la superficie comprometida.  
 (2) Factor de penalización valorando el alcance para el tipo de compromiso.

Puede verificar la integridad de una copia de este documento mediante la lectura del código QR adjunto o mediante el acceso a la dirección <https://ws050.juntadeandalucia.es/verificarFirma> indicando el código de VERIFICACIÓN

FIRMADO POR	JUAN JOSE SOLER GARCIA	FECHA	03/07/2024	
	ROCIO GUIJARRO MILLAN			
VERIFICACIÓN	Pk2jmGCJWUB3686MPKY7GEXJCD3GC4	PÁGINA	1232/2334	



**APELLIDOS Y NOMBRE / RAZÓN SOCIAL**

MARTINEZ CAMPOY JUAN

**NIF**

\*\*\*\*0606\*

**EXPEDIENTE**

1031016

**ANUALIDAD DE PAGO**

1ª

**IMPORTE POR ANUALIDAD**

	2023	2024	2025	2026	2027
IMPORTE MÁXIMO SUBVENCIONABLE	7.151,06 €	7.151,06 €	7.151,06 €	7.151,06 €	7.151,06 €
IMPORTE MEDIO DE TRANSFERENCIA (€/ha)	216,24 €	216,24 €	216,24 €	216,24 €	216,24 €

**RESUMEN DE UNIDADES**

Cód	GRUPO DE PAGO	Sup. Dec. Admisible (ha)	Sup. Comprometida (ha)	Sup. ajustada compromiso (1) (ha)	% sobredec.	Sup. Propuesta (ha)	Importe Declarado	Importe Topado	Importe Propuesto	Importe tras sobredec.
432	FRUTALES SECANO	33,10		33,07	0,00	33,07	7.151,06	7.151,06	7.151,06	7.151,06
<b>TOTAL</b>		33,10	33,07	33,07		33,07	7.151,06	7.151,06	7.151,06	7.151,06

**APLICACIÓN DE REDUCCIONES Y PENALIZACIONES**

GRUPO DE PAGO	Importe Calculado	Importe prerreduc.	Criterios de subvencionabilidad y compromisos	Presentación tardía	Omisión declaración	Condicionalidad	IMPORTE (Euros) PROPUESTO
FRUTALES SECANO	7.151,06	7.151,06	0,00	0,00	1,00	0,00	7.079,55
<b>TOTAL</b>	7.151,06	7.151,06					7.079,55

**RESUMEN DE PAGOS**

	IMPORTE (Euros)			
	PROPUESTO	FEADER (Eje 2)	MAPA	CAPADR
PROPUESTO	7.079,55	6.017,62	694,50	367,43

**RECINTOS PROPUESTOS**

REF.	REFERENCIA SIGPAC	CULTIVO DESCRIPCIÓN CULTIVO	S/R	G.PAGO	PEND. MEDIA (€2)	SUP. DEC. ADMISIBLE (ha)	SUP. COMPROM. (ha)	SUP. AJUSTADA COMPROM. (1) (ha)	SUP. CONV. SIGPAC (ha)	SUP. CERTIE (ha)	SUP. CAMPO (ha)	SUP. CAMPO DETER. CULT. DECLARADO (ha)	SUP. DEC. REDUCIDA (ha)	SUP. PROPUESTA (ha)
-1606580	04-037-012-00036-001	104018 ALMENDROS-GARRIGUES	S	432	17,10	0,31	0,31	0,31		0,31			0,31	0,31
1700000004795494	04-006-011-00192-014	104007 ALMENDROS-COMUNA	S	432	12,00	0,09	0,09	0,09		0,09			0,09	0,09
1700000004795496	04-006-011-00192-007	104007 ALMENDROS-COMUNA	S	432	21,50	0,61	0,61	0,61		0,61			0,61	0,61
1700000004795497	04-006-011-00192-008	104007 ALMENDROS-COMUNA	S	432	16,60	0,80	0,80	0,80		0,80			0,80	0,80
1700000004795498	04-006-016-00108-002	104007 ALMENDROS-COMUNA	S	432	31,30	0,12	0,12	0,12		0,12			0,12	0,12
1700000004795499	04-006-016-00108-003	104007 ALMENDROS-COMUNA	S	432	18,60	1,50	1,50	1,50		1,50			1,50	1,50
1700000004795501	04-006-011-00220-001	104007 ALMENDROS-COMUNA	S	432	15,30	1,11	1,11	1,11		1,11			1,11	1,11
1700000004795502	04-006-004-00467-005	104007 ALMENDROS-COMUNA	S	432	33,60	1,05	1,05	1,05		1,05			1,05	1,05
1700000004795503	04-006-004-00467-015	104007 ALMENDROS-COMUNA	S	432	39,50	0,19	0,19	0,19		0,19			0,19	0,19
1700000004795504	04-006-004-00293-001	104007 ALMENDROS-COMUNA	S	432	16,50	0,19	0,19	0,19		0,19			0,19	0,19
1700000004795505	04-006-004-00386-001	104007 ALMENDROS-COMUNA	S	432	26,70	0,86	0,83	0,83		0,86			0,83	0,83
1700000004795506	04-006-010-00006-005	104018 ALMENDROS-GARRIGUES	S	432	29,40	0,23	0,23	0,23		0,23			0,23	0,23
1700000004795507	04-006-011-00192-006	104007 ALMENDROS-COMUNA	S	432	18,50	0,43	0,43	0,43		0,43			0,43	0,43
1700000004795508	04-006-010-00003-001	104007 ALMENDROS-COMUNA	S	432	22,10	2,14	2,14	2,14		2,14			2,14	2,14
1700000004795509	04-006-010-00006-001	104007 ALMENDROS-COMUNA	S	432	17,90	1,54	1,54	1,54		1,54			1,54	1,54
1700000004795510	04-037-013-00092-003	104007 ALMENDROS-COMUNA	S	432	16,60	2,23	2,23	2,23		2,23			2,23	2,23
1700000004795511	04-070-005-00083-001	104007 ALMENDROS-COMUNA	S	432	12,90	0,59	0,59	0,59		0,59			0,59	0,59
1700000004795512	04-070-005-00107-001	104007 ALMENDROS-COMUNA	S	432	15,90	0,26	0,26	0,26		0,26			0,26	0,26
1700000004795513	04-037-012-00036-001	104007 ALMENDROS-COMUNA	S	432	17,10	1,36	1,36	1,36		1,36			1,36	1,36
1700000004795515	04-037-013-00151-004	104007 ALMENDROS-COMUNA	S	432	26,10	1,14	1,14	1,14		1,14			1,14	1,14
1700000004795516	04-037-013-00149-006	104007 ALMENDROS-COMUNA	S	432	6,50	0,22	0,22	0,22		0,22			0,22	0,22
1700000004795517	04-037-013-00091-002	104007 ALMENDROS-COMUNA	S	432	18,50	0,61	0,61	0,61		0,61			0,61	0,61
1700000004795518	04-037-013-00149-001	104007 ALMENDROS-COMUNA	S	432	15,00	4,41	4,41	4,41		4,41			4,41	4,41
1700000004795519	04-037-013-00152-001	104007 ALMENDROS-COMUNA	S	432	4,20	0,15	0,15	0,15		0,15			0,15	0,15
1700000004795521	04-070-005-00107-002	104007 ALMENDROS-COMUNA	S	432	28,20	0,25	0,25	0,25		0,25			0,25	0,25
1700000004795523	04-006-004-00270-001	104007 ALMENDROS-COMUNA	S	432	20,90	1,08	1,08	1,08		1,08			1,08	1,08
1700000004795524	04-006-004-00271-004	104007 ALMENDROS-COMUNA	S	432	24,20	1,73	1,73	1,73		1,73			1,73	1,73
1700000004795525	04-006-004-00265-001	104007 ALMENDROS-COMUNA	S	432	15,90	2,65	2,65	2,65		2,65			2,65	2,65
1700000004795527	04-006-004-00207-001	104007 ALMENDROS-COMUNA	S	432	23,50	0,85	0,85	0,85		0,85			0,85	0,85
1700000004795528	04-006-004-00221-001	104007 ALMENDROS-COMUNA	S	432	27,60	0,67	0,67	0,67		0,67			0,67	0,67
1700000004795529	04-006-004-00199-001	104007 ALMENDROS-COMUNA	S	432	22,70	1,00	1,00	1,00		1,00			1,00	1,00
1700000004795530	04-006-004-00201-001	104007 ALMENDROS-COMUNA	S	432	22,90	1,22	1,22	1,22		1,22			1,22	1,22
1700000004795532	04-006-004-00193-001	104007 ALMENDROS-COMUNA	S	432	16,80	1,51	1,51	1,51		1,51			1,51	1,51

(1) Superficie declarada admisible ajustada con la superficie comprometida.  
(2) Factor de penalización valorando el alcance para el tipo de compromiso.

Puede verificar la integridad de una copia de este documento mediante la lectura del código QR adjunto o mediante el acceso a la dirección <https://ws050.juntadeandalucia.es/verificarFirma> indicando el código de VERIFICACIÓN

FIRMADO POR	JUAN JOSE SOLER GARCIA	FECHA	03/07/2024	
	ROCIO GUIJARRO MILLAN			
VERIFICACIÓN	Pk2jmGCJWUB3686MPKY7GEXJCD3GC4	PÁGINA	1233/2334	



**INCIDENCIAS**

**INCIDENCIA DESCRIPCIÓN**

- 256 Solicitud con recintos no declarados en campaña actual con una reducción por omisión de superficie superior al 3%  
CÓDIGO PARA EL PORCENTAJE DE REDUCCIÓN POR OMISIÓN QUE CORRESPONDE A LA SOLICITUD:1
- 4272 Verifica que las líneas de declaración de las Solicitudes Únicas no tienen solapes con la capa de Retroactividad Gráfica (ambas de la misma campaña) a nivel de expediente/línea de declaración gráfica de la solicitud.  
Ref:1700000004795505 Recinto:04-006-004-00386-00001 Cultivo: - Agregado de la referencia del recinto.:0 Zona de la referencia del recinto.:0 Superficie solapada.:0,03 Id. Incid.:95938496
- 100421 Recinto declarado por error para una operación de la 6503, que se ha corregido de oficio marcando la operación correcta, de acuerdo con la fecha de inscripción del recinto en la producción ecológica.  
Ref:-1606580 Recinto:04-037-012-00036-00001 Cultivo:104018 ALMENDROS-GARRIGUES Secano

(1) Superficie declarada admisible ajustada con la superficie comprometida.  
(2) Factor de penalización valorando el alcance para el tipo de compromiso.

Puede verificar la integridad de una copia de este documento mediante la lectura del código QR adjunto o mediante el acceso a la dirección <https://ws050.juntadeandalucia.es/verificarFirma> indicando el código de VERIFICACIÓN

FIRMADO POR	JUAN JOSE SOLER GARCIA	FECHA	03/07/2024	
	ROCIO GUIJARRO MILLAN			
VERIFICACIÓN	Pk2jmGCJWUB3686MPKY7GEXJCD3GC4	PÁGINA	1234/2334	

**APELLIDOS Y NOMBRE / RAZÓN SOCIAL**

MARTINEZ CAÑADAS MARIA JULIA

**NIF**

\*\*\*\*8803\*

**EXPEDIENTE**

1047287

**ANUALIDAD DE PAGO**

1ª

**IMPORTE POR ANUALIDAD**

	2023	2024	2025	2026	2027
IMPORTE MÁXIMO SUBVENCIONABLE	897,40 €	897,40 €	897,40 €	897,40 €	897,40 €
IMPORTE MEDIO DE TRANSFERENCIA (€/ha)	216,24 €	216,24 €	216,24 €	216,24 €	216,24 €

**RESUMEN DE UNIDADES**

Cód	GRUPO DE PAGO	Sup. Dec. Admisible (ha)	Sup. Comprometida (ha)	Sup. ajustada compromiso (1) (ha)	% sobredec.	Sup. Propuesta (ha)	Importe Declarado	Importe Topado	Importe Propuesto	Importe tras sobredec.
432	FRUTALES SECANO	4,15		4,15	0,00	4,15	897,40	897,40	897,40	897,40
<b>TOTAL</b>		4,15	4,15	4,15		4,15	897,40	897,40	897,40	897,40

**APLICACIÓN DE REDUCCIONES Y PENALIZACIONES**

GRUPO DE PAGO	Importe Calculado	Importe prereduc.	Criterios de subvencionabilidad y compromisos	Presentación tardía	Omisión declaración	Condicionalidad	IMPORTE (Euros) PROPUESTO
FRUTALES SECANO	897,40	897,40	0,00	0,00	0,00	0,00	897,40
<b>TOTAL</b>	897,40	897,40					897,40

**RESUMEN DE PAGOS**

	IMPORTE ( Euros )		
	PROPUESTO	FEADER (Eje 2)	MAPA
PROPUESTO	897,40	762,79	88,03
			CAPADR
			46,58

**RECINTOS PROPUESTOS**

REF.	REFERENCIA SIGPAC	CULTIVO	DESCRIPCIÓN CULTIVO	S/R	G.PAGO	PEND. MEDIA (%)	SUP. DEC. ADMISIBLE (ha)	SUP. COMPROM. (ha)	SUP. AJUSTADA COMPROM. (1) (ha)	SUP. CONV. SIGPAC (ha)	SUP. CERTIE. (ha)	SUP. CAMPO (ha)	SUP. CAMPO DETER. CULT. DECLARADO (ha)	SUP. DEC. REDUCIDA (ha)	SUP. PROPUESTA (ha)
1700000002928210	04-037-034-00009-002	104022	ALMENDROS-LARGUETA	S	432	3,50	1,17	1,17	1,17		1,17			1,17	1,17
1700000002928211	04-037-039-00168-002	104020	ALMENDROS-GUARA	S	432	16,20	1,90	1,90	1,90		1,90			1,90	1,90
1700000002928212	04-037-039-00383-003	104020	ALMENDROS-GUARA	S	432	15,70	1,08	1,08	1,08		1,08			1,08	1,08

(1) Superficie declarada admisible ajustada con la superficie comprometida.

(2) Factor de penalización valorando el alcance para el tipo de compromiso.

Puede verificar la integridad de una copia de este documento mediante la lectura del código QR adjunto o mediante el acceso a la dirección <https://ws050.juntadeandalucia.es/verificarFirma> indicando el código de VERIFICACIÓN

FIRMADO POR

JUAN JOSE SOLER GARCIA

FECHA

03/07/2024

ROCIO GUIJARRO MILLAN

VERIFICACIÓN

Pk2jmGCJWUB3686MPKY7GEXJCD3GC4

PÁGINA

1235/2334



**APELLIDOS Y NOMBRE / RAZÓN SOCIAL**

MARTINEZ CARLON SUAREZ ANTONIO

**NIF**

\*\*\*9209\*

**EXPEDIENTE**

1248732

**ANUALIDAD DE PAGO**

1ª

**IMPORTE POR ANUALIDAD**

	2023	2024	2025	2026	2027
IMPORTE MÁXIMO SUBVENCIONABLE	5.829,83 €	5.829,83 €	5.829,83 €	5.829,83 €	5.829,83 €
IMPORTE MEDIO DE TRANSFERENCIA (€/ha)	216,24 €	216,24 €	216,24 €	216,24 €	216,24 €

**RESUMEN DE UNIDADES**

Cód	GRUPO DE PAGO	Sup. Dec. Admisible (ha)	Sup. Comprometida (ha)	Sup. ajustada compromiso (I) (ha)	% sobredec.	Sup. Propuesta (ha)	Importe Declarado	Importe Topado	Importe Propuesto	Importe tras sobredec.
432	FRUTALES SECANO	27,03		26,96	0,00	26,96	5.829,83	5.829,83	5.829,83	5.829,83
<b>TOTAL</b>		27,03	26,96	26,96		26,96	5.829,83	5.829,83	5.829,83	5.829,83

**APLICACIÓN DE REDUCCIONES Y PENALIZACIONES**

GRUPO DE PAGO	Importe Calculado	Importe prereduc.	Criterios de subvencionabilidad y compromisos	Presentación tardía	Omisión declaración	Condicionalidad	IMPORTE (Euros) PROPUESTO
FRUTALES SECANO	5.829,83	5.829,83	0,00	0,00	0,00	0,00	5.829,83
<b>TOTAL</b>	5.829,83	5.829,83					5.829,83

**RESUMEN DE PAGOS**

	IMPORTE (Euros)			
	PROPUESTO	FEADER (Eje 2)	MAPA	CAPADR
PROPUESTO	5.829,83	4.955,36	571,91	302,56

**RECINTOS PROPUESTOS**

REF.	REFERENCIA SIGPAC	CULTIVO	DESCRIPCIÓN CULTIVO	S/R	G.PAGO	PEND. MEDIA (%)	SUP. DEC. ADMISIBLE (ha)	SUP. COMPROM. (ha)	SUP. AJUSTADA COMPR.(I) (ha)	SUP. CONV. SIGPAC (ha)	SUP. CERTIF. (ha)	SUP. CAMPO (ha)	SUP. CAMPO DETER. CULT. DECLARADO (ha)	SUP. DEC. REDUCIDA (ha)	SUP. PROPUESTA (ha)
-726136	04-099-009-00015-004	104003	ALMENDROS-ANTOÑETA	S	432	12,30	2,08	2,08	2,08		2,08			2,08	2,08
-726122	04-099-009-00015-004	104013	ALMENDROS-FERRADUEL	S	432	12,30	6,61	6,61	6,61		6,61			6,61	6,61
-726065	04-099-009-00052-001	104022	ALMENDROS-LARGUETA	S	432	8,90	3,09	3,09	3,09		3,10			3,09	3,09
4769008	04-099-009-00052-001	104020	ALMENDROS-GUARA	S	432	8,90	12,50	12,43	12,43		12,49			12,43	12,43
4769043	04-099-009-00015-004	104022	ALMENDROS-LARGUETA	S	432	12,30	2,75	2,75	2,75		2,75			2,75	2,75

**INCIDENCIAS****INCIDENCIA DESCRIPCIÓN**

- 4272 Verifica que las líneas de declaración de las Solicitudes Únicas no tienen solapes con la capa de Retroactividad Gráfica (ambas de la misma campaña) a nivel de expediente/línea de declaración gráfica de la solicitud.  
Ref:4769008 Recinto:04-099-009-00052-00001 Cultivo: - Agregado de la referencia del recinto.:0 Zona de la referencia del recinto.:0 Superficie solapada.:0,07 Id. Incid.:95946739

(1) Superficie declarada admisible ajustada con la superficie comprometida.  
(2) Factor de penalización valorando el alcance para el tipo de compromiso.

Puede verificar la integridad de una copia de este documento mediante la lectura del código QR adjunto o mediante el acceso a la dirección <https://ws050.juntadeandalucia.es/verificarFirma> indicando el código de VERIFICACIÓN

FIRMADO POR	JUAN JOSE SOLER GARCIA	FECHA	03/07/2024	
	ROCIO GUIJARRO MILLAN			
VERIFICACIÓN	Pk2jmGCJWUB3686MPKY7GEXJCD3GC4	PÁGINA	1236/2334	





**APELLIDOS Y NOMBRE / RAZÓN SOCIAL**

MARTINEZ CARMONA JUAN

**NIF**

\*\*\*\*3576\*

**EXPEDIENTE**

1089798

**ANUALIDAD DE PAGO**

1ª

**IMPORTE POR ANUALIDAD**

	2023	2024	2025	2026	2027
IMPORTE MÁXIMO SUBVENCIONABLE	2.465,10 €	2.465,10 €	2.465,10 €	2.465,10 €	2.465,10 €
IMPORTE MEDIO DE TRANSFERENCIA (€/ha)	219,51 €	219,51 €	219,51 €	219,51 €	219,51 €

**RESUMEN DE UNIDADES**

Cód	GRUPO DE PAGO	Sup. Dec. Admisible (ha)	Sup. Comprometida (ha)	Sup. ajustada compromiso (1) (ha)	% sobredec.	Sup. Propuesta (ha)	Importe Declarado	Importe Topado	Importe Propuesto	Importe tras sobredec.
429	OLIVAR	1,16		1,16	0,00	1,16	287,56	287,56	287,56	287,56
432	FRUTALES SECANO	10,07		10,07	0,00	10,07	2.177,54	2.177,54	2.177,54	2.177,54
<b>TOTAL</b>		11,23	11,23	11,23		11,23	2.465,10	2.465,10	2.465,10	2.465,10

**APLICACIÓN DE REDUCCIONES Y PENALIZACIONES**

GRUPO DE PAGO	Importe Calculado	Importe pre-reduc. y compromisos	Criterios de subvencionabilidad y compromisos	Presentación tardía	Omisión declaración	Condicionabilidad	PROPUESTO (Euros)
FRUTALES SECANO	2.177,54	2.177,54	0,00	0,00	2,00	0,00	2.133,99
OLIVAR	287,56	287,56	0,00	0,00	2,00	0,00	281,81
<b>TOTAL</b>	2.465,10	2.465,10					2.415,80

**RESUMEN DE PAGOS**

	IMPORTE ( Euros )			
	PROPUESTO	FEADER (Eje 2)	MAPA	CAPADR
PROPUESTO	2.415,80	2.053,43	236,99	125,38

**RECINTOS PROPUESTOS**

REF.	REFERENCIA SIGPAC	CULTIVO DESCRIPCIÓN CULTIVO	S/R G.PAGO	PEND. MEDIA (%)	SUP. DEC. ADMISIBLE (ha)	SUP. COMPROM. (ha)	SUP. AJUSTADA COMPR.(1) (ha)	SUP. CONV. SIGPAC (ha)	SUP. CERTIF. (ha)	SUP. CAMPO (ha)	SUP. CAMPO DETER. CULT. DECLARADO (ha)	SUP. DEC. REDUCIDA (ha)	SUP. PROPUESTA (ha)
-962288	04-070-038-00030-003	101010 OLIVAR-PICUAL	R	429	5,80	0,04	0,04	0,04	0,04	0,04	0,04	0,04	0,04
-743531	04-070-031-00152-002	101194 OLIVAR-LECHIN DE GRANADA	S	429	19,10	0,19	0,19	0,19	0,19	0,19	0,19	0,19	0,19
1700000005701097	04-070-031-00017-004	101010 OLIVAR-PICUAL	S	429	14,10	0,08	0,08	0,08	0,08	0,08	0,08	0,08	0,08
1700000005701098	04-070-039-00004-009	101194 OLIVAR-LECHIN DE GRANADA	S	429	10,90	0,07	0,07	0,07	0,07	0,07	0,07	0,07	0,07
1700000005701099	04-070-039-00004-008	101194 OLIVAR-LECHIN DE GRANADA	S	429	19,20	0,01	0,01	0,01	0,01	0,01	0,01	0,01	0,01
1700000005701100	04-070-039-00004-006	101194 OLIVAR-LECHIN DE GRANADA	S	429	17,20	0,05	0,05	0,05	0,05	0,05	0,05	0,05	0,05
1700000005701101	04-070-031-00076-001	101010 OLIVAR-PICUAL	S	429	6,20	0,02	0,02	0,02	0,02	0,02	0,02	0,02	0,02
1700000005701102	04-070-031-00076-010	101194 OLIVAR-LECHIN DE GRANADA	S	429	10,40	0,02	0,02	0,02	0,02	0,02	0,02	0,02	0,02
1700000005701103	04-070-031-00081-008	101194 OLIVAR-LECHIN DE GRANADA	S	429	23,80	0,04	0,04	0,04	0,04	0,04	0,04	0,04	0,04
1700000005701104	04-070-031-00076-012	101194 OLIVAR-LECHIN DE GRANADA	S	429	13,20	0,01	0,01	0,01	0,01	0,01	0,01	0,01	0,01
1700000005701105	04-070-031-00076-014	101194 OLIVAR-LECHIN DE GRANADA	S	429	7,80	0,03	0,03	0,03	0,03	0,03	0,03	0,03	0,03
1700000005701106	04-070-031-00145-002	101194 OLIVAR-LECHIN DE GRANADA	S	429	14,70	0,21	0,21	0,21	0,21	0,21	0,21	0,21	0,21
1700000005701107	04-070-031-00081-003	101194 OLIVAR-LECHIN DE GRANADA	S	429	22,30	0,05	0,05	0,05	0,05	0,05	0,05	0,05	0,05
1700000005701112	04-070-038-00030-001	101010 OLIVAR-PICUAL	R	429	1,90	0,25	0,25	0,25	0,25	0,25	0,25	0,25	0,25
1700000005701113	04-070-038-00032-001	101010 OLIVAR-PICUAL	R	429	8,80	0,08	0,08	0,08	0,08	0,08	0,08	0,08	0,08
1700000005701115	04-070-039-00004-004	101194 OLIVAR-LECHIN DE GRANADA	S	429	11,80	0,01	0,01	0,01	0,01	0,01	0,01	0,01	0,01
1700000005701116	04-070-031-00017-001	104020 ALMENDROS-GUARA	S	432	23,50	1,84	1,84	1,84	1,84	1,84	1,84	1,84	1,84
1700000005701118	04-070-031-00076-005	104020 ALMENDROS-GUARA	S	432	23,40	3,02	3,02	3,02	3,02	3,02	3,02	3,02	3,02
1700000005701119	04-070-031-00078-002	104020 ALMENDROS-GUARA	S	432	22,30	1,08	1,08	1,08	1,08	1,08	1,08	1,08	1,08
1700000005701120	04-070-031-00081-007	104020 ALMENDROS-GUARA	S	432	24,60	1,76	1,76	1,76	1,76	1,76	1,76	1,76	1,76
1700000005701121	04-070-031-00145-003	104020 ALMENDROS-GUARA	S	432	16,40	0,37	0,37	0,37	0,37	0,37	0,37	0,37	0,37
1700000005701122	04-070-031-00145-004	104020 ALMENDROS-GUARA	S	432	18,80	0,03	0,03	0,03	0,03	0,03	0,03	0,03	0,03
1700000005701123	04-070-039-00004-011	104020 ALMENDROS-GUARA	S	432	29,30	1,07	1,07	1,07	1,07	1,07	1,07	1,07	1,07
1700000005701124	04-070-039-00004-010	104020 ALMENDROS-GUARA	S	432	26,90	0,90	0,90	0,90	0,90	0,90	0,90	0,90	0,90

**INCIDENCIAS**

**INCIDENCIA DESCRIPCIÓN**

256 Solicitud con recintos no declarados en campaña actual con una reducción por omisión de superficie superior al 3%  
CÓDIGO PARA EL PORCENTAJE DE REDUCCIÓN POR OMISIÓN QUE CORRESPONDE A LA SOLICITUD:2

(1) Superficie declarada admisible ajustada con la superficie comprometida.  
(2) Factor de penalización valorando el alcance para el tipo de compromiso.

Puede verificar la integridad de una copia de este documento mediante la lectura del código QR adjunto o mediante el acceso a la dirección <a href="https://ws050.juntadeandalucia.es/verificarFirma">https://ws050.juntadeandalucia.es/verificarFirma</a> indicando el código de VERIFICACIÓN					
FIRMADO POR	JUAN JOSE SOLER GARCIA		FECHA		03/07/2024
	ROCIO GUIJARRO MILLAN				
VERIFICACIÓN	Pk2jmGCJWUB3686MPKY7GEXJCD3GC4		PÁGINA		1237/2334



**APELLIDOS Y NOMBRE / RAZÓN SOCIAL**

MARTINEZ CARRILLO ANTONIO LUIS

**NIF**

\*\*\*\*6812\*

**EXPEDIENTE**

1195396

**ANUALIDAD DE PAGO**

1ª

**IMPORTE POR ANUALIDAD**

	2023	2024	2025	2026	2027
IMPORTE MÁXIMO SUBVENCIONABLE	8.649,60 €	8.649,60 €	8.649,60 €	8.649,60 €	8.649,60 €
IMPORTE MEDIO DE TRANSFERENCIA (€/ha)	216,24 €	216,24 €	216,24 €	216,24 €	216,24 €

**RESUMEN DE UNIDADES**

Cód	GRUPO DE PAGO	Sup. Dec. Admisible (ha)	Sup. Comprometida (ha)	Sup. ajustada compromiso (1) (ha)	% sobredec.	Sup. Propuesta (ha)	Importe Declarado	Importe Topado	Importe Propuesto	Importe tras sobredec.
432	FRUTALES SECANO	53,97		40,00	0,00	40,00	8.649,60	8.649,60	8.649,60	8.649,60
<b>TOTAL</b>		53,97	40,00	40,00		40,00	8.649,60	8.649,60	8.649,60	8.649,60

**APLICACIÓN DE REDUCCIONES Y PENALIZACIONES**

GRUPO DE PAGO	Importe Calculado	Importe prerreduc.	Criterios de subvencionabilidad y compromisos	Presentación tardía	Omisión declaración	Condicionalidad	IMPORTE (Euros) PROPUESTO
FRUTALES SECANO	8.649,60	8.649,60	0,00	0,00	0,00	0,00	8.649,60
<b>TOTAL</b>	8.649,60	8.649,60					8.649,60

**RESUMEN DE PAGOS**

	IMPORTE (Euros)			
	PROPUESTO	FEADER (Eje 2)	MAPA	CAPADR
PROPUESTO	8.649,60	7.352,16	848,53	448,91

**RECINTOS PROPUESTOS**

REF.	REFERENCIA SIGPAC	CULTIVO DESCRIPCIÓN CULTIVO	S/R	G.PAGO	PEND. MEDIA (€)	SUP. DEC. ADMISIBLE (ha)	SUP. COMPROM. (ha)	SUP. AJUSTADA COMPROM. (1) (ha)	SUP. CONV. SIGPAC (ha)	SUP. CERTIE. (ha)	SUP. CAMPO (ha)	SUP. CAMPO DETER. CULT. DECLARADO (ha)	SUP. DEC. REDUCIDA (ha)	SUP. PROPUESTA (ha)
-1537961	04-037-059-00018-001	104008 ALMENDROS-CONSTANTI	S	432	6,80	2,21	2,21	2,21		2,21			2,21	2,21
-1537927	04-037-059-00010-001	104008 ALMENDROS-CONSTANTI	S	432	10,40	0,95	0,95	0,95		0,95			0,95	0,95
-1029103	04-037-062-00009-003	104020 ALMENDROS-GUARA	S	432	19,00	2,13	2,13	2,13		2,13			2,13	2,13
4185149	04-037-061-00027-002	104057 ALMENDROS-AVIJOR	S	432	7,00	16,38	16,38	16,38		16,38			16,38	16,38
4185158	04-037-061-00028-001	104057 ALMENDROS-AVIJOR	S	432	3,80	0,35	0,35	0,35		0,35			0,35	0,35
4185166	04-037-062-00066-001	104020 ALMENDROS-GUARA	S	432	7,30	0,65	0,65	0,65		0,65			0,65	0,65
4185171	04-037-039-00090-001	104008 ALMENDROS-CONSTANTI	S	432	8,70	1,71	1,71	1,71		1,71			1,71	1,71
4185186	04-037-039-00063-003	104020 ALMENDROS-GUARA	S	432	11,60	3,02	3,02	3,02		3,02			3,02	3,02
4185191	04-037-056-00048-001	104008 ALMENDROS-CONSTANTI	S	432	7,00	1,59	1,59	1,59		1,59			1,59	1,59
4185197	04-037-008-00035-001	104057 ALMENDROS-AVIJOR	S	432	8,30	0,74	0,74	0,74		0,74			0,74	0,74
6835495	04-037-062-00019-001	104057 ALMENDROS-AVIJOR	S	432	5,20	3,18	3,18	3,18		3,18			3,18	3,18
170000006207170	04-037-039-00339-001	104008 ALMENDROS-CONSTANTI	S	432	6,20	7,33	7,33	7,33		7,33			7,33	7,33
170000006207198	04-037-039-00015-001	104020 ALMENDROS-GUARA	S	432	7,30	3,54	3,54	3,54		3,54			3,54	3,54
170000006207199	04-037-039-00333-003	104020 ALMENDROS-GUARA	S	432	8,00	2,27	2,27	2,27		2,27			2,27	2,27
170000006207200	04-037-039-00019-001	104020 ALMENDROS-GUARA	S	432	8,50	1,32	1,32	1,32		1,32			1,32	1,32
170000006207211	04-037-008-00011-001	104020 ALMENDROS-GUARA	S	432	8,30	1,57	1,57	1,57		1,57			1,57	1,57
170000006398060	04-037-059-00018-001	104020 ALMENDROS-GUARA	S	432	6,80	2,47	2,47	2,47		2,47			2,47	2,47
170000006398061	04-037-059-00010-001	104020 ALMENDROS-GUARA	S	432	10,40	1,89	1,89	1,89		1,89			1,89	1,89
170000006398062	04-037-059-00014-001	104008 ALMENDROS-CONSTANTI	S	432	5,00	0,67	0,67	0,67		0,67			0,67	0,67

(1) Superficie declarada admisible ajustada con la superficie comprometida.  
(2) Factor de penalización valorando el alcance para el tipo de compromiso.

Puede verificar la integridad de una copia de este documento mediante la lectura del código QR adjunto o mediante el acceso a la dirección <https://ws050.juntadeandalucia.es/verificarFirma> indicando el código de VERIFICACIÓN

FIRMADO POR	JUAN JOSE SOLER GARCIA	FECHA	03/07/2024	
	ROCIO GUIJARRO MILLAN			
VERIFICACIÓN	Pk2jmGCJWUB3686MPKY7GEXJCD3GC4	PÁGINA	1238/2334	



**APELLIDOS Y NOMBRE / RAZÓN SOCIAL**

MARTINEZ CARRION JUAN

**NIF**  
\*\*\*4417\*

**EXPEDIENTE**  
1195026

**ANUALIDAD DE PAGO**  
1ª

**IMPORTE POR ANUALIDAD**

	2023	2024	2025	2026	2027
IMPORTE MÁXIMO SUBVENCIONABLE	3.727,98 €	3.727,98 €	3.727,98 €	3.727,98 €	3.727,98 €
IMPORTE MEDIO DE TRANSFERENCIA (€/ha)	216,24 €	216,24 €	216,24 €	216,24 €	216,24 €

**RESUMEN DE UNIDADES**

Cód	GRUPO DE PAGO	Sup. Dec. Admisible (ha)	Sup. Comprometida (ha)	Sup. ajustada compromiso (I) (ha)	% sobredec.	Sup. Propuesta (ha)	Importe Declarado	Importe Topado	Importe Propuesto	Importe tras sobredec.
432	FRUTALES SECANO	17,24		17,24	0,00	17,24	3.727,98	3.727,98	3.727,98	3.727,98
<b>TOTAL</b>		17,24	17,24	17,24		17,24	3.727,98	3.727,98	3.727,98	3.727,98

**APLICACIÓN DE REDUCCIONES Y PENALIZACIONES**

GRUPO DE PAGO	Importe Calculado	Importe prereduc.	Criterios de subvencionabilidad y compromisos	Presentación tardía	Omisión declaración	Condicionabilidad	IMPORTE (Euros) PROPUESTO
FRUTALES SECANO	3.727,98	3.727,98	0,00	0,00	1,00	0,00	3.690,70
<b>TOTAL</b>	3.727,98	3.727,98					3.690,70

**RESUMEN DE PAGOS**

	IMPORTE (Euros)		
	PROPUESTO	FEADER (Eje 2)	MAPA
PROPUESTO	3.690,70	3.137,10	362,06
			CAPADR 191,54

**RECINTOS PROPUESTOS**

REF.	REFERENCIA SIGPAC	CULTIVO	DESCRIPCIÓN CULTIVO	S/R	G.PAGO	PEND. MEDIA (%)	SUP. DEC. ADMISIBLE (ha)	SUP. COMPROM. (ha)	SUP. AJUSTADA COMPROM. (I) (ha)	SUP. CONV. SIGPAC (ha)	SUP. CERTIE (ha)	SUP. CAMPO (ha)	SUP. CAMPO DETER. CULT. DECLARADO (ha)	SUP. DEC. REDUCIDA (ha)	SUP. PROPUESTA (ha)
170000004786033	04-070-001-00149-002	104008	ALMENDROS-CONSTANTI	S	432	15,80	6,83	6,83	6,83		6,83			6,83	6,83
1700000004786034	04-070-001-00005-003	104020	ALMENDROS-GUARA	S	432	16,30	8,10	8,10	8,10		8,10			8,10	8,10
1700000004786035	04-070-001-00005-004	104020	ALMENDROS-GUARA	S	432	10,60	1,36	1,36	1,36		1,36			1,36	1,36
1700000004786036	04-070-001-00045-002	104014	ALMENDROS-FERRAGNES	S	432	7,80	0,95	0,95	0,95		0,95			0,95	0,95

**INCIDENCIAS**

**INCIDENCIA DESCRIPCIÓN**

256 Solicitud con recintos no declarados en campaña actual con una reducción por omisión de superficie superior al 3%  
CÓDIGO PARA EL PORCENTAJE DE REDUCCIÓN POR OMISIÓN QUE CORRESPONDE A LA SOLICITUD:1

(1) Superficie declarada admisible ajustada con la superficie comprometida.  
(2) Factor de penalización valorando el alcance para el tipo de compromiso.

Puede verificar la integridad de una copia de este documento mediante la lectura del código QR adjunto o mediante el acceso a la dirección <a href="https://ws050.juntadeandalucia.es/verificarFirma">https://ws050.juntadeandalucia.es/verificarFirma</a> indicando el código de VERIFICACIÓN				
FIRMADO POR	JUAN JOSE SOLER GARCIA	FECHA	03/07/2024	
	ROCIO GUIJARRO MILLAN			
VERIFICACIÓN	Pk2jmGCJWUB3686MPKY7GEXJCD3GC4	PÁGINA	1239/2334	



**APELLIDOS Y NOMBRE / RAZÓN SOCIAL**  
MARTINEZ CASANOVA MARIA DOLORES

**NIF**  
\*\*\*3703\*

**EXPEDIENTE**  
1272454

**ANUALIDAD DE PAGO**  
1ª

**IMPORTE POR ANUALIDAD**

	2023	2024	2025	2026	2027
IMPORTE MÁXIMO SUBVENCIONABLE	4.755,12 €	4.755,12 €	4.755,12 €	4.755,12 €	4.755,12 €
IMPORTE MEDIO DE TRANSFERENCIA (€/ha)	216,24 €	216,24 €	216,24 €	216,24 €	216,24 €

**RESUMEN DE UNIDADES**

Cód	GRUPO DE PAGO	Sup. Dec. Admisible (ha)	Sup. Comprometida (ha)	Sup. ajustada compromiso (I) (ha)	% sobredec.	Sup. Propuesta (ha)	Importe Declarado	Importe Topado	Importe Propuesto	Importe tras sobredec.
432	FRUTALES SECANO	21,99		21,99	0,00	21,99	4.755,12	4.755,12	4.755,12	4.755,12
<b>TOTAL</b>		21,99	21,99	21,99		21,99	4.755,12	4.755,12	4.755,12	4.755,12

**APLICACIÓN DE REDUCCIONES Y PENALIZACIONES**

GRUPO DE PAGO	Importe Calculado	Importe prereduc.	Criterios de subvencionabilidad y compromisos	Presentación tardía	Omisión declaración	Condicionalidad	IMPORTE (Euros) PROPUESTO
FRUTALES SECANO	4.755,12	4.755,12	0,00	0,00	0,00	0,00	4.755,12
<b>TOTAL</b>	4.755,12	4.755,12					4.755,12

**RESUMEN DE PAGOS**

	IMPORTE (Euros)			
	PROPUESTO	FEADER (Eje 2)	MAPA	CAPADR
PROPUESTO	4.755,12	4.041,85	466,48	246,79

**RECINTOS PROPUESTOS**

REF.	REFERENCIA SIGPAC	CULTIVO	DESCRIPCIÓN CULTIVO	S/R	G.PAGO	PEND. MEDIA (%)	SUP. DEC. ADMISIBLE (ha)	SUP. COMPROM. (ha)	SUP. AJUSTADA COMPROM. (I) (ha)	SUP. CONV. SIGPAC (ha)	SUP. CERTIE. (ha)	SUP. CAMPO (ha)	SUP. CAMPO DETER. CULT. DECLARADO (ha)	SUP. DEC. REDUCIDA (ha)	SUP. PROPUESTA (ha)
-1629649	18-149-019-00162-001	104020	ALMENDROS-GUARA	S	432	3,30	0,60	0,60	0,60		0,60			0,60	0,60
1700000006230988	18-149-019-00189-001	104057	ALMENDROS-AVIJOR	S	432	3,80	8,74	8,74	8,74		8,74			8,74	8,74
1700000006230990	18-149-019-00181-001	104057	ALMENDROS-AVIJOR	S	432	3,50	1,61	1,61	1,61		1,61			1,61	1,61
1700000006231004	18-149-019-00156-001	104057	ALMENDROS-AVIJOR	S	432	3,30	4,08	4,08	4,08		4,08			4,08	4,08
1700000006231006	18-149-019-00246-001	104057	ALMENDROS-AVIJOR	S	432	4,20	0,68	0,68	0,68		0,68			0,68	0,68
1700000006231009	18-149-019-00162-001	104020	ALMENDROS-GUARA	S	432	3,30	6,28	6,28	6,28		6,28			6,28	6,28

(1) Superficie declarada admisible ajustada con la superficie comprometida.  
(2) Factor de penalización valorando el alcance para el tipo de compromiso.

Puede verificar la integridad de una copia de este documento mediante la lectura del código QR adjunto o mediante el acceso a la dirección <https://ws050.juntadeandalucia.es/verificarFirma> indicando el código de VERIFICACIÓN

FIRMADO POR	JUAN JOSE SOLER GARCIA	FECHA	03/07/2024	
	ROCIO GUIJARRO MILLAN			
VERIFICACIÓN	Pk2jmGCJWUB3686MPKY7GEXJCD3GC4	PÁGINA	1240/2334	

**APELLIDOS Y NOMBRE / RAZÓN SOCIAL**

MARTINEZ CHECA ANTONIO

**NIF**

\*\*\*0109\*

**EXPEDIENTE**

1043842

**ANUALIDAD DE PAGO**

1ª

**IMPORTES POR ANUALIDAD**

	2023	2024	2025	2026	2027
IMPORTE MÁXIMO SUBVENCIONABLE	2.436,19 €	2.436,19 €	2.436,19 €	2.436,19 €	2.436,19 €
IMPORTE MEDIO DE TRANSFERENCIA (€/ha)	241,21 €	241,21 €	241,21 €	241,21 €	241,21 €

**RESUMEN DE UNIDADES**

Cód	GRUPO DE PAGO	Sup. Dec. Admisible (ha)	Sup. Comprometida (ha)	Sup. ajustada compromiso (1) (ha)	% sobredec.	Sup. Propuesta (ha)	Importe Declarado	Importe Topado	Importe Propuesto	Importe tras sobredec.
432	FRUTALES SECANO	8,21		8,21	0,00	8,21	1.775,33	1.775,33	1.775,33	1.775,33
433	FRUTALES REGADÍO	1,89		1,89	0,00	1,89	660,86	660,86	660,86	660,86
<b>TOTAL</b>		10,10	10,10	10,10		10,10	2.436,19	2.436,19	2.436,19	2.436,19

**APLICACIÓN DE REDUCCIONES Y PENALIZACIONES**

GRUPO DE PAGO	Importe Calculado	Importe prereduc.	Criterios de subvencionabilidad y compromisos	Presentación tardía	Omisión declaración	Condicionalidad	IMPORTE (Euros)
							PROPUESTO
FRUTALES REGADÍO	660,86	660,86	0,00	0,00	0,00	0,00	660,86
FRUTALES SECANO	1.775,33	1.775,33	0,00	0,00	0,00	0,00	1.775,33
<b>TOTAL</b>	2.436,19	2.436,19					2.436,19

**RESUMEN DE PAGOS**

PROPUESTO	IMPORTE ( Euros )			
	PROPUESTO	FEADER (Eje 2)	MAPA	CAPADR
PROPUESTO	2.436,19	2.070,76	238,99	126,44

**RECINTOS PROPUESTOS**

REF.	REFERENCIA SIGPAC	CULTIVO DESCRIPCIÓN CULTIVO	S/R G.PAGO	PEND. MEDIA (%)	SUP. DEC. ADMISIBLE (ha)	SUP. COMPROM. (ha)	SUP. AJUSTADA COMPROM. (1) (ha)	SUP. CONV. SIGPAC (ha)	SUP. CERTIF. (ha)	SUP. CAMPO (ha)	SUP. CAMPO DETER. CULT. DECLARADO (ha)	SUP. DEC. REDUCIDA (ha)	SUP. PROPUESTA (ha)
1700000003012326	04-092-015-00060-010	104007 ALMENDROS-COMUNA	S	432	16,50	7,88	7,88	7,88	7,88	7,88	7,88	7,88	7,88
1700000003012329	04-092-015-00067-001	104007 ALMENDROS-COMUNA	S	432	9,30	0,33	0,33	0,33	0,33	0,33	0,33	0,33	0,33
-924693	04-092-015-00060-018	104007 ALMENDROS-COMUNA	R	433	24,90	1,08	1,08	1,08	1,08	1,08	1,08	1,08	1,08
-698552	04-092-013-00143-013	104020 ALMENDROS-GUARA	R	433	9,70	0,08	0,08	0,08	0,08	0,08	0,08	0,08	0,08
4756506	04-092-013-00130-013	104020 ALMENDROS-GUARA	R	433	15,00	0,73	0,73	0,73	0,73	0,73	0,73	0,73	0,73

(1) Superficie declarada admisible ajustada con la superficie comprometida.  
(2) Factor de penalización valorando el alcance para el tipo de compromiso.

Puede verificar la integridad de una copia de este documento mediante la lectura del código QR adjunto o mediante el acceso a la dirección <https://ws050.juntadeandalucia.es/verificarFirma> indicando el código de VERIFICACIÓN

FIRMADO POR	JUAN JOSE SOLER GARCIA	FECHA	03/07/2024	
	ROCIO GUIJARRO MILLAN			
VERIFICACIÓN	Pk2jmGCJWUB3686MPKY7GEXJCD3GC4	PÁGINA	1241/2334	



<u>APELLIDOS Y NOMBRE / RAZÓN SOCIAL</u>	<u>NIF</u>	<u>EXPEDIENTE</u>	<u>ANUALIDAD DE PAGO</u>
MARTINEZ CHECA MILAGRO	****1189*	1018911	

**RESUMEN DE PAGOS**

	<u>PROPUESTO</u>	<u>IMPORTE (Euros)</u>		
		<u>FEADER (Eje 2)</u>	<u>MAPA</u>	<u>CAPADR</u>
PROPUESTO	0,00	0,00	0,00	0,00

**INCIDENCIAS**

**INCIDENCIA DESCRIPCIÓN**

7162	Se advierte que en el impreso DATOS DE RECINTOS no está consignada la operación solicitada en el impreso SOLICITA LINEAS DE AYUDA DE DESARROLLO RURAL.
101008	Expediente sin compromisos vigentes. Operación:6503.2

(1) Superficie declarada admisible ajustada con la superficie comprometida.  
(2) Factor de penalización valorando el alcance para el tipo de compromiso.

Puede verificar la integridad de una copia de este documento mediante la lectura del código QR adjunto o mediante el acceso a la dirección <a href="https://ws050.juntadeandalucia.es/verificarFirma">https://ws050.juntadeandalucia.es/verificarFirma</a> indicando el código de VERIFICACIÓN				
FIRMADO POR	JUAN JOSE SOLER GARCIA	FECHA	03/07/2024	
	ROCIO GUIJARRO MILLAN			
VERIFICACIÓN	Pk2jmGCJWUB3686MPKY7GEXJCD3GC4	PÁGINA	1242/2334	



<u>APELLIDOS Y NOMBRE / RAZÓN SOCIAL</u>	<u>NIF</u>	<u>EXPEDIENTE</u>	<u>ANUALIDAD DE PAGO</u>		
MARTINEZ EGEA MANUEL	****7839*	1138087	1ª		
<u>IMPORTES POR ANUALIDAD</u>					
	<b>2023</b>	<b>2024</b>	<b>2025</b>	<b>2026</b>	<b>2027</b>
<b>IMPORTE MÁXIMO SUBVENCIONABLE</b>	8.159,31 €	8.159,31 €	8.159,31 €	8.159,31 €	8.159,31 €
<b>IMPORTE MEDIO DE TRANSFERENCIA (€/ha)</b>	172,14 €	172,14 €	172,14 €	172,14 €	172,14 €

<u>RESUMEN DE UNIDADES</u>										
<u>Cód</u>	<u>GRUPO DE PAGO</u>	<u>Sup. Dec. Admisible (ha)</u>	<u>Sup. Comprometida (ha)</u>	<u>Sup. ajustada compromiso (1) (ha)</u>	<u>% sobredec.</u>	<u>Sup. Propuesta (ha)</u>	<u>Importe Declarado</u>	<u>Importe Topado</u>	<u>Importe Propuesto</u>	<u>Importe tras sobredec.</u>
426	HERBÁCEOS	7,73		7,73	0,00	7,73	1.168,54	1.168,54	1.168,54	1.168,54
431	VIÑEDO	2,27		2,27	0,00	2,27	544,66	544,66	544,66	544,66
432	FRUTALES SECANO	29,81		29,81	0,00	29,81	6.446,11	6.446,11	6.446,11	6.446,11
434	HERBÁCEOS NO ELEGIBLES	7,59		7,59	0,00	7,59	0,00	0,00	0,00	0,00
<b>TOTAL</b>		<b>47,40</b>	<b>47,40</b>	<b>47,40</b>		<b>47,40</b>	<b>8.159,31</b>	<b>8.159,31</b>	<b>8.159,31</b>	<b>8.159,31</b>

<u>APLICACIÓN DE REDUCCIONES Y PENALIZACIONES</u>								<u>IMPORTE (Euros)</u>	
<u>GRUPO DE PAGO</u>	<u>Importe Calculado</u>	<u>Importe prereduc.</u>	<u>Criterios de subvencionabilidad y compromisos</u>	<u>Presentación tardía</u>	<u>Omisión declaración</u>	<u>Condicionalidad</u>	<u>PROPUESTO</u>		
FRUTALES SECANO	6.446,11	6.446,11	0,00	0,00	0,00	0,00	6.446,11		
HERBÁCEOS	1.168,54	1.168,54	0,00	0,00	0,00	0,00	1.168,54		
HERBÁCEOS NO ELEGIBLES	0,00	0,00	0,00	0,00	0,00	0,00	0,00		
VIÑEDO	544,66	544,66	0,00	0,00	0,00	0,00	544,66		
<b>TOTAL</b>	<b>8.159,31</b>	<b>8.159,31</b>					<b>8.159,31</b>		

<u>RESUMEN DE PAGOS</u>					<u>IMPORTE (Euros)</u>			
					<u>PROPUESTO</u>	<u>FEADER (Eje 2)</u>	<u>MAPA</u>	<u>CAPADR</u>
					8.159,31	6.935,41	800,42	423,48

<u>RECINTOS PROPUESTOS</u>														
<u>REF.</u>	<u>REFERENCIA SIGPAC</u>	<u>CULTIVO</u>	<u>DESCRIPCIÓN CULTIVO</u>	<u>S/R G.PAGO</u>	<u>PEND. MEDIA (%)</u>	<u>SUP. DEC. ADMISIBLE (ha)</u>	<u>SUP. COMPROM.</u>	<u>SUP. AJUSTADA COMER.(1) (ha)</u>	<u>SUP. CONV. SIGPAC (ha)</u>	<u>SUP. CERTIF. (ha)</u>	<u>SUP. CAMPO (ha)</u>	<u>SUP. CAMPO DETER. CULL. DECLARADO (ha)</u>	<u>SUP. DEC. REDUCIDA (ha)</u>	<u>SUP. PROPUESTA (ha)</u>
-1451212	04-037-038-00056-007	40376	GUISANTES-VIRIATO	S 426	6,80	2,68	2,68	2,68		2,68			2,68	2,68
-915506	04-037-038-00056-007	5000	CEBADA-SIN VARIEDAD	S 426	6,80	3,97	3,97	3,97		3,97			3,97	3,97
1700000004583158	04-037-038-00052-003	5000	CEBADA-SIN VARIEDAD	S 426	5,90	1,08	1,08	1,08		1,08			1,08	1,08
1700000004583162	04-037-038-00052-008	102127	VIÑEDO VINIFICACIÓN-MONASTRELL	S 431	3,90	1,43	1,43	1,43		1,43			1,43	1,43
1700000004583163	04-037-038-00056-012	102127	VIÑEDO VINIFICACIÓN-MONASTRELL	S 431	5,40	0,84	0,84	0,84		0,84			0,84	0,84
1700000004583167	04-037-038-00051-002	104020	ALMENDROS-GUARA	S 432	16,60	3,48	3,48	3,48		3,48			3,48	3,48
1700000004583168	04-037-038-00052-002	104020	ALMENDROS-GUARA	S 432	15,50	12,07	12,07	12,07		12,07			12,07	12,07
1700000004583169	04-037-038-00056-002	104020	ALMENDROS-GUARA	S 432	14,30	13,93	13,93	13,93		13,93			13,93	13,93
1700000004583170	04-037-038-00052-009	124022	PISTACHO-KERMAN	S 432	3,10	0,33	0,33	0,33		0,33			0,33	0,33
-1541627	04-037-038-00056-007	20000	BARBECHO TRADICIONAL-SIN VARIEDAD	S 434	6,80	1,09	1,09	1,09		1,09			1,09	1,09
-439973	04-037-038-00056-007	20000	BARBECHO TRADICIONAL-SIN VARIEDAD	S 434	6,80	4,92	4,92	4,92		4,92			4,92	4,92
1700000004583160	04-037-038-00052-003	20000	BARBECHO TRADICIONAL-SIN VARIEDAD	S 434	5,90	1,58	1,58	1,58		1,58			1,58	1,58

(1) Superficie declarada admisible ajustada con la superficie comprometida.  
 (2) Factor de penalización valorando el alcance para el tipo de compromiso.

Puede verificar la integridad de una copia de este documento mediante la lectura del código QR adjunto o mediante el acceso a la dirección <a href="https://ws050.juntadeandalucia.es/verificarFirma">https://ws050.juntadeandalucia.es/verificarFirma</a> indicando el código de VERIFICACIÓN					
FIRMADO POR	JUAN JOSE SOLER GARCIA		FECHA		03/07/2024
	ROCIO GUIJARRO MILLAN				
VERIFICACIÓN	Pk2jmGCJWUB3686MPKY7GEXJCD3GC4		PÁGINA		1243/2334



**INCIDENCIAS**

**INCIDENCIA DESCRIPCIÓN**

- 100411 Recinto no admisible por no estar asociado en SIGGAN a una explotación ganadera admisible ( Artículo 10 de la Orden de 28 de marzo de 2023 ).  
Ref:-98285 Recinto:04-037-038-00056-00019 Cultivo:62000 PASTOS PERMANENTES DE 5 O MAS AÑOS-SIN VARIEDAD Secano
- 100421 Recinto declarado por error para una operación de la 6503, que se ha corregido de oficio marcando la operación correcta, de acuerdo con la fecha de inscripción del recinto en la producción ecológica.  
Ref:1700000004583167 Recinto:04-037-038-00051-00002 Cultivo:104020 ALMENDROS-GUARA Secano  
Ref:1700000004583168 Recinto:04-037-038-00052-00002 Cultivo:104020 ALMENDROS-GUARA Secano  
Ref:1700000004583158 Recinto:04-037-038-00052-00003 Cultivo:5000 CEBADA-SIN VARIEDAD Secano  
Ref:1700000004583162 Recinto:04-037-038-00052-00008 Cultivo:102127 VIÑEDO VINIFICACIÓN-MONASTRELL Secano  
Ref:1700000004583170 Recinto:04-037-038-00052-00009 Cultivo:124022 PISTACHO-KERMAN Secano  
Ref:1700000004583169 Recinto:04-037-038-00056-00002 Cultivo:104020 ALMENDROS-GUARA Secano  
Ref:-915506 Recinto:04-037-038-00056-00007 Cultivo:5000 CEBADA-SIN VARIEDAD Secano  
Ref:-1451212 Recinto:04-037-038-00056-00007 Cultivo:40376 GUISANTES-VIRIATO Secano  
Ref:1700000004583163 Recinto:04-037-038-00056-00012 Cultivo:102127 VIÑEDO VINIFICACIÓN-MONASTRELL Secano  
Ref:-98285 Recinto:04-037-038-00056-00019 Cultivo:62000 PASTOS PERMANENTES DE 5 O MAS AÑOS-SIN VARIEDAD Secano
- 100424 Solicita recinto que no está comprometido para la operación.  
Ref:-98285 Recinto:04-037-038-00056-00019 Cultivo:62000 PASTOS PERMANENTES DE 5 O MAS AÑOS-SIN VARIEDAD Secano

(1) Superficie declarada admisible ajustada con la superficie comprometida.  
(2) Factor de penalización valorando el alcance para el tipo de compromiso.

Puede verificar la integridad de una copia de este documento mediante la lectura del código QR adjunto o mediante el acceso a la dirección <https://ws050.juntadeandalucia.es/verificarFirma> indicando el código de VERIFICACIÓN

FIRMADO POR	JUAN JOSE SOLER GARCIA	FECHA	03/07/2024	
	ROCIO GUIJARRO MILLAN			
VERIFICACIÓN	Pk2jmGCJWUB3686MPKY7GEXJCD3GC4	PÁGINA	1244/2334	





**APELLIDOS Y NOMBRE / RAZÓN SOCIAL**

MARTINEZ FERNANDEZ CONSUELO

**NIF**

\*\*\*\*8385\*

**EXPEDIENTE**

1281196

**ANUALIDAD DE PAGO**

1ª

**IMPORTE POR ANUALIDAD**

	2023	2024	2025	2026	2027
IMPORTE MÁXIMO SUBVENCIONABLE	4.627,54 €	4.627,54 €	4.627,54 €	4.627,54 €	4.627,54 €
IMPORTE MEDIO DE TRANSFERENCIA (€/ha)	216,24 €	216,24 €	216,24 €	216,24 €	216,24 €

**RESUMEN DE UNIDADES**

Cód	GRUPO DE PAGO	Sup. Dec. Admisible (ha)	Sup. Comprometida (ha)	Sup. ajustada compromiso (1) (ha)	% sobredec.	Sup. Propuesta (ha)	Importe Declarado	Importe Topado	Importe Propuesto	Importe tras sobredec.
432	FRUTALES SECANO	21,40		21,40	0,00	21,40	4.627,54	4.627,54	4.627,54	4.627,54
<b>TOTAL</b>		21,40	21,40	21,40		21,40	4.627,54	4.627,54	4.627,54	4.627,54

**APLICACIÓN DE REDUCCIONES Y PENALIZACIONES**

GRUPO DE PAGO	Importe Calculado	Importe prerreduc.	Criterios de subvencionabilidad y compromisos	Presentación tardía	Omisión declaración	Condicionalidad	IMPORTE (Euros) PROPUESTO
FRUTALES SECANO	4.627,54	4.627,54	0,00	0,00	0,00	0,00	4.627,54
<b>TOTAL</b>	4.627,54	4.627,54					4.627,54

**RESUMEN DE PAGOS**

	IMPORTE (Euros)			
	PROPUESTO	FEADER (Eje 2)	MAPA	CAPADR
PROPUESTO	4.627,54	3.933,41	453,96	240,17

**RECINTOS PROPUESTOS**

REF.	REFERENCIA SIGPAC	CULTIVO DESCRIPCIÓN CULTIVO	S/R	G.PAGO	PEND. MEDIA (%)	SUP. DEC. ADMISIBLE (ha)	SUP. COMPROM. (ha)	SUP. AJUSTADA COMPROM. (1) (ha)	SUP. CONV. SIGPAC (ha)	SUP. CERTIE. (ha)	SUP. CAMPO (ha)	SUP. CAMPO DETER. CULT. DECLARADO (ha)	SUP. DEC. REDUCIDA (ha)	SUP. PROPUESTA (ha)
-115813	04-083-006-00035-002	104022 ALMENDROS-LARGUETA	S	432	17,40	2,35	2,35	2,35		2,35			2,35	2,35
1700000006151940	04-083-006-00017-001	104022 ALMENDROS-LARGUETA	S	432	27,20	1,32	1,32	1,32		1,32			1,32	1,32
1700000006151943	04-083-006-00026-001	104022 ALMENDROS-LARGUETA	S	432	9,50	1,55	1,55	1,55		1,55			1,55	1,55
1700000006151945	04-083-006-00023-004	104022 ALMENDROS-LARGUETA	S	432	14,60	0,52	0,52	0,52		0,52			0,52	0,52
1700000006151946	04-083-006-00023-005	104022 ALMENDROS-LARGUETA	S	432	7,50	0,60	0,60	0,60		0,60			0,60	0,60
1700000006151947	04-083-006-00023-007	104022 ALMENDROS-LARGUETA	S	432	15,40	0,30	0,30	0,30		0,30			0,30	0,30
1700000006151948	04-083-006-00020-001	104022 ALMENDROS-LARGUETA	S	432	17,50	2,89	2,89	2,89		2,89			2,89	2,89
1700000006151949	04-083-006-00055-004	104022 ALMENDROS-LARGUETA	S	432	21,00	0,56	0,56	0,56		0,56			0,56	0,56
1700000006151950	04-083-006-00055-004	104022 ALMENDROS-LARGUETA	S	432	21,00	6,52	6,52	6,52		6,52			6,52	6,52
1700000006151951	04-083-006-00062-001	104022 ALMENDROS-LARGUETA	S	432	8,10	2,79	2,79	2,79		2,79			2,79	2,79
1700000006151952	04-083-006-00067-001	104022 ALMENDROS-LARGUETA	S	432	14,90	1,73	1,73	1,73		1,73			1,73	1,73
1700000006151953	04-083-006-00020-003	104022 ALMENDROS-LARGUETA	S	432	13,00	0,27	0,27	0,27		0,27			0,27	0,27

(1) Superficie declarada admisible ajustada con la superficie comprometida.  
(2) Factor de penalización valorando el alcance para el tipo de compromiso.

Puede verificar la integridad de una copia de este documento mediante la lectura del código QR adjunto o mediante el acceso a la dirección <https://ws050.juntadeandalucia.es/verificarFirma> indicando el código de VERIFICACIÓN

FIRMADO POR	JUAN JOSE SOLER GARCIA	FECHA	03/07/2024	
	ROCIO GUIJARRO MILLAN			
VERIFICACIÓN	Pk2jmGCJWUB3686MPKY7GEXJCD3GC4	PÁGINA	1245/2334	



**APELLIDOS Y NOMBRE / RAZÓN SOCIAL**

MARTINEZ GALERA MARCOS

**NIF**

\*\*\*\*1553\*

**EXPEDIENTE**

1058435

**ANUALIDAD DE PAGO**

1ª

**IMPORTE POR ANUALIDAD**

	2023	2024	2025	2026	2027
IMPORTE MÁXIMO SUBVENCIONABLE	8.649,60 €	8.649,60 €	8.649,60 €	8.649,60 €	8.649,60 €
IMPORTE MEDIO DE TRANSFERENCIA (€/ha)	216,24 €	216,24 €	216,24 €	216,24 €	216,24 €

**RESUMEN DE UNIDADES**

Cód	GRUPO DE PAGO	Sup. Dec. Admisible (ha)	Sup. Comprometida (ha)	Sup. ajustada compromiso (I) (ha)	% sobredec.	Sup. Propuesta (ha)	Importe Declarado	Importe Topado	Importe Propuesto	Importe tras sobredec.
432	FRUTALES SECANO	42,09		40,00	0,00	40,00	8.649,60	8.649,60	8.649,60	8.649,60
<b>TOTAL</b>		42,09	40,00	40,00		40,00	8.649,60	8.649,60	8.649,60	8.649,60

**APLICACIÓN DE REDUCCIONES Y PENALIZACIONES**

GRUPO DE PAGO	Importe Calculado	Importe prerreduc.	Importe subvencionabilidad y compromisos	Presentación tardía	Omisión declaración	Condicionalidad	IMPORTE (Euros) PROPUESTO
FRUTALES SECANO	8.649,60	8.649,60	0,00	0,00	0,00	0,00	8.649,60
<b>TOTAL</b>	8.649,60	8.649,60					8.649,60

**RESUMEN DE PAGOS**

	IMPORTE (Euros)			
	PROPUESTO	FEADER (Eje 2)	MAPA	CAPADR
PROPUESTO	8.649,60	7.352,16	848,53	448,91

**RECINTOS PROPUESTOS**

REF.	REFERENCIA SIGPAC	CULTIVO	DESCRIPCIÓN CULTIVO	S/R	G.PAGO	PEND. MEDIA (%)	SUP. DEC. ADMISIBLE (ha)	SUP. COMPROM. (ha)	SUP. AJUSTADA COMPROM. (I) (ha)	SUP. CONV. SIGPAC (ha)	SUP. CERTIE (ha)	SUP. CAMPO (ha)	SUP. CAMPO DETER. CULT. DECLARADO (ha)	SUP. DEC. REDUCIDA (ha)	SUP. PROPUESTA (ha)
-982821	04-070-020-00042-010	104020	ALMENDROS-GUARA	S	432	6,00	4,22	4,22	4,22		4,22			4,22	4,22
-696168	04-070-024-80014-001	104020	ALMENDROS-GUARA	S	432	8,40	1,21	1,21	1,21		1,21			1,21	1,21
-696167	04-070-024-09018-002	104020	ALMENDROS-GUARA	S	432	7,40	0,68	0,68	0,68		0,68			0,68	0,68
1700000005318487	04-070-020-00042-017	104008	ALMENDROS-CONSTANTI	S	432	5,80	2,53	2,53	2,53		2,53			2,53	2,53
1700000005318488	04-070-020-00042-021	104020	ALMENDROS-GUARA	S	432	5,90	1,18	1,18	1,18		1,18			1,18	1,18
1700000005318491	04-070-020-00042-019	104020	ALMENDROS-GUARA	S	432	6,00	13,60	13,60	13,60		13,60			13,60	13,60
1700000005318492	04-070-024-00087-001	104020	ALMENDROS-GUARA	S	432	9,30	3,30	3,30	3,30		3,30			3,30	3,30
1700000005318493	04-070-020-00042-035	104020	ALMENDROS-GUARA	S	432	6,80	3,93	3,93	3,93		3,93			3,93	3,93
1700000005318494	04-070-020-00042-022	104020	ALMENDROS-GUARA	S	432	4,90	4,42	4,42	4,42		4,42			4,42	4,42
1700000005318495	04-070-020-00042-018	104020	ALMENDROS-GUARA	S	432	4,90	1,61	1,61	1,61		1,61			1,61	1,61
1700000005318496	04-070-020-00042-010	104008	ALMENDROS-CONSTANTI	S	432	6,00	5,19	5,19	5,19		5,19			5,19	5,19
1700000005318497	04-070-020-00042-023	104020	ALMENDROS-GUARA	S	432	9,40	0,22	0,22	0,22		0,22			0,22	0,22

(1) Superficie declarada admisible ajustada con la superficie comprometida.  
(2) Factor de penalización valorando el alcance para el tipo de compromiso.

Puede verificar la integridad de una copia de este documento mediante la lectura del código QR adjunto o mediante el acceso a la dirección <https://ws050.juntadeandalucia.es/verificarFirma> indicando el código de VERIFICACIÓN

FIRMADO POR	JUAN JOSE SOLER GARCIA	FECHA	03/07/2024	
	ROCIO GUIJARRO MILLAN			
VERIFICACIÓN	Pk2jmGCJWUB3686MPKY7GEXJCD3GC4	PÁGINA	1246/2334	



**APELLIDOS Y NOMBRE / RAZÓN SOCIAL**

MARTINEZ GALERA MARIA CRUZ

**NIF**

\*\*\*\*0306\*

**EXPEDIENTE**

1132755

**ANUALIDAD DE PAGO**

1ª

**IMPORTE POR ANUALIDAD**

	2023	2024	2025	2026	2027
IMPORTE MÁXIMO SUBVENCIONABLE	8.649,60 €	8.649,60 €	8.649,60 €	8.649,60 €	8.649,60 €
IMPORTE MEDIO DE TRANSFERENCIA (€/ha)	216,24 €	216,24 €	216,24 €	216,24 €	216,24 €

**RESUMEN DE UNIDADES**

Cód	GRUPO DE PAGO	Sup. Dec. Admisible (ha)	Sup. Comprometida (ha)	Sup. ajustada compromiso (I) (ha)	% sobredec.	Sup. Propuesta (ha)	Importe Declarado	Importe Topado	Importe Propuesto	Importe tras sobredec.
432	FRUTALES SECANO	54,88		40,00	0,00	40,00	8.649,60	8.649,60	8.649,60	8.649,60
<b>TOTAL</b>		54,88	40,00	40,00		40,00	8.649,60	8.649,60	8.649,60	8.649,60

**APLICACIÓN DE REDUCCIONES Y PENALIZACIONES**

GRUPO DE PAGO	Importe Calculado	Importe prerreduc.	Criterios de subvencionabilidad y compromisos	Presentación tardía	Omisión declaración	Condicionalidad	IMPORTE (Euros) PROPUESTO
FRUTALES SECANO	8.649,60	8.649,60	0,00	0,00	0,00	0,00	8.649,60
<b>TOTAL</b>	8.649,60	8.649,60					8.649,60

**RESUMEN DE PAGOS**

	IMPORTE (Euros)			
	PROPUESTO	FEADER (Eje 2)	MAPA	CAPADR
PROPUESTO	8.649,60	7.352,16	848,53	448,91

**RECINTOS PROPUESTOS**

REF.	REFERENCIA SIGPAC	CULTIVO DESCRIPCIÓN CULTIVO	S/R	G.PAGO	PEND. MEDIA (%)	SUP. DEC. ADMISIBLE (ha)	SUP. COMPROM. (ha)	SUP. AJUSTADA COMPROM. (I) (ha)	SUP. CONV. SIGPAC (ha)	SUP. CERTIE. (ha)	SUP. CAMPO (ha)	SUP. CAMPO DETER. CULT. DECLARADO (ha)	SUP. DEC. REDUCIDA (ha)	SUP. PROPUESTA (ha)
-995460	04-037-062-00072-001	104020 ALMENDROS-GUARA	S	432	8,00	6,14	6,14	6,14		6,14			6,14	6,14
1700000002958392	04-037-061-00034-001	104020 ALMENDROS-GUARA	S	432	5,10	0,59	0,59	0,59		0,59			0,59	0,59
1700000002958393	04-037-061-00037-001	104020 ALMENDROS-GUARA	S	432	4,70	3,45	3,45	3,45		3,45			3,45	3,45
1700000002958394	04-037-061-00068-001	104020 ALMENDROS-GUARA	S	432	3,80	0,85	0,85	0,85		0,85			0,85	0,85
1700000002958395	04-037-061-00069-001	104020 ALMENDROS-GUARA	S	432	5,70	1,71	1,71	1,71		1,71			1,71	1,71
1700000002958396	04-037-063-00002-001	104020 ALMENDROS-GUARA	S	432	7,80	6,32	6,32	6,32		6,32			6,32	6,32
1700000002958398	04-037-063-00004-001	104020 ALMENDROS-GUARA	S	432	9,80	1,47	1,47	1,47		1,47			1,47	1,47
1700000002958399	04-037-063-00002-008	104020 ALMENDROS-GUARA	S	432	9,30	4,22	4,22	4,22		4,22			4,22	4,22
1700000002958400	04-037-061-00035-001	104020 ALMENDROS-GUARA	S	432	3,90	2,94	2,94	2,94		2,94			2,94	2,94
1700000002958401	04-037-062-00011-001	104057 ALMENDROS-AVIJOR	S	432	10,60	6,03	6,03	6,03		6,03			6,03	6,03
1700000002958402	04-037-062-00067-001	104057 ALMENDROS-AVIJOR	S	432	11,70	5,28	5,28	5,28		5,28			5,28	5,28
1700000002958403	04-037-062-00065-001	104020 ALMENDROS-GUARA	S	432	5,50	1,35	1,35	1,35		1,35			1,35	1,35
1700000002958404	04-037-062-00022-001	104020 ALMENDROS-GUARA	S	432	7,00	12,93	12,93	12,93		12,93			12,93	12,93
1700000002958405	04-037-062-00068-001	104013 ALMENDROS-FERRADUEL	S	432	6,60	1,60	1,60	1,60		1,60			1,60	1,60

(1) Superficie declarada admisible ajustada con la superficie comprometida.  
(2) Factor de penalización valorando el alcance para el tipo de compromiso.

Puede verificar la integridad de una copia de este documento mediante la lectura del código QR adjunto o mediante el acceso a la dirección <https://ws050.juntadeandalucia.es/verificarFirma> indicando el código de VERIFICACIÓN

FIRMADO POR	JUAN JOSE SOLER GARCIA	FECHA	03/07/2024	
	ROCIO GUIJARRO MILLAN			
VERIFICACIÓN	Pk2jmGCJWUB3686MPKY7GEXJCD3GC4	PÁGINA	1247/2334	

**APELLIDOS Y NOMBRE / RAZÓN SOCIAL**

MARTINEZ GALERA MELCHORA

**NIF**

\*\*\*\*1179\*

**EXPEDIENTE**

1015371

**ANUALIDAD DE PAGO**

1ª

**IMPORTES POR ANUALIDAD**

	2023	2024	2025	2026	2027
IMPORTE MÁXIMO SUBVENCIONABLE	4.981,46 €	4.981,46 €	4.981,46 €	4.981,46 €	4.981,46 €
IMPORTE MEDIO DE TRANSFERENCIA (€/ha)	246,85 €	246,85 €	246,85 €	246,85 €	246,85 €

**RESUMEN DE UNIDADES**

Cód	GRUPO DE PAGO	Sup. Dec. Admisible (ha)	Sup. Comprometida (ha)	Sup. ajustada compromiso (I) (ha)	% sobredec.	Sup. Propuesta (ha)	Importe Declarado	Importe Topado	Importe Propuesto	Importe tras sobredec.
432	FRUTALES SECANO	15,55		15,55	0,00	15,55	3.362,53	3.362,53	3.362,53	3.362,53
433	FRUTALES REGADÍO	4,63		4,63	0,00	4,63	1.618,93	1.618,93	1.618,93	1.618,93
<b>TOTAL</b>		20,18	20,18	20,18		20,18	4.981,46	4.981,46	4.981,46	4.981,46

**APLICACIÓN DE REDUCCIONES Y PENALIZACIONES**

GRUPO DE PAGO	Importe Calculado	Importe prereduc.	Criterios de subvencionabilidad y compromisos			Omisión declaración	Condicionalidad	IMPORTE (Euros)	
			Presentación tardía					PROPUESTO	
FRUTALES REGADÍO	1.618,93	1.618,93	0,00	0,00	0,00	0,00	0,00		1.618,93
FRUTALES SECANO	3.362,53	3.362,53	0,00	0,00	0,00	0,00	0,00		3.362,53
<b>TOTAL</b>	4.981,46	4.981,46							4.981,46

**RESUMEN DE PAGOS**

PROPUESTO	IMPORTE ( Euros )			
	PROPUESTO	FEADER (Eje 2)	MAPA	CAPADR
PROPUESTO	4.981,46	4.234,24	488,68	258,54

**RECINTOS PROPUESTOS**

REF.	REFERENCIA SIGPAC	CULTIVO	DESCRIPCIÓN CULTIVO	S/R	G.PAGO	PEND. MEDIA (%)	SUP. DEC. ADMISIBLE (ha)	SUP. COMPROM. (ha)	SUP. AJUSTADA COMPR.(I) (ha)	SUP. CONV. SIGPAC (ha)	SUP. CERTIF. (ha)	SUP. CAMPO (ha)	SUP. CAMPO DETER. CULT. DECLARADO (ha)	SUP. DEC. REDUCIDA (ha)	SUP. PROPUESTA (ha)
1700000005132988	04-070-017-00015-001	104020	ALMENDROS-GUARA	S	432	8,40	2,16	2,16	2,16		2,16			2,16	2,16
1700000005132989	04-076-015-00053-004	104020	ALMENDROS-GUARA	S	432	10,00	6,53	6,53	6,53		6,53			6,53	6,53
1700000005132991	04-070-016-00074-001	104019	ALMENDROS-GLORIETA	S	432	7,40	0,69	0,69	0,69		0,69			0,69	0,69
1700000005132996	04-070-016-00071-003	104019	ALMENDROS-GLORIETA	S	432	3,90	2,27	2,27	2,27		2,27			2,27	2,27
1700000005132998	04-070-016-00072-001	104019	ALMENDROS-GLORIETA	S	432	3,70	3,90	3,90	3,90		3,90			3,90	3,90
1700000005132987	04-070-016-00010-001	104019	ALMENDROS-GLORIETA	R	433	1,30	0,72	0,72	0,72		0,72			0,72	0,72
1700000005132990	04-070-016-00122-001	104020	ALMENDROS-GUARA	R	433	2,60	1,48	1,48	1,48		1,48			1,48	1,48
1700000005132999	04-070-016-00015-001	104043	ALMENDROS-VAIRO	R	433	1,70	2,43	2,43	2,43		2,43			2,43	2,43

(1) Superficie declarada admisible ajustada con la superficie comprometida.

(2) Factor de penalización valorando el alcance para el tipo de compromiso.

Puede verificar la integridad de una copia de este documento mediante la lectura del código QR adjunto o mediante el acceso a la dirección <https://ws050.juntadeandalucia.es/verificarFirma> indicando el código de VERIFICACIÓN

FIRMADO POR	JUAN JOSE SOLER GARCIA	FECHA	03/07/2024	
	ROCIO GUIJARRO MILLAN			
VERIFICACIÓN	Pk2jmGCJWUB3686MPKY7GEXJCD3GC4	PÁGINA	1248/2334	



**APELLIDOS Y NOMBRE / RAZÓN SOCIAL**

MARTINEZ GALERA PEDRO MARIA

**NIF**

\*\*\*\*7418\*

**EXPEDIENTE**

1068596

**ANUALIDAD DE PAGO**

1ª

**IMPORTE POR ANUALIDAD**

	2023	2024	2025	2026	2027
IMPORTE MÁXIMO SUBVENCIONABLE	6.991,06 €	6.991,06 €	6.991,06 €	6.991,06 €	6.991,06 €
IMPORTE MEDIO DE TRANSFERENCIA (€/ha)	217,45 €	217,45 €	217,45 €	217,45 €	217,45 €

**RESUMEN DE UNIDADES**

Cód	GRUPO DE PAGO	Sup. Dec. Admisible (ha)	Sup. Comprometida (ha)	Sup. ajustada compromiso (I) (ha)	% sobredec.	Sup. Propuesta (ha)	Importe Declarado	Importe Topado	Importe Propuesto	Importe tras sobredec.
429	OLIVAR	1,23		1,23	0,00	1,23	304,92	304,92	304,92	304,92
432	FRUTALES SECANO	30,92		30,92	0,00	30,92	6.686,14	6.686,14	6.686,14	6.686,14
<b>TOTAL</b>		32,15	32,15	32,15		32,15	6.991,06	6.991,06	6.991,06	6.991,06

**APLICACIÓN DE REDUCCIONES Y PENALIZACIONES**

GRUPO DE PAGO	Importe Calculado	Importe prereduc.	Criterios de subvencionabilidad y compromisos		Presentación tardía	Omisión declaración	Condicionalidad	PROPUESTO	IMPORTE (Euros)
			subvencionabilidad	y compromisos					
FRUTALES SECANO	6.686,14	6.686,14	0,00		0,00	0,00	0,00		6.686,14
OLIVAR	304,92	304,92	0,00		0,00	0,00	0,00		304,92
<b>TOTAL</b>	6.991,06	6.991,06							6.991,06

**RESUMEN DE PAGOS**

PROPUESTO	IMPORTE ( Euros )			
	PROPUESTO	FEADER (Eje 2)	MAPA	CAPADR
PROPUESTO	6.991,06	5.942,40	685,82	362,84

**RECINTOS PROPUESTOS**

REF.	REFERENCIA SIGPAC	CULTIVO	DESCRIPCIÓN CULTIVO	S/R	G.PAGO	PEND. MEDIA (%)	SUP. DEC. ADMISIBLE (ha)	SUP. COMPROM. (ha)	SUP. AJUSTADA COMPR.(I) (ha)	SUP. CONV. SIGPAC (ha)	SUP. CERTIF. (ha)	SUP. CAMPO (ha)	SUP. CAMPO DETER. CULT. DECLARADO (ha)	SUP. DEC. REDUCIDA (ha)	SUP. PROPUESTA (ha)
170000004866246	04-070-020-00042-028	101010	OLIVAR-PICUAL	S	429	11,60	0,03	0,03	0,03		0,03			0,03	0,03
170000004866247	04-070-021-00048-001	101010	OLIVAR-PICUAL	S	429	7,30	0,10	0,10	0,10		0,10			0,10	0,10
170000004866250	04-070-021-00247-003	101010	OLIVAR-PICUAL	S	429	11,00	0,03	0,03	0,03		0,03			0,03	0,03
170000004866251	04-070-021-00247-004	101010	OLIVAR-PICUAL	S	429	10,50	0,16	0,16	0,16		0,16			0,16	0,16
170000004866252	04-070-021-00090-003	101010	OLIVAR-PICUAL	S	429	8,60	0,24	0,24	0,24		0,24			0,24	0,24
170000004866253	04-070-021-00090-013	101010	OLIVAR-PICUAL	S	429	18,70	0,02	0,02	0,02		0,02			0,02	0,02
170000004866254	04-070-021-00212-001	101010	OLIVAR-PICUAL	S	429	5,50	0,65	0,65	0,65		0,65			0,65	0,65
6831172	04-070-020-00047-001	104007	ALMENDROS-COMUNA	S	432	10,20	2,13	2,13	2,13		2,13			2,13	2,13
170000004866256	04-070-016-00142-001	104024	ALMENDROS-MARCONA	S	432	1,90	6,17	6,17	6,17		6,17			6,17	6,17
170000004866258	04-076-015-00050-004	104024	ALMENDROS-MARCONA	S	432	9,20	1,11	1,11	1,11		1,11			1,11	1,11
170000004866259	04-076-015-00052-010	104024	ALMENDROS-MARCONA	S	432	8,40	15,39	15,39	15,39		15,39			15,39	15,39
170000004866260	04-076-015-00052-008	104024	ALMENDROS-MARCONA	S	432	6,80	2,31	2,31	2,31		2,31			2,31	2,31
170000004866261	04-070-020-00042-019	104024	ALMENDROS-MARCONA	S	432	6,00	3,81	3,81	3,81		3,81			3,81	3,81

**INCIDENCIAS**

**INCIDENCIA DESCRIPCIÓN**

100422 Recinto declarado por error para una operación de la 6503, que se ha corregido de oficio desmarcando la operación incorrecta, de acuerdo con la fecha de inscripción del recinto en la producción ecológica.  
 Ref:170000004866256 Recinto:04-070-016-00142-00001 Cultivo:104024 ALMENDROS-MARCONA Secano

(1) Superficie declarada admisible ajustada con la superficie comprometida.  
 (2) Factor de penalización valorando el alcance para el tipo de compromiso.

Puede verificar la integridad de una copia de este documento mediante la lectura del código QR adjunto o mediante el acceso a la dirección <https://ws050.juntadeandalucia.es/verificarFirma> indicando el código de VERIFICACIÓN

FIRMADO POR	JUAN JOSE SOLER GARCIA	FECHA	03/07/2024	
	ROCIO GUIJARRO MILLAN			
VERIFICACIÓN	Pk2jmGCJWUB3686MPKY7GEXJCD3GC4	PÁGINA	1249/2334	



**APELLIDOS Y NOMBRE / RAZÓN SOCIAL**

MARTINEZ GALLARDO JOSE VICTOR

**NIF**

\*\*\*2016\*

**EXPEDIENTE**

1203886

**ANUALIDAD DE PAGO**

1ª

**IMPORTE POR ANUALIDAD**

	2023	2024	2025	2026	2027
IMPORTE MÁXIMO SUBVENCIONABLE	3.682,57 €	3.682,57 €	3.682,57 €	3.682,57 €	3.682,57 €
IMPORTE MEDIO DE TRANSFERENCIA (€/ha)	216,24 €	216,24 €	216,24 €	216,24 €	216,24 €

**RESUMEN DE UNIDADES**

Cód	GRUPO DE PAGO	Sup. Dec. Admisible (ha)	Sup. Comprometida (ha)	Sup. ajustada compromiso (I) (ha)	% sobredec.	Sup. Propuesta (ha)	Importe Declarado	Importe Topado	Importe Propuesto	Importe tras sobredec.
432	FRUTALES SECANO	17,03		17,03	0,00	17,03	3.682,57	3.682,57	3.682,57	3.682,57
<b>TOTAL</b>		17,03	17,03	17,03		17,03	3.682,57	3.682,57	3.682,57	3.682,57

**APLICACIÓN DE REDUCCIONES Y PENALIZACIONES**

GRUPO DE PAGO	Importe Calculado	Importe prerreduc.	Criterios de subvencionabilidad y compromisos	Presentación tardía	Omisión declaración	Condicionalidad	IMPORTE (Euros) PROPUESTO
FRUTALES SECANO	3.682,57	3.682,57	0,00	0,00	0,00	0,00	3.682,57
<b>TOTAL</b>	3.682,57	3.682,57					3.682,57

**RESUMEN DE PAGOS**

	IMPORTE (Euros)			
	PROPUESTO	FEADER (Eje 2)	MAPA	CAPADR
PROPUESTO	3.682,57	3.130,18	361,26	191,13

**RECINTOS PROPUESTOS**

REF.	REFERENCIA SIGPAC	CULTIVO DESCRIPCIÓN CULTIVO	S/R	G.PAGO	PEND. MEDIA (%)	SUP. DEC. ADMISIBLE (ha)	SUP. COMPROM. (ha)	SUP. AJUSTADA COMPROM. (I) (ha)	SUP. CONV. SIGPAC (ha)	SUP. CERTIE (ha)	SUP. CAMPO (ha)	SUP. CAMPO DETER. CULT. DECLARADO (ha)	SUP. DEC. REDUCIDA (ha)	SUP. PROPUESTA (ha)
-1270400	04-063-045-00004-004	104057 ALMENDROS-AVIJOR	S	432	12,70	0,89	0,89	0,89		0,89			0,89	0,89
-1270364	04-063-045-00009-007	104057 ALMENDROS-AVIJOR	S	432	29,00	0,18	0,18	0,18		0,18			0,18	0,18
1700000005453191	04-063-009-00013-003	104057 ALMENDROS-AVIJOR	S	432	21,70	0,66	0,66	0,66		0,66			0,66	0,66
1700000005453192	04-063-045-00004-004	104020 ALMENDROS-GUARA	S	432	12,70	6,71	6,71	6,71		6,71			6,71	6,71
1700000005453193	04-063-045-00005-004	104020 ALMENDROS-GUARA	S	432	13,00	1,65	1,65	1,65		1,65			1,65	1,65
1700000005453194	04-063-045-00006-001	104020 ALMENDROS-GUARA	S	432	8,70	2,23	2,23	2,23		2,23			2,23	2,23
1700000005453195	04-063-045-00007-001	104010 ALMENDROS-DESMAYO ROJO	S	432	7,90	2,97	2,97	2,97		2,97			2,97	2,97
1700000005453196	04-063-045-00009-001	104020 ALMENDROS-GUARA	S	432	18,10	1,13	1,13	1,13		1,13			1,13	1,13
1700000005453197	04-063-009-00057-003	104057 ALMENDROS-AVIJOR	S	432	30,80	0,61	0,61	0,61		0,61			0,61	0,61

(1) Superficie declarada admisible ajustada con la superficie comprometida.  
(2) Factor de penalización valorando el alcance para el tipo de compromiso.

Puede verificar la integridad de una copia de este documento mediante la lectura del código QR adjunto o mediante el acceso a la dirección <https://ws050.juntadeandalucia.es/verificarFirma> indicando el código de VERIFICACIÓN

FIRMADO POR	JUAN JOSE SOLER GARCIA	FECHA	03/07/2024	
	ROCIO GUIJARRO MILLAN			
VERIFICACIÓN	Pk2jmGCJWUB3686MPKY7GEXJCD3GC4	PÁGINA	1250/2334	



**APELLIDOS Y NOMBRE / RAZÓN SOCIAL**

MARTINEZ GARCIA ANDRES

**NIF**  
\*\*\*\*8632\*

**EXPEDIENTE**  
1103093

**ANUALIDAD DE PAGO**  
1ª

**IMPORTE POR ANUALIDAD**

	2023	2024	2025	2026	2027
IMPORTE MÁXIMO SUBVENCIONABLE	391,62 €	391,62 €	391,62 €	391,62 €	391,62 €
IMPORTE MEDIO DE TRANSFERENCIA (€/ha)	349,66 €	349,66 €	349,66 €	349,66 €	349,66 €

**RESUMEN DE UNIDADES**

Cód	GRUPO DE PAGO	Sup. Dec. Admisible (ha)	Sup. Comprometida (ha)	Sup. ajustada compromiso (I) (ha)	% sobredec.	Sup. Propuesta (ha)	Importe Declarado	Importe Topado	Importe Propuesto	Importe tras sobredec.
433	FRUTALES REGADÍO	1,12		1,12	0,00	1,12	391,62	391,62	391,62	391,62
<b>TOTAL</b>		1,12	1,12	1,12		1,12	391,62	391,62	391,62	391,62

**APLICACIÓN DE REDUCCIONES Y PENALIZACIONES**

GRUPO DE PAGO	Importe Calculado	Importe prereduc.	Criterios de subvencionabilidad y compromisos	Presentación tardía	Omisión declaración	Condicionalidad	IMPORTE (Euros) PROPUESTO
FRUTALES REGADÍO	391,62	391,62	0,00	0,00	0,00	0,00	391,62
<b>TOTAL</b>	391,62	391,62					391,62

**RESUMEN DE PAGOS**

	IMPORTE ( Euros )			
	PROPUESTO	FEADER (Eje 2)	MAPA	CAPADR
PROPUESTO	391,62	332,88	38,42	20,32

**RECINTOS PROPUESTOS**

REF.	REFERENCIA SIGPAC	CULTIVO	DESCRIPCIÓN CULTIVO	S/R	G.PAGO	PEND. MEDIA (%)	SUP. DEC. ADMISIBLE (ha)	SUP. COMPROM. (ha)	SUP. AJUSTADA COMPROM. (I) (ha)	SUP. CONV. SIGPAC (ha)	SUP. CERTIE. (ha)	SUP. CAMPO (ha)	SUP. CAMPO DETER. CULT. DECLARADO (ha)	SUP. DEC. REDUCIDA (ha)	SUP. PROPUESTA (ha)
-1046910	04-103-005-00213-001	206001	NARANJO-LANE LATE	R	433	4,50	0,05	0,05	0,05		0,05			0,05	0,05
1700000004837996	04-053-034-00010-001	206001	NARANJO-LANE LATE	R	433	1,50	0,07	0,07	0,07		0,07			0,07	0,07
1700000004837997	04-053-034-00514-001	206001	NARANJO-LANE LATE	R	433	10,50	0,15	0,15	0,15		0,15			0,15	0,15
1700000004837998	04-053-034-00517-001	206001	NARANJO-LANE LATE	R	433	4,90	0,10	0,10	0,10		0,10			0,10	0,10
1700000004837999	04-053-034-00515-001	206001	NARANJO-LANE LATE	R	433	5,00	0,05	0,05	0,05		0,05			0,05	0,05
1700000004838000	04-053-034-00516-004	206001	NARANJO-LANE LATE	R	433	10,30	0,44	0,44	0,44		0,44			0,44	0,44
1700000004838001	04-053-034-00541-003	206001	NARANJO-LANE LATE	R	433	12,30	0,26	0,26	0,26		0,26			0,26	0,26

(1) Superficie declarada admisible ajustada con la superficie comprometida.  
(2) Factor de penalización valorando el alcance para el tipo de compromiso.

Puede verificar la integridad de una copia de este documento mediante la lectura del código QR adjunto o mediante el acceso a la dirección <https://ws050.juntadeandalucia.es/verificarFirma> indicando el código de VERIFICACIÓN

FIRMADO POR	JUAN JOSE SOLER GARCIA	FECHA	03/07/2024	
	ROCIO GUIJARRO MILLAN			
VERIFICACIÓN	Pk2jmGCJWUB3686MPKY7GEXJCD3GC4	PÁGINA	1251/2334	



<b>APELLIDOS Y NOMBRE / RAZÓN SOCIAL</b>	<b>NIF</b>	<b>EXPEDIENTE</b>	<b>ANUALIDAD DE PAGO</b>
MARTINEZ GARCIA CONSUELO	***0143*	1055544	1ª

**IMPORTE POR ANUALIDAD**

	<b>2023</b>	<b>2024</b>	<b>2025</b>	<b>2026</b>	<b>2027</b>
<b>IMPORTE MÁXIMO SUBVENCIONABLE</b>	8.649,60 €	8.649,60 €	8.649,60 €	8.649,60 €	8.649,60 €
<b>IMPORTE MEDIO DE TRANSFERENCIA (€/ha)</b>	216,24 €	216,24 €	216,24 €	216,24 €	216,24 €

**RESUMEN DE UNIDADES**

Cód	GRUPO DE PAGO	Sup. Dec. Admisible (ha)	Sup. Comprometida (ha)	Sup. ajustada compromiso (1) (ha)	% sobredec.	Sup. Propuesta (ha)	Importe Declarado	Importe Topado	Importe Propuesto	Importe tras sobredec.
432	FRUTALES SECANO	56,84		40,00	0,00	40,00	8.649,60	8.649,60	8.649,60	8.649,60
<b>TOTAL</b>		56,84	40,00	40,00		40,00	8.649,60	8.649,60	8.649,60	8.649,60

**APLICACIÓN DE REDUCCIONES Y PENALIZACIONES**

GRUPO DE PAGO	Importe Calculado	Importe prereduc.	Criterios de subvencionabilidad y compromisos	Presentación tardía	Omisión declaración	Condicionality	IMPORTE (Euros) PROPUESTO
FRUTALES SECANO	8.649,60	8.649,60	0,00	0,00	0,00	0,00	8.649,60
<b>TOTAL</b>	8.649,60	8.649,60					8.649,60

**RESUMEN DE PAGOS**

	IMPORTE ( Euros )			
	PROPUESTO	FEADER (Eje 2)	MAPA	CAPADR
PROPUESTO	8.649,60	7.352,16	848,53	448,91

(1) Superficie declarada admisible ajustada con la superficie comprometida.

(2) Factor de penalización valorando el alcance para el tipo de compromiso.

Puede verificar la integridad de una copia de este documento mediante la lectura del código QR adjunto o mediante el acceso a la dirección <https://ws050.juntadeandalucia.es/verificarFirma> indicando el código de VERIFICACIÓN

FIRMADO POR	JUAN JOSE SOLER GARCIA	FECHA	03/07/2024	
	ROCIO GUIJARRO MILLAN			
VERIFICACIÓN	Pk2jmGCJWUB3686MPKY7GEXJCD3GC4	PÁGINA	1252/2334	





**RECINTOS PROPUESTOS**

REF.	REFERENCIA SIGPAC	CULTIVO DESCRIPCIÓN CULTIVO	S/R	G.PAGO	PEND. MEDIA (%)	SUP. DEC. ADMISIBLE (ha)	SUP. COMPROM. (ha)	SUP. AJUSTADA COMPR.(1) (ha)	SUP. CONV. SIGPAC (ha)	SUP. CERTIF. (ha)	SUP. CAMPO (ha)	SUP. CAMPO DETER. CULT. DECLARADO (ha)	SUP. DEC. REDUCIDA (ha)	SUP. PROPUESTA (ha)
-1541749	04-037-053-00003-005	124022 PISTACHO-KERMAN	S	432	16,60	0,74	0,74	0,74		0,74			0,74	0,74
-891856	04-037-052-00340-004	104020 ALMENDROS-GUARA	S	432	25,30	0,19	0,19	0,19		0,19			0,19	0,19
-773339	04-037-053-00052-006	104057 ALMENDROS-AVIJOR	S	432	7,50	0,26	0,26	0,26		0,26			0,26	0,26
-773338	04-037-053-00007-035	104020 ALMENDROS-GUARA	S	432	7,00	0,05	0,05	0,05		0,05			0,05	0,05
-773337	04-037-053-00007-034	104020 ALMENDROS-GUARA	S	432	12,20	4,86	4,86	4,86		4,86			4,86	4,86
5492177	04-037-053-00099-003	124022 PISTACHO-KERMAN	S	432	18,00	0,10	0,10	0,10		0,10			0,10	0,10
5492230	04-037-053-00052-003	104024 ALMENDROS-MARCONA	S	432	6,30	0,06	0,06	0,06		0,06			0,06	0,06
5492276	04-037-052-00340-001	104020 ALMENDROS-GUARA	S	432	20,30	1,65	1,65	1,65		1,65			1,65	1,65
1700000004966801	04-037-053-00007-001	104057 ALMENDROS-AVIJOR	S	432	8,30	8,36	8,36	8,36		8,36			8,36	8,36
1700000004966804	04-037-050-00094-001	104031 ALMENDROS-PENTACEBAS CSIC	S	432	14,40	0,37	0,37	0,37		0,37			0,37	0,37
1700000004966805	04-037-053-00007-024	104031 ALMENDROS-PENTACEBAS CSIC	S	432	9,90	2,03	2,03	2,03		2,03			2,03	2,03
1700000004966806	04-037-053-00004-001	104057 ALMENDROS-AVIJOR	S	432	10,40	0,40	0,40	0,40		0,40			0,40	0,40
1700000004966807	04-037-053-00006-001	104057 ALMENDROS-AVIJOR	S	432	10,00	0,44	0,44	0,44		0,44			0,44	0,44
1700000004966812	04-037-016-00168-001	104008 ALMENDROS-CONSTANTI	S	432	6,20	1,03	1,03	1,03		1,03			1,03	1,03
1700000004966813	04-037-016-00169-001	104008 ALMENDROS-CONSTANTI	S	432	4,70	1,39	1,39	1,39		1,39			1,39	1,39
1700000004966814	04-037-016-00170-001	104008 ALMENDROS-CONSTANTI	S	432	4,30	2,00	2,00	2,00		2,00			2,00	2,00
1700000004966815	04-037-052-00236-016	104008 ALMENDROS-CONSTANTI	S	432	10,00	0,03	0,03	0,03		0,03			0,03	0,03
1700000004966816	04-037-052-00342-004	104008 ALMENDROS-CONSTANTI	S	432	6,60	0,02	0,02	0,02		0,02			0,02	0,02
1700000004966817	04-037-052-00236-014	104008 ALMENDROS-CONSTANTI	S	432	10,90	0,02	0,02	0,02		0,02			0,02	0,02
1700000004966818	04-037-052-00236-015	104008 ALMENDROS-CONSTANTI	S	432	14,60	0,06	0,06	0,06		0,06			0,06	0,06
1700000004966819	04-037-052-00338-005	104007 ALMENDROS-COMUNA	S	432	23,70	1,21	1,21	1,21		1,21			1,21	1,21
1700000004966820	04-037-052-00236-008	104008 ALMENDROS-CONSTANTI	S	432	9,90	0,43	0,43	0,43		0,43			0,43	0,43
1700000004966821	04-037-052-00236-021	104022 ALMENDROS-LARGUETA	S	432	11,90	0,48	0,48	0,48		0,48			0,48	0,48
1700000004966824	04-037-052-00236-025	104008 ALMENDROS-CONSTANTI	S	432	13,30	0,02	0,02	0,02		0,02			0,02	0,02
1700000004966825	04-037-052-00236-002	104008 ALMENDROS-CONSTANTI	S	432	11,50	6,12	6,12	6,12		6,12			6,12	6,12
1700000004966826	04-037-052-00342-002	104008 ALMENDROS-CONSTANTI	S	432	8,70	0,40	0,40	0,40		0,40			0,40	0,40
1700000004966827	04-037-052-00342-005	104020 ALMENDROS-GUARA	S	432	15,70	4,04	4,04	4,04		4,04			4,04	4,04
1700000004966828	04-037-053-00052-002	104024 ALMENDROS-MARCONA	S	432	8,50	0,30	0,30	0,30		0,30			0,30	0,30
1700000004966829	04-037-052-00336-004	104022 ALMENDROS-LARGUETA	S	432	23,00	0,58	0,58	0,58		0,58			0,58	0,58
1700000004966830	04-037-019-00013-001	104014 ALMENDROS-FERRAGNES	S	432	6,50	0,52	0,52	0,52		0,52			0,52	0,52
1700000004966831	04-037-019-00098-001	104020 ALMENDROS-GUARA	S	432	6,80	0,10	0,10	0,10		0,10			0,10	0,10
1700000004966832	04-037-053-00007-002	104022 ALMENDROS-LARGUETA	S	432	13,80	5,70	5,70	5,70		5,70			5,70	5,70
1700000004966833	04-037-052-00236-031	104008 ALMENDROS-CONSTANTI	S	432	11,60	0,12	0,12	0,12		0,12			0,12	0,12
1700000004966834	04-037-017-00027-001	104043 ALMENDROS-VAIRO	S	432	8,70	1,78	1,78	1,78		1,78			1,78	1,78
1700000004966835	04-037-017-00028-001	104043 ALMENDROS-VAIRO	S	432	8,30	1,83	1,83	1,83		1,83			1,83	1,83
1700000004966836	04-037-017-00029-001	104014 ALMENDROS-FERRAGNES	S	432	6,70	0,67	0,67	0,67		0,67			0,67	0,67
1700000004966837	04-037-052-00236-027	104008 ALMENDROS-CONSTANTI	S	432	12,90	0,06	0,06	0,06		0,06			0,06	0,06
1700000004966838	04-037-052-00236-010	104008 ALMENDROS-CONSTANTI	S	432	12,50	0,03	0,03	0,03		0,03			0,03	0,03
1700000004966839	04-037-053-00007-020	104024 ALMENDROS-MARCONA	S	432	11,60	0,93	0,93	0,93		0,93			0,93	0,93
1700000004966840	04-037-052-00236-020	104008 ALMENDROS-CONSTANTI	S	432	14,40	0,02	0,02	0,02		0,02			0,02	0,02
1700000004966841	04-037-053-00007-003	104020 ALMENDROS-GUARA	S	432	16,60	3,00	3,00	3,00		3,00			3,00	3,00
1700000004966843	04-037-052-00236-012	104008 ALMENDROS-CONSTANTI	S	432	9,60	0,05	0,05	0,05		0,05			0,05	0,05
1700000004966845	04-037-052-00236-013	104008 ALMENDROS-CONSTANTI	S	432	11,20	0,02	0,02	0,02		0,02			0,02	0,02
1700000004966847	04-037-053-00007-022	104031 ALMENDROS-PENTACEBAS CSIC	S	432	10,30	0,02	0,02	0,02		0,02			0,02	0,02
1700000004966849	04-037-052-00236-028	104008 ALMENDROS-CONSTANTI	S	432	14,80	0,09	0,09	0,09		0,09			0,09	0,09
1700000004966850	04-037-053-00003-002	104022 ALMENDROS-LARGUETA	S	432	13,90	1,72	1,72	1,72		1,72			1,72	1,72
1700000004966851	04-037-052-00236-011	104008 ALMENDROS-CONSTANTI	S	432	12,20	0,02	0,02	0,02		0,02			0,02	0,02
1700000004966852	04-037-052-00236-003	104014 ALMENDROS-FERRAGNES	S	432	19,70	2,10	2,10	2,10		2,10			2,10	2,10
1700000004966853	04-037-052-00236-017	104008 ALMENDROS-CONSTANTI	S	432	11,90	0,01	0,01	0,01		0,01			0,01	0,01
1700000004966854	04-037-052-00236-004	104008 ALMENDROS-CONSTANTI	S	432	15,00	0,41	0,41	0,41		0,41			0,41	0,41

**INCIDENCIAS**

**INCIDENCIA DESCRIPCIÓN**

101007 Expediente afectado por condicionalidad (art. 32 de Orden 28 marzo 2023)  
Porcentaje Reducción:0

(1) Superficie declarada admisible ajustada con la superficie comprometida.  
(2) Factor de penalización valorando el alcance para el tipo de compromiso.

Puede verificar la integridad de una copia de este documento mediante la lectura del código QR adjunto o mediante el acceso a la dirección <https://ws050.juntadeandalucia.es/verificarFirma> indicando el código de VERIFICACIÓN

FIRMADO POR	JUAN JOSE SOLER GARCIA	FECHA	03/07/2024	
	ROCIO GUIJARRO MILLAN			
VERIFICACIÓN	Pk2jmGCJWUB3686MPKY7GEXJCD3GC4	PÁGINA	1253/2334	



<u>APELLIDOS Y NOMBRE / RAZÓN SOCIAL</u>	<u>NIF</u>	<u>EXPEDIENTE</u>	<u>ANUALIDAD DE PAGO</u>		
MARTINEZ GARCIA FRANCISCO	****1360*	1101510	1ª		
<b><u>IMPORTE POR ANUALIDAD</u></b>					
	<b>2023</b>	<b>2024</b>	<b>2025</b>	<b>2026</b>	<b>2027</b>
<b>IMPORTE MÁXIMO SUBVENCIONABLE</b>	3.245,41 €	3.245,41 €	3.245,41 €	3.245,41 €	3.245,41 €
<b>IMPORTE MEDIO DE TRANSFERENCIA (€/ha)</b>	219,58 €	219,58 €	219,58 €	219,58 €	219,58 €

**RESUMEN DE UNIDADES**

<u>Cód</u>	<u>GRUPO DE PAGO</u>	<u>Sup. Dec. Admisible (ha)</u>	<u>Sup. Comprometida (ha)</u>	<u>Sup. ajustada compromiso (1) (ha)</u>	<u>% sobredec.</u>	<u>Sup. Propuesta (ha)</u>	<u>Importe Declarado</u>	<u>Importe Topado</u>	<u>Importe Propuesto</u>	<u>Importe tras sobredec.</u>
429	OLIVAR	1,62		1,56	0,00	1,56	386,72	386,72	386,72	386,72
432	FRUTALES SECANO	13,22		13,22	0,00	13,22	2.858,69	2.858,69	2.858,69	2.858,69
<b>TOTAL</b>		14,84	14,78	14,78		14,78	3.245,41	3.245,41	3.245,41	3.245,41

**APLICACIÓN DE REDUCCIONES Y PENALIZACIONES**

<u>GRUPO DE PAGO</u>	<u>Importe Calculado</u>	<u>Importe prereduc.</u>	<u>Criterios de subvencionabilidad y compromisos</u>	<u>Presentación tardía</u>	<u>Omisión declaración</u>	<u>Condicionalidad</u>	<u>IMPORTE (Euros) PROPUESTO</u>
FRUTALES SECANO	2.858,69	2.858,69	0,00	0,00	1,00	0,00	2.830,10
OLIVAR	386,72	386,72	0,00	0,00	1,00	0,00	382,85
<b>TOTAL</b>	3.245,41	3.245,41					3.212,95

**RESUMEN DE PAGOS**

	<u>IMPORTE ( Euros )</u>				
	<u>PROPUESTO</u>	<u>PROPUESTO</u>	<u>FEADER (Eje 2)</u>	<u>MAPA</u>	<u>CAPADR</u>
		3.212,95	2.731,01	315,19	166,75

**RECINTOS PROPUESTOS**

<u>REF.</u>	<u>REFERENCIA SIGPAC</u>	<u>CULTIVO DESCRIPCIÓN CULTIVO</u>	<u>S/R G.PAGO</u>	<u>PEND. MEDIA (%)</u>	<u>SUP. DEC. ADMISIBLE (ha)</u>	<u>SUP. COMPROM. (ha)</u>	<u>SUP. AJUSTADA COMPROM. (1) (ha)</u>	<u>SUP. CONV. SIGPAC (ha)</u>	<u>SUP. CERTIF. (ha)</u>	<u>SUP. CAMPO (ha)</u>	<u>SUP. CAMPO DETER. CULT. DECLARADO (ha)</u>	<u>SUP. DEC. REDUCIDA (ha)</u>	<u>SUP. PROPUESTA (ha)</u>
1700000005169757	04-070-028-00227-005	101194 OLIVAR-LECHIN DE GRANADA	S 429	9,00	0,01	0,01	0,01		0,01			0,01	0,01
1700000005169763	04-070-028-00242-025	101194 OLIVAR-LECHIN DE GRANADA	S 429	19,20	0,11	0,11	0,11		0,11			0,11	0,11
1700000005169765	04-070-028-00242-027	101194 OLIVAR-LECHIN DE GRANADA	S 429	29,40	0,10	0,10	0,10		0,10			0,10	0,10
1700000005169766	04-070-028-00242-026	101194 OLIVAR-LECHIN DE GRANADA	S 429	12,40	0,08	0,08	0,08		0,08			0,08	0,08
1700000005169767	04-070-028-00242-030	101194 OLIVAR-LECHIN DE GRANADA	S 429	10,90	0,21	0,21	0,21		0,21			0,21	0,21
1700000005169768	04-070-028-00242-028	101194 OLIVAR-LECHIN DE GRANADA	S 429	29,60	0,10	0,10	0,10		0,10			0,10	0,10
1700000005169769	04-070-028-00242-031	101194 OLIVAR-LECHIN DE GRANADA	S 429	14,60	0,24	0,18	0,18		0,18			0,18	0,18
1700000005169770	04-070-028-00326-023	101194 OLIVAR-LECHIN DE GRANADA	S 429	13,10	0,04	0,04	0,04		0,04			0,04	0,04
1700000005169771	04-070-028-00326-025	101194 OLIVAR-LECHIN DE GRANADA	S 429	10,20	0,04	0,04	0,04		0,04			0,04	0,04
1700000005169772	04-070-028-00242-079	101194 OLIVAR-LECHIN DE GRANADA	S 429	20,70	0,01	0,01	0,01		0,01			0,01	0,01
1700000005169773	04-070-028-00326-014	101194 OLIVAR-LECHIN DE GRANADA	S 429	14,00	0,06	0,06	0,06		0,06			0,06	0,06
1700000005169775	04-070-036-00185-003	101194 OLIVAR-LECHIN DE GRANADA	S 429	4,70	0,02	0,02	0,02		0,02			0,02	0,02
1700000005169776	04-070-028-09001-002	101194 OLIVAR-LECHIN DE GRANADA	S 429	13,00	0,12	0,12	0,12		0,12			0,12	0,12
1700000005169777	04-070-036-00177-003	101194 OLIVAR-LECHIN DE GRANADA	S 429	11,00	0,38	0,38	0,38		0,38			0,38	0,38
1700000005169778	04-070-028-00230-005	101194 OLIVAR-LECHIN DE GRANADA	S 429	8,20	0,03	0,03	0,03		0,12			0,03	0,03
1700000005169779	04-070-028-00230-005	101194 OLIVAR-LECHIN DE GRANADA	S 429	8,20	0,02	0,02	0,02		0,08			0,02	0,02
1700000005169780	04-070-036-00190-004	101194 OLIVAR-LECHIN DE GRANADA	S 429	14,80	0,01	0,01	0,01		0,01			0,01	0,01
1700000005169787	04-070-028-00242-021	101194 OLIVAR-LECHIN DE GRANADA	S 429	10,30	0,01	0,01	0,01		0,01			0,01	0,01
1700000005169788	04-070-028-00242-042	101194 OLIVAR-LECHIN DE GRANADA	S 429	11,50	0,03	0,03	0,03		0,03			0,03	0,03
-980267	04-070-028-00242-002	104022 ALMENDROS-LARGUETA	S 432	17,10	2,08	2,08	2,08		2,08			2,08	2,08
1700000005169115	04-070-028-00218-001	104022 ALMENDROS-LARGUETA	S 432	20,80	0,61	0,61	0,61		0,61			0,61	0,61
1700000005169117	04-070-028-00242-063	104022 ALMENDROS-LARGUETA	S 432	24,10	4,18	4,18	4,18		4,18			4,18	4,18
1700000005169118	04-070-028-00253-001	104022 ALMENDROS-LARGUETA	S 432	24,60	0,34	0,34	0,34		0,34			0,34	0,34
1700000005169790	04-070-028-00326-004	104022 ALMENDROS-LARGUETA	S 432	23,80	5,36	5,36	5,36		5,36			5,36	5,36
1700000005169791	04-070-028-00318-002	104024 ALMENDROS-MARCONA	S 432	25,20	0,53	0,53	0,53		0,53			0,53	0,53
1700000005169792	04-070-028-00242-072	104022 ALMENDROS-LARGUETA	S 432	8,10	0,12	0,12	0,12		0,12			0,12	0,12

**INCIDENCIAS**

**INCIDENCIA DESCRIPCIÓN**

256 Solicitud con recintos no declarados en campaña actual con una reducción por omisión de superficie superior al 3%  
CÓDIGO PARA EL PORCENTAJE DE REDUCCIÓN POR OMISIÓN QUE CORRESPONDE A LA SOLICITUD:1

(1) Superficie declarada admisible ajustada con la superficie comprometida.  
(2) Factor de penalización valorando el alcance para el tipo de compromiso.

Puede verificar la integridad de una copia de este documento mediante la lectura del código QR adjunto o mediante el acceso a la dirección <a href="https://ws050.juntadeandalucia.es/verificarFirma">https://ws050.juntadeandalucia.es/verificarFirma</a> indicando el código de VERIFICACIÓN				
FIRMADO POR	JUAN JOSE SOLER GARCIA	FECHA	03/07/2024	
	ROCIO GUIJARRO MILLAN			
VERIFICACIÓN	Pk2jmGCJWUB3686MPKY7GEXJCD3GC4	PÁGINA	1254/2334	



**APELLIDOS Y NOMBRE / RAZÓN SOCIAL**

MARTINEZ GARCIA PEDRO JOSE

**NIF**

\*\*\*\*8785\*

**EXPEDIENTE**

1101305

**ANUALIDAD DE PAGO**

1ª

**IMPORTE POR ANUALIDAD**

	2023	2024	2025	2026	2027
IMPORTE MÁXIMO SUBVENCIONABLE	1.159,05 €	1.159,05 €	1.159,05 €	1.159,05 €	1.159,05 €
IMPORTE MEDIO DE TRANSFERENCIA (€/ha)	216,24 €	216,24 €	216,24 €	216,24 €	216,24 €

**RESUMEN DE UNIDADES**

Cód	GRUPO DE PAGO	Sup. Dec. Admisible (ha)	Sup. Comprometida (ha)	Sup. ajustada compromiso (1) (ha)	% sobredec.	Sup. Propuesta (ha)	Importe Declarado	Importe Topado	Importe Propuesto	Importe tras sobredec.
432	FRUTALES SECANO	5,36		5,36	0,00	5,36	1.159,05	1.159,05	1.159,05	1.159,05
<b>TOTAL</b>		5,36	5,36	5,36		5,36	1.159,05	1.159,05	1.159,05	1.159,05

**APLICACIÓN DE REDUCCIONES Y PENALIZACIONES**

GRUPO DE PAGO	Importe Calculado	Importe prereduc.	Criterios de subvencionabilidad y compromisos	Presentación tardía	Omisión declaración	Condicionalidad	IMPORTE (Euros) PROPUESTO
FRUTALES SECANO	1.159,05	1.159,05	0,00	0,00	0,00	0,00	1.159,05
<b>TOTAL</b>	1.159,05	1.159,05					1.159,05

**RESUMEN DE PAGOS**

	IMPORTE (Euros)			
	PROPUESTO	FEADER (Eje 2)	MAPA	CAPADR
PROPUESTO	1.159,05	985,19	113,70	60,16

**RECINTOS PROPUESTOS**

REF.	REFERENCIA SIGPAC	CULTIVO	DESCRIPCIÓN CULTIVO	S/R	G.PAGO	PEND. MEDIA (%)	SUP. DEC. ADMISIBLE (ha)	SUP. COMPROM. (ha)	SUP. AJUSTADA COMPROM. (1) (ha)	SUP. CONV. SIGPAC (ha)	SUP. CERTIE (ha)	SUP. CAMPO (ha)	SUP. CAMPO DETER. CULT. DECLARADO (ha)	SUP. DEC. REDUCIDA (ha)	SUP. PROPUESTA (ha)
-746154	04-070-028-00242-063	104022	ALMENDROS-LARGUETA	S	432	24,10	5,36	5,36	5,36		5,36			5,36	5,36

(1) Superficie declarada admisible ajustada con la superficie comprometida.

(2) Factor de penalización valorando el alcance para el tipo de compromiso.

Puede verificar la integridad de una copia de este documento mediante la lectura del código QR adjunto o mediante el acceso a la dirección <https://ws050.juntadeandalucia.es/verificarFirma> indicando el código de VERIFICACIÓN

FIRMADO POR	JUAN JOSE SOLER GARCIA	FECHA	03/07/2024	
	ROCIO GUIJARRO MILLAN			
VERIFICACIÓN	Pk2jmGCJWUB3686MPKY7GEXJCD3GC4	PÁGINA	1255/2334	



**APELLIDOS Y NOMBRE / RAZÓN SOCIAL**

MARTINEZ GARCIA SALVADOR

**NIF**

\*\*\*\*8449\*

**EXPEDIENTE**

1274191

**ANUALIDAD DE PAGO**

1ª

**IMPORTES POR ANUALIDAD**

	2023	2024	2025	2026	2027
IMPORTE MÁXIMO SUBVENCIONABLE	11.736,83 €	11.736,83 €	11.736,83 €	11.736,83 €	11.736,83 €
IMPORTE MEDIO DE TRANSFERENCIA (€/ha)	105,87 €	105,87 €	105,87 €	105,87 €	105,87 €

**RESUMEN DE UNIDADES**

Cód	GRUPO DE PAGO	Sup. Dec. Admisible (ha)	Sup. Comprometida (ha)	Sup. ajustada compromiso (1) (ha)	% sobredec.	Sup. Propuesta (ha)	Importe Declarado	Importe Topado	Importe Propuesto	Importe tras sobredec.
426	HERBÁCEOS	38,36		38,36	0,00	38,36	5.798,88	5.798,88	5.798,88	5.798,88
432	FRUTALES SECANO	27,46		27,46	0,00	27,46	5.937,95	5.937,95	5.937,95	5.937,95
434	HERBÁCEOS NO ELEGIBLES	45,17		45,04	0,00	45,04	0,00	0,00	0,00	0,00
<b>TOTAL</b>		110,99	110,86	110,86		110,86	11.736,83	11.736,83	11.736,83	11.736,83

**APLICACIÓN DE REDUCCIONES Y PENALIZACIONES**

GRUPO DE PAGO	Importe Calculado	Importe prereduc.	Criterios de subvencionabilidad y compromisos		Presentación tardía	Omisión declaración	Condicionalidad	IMPORTE (Euros)
								PROPUESTO
FRUTALES SECANO	5.937,95	5.937,95	0,00		0,00	0,00	0,00	5.937,95
HERBÁCEOS	5.798,88	5.798,88	0,00		0,00	0,00	0,00	5.798,88
HERBÁCEOS NO ELEGIBLES	0,00	0,00	0,00		0,00	0,00	0,00	0,00
<b>TOTAL</b>	11.736,83	11.736,83						11.736,83

**RESUMEN DE PAGOS**

PROPUESTO	IMPORTE (Euros)			
	PROPUESTO	FEADER (Eje 2)	MAPA	CAPADR
	11.736,83	9.976,31	1.151,38	609,14

**RECINTOS PROPUESTOS**

REF.	REFERENCIA SIGPAC	CULTIVO	DESCRIPCIÓN CULTIVO	S/R	G.PAGO	PEND. MEDIA (%)	SUP. DEC. ADMISIBLE (ha)	SUP. COMPROM. (ha)	SUP. AJUSTADA COMPROM. (1) (ha)	SUP. CONV. SIGPAC (ha)	SUP. CERTIF. (ha)	SUP. CAMPO (ha)	SUP. CAMPO DETER. CULT. DECLARADO (ha)	SUP. DEC. REDUCIDA (ha)	SUP. PROPUESTA (ha)
-1261637	04-099-009-00009-048	8000	AVENA-SIN VARIEDAD	S	426	6,80	4,26	4,26	4,26		4,26			4,26	4,26
-709214	04-099-009-00009-041	8000	AVENA-SIN VARIEDAD	S	426	6,60	6,92	6,92	6,92		6,92			6,92	6,92
5123805	04-099-048-00029-001	53000	YEROS-SIN VARIEDAD	S	426	6,00	2,81	2,81	2,81		2,81			2,81	2,81
5123817	04-099-048-00095-001	5000	CEBADA-SIN VARIEDAD	R	426	4,70	1,05	1,05	1,05		1,05			1,05	1,05
5265000	04-099-008-00016-005	5000	CEBADA-SIN VARIEDAD	S	426	13,80	6,36	6,36	6,36		6,36			6,36	6,36
1700000005183842	04-099-047-00005-001	53000	YEROS-SIN VARIEDAD	S	426	7,80	6,31	6,31	6,31		6,31			6,31	6,31
1700000005183845	04-099-008-00016-004	53000	YEROS-SIN VARIEDAD	S	426	9,10	2,78	2,78	2,78		2,78			2,78	2,78
1700000005183851	04-099-047-00005-001	5000	CEBADA-SIN VARIEDAD	S	426	7,80	7,87	7,87	7,87		7,87			7,87	7,87
-1510332	04-099-043-00240-005	104007	ALMENDROS-COMUNA	S	432	16,70	8,40	8,40	8,40		9,59			8,40	8,40
1700000005183853	04-099-048-00028-001	104007	ALMENDROS-COMUNA	S	432	6,30	3,49	3,49	3,49		3,52			3,49	3,49
1700000005183854	04-099-048-00030-001	104007	ALMENDROS-COMUNA	S	432	7,40	1,36	1,36	1,36		1,36			1,36	1,36
1700000005183855	04-099-048-00031-002	104007	ALMENDROS-COMUNA	S	432	9,60	0,11	0,11	0,11		0,11			0,11	0,11
1700000005183856	04-099-008-00027-003	104007	ALMENDROS-COMUNA	S	432	13,00	8,92	8,92	8,92		8,92			8,92	8,92
1700000005183857	04-099-008-00026-001	104007	ALMENDROS-COMUNA	S	432	7,70	1,06	1,06	1,06		1,06			1,06	1,06
1700000005183858	04-099-048-00024-001	104007	ALMENDROS-COMUNA	S	432	6,60	3,03	3,03	3,03		3,04			3,03	3,03
1700000005183859	04-099-047-00147-004	104007	ALMENDROS-COMUNA	S	432	12,10	0,60	0,60	0,60		0,60			0,60	0,60
1700000005183860	04-099-047-00147-003	104007	ALMENDROS-COMUNA	S	432	10,70	0,49	0,49	0,49		0,49			0,49	0,49
-1593183	04-099-047-00005-001	20000	BARBECHO TRADICIONAL-SIN VARIEDAD	S	434	7,80	4,98	4,98	4,98		4,98			4,98	4,98
5123791	04-099-008-00027-007	20000	BARBECHO TRADICIONAL-SIN VARIEDAD	S	434	13,60	13,33	13,33	13,33		13,33			13,33	13,33
5123797	04-099-009-00009-018	20000	BARBECHO TRADICIONAL-SIN VARIEDAD	S	434	12,00	13,08	13,08	13,08		13,08			13,08	13,08
5241033	04-099-008-00015-001	20000	BARBECHO TRADICIONAL-SIN VARIEDAD	S	434	17,90	13,78	13,65	13,65		13,77			13,65	13,65

(1) Superficie declarada admisible ajustada con la superficie comprometida.  
(2) Factor de penalización valorando el alcance para el tipo de compromiso.

Puede verificar la integridad de una copia de este documento mediante la lectura del código QR adjunto o mediante el acceso a la dirección <https://ws050.juntadeandalucia.es/verificarFirma> indicando el código de VERIFICACIÓN

FIRMADO POR	JUAN JOSE SOLER GARCIA	FECHA	03/07/2024
	ROCIO GUIJARRO MILLAN		
VERIFICACIÓN	Pk2jmGCJWUB3686MPKY7GEXJCD3GC4	PÁGINA	1256/2334





**INCIDENCIAS**

**INCIDENCIA DESCRIPCIÓN**

- 4272 Verifica que las líneas de declaración de las Solicitudes Únicas no tienen solapes con la capa de Retroactividad Gráfica (ambas de la misma campaña) a nivel de expediente/línea de declaración gráfica de la solicitud.  
Ref:5241033 Recinto:04-099-008-00015-00001 Cultivo: - Agregado de la referencia del recinto.:0 Zona de la referencia del recinto.:0 Superficie solapada.:0,13 Id. Incid.:95947684
- 8227 Línea de declaración monitorizada en la que no ha habido respuesta por parte del productor y, por tanto, sin Juicio Experto de campo.  
Ref:5123793 Recinto:04-099-008-00027-00008 Cultivo:5000 CEBADA-SIN VARIEDAD  
Ref:5123808 Recinto:04-099-048-00030-00002 Cultivo:20000 BARBECHO TRADICIONAL-SIN VARIEDAD
- 100402 Recinto solicitado no forma parte de ningún organismo de control autorizado para la producción ecológica en Andalucía o fecha de inscripción posterior al plazo establecido ( Anexo I. Criterios de Subvencionabilidad. Orden 28 de marzo de 2023 ).  
Ref:-1261639 Recinto:04-099-043-00240-00009 Cultivo:104007 ALMENDROS-COMUNA Secano  
Ref:-1261642 Recinto:04-099-048-00030-00005 Cultivo:104007 ALMENDROS-COMUNA Secano
- 100424 Solicita recinto que no está comprometido para la operación.  
Ref:5123793 Recinto:04-099-008-00027-00008 Cultivo:5000 CEBADA-SIN VARIEDAD Secano  
Ref:-1261639 Recinto:04-099-043-00240-00009 Cultivo:104007 ALMENDROS-COMUNA Secano  
Ref:5123808 Recinto:04-099-048-00030-00002 Cultivo:20000 BARBECHO TRADICIONAL-SIN VARIEDAD Secano  
Ref:-1261642 Recinto:04-099-048-00030-00005 Cultivo:104007 ALMENDROS-COMUNA Secano

(1) Superficie declarada admisible ajustada con la superficie comprometida.  
(2) Factor de penalización valorando el alcance para el tipo de compromiso.

Puede verificar la integridad de una copia de este documento mediante la lectura del código QR adjunto o mediante el acceso a la dirección <https://ws050.juntadeandalucia.es/verificarFirma> indicando el código de VERIFICACIÓN

FIRMADO POR	JUAN JOSE SOLER GARCIA	FECHA	03/07/2024	
	ROCIO GUIJARRO MILLAN			
VERIFICACIÓN	Pk2jmGCJWUB3686MPKY7GEXJCD3GC4	PÁGINA	1257/2334	

**APELLIDOS Y NOMBRE / RAZÓN SOCIAL**

MARTINEZ GEA BARBARA

**NIF**

\*\*\*\*1984\*

**EXPEDIENTE**

1068633

**ANUALIDAD DE PAGO**

1ª

**IMPORTE POR ANUALIDAD**

	2023	2024	2025	2026	2027
IMPORTE MÁXIMO SUBVENCIONABLE	3.479,30 €	3.479,30 €	3.479,30 €	3.479,30 €	3.479,30 €
IMPORTE MEDIO DE TRANSFERENCIA (€/ha)	216,24 €	216,24 €	216,24 €	216,24 €	216,24 €

**RESUMEN DE UNIDADES**

Cód	GRUPO DE PAGO	Sup. Dec. Admisible (ha)	Sup. Comprometida (ha)	Sup. ajustada compromiso (I) (ha)	% sobredec.	Sup. Propuesta (ha)	Importe Declarado	Importe Topado	Importe Propuesto	Importe tras sobredec.
432	FRUTALES SECANO	16,09		16,09	0,00	16,09	3.479,30	3.479,30	3.479,30	3.479,30
<b>TOTAL</b>		16,09	16,09	16,09		16,09	3.479,30	3.479,30	3.479,30	3.479,30

**APLICACIÓN DE REDUCCIONES Y PENALIZACIONES**

GRUPO DE PAGO	Importe Calculado	Importe prereduc.	Criterios de subvencionabilidad y compromisos	Presentación tardía	Omisión declaración	Condicionalidad	IMPORTE (Euros) PROPUESTO
FRUTALES SECANO	3.479,30	3.479,30	0,00	0,00	0,00	0,00	3.479,30
<b>TOTAL</b>	3.479,30	3.479,30					3.479,30

**RESUMEN DE PAGOS**

	IMPORTE ( Euros )			
	PROPUESTO	FEADER (Eje 2)	MAPA	CAPADR
PROPUESTO	3.479,30	2.957,41	341,32	180,57

**RECINTOS PROPUESTOS**

REF.	REFERENCIA SIGPAC	CULTIVO	DESCRIPCIÓN CULTIVO	S/R	G.PAGO	PEND. MEDIA (%)	SUP. DEC. ADMISIBLE (ha)	SUP. COMPROM. (ha)	SUP. AJUSTADA COMPROM. (I) (ha)	SUP. CONV. SIGPAC (ha)	SUP. CERTIE. (ha)	SUP. CAMPO (ha)	SUP. CAMPO DETER. CULT. DECLARADO (ha)	SUP. DEC. REDUCIDA (ha)	SUP. PROPUESTA (ha)
-1578708	04-099-046-00067-001	104020	ALMENDROS-GUARA	S	432	27,60	0,47	0,47	0,47		0,47			0,47	0,47
4782947	04-099-046-00066-005	104020	ALMENDROS-GUARA	S	432	11,50	0,04	0,04	0,04		0,04			0,04	0,04
1700000002706581	04-099-014-00007-001	104020	ALMENDROS-GUARA	S	432	31,70	1,57	1,57	1,57		1,57			1,57	1,57
1700000002706582	04-099-014-00079-001	104020	ALMENDROS-GUARA	S	432	31,00	4,13	4,13	4,13		4,13			4,13	4,13
1700000002706583	04-099-014-00162-001	104020	ALMENDROS-GUARA	S	432	27,70	1,38	1,38	1,38		1,38			1,38	1,38
1700000002706585	04-099-046-00067-001	104020	ALMENDROS-GUARA	S	432	27,60	8,12	8,12	8,12		8,12			8,12	8,12
1700000002706586	04-099-046-00067-016	104020	ALMENDROS-GUARA	S	432	21,10	0,38	0,38	0,38		0,38			0,38	0,38

(1) Superficie declarada admisible ajustada con la superficie comprometida.  
(2) Factor de penalización valorando el alcance para el tipo de compromiso.

Puede verificar la integridad de una copia de este documento mediante la lectura del código QR adjunto o mediante el acceso a la dirección <https://ws050.juntadeandalucia.es/verificarFirma> indicando el código de VERIFICACIÓN

FIRMADO POR	JUAN JOSE SOLER GARCIA	FECHA	03/07/2024	
	ROCIO GUIJARRO MILLAN			
VERIFICACIÓN	Pk2jmGCJWUB3686MPKY7GEXJCD3GC4	PÁGINA	1258/2334	



**APELLIDOS Y NOMBRE / RAZÓN SOCIAL** **NIF** **EXPEDIENTE** **ANUALIDAD DE PAGO**  
 MARTINEZ GIRONA ISABEL \*\*\*\*0502\* 1223063 1ª

**IMPORTE POR ANUALIDAD**

	2023	2024	2025	2026	2027
IMPORTE MÁXIMO SUBVENCIONABLE	1.191,48 €	1.191,48 €	1.191,48 €	1.191,48 €	1.191,48 €
IMPORTE MEDIO DE TRANSFERENCIA (€/ha)	216,24 €	216,24 €	216,24 €	216,24 €	216,24 €

**RESUMEN DE UNIDADES**

Cód	GRUPO DE PAGO	Sup. Dec. Admisible (ha)	Sup. Comprometida (ha)	Sup. ajustada compromiso (1) (ha)	% sobredec.	Sup. Propuesta (ha)	Importe Declarado	Importe Topado	Importe Propuesto	Importe tras sobredec.
432	FRUTALES SECANO	5,51		5,51	0,00	5,51	1.191,48	1.191,48	1.191,48	1.191,48
<b>TOTAL</b>		5,51	5,51	5,51		5,51	1.191,48	1.191,48	1.191,48	1.191,48

**APLICACIÓN DE REDUCCIONES Y PENALIZACIONES**

GRUPO DE PAGO	Importe Calculado	Importe prereduc.	Criterios de subvencionabilidad y compromisos	Presentación tardía	Omisión declaración	Condicionalidad	IMPORTE (Euros) PROPUESTO
FRUTALES SECANO	1.191,48	1.191,48	0,00	0,00	2,00	0,00	1.167,65
<b>TOTAL</b>	1.191,48	1.191,48					1.167,65

**RESUMEN DE PAGOS**

	IMPORTE (Euros)		
	PROPUESTO	FEADER (Eje 2)	MAPA
PROPUESTO	1.167,65	992,50	114,55
			CAPADR
			60,60

**RECINTOS PROPUESTOS**

REF.	REFERENCIA SIGPAC	CULTIVO	DESCRIPCIÓN CULTIVO	S/R	G.PAGO	PEND. MEDIA (%)	SUP. DEC. ADMISIBLE (ha)	SUP. COMPROM. (ha)	SUP. AJUSTADA COMPROM. (1) (ha)	SUP. CONV. SIGPAC (ha)	SUP. CERTIE (ha)	SUP. CAMPO (ha)	SUP. CAMPO DETER. CULT. DECLARADO (ha)	SUP. DEC. REDUCIDA (ha)	SUP. PROPUESTA (ha)
170000006274480	04-099-003-00028-001	104024	ALMENDROS-MARCONA	S	432	16,20	5,51	5,51	5,51		5,51			5,51	5,51

**INCIDENCIAS**

**INCIDENCIA DESCRIPCIÓN**

256 Solicitud con recintos no declarados en campaña actual con una reducción por omisión de superficie superior al 3%  
 CÓDIGO PARA EL PORCENTAJE DE REDUCCIÓN POR OMISIÓN QUE CORRESPONDE A LA SOLICITUD:2

(1) Superficie declarada admisible ajustada con la superficie comprometida.  
 (2) Factor de penalización valorando el alcance para el tipo de compromiso.

Puede verificar la integridad de una copia de este documento mediante la lectura del código QR adjunto o mediante el acceso a la dirección <a href="https://ws050.juntadeandalucia.es/verificarFirma">https://ws050.juntadeandalucia.es/verificarFirma</a> indicando el código de VERIFICACIÓN				
FIRMADO POR	JUAN JOSE SOLER GARCIA	FECHA	03/07/2024	
	ROCIO GUIJARRO MILLAN			
VERIFICACIÓN	Pk2jmGCJWUB3686MPKY7GEXJCD3GC4	PÁGINA	1259/2334	



<b><u>APELLIDOS Y NOMBRE / RAZÓN SOCIAL</u></b>	<b><u>NIF</u></b>	<b><u>EXPEDIENTE</u></b>	<b><u>ANUALIDAD DE PAGO</u></b>
MARTINEZ GOMEZ ANTONIO JOSE	****4694*	1188816	

**RESUMEN DE PAGOS**

		<b><u>IMPORTE (Euros)</u></b>		
		<b><u>FEADER</u></b>	<b><u>MAPA</u></b>	<b><u>CAPADR</u></b>
		<b><u>(Eje 2)</u></b>		
PROPUESTO	<b><u>PROPUESTO</u></b>	0,00	0,00	0,00

**INCIDENCIAS**

**INCIDENCIA DESCRIPCIÓN**

- 7162 Se advierte que en el impreso DATOS DE RECINTOS no está consignada la operación solicitada en el impreso SOLICITA LINEAS DE AYUDA DE DESARROLLO RURAL.
- 101008 Expediente sin compromisos vigentes.  
Operación:6503.2

(1) Superficie declarada admisible ajustada con la superficie comprometida.  
(2) Factor de penalización valorando el alcance para el tipo de compromiso.

Puede verificar la integridad de una copia de este documento mediante la lectura del código QR adjunto o mediante el acceso a la dirección <a href="https://ws050.juntadeandalucia.es/verificarFirma">https://ws050.juntadeandalucia.es/verificarFirma</a> indicando el código de VERIFICACIÓN				
FIRMADO POR	JUAN JOSE SOLER GARCIA	FECHA	03/07/2024	
	ROCIO GUIJARRO MILLAN			
VERIFICACIÓN	Pk2jmGCJWUB3686MPKY7GEXJCD3GC4	PÁGINA	1260/2334	





**APELLIDOS Y NOMBRE / RAZÓN SOCIAL**

MARTINEZ GOMEZ JUAN PEDRO

**NIF**  
\*\*\*\*3170\*

**EXPEDIENTE**  
1225431

**ANUALIDAD DE PAGO**  
1ª

**IMPORTE POR ANUALIDAD**

	2023	2024	2025	2026	2027
IMPORTE MÁXIMO SUBVENCIONABLE	5.142,19 €	5.142,19 €	5.142,19 €	5.142,19 €	5.142,19 €
IMPORTE MEDIO DE TRANSFERENCIA (€/ha)	216,24 €	216,24 €	216,24 €	216,24 €	216,24 €

**RESUMEN DE UNIDADES**

Cód	GRUPO DE PAGO	Sup. Dec. Admisible (ha)	Sup. Comprometida (ha)	Sup. ajustada compromiso (I) (ha)	% sobredec.	Sup. Propuesta (ha)	Importe Declarado	Importe Topado	Importe Propuesto	Importe tras sobredec.
432	FRUTALES SECANO	23,82		23,78	0,00	23,78	5.142,19	5.142,19	5.142,19	5.142,19
<b>TOTAL</b>		23,82	23,78	23,78		23,78	5.142,19	5.142,19	5.142,19	5.142,19

**APLICACIÓN DE REDUCCIONES Y PENALIZACIONES**

GRUPO DE PAGO	Importe Calculado	Importe prerreduc.	Criterios de subvencionabilidad y compromisos	Presentación tardía	Omisión declaración	Condicionalidad	IMPORTE (Euros) PROPUESTO
FRUTALES SECANO	5.142,19	5.142,19	0,00	0,00	0,00	0,00	5.142,19
<b>TOTAL</b>	5.142,19	5.142,19					5.142,19

**RESUMEN DE PAGOS**

	IMPORTE (Euros)			
	PROPUESTO	FEADER (Eje 2)	MAPA	CAPADR
PROPUESTO	5.142,19	4.370,86	504,45	266,88

**RECINTOS PROPUESTOS**

REF.	REFERENCIA SIGPAC	CULTIVO	DESCRIPCIÓN CULTIVO	S/R	G.PAGO	PEND. MEDIA (€)	SUP. DEC. ADMISIBLE (ha)	SUP. COMPROM. (ha)	SUP. AJUSTADA COMPROM. (I) (ha)	SUP. CONV. SIGPAC (ha)	SUP. CERTIE (ha)	SUP. CAMPO (ha)	SUP. CAMPO DETER. CULT. DECLARADO (ha)	SUP. DEC. REDUCIDA (ha)	SUP. PROPUESTA (ha)
-1545495	04-006-004-00087-005	104007	ALMENDROS-COMUNA	S	432	17,80	0,04	0,04	0,04		0,04			0,04	0,04
1700000002968120	04-006-004-00209-005	104007	ALMENDROS-COMUNA	S	432	26,80	1,10	1,06	1,06		1,10			1,06	1,06
1700000002968123	04-006-036-00148-004	104007	ALMENDROS-COMUNA	S	432	2,30	0,56	0,56	0,56		0,56			0,56	0,56
1700000002968125	04-006-004-00173-001	104007	ALMENDROS-COMUNA	S	432	18,80	0,87	0,87	0,87		0,87			0,87	0,87
1700000002968126	04-006-004-00169-001	104007	ALMENDROS-COMUNA	S	432	32,60	0,12	0,12	0,12		0,12			0,12	0,12
1700000002968127	04-006-037-00174-004	104007	ALMENDROS-COMUNA	S	432	9,50	0,13	0,13	0,13		0,13			0,13	0,13
1700000002968128	04-006-004-00173-002	104007	ALMENDROS-COMUNA	S	432	30,30	1,04	1,04	1,04		1,04			1,04	1,04
1700000002968129	04-006-004-00268-001	104007	ALMENDROS-COMUNA	S	432	23,10	0,41	0,41	0,41		0,41			0,41	0,41
1700000002968130	04-006-004-00278-007	104007	ALMENDROS-COMUNA	S	432	24,30	3,74	3,74	3,74		3,74			3,74	3,74
1700000002968131	04-006-010-00023-002	104007	ALMENDROS-COMUNA	S	432	20,50	2,10	2,10	2,10		2,10			2,10	2,10
1700000003581037	04-037-013-00077-001	104057	ALMENDROS-AVIJOR	S	432	5,10	4,81	4,81	4,81		4,81			4,81	4,81
1700000003581038	04-037-013-00079-003	104020	ALMENDROS-GUARA	S	432	10,00	4,67	4,67	4,67		4,67			4,67	4,67
1700000003581039	04-037-013-00134-001	104020	ALMENDROS-GUARA	S	432	6,30	2,43	2,43	2,43		2,43			2,43	2,43
1700000003581040	04-037-013-00133-001	104020	ALMENDROS-GUARA	S	432	6,80	1,80	1,80	1,80		1,80			1,80	1,80

**INCIDENCIAS**

**INCIDENCIA DESCRIPCIÓN**

- 4272 Verifica que las líneas de declaración de las Solicitudes Únicas no tienen solapes con la capa de Retroactividad Gráfica (ambas de la misma campaña) a nivel de expediente/línea de declaración gráfica de la solicitud.  
Ref:1700000002968120 Recinto:04-006-004-00209-00005 Cultivo: - Agregado de la referencia del recinto.:0 Zona de la referencia del recinto.:0 Superficie solapada.:0,04 Id. Incid.:95944474
- 100421 Recinto declarado por error para una operación de la 6503, que se ha corregido de oficio marcando la operación correcta, de acuerdo con la fecha de inscripción del recinto en la producción ecológica.  
Ref:1700000003581037 Recinto:04-037-013-00077-00001 Cultivo:104057 ALMENDROS-AVIJOR Secano  
Ref:1700000003581038 Recinto:04-037-013-00079-00003 Cultivo:104020 ALMENDROS-GUARA Secano  
Ref:1700000003581040 Recinto:04-037-013-00133-00001 Cultivo:104020 ALMENDROS-GUARA Secano  
Ref:1700000003581039 Recinto:04-037-013-00134-00001 Cultivo:104020 ALMENDROS-GUARA Secano

(1) Superficie declarada admisible ajustada con la superficie comprometida.  
(2) Factor de penalización valorando el alcance para el tipo de compromiso.

Puede verificar la integridad de una copia de este documento mediante la lectura del código QR adjunto o mediante el acceso a la dirección <https://ws050.juntadeandalucia.es/verificarFirma> indicando el código de VERIFICACIÓN

FIRMADO POR	JUAN JOSE SOLER GARCIA	FECHA	03/07/2024	
	ROCIO GUIJARRO MILLAN			
VERIFICACIÓN	Pk2jmGCJWUB3686MPKY7GEXJCD3GC4	PÁGINA	1261/2334	



**APELLIDOS Y NOMBRE / RAZÓN SOCIAL**

MARTINEZ GONZALEZ DOMINGO

**NIF**

\*\*\*\*6313\*

**EXPEDIENTE**

1096822

**ANUALIDAD DE PAGO**

1ª

**IMPORTE POR ANUALIDAD**

	2023	2024	2025	2026	2027
IMPORTE MÁXIMO SUBVENCIONABLE	6.000,17 €	6.000,17 €	6.000,17 €	6.000,17 €	6.000,17 €
IMPORTE MEDIO DE TRANSFERENCIA (€/ha)	242,14 €	242,14 €	242,14 €	242,14 €	242,14 €

**RESUMEN DE UNIDADES**

Cód	GRUPO DE PAGO	Sup. Dec. Admisible (ha)	Sup. Comprometida (ha)	Sup. ajustada compromiso (1) (ha)	% sobredec.	Sup. Propuesta (ha)	Importe Declarado	Importe Topado	Importe Propuesto	Importe tras sobredec.
432	FRUTALES SECANO	19,97		19,97	0,00	19,97	4.318,31	4.318,31	4.318,31	4.318,31
433	FRUTALES REGADÍO	4,81		4,81	0,00	4,81	1.681,86	1.681,86	1.681,86	1.681,86
<b>TOTAL</b>		24,78	24,78	24,78		24,78	6.000,17	6.000,17	6.000,17	6.000,17

**APLICACIÓN DE REDUCCIONES Y PENALIZACIONES**

GRUPO DE PAGO	Importe Calculado	Importe prereduc.	Criterios de			Omisión declaración	Condicionalidad	IMPORTE (Euros)	
			subvencionabilidad y compromisos	Presentación tardía				PROPUESTO	
FRUTALES REGADÍO	1.681,86	1.681,86	0,00	0,00	0,00	0,00		1.681,86	
FRUTALES SECANO	4.318,31	4.318,31	0,00	0,00	0,00	0,00		4.318,31	
<b>TOTAL</b>	6.000,17	6.000,17						6.000,17	

**RESUMEN DE PAGOS**

PROPUESTO	IMPORTE (Euros)			
	PROPUESTO	FEADER (Eje 2)	MAPA	CAPADR
PROPUESTO	6.000,17	5.100,14	588,62	311,41

**RECINTOS PROPUESTOS**

REF.	REFERENCIA SIGPAC	CULTIVO DESCRIPCIÓN CULTIVO	S/R	G.PAGO	PEND. MEDIA (%)	SUP. DEC. ADMISIBLE (ha)	SUP. COMPROM. (ha)	SUP. AJUSTADA COMPROM. (1) (ha)	SUP. CONV. SIGPAC (ha)	SUP. CERTIF. (ha)	SUP. CAMPO (ha)	SUP. CAMPO DETER. CULT. DECLARADO (ha)	SUP. DEC. REDUCIDA (ha)	SUP. PROPUESTA (ha)
-1010403	04-037-036-00154-001	104020 ALMENDROS-GUARA	S	432	3,90	0,19	0,19	0,19	0,19	0,19			0,19	0,19
1700000004441903	04-037-033-00142-001	104020 ALMENDROS-GUARA	S	432	6,40	0,78	0,78	0,78	0,78	0,78			0,78	0,78
1700000004441906	04-037-034-00100-001	104020 ALMENDROS-GUARA	S	432	11,30	1,66	1,66	1,66	1,66	1,66			1,66	1,66
1700000004441908	04-037-044-00102-001	104020 ALMENDROS-GUARA	S	432	6,50	0,54	0,54	0,54	0,54	0,54			0,54	0,54
1700000004441909	04-037-044-00096-001	104020 ALMENDROS-GUARA	S	432	9,70	0,99	0,99	0,99	0,99	0,99			0,99	0,99
1700000004441913	18-057-014-00203-001	104020 ALMENDROS-GUARA	S	432	4,00	0,98	0,98	0,98	0,98	0,98			0,98	0,98
1700000004441915	04-037-034-00146-001	104020 ALMENDROS-GUARA	S	432	8,20	0,37	0,37	0,37	0,37	0,37			0,37	0,37
1700000004441916	04-037-034-00146-002	104020 ALMENDROS-GUARA	S	432	5,10	0,04	0,04	0,04	0,04	0,04			0,04	0,04
1700000004441917	04-037-036-00217-001	104020 ALMENDROS-GUARA	S	432	3,10	0,15	0,15	0,15	0,15	0,15			0,15	0,15
1700000004441918	04-037-039-00282-002	104020 ALMENDROS-GUARA	S	432	6,00	7,47	7,47	7,47	7,47	7,47			7,47	7,47
1700000004441919	04-037-044-00083-001	104020 ALMENDROS-GUARA	S	432	4,80	2,13	2,13	2,13	2,13	2,13			2,13	2,13
1700000004441920	04-037-044-00147-001	104020 ALMENDROS-GUARA	S	432	5,80	1,02	1,02	1,02	1,02	1,02			1,02	1,02
1700000004484232	04-037-039-00227-001	104020 ALMENDROS-GUARA	S	432	6,10	1,68	1,68	1,68	1,68	1,68			1,68	1,68
1700000004484233	04-037-039-00228-001	104020 ALMENDROS-GUARA	S	432	6,30	1,09	1,09	1,09	1,09	1,09			1,09	1,09
1700000004484241	04-037-036-00024-001	104020 ALMENDROS-GUARA	S	432	4,00	0,23	0,23	0,23	0,23	0,23			0,23	0,23
1700000004484244	04-037-037-00009-001	104020 ALMENDROS-GUARA	S	432	3,50	0,65	0,65	0,65	0,65	0,65			0,65	0,65
1700000004441912	18-057-014-00282-001	104020 ALMENDROS-GUARA	R	433	3,60	4,60	4,60	4,60	4,60	4,60			4,60	4,60
1700000004441914	18-057-014-00283-001	104020 ALMENDROS-GUARA	R	433	3,10	0,21	0,21	0,21	0,21	0,21			0,21	0,21

(1) Superficie declarada admisible ajustada con la superficie comprometida.  
(2) Factor de penalización valorando el alcance para el tipo de compromiso.

Puede verificar la integridad de una copia de este documento mediante la lectura del código QR adjunto o mediante el acceso a la dirección <https://ws050.juntadeandalucia.es/verificarFirma> indicando el código de VERIFICACIÓN

FIRMADO POR	JUAN JOSE SOLER GARCIA	FECHA	03/07/2024	
	ROCIO GUIJARRO MILLAN			
VERIFICACIÓN	Pk2jmGCJWUB3686MPKY7GEXJCD3GC4	PÁGINA	1262/2334	



**APELLIDOS Y NOMBRE / RAZÓN SOCIAL**

MARTINEZ GONZALEZ LUISA ANA

**NIF**

\*\*\*0169\*

**EXPEDIENTE**

1213113

**ANUALIDAD DE PAGO**

1ª

**IMPORTE POR ANUALIDAD**

	2023	2024	2025	2026	2027
IMPORTE MÁXIMO SUBVENCIONABLE	15.471,59 €	15.471,59 €	15.471,59 €	15.471,59 €	15.471,59 €
IMPORTE MEDIO DE TRANSFERENCIA (€/ha)	124,94 €	124,94 €	124,94 €	124,94 €	124,94 €

**RESUMEN DE UNIDADES**

Cód	GRUPO DE PAGO	Sup. Dec. Admisible (ha)	Sup. Comprometida (ha)	Sup. ajustada compromiso (1) (ha)	% sobredec.	Sup. Propuesta (ha)	Importe Declarado	Importe Topado	Importe Propuesto	Importe tras sobredec.
426	HERBÁCEOS	41,89		41,89	0,00	41,89	6.332,51	6.332,51	6.332,51	6.332,51
431	VIÑEDO	2,04		2,04	0,00	2,04	489,48	489,48	489,48	489,48
432	FRUTALES SECANO	143,44		40,00	0,00	40,00	8.649,60	8.649,60	8.649,60	8.649,60
434	HERBÁCEOS NO ELEGIBLES	39,90		39,90	0,00	39,90	0,00	0,00	0,00	0,00
<b>TOTAL</b>		227,27	123,83	123,83		123,83	15.471,59	15.471,59	15.471,59	15.471,59

**APLICACIÓN DE REDUCCIONES Y PENALIZACIONES**

GRUPO DE PAGO	Importe Calculado	Importe prereduc.	Criterios de subvencionabilidad y compromisos	Presentación tardía	Omisión declaración	Condicionalidad	IMPORTE (Euros) PROPUESTO
FRUTALES SECANO	8.649,60	8.649,60	0,00	0,00	0,00	0,00	8.649,60
HERBÁCEOS	6.332,51	6.332,51	0,00	0,00	0,00	0,00	6.332,51
HERBÁCEOS NO ELEGIBLES	0,00	0,00	0,00	0,00	0,00	0,00	0,00
VIÑEDO	489,48	489,48	0,00	0,00	0,00	0,00	489,48
<b>TOTAL</b>	15.471,59	15.471,59					15.471,59

**RESUMEN DE PAGOS**

	IMPORTE ( Euros )			
	PROPUESTO	FEADER (Eje 2)	MAPA	CAPADR
PROPUESTO	15.471,59	13.150,85	1.517,77	802,97

(1) Superficie declarada admisible ajustada con la superficie comprometida.  
(2) Factor de penalización valorando el alcance para el tipo de compromiso.

Puede verificar la integridad de una copia de este documento mediante la lectura del código QR adjunto o mediante el acceso a la dirección <https://ws050.juntadeandalucia.es/verificarFirma> indicando el código de VERIFICACIÓN

FIRMADO POR	JUAN JOSE SOLER GARCIA	FECHA	03/07/2024	
	ROCIO GUIJARRO MILLAN			
VERIFICACIÓN	Pk2jmGCJWUB3686MPKY7GEXJCD3GC4	PÁGINA	1263/2334	





**RECINTOS PROPUESTOS**

REF.	REFERENCIA SIGPAC	CULTIVO	DESCRIPCIÓN CULTIVO	S/R	G.PAGO	PEND. MEDIA (%)	SUP. DEC. ADMISIBLE (ha)	SUP. COMPROM. (ha)	SUP. AJUSTADA COMPROM. (1) (ha)	SUP. CONV. SIGPAC (ha)	SUP. CERTIF. (ha)	SUP. CAMPO (ha)	SUP. CAMPO DETER. CULT. DECLARADO (ha)	SUP. DEC. REDUCIDA (ha)	SUP. PROPUESTA (ha)
1700000007004467	04-037-036-00017-002	104057	ALMENDROS-AVJUR	S	432	1,90	0,47	0,47	0,47		0,47			0,47	0,47
1700000007004468	04-037-036-00056-002	104020	ALMENDROS-GUARA	S	432	3,40	0,29	0,29	0,29		0,29			0,29	0,29
-995043	04-098-037-00085-007	20000	BARBECHO TRADICIONAL-SIN VARIEDAD	S	434	13,10	1,23	1,23	1,23		1,23			1,23	1,23
-573072	18-149-013-00170-002	20000	BARBECHO TRADICIONAL-SIN VARIEDAD	S	434	9,20	4,48	4,48	4,48		4,48			4,48	4,48
-56453	04-098-036-00002-019	20000	BARBECHO TRADICIONAL-SIN VARIEDAD	S	434	10,70	6,02	6,02	6,02		6,02			6,02	6,02
-56452	04-098-036-00002-018	20000	BARBECHO TRADICIONAL-SIN VARIEDAD	S	434	10,10	3,67	3,67	3,67		3,67			3,67	3,67
-55939	04-037-037-00017-006	20000	BARBECHO TRADICIONAL-SIN VARIEDAD	S	434	2,00	0,04	0,04	0,04		0,04			0,04	0,04
1700000006428046	18-149-012-00065-001	20000	BARBECHO TRADICIONAL-SIN VARIEDAD	S	434	8,40	0,39	0,39	0,39		0,39			0,39	0,39
1700000006428048	18-149-013-00172-001	20000	BARBECHO TRADICIONAL-SIN VARIEDAD	R	434	5,80	0,47	0,47	0,47		0,47			0,47	0,47
1700000006428051	18-149-013-00170-011	20000	BARBECHO TRADICIONAL-SIN VARIEDAD	S	434	4,80	1,56	1,56	1,56		1,56			1,56	1,56
1700000006428052	18-149-013-00170-001	20000	BARBECHO TRADICIONAL-SIN VARIEDAD	R	434	3,20	1,06	1,06	1,06		1,06			1,06	1,06
1700000006428073	18-149-013-00170-002	20000	BARBECHO TRADICIONAL-SIN VARIEDAD	S	434	9,20	5,45	5,45	5,45		5,45			5,45	5,45
1700000006428088	04-098-036-00073-002	20000	BARBECHO TRADICIONAL-SIN VARIEDAD	S	434	9,60	0,18	0,18	0,18		0,18			0,18	0,18
1700000006428089	04-098-036-00079-004	20000	BARBECHO TRADICIONAL-SIN VARIEDAD	S	434	10,30	2,10	2,10	2,10		2,10			2,10	2,10
1700000006428091	04-098-037-00085-004	20000	BARBECHO TRADICIONAL-SIN VARIEDAD	S	434	11,20	1,22	1,22	1,22		1,22			1,22	1,22
1700000006428095	04-098-036-00072-001	20000	BARBECHO TRADICIONAL-SIN VARIEDAD	S	434	6,10	0,12	0,12	0,12		0,12			0,12	0,12
1700000006428101	04-098-037-00088-001	20000	BARBECHO TRADICIONAL-SIN VARIEDAD	S	434	12,80	0,25	0,25	0,25		0,25			0,25	0,25
1700000006428102	04-098-037-00087-002	20000	BARBECHO TRADICIONAL-SIN VARIEDAD	S	434	10,10	5,84	5,84	5,84		5,84			5,84	5,84
1700000006428108	18-149-013-00170-002	20000	BARBECHO TRADICIONAL-SIN VARIEDAD	S	434	9,20	1,45	1,45	1,45		1,45			1,45	1,45
1700000006428112	18-149-013-00167-016	20000	BARBECHO TRADICIONAL-SIN VARIEDAD	S	434	8,00	0,18	0,18	0,18		0,18			0,18	0,18
1700000006428119	18-149-013-00167-017	20000	BARBECHO TRADICIONAL-SIN VARIEDAD	S	434	6,10	0,07	0,07	0,07		0,07			0,07	0,07
1700000006428120	18-149-012-00064-003	20000	BARBECHO TRADICIONAL-SIN VARIEDAD	S	434	8,70	3,49	3,49	3,49		3,49			3,49	3,49
1700000006428122	04-098-037-00092-005	20000	BARBECHO TRADICIONAL-SIN VARIEDAD	S	434	8,90	0,05	0,05	0,05		0,05			0,05	0,05
1700000006428124	04-098-037-00092-001	20000	BARBECHO TRADICIONAL-SIN VARIEDAD	S	434	6,90	0,21	0,21	0,21		0,21			0,21	0,21
1700000006428125	04-098-037-00088-002	20000	BARBECHO TRADICIONAL-SIN VARIEDAD	S	434	13,40	0,20	0,20	0,20		0,20			0,20	0,20
1700000006428126	04-098-037-00089-004	20000	BARBECHO TRADICIONAL-SIN VARIEDAD	S	434	8,40	0,17	0,17	0,17		0,17			0,17	0,17

(1) Superficie declarada admisible ajustada con la superficie comprometida.  
 (2) Factor de penalización valorando el alcance para el tipo de compromiso.

Puede verificar la integridad de una copia de este documento mediante la lectura del código QR adjunto o mediante el acceso a la dirección <a href="https://ws050.juntadeandalucia.es/verificarFirma">https://ws050.juntadeandalucia.es/verificarFirma</a> indicando el código de VERIFICACIÓN				
FIRMADO POR	JUAN JOSE SOLER GARCIA ROCIO GUIJARRO MILLAN		FECHA 03/07/2024	
VERIFICACIÓN	Pk2jmGCJWUB3686MPKY7GEXJCD3GC4		PÁGINA 1265/2334	



**APELLIDOS Y NOMBRE / RAZÓN SOCIAL**

MARTINEZ GUTIERREZ ENCARNACION

**NIF**

\*\*\*2689\*

**EXPEDIENTE**

1271196

**ANUALIDAD DE PAGO**

1ª

**IMPORTE POR ANUALIDAD**

	2023	2024	2025	2026	2027
IMPORTE MÁXIMO SUBVENCIONABLE	290,22 €	290,22 €	290,22 €	290,22 €	290,22 €
IMPORTE MEDIO DE TRANSFERENCIA (€/ha)	349,66 €	349,66 €	349,66 €	349,66 €	349,66 €

**RESUMEN DE UNIDADES**

Cód	GRUPO DE PAGO	Sup. Dec. Admisible (ha)	Sup. Comprometida (ha)	Sup. ajustada compromiso (1) (ha)	% sobredec.	Sup. Propuesta (ha)	Importe Declarado	Importe Topado	Importe Propuesto	Importe tras sobredec.
433	FRUTALES REGADÍO	0,83		0,83	0,00	0,83	290,22	290,22	290,22	290,22
<b>TOTAL</b>		0,83	0,83	0,83		0,83	290,22	290,22	290,22	290,22

**APLICACIÓN DE REDUCCIONES Y PENALIZACIONES**

GRUPO DE PAGO	Importe Calculado	Importe prereduc.	Criterios de subvencionabilidad y compromisos	Presentación tardía	Omisión declaración	Condicionalidad	IMPORTE (Euros) PROPUESTO
FRUTALES REGADÍO	290,22	290,22	0,00	0,00	0,00	0,00	290,22
<b>TOTAL</b>	290,22	290,22					290,22

**RESUMEN DE PAGOS**

	IMPORTE ( Euros )			
	PROPUESTO	FEADER (Eje 2)	MAPA	CAPADR
PROPUESTO	290,22	246,69	28,47	15,06

**RECINTOS PROPUESTOS**

REF.	REFERENCIA SIGPAC	CULTIVO	DESCRIPCIÓN CULTIVO	S/R	G.PAGO	PEND. MEDIA (%)	SUP. DEC. ADMISIBLE (ha)	SUP. COMPROM. (ha)	SUP. AJUSTADA COMPROM. (1) (ha)	SUP. CONV. SIGPAC (ha)	SUP. CERTIE. (ha)	SUP. CAMPO (ha)	SUP. CAMPO DETER. CULT. DECLARADO (ha)	SUP. DEC. REDUCIDA (ha)	SUP. PROPUESTA (ha)
-160842	04-091-007-00076-010	206004	NARANJO-NAVELINA	R	433	8,80	0,04	0,04	0,04		0,04			0,04	0,04
1700000003502807	04-091-007-00065-001	206004	NARANJO-NAVELINA	R	433	7,10	0,02	0,02	0,02		0,02			0,02	0,02
1700000003502808	04-091-007-00076-002	206004	NARANJO-NAVELINA	R	433	10,10	0,08	0,08	0,08		0,08			0,08	0,08
1700000003502809	04-091-007-00075-001	206004	NARANJO-NAVELINA	R	433	9,40	0,08	0,08	0,08		0,08			0,08	0,08
1700000003502812	04-091-007-00079-001	206004	NARANJO-NAVELINA	R	433	10,10	0,61	0,61	0,61		0,61			0,61	0,61

(1) Superficie declarada admisible ajustada con la superficie comprometida.  
 (2) Factor de penalización valorando el alcance para el tipo de compromiso.

Puede verificar la integridad de una copia de este documento mediante la lectura del código QR adjunto o mediante el acceso a la dirección <https://ws050.juntadeandalucia.es/verificarFirma> indicando el código de VERIFICACIÓN

FIRMADO POR	JUAN JOSE SOLER GARCIA	FECHA	03/07/2024	
	ROCIO GUIJARRO MILLAN			
VERIFICACIÓN	Pk2jmGCJWUB3686MPKY7GEXJCD3GC4	PÁGINA	1266/2334	



<u>APELLIDOS Y NOMBRE / RAZÓN SOCIAL</u>	<u>NIF</u>	<u>EXPEDIENTE</u>	<u>ANUALIDAD DE PAGO</u>
MARTINEZ IRIBARNE, S.L.	***6293*	1262199	1ª
<b>IMPORTE POR ANUALIDAD</b>			

	<b>2023</b>	<b>2024</b>	<b>2025</b>	<b>2026</b>	<b>2027</b>
IMPORTE MÁXIMO SUBVENCIONABLE	759,00 €	759,00 €	759,00 €	759,00 €	759,00 €
IMPORTE MEDIO DE TRANSFERENCIA (€/ha)	253,00 €	253,00 €	253,00 €	253,00 €	253,00 €

**RESUMEN DE UNIDADES**

<u>Cód</u>	<u>GRUPO DE PAGO</u>	<u>Sup. Dec. Admisible (ha)</u>	<u>Sup. Comprometida (ha)</u>	<u>Sup. ajustada compromiso (1) (ha)</u>	<u>% sobredec.</u>	<u>Sup. Propuesta (ha)</u>	<u>Importe Declarado</u>	<u>Importe Topado</u>	<u>Importe Propuesto</u>	<u>Importe tras sobredec.</u>
430	HORTÍCOLAS	3,17		3,00	0,00	3,00	759,00	759,00	759,00	759,00
<b>TOTAL</b>		3,17	3,00	3,00		3,00	759,00	759,00	759,00	759,00

**APLICACIÓN DE REDUCCIONES Y PENALIZACIONES**

<u>GRUPO DE PAGO</u>	<u>Importe Calculado</u>	<u>Importe prereduc.</u>	<u>Importe subvencionabilidad y compromisos</u>	<u>Presentación tardía</u>	<u>Omisión declaración</u>	<u>Condicionalidad</u>	<u>IMPORTE (Euros) PROPUESTO</u>
HORTÍCOLAS	759,00	759,00	0,00	0,00	0,00	0,00	759,00
<b>TOTAL</b>	759,00	759,00					759,00

**RESUMEN DE PAGOS**

	<u>IMPORTE (Euros)</u>			
	<u>PROPUESTO</u>	<u>FEADER (Eje 2)</u>	<u>MAPA</u>	<u>CAPADR</u>
PROPUESTO	759,00	645,15	74,46	39,39

**RECINTOS PROPUESTOS**

<u>REF.</u>	<u>REFERENCIA SIGPAC</u>	<u>CULTIVO</u>	<u>DESCRIPCIÓN CULTIVO</u>	<u>S/R</u>	<u>G.PAGO</u>	<u>PEND. MEDIA (%)</u>	<u>SUP. DEC. ADMISIBLE (ha)</u>	<u>SUP. COMPROM. (ha)</u>	<u>SUP. AJUSTADA COMPROM. (1) (ha)</u>	<u>SUP. CONV. SIGPAC (ha)</u>	<u>SUP. CERTIE. (ha)</u>	<u>SUP. CAMPO (ha)</u>	<u>SUP. CAMPO DETER. CULT. DECLARADO (ha)</u>	<u>SUP. DEC. REDUCIDA (ha)</u>	<u>SUP. PROPUESTA (ha)</u>
5291325	04-900-070-00024-002	163000	CALABACÍN-SIN VARIEDAD	S	430	3,00	1,80	1,70	1,70		1,70			1,70	1,70
5291326	04-900-070-00077-002	165000	PEPINO-SIN VARIEDAD	S	430	2,30	1,37	1,30	1,30		1,30			1,30	1,30

(1) Superficie declarada admisible ajustada con la superficie comprometida.  
 (2) Factor de penalización valorando el alcance para el tipo de compromiso.

Puede verificar la integridad de una copia de este documento mediante la lectura del código QR adjunto o mediante el acceso a la dirección <https://ws050.juntadeandalucia.es/verificarFirma> indicando el código de VERIFICACIÓN

FIRMADO POR	JUAN JOSE SOLER GARCIA	FECHA	03/07/2024	
	ROCIO GUIJARRO MILLAN			
VERIFICACIÓN	Pk2jmGCJWUB3686MPKY7GEXJCD3GC4	PÁGINA	1267/2334	



**APELLIDOS Y NOMBRE / RAZÓN SOCIAL** MARTINEZ JIMENEZ ANTONIA  
**NIF** \*\*\*\*2962\*  
**EXPEDIENTE** 1183951  
**ANUALIDAD DE PAGO** 1ª

**IMPORTE POR ANUALIDAD**

	2023	2024	2025	2026	2027
IMPORTE MÁXIMO SUBVENCIONABLE	1.200,13 €	1.200,13 €	1.200,13 €	1.200,13 €	1.200,13 €
IMPORTE MEDIO DE TRANSFERENCIA (€/ha)	216,24 €	216,24 €	216,24 €	216,24 €	216,24 €

**RESUMEN DE UNIDADES**

Cód	GRUPO DE PAGO	Sup. Dec. Admisible (ha)	Sup. Comprometida (ha)	Sup. ajustada compromiso (I) (ha)	% sobredec.	Sup. Propuesta (ha)	Importe Declarado	Importe Topado	Importe Propuesto	Importe tras sobredec.
432	FRUTALES SECANO	5,57		5,55	0,00	5,55	1.200,13	1.200,13	1.200,13	1.200,13
<b>TOTAL</b>		5,57	5,55	5,55		5,55	1.200,13	1.200,13	1.200,13	1.200,13

**APLICACIÓN DE REDUCCIONES Y PENALIZACIONES**

GRUPO DE PAGO	Importe Calculado	Importe prereduc.	Criterios de subvencionabilidad y compromisos	Presentación tardía	Omisión declaración	Condicionalidad	IMPORTE (Euros) PROPUESTO
FRUTALES SECANO	1.200,13	1.200,13	0,00	0,00	0,00	0,00	1.200,13
<b>TOTAL</b>	1.200,13	1.200,13					1.200,13

**RESUMEN DE PAGOS**

	IMPORTE (Euros)			
	PROPUESTO	FEADER (Eje 2)	MAPA	CAPADR
PROPUESTO	1.200,13	1.020,11	117,73	62,29

**RECINTOS PROPUESTOS**

REF.	REFERENCIA SIGPAC	CULTIVO	DESCRIPCIÓN CULTIVO	S/R	G.PAGO	PEND. MEDIA (%)	SUP. DEC. ADMISIBLE (ha)	SUP. COMPROM. (ha)	SUP. AJUSTADA COMPROM. (I) (ha)	SUP. CONV. SIGPAC (ha)	SUP. CERTIE (ha)	SUP. CAMPO (ha)	SUP. CAMPO DETER. CULT. DECLARADO (ha)	SUP. DEC. REDUCIDA (ha)	SUP. PROPUESTA (ha)
1700000004589402	04-006-006-00002-001	104024	ALMENDROS-MARCONA	S	432	14,60	3,51	3,49	3,49		3,51			3,49	3,49
1700000004589403	04-006-006-00005-001	104024	ALMENDROS-MARCONA	S	432	9,50	2,06	2,06	2,06		2,06			2,06	2,06

**INCIDENCIAS****INCIDENCIA DESCRIPCIÓN**

4272 Verifica que las líneas de declaración de las Solicitudes Únicas no tienen solapes con la capa de Retroactividad Gráfica (ambas de la misma campaña) a nivel de expediente/línea de declaración gráfica de la solicitud.  
 Ref:1700000004589402 Recinto:04-006-006-00002-00001 Cultivo: - Agregado de la referencia del recinto.:0 Zona de la referencia del recinto.:0 Superficie solapada.:0,02 Id. Incid.:95941909

(1) Superficie declarada admisible ajustada con la superficie comprometida.

(2) Factor de penalización valorando el alcance para el tipo de compromiso.

Puede verificar la integridad de una copia de este documento mediante la lectura del código QR adjunto o mediante el acceso a la dirección <https://ws050.juntadeandalucia.es/verificarFirma> indicando el código de VERIFICACIÓN

FIRMADO POR	JUAN JOSE SOLER GARCIA	FECHA	03/07/2024	
	ROCIO GUIJARRO MILLAN			
VERIFICACIÓN	Pk2jmGCJWUB3686MPKY7GEXJCD3GC4	PÁGINA	1268/2334	





**APELLIDOS Y NOMBRE / RAZÓN SOCIAL**

MARTINEZ JIMENEZ JOSE ANTONIO

**NIF**  
\*\*\*\*5911\*

**EXPEDIENTE**  
1141655

**ANUALIDAD DE PAGO**

1ª

**IMPORTE POR ANUALIDAD**

	2023	2024	2025	2026	2027
IMPORTE MÁXIMO SUBVENCIONABLE	1.342,85 €	1.342,85 €	1.342,85 €	1.342,85 €	1.342,85 €
IMPORTE MEDIO DE TRANSFERENCIA (€/ha)	216,24 €	216,24 €	216,24 €	216,24 €	216,24 €

**RESUMEN DE UNIDADES**

Cód	GRUPO DE PAGO	Sup. Dec. Admisible (ha)	Sup. Comprometida (ha)	Sup. ajustada compromiso (1) (ha)	% sobredec.	Sup. Propuesta (ha)	Importe Declarado	Importe Topado	Importe Propuesto	Importe tras sobredec.
432	FRUTALES SECANO	6,45		6,21	0,00	6,21	1.342,85	1.342,85	1.342,85	1.342,85
<b>TOTAL</b>		6,45	6,21	6,21		6,21	1.342,85	1.342,85	1.342,85	1.342,85

**APLICACIÓN DE REDUCCIONES Y PENALIZACIONES**

GRUPO DE PAGO	Importe Calculado	Importe prereduc.	Criterios de subvencionabilidad y compromisos	Presentación tardía	Omisión declaración	Condicionalidad	IMPORTE (Euros) PROPUESTO
FRUTALES SECANO	1.342,85	1.342,85	0,00	0,00	0,00	0,00	1.342,85
<b>TOTAL</b>	1.342,85	1.342,85					1.342,85

**RESUMEN DE PAGOS**

	IMPORTE (Euros)			
	PROPUESTO	FEADER (Eje 2)	MAPA	CAPADR
PROPUESTO	1.342,85	1.141,42	131,73	69,70

**RECINTOS PROPUESTOS**

REF.	REFERENCIA SIGPAC	CULTIVO DESCRIPCIÓN CULTIVO	S/R	G.PAGO	PEND. MEDIA (%)	SUP. DEC. ADMISIBLE (ha)	SUP. COMPROM. (ha)	SUP. AJUSTADA COMPROM. (1) (ha)	SUP. CONV. SIGPAC (ha)	SUP. CERTIE. (ha)	SUP. CAMPO (ha)	SUP. CAMPO DETER. CULT. DECLARADO (ha)	SUP. DEC. REDUCIDA (ha)	SUP. PROPUESTA (ha)
-456726	04-056-004-00032-003	104020 ALMENDROS-GUARA	S	432	24,40	0,20	0,20	0,20		0,20			0,20	0,20
1700000004887978	04-056-004-00028-001	104020 ALMENDROS-GUARA	S	432	28,80	0,64	0,60	0,60		0,64			0,60	0,60
1700000004887979	04-056-004-00029-004	104020 ALMENDROS-GUARA	S	432	44,00	1,40	1,40	1,40		1,40			1,40	1,40
1700000004887980	04-056-004-00029-005	104020 ALMENDROS-GUARA	S	432	39,40	3,48	3,28	3,28		3,48			3,28	3,28
1700000004887981	04-056-004-00032-001	104020 ALMENDROS-GUARA	S	432	31,10	0,36	0,36	0,36		0,36			0,36	0,36
1700000004887982	04-056-004-00036-001	104020 ALMENDROS-GUARA	S	432	22,80	0,37	0,37	0,37		0,37			0,37	0,37

**INCIDENCIAS**

**INCIDENCIA DESCRIPCIÓN**

- 4272 Verifica que las líneas de declaración de las Solicitudes Únicas no tienen solapes con la capa de Retroactividad Gráfica (ambas de la misma campaña) a nivel de expediente/línea de declaración gráfica de la solicitud.  
 Ref:1700000004887978 Recinto:04-056-004-00028-00001 Cultivo: - Agregado de la referencia del recinto.:0 Zona de la referencia del recinto.:0 Superficie solapada.:0,04 Id. Incid.:95940662  
 Ref:1700000004887980 Recinto:04-056-004-00029-00005 Cultivo: - Agregado de la referencia del recinto.:0 Zona de la referencia del recinto.:0 Superficie solapada.:0,2 Id. Incid.:95940663

(1) Superficie declarada admisible ajustada con la superficie comprometida.  
 (2) Factor de penalización valorando el alcance para el tipo de compromiso.

Puede verificar la integridad de una copia de este documento mediante la lectura del código QR adjunto o mediante el acceso a la dirección <https://ws050.juntadeandalucia.es/verificarFirma> indicando el código de VERIFICACIÓN

FIRMADO POR	JUAN JOSE SOLER GARCIA	FECHA	03/07/2024	
	ROCIO GUIJARRO MILLAN			
VERIFICACIÓN	Pk2jmGCJWUB3686MPKY7GEXJCD3GC4	PÁGINA	1269/2334	



**APELLIDOS Y NOMBRE / RAZÓN SOCIAL**

MARTINEZ JIMENEZ ROSA

**NIF**  
\*\*\*4476\*

**EXPEDIENTE**  
1129210

**ANUALIDAD DE PAGO**

1ª

**IMPORTE POR ANUALIDAD**

	2023	2024	2025	2026	2027
IMPORTE MÁXIMO SUBVENCIONABLE	6.141,22 €	6.141,22 €	6.141,22 €	6.141,22 €	6.141,22 €
IMPORTE MEDIO DE TRANSFERENCIA (€/ha)	216,24 €	216,24 €	216,24 €	216,24 €	216,24 €

**RESUMEN DE UNIDADES**

Cód	GRUPO DE PAGO	Sup. Dec. Admisible (ha)	Sup. Comprometida (ha)	Sup. ajustada compromiso (I) (ha)	% sobredec.	Sup. Propuesta (ha)	Importe Declarado	Importe Topado	Importe Propuesto	Importe tras sobredec.
432	FRUTALES SECANO	28,40		28,40	0,00	28,40	6.141,22	6.141,22	6.141,22	6.141,22
<b>TOTAL</b>		28,40	28,40	28,40		28,40	6.141,22	6.141,22	6.141,22	6.141,22

**APLICACIÓN DE REDUCCIONES Y PENALIZACIONES**

GRUPO DE PAGO	Importe Calculado	Importe prereduc.	Criterios de subvencionabilidad y compromisos	Presentación tardía	Omisión declaración	Condicionalidad	IMPORTE (Euros) PROPUESTO
FRUTALES SECANO	6.141,22	6.141,22	0,00	0,00	0,00	0,00	6.141,22
<b>TOTAL</b>	6.141,22	6.141,22					6.141,22

**RESUMEN DE PAGOS**

	IMPORTE (Euros)			
	PROPUESTO	FEADER (Eje 2)	MAPA	CAPADR
PROPUESTO	6.141,22	5.220,04	602,45	318,73

**RECINTOS PROPUESTOS**

REF.	REFERENCIA SIGPAC	CULTIVO	DESCRIPCIÓN CULTIVO	S/R	G.PAGO	PEND. MEDIA (%)	SUP. DEC. ADMISIBLE (ha)	SUP. COMPROM. (ha)	SUP. AJUSTADA COMPROM. (I) (ha)	SUP. CONV. SIGPAC (ha)	SUP. CERTIF. (ha)	SUP. CAMPO (ha)	SUP. CAMPO DETER. CULT. DECLARADO (ha)	SUP. DEC. REDUCIDA (ha)	SUP. PROPUESTA (ha)
-1571918	04-099-030-00685-007	104057	ALMENDROS-AVIJOR	S	432	18,30	5,15	5,15	5,15		5,15			5,15	5,15
-959532	04-099-030-00684-011	104057	ALMENDROS-AVIJOR	S	432	11,00	5,77	5,77	5,77		5,77			5,77	5,77
-959531	04-099-030-00684-001	104057	ALMENDROS-AVIJOR	S	432	10,40	0,01	0,01	0,01		0,01			0,01	0,01
-42890	04-099-030-00684-011	104008	ALMENDROS-CONSTANTI	S	432	11,00	10,60	10,60	10,60		10,60			10,60	10,60
1700000005618289	04-099-030-00685-007	104057	ALMENDROS-AVIJOR	S	432	18,30	6,87	6,87	6,87		6,87			6,87	6,87

(1) Superficie declarada admisible ajustada con la superficie comprometida.  
(2) Factor de penalización valorando el alcance para el tipo de compromiso.

Puede verificar la integridad de una copia de este documento mediante la lectura del código QR adjunto o mediante el acceso a la dirección <https://ws050.juntadeandalucia.es/verificarFirma> indicando el código de VERIFICACIÓN

FIRMADO POR	JUAN JOSE SOLER GARCIA	FECHA	03/07/2024	
	ROCIO GUIJARRO MILLAN			
VERIFICACIÓN	Pk2jmGCJWUB3686MPKY7GEXJCD3GC4	PÁGINA	1270/2334	



**APELLIDOS Y NOMBRE / RAZÓN SOCIAL** MARTINEZ JORDAN JUANA  
**NIF** \*\*\*\*8547\*  
**EXPEDIENTE** 1188041  
**ANUALIDAD DE PAGO** 1ª

**IMPORTE POR ANUALIDAD**

	2023	2024	2025	2026	2027
IMPORTE MÁXIMO SUBVENCIONABLE	8.649,60 €	8.649,60 €	8.649,60 €	8.649,60 €	8.649,60 €
IMPORTE MEDIO DE TRANSFERENCIA (€/ha)	216,24 €	216,24 €	216,24 €	216,24 €	216,24 €

**RESUMEN DE UNIDADES**

Cód	GRUPO DE PAGO	Sup. Dec. Admisible (ha)	Sup. Comprometida (ha)	Sup. ajustada compromiso (I) (ha)	% sobredec.	Sup. Propuesta (ha)	Importe Declarado	Importe Topado	Importe Propuesto	Importe tras sobredec.
432	FRUTALES SECANO	61,06		40,00	0,00	40,00	8.649,60	8.649,60	8.649,60	8.649,60
<b>TOTAL</b>		61,06	40,00	40,00		40,00	8.649,60	8.649,60	8.649,60	8.649,60

**APLICACIÓN DE REDUCCIONES Y PENALIZACIONES**

GRUPO DE PAGO	Importe Calculado	Importe prerreduc.	Criterios de subvencionabilidad y compromisos	Presentación tardía	Omisión declaración	Condicionalidad	IMPORTE (Euros) PROPUESTO
FRUTALES SECANO	8.649,60	8.649,60	0,00	0,00	0,00	0,00	8.649,60
<b>TOTAL</b>	8.649,60	8.649,60					8.649,60

**RESUMEN DE PAGOS**

	IMPORTE (Euros)			
	PROPUESTO	FEADER (Eje 2)	MAPA	CAPADR
PROPUESTO	8.649,60	7.352,16	848,53	448,91

**RECINTOS PROPUESTOS**

REF.	REFERENCIA SIGPAC	CULTIVO	DESCRIPCIÓN CULTIVO	S/R	G.PAGO	PEND. MEDIA (%)	SUP. DEC. ADMISIBLE (ha)	SUP. COMPROM. (ha)	SUP. AJUSTADA COMPR.(I) (ha)	SUP. CONV. SIGPAC (ha)	SUP. CERTIE. (ha)	SUP. CAMPO (ha)	SUP. CAMPO DETER. CULT. DECLARADO (ha)	SUP. DEC. REDUCIDA (ha)	SUP. PROPUESTA (ha)
-937776	04-099-022-00594-009	104020	ALMENDROS-GUARA	S	432	19,60	0,37	0,37	0,37		0,37			0,37	0,37
-751817	04-099-022-00620-003	104024	ALMENDROS-MARCONA	S	432	19,50	1,10	1,10	1,10		1,10			1,10	1,10
-751815	04-099-022-00594-009	104024	ALMENDROS-MARCONA	S	432	19,60	0,76	0,76	0,76		0,76			0,76	0,76
-137468	04-099-022-00182-009	104024	ALMENDROS-MARCONA	S	432	19,30	0,50	0,50	0,50		0,50			0,50	0,50
4177884	04-098-028-00124-003	104024	ALMENDROS-MARCONA	S	432	12,70	0,86	0,86	0,86		0,86			0,86	0,86
4177887	04-098-028-00125-002	104007	ALMENDROS-COMUNA	S	432	18,00	0,50	0,50	0,50		0,50			0,50	0,50
4178104	04-099-019-00014-001	104014	ALMENDROS-FERRAGNES	S	432	24,30	16,88	16,88	16,88		16,88			16,88	16,88
1700000005617253	04-099-019-00007-002	104007	ALMENDROS-COMUNA	S	432	29,10	0,45	0,45	0,45		0,45			0,45	0,45
1700000005617255	04-099-019-00001-001	104020	ALMENDROS-GUARA	S	432	30,80	3,82	3,82	3,82		3,82			3,82	3,82
1700000005617256	04-099-022-00594-009	104020	ALMENDROS-GUARA	S	432	19,60	21,66	21,66	21,66		21,66			21,66	21,66
1700000005617257	04-099-022-00620-001	104024	ALMENDROS-MARCONA	S	432	22,60	4,50	4,50	4,50		4,50			4,50	4,50
1700000005617258	04-099-019-00007-003	104007	ALMENDROS-COMUNA	S	432	15,00	0,03	0,03	0,03		0,03			0,03	0,03
1700000005617259	04-099-019-00014-008	104007	ALMENDROS-COMUNA	S	432	13,20	0,02	0,02	0,02		0,02			0,02	0,02
1700000005617260	04-099-019-00303-004	104024	ALMENDROS-MARCONA	S	432	15,10	1,04	1,04	1,04		1,04			1,04	1,04
1700000005617261	04-099-019-00003-001	104007	ALMENDROS-COMUNA	S	432	26,70	1,25	1,25	1,25		1,25			1,25	1,25
1700000005617262	04-099-022-00594-020	104024	ALMENDROS-MARCONA	S	432	20,10	2,70	2,70	2,70		2,70			2,70	2,70
1700000005617263	04-099-019-00303-005	104024	ALMENDROS-MARCONA	S	432	8,10	0,09	0,09	0,09		0,09			0,09	0,09
1700000005617264	04-099-019-00022-001	104007	ALMENDROS-COMUNA	S	432	28,00	4,53	4,53	4,53		4,53			4,53	4,53

(1) Superficie declarada admisible ajustada con la superficie comprometida.  
 (2) Factor de penalización valorando el alcance para el tipo de compromiso.

Puede verificar la integridad de una copia de este documento mediante la lectura del código QR adjunto o mediante el acceso a la dirección <https://ws050.juntadeandalucia.es/verificarFirma> indicando el código de VERIFICACIÓN

FIRMADO POR	JUAN JOSE SOLER GARCIA	FECHA	03/07/2024	
	ROCIO GUIJARRO MILLAN			
VERIFICACIÓN	Pk2jmGCJWUB3686MPKY7GEXJCD3GC4	PÁGINA	1271/2334	



**APELLIDOS Y NOMBRE / RAZÓN SOCIAL**

MARTINEZ LLAMAS ANA MARIA

**NIF**  
\*\*\*\*6530\*

**EXPEDIENTE**  
1138996

**ANUALIDAD DE PAGO**  
1ª

**IMPORTES POR ANUALIDAD**

	2023	2024	2025	2026	2027
IMPORTE MÁXIMO SUBVENCIONABLE	9.990,53 €	9.990,53 €	9.990,53 €	9.990,53 €	9.990,53 €
IMPORTE MEDIO DE TRANSFERENCIA (€/ha)	169,36 €	169,36 €	169,36 €	169,36 €	169,36 €

**RESUMEN DE UNIDADES**

Cód	GRUPO DE PAGO	Sup. Dec. Admisible (ha)	Sup. Comprometida (ha)	Sup. ajustada compromiso (I) (ha)	% sobredec.	Sup. Propuesta (ha)	Importe Declarado	Importe Topado	Importe Propuesto	Importe tras sobredec.
426	HERBÁCEOS	13,84		13,84	0,00	13,84	2.092,19	2.092,19	2.092,19	2.092,19
431	VIÑEDO	4,98		4,98	0,00	4,98	1.194,90	1.194,90	1.194,90	1.194,90
432	FRUTALES SECANO	31,00		31,00	0,00	31,00	6.703,44	6.703,44	6.703,44	6.703,44
434	HERBÁCEOS NO ELEGIBLES	9,17		9,17	0,00	9,17	0,00	0,00	0,00	0,00
<b>TOTAL</b>		58,99	58,99	58,99		58,99	9.990,53	9.990,53	9.990,53	9.990,53

**APLICACIÓN DE REDUCCIONES Y PENALIZACIONES**

GRUPO DE PAGO	Importe Calculado	Importe prereduc.	Criterios de subvencionabilidad y compromisos	Presentación tardía	Omisión declaración	Condicionalidad	IMPORTE (Euros)
							PROPUESTO
FRUTALES SECANO	6.703,44	6.703,44	0,00	0,00	0,00	0,00	6.703,44
HERBÁCEOS	2.092,19	2.092,19	0,00	0,00	0,00	0,00	2.092,19
HERBÁCEOS NO ELEGIBLES	0,00	0,00	0,00	0,00	0,00	0,00	0,00
VIÑEDO	1.194,90	1.194,90	0,00	0,00	0,00	0,00	1.194,90
<b>TOTAL</b>	9.990,53	9.990,53					9.990,53

**RESUMEN DE PAGOS**

PROPUESTO	IMPORTE ( Euros )			
	PROPUESTO	FEADER (Eje 2)	MAPA	CAPADR
PROPUESTO	9.990,53	8.491,95	980,07	518,51

**RECINTOS PROPUESTOS**

REF.	REFERENCIA SIGPAC	CULTIVO	DESCRIPCIÓN CULTIVO	S/R	G.PAGO	PEND. MEDIA (%)	SUP. DEC. ADMISIBLE (ha)	SUP. COMPROM. (ha)	SUP. AJUSTADA COMER. (I) (ha)	SUP. CONV. SIGPAC (ha)	SUP. CERTIF. (ha)	SUP. CAMPO (ha)	SUP. CAMPO DETER. CULT. DECLARADO (ha)	SUP. DEC. REDUCIDA (ha)	SUP. PROPUESTA (ha)
-1459763	04-037-038-00084-001	5000	CEBADA-SIN VARIEDAD	S	426	5,60	0,63	0,63	0,63		0,63			0,63	0,63
-1451063	04-037-038-00052-003	40376	GUISANTES-VIRIATO	S	426	5,90	2,46	2,46	2,46		2,46			2,46	2,46
-915716	04-037-038-00084-001	40376	GUISANTES-VIRIATO	S	426	5,60	0,66	0,66	0,66		0,66			0,66	0,66
1700000005506387	04-037-038-00052-003	5000	CEBADA-SIN VARIEDAD	S	426	5,90	10,09	10,09	10,09		10,09			10,09	10,09
1700000005506379	04-037-034-00104-003	102198	VIÑEDO VINIFICACIÓN-TEMPRANILLO	S	431	8,40	2,35	2,35	2,35		2,35			2,35	2,35
1700000005506381	04-037-034-00162-001	102201	VIÑEDO VINIFICACIÓN-SAUVIGNON BLANC	S	431	5,50	2,35	2,35	2,35		2,35			2,35	2,35
1700000005506392	04-037-038-00094-001	102127	VIÑEDO VINIFICACIÓN-MONASTRELL	S	431	5,00	0,28	0,28	0,28		0,28			0,28	0,28
-913270	04-037-038-00056-020	104020	ALMENDROS-GUARA	S	432	31,50	0,03	0,03	0,03		0,03			0,03	0,03
-99005	04-037-038-00056-002	104020	ALMENDROS-GUARA	S	432	14,30	10,10	10,10	10,10		10,10			10,10	10,10
-99001	04-037-038-00056-002	104003	ALMENDROS-ANTOÑETA	S	432	14,30	9,21	9,21	9,21		9,21			9,21	9,21
1700000005506394	04-037-038-00054-001	104020	ALMENDROS-GUARA	S	432	27,60	2,01	2,01	2,01		2,01			2,01	2,01
1700000005506396	04-037-034-00175-004	124022	PISTACHO-KERMAN	S	432	3,20	0,40	0,40	0,40		0,40			0,40	0,40
1700000005506397	04-037-034-00104-005	124022	PISTACHO-KERMAN	S	432	8,70	0,16	0,16	0,16		0,16			0,16	0,16
1700000005506398	04-037-038-00052-002	104026	ALMENDROS-MARTA	S	432	15,50	9,09	9,09	9,09		9,09			9,09	9,09
-1459760	04-037-038-00084-001	20000	BARBECHO TRADICIONAL-SIN VARIEDAD	S	434	5,60	0,62	0,62	0,62		0,62			0,62	0,62
-915712	04-037-038-00052-003	20000	BARBECHO TRADICIONAL-SIN VARIEDAD	S	434	5,90	8,55	8,55	8,55		8,55			8,55	8,55

(1) Superficie declarada admisible ajustada con la superficie comprometida.  
(2) Factor de penalización valorando el alcance para el tipo de compromiso.

Puede verificar la integridad de una copia de este documento mediante la lectura del código QR adjunto o mediante el acceso a la dirección <https://ws050.juntadeandalucia.es/verificarFirma> indicando el código de VERIFICACIÓN

FIRMADO POR	JUAN JOSE SOLER GARCIA	FECHA	03/07/2024
	ROCIO GUIJARRO MILLAN		
VERIFICACIÓN	Pk2jmGCJWUB3686MPKY7GEXJCD3GC4	PÁGINA	1272/2334





**APELLIDOS Y NOMBRE / RAZÓN SOCIAL**

MARTINEZ LOPEZ ADORACION

**NIF**

\*\*\*5937\*

**EXPEDIENTE**

1101422

**ANUALIDAD DE PAGO**

1ª

**IMPORTE POR ANUALIDAD**

	2023	2024	2025	2026	2027
IMPORTE MÁXIMO SUBVENCIONABLE	2.538,66 €	2.538,66 €	2.538,66 €	2.538,66 €	2.538,66 €
IMPORTE MEDIO DE TRANSFERENCIA (€/ha)	216,24 €	216,24 €	216,24 €	216,24 €	216,24 €

**RESUMEN DE UNIDADES**

Cód	GRUPO DE PAGO	Sup. Dec. Admisible (ha)	Sup. Comprometida (ha)	Sup. ajustada compromiso (I) (ha)	% sobredec.	Sup. Propuesta (ha)	Importe Declarado	Importe Topado	Importe Propuesto	Importe tras sobredec.
432	FRUTALES SECANO	11,74		11,74	0,00	11,74	2.538,66	2.538,66	2.538,66	2.538,66
<b>TOTAL</b>		11,74	11,74	11,74		11,74	2.538,66	2.538,66	2.538,66	2.538,66

**APLICACIÓN DE REDUCCIONES Y PENALIZACIONES**

GRUPO DE PAGO	Importe Calculado	Importe prereduc.	Criterios de subvencionabilidad y compromisos	Presentación tardía	Omisión declaración	Condicionalidad	IMPORTE (Euros) PROPUESTO
FRUTALES SECANO	2.538,66	2.538,66	0,00	0,00	0,00	0,00	2.538,66
<b>TOTAL</b>	2.538,66	2.538,66					2.538,66

**RESUMEN DE PAGOS**

	IMPORTE (Euros)			
	PROPUESTO	FEADER (Eje 2)	MAPA	CAPADR
PROPUESTO	2.538,66	2.157,86	249,04	131,76

**RECINTOS PROPUESTOS**

REF.	REFERENCIA SIGPAC	CULTIVO DESCRIPCIÓN CULTIVO	S/R	G.PAGO	PEND. MEDIA (%)	SUP. DEC. ADMISIBLE (ha)	SUP. COMPROM. (ha)	SUP. AJUSTADA COMPR.(I) (ha)	SUP. CONV. SIGPAC (ha)	SUP. CERTIE. (ha)	SUP. CAMPO (ha)	SUP. CAMPO DETER. CULT. DECLARADO (ha)	SUP. DEC. REDUCIDA (ha)	SUP. PROPUESTA (ha)
1700000004484808	04-099-046-00105-001	104024 ALMENDROS-MARCONA	S	432	32,10	3,21	3,21	3,21		3,21			3,21	3,21
1700000004484809	04-099-046-00322-002	104024 ALMENDROS-MARCONA	S	432	40,30	1,25	1,25	1,25		1,25			1,25	1,25
1700000004484810	04-099-046-00322-003	104024 ALMENDROS-MARCONA	S	432	31,60	2,92	2,92	2,92		2,92			2,92	2,92
1700000004484811	04-099-046-00266-002	104024 ALMENDROS-MARCONA	S	432	28,10	3,95	3,95	3,95		3,95			3,95	3,95
1700000004484812	04-099-046-00322-001	104024 ALMENDROS-MARCONA	S	432	41,60	0,41	0,41	0,41		0,41			0,41	0,41

**INCIDENCIAS**

**INCIDENCIA DESCRIPCIÓN**

- 100402 Recinto solicitado no forma parte de ningún organismo de control autorizado para la producción ecológica en Andalucía o fecha de inscripción posterior al plazo establecido ( Anexo I. Criterios de Subvencionabilidad. Orden 28 de marzo de 2023 ).  
Ref:1700000004484806 Recinto:04-099-041-00155-00002 Cultivo:101194 OLIVAR-LECHIN DE GRANADA Regadío  
Ref:1700000004484804 Recinto:04-099-046-00105-00003 Cultivo:104057 ALMENDROS-AVIJOR Secano  
Ref:5269468 Recinto:04-099-046-00105-00008 Cultivo:104057 ALMENDROS-AVIJOR Secano
- 100424 Solicita recinto que no está comprometido para la operación.  
Ref:1700000004484806 Recinto:04-099-041-00155-00002 Cultivo:101194 OLIVAR-LECHIN DE GRANADA Regadío  
Ref:1700000004484804 Recinto:04-099-046-00105-00003 Cultivo:104057 ALMENDROS-AVIJOR Secano  
Ref:5269468 Recinto:04-099-046-00105-00008 Cultivo:104057 ALMENDROS-AVIJOR Secano

(1) Superficie declarada admisible ajustada con la superficie comprometida.  
(2) Factor de penalización valorando el alcance para el tipo de compromiso.

Puede verificar la integridad de una copia de este documento mediante la lectura del código QR adjunto o mediante el acceso a la dirección <https://ws050.juntadeandalucia.es/verificarFirma> indicando el código de VERIFICACIÓN

FIRMADO POR	JUAN JOSE SOLER GARCIA	FECHA	03/07/2024	
	ROCIO GUIJARRO MILLAN			
VERIFICACIÓN	Pk2jmGCJWUB3686MPKY7GEXJCD3GC4	PÁGINA	1273/2334	



**APELLIDOS Y NOMBRE / RAZÓN SOCIAL**

MARTINEZ LOPEZ GREGORIA

**NIF**  
\*\*\*\*6330\*

**EXPEDIENTE**  
1105280

**ANUALIDAD DE PAGO**  
1ª

**IMPORTE POR ANUALIDAD**

	2023	2024	2025	2026	2027
IMPORTE MÁXIMO SUBVENCIONABLE	4.197,22 €	4.197,22 €	4.197,22 €	4.197,22 €	4.197,22 €
IMPORTE MEDIO DE TRANSFERENCIA (€/ha)	216,24 €	216,24 €	216,24 €	216,24 €	216,24 €

**RESUMEN DE UNIDADES**

Cód	GRUPO DE PAGO	Sup. Dec. Admisible (ha)	Sup. Comprometida (ha)	Sup. ajustada compromiso (I) (ha)	% sobredec.	Sup. Propuesta (ha)	Importe Declarado	Importe Topado	Importe Propuesto	Importe tras sobredec.
432	FRUTALES SECANO	19,41		19,41	0,00	19,41	4.197,22	4.197,22	4.197,22	4.197,22
<b>TOTAL</b>		19,41	19,41	19,41		19,41	4.197,22	4.197,22	4.197,22	4.197,22

**APLICACIÓN DE REDUCCIONES Y PENALIZACIONES**

GRUPO DE PAGO	Importe Calculado	Importe prereduc.	Importe subvencionabilidad y compromisos	Presentación tardía	Omisión declaración	Condicionalidad	IMPORTE (Euros) PROPUESTO
FRUTALES SECANO	4.197,22		4.197,22	0,00	0,00	0,00	4.197,22
<b>TOTAL</b>	4.197,22		4.197,22				4.197,22

**RESUMEN DE PAGOS**

	IMPORTE (Euros)			
	PROPUESTO	FEADER (Eje 2)	MAPA	CAPADR
PROPUESTO	4.197,22	3.567,64	411,75	217,83

**RECINTOS PROPUESTOS**

REF.	REFERENCIA SIGPAC	CULTIVO	DESCRIPCIÓN CULTIVO	S/R	G.PAGO	PEND. MEDIA (%)	SUP. DEC. ADMISIBLE (ha)	SUP. COMPROM. (ha)	SUP. AJUSTADA COMPROM. (I) (ha)	SUP. CONV. SIGPAC (ha)	SUP. CERTIE. (ha)	SUP. CAMPO (ha)	SUP. CAMPO DETER. CULT. DECLARADO (ha)	SUP. DEC. REDUCIDA (ha)	SUP. PROPUESTA (ha)
-1502727	04-037-046-90015-001	104020	ALMENDROS-GUARA	S	432	4,80	0,41	0,41	0,41		0,41			0,41	0,41
-1502715	04-037-046-00090-001	104020	ALMENDROS-GUARA	S	432	8,90	0,06	0,06	0,06		0,06			0,06	0,06
-745100	04-037-057-90018-001	104020	ALMENDROS-GUARA	S	432	5,10	2,01	2,01	2,01		2,01			2,01	2,01
-745099	04-037-057-00047-003	104020	ALMENDROS-GUARA	S	432	7,50	1,23	1,23	1,23		1,23			1,23	1,23
-745098	04-037-057-00047-001	104020	ALMENDROS-GUARA	S	432	11,20	0,69	0,69	0,69		0,69			0,69	0,69
-745097	04-037-046-90015-001	104020	ALMENDROS-GUARA	S	432	4,80	1,38	1,38	1,38		1,38			1,38	1,38
4121743	04-037-057-00039-001	104020	ALMENDROS-GUARA	S	432	7,70	3,31	3,31	3,31		3,31			3,31	3,31
4121744	04-037-042-00009-002	104020	ALMENDROS-GUARA	S	432	8,30	1,17	1,17	1,17		1,17			1,17	1,17
4121745	04-037-046-00024-001	104020	ALMENDROS-GUARA	S	432	5,50	0,43	0,43	0,43		0,43			0,43	0,43
1700000002576705	04-037-045-00004-001	104020	ALMENDROS-GUARA	S	432	7,40	1,13	1,13	1,13		1,13			1,13	1,13
1700000002576706	04-037-045-00005-001	104020	ALMENDROS-GUARA	S	432	8,10	0,55	0,55	0,55		0,55			0,55	0,55
1700000002576707	04-037-045-00014-001	104020	ALMENDROS-GUARA	S	432	6,80	1,77	1,77	1,77		1,77			1,77	1,77
1700000002576708	04-037-045-00034-001	104020	ALMENDROS-GUARA	S	432	6,40	3,15	3,15	3,15		3,15			3,15	3,15
1700000002576709	04-037-046-00090-001	104020	ALMENDROS-GUARA	S	432	8,90	0,53	0,53	0,53		0,53			0,53	0,53
1700000002576710	04-037-046-00090-003	104020	ALMENDROS-GUARA	S	432	7,40	1,59	1,59	1,59		1,59			1,59	1,59

(1) Superficie declarada admisible ajustada con la superficie comprometida.  
(2) Factor de penalización valorando el alcance para el tipo de compromiso.

Puede verificar la integridad de una copia de este documento mediante la lectura del código QR adjunto o mediante el acceso a la dirección <https://ws050.juntadeandalucia.es/verificarFirma> indicando el código de VERIFICACIÓN

FIRMADO POR	JUAN JOSE SOLER GARCIA	FECHA	03/07/2024	
	ROCIO GUIJARRO MILLAN			
VERIFICACIÓN	Pk2jmGCJWUB3686MPKY7GEXJCD3GC4	PÁGINA	1274/2334	



**APELLIDOS Y NOMBRE / RAZÓN SOCIAL**

MARTINEZ LOPEZ JOSE

**NIF**  
\*\*\*\*6620\*

**EXPEDIENTE**  
1044745

**ANUALIDAD DE PAGO**

1ª

**IMPORTE POR ANUALIDAD**

	2023	2024	2025	2026	2027
IMPORTE MÁXIMO SUBVENCIONABLE	7.551,10 €	7.551,10 €	7.551,10 €	7.551,10 €	7.551,10 €
IMPORTE MEDIO DE TRANSFERENCIA (€/ha)	216,24 €	216,24 €	216,24 €	216,24 €	216,24 €

**RESUMEN DE UNIDADES**

Cód	GRUPO DE PAGO	Sup. Dec. Admisible (ha)	Sup. Comprometida (ha)	Sup. ajustada compromiso (I) (ha)	% sobredec.	Sup. Propuesta (ha)	Importe Declarado	Importe Topado	Importe Propuesto	Importe tras sobredec.
432	FRUTALES SECANO	34,92		34,92	0,00	34,92	7.551,10	7.551,10	7.551,10	7.551,10
<b>TOTAL</b>		34,92	34,92	34,92		34,92	7.551,10	7.551,10	7.551,10	7.551,10

**APLICACIÓN DE REDUCCIONES Y PENALIZACIONES**

GRUPO DE PAGO	Importe Calculado	Importe prereduc.	Criterios de subvencionabilidad y compromisos	Presentación tardía	Omisión declaración	Condicionalidad	IMPORTE (Euros) PROPUESTO
FRUTALES SECANO	7.551,10	7.551,10	0,00	0,00	0,00	0,00	7.551,10
<b>TOTAL</b>	7.551,10	7.551,10					7.551,10

**RESUMEN DE PAGOS**

	IMPORTE (Euros)			
	PROPUESTO	FEADER (Eje 2)	MAPA	CAPADR
PROPUESTO	7.551,10	6.418,44	740,76	391,90

**RECINTOS PROPUESTOS**

REF.	REFERENCIA SIGPAC	CULTIVO	DESCRIPCIÓN CULTIVO	S/R	G.PAGO	PEND. MEDIA (%)	SUP. DEC. ADMISIBLE (ha)	SUP. COMPROM. (ha)	SUP. AJUSTADA COMPROM. (I) (ha)	SUP. CONV. SIGPAC (ha)	SUP. CERTIE. (ha)	SUP. CAMPO (ha)	SUP. CAMPO DETER. CULT. DECLARADO (ha)	SUP. DEC. REDUCIDA (ha)	SUP. PROPUESTA (ha)
170000006283721	04-099-046-00046-003	104024	ALMENDROS-MARCONA	S	432	30,60	21,47	21,47	21,47		21,47			21,47	21,47
1700000006283722	04-099-045-00144-004	104024	ALMENDROS-MARCONA	S	432	21,00	1,71	1,71	1,71		1,71			1,71	1,71
1700000006283723	04-099-045-00165-004	104024	ALMENDROS-MARCONA	S	432	26,80	3,44	3,44	3,44		3,44			3,44	3,44
170000006283724	04-099-045-00145-001	104013	ALMENDROS-FERRADUEL	S	432	21,80	1,19	1,19	1,19		1,19			1,19	1,19
1700000006283725	04-099-045-00165-002	104013	ALMENDROS-FERRADUEL	S	432	24,00	0,47	0,47	0,47		0,47			0,47	0,47
1700000006283726	04-099-045-00107-005	104020	ALMENDROS-GUARA	S	432	25,90	1,22	1,22	1,22		1,22			1,22	1,22
1700000006283727	04-099-045-00143-004	104024	ALMENDROS-MARCONA	S	432	21,30	5,42	5,42	5,42		5,42			5,42	5,42

(1) Superficie declarada admisible ajustada con la superficie comprometida.  
(2) Factor de penalización valorando el alcance para el tipo de compromiso.

Puede verificar la integridad de una copia de este documento mediante la lectura del código QR adjunto o mediante el acceso a la dirección <https://ws050.juntadeandalucia.es/verificarFirma> indicando el código de VERIFICACIÓN

FIRMADO POR	JUAN JOSE SOLER GARCIA	FECHA	03/07/2024	
	ROCIO GUIJARRO MILLAN			
VERIFICACIÓN	Pk2jmGCJWUB3686MPKY7GEXJCD3GC4	PÁGINA	1275/2334	



**APELLIDOS Y NOMBRE / RAZÓN SOCIAL**

MARTINEZ LOPEZ JOSE MIGUEL

**NIF**

\*\*\*4943\*

**EXPEDIENTE**

1072705

**ANUALIDAD DE PAGO**

1ª

**IMPORTE POR ANUALIDAD**

	2023	2024	2025	2026	2027
IMPORTE MÁXIMO SUBVENCIONABLE	1.716,07 €	1.716,07 €	1.716,07 €	1.716,07 €	1.716,07 €
IMPORTE MEDIO DE TRANSFERENCIA (€/ha)	221,43 €	221,43 €	221,43 €	221,43 €	221,43 €

**RESUMEN DE UNIDADES**

Cód	GRUPO DE PAGO	Sup. Dec. Admisible (ha)	Sup. Comprometida (ha)	Sup. ajustada compromiso (1) (ha)	% sobredec.	Sup. Propuesta (ha)	Importe Declarado	Importe Topado	Importe Propuesto	Importe tras sobredec.
429	OLIVAR	1,27		1,27	0,00	1,27	314,83	314,83	314,83	314,83
432	FRUTALES SECANO	6,48		6,48	0,00	6,48	1.401,24	1.401,24	1.401,24	1.401,24
<b>TOTAL</b>		<b>7,75</b>	<b>7,75</b>	<b>7,75</b>		<b>7,75</b>	<b>1.716,07</b>	<b>1.716,07</b>	<b>1.716,07</b>	<b>1.716,07</b>

**APLICACIÓN DE REDUCCIONES Y PENALIZACIONES**

GRUPO DE PAGO	Importe Calculado	Importe prereduc.	Criterios de subvencionabilidad y compromisos	Presentación tardía	Omisión declaración	Condicionalidad	IMPORTE (Euros) PROPUESTO
FRUTALES SECANO	1.401,24	1.401,24	0,00	0,00	0,00	0,00	1.401,24
OLIVAR	314,83	314,83	0,00	0,00	0,00	0,00	314,83
<b>TOTAL</b>	<b>1.716,07</b>	<b>1.716,07</b>					<b>1.716,07</b>

**RESUMEN DE PAGOS**

	PROPUESTO	PROPUESTO	FEADER (Eje 2)	MAPA	CAPADR
		1.716,07	1.458,66	168,34	89,07

**RECINTOS PROPUESTOS**

REF.	REFERENCIA SIGPAC	CULTIVO DESCRIPCIÓN CULTIVO	S/R G.PAGO	PEND. MEDIA (%)	SUP. DEC. ADMISIBLE (ha)	SUP. COMPROM. (ha)	SUP. AJUSTADA COMPR.(1) (ha)	SUP. CONV. SIGPAC (ha)	SUP. CERTIF. (ha)	SUP. CAMPO (ha)	SUP. CAMPO DETER. CULT. DECLARADO (ha)	SUP. DEC. REDUCIDA (ha)	SUP. PROPUESTA (ha)
170000002739111	04-059-017-00403-002	101269 OLIVAR-PICUAL DE ALMERIA	S	429	18,20	0,19	0,19	0,19	0,19			0,19	0,19
170000002739112	04-059-017-00428-013	101269 OLIVAR-PICUAL DE ALMERIA	S	429	23,90	0,05	0,05	0,05	0,05			0,05	0,05
170000002739113	04-059-017-00428-030	101269 OLIVAR-PICUAL DE ALMERIA	S	429	14,40	0,06	0,06	0,06	0,06			0,06	0,06
170000002739118	04-059-017-00428-009	101269 OLIVAR-PICUAL DE ALMERIA	S	429	7,30	0,04	0,04	0,04	0,04			0,04	0,04
170000002739119	04-059-017-00428-011	101269 OLIVAR-PICUAL DE ALMERIA	S	429	12,70	0,05	0,05	0,05	0,05			0,05	0,05
170000002739120	04-059-017-00428-012	101269 OLIVAR-PICUAL DE ALMERIA	S	429	26,00	0,05	0,05	0,05	0,05			0,05	0,05
170000002739121	04-059-017-00428-014	101269 OLIVAR-PICUAL DE ALMERIA	S	429	22,20	0,06	0,06	0,06	0,06			0,06	0,06
170000002739122	04-059-017-00428-021	101269 OLIVAR-PICUAL DE ALMERIA	S	429	11,30	0,04	0,04	0,04	0,04			0,04	0,04
170000002739123	04-059-017-00428-026	101269 OLIVAR-PICUAL DE ALMERIA	S	429	34,00	0,01	0,01	0,01	0,01			0,01	0,01
170000002739124	04-059-017-00428-029	101269 OLIVAR-PICUAL DE ALMERIA	S	429	22,60	0,14	0,14	0,14	0,14			0,14	0,14
170000002739125	04-059-017-00428-031	101269 OLIVAR-PICUAL DE ALMERIA	S	429	30,50	0,07	0,07	0,07	0,07			0,07	0,07
170000002739126	04-059-017-00428-033	101269 OLIVAR-PICUAL DE ALMERIA	S	429	26,40	0,37	0,37	0,37	0,37			0,37	0,37
170000002739127	04-059-017-00428-032	101269 OLIVAR-PICUAL DE ALMERIA	S	429	24,10	0,11	0,11	0,11	0,11			0,11	0,11
170000002739128	04-059-017-00428-040	101269 OLIVAR-PICUAL DE ALMERIA	S	429	27,00	0,03	0,03	0,03	0,03			0,03	0,03
170000002739129	04-059-017-00403-003	104007 ALMENDROS-COMUNA	S	432	16,20	0,48	0,48	0,48	0,48			0,48	0,48
170000002739130	04-059-017-00428-005	104007 ALMENDROS-COMUNA	S	432	24,20	0,33	0,33	0,33	0,33			0,33	0,33
170000002739131	04-059-017-00428-004	104007 ALMENDROS-COMUNA	S	432	32,80	0,15	0,15	0,15	0,15			0,15	0,15
170000002739132	04-059-017-00428-039	104007 ALMENDROS-COMUNA	S	432	33,20	0,40	0,40	0,40	0,40			0,40	0,40
170000002739133	04-059-017-00428-006	104007 ALMENDROS-COMUNA	S	432	27,30	3,32	3,32	3,32	3,32			3,32	3,32
170000002739134	04-059-017-00428-044	104007 ALMENDROS-COMUNA	S	432	48,00	0,09	0,09	0,09	0,09			0,09	0,09
170000002739135	04-059-017-00428-041	104007 ALMENDROS-COMUNA	S	432	25,90	0,12	0,12	0,12	0,12			0,12	0,12
170000002739136	04-059-017-00428-049	104007 ALMENDROS-COMUNA	S	432	23,00	0,10	0,10	0,10	0,10			0,10	0,10
170000002739137	04-059-017-00428-047	104007 ALMENDROS-COMUNA	S	432	21,70	0,07	0,07	0,07	0,07			0,07	0,07
170000002739138	04-059-017-00428-052	104007 ALMENDROS-COMUNA	S	432	31,40	0,20	0,20	0,20	0,20			0,20	0,20
170000002739139	04-059-017-00428-051	104007 ALMENDROS-COMUNA	S	432	34,70	1,22	1,22	1,22	1,22			1,22	1,22

**INCIDENCIAS**

**INCIDENCIA DESCRIPCIÓN**

100424 Solicita recinto que no está comprometido para la operación.

Ref:170000002739117 Recinto:04-059-017-00428-00008 Cultivo:101269 OLIVAR-PICUAL DE ALMERIA Secano

(1) Superficie declarada admisible ajustada con la superficie comprometida.  
(2) Factor de penalización valorando el alcance para el tipo de compromiso.

Puede verificar la integridad de una copia de este documento mediante la lectura del código QR adjunto o mediante el acceso a la dirección <https://ws050.juntadeandalucia.es/verificarFirma> indicando el código de VERIFICACIÓN

FIRMADO POR	JUAN JOSE SOLER GARCIA	FECHA	03/07/2024	
	ROCIO GUIJARRO MILLAN			
VERIFICACIÓN	Pk2jmGCJWUB3686MPKY7GEXJCD3GC4	PÁGINA	1276/2334	





<u>APELLIDOS Y NOMBRE / RAZÓN SOCIAL</u>	<u>NIF</u>	<u>EXPEDIENTE</u>	<u>ANUALIDAD DE PAGO</u>		
MARTINEZ LOZANO PEDRO JOSE	****0321*	1225360	1ª		
<u>IMPORTE POR ANUALIDAD</u>					
	<b>2023</b>	<b>2024</b>	<b>2025</b>	<b>2026</b>	<b>2027</b>
IMPORTE MÁXIMO SUBVENCIONABLE	2.774,54 €	2.774,54 €	2.774,54 €	2.774,54 €	2.774,54 €
IMPORTE MEDIO DE TRANSFERENCIA (€/ha)	221,79 €	221,79 €	221,79 €	221,79 €	221,79 €

<u>RESUMEN DE UNIDADES</u>										
<u>Cód</u>	<u>GRUPO DE PAGO</u>	<u>Sup. Dec. Admisible (ha)</u>	<u>Sup. Comprometida (ha)</u>	<u>Sup. ajustada compromiso (I) (ha)</u>	<u>% sobredec.</u>	<u>Sup. Propuesta (ha)</u>	<u>Importe Declarado</u>	<u>Importe Topado</u>	<u>Importe Propuesto</u>	<u>Importe tras sobredec.</u>
432	FRUTALES SECANO	11,99		11,99	0,00	11,99	2.592,72	2.592,72	2.592,72	2.592,72
433	FRUTALES REGADÍO	0,52		0,52	0,00	0,52	181,82	181,82	181,82	181,82
<b>TOTAL</b>		12,51	12,51	12,51		12,51	2.774,54	2.774,54	2.774,54	2.774,54

<u>APLICACIÓN DE REDUCCIONES Y PENALIZACIONES</u>							<u>IMPORTE (Euros)</u>
<u>GRUPO DE PAGO</u>	<u>Importe Calculado</u>	<u>Importe prereduc.</u>	<u>Criterios de subvencionabilidad y compromisos</u>	<u>Presentación tardía</u>	<u>Omisión declaración</u>	<u>Condicionalidad</u>	<u>PROPUESTO</u>
FRUTALES REGADÍO	181,82	181,82	0,00	0,00	0,00	0,00	181,82
FRUTALES SECANO	2.592,72	2.592,72	0,00	0,00	0,00	0,00	2.592,72
<b>TOTAL</b>	2.774,54	2.774,54					2.774,54

<u>RESUMEN DE PAGOS</u>					<u>IMPORTE ( Euros )</u>				
					<u>PROPUESTO</u>	<u>FEADER (Eje 2)</u>	<u>MAPA</u>	<u>CAPADR</u>	
					PROPUESTO	2.774,54	2.358,36	272,19	143,99

<u>REF.</u>	<u>REFERENCIA SIGPAC</u>	<u>CULTIVO DESCRIPCIÓN CULTIVO</u>	<u>S/R G.PAGO</u>	<u>PEND. MEDIA (%)</u>	<u>SUP. DEC. ADMISIBLE (ha)</u>	<u>SUP. COMPROM. (ha)</u>	<u>SUP. AJUSTADA COMPR.(I) (ha)</u>	<u>SUP. CONV. SIGPAC (ha)</u>	<u>SUP. CERTIF. (ha)</u>	<u>SUP. CAMPO (ha)</u>	<u>SUP. CAMPO DETER. CULT. DECLARADO (ha)</u>	<u>SUP. DEC. REDUCIDA (ha)</u>	<u>SUP. PROPUESTA (ha)</u>
-61632	04-089-013-00130-006	104007	ALMENDROS-COMUNA	S	432	43,90	1,54	1,54	1,54	1,54	1,54	1,54	1,54
-61527	04-089-013-00130-005	104024	ALMENDROS-MARCONA	S	432	23,50	0,49	0,49	0,49	0,49	0,49	0,49	0,49
4114203	04-089-013-00005-002	104024	ALMENDROS-MARCONA	S	432	29,00	4,35	4,35	4,35	4,35	4,35	4,35	4,35
4114207	04-089-013-00161-001	104024	ALMENDROS-MARCONA	S	432	30,70	2,13	2,13	2,13	2,13	2,13	2,13	2,13
4114211	04-089-013-00161-006	104024	ALMENDROS-MARCONA	S	432	20,20	0,02	0,02	0,02	0,02	0,02	0,02	0,02
4114217	04-089-013-00157-002	104024	ALMENDROS-MARCONA	S	432	23,00	0,43	0,43	0,43	0,43	0,43	0,43	0,43
4114228	04-089-013-00157-001	104024	ALMENDROS-MARCONA	S	432	21,80	1,13	1,13	1,13	1,13	1,13	1,13	1,13
4114231	04-089-013-00158-003	104024	ALMENDROS-MARCONA	S	432	26,80	1,67	1,67	1,67	1,67	1,67	1,67	1,67
4114235	04-089-013-00158-005	104024	ALMENDROS-MARCONA	S	432	15,70	0,23	0,23	0,23	0,23	0,23	0,23	0,23
4620866	04-089-013-00113-001	104024	ALMENDROS-MARCONA	R	433	4,90	0,24	0,24	0,24	0,24	0,24	0,24	0,24
4620883	04-089-013-00114-001	104024	ALMENDROS-MARCONA	R	433	2,80	0,04	0,04	0,04	0,04	0,04	0,04	0,04
4620886	04-089-013-00178-002	104024	ALMENDROS-MARCONA	R	433	4,60	0,24	0,24	0,24	0,24	0,24	0,24	0,24

(1) Superficie declarada admisible ajustada con la superficie comprometida.  
 (2) Factor de penalización valorando el alcance para el tipo de compromiso.

Puede verificar la integridad de una copia de este documento mediante la lectura del código QR adjunto o mediante el acceso a la dirección <a href="https://ws050.juntadeandalucia.es/verificarFirma">https://ws050.juntadeandalucia.es/verificarFirma</a> indicando el código de VERIFICACIÓN					
FIRMADO POR	JUAN JOSE SOLER GARCIA		FECHA		03/07/2024
	ROCIO GUIJARRO MILLAN				
VERIFICACIÓN	Pk2jmGCJWUB3686MPKY7GEXJCD3GC4		PÁGINA		1277/2334

Es copia auténtica de documento electrónico



**INCIDENCIAS**

**INCIDENCIA DESCRIPCIÓN**

- 100400 Recinto con cultivo, variedad, régimen de explotación o uso Siggac no compatible con la operación solicitada ( Anexo IV.I Cultivos y variedades elegibles para las Intervenciones. Orden de 28 de marzo de 2023 ).  
Ref:-61518 Recinto:04-089-013-80006-00004 Cultivo:101010 OLIVAR-PICUAL Secano Uso:FS
- 100421 Recinto declarado por error para una operación de la 6503, que se ha corregido de oficio marcando la operación correcta, de acuerdo con la fecha de inscripción del recinto en la producción ecológica.  
Ref:4620923 Recinto:04-006-009-00288-00001 Cultivo:101194 OLIVAR-LECHIN DE GRANADA Regadío  
Ref:4620900 Recinto:04-006-009-00289-00001 Cultivo:101194 OLIVAR-LECHIN DE GRANADA Regadío  
Ref:4114203 Recinto:04-089-013-00005-00002 Cultivo:104024 ALMENDROS-MARCONA Secano  
Ref:4620866 Recinto:04-089-013-00113-00001 Cultivo:104024 ALMENDROS-MARCONA Regadío  
Ref:4620883 Recinto:04-089-013-00114-00001 Cultivo:104024 ALMENDROS-MARCONA Regadío  
Ref:-61527 Recinto:04-089-013-00130-00005 Cultivo:104024 ALMENDROS-MARCONA Secano  
Ref:-61632 Recinto:04-089-013-00130-00006 Cultivo:104007 ALMENDROS-COMUNA Secano  
Ref:4114228 Recinto:04-089-013-00157-00001 Cultivo:104024 ALMENDROS-MARCONA Secano  
Ref:4114217 Recinto:04-089-013-00157-00002 Cultivo:104024 ALMENDROS-MARCONA Secano  
Ref:4114231 Recinto:04-089-013-00158-00003 Cultivo:104024 ALMENDROS-MARCONA Secano  
Ref:4114235 Recinto:04-089-013-00158-00005 Cultivo:104024 ALMENDROS-MARCONA Secano  
Ref:4114207 Recinto:04-089-013-00161-00001 Cultivo:104024 ALMENDROS-MARCONA Secano  
Ref:4114211 Recinto:04-089-013-00161-00006 Cultivo:104024 ALMENDROS-MARCONA Secano  
Ref:4620886 Recinto:04-089-013-00178-00002 Cultivo:104024 ALMENDROS-MARCONA Regadío  
Ref:-61518 Recinto:04-089-013-80006-00004 Cultivo:101010 OLIVAR-PICUAL Secano
- 100424 Solicita recinto que no está comprometido para la operación.  
Ref:4620923 Recinto:04-006-009-00288-00001 Cultivo:101194 OLIVAR-LECHIN DE GRANADA Regadío  
Ref:4620900 Recinto:04-006-009-00289-00001 Cultivo:101194 OLIVAR-LECHIN DE GRANADA Regadío  
Ref:-61518 Recinto:04-089-013-80006-00004 Cultivo:101010 OLIVAR-PICUAL Secano

(1) Superficie declarada admisible ajustada con la superficie comprometida.  
(2) Factor de penalización valorando el alcance para el tipo de compromiso.

Puede verificar la integridad de una copia de este documento mediante la lectura del código QR adjunto o mediante el acceso a la dirección <https://ws050.juntadeandalucia.es/verificarFirma> indicando el código de VERIFICACIÓN

FIRMADO POR	JUAN JOSE SOLER GARCIA	FECHA	03/07/2024	
	ROCIO GUIJARRO MILLAN			
VERIFICACIÓN	Pk2jmGCJWUB3686MPKY7GEXJCD3GC4	PÁGINA	1278/2334	



**APELLIDOS Y NOMBRE / RAZÓN SOCIAL**

MARTINEZ MARIN JOSEFA

**NIF**  
\*\*\*\*8891\*

**EXPEDIENTE**  
1182241

**ANUALIDAD DE PAGO**

1ª

**IMPORTE POR ANUALIDAD**

	2023	2024	2025	2026	2027
IMPORTE MÁXIMO SUBVENCIONABLE	396,64 €	396,64 €	396,64 €	396,64 €	396,64 €
IMPORTE MEDIO DE TRANSFERENCIA (€/ha)	247,90 €	247,90 €	247,90 €	247,90 €	247,90 €

**RESUMEN DE UNIDADES**

Cód	GRUPO DE PAGO	Sup. Dec. Admisible (ha)	Sup. Comprometida (ha)	Sup. ajustada compromiso (I) (ha)	% sobredec.	Sup. Propuesta (ha)	Importe Declarado	Importe Topado	Importe Propuesto	Importe tras sobredec.
429	OLIVAR	1,60		1,60	0,00	1,60	396,64	396,64	396,64	396,64
<b>TOTAL</b>		1,60	1,60	1,60		1,60	396,64	396,64	396,64	396,64

**APLICACIÓN DE REDUCCIONES Y PENALIZACIONES**

GRUPO DE PAGO	Importe Calculado	Importe prerreduc.	Criterios de subvencionabilidad y compromisos	Presentación tardía	Omisión declaración	Condicionabilidad	IMPORTE (Euros) PROPUESTO
OLIVAR	396,64	396,64	0,00	0,00	0,00	0,00	396,64
<b>TOTAL</b>	396,64	396,64					396,64

**RESUMEN DE PAGOS**

	IMPORTE (Euros)			
	PROPUESTO	PROPUESTO (Eje 2)	MAPA	CAPADR
	396,64	337,14	38,91	20,59

**RECINTOS PROPUESTOS**

REF.	REFERENCIA SIGPAC	CULTIVO	DESCRIPCIÓN CULTIVO	S/R	G.PAGO	PEND. MEDIA (t/ha)	SUP. DEC. ADMISIBLE (ha)	SUP. COMPROM. (ha)	SUP. AJUSTADA COMPR.(I) (ha)	SUP. CONV. SIGPAC (ha)	SUP. CERTIE. (ha)	SUP. CAMPO (ha)	SUP. CAMPO DETER. CULT. DECLARADO (ha)	SUP. DEC. REDUCIDA (ha)	SUP. PROPUESTA (ha)
-1611630	04-076-013-00310-001	101010	OLIVAR-PICUAL	R	429	4,90	0,18	0,18	0,18		0,18			0,18	0,18
4775717	04-076-013-00052-001	101010	OLIVAR-PICUAL	R	429	4,70	0,14	0,14	0,14		0,14			0,14	0,14
4775719	04-076-013-00055-002	101010	OLIVAR-PICUAL	S	429	17,70	0,08	0,08	0,08		0,08			0,08	0,08
4775721	04-076-013-00097-001	101010	OLIVAR-PICUAL	R	429	9,10	0,09	0,09	0,09		0,09			0,09	0,09
4775724	04-076-013-00102-003	101010	OLIVAR-PICUAL	R	429	2,80	0,15	0,15	0,15		0,15			0,15	0,15
1700000006960859	04-076-013-00053-001	101010	OLIVAR-PICUAL	R	429	3,20	0,21	0,21	0,21		0,21			0,21	0,21
1700000006960860	04-076-013-00075-001	101010	OLIVAR-PICUAL	R	429	4,00	0,07	0,07	0,07		0,07			0,07	0,07
1700000006960861	04-076-013-00076-001	101010	OLIVAR-PICUAL	R	429	3,00	0,05	0,05	0,05		0,05			0,05	0,05
1700000006960862	04-076-013-00078-001	101010	OLIVAR-PICUAL	R	429	2,30	0,05	0,05	0,05		0,05			0,05	0,05
1700000006960863	04-076-013-00079-001	101010	OLIVAR-PICUAL	R	429	6,70	0,08	0,08	0,08		0,08			0,08	0,08
1700000006960864	04-076-013-00096-001	101010	OLIVAR-PICUAL	R	429	5,10	0,11	0,11	0,11		0,11			0,11	0,11
1700000006960865	04-087-001-00229-002	101010	OLIVAR-PICUAL	S	429	19,00	0,16	0,16	0,16		0,16			0,16	0,16
1700000006960866	04-076-013-00061-001	101010	OLIVAR-PICUAL	R	429	3,00	0,23	0,23	0,23		0,23			0,23	0,23

(1) Superficie declarada admisible ajustada con la superficie comprometida.  
(2) Factor de penalización valorando el alcance para el tipo de compromiso.

Puede verificar la integridad de una copia de este documento mediante la lectura del código QR adjunto o mediante el acceso a la dirección <https://ws050.juntadeandalucia.es/verificarFirma> indicando el código de VERIFICACIÓN

FIRMADO POR	JUAN JOSE SOLER GARCIA	FECHA	03/07/2024	
	ROCIO GUIJARRO MILLAN			
VERIFICACIÓN	Pk2jmGCJWUB3686MPKY7GEXJCD3GC4	PÁGINA	1279/2334	



**APELLIDOS Y NOMBRE / RAZÓN SOCIAL**

MARTINEZ MARTINEZ ADRIAN

**NIF**  
\*\*\*\*6485\*

**EXPEDIENTE**  
1169610

**ANUALIDAD DE PAGO**  
1ª

**IMPORTES POR ANUALIDAD**

	2023	2024	2025	2026	2027
IMPORTE MÁXIMO SUBVENCIONABLE	5.062,72 €	5.062,72 €	5.062,72 €	5.062,72 €	5.062,72 €
IMPORTE MEDIO DE TRANSFERENCIA (€/ha)	203,40 €	203,40 €	203,40 €	203,40 €	203,40 €

**RESUMEN DE UNIDADES**

Cód	GRUPO DE PAGO	Sup. Dec. Admisible (ha)	Sup. Comprometida (ha)	Sup. ajustada compromiso (I) (ha)	% sobredec.	Sup. Propuesta (ha)	Importe Declarado	Importe Topado	Importe Propuesto	Importe tras sobredec.
426	HERBÁCEOS	6,14		4,91	0,00	4,91	742,24	742,24	742,24	742,24
432	FRUTALES SECANO	19,98		19,98	0,00	19,98	4.320,48	4.320,48	4.320,48	4.320,48
<b>TOTAL</b>		26,12	24,89	24,89		24,89	5.062,72	5.062,72	5.062,72	5.062,72

**APLICACIÓN DE REDUCCIONES Y PENALIZACIONES**

GRUPO DE PAGO	Importe Calculado	Importe pre-reduc.	Criterios de subvencionabilidad y compromisos	Presentación tardía	Omisión declaración	Condicionality	IMPORTE (Euros)
							PROPUESTO
FRUTALES SECANO	4.320,48	4.320,48	0,00	0,00	0,00	0,00	4.320,48
HERBÁCEOS	742,24	742,24	0,00	0,00	0,00	0,00	742,24
<b>TOTAL</b>	5.062,72	5.062,72					5.062,72

**RESUMEN DE PAGOS**

PROPUESTO	IMPORTE ( Euros )			
	PROPUESTO	FEADER (Eje 2)	MAPA	CAPADR
PROPUESTO	5.062,72	4.303,31	496,65	262,76

**RECINTOS PROPUESTOS**

REF.	REFERENCIA SIGPAC	CULTIVO DESCRIPCIÓN CULTIVO	S/R G.PAGO	PEND. MEDIA (%)	SUP. DEC. ADMISIBLE (ha)	SUP. COMPROM. (ha)	SUP. AJUSTADA COMPR.(I) (ha)	SUP. CONV. SIGPAC (ha)	SUP. CERTIF. (ha)	SUP. CAMPO (ha)	SUP. CAMPO DETER. CULT. DECLARADO (ha)	SUP. DEC. REDUCIDA (ha)	SUP. PROPUESTA (ha)
4151932	04-063-025-00024-003	50036 GARBANZOS-PEDROSILLANO	S	426	8,80	2,85	2,50	2,50	2,83			2,50	2,50
4151944	04-063-025-00025-001	50036 GARBANZOS-PEDROSILLANO	S	426	9,60	1,73	0,85	0,85	1,73			0,85	0,85
4151947	04-063-025-00146-001	50036 GARBANZOS-PEDROSILLANO	S	426	5,00	0,82	0,82	0,82	0,82			0,82	0,82
4151949	04-063-025-00147-001	50036 GARBANZOS-PEDROSILLANO	S	426	8,40	0,74	0,74	0,74	0,74			0,74	0,74
4151955	18-149-013-00115-001	104057 ALMENDROS-AVIJOR	S	432	5,90	6,89	6,89	6,89	6,89			6,89	6,89
4151961	18-149-013-00116-001	104057 ALMENDROS-AVIJOR	S	432	5,50	6,85	6,85	6,85	6,85			6,85	6,85
4152017	18-149-013-00113-001	104057 ALMENDROS-AVIJOR	S	432	3,70	6,24	6,24	6,24	6,24			6,24	6,24

**INCIDENCIAS**

**INCIDENCIA DESCRIPCIÓN**

- 4272 Verifica que las líneas de declaración de las Solicitudes Únicas no tienen solapes con la capa de Retroactividad Gráfica (ambas de la misma campaña) a nivel de expediente/línea de declaración gráfica de la solicitud.  
 Ref:4151932 Recinto:04-063-025-00024-00003 Cultivo: - Agregado de la referencia del recinto.:0 Zona de la referencia del recinto.:0 Superficie solapada.:0,07 Id. Incid.:95941370  
 Ref:4151932 Recinto:04-063-025-00024-00003 Cultivo: - Agregado de la referencia del recinto.:0 Zona de la referencia del recinto.:0 Superficie solapada.:0,28 Id. Incid.:95941369  
 Ref:4151944 Recinto:04-063-025-00025-00001 Cultivo: - Agregado de la referencia del recinto.:0 Zona de la referencia del recinto.:0 Superficie solapada.:0,13 Id. Incid.:95941372  
 Ref:4151944 Recinto:04-063-025-00025-00001 Cultivo: - Agregado de la referencia del recinto.:0 Zona de la referencia del recinto.:0 Superficie solapada.:0,75 Id. Incid.:95941371

(1) Superficie declarada admisible ajustada con la superficie comprometida.  
 (2) Factor de penalización valorando el alcance para el tipo de compromiso.

Puede verificar la integridad de una copia de este documento mediante la lectura del código QR adjunto o mediante el acceso a la dirección <a href="https://ws050.juntadeandalucia.es/verificarFirma">https://ws050.juntadeandalucia.es/verificarFirma</a> indicando el código de VERIFICACIÓN				
FIRMADO POR	JUAN JOSE SOLER GARCIA	FECHA	03/07/2024	
	ROCIO GUIJARRO MILLAN			
VERIFICACIÓN	Pk2jmGCJWUB3686MPKY7GEXJCD3GC4	PÁGINA	1280/2334	



**APELLIDOS Y NOMBRE / RAZÓN SOCIAL**  
MARTINEZ MARTINEZ ALFONSO PEDRO

**NIF**  
\*\*\*\*4603\*

**EXPEDIENTE**  
1214185

**ANUALIDAD DE PAGO**  
1ª

**IMPORTE POR ANUALIDAD**

	2023	2024	2025	2026	2027
IMPORTE MÁXIMO SUBVENCIONABLE	4.627,54 €	4.627,54 €	4.627,54 €	4.627,54 €	4.627,54 €
IMPORTE MEDIO DE TRANSFERENCIA (€/ha)	216,24 €	216,24 €	216,24 €	216,24 €	216,24 €

**RESUMEN DE UNIDADES**

Cód	GRUPO DE PAGO	Sup. Dec. Admisible (ha)	Sup. Comprometida (ha)	Sup. ajustada compromiso (I) (ha)	% sobredec.	Sup. Propuesta (ha)	Importe Declarado	Importe Topado	Importe Propuesto	Importe tras sobredec.
432	FRUTALES SECANO	21,43		21,40	0,00	21,40	4.627,54	4.627,54	4.627,54	4.627,54
<b>TOTAL</b>		21,43	21,40	21,40		21,40	4.627,54	4.627,54	4.627,54	4.627,54

**APLICACIÓN DE REDUCCIONES Y PENALIZACIONES**

GRUPO DE PAGO	Importe Calculado	Importe prerreduc.	Criterios de subvencionabilidad y compromisos	Presentación tardía	Omisión declaración	Condicionalidad	IMPORTE (Euros) PROPUESTO
FRUTALES SECANO	4.627,54	4.627,54	0,00	0,00	0,00	0,00	4.627,54
<b>TOTAL</b>	4.627,54	4.627,54					4.627,54

**RESUMEN DE PAGOS**

	IMPORTE (Euros)			
	PROPUESTO	FEADER (Eje 2)	MAPA	CAPADR
PROPUESTO	4.627,54	3.933,41	453,96	240,17

**RECINTOS PROPUESTOS**

REF.	REFERENCIA SIGPAC	CULTIVO DESCRIPCIÓN CULTIVO	S/R	G.PAGO	PEND. MEDIA (%)	SUP. DEC. ADMISIBLE (ha)	SUP. COMPROM. (ha)	SUP. AJUSTADA COMPROM. (I) (ha)	SUP. CONV. SIGPAC (ha)	SUP. CERTIE (ha)	SUP. CAMPO (ha)	SUP. CAMPO DETER. CULT. DECLARADO (ha)	SUP. DEC. REDUCIDA (ha)	SUP. PROPUESTA (ha)
-1560509	04-037-011-00001-002	104057 ALMENDROS-AVIJOR	S	432	37,40	0,06	0,06	0,06		0,06			0,06	0,06
-1445853	04-037-012-00018-007	104057 ALMENDROS-AVIJOR	S	432	14,20	0,05	0,05	0,05		0,05			0,05	0,05
-1445849	04-037-012-00018-001	104057 ALMENDROS-AVIJOR	S	432	12,40	0,07	0,07	0,07		0,07			0,07	0,07
-1445837	04-037-011-00009-003	104057 ALMENDROS-AVIJOR	S	432	6,90	0,01	0,01	0,01		0,01			0,01	0,01
-1445835	04-037-011-00003-002	104057 ALMENDROS-AVIJOR	S	432	17,10	0,01	0,01	0,01		0,01			0,01	0,01
-756481	04-070-014-00378-002	104007 ALMENDROS-COMUNA	S	432	9,70	0,01	0,01	0,01		0,01			0,01	0,01
4188819	04-037-011-00009-001	104014 ALMENDROS-FERRAGNES	S	432	6,10	8,38	8,35	8,35		8,38			8,35	8,35
4188838	04-037-012-00017-001	104057 ALMENDROS-AVIJOR	S	432	9,70	1,66	1,66	1,66		1,66			1,66	1,66
4188924	04-037-012-00017-002	104057 ALMENDROS-AVIJOR	S	432	10,70	0,04	0,04	0,04		0,04			0,04	0,04
4188931	04-037-011-00002-001	104057 ALMENDROS-AVIJOR	S	432	11,00	0,92	0,92	0,92		0,92			0,92	0,92
4188953	04-037-011-00012-002	104057 ALMENDROS-AVIJOR	S	432	4,20	0,04	0,04	0,04		0,04			0,04	0,04
4188968	04-037-011-00012-003	104057 ALMENDROS-AVIJOR	S	432	4,40	0,05	0,05	0,05		0,05			0,05	0,05
4188974	04-037-011-00012-004	104057 ALMENDROS-AVIJOR	S	432	6,40	0,06	0,06	0,06		0,06			0,06	0,06
4188989	04-037-011-00012-006	104057 ALMENDROS-AVIJOR	S	432	5,30	4,45	4,45	4,45		4,45			4,45	4,45
4188999	04-037-011-00012-007	104057 ALMENDROS-AVIJOR	S	432	8,90	1,89	1,89	1,89		1,89			1,89	1,89
4189006	04-037-011-00011-002	104057 ALMENDROS-AVIJOR	S	432	10,30	0,94	0,94	0,94		0,94			0,94	0,94
4189014	04-037-011-00011-003	104057 ALMENDROS-AVIJOR	S	432	8,50	0,02	0,02	0,02		0,02			0,02	0,02
4189109	04-070-014-00068-001	104022 ALMENDROS-LARGUETA	S	432	33,10	1,35	1,35	1,35		1,35			1,35	1,35
4189136	04-070-014-00338-001	104007 ALMENDROS-COMUNA	S	432	9,80	0,19	0,19	0,19		0,19			0,19	0,19
4189198	04-070-014-00056-003	104022 ALMENDROS-LARGUETA	S	432	18,00	0,26	0,26	0,26		0,26			0,26	0,26
4189204	04-070-014-00056-002	104022 ALMENDROS-LARGUETA	S	432	31,50	0,26	0,26	0,26		0,26			0,26	0,26
6851275	04-070-014-00068-011	104022 ALMENDROS-LARGUETA	S	432	31,10	0,71	0,71	0,71		0,71			0,71	0,71

(1) Superficie declarada admisible ajustada con la superficie comprometida.  
(2) Factor de penalización valorando el alcance para el tipo de compromiso.

Puede verificar la integridad de una copia de este documento mediante la lectura del código QR adjunto o mediante el acceso a la dirección <https://ws050.juntadeandalucia.es/verificarFirma> indicando el código de VERIFICACIÓN

FIRMADO POR	JUAN JOSE SOLER GARCIA	FECHA	03/07/2024	
	ROCIO GUIJARRO MILLAN			
VERIFICACIÓN	Pk2jmGCJWUB3686MPKY7GEXJCD3GC4	PÁGINA	1281/2334	



**INCIDENCIAS**

**INCIDENCIA DESCRIPCIÓN**

- 4272 Verifica que las líneas de declaración de las Solicitudes Únicas no tienen solapes con la capa de Retroactividad Gráfica (ambas de la misma campaña) a nivel de expediente/línea de declaración gráfica de la solicitud.  
Ref:4188819 Recinto:04-037-011-00009-00001 Cultivo: - Agregado de la referencia del recinto.:0 Zona de la referencia del recinto.:0 Superficie solapada.:0.03 Id. Incid.:95943487
- 100400 Recinto con cultivo, variedad, régimen de explotación o uso Siggac no compatible con la operación solicitada ( Anexo IV.I Cultivos y variedades elegibles para las Intervenciones. Orden de 28 de marzo de 2023 ).  
Ref:-1445836 Recinto:04-037-011-00009-00002 Cultivo:104014 ALMENDROS-FERRAGNES Secano Uso:TA  
Ref:-1445840 Recinto:04-037-011-00013-00002 Cultivo:104057 ALMENDROS-AVIJOR Secano Uso:TA
- 100421 Recinto declarado por error para una operación de la 6503, que se ha corregido de oficio marcando la operación correcta, de acuerdo con la fecha de inscripción del recinto en la producción ecológica.  
Ref:-1445849 Recinto:04-037-012-00018-00001 Cultivo:104057 ALMENDROS-AVIJOR Secano  
Ref:-1445853 Recinto:04-037-012-00018-00007 Cultivo:104057 ALMENDROS-AVIJOR Secano
- 100424 Solicita recinto que no está comprometido para la operación.  
Ref:-1445836 Recinto:04-037-011-00009-00002 Cultivo:104014 ALMENDROS-FERRAGNES Secano  
Ref:-1445840 Recinto:04-037-011-00013-00002 Cultivo:104057 ALMENDROS-AVIJOR Secano

(1) Superficie declarada admisible ajustada con la superficie comprometida.  
(2) Factor de penalización valorando el alcance para el tipo de compromiso.

Puede verificar la integridad de una copia de este documento mediante la lectura del código QR adjunto o mediante el acceso a la dirección <https://ws050.juntadeandalucia.es/verificarFirma> indicando el código de VERIFICACIÓN

FIRMADO POR	JUAN JOSE SOLER GARCIA	FECHA	03/07/2024	
	ROCIO GUIJARRO MILLAN			
VERIFICACIÓN	Pk2jmGCJWUB3686MPKY7GEXJCD3GC4	PÁGINA	1282/2334	



**APELLIDOS Y NOMBRE / RAZÓN SOCIAL**

MARTINEZ MARTINEZ ANA MARIA

**NIF**  
\*\*\*3970\*

**EXPEDIENTE**  
1216247

**ANUALIDAD DE PAGO**

1ª

**IMPORTE POR ANUALIDAD**

	2023	2024	2025	2026	2027
IMPORTE MÁXIMO SUBVENCIONABLE	2.013,19 €	2.013,19 €	2.013,19 €	2.013,19 €	2.013,19 €
IMPORTE MEDIO DE TRANSFERENCIA (€/ha)	216,24 €	216,24 €	216,24 €	216,24 €	216,24 €

**RESUMEN DE UNIDADES**

Cód	GRUPO DE PAGO	Sup. Dec. Admisible (ha)	Sup. Comprometida (ha)	Sup. ajustada compromiso (1) (ha)	% sobredec.	Sup. Propuesta (ha)	Importe Declarado	Importe Topado	Importe Propuesto	Importe tras sobredec.
432	FRUTALES SECANO	9,31		9,31	0,00	9,31	2.013,19	2.013,19	2.013,19	2.013,19
<b>TOTAL</b>		9,31	9,31	9,31		9,31	2.013,19	2.013,19	2.013,19	2.013,19

**APLICACIÓN DE REDUCCIONES Y PENALIZACIONES**

GRUPO DE PAGO	Importe Calculado	Importe prereduc.	Criterios de subvencionabilidad y compromisos	Presentación tardía	Omisión declaración	Condicionalidad	IMPORTE (Euros) PROPUESTO
FRUTALES SECANO	2.013,19	2.013,19	0,00	0,00	0,00	0,00	2.013,19
<b>TOTAL</b>	2.013,19	2.013,19					2.013,19

**RESUMEN DE PAGOS**

	IMPORTE ( Euros )		
	PROPUESTO	FEADER (Eje 2)	MAPA
PROPUESTO	2.013,19	1.711,21	197,49
			CAPADR 104,49

**RECINTOS PROPUESTOS**

REF.	REFERENCIA SIGPAC	CULTIVO	DESCRIPCIÓN CULTIVO	S/R	G.PAGO	PEND. MEDIA (%)	SUP. DEC. ADMISIBLE (ha)	SUP. COMPROM. (ha)	SUP. AJUSTADA COMPROM. (1) (ha)	SUP. CONV. SIGPAC (ha)	SUP. CERTIF. (ha)	SUP. CAMPO (ha)	SUP. CAMPO DETER. CULT. DECLARADO (ha)	SUP. DEC. REDUCIDA (ha)	SUP. PROPUESTA (ha)
1700000007049997	04-037-029-00052-001	104020	ALMENDROS-GUARA	S	432	12,90	4,25	4,25	4,25		4,25			4,25	4,25
1700000007049998	04-037-029-00087-001	104020	ALMENDROS-GUARA	S	432	16,10	0,60	0,60	0,60		0,60			0,60	0,60
1700000007049999	04-037-044-001117-001	104020	ALMENDROS-GUARA	S	432	2,80	1,54	1,54	1,54		1,54			1,54	1,54
1700000007050000	04-037-044-00120-001	104020	ALMENDROS-GUARA	S	432	3,00	2,36	2,36	2,36		2,36			2,36	2,36
1700000007050001	04-037-029-00082-001	104020	ALMENDROS-GUARA	S	432	23,90	0,15	0,15	0,15		0,15			0,15	0,15
1700000007050002	04-037-029-00119-001	104020	ALMENDROS-GUARA	S	432	20,20	0,41	0,41	0,41		0,41			0,41	0,41

(1) Superficie declarada admisible ajustada con la superficie comprometida.  
(2) Factor de penalización valorando el alcance para el tipo de compromiso.

Puede verificar la integridad de una copia de este documento mediante la lectura del código QR adjunto o mediante el acceso a la dirección <https://ws050.juntadeandalucia.es/verificarFirma> indicando el código de VERIFICACIÓN

FIRMADO POR	JUAN JOSE SOLER GARCIA	FECHA	03/07/2024	
	ROCIO GUIJARRO MILLAN			
VERIFICACIÓN	Pk2jmGCJWUB3686MPKY7GEXJCD3GC4	PÁGINA	1283/2334	



**APELLIDOS Y NOMBRE / RAZÓN SOCIAL** MARTINEZ MARTINEZ AURELIO  
**NIF** \*\*\*\*2414\*  
**EXPEDIENTE** 1127983  
**ANUALIDAD DE PAGO** 1ª

**IMPORTE POR ANUALIDAD**

	2023	2024	2025	2026	2027
IMPORTE MÁXIMO SUBVENCIONABLE	14.141,95 €	14.141,95 €	14.141,95 €	14.141,95 €	14.141,95 €
IMPORTE MEDIO DE TRANSFERENCIA (€/ha)	98,62 €	98,62 €	98,62 €	98,62 €	98,62 €

**RESUMEN DE UNIDADES**

Cód	GRUPO DE PAGO	Sup. Dec. Admisible (ha)	Sup. Comprometida (ha)	Sup. ajustada compromiso (1) (ha)	% sobredec.	Sup. Propuesta (ha)	Importe Declarado	Importe Topado	Importe Propuesto	Importe tras sobredec.
426	HERBÁCEOS	93,72		93,55	0,00	93,55	14.141,95	14.141,95	14.141,95	14.141,95
434	HERBÁCEOS NO ELEGIBLES	49,94		49,85	0,00	49,85	0,00	0,00	0,00	0,00
<b>TOTAL</b>		143,66	143,40	143,40		143,40	14.141,95	14.141,95	14.141,95	14.141,95

**APLICACIÓN DE REDUCCIONES Y PENALIZACIONES**

GRUPO DE PAGO	Importe Calculado	Importe prereduc.	Criterios de subvencionabilidad y compromisos	Presentación tardía	Omisión declaración	Condicionalidad	IMPORTE (Euros)
							PROPUESTO
HERBÁCEOS	14.141,95	14.141,95	0,00	0,00	0,00	0,00	14.141,95
HERBÁCEOS NO ELEGIBLES	0,00	0,00	0,00	0,00	0,00	0,00	0,00
<b>TOTAL</b>	14.141,95	14.141,95					14.141,95

**RESUMEN DE PAGOS**

PROPUESTO	IMPORTE ( Euros )			
	PROPUESTO	FEADER (Eje 2)	MAPA	CAPADR
PROPUESTO	14.141,95	12.020,66	1.387,33	733,96

(1) Superficie declarada admisible ajustada con la superficie comprometida.  
 (2) Factor de penalización valorando el alcance para el tipo de compromiso.

Puede verificar la integridad de una copia de este documento mediante la lectura del código QR adjunto o mediante el acceso a la dirección <https://ws050.juntadeandalucia.es/verificarFirma> indicando el código de VERIFICACIÓN

FIRMADO POR	JUAN JOSE SOLER GARCIA	FECHA	03/07/2024	
	ROCIO GUIJARRO MILLAN			
VERIFICACIÓN	Pk2jmGCJWUB3686MPKY7GEXJCD3GC4	PÁGINA	1284/2334	





**RECINTOS PROPUESTOS**

REF.	REFERENCIA SIGPAC	CULTIVO	DESCRIPCIÓN CULTIVO	S/R	G.PAGO	PEND. MEDIA (%)	SUP. DEC. ADMISIBLE (ha)	SUP. COMPROM. (ha)	SUP. AJUSTADA COMPR.(1) (ha)	SUP. CONV. SIGPAC (ha)	SUP. CERTIF. (ha)	SUP. CAMPO (ha)	SUP. CAMPO DETER. CULT. DECLARADO (ha)	SUP. DEC. REDUCIDA (ha)	SUP. PROPUESTA (ha)
170000005692189	04-063-002-00004-001	6000	CENTENO-SIN VARIEDAD	S	426	7,00	2,13	2,13	2,13		2,13			2,13	2,13
170000005692190	04-098-052-00002-003	6000	CENTENO-SIN VARIEDAD	S	426	8,20	8,78	8,78	8,78		8,78			8,78	8,78
170000005692198	04-098-092-00094-001	8000	AVENA-SIN VARIEDAD	S	426	6,50	7,52	7,52	7,52		7,52			7,52	7,52
170000005692199	04-098-053-00005-007	52000	VEZA-SIN VARIEDAD	S	426	8,80	4,67	4,65	4,65		4,66			4,65	4,65
170000005692205	04-098-053-00003-001	6000	CENTENO-SIN VARIEDAD	S	426	6,90	0,28	0,28	0,28		0,28			0,28	0,28
170000005692207	04-098-098-00001-006	5000	CEBADA-SIN VARIEDAD	S	426	14,80	0,98	0,88	0,88		0,98			0,88	0,88
170000005692215	04-098-097-00015-001	5000	CEBADA-SIN VARIEDAD	S	426	19,60	0,31	0,31	0,31		0,31			0,31	0,31
170000005692216	04-098-097-00017-001	5000	CEBADA-SIN VARIEDAD	S	426	11,80	12,24	12,21	12,21		12,24			12,21	12,21
170000005692218	04-098-097-00012-001	5000	CEBADA-SIN VARIEDAD	S	426	13,40	0,13	0,13	0,13		0,13			0,13	0,13
170000005692219	04-098-097-00013-002	5000	CEBADA-SIN VARIEDAD	S	426	15,20	0,46	0,46	0,46		0,46			0,46	0,46
170000005692220	04-098-097-00014-004	5000	CEBADA-SIN VARIEDAD	S	426	12,80	1,27	1,27	1,27		1,27			1,27	1,27
170000005692221	04-098-097-00015-005	5000	CEBADA-SIN VARIEDAD	S	426	12,80	0,06	0,06	0,06		0,06			0,06	0,06
170000005692222	04-098-097-00015-007	5000	CEBADA-SIN VARIEDAD	S	426	13,40	0,31	0,31	0,31		0,31			0,31	0,31
170000005692224	04-098-098-00001-014	5000	CEBADA-SIN VARIEDAD	S	426	15,80	1,21	1,21	1,21		1,21			1,21	1,21
170000005692225	04-098-092-00076-011	8000	AVENA-SIN VARIEDAD	S	426	6,90	0,10	0,10	0,10		0,10			0,10	0,10
170000005692227	04-098-093-00041-003	8000	AVENA-SIN VARIEDAD	S	426	13,30	0,15	0,15	0,15		0,15			0,15	0,15
170000005692228	04-098-093-00029-006	8000	AVENA-SIN VARIEDAD	S	426	10,60	6,15	6,15	6,15		6,15			6,15	6,15
170000005692229	04-098-097-00015-004	5000	CEBADA-SIN VARIEDAD	S	426	14,70	6,76	6,74	6,74		6,76			6,74	6,74
170000005692230	04-098-054-00017-004	6000	CENTENO-SIN VARIEDAD	S	426	11,80	11,53	11,53	11,53		11,53			11,53	11,53
170000005692233	04-098-092-00076-012	8000	AVENA-SIN VARIEDAD	S	426	7,10	0,18	0,18	0,18		0,18			0,18	0,18
170000005692234	04-098-097-00015-003	5000	CEBADA-SIN VARIEDAD	S	426	12,80	4,98	4,98	4,98		4,98			4,98	4,98
170000005692235	04-063-002-00005-002	52000	VEZA-SIN VARIEDAD	S	426	12,00	10,83	10,83	10,83		10,83			10,83	10,83
170000005692236	04-098-097-00015-006	5000	CEBADA-SIN VARIEDAD	S	426	11,10	0,13	0,13	0,13		0,13			0,13	0,13
170000005692237	04-098-093-00029-001	5000	CEBADA-SIN VARIEDAD	S	426	12,50	1,07	1,07	1,07		1,07			1,07	1,07
170000005692238	04-098-093-00042-004	5000	CEBADA-SIN VARIEDAD	S	426	8,70	11,49	11,49	11,49		11,49			11,49	11,49
-1016658	04-098-092-00099-005	20000	BARBECHO TRADICIONAL-SIN VARIEDAD	S	434	9,10	1,93	1,93	1,93		1,93			1,93	1,93
-1016373	04-098-053-00005-011	20000	BARBECHO TRADICIONAL-SIN VARIEDAD	S	434	9,40	0,01	0,01	0,01		0,01			0,01	0,01
-1016372	04-098-053-00005-010	20000	BARBECHO TRADICIONAL-SIN VARIEDAD	S	434	9,40	0,03	0,03	0,03		0,03			0,03	0,03
-1016371	04-098-053-00005-009	20000	BARBECHO TRADICIONAL-SIN VARIEDAD	S	434	12,70	0,04	0,04	0,04		0,04			0,04	0,04
5247158	04-098-092-00076-005	20000	BARBECHO TRADICIONAL-SIN VARIEDAD	S	434	9,00	8,54	8,54	8,54		8,54			8,54	8,54
5247170	04-098-092-00076-005	20000	BARBECHO TRADICIONAL-SIN VARIEDAD	S	434	9,00	0,55	0,55	0,55		0,55			0,55	0,55
5811279	04-098-053-00005-007	20000	BARBECHO TRADICIONAL-SIN VARIEDAD	S	434	8,80	4,10	4,10	4,10		4,11			4,10	4,10
170000005692200	04-098-052-00024-001	20000	BARBECHO TRADICIONAL-SIN VARIEDAD	S	434	4,70	0,21	0,21	0,21		0,21			0,21	0,21
170000005692202	04-098-093-00042-001	20000	BARBECHO TRADICIONAL-SIN VARIEDAD	S	434	12,10	0,51	0,51	0,51		0,51			0,51	0,51
170000005692203	04-098-093-00044-002	20000	BARBECHO TRADICIONAL-SIN VARIEDAD	S	434	8,50	0,38	0,38	0,38		0,38			0,38	0,38
170000005692204	04-098-053-00005-002	20000	BARBECHO TRADICIONAL-SIN VARIEDAD	S	434	6,60	12,75	12,72	12,72		12,75			12,72	12,72
170000005692206	04-098-052-00025-001	20000	BARBECHO TRADICIONAL-SIN VARIEDAD	S	434	5,90	1,30	1,30	1,30		1,30			1,30	1,30
170000005692208	04-098-098-00001-003	20000	BARBECHO TRADICIONAL-SIN VARIEDAD	S	434	11,80	2,52	2,46	2,46		2,52			2,46	2,46
170000005692209	04-098-098-00001-013	20000	BARBECHO TRADICIONAL-SIN VARIEDAD	S	434	14,20	10,83	10,83	10,83		10,83			10,83	10,83
170000005692210	04-098-092-00080-001	20000	BARBECHO TRADICIONAL-SIN VARIEDAD	S	434	6,00	0,32	0,32	0,32		0,32			0,32	0,32
170000005692213	04-098-092-00079-001	20000	BARBECHO TRADICIONAL-SIN VARIEDAD	S	434	5,80	0,29	0,29	0,29		0,29			0,29	0,29
170000005692223	04-098-098-00001-015	20000	BARBECHO TRADICIONAL-SIN VARIEDAD	S	434	17,50	4,87	4,87	4,87		4,87			4,87	4,87
170000005692226	04-098-092-00097-002	20000	BARBECHO TRADICIONAL-SIN VARIEDAD	S	434	14,30	0,76	0,76	0,76		0,76			0,76	0,76

**INCIDENCIAS**

**INCIDENCIA DESCRIPCIÓN**

- 4272 Verifica que las líneas de declaración de las Solicitudes Únicas no tienen solapes con la capa de Retroactividad Gráfica (ambas de la misma campaña) a nivel de expediente/línea de declaración gráfica de la solicitud.  
 Ref:1700000005692204 Recinto:04-098-053-00005-00002 Cultivo: - Agregado de la referencia del recinto.:0 Zona de la referencia del recinto.:0 Superficie solapada.:0,03 Id. Incid.:95940303  
 Ref:1700000005692199 Recinto:04-098-053-00005-00007 Cultivo: - Agregado de la referencia del recinto.:0 Zona de la referencia del recinto.:0 Superficie solapada.:0,02 Id. Incid.:95940302  
 Ref:1700000005692229 Recinto:04-098-097-00015-00004 Cultivo: - Agregado de la referencia del recinto.:0 Zona de la referencia del recinto.:0 Superficie solapada.:0,02 Id. Incid.:95940307  
 Ref:1700000005692216 Recinto:04-098-097-00017-00001 Cultivo: - Agregado de la referencia del recinto.:0 Zona de la referencia del recinto.:0 Superficie solapada.:0,03 Id. Incid.:95940306  
 Ref:1700000005692208 Recinto:04-098-098-00001-00003 Cultivo: - Agregado de la referencia del recinto.:0 Zona de la referencia del recinto.:0 Superficie solapada.:0,06 Id. Incid.:95940305  
 Ref:1700000005692207 Recinto:04-098-098-00001-00006 Cultivo: - Agregado de la referencia del recinto.:0 Zona de la referencia del recinto.:0 Superficie solapada.:0,1 Id. Incid.:95940304

(1) Superficie declarada admisible ajustada con la superficie comprometida.  
 (2) Factor de penalización valorando el alcance para el tipo de compromiso.

Puede verificar la integridad de una copia de este documento mediante la lectura del código QR adjunto o mediante el acceso a la dirección <a href="https://ws050.juntadeandalucia.es/verificarFirma">https://ws050.juntadeandalucia.es/verificarFirma</a> indicando el código de VERIFICACIÓN					
FIRMADO POR	JUAN JOSE SOLER GARCIA		FECHA		03/07/2024
	ROCIO GUIJARRO MILLAN				
VERIFICACIÓN	Pk2jmGCJWUB3686MPKY7GEXJCD3GC4		PÁGINA		1285/2334



**APELLIDOS Y NOMBRE / RAZÓN SOCIAL** MARTINEZ MARTINEZ DANIEL  
**NIF** \*\*\*\*4100\*  
**EXPEDIENTE** 1169713  
**ANUALIDAD DE PAGO** 1ª

**IMPORTE POR ANUALIDAD**

	2023	2024	2025	2026	2027
IMPORTE MÁXIMO SUBVENCIONABLE	20.289,19 €	20.289,19 €	20.289,19 €	20.289,19 €	20.289,19 €
IMPORTE MEDIO DE TRANSFERENCIA (€/ha)	171,81 €	171,81 €	171,81 €	171,81 €	171,81 €

**RESUMEN DE UNIDADES**

Cód	GRUPO DE PAGO	Sup. Dec. Admisible (ha)	Sup. Comprometida (ha)	Sup. ajustada compromiso (1) (ha)	% sobredec.	Sup. Propuesta (ha)	Importe Declarado	Importe Topado	Importe Propuesto	Importe tras sobredec.
426	HERBÁCEOS	80,63		80,63	0,00	80,63	12.188,84	12.188,84	12.188,84	12.188,84
432	FRUTALES SECANO	37,46		37,46	0,00	37,46	8.100,35	8.100,35	8.100,35	8.100,35
<b>TOTAL</b>		118,09	118,09	118,09		118,09	20.289,19	20.289,19	20.289,19	20.289,19

**APLICACIÓN DE REDUCCIONES Y PENALIZACIONES**

GRUPO DE PAGO	Importe Calculado	Importe prereduc.	Criterios de subvencionabilidad y compromisos	Presentación tardía	Omisión declaración	Condicionalidad	IMPORTE (Euros)
							PROPUESTO
FRUTALES SECANO	8.100,35	8.100,35	0,00	0,00	0,00	0,00	8.100,35
HERBÁCEOS	12.188,84	12.188,84	0,00	0,00	0,00	0,00	12.188,84
<b>TOTAL</b>	20.289,19	20.289,19					20.289,19

**RESUMEN DE PAGOS**

PROPUESTO	IMPORTE ( Euros )			
	PROPUESTO	FEADER (Eje 2)	MAPA	CAPADR
PROPUESTO	20.289,19	17.245,81	1.990,37	1.053,01

(1) Superficie declarada admisible ajustada con la superficie comprometida.  
 (2) Factor de penalización valorando el alcance para el tipo de compromiso.

Puede verificar la integridad de una copia de este documento mediante la lectura del código QR adjunto o mediante el acceso a la dirección <https://ws050.juntadeandalucia.es/verificarFirma> indicando el código de VERIFICACIÓN

FIRMADO POR	JUAN JOSE SOLER GARCIA	FECHA	03/07/2024	
	ROCIO GUIJARRO MILLAN			
VERIFICACIÓN	Pk2jmGCJWUB3686MPKY7GEXJCD3GC4	PÁGINA	1286/2334	

**RECINTOS PROPUESTOS**

REF.	REFERENCIA SIGPAC	CULTIVO	DESCRIPCIÓN CULTIVO	S/R	G.PAGO	PEND. MEDIA (%)	SUP. DEC. ADMISIBLE (ha)	SUP. COMPROM. (ha)	SUP. AJUSTADA COMPR.(1) (ha)	SUP. CONV. SIGPAC (ha)	SUP. CERTIF. (ha)	SUP. CAMPO (ha)	SUP. CAMPO DETER. CULT. DECLARADO (ha)	SUP. DEC. REDUCIDA (ha)	SUP. PROPUESTA (ha)
-919596	18-149-010-00032-004	1000	TRIGO BLANDO-SIN VARIEDAD	S	426	4,40	0,01	0,01	0,01		0,01			0,01	0,01
-919595	18-149-010-00032-004	1000	TRIGO BLANDO-SIN VARIEDAD	S	426	4,40	0,29	0,29	0,29		0,29			0,29	0,29
4103096	18-167-011-00082-001	5000	CEBADA-SIN VARIEDAD	S	426	2,40	6,64	6,64	6,64		6,64			6,64	6,64
170000006374637	04-063-026-00005-001	52079	VEZA-MARIANNA	S	426	6,60	2,24	2,24	2,24		2,24			2,24	2,24
170000006374638	04-063-026-00006-001	52079	VEZA-MARIANNA	S	426	5,80	2,45	2,45	2,45		2,45			2,45	2,45
170000006374640	18-167-011-00037-001	5000	CEBADA-SIN VARIEDAD	S	426	2,30	6,09	6,09	6,09		6,09			6,09	6,09
170000006374642	18-149-013-00011-001	52079	VEZA-MARIANNA	S	426	7,60	1,76	1,76	1,76		1,76			1,76	1,76
170000006374646	18-149-013-00106-001	88003	CÁRTAMO-ARIZONA	S	426	2,50	2,92	2,92	2,92		2,92			2,92	2,92
170000006374648	18-149-013-00106-003	88003	CÁRTAMO-ARIZONA	S	426	3,60	0,02	0,02	0,02		0,02			0,02	0,02
170000006374651	18-167-011-00056-001	5000	CEBADA-SIN VARIEDAD	S	426	2,20	3,30	3,30	3,30		3,30			3,30	3,30
170000006374652	18-167-011-00056-002	5000	CEBADA-SIN VARIEDAD	S	426	0,80	1,66	1,66	1,66		1,66			1,66	1,66
170000006374653	04-063-029-00025-001	5000	CEBADA-SIN VARIEDAD	S	426	4,90	2,22	2,22	2,22		2,22			2,22	2,22
170000006374654	04-063-040-00089-001	52079	VEZA-MARIANNA	S	426	1,90	0,40	0,40	0,40		0,40			0,40	0,40
170000006374659	04-063-029-00032-004	5000	CEBADA-SIN VARIEDAD	S	426	11,70	0,05	0,05	0,05		0,05			0,05	0,05
170000006374660	04-063-029-00032-002	5000	CEBADA-SIN VARIEDAD	S	426	7,80	1,50	1,50	1,50		1,50			1,50	1,50
170000006374661	04-063-031-00037-001	5000	CEBADA-SIN VARIEDAD	S	426	1,50	0,34	0,34	0,34		0,34			0,34	0,34
170000006374662	04-063-029-00072-001	52079	VEZA-MARIANNA	S	426	11,40	0,26	0,26	0,26		0,26			0,26	0,26
170000006374664	18-149-013-00217-001	52079	VEZA-MARIANNA	S	426	2,20	0,94	0,94	0,94		0,94			0,94	0,94
170000006374665	04-063-029-00062-001	5000	CEBADA-SIN VARIEDAD	S	426	12,80	0,56	0,56	0,56		0,56			0,56	0,56
170000006374666	04-063-028-00087-001	52079	VEZA-MARIANNA	R	426	2,30	0,19	0,19	0,19		0,19			0,19	0,19
170000006374667	04-063-027-00007-001	52079	VEZA-MARIANNA	R	426	2,00	0,58	0,58	0,58		0,58			0,58	0,58
170000006374668	04-063-027-00046-001	52079	VEZA-MARIANNA	R	426	4,30	1,06	1,06	1,06		1,06			1,06	1,06
170000006374669	04-063-028-00033-002	52079	VEZA-MARIANNA	R	426	2,80	0,39	0,39	0,39		0,39			0,39	0,39
170000006374678	04-063-027-00079-001	52079	VEZA-MARIANNA	S	426	3,90	1,04	1,04	1,04		1,04			1,04	1,04
170000006374679	18-149-011-00065-001	52079	VEZA-MARIANNA	S	426	5,70	0,62	0,62	0,62		0,62			0,62	0,62
170000006374683	18-149-010-00032-004	1000	TRIGO BLANDO-SIN VARIEDAD	S	426	4,40	10,71	10,71	10,71		10,71			10,71	10,71
170000006374684	04-063-040-00090-004	52079	VEZA-MARIANNA	S	426	2,20	0,17	0,17	0,17		0,17			0,17	0,17
170000006692911	04-063-030-00002-001	5000	CEBADA-SIN VARIEDAD	S	426	4,00	1,39	1,39	1,39		1,39			1,39	1,39
170000006692912	04-063-029-00020-001	5000	CEBADA-SIN VARIEDAD	S	426	4,00	1,02	1,02	1,02		1,02			1,02	1,02
170000006692913	04-063-030-00002-002	5000	CEBADA-SIN VARIEDAD	S	426	3,70	0,12	0,12	0,12		0,12			0,12	0,12
170000006692915	04-063-031-00029-001	5000	CEBADA-SIN VARIEDAD	S	426	5,60	25,82	25,82	25,82		25,82			25,82	25,82
170000006692916	04-063-031-00029-003	5000	CEBADA-SIN VARIEDAD	S	426	4,90	1,87	1,87	1,87		1,87			1,87	1,87
170000006692917	04-063-031-00045-001	5000	CEBADA-SIN VARIEDAD	S	426	2,50	1,25	1,25	1,25		1,25			1,25	1,25
170000006692918	04-063-029-00083-001	5000	CEBADA-SIN VARIEDAD	S	426	3,60	0,75	0,75	0,75		0,75			0,75	0,75
-919766	18-149-013-00247-003	124022	PISTACHO-KERMAN	S	432	7,20	0,63	0,63	0,63		0,63			0,63	0,63
-919765	18-149-013-00247-003	124022	PISTACHO-KERMAN	S	432	7,20	1,94	1,94	1,94		1,94			1,94	1,94
-919764	18-149-013-00247-001	104020	ALMENDROS-GUARA	S	432	7,70	3,03	3,03	3,03		3,03			3,03	3,03
-919763	18-149-013-00247-001	104020	ALMENDROS-GUARA	S	432	7,70	0,04	0,04	0,04		0,04			0,04	0,04
-919762	18-149-013-00247-001	104020	ALMENDROS-GUARA	S	432	7,70	0,21	0,21	0,21		0,21			0,21	0,21
-919761	18-149-013-00246-001	104020	ALMENDROS-GUARA	S	432	5,70	0,08	0,08	0,08		0,08			0,08	0,08
-919760	18-149-013-00246-001	104020	ALMENDROS-GUARA	S	432	5,70	8,88	8,88	8,88		8,88			8,88	8,88
4103345	18-149-013-00004-001	104057	ALMENDROS-AVIJOR	S	432	7,60	5,71	5,71	5,71		5,71			5,71	5,71
170000006374649	18-149-013-00021-001	104057	ALMENDROS-AVIJOR	S	432	6,70	5,71	5,71	5,71		5,71			5,71	5,71
170000006692919	04-063-031-00001-001	104020	ALMENDROS-GUARA	S	432	3,40	11,23	11,23	11,23		11,23			11,23	11,23

**INCIDENCIAS****INCIDENCIA DESCRIPCIÓN**

- 452 Actividad agraria declarada en un recinto no compatible con el uso PA, PR o PS asignado en SIGPAC para ese recinto.  
 Ref:170000006374657 Recinto:04-063-029-00032-00005 Cultivo:62000 PASTOS PERMANENTES DE 5 O MAS AÑOS-SIN VARIEDAD Secano USO ASIGNADO EN SIGPAC:PR  
 Ref:170000006374656 Recinto:18-149-011-00065-00002 Cultivo:62000 PASTOS PERMANENTES DE 5 O MAS AÑOS-SIN VARIEDAD Secano USO ASIGNADO EN SIGPAC:PS  
 Ref:170000006374650 Recinto:18-149-013-00021-00002 Cultivo:62000 PASTOS PERMANENTES DE 5 O MAS AÑOS-SIN VARIEDAD Secano USO ASIGNADO EN SIGPAC:PR
- 100402 Recinto solicitado no forma parte de ningún organismo de control autorizado para la producción ecológica en Andalucía o fecha de inscripción posterior al plazo establecido ( Anexo I. Criterios de Subvencionabilidad. Orden 28 de marzo de 2023 ).  
 Ref:170000006374657 Recinto:04-063-029-00032-00005 Cultivo:62000 PASTOS PERMANENTES DE 5 O MAS AÑOS-SIN VARIEDAD Secano  
 Ref:170000006374656 Recinto:18-149-011-00065-00002 Cultivo:62000 PASTOS PERMANENTES DE 5 O MAS AÑOS-SIN VARIEDAD Secano  
 Ref:170000006374650 Recinto:18-149-013-00021-00002 Cultivo:62000 PASTOS PERMANENTES DE 5 O MAS AÑOS-SIN VARIEDAD Secano
- 100411 Recinto no admisible por no estar asociado en SIGGAN a una explotación ganadera admisible ( Artículo 10 de la Orden de 28 de marzo de 2023 ).  
 Ref:170000006374657 Recinto:04-063-029-00032-00005 Cultivo:62000 PASTOS PERMANENTES DE 5 O MAS AÑOS-SIN VARIEDAD Secano  
 Ref:170000006374656 Recinto:18-149-011-00065-00002 Cultivo:62000 PASTOS PERMANENTES DE 5 O MAS AÑOS-SIN VARIEDAD Secano

(1) Superficie declarada admisible ajustada con la superficie comprometida.  
 (2) Factor de penalización valorando el alcance para el tipo de compromiso.

Puede verificar la integridad de una copia de este documento mediante la lectura del código QR adjunto o mediante el acceso a la dirección <https://ws050.juntadeandalucia.es/verificarFirma> indicando el código de VERIFICACIÓN

FIRMADO POR	JUAN JOSE SOLER GARCIA	FECHA	03/07/2024	
	ROCIO GUIJARRO MILLAN			
VERIFICACIÓN	Pk2jmGCJWUB3686MPKY7GEXJCD3GC4	PÁGINA	1287/2334	



**INCIDENCIAS**

**INCIDENCIA DESCRIPCIÓN**

100424	Ref:170000006374650 Recinto:18-149-013-00021-00002 Cultivo:62000 PASTOS PERMANENTES DE 5 O MAS AÑOS-SIN VARIEDAD Secano Solicita recinto que no está comprometido para la operación.
	Ref:170000006374657 Recinto:04-063-029-00032-00005 Cultivo:62000 PASTOS PERMANENTES DE 5 O MAS AÑOS-SIN VARIEDAD Secano
	Ref:170000006374656 Recinto:18-149-011-00065-00002 Cultivo:62000 PASTOS PERMANENTES DE 5 O MAS AÑOS-SIN VARIEDAD Secano
	Ref:170000006374650 Recinto:18-149-013-00021-00002 Cultivo:62000 PASTOS PERMANENTES DE 5 O MAS AÑOS-SIN VARIEDAD Secano

(1) Superficie declarada admisible ajustada con la superficie comprometida.  
(2) Factor de penalización valorando el alcance para el tipo de compromiso.

Puede verificar la integridad de una copia de este documento mediante la lectura del código QR adjunto o mediante el acceso a la dirección <https://ws050.juntadeandalucia.es/verificarFirma> indicando el código de VERIFICACIÓN

FIRMADO POR	JUAN JOSE SOLER GARCIA	FECHA	03/07/2024	
	ROCIO GUIJARRO MILLAN			
VERIFICACIÓN	Pk2jmGCJWUB3686MPKY7GEXJCD3GC4	PÁGINA	1288/2334	



**APELLIDOS Y NOMBRE / RAZÓN SOCIAL**

MARTINEZ MARTINEZ EMILIA

**NIF**

\*\*\*\*3513\*

**EXPEDIENTE**

1239208

**ANUALIDAD DE PAGO**

1ª

**IMPORTE POR ANUALIDAD**

	2023	2024	2025	2026	2027
IMPORTE MÁXIMO SUBVENCIONABLE	1.020,65 €	1.020,65 €	1.020,65 €	1.020,65 €	1.020,65 €
IMPORTE MEDIO DE TRANSFERENCIA (€/ha)	216,24 €	216,24 €	216,24 €	216,24 €	216,24 €

**RESUMEN DE UNIDADES**

Cód	GRUPO DE PAGO	Sup. Dec. Admisible (ha)	Sup. Comprometida (ha)	Sup. ajustada compromiso (1) (ha)	% sobredec.	Sup. Propuesta (ha)	Importe Declarado	Importe Topado	Importe Propuesto	Importe tras sobredec.
432	FRUTALES SECANO	4,72		4,72	0,00	4,72	1.020,65	1.020,65	1.020,65	1.020,65
<b>TOTAL</b>		4,72	4,72	4,72		4,72	1.020,65	1.020,65	1.020,65	1.020,65

**APLICACIÓN DE REDUCCIONES Y PENALIZACIONES**

GRUPO DE PAGO	Importe Calculado	Importe prerreduc.	Criterios de subvencionabilidad y compromisos	Presentación tardía	Omisión declaración	Condicionalidad	IMPORTE (Euros) PROPUESTO
FRUTALES SECANO	1.020,65	1.020,65	0,00	0,00	3,00	0,00	990,03
<b>TOTAL</b>	1.020,65	1.020,65					990,03

**RESUMEN DE PAGOS**

	IMPORTE (Euros)			
	PROPUESTO	PROPUESTO (Eje 2)	MAPA	CAPADR
	990,03	841,53	97,12	51,38

**RECINTOS PROPUESTOS**

REF.	REFERENCIA SIGPAC	CULTIVO DESCRIPCIÓN CULTIVO	S/R	G.PAGO	PEND. MEDIA (%)	SUP. DEC. ADMISIBLE (ha)	SUP. COMPROM. (ha)	SUP. AJUSTADA COMPROM. (1) (ha)	SUP. CONV. SIGPAC (ha)	SUP. CERTIE. (ha)	SUP. CAMPO (ha)	SUP. CAMPO DETER. CULT. DECLARADO (ha)	SUP. DEC. REDUCIDA (ha)	SUP. PROPUESTA (ha)
-1516174	04-056-007-00011-015	104024 ALMENDROS-MARCONA	S	432	21,60	0,01	0,01	0,01		0,01			0,01	0,01
-998925	04-056-007-00034-008	104024 ALMENDROS-MARCONA	S	432	33,40	0,27	0,27	0,27		0,27			0,27	0,27
6819818	04-056-007-00009-005	104024 ALMENDROS-MARCONA	S	432	16,20	0,61	0,61	0,61		0,61			0,61	0,61
170000003521070	04-056-007-00078-002	104024 ALMENDROS-MARCONA	S	432	14,70	0,30	0,30	0,30		0,30			0,30	0,30
170000003521071	04-056-007-00082-001	104024 ALMENDROS-MARCONA	S	432	32,00	1,84	1,84	1,84		1,84			1,84	1,84
170000003521072	04-056-007-00034-005	104024 ALMENDROS-MARCONA	S	432	23,60	0,13	0,13	0,13		0,13			0,13	0,13
170000003521073	04-056-007-00034-004	104024 ALMENDROS-MARCONA	S	432	13,30	0,95	0,95	0,95		0,95			0,95	0,95
170000003521075	04-056-007-00034-006	104024 ALMENDROS-MARCONA	S	432	20,40	0,09	0,09	0,09		0,09			0,09	0,09
170000003521076	04-056-007-00009-003	104024 ALMENDROS-MARCONA	S	432	27,10	0,36	0,36	0,36		0,36			0,36	0,36
170000003521077	04-056-007-00009-009	104024 ALMENDROS-MARCONA	S	432	28,20	0,16	0,16	0,16		0,16			0,16	0,16

**INCIDENCIAS**

**INCIDENCIA DESCRIPCIÓN**

256 Solicitud con recintos no declarados en campaña actual con una reducción por omisión de superficie superior al 3%  
CÓDIGO PARA EL PORCENTAJE DE REDUCCIÓN POR OMISIÓN QUE CORRESPONDE A LA SOLICITUD:3

(1) Superficie declarada admisible ajustada con la superficie comprometida.  
(2) Factor de penalización valorando el alcance para el tipo de compromiso.

Puede verificar la integridad de una copia de este documento mediante la lectura del código QR adjunto o mediante el acceso a la dirección <a href="https://ws050.juntadeandalucia.es/verificarFirma">https://ws050.juntadeandalucia.es/verificarFirma</a> indicando el código de VERIFICACIÓN					
FIRMADO POR	JUAN JOSE SOLER GARCIA		FECHA		03/07/2024
	ROCIO GUIJARRO MILLAN				
VERIFICACIÓN	Pk2jmGCJWUB3686MPKY7GEXJCD3GC4		PÁGINA		1289/2334



**APELLIDOS Y NOMBRE / RAZÓN SOCIAL**

MARTINEZ MARTINEZ JOSE

**NIF**

\*\*\*7816\*

**EXPEDIENTE**

1179154

**ANUALIDAD DE PAGO**

1ª

**IMPORTE POR ANUALIDAD**

	2023	2024	2025	2026	2027
IMPORTE MÁXIMO SUBVENCIONABLE	1.528,82 €	1.528,82 €	1.528,82 €	1.528,82 €	1.528,82 €
IMPORTE MEDIO DE TRANSFERENCIA (€/ha)	216,24 €	216,24 €	216,24 €	216,24 €	216,24 €

**RESUMEN DE UNIDADES**

Cód	GRUPO DE PAGO	Sup. Dec. Admisible (ha)	Sup. Comprometida (ha)	Sup. ajustada compromiso (1) (ha)	% sobredec.	Sup. Propuesta (ha)	Importe Declarado	Importe Topado	Importe Propuesto	Importe tras sobredec.
432	FRUTALES SECANO	7,07		7,07	0,00	7,07	1.528,82	1.528,82	1.528,82	1.528,82
<b>TOTAL</b>		7,07	7,07	7,07		7,07	1.528,82	1.528,82	1.528,82	1.528,82

**APLICACIÓN DE REDUCCIONES Y PENALIZACIONES**

GRUPO DE PAGO	Importe Calculado	Importe prereduc.	Importe subvencionabilidad y compromisos	Presentación tardía	Omisión declaración	Condicionalidad	IMPORTE (Euros) PROPUESTO
FRUTALES SECANO	1.528,82	1.528,82	0,00	0,00	0,00	0,00	1.528,82
<b>TOTAL</b>	1.528,82	1.528,82					1.528,82

**RESUMEN DE PAGOS**

	IMPORTE (Euros)			
	PROPUESTO	FEADER (Eje 2)	MAPA	CAPADR
PROPUESTO	1.528,82	1.299,50	149,98	79,34

**RECINTOS PROPUESTOS**

REF.	REFERENCIA SIGPAC	CULTIVO DESCRIPCIÓN CULTIVO	S/R	G.PAGO	PEND. MEDIA (%)	SUP. DEC. ADMISIBLE (ha)	SUP. COMPROM. (ha)	SUP. AJUSTADA COMPR.(1) (ha)	SUP. CONV. SIGPAC (ha)	SUP. CERTIE. (ha)	SUP. CAMPO (ha)	SUP. CAMPO DETER. CULT. DECLARADO (ha)	SUP. DEC. REDUCIDA (ha)	SUP. PROPUESTA (ha)
170000005934958	04-006-003-00057-001	104007 ALMENDROS-COMUNA	S	432	23,10	1,38	1,38	1,38		1,38			1,38	1,38
1700000005934959	04-006-004-00179-001	104007 ALMENDROS-COMUNA	S	432	19,10	1,01	1,01	1,01		1,01			1,01	1,01
1700000005934961	04-006-004-00266-001	104007 ALMENDROS-COMUNA	S	432	25,90	0,21	0,21	0,21		0,21			0,21	0,21
1700000005934962	04-006-004-00266-001	104007 ALMENDROS-COMUNA	S	432	25,90	0,36	0,36	0,36		0,36			0,36	0,36
1700000005934963	04-006-005-00073-001	104007 ALMENDROS-COMUNA	S	432	20,90	0,29	0,29	0,29		0,29			0,29	0,29
1700000005934964	04-006-004-00266-002	104007 ALMENDROS-COMUNA	S	432	21,00	2,07	2,07	2,07		2,07			2,07	2,07
1700000005934965	04-006-005-00313-002	104007 ALMENDROS-COMUNA	S	432	25,80	0,46	0,46	0,46		0,46			0,46	0,46
1700000005934966	04-006-005-00077-001	104007 ALMENDROS-COMUNA	S	432	19,80	1,18	1,18	1,18		1,18			1,18	1,18
1700000005934968	04-006-004-00110-001	104007 ALMENDROS-COMUNA	S	432	29,70	0,11	0,11	0,11		0,11			0,11	0,11

(1) Superficie declarada admisible ajustada con la superficie comprometida.  
(2) Factor de penalización valorando el alcance para el tipo de compromiso.

Puede verificar la integridad de una copia de este documento mediante la lectura del código QR adjunto o mediante el acceso a la dirección <https://ws050.juntadeandalucia.es/verificarFirma> indicando el código de VERIFICACIÓN

FIRMADO POR	JUAN JOSE SOLER GARCIA	FECHA	03/07/2024	
	ROCIO GUIJARRO MILLAN			
VERIFICACIÓN	Pk2jmGCJWUB3686MPKY7GEXJCD3GC4	PÁGINA	1290/2334	



**APELLIDOS Y NOMBRE / RAZÓN SOCIAL** MARTINEZ MARTINEZ JOSEFA  
**NIF** \*\*\*\*0872\*  
**EXPEDIENTE** 1045451  
**ANUALIDAD DE PAGO** 1ª

**IMPORTE POR ANUALIDAD**

	2023	2024	2025	2026	2027
IMPORTE MÁXIMO SUBVENCIONABLE	8.649,60 €	8.649,60 €	8.649,60 €	8.649,60 €	8.649,60 €
IMPORTE MEDIO DE TRANSFERENCIA (€/ha)	216,24 €	216,24 €	216,24 €	216,24 €	216,24 €

**RESUMEN DE UNIDADES**

Cód	GRUPO DE PAGO	Sup. Dec. Admisible (ha)	Sup. Comprometida (ha)	Sup. ajustada compromiso (1) (ha)	% sobredec.	Sup. Propuesta (ha)	Importe Declarado	Importe Topado	Importe Propuesto	Importe tras sobredec.
432	FRUTALES SECANO	195,13		40,00	0,00	40,00	8.649,60	8.649,60	8.649,60	8.649,60
<b>TOTAL</b>		195,13	40,00	40,00		40,00	8.649,60	8.649,60	8.649,60	8.649,60

**APLICACIÓN DE REDUCCIONES Y PENALIZACIONES**

GRUPO DE PAGO	Importe Calculado	Importe prereduc.	Criterios de subvencionabilidad y compromisos	Presentación tardía	Omisión declaración	Condicionality	IMPORTE (Euros) PROPUESTO
FRUTALES SECANO	8.649,60	8.649,60	0,00	0,00	0,00	0,00	8.649,60
<b>TOTAL</b>	8.649,60	8.649,60					8.649,60

**RESUMEN DE PAGOS**

	IMPORTE ( Euros )			
	PROPUESTO	FEADER (Eje 2)	MAPA	CAPADR
PROPUESTO	8.649,60	7.352,16	848,53	448,91

(1) Superficie declarada admisible ajustada con la superficie comprometida.  
 (2) Factor de penalización valorando el alcance para el tipo de compromiso.

Puede verificar la integridad de una copia de este documento mediante la lectura del código QR adjunto o mediante el acceso a la dirección <https://ws050.juntadeandalucia.es/verificarFirma> indicando el código de VERIFICACIÓN

FIRMADO POR	JUAN JOSE SOLER GARCIA	FECHA	03/07/2024	
	ROCIO GUIJARRO MILLAN			
VERIFICACIÓN	Pk2jmGCJWUB3686MPKY7GEXJCD3GC4	PÁGINA	1291/2334	



RECINTOS PROPUESTOS

Table with columns: REF., REFERENCIA SIGPAC, CULTIVO DESCRIPCIÓN CULTIVO, S/R G.PAGO, PEND. MEDIA (%), SUP. DEC. ADMISIBLE (ha), SUP. COMPROM. (ha), SUP. AJUSTADA COMPROM. (ha), SUP. CONV. SIGPAC (ha), SUP. CERTIF. (ha), SUP. CAMPO (ha), SUP. CAMPO DETE. CULT. DECLARADO (ha), SUP. DEC. REDUCIDA (ha), SUP. PROPUESTA (ha)

INCIDENCIAS

INCIDENCIA DESCRIPCIÓN

100422 Recinto declarado por error para una operación de la 6503, que se ha corregido de oficio desmarcando la operación incorrecta, de acuerdo con la fecha de inscripción del recinto en la producción ecológica. Ref:170000004763318 Recinto:04-037-022-00018-00001 Cultivo:104020 ALMENDROS-GUARA Secano

(1) Superficie declarada admisible ajustada con la superficie comprometida. (2) Factor de penalización valorando el alcance para el tipo de compromiso.

Verification area containing a QR code, a table for signature and date, and verification details (FIRMADO POR, VERIFICACIÓN, FECHA, PÁGINA).





**INCIDENCIAS**

**INCIDENCIA DESCRIPCIÓN**

Ref:170000004763302 Recinto:04-037-022-00018-00002 Cultivo:104020 ALMENDROS-GUARA Secano  
 Ref:6819353 Recinto:04-037-022-00018-00002 Cultivo:104020 ALMENDROS-GUARA Secano  
 Ref:6819437 Recinto:04-037-022-00018-00002 Cultivo:104020 ALMENDROS-GUARA Secano  
 Ref:170000004763290 Recinto:04-037-022-00026-00001 Cultivo:104020 ALMENDROS-GUARA Secano  
 Ref:6819442 Recinto:04-037-022-00026-00001 Cultivo:104020 ALMENDROS-GUARA Secano  
 Ref:170000004763319 Recinto:04-037-022-00030-00004 Cultivo:104020 ALMENDROS-GUARA Secano  
 Ref:170000004763335 Recinto:04-037-028-00001-00001 Cultivo:104020 ALMENDROS-GUARA Secano  
 Ref:170000004763334 Recinto:04-037-028-00016-00004 Cultivo:104020 ALMENDROS-GUARA Secano  
 Ref:170000004763333 Recinto:04-037-028-00017-00005 Cultivo:104020 ALMENDROS-GUARA Secano  
 Ref:170000004763332 Recinto:04-037-029-00016-00001 Cultivo:104020 ALMENDROS-GUARA Secano  
 Ref:170000004763294 Recinto:04-037-029-00017-00005 Cultivo:104020 ALMENDROS-GUARA Secano  
 Ref:170000004763296 Recinto:04-037-031-00027-00002 Cultivo:104020 ALMENDROS-GUARA Secano  
 Ref:170000004763295 Recinto:04-037-031-00032-00002 Cultivo:104020 ALMENDROS-GUARA Secano  
 Ref:170000004763331 Recinto:04-037-031-00047-00001 Cultivo:104020 ALMENDROS-GUARA Secano  
 Ref:170000004763329 Recinto:04-037-031-00063-00001 Cultivo:104020 ALMENDROS-GUARA Secano  
 Ref:170000004763293 Recinto:04-037-032-00007-00001 Cultivo:104020 ALMENDROS-GUARA Secano  
 Ref:170000004763328 Recinto:04-037-035-00039-00001 Cultivo:104020 ALMENDROS-GUARA Secano  
 Ref:170000004763326 Recinto:04-037-035-00040-00001 Cultivo:104020 ALMENDROS-GUARA Secano  
 Ref:170000004763327 Recinto:04-037-035-00055-00002 Cultivo:104020 ALMENDROS-GUARA Secano  
 Ref:170000004763325 Recinto:04-037-035-00071-00001 Cultivo:104057 ALMENDROS-AVIJOR Secano  
 Ref:170000004763323 Recinto:04-037-036-00047-00001 Cultivo:104020 ALMENDROS-GUARA Secano  
 Ref:170000004763324 Recinto:04-037-036-00048-00001 Cultivo:104020 ALMENDROS-GUARA Secano  
 Ref:170000004763337 Recinto:04-037-036-00077-00001 Cultivo:104020 ALMENDROS-GUARA Secano  
 Ref:4100018 Recinto:04-037-036-00182-00001 Cultivo:104057 ALMENDROS-AVIJOR Secano  
 Ref:170000004763338 Recinto:04-037-039-00179-00001 Cultivo:104020 ALMENDROS-GUARA Secano  
 Ref:170000004763289 Recinto:04-037-039-00300-00001 Cultivo:104020 ALMENDROS-GUARA Secano  
 Ref:170000004763297 Recinto:04-037-044-00012-00001 Cultivo:104057 ALMENDROS-AVIJOR Secano  
 Ref:170000004763339 Recinto:04-037-044-00016-00001 Cultivo:104020 ALMENDROS-GUARA Secano  
 Ref:170000004763298 Recinto:04-037-044-00016-00002 Cultivo:104057 ALMENDROS-AVIJOR Secano  
 Ref:170000004763303 Recinto:04-037-044-00056-00001 Cultivo:104057 ALMENDROS-AVIJOR Secano  
 Ref:170000004763304 Recinto:04-037-044-00057-00001 Cultivo:104057 ALMENDROS-AVIJOR Secano  
 Ref:170000004763322 Recinto:04-037-063-00027-00001 Cultivo:104057 ALMENDROS-AVIJOR Secano  
 Ref:170000004763320 Recinto:04-037-064-00019-00001 Cultivo:104057 ALMENDROS-AVIJOR Secano  
 Ref:170000004763321 Recinto:04-037-064-00020-00001 Cultivo:104057 ALMENDROS-AVIJOR Secano  
 Ref:170000004763330 Recinto:04-037-064-00083-00003 Cultivo:104020 ALMENDROS-GUARA Secano

(1) Superficie declarada admisible ajustada con la superficie comprometida.  
 (2) Factor de penalización valorando el alcance para el tipo de compromiso.

Puede verificar la integridad de una copia de este documento mediante la lectura del código QR adjunto o mediante el acceso a la dirección <https://ws050.juntadeandalucia.es/verificarFirma> indicando el código de VERIFICACIÓN

FIRMADO POR	JUAN JOSE SOLER GARCIA	FECHA	03/07/2024	
	ROCIO GUIJARRO MILLAN			
VERIFICACIÓN	Pk2jmGCJWUB3686MPKY7GEXJCD3GC4	PÁGINA	1293/2334	



**APELLIDOS Y NOMBRE / RAZÓN SOCIAL**

MARTINEZ MARTINEZ JUAN JOSE

**NIF**

\*\*\*5952\*

**EXPEDIENTE**

1195834

**ANUALIDAD**

**DE PAGO**

1ª

**IMPORTE POR ANUALIDAD**

	2023	2024	2025	2026	2027
IMPORTE MÁXIMO SUBVENCIONABLE	8.342,79 €	8.342,79 €	8.342,79 €	8.342,79 €	8.342,79 €
IMPORTE MEDIO DE TRANSFERENCIA (€/ha)	218,17 €	218,17 €	218,17 €	218,17 €	218,17 €

**RESUMEN DE UNIDADES**

Cód	GRUPO DE PAGO	Sup. Dec. Admisible (ha)	Sup. Comprometida (ha)	Sup. ajustada compromiso (1) (ha)	% sobredec.	Sup. Propuesta (ha)	Importe Declarado	Importe Topado	Importe Propuesto	Importe tras sobredec.
429	OLIVAR	2,33		2,33	0,00	2,33	577,61	577,61	577,61	577,61
432	FRUTALES SECANO	35,99		35,91	0,00	35,91	7.765,18	7.765,18	7.765,18	7.765,18
<b>TOTAL</b>		38,32	38,24	38,24		38,24	8.342,79	8.342,79	8.342,79	8.342,79

**APLICACIÓN DE REDUCCIONES Y PENALIZACIONES**

GRUPO DE PAGO	Importe Calculado	Importe prereduc.	Criterios de subvencionabilidad y compromisos	Presentación tardía	Omisión declaración	Condicionalidad	IMPORTE (Euros)
							PROPUESTO
FRUTALES SECANO	7.765,18	7.765,18	0,00	0,00	0,00	0,00	7.765,18
OLIVAR	577,61	577,61	0,00	0,00	0,00	0,00	577,61
<b>TOTAL</b>	8.342,79	8.342,79					8.342,79

**RESUMEN DE PAGOS**

PROPUESTO	IMPORTE ( Euros )			
	PROPUESTO	FEADER (Eje 2)	MAPA	CAPADR
PROPUESTO	8.342,79	7.091,37	818,42	433,00

(1) Superficie declarada admisible ajustada con la superficie comprometida.  
(2) Factor de penalización valorando el alcance para el tipo de compromiso.

Puede verificar la integridad de una copia de este documento mediante la lectura del código QR adjunto o mediante el acceso a la dirección <https://ws050.juntadeandalucia.es/verificarFirma> indicando el código de VERIFICACIÓN

FIRMADO POR	JUAN JOSE SOLER GARCIA	FECHA	03/07/2024	
	ROCIO GUIJARRO MILLAN			
VERIFICACIÓN	Pk2jmGCJWUB3686MPKY7GEXJCD3GC4	PÁGINA	1294/2334	



RECINTOS PROPUESTOS

Table with columns: REF., REFERENCIA SIGPAC, CULTIVO, DESCRIPCIÓN CULTIVO, S/R, G.PAGO, PEND. MEDIA (%), SUP. DEC. ADMISIBLE (ha), SUP. COMPROM. (ha), SUP. AJUSTADA COMPR.(1) (ha), SUP. CONV. SIGPAC (ha), SUP. CERTIF. (ha), SUP. CAMPO (ha), SUP. CAMPO DETER. CULT. DECLARADO (ha), SUP. DEC. REDUCIDA (ha), SUP. PROPUESTA (ha)

INCIDENCIAS

INCIDENCIA DESCRIPCIÓN

219 Superficie declarada sobre un mismo recinto, en un mismo expediente, mayor que la superficie total del recinto SIGPAC. Ref:170000006001508 Recinto:04-070-022-00056-00004 Cultivo:101194 OLIVAR-LECHIN DE GRANADA Secano...

3790 Recinto declarado inactivo

(1) Superficie declarada admisible ajustada con la superficie comprometida. (2) Factor de penalización valorando el alcance para el tipo de compromiso.

Table for document verification with columns: FIRMADO POR (JUAN JOSE SOLER GARCIA, ROCIO GUIJARRO MILLAN), VERIFICACIÓN (Pk2jmGCJWUB3686MPKY7GEXJCD3GC4), FECHA (03/07/2024), PÁGINA (1295/2334)






**INCIDENCIAS**

**INCIDENCIA DESCRIPCIÓN**

- Ref:6855671 Recinto:04-070-022-00061-00001 Cultivo: -
- Ref:6855862 Recinto:04-070-022-00061-00003 Cultivo: -
- Ref:6855673 Recinto:04-070-022-00061-00005 Cultivo: -
- Ref:6855836 Recinto:04-070-022-00061-00009 Cultivo: -
- Ref:-1567700 Recinto:04-070-022-00061-00011 Cultivo: -
- Ref:6856109 Recinto:04-070-022-00064-00001 Cultivo: -
- Ref:6856116 Recinto:04-070-022-00112-00002 Cultivo: -
- Ref:6856121 Recinto:04-070-022-00216-00001 Cultivo: -
- Ref:6856123 Recinto:04-070-022-00216-00005 Cultivo: -
- Ref:6856124 Recinto:04-070-022-00216-00006 Cultivo: -
- Ref:6856131 Recinto:04-070-023-00041-00002 Cultivo: -
- Ref:6857133 Recinto:04-070-028-00351-00002 Cultivo: -
  
- 4272 Verifica que las líneas de declaración de las Solicitudes Únicas no tienen solapes con la capa de Retroactividad Gráfica (ambas de la misma campaña) a nivel de expediente/línea de declaración gráfica de la solicitud.  
Ref:1700000006001561 Recinto:04-070-024-00056-00023 Cultivo: - Agregado de la referencia del recinto.:0 Zona de la referencia del recinto.:0 Superficie solapada.:0,08 Id. Incid.:95942497
- 100400 Recinto con cultivo, variedad, régimen de explotación o uso Siggac no compatible con la operación solicitada ( Anexo IV.I Cultivos y variedades elegibles para las Intervenciones. Orden de 28 de marzo de 2023 ).  
Ref:6855649 Recinto:04-070-022-00056-00004 Cultivo:104007 ALMENDROS-COMUNA Secano Uso:OV  
Ref:6855650 Recinto:04-070-022-00056-00005 Cultivo:104007 ALMENDROS-COMUNA Secano Uso:OF
- 100402 Recinto solicitado no forma parte de ningún organismo de control autorizado para la producción ecológica en Andalucía o fecha de inscripción posterior al plazo establecido ( Anexo I. Criterios de Subvencionabilidad. Orden 28 de marzo de 2023 ).  
Ref:1700000006001512 Recinto:04-070-023-00041-00013 Cultivo:62000 PASTOS PERMANENTES DE 5 O MAS AÑOS-SIN VARIEDAD Secano
- 100411 Recinto no admisible por no estar asociado en SIGGAN a una explotación ganadera admisible ( Artículo 10 de la Orden de 28 de marzo de 2023 ).  
Ref:1700000006001512 Recinto:04-070-023-00041-00013 Cultivo:62000 PASTOS PERMANENTES DE 5 O MAS AÑOS-SIN VARIEDAD Secano
- 100421 Recinto declarado por error para una operación de la 6503, que se ha corregido de oficio marcando la operación correcta, de acuerdo con la fecha de inscripción del recinto en la producción ecológica.  
Ref:1700000006001566 Recinto:04-070-022-00061-00004 Cultivo:104020 ALMENDROS-GUARA Secano  
Ref:1700000006001556 Recinto:04-070-023-00011-00001 Cultivo:104007 ALMENDROS-COMUNA Secano  
Ref:1700000006001557 Recinto:04-070-023-00017-00002 Cultivo:104007 ALMENDROS-COMUNA Secano
- 100424 Solicita recinto que no está comprometido para la operación.  
Ref:1700000006001508 Recinto:04-070-022-00056-00004 Cultivo:101194 OLIVAR-LECHIN DE GRANADA Secano  
Ref:6855649 Recinto:04-070-022-00056-00004 Cultivo:104007 ALMENDROS-COMUNA Secano  
Ref:1700000006001513 Recinto:04-070-022-00056-00005 Cultivo:101194 OLIVAR-LECHIN DE GRANADA Secano  
Ref:6855650 Recinto:04-070-022-00056-00005 Cultivo:104007 ALMENDROS-COMUNA Secano  
Ref:6855671 Recinto:04-070-022-00061-00001 Cultivo:104007 ALMENDROS-COMUNA Secano  
Ref:6855862 Recinto:04-070-022-00061-00003 Cultivo:101194 OLIVAR-LECHIN DE GRANADA Secano  
Ref:6855673 Recinto:04-070-022-00061-00005 Cultivo:101194 OLIVAR-LECHIN DE GRANADA Secano  
Ref:6855836 Recinto:04-070-022-00061-00009 Cultivo:101194 OLIVAR-LECHIN DE GRANADA Secano  
Ref:-1567700 Recinto:04-070-022-00061-00011 Cultivo:101194 OLIVAR-LECHIN DE GRANADA Secano  
Ref:6856109 Recinto:04-070-022-00064-00001 Cultivo:104007 ALMENDROS-COMUNA Secano  
Ref:6856116 Recinto:04-070-022-00112-00002 Cultivo:104007 ALMENDROS-COMUNA Secano  
Ref:6856121 Recinto:04-070-022-00216-00001 Cultivo:104007 ALMENDROS-COMUNA Secano  
Ref:6856123 Recinto:04-070-022-00216-00005 Cultivo:104007 ALMENDROS-COMUNA Secano  
Ref:6856124 Recinto:04-070-022-00216-00006 Cultivo:104007 ALMENDROS-COMUNA Secano  
Ref:6856131 Recinto:04-070-023-00041-00002 Cultivo:101194 OLIVAR-LECHIN DE GRANADA Secano  
Ref:1700000006001512 Recinto:04-070-023-00041-00013 Cultivo:62000 PASTOS PERMANENTES DE 5 O MAS AÑOS-SIN VARIEDAD Secano  
Ref:6857133 Recinto:04-070-028-00351-00002 Cultivo:101194 OLIVAR-LECHIN DE GRANADA Secano

(1) Superficie declarada admisible ajustada con la superficie comprometida.  
(2) Factor de penalización valorando el alcance para el tipo de compromiso.

Puede verificar la integridad de una copia de este documento mediante la lectura del código QR adjunto o mediante el acceso a la dirección <a href="https://ws050.juntadeandalucia.es/verificarFirma">https://ws050.juntadeandalucia.es/verificarFirma</a> indicando el código de VERIFICACIÓN				
FIRMADO POR	JUAN JOSE SOLER GARCIA	FECHA	03/07/2024	
	ROCIO GUIJARRO MILLAN			
VERIFICACIÓN	Pk2jmGCJWUB3686MPKY7GEXJCD3GC4	PÁGINA	1296/2334	



**APELLIDOS Y NOMBRE / RAZÓN SOCIAL**

MARTINEZ MARTINEZ NICOLAS

**NIF**

\*\*\*\*7873\*

**EXPEDIENTE**

1241440

**ANUALIDAD DE PAGO**

1ª

**IMPORTE POR ANUALIDAD**

	2023	2024	2025	2026	2027
IMPORTE MÁXIMO SUBVENCIONABLE	465,05 €	465,05 €	465,05 €	465,05 €	465,05 €
IMPORTE MEDIO DE TRANSFERENCIA (€/ha)	349,66 €	349,66 €	349,66 €	349,66 €	349,66 €

**RESUMEN DE UNIDADES**

Cód	GRUPO DE PAGO	Sup. Dec. Admisible (ha)	Sup. Comprometida (ha)	Sup. ajustada compromiso (1) (ha)	% sobredec.	Sup. Propuesta (ha)	Importe Declarado	Importe Topado	Importe Propuesto	Importe tras sobredec.
433	FRUTALES REGADÍO	1,33		1,33	0,00	1,33	465,05	465,05	465,05	465,05
<b>TOTAL</b>		1,33	1,33	1,33		1,33	465,05	465,05	465,05	465,05

**APLICACIÓN DE REDUCCIONES Y PENALIZACIONES**

GRUPO DE PAGO	Importe Calculado	Importe prerreduc.	Criterios de subvencionabilidad y compromisos	Presentación tardía	Omisión declaración	Condicionality	IMPORTE (Euros) PROPUESTO
FRUTALES REGADÍO	465,05	465,05	0,00	0,00	0,00	0,00	465,05
<b>TOTAL</b>	465,05	465,05					465,05

**RESUMEN DE PAGOS**

	IMPORTE (Euros)			
	PROPUESTO	FEADER (Eje 2)	MAPA	CAPADR
PROPUESTO	465,05	395,29	45,62	24,14

**RECINTOS PROPUESTOS**

REF.	REFERENCIA SIGPAC	CULTIVO	DESCRIPCIÓN CULTIVO	S/R	G.PAGO	PEND. MEDIA (2)	SUP. DEC. ADMISIBLE (ha)	SUP. COMPROM. (ha)	SUP. AJUSTADA COMPROM. (1) (ha)	SUP. CONV. SIGPAC (ha)	SUP. CERTIE (ha)	SUP. CAMPO DECLARADO (ha)	SUP. DEC. REDUCIDA (ha)	SUP. PROPUESTA (ha)
4616504	04-081-001-00224-001	206235	NARANJO-CASTELLANA	R	433	5,90	0,46	0,46	0,46		0,46		0,46	0,46
4616507	04-081-001-00222-001	206235	NARANJO-CASTELLANA	R	433	8,10	0,21	0,21	0,21		0,21		0,21	0,21
4616546	04-010-005-00046-001	206235	NARANJO-CASTELLANA	R	433	3,90	0,21	0,21	0,21		0,21		0,21	0,21
4763445	04-081-001-00206-001	206235	NARANJO-CASTELLANA	R	433	10,10	0,07	0,07	0,07		0,07		0,07	0,07
4763447	04-081-015-00016-001	206235	NARANJO-CASTELLANA	R	433	6,50	0,05	0,05	0,05		0,05		0,05	0,05
1700000003487808	04-081-001-00211-001	206235	NARANJO-CASTELLANA	R	433	17,50	0,15	0,15	0,15		0,15		0,15	0,15
1700000003487809	04-081-001-00215-001	206235	NARANJO-CASTELLANA	R	433	37,40	0,03	0,03	0,03		0,03		0,03	0,03
1700000003487810	04-081-001-00203-001	206235	NARANJO-CASTELLANA	R	433	9,30	0,01	0,01	0,01		0,01		0,01	0,01
1700000003487811	04-081-001-00204-001	206235	NARANJO-CASTELLANA	R	433	10,90	0,01	0,01	0,01		0,01		0,01	0,01
1700000003487813	04-081-001-00208-001	206235	NARANJO-CASTELLANA	R	433	8,20	0,04	0,04	0,04		0,04		0,04	0,04
1700000003487814	04-081-015-00022-001	206235	NARANJO-CASTELLANA	R	433	24,00	0,09	0,09	0,09		0,09		0,09	0,09

**INCIDENCIAS**

**INCIDENCIA DESCRIPCIÓN**

- 100400 Recinto con cultivo, variedad, régimen de explotación o uso Siggpac no compatible con la operación solicitada ( Anexo IV.I Cultivos y variedades elegibles para las Intervenciones. Orden de 28 de marzo de 2023 ).  
Ref:4616544 Recinto:04-010-005-00131-00019 Cultivo:206235 NARANJO-CASTELLANA Secano Uso:CF
- 100402 Recinto solicitado no forma parte de ningún organismo de control autorizado para la producción ecológica en Andalucía o fecha de inscripción posterior al plazo establecido ( Anexo I. Criterios de Subvencionabilidad. Orden 28 de marzo de 2023 ).  
Ref:4616509 Recinto:04-010-005-00121-00026 Cultivo:101010 OLIVAR-PICUAL Secano  
Ref:4616510 Recinto:04-010-005-00122-00005 Cultivo:101010 OLIVAR-PICUAL Secano
- 100424 Solicita recinto que no está comprometido para la operación.  
Ref:4616509 Recinto:04-010-005-00121-00026 Cultivo:101010 OLIVAR-PICUAL Secano  
Ref:4616510 Recinto:04-010-005-00122-00005 Cultivo:101010 OLIVAR-PICUAL Secano  
Ref:4616544 Recinto:04-010-005-00131-00019 Cultivo:206235 NARANJO-CASTELLANA Secano

(1) Superficie declarada admisible ajustada con la superficie comprometida.  
(2) Factor de penalización valorando el alcance para el tipo de compromiso.

Puede verificar la integridad de una copia de este documento mediante la lectura del código QR adjunto o mediante el acceso a la dirección <a href="https://ws050.juntadeandalucia.es/verificarFirma">https://ws050.juntadeandalucia.es/verificarFirma</a> indicando el código de VERIFICACIÓN					
FIRMADO POR	JUAN JOSE SOLER GARCIA		FECHA		03/07/2024
	ROCIO GUIJARRO MILLAN				
VERIFICACIÓN	Pk2jmGCJWUB3686MPKY7GEXJCD3GC4		PÁGINA		1297/2334



**APELLIDOS Y NOMBRE / RAZÓN SOCIAL**

MARTINEZ MARTINEZ ROSARIO

**NIF**  
\*\*\*\*1277\*

**EXPEDIENTE**  
1280611

**ANUALIDAD DE PAGO**  
1ª

**IMPORTE POR ANUALIDAD**

	2023	2024	2025	2026	2027
IMPORTE MÁXIMO SUBVENCIONABLE	2.643,96 €	2.643,96 €	2.643,96 €	2.643,96 €	2.643,96 €
IMPORTE MEDIO DE TRANSFERENCIA (€/ha)	132,20 €	132,20 €	132,20 €	132,20 €	132,20 €

**RESUMEN DE UNIDADES**

Cód	GRUPO DE PAGO	Sup. Dec. Admisible (ha)	Sup. Comprometida (ha)	Sup. ajustada compromiso (I) (ha)	% sobredec.	Sup. Propuesta (ha)	Importe Declarado	Importe Topado	Importe Propuesto	Importe tras sobredec.
426	HERBÁCEOS	17,49		17,49	0,00	17,49	2.643,96	2.643,96	2.643,96	2.643,96
434	HERBÁCEOS NO ELEGIBLES	2,51		2,51	0,00	2,51	0,00	0,00	0,00	0,00
<b>TOTAL</b>		20,00	20,00	20,00		20,00	2.643,96	2.643,96	2.643,96	2.643,96

**APLICACIÓN DE REDUCCIONES Y PENALIZACIONES**

GRUPO DE PAGO	Importe Calculado	Importe prereduc.	Criterios de subvencionabilidad y compromisos	Presentación tardía	Omisión declaración	Condicionabilidad	IMPORTE (Euros) PROPUESTO
HERBÁCEOS	2.643,96	2.643,96	0,00	0,00	0,00	0,00	2.643,96
HERBÁCEOS NO ELEGIBLES	0,00	0,00	0,00	0,00	0,00	0,00	0,00
<b>TOTAL</b>	2.643,96	2.643,96					2.643,96

**RESUMEN DE PAGOS**

	IMPORTE ( Euros )			
	PROPUESTO	FEADER (Eje 2)	MAPA	CAPADR
PROPUESTO	2.643,96	2.247,37	259,37	137,22

**RECINTOS PROPUESTOS**

REF.	REFERENCIA SIGPAC	CULTIVO	DESCRIPCIÓN CULTIVO	S/R	G.PAGO	PEND. MEDIA (%)	SUP. DEC. ADMISIBLE (ha)	SUP. COMPROM. (ha)	SUP. AJUSTADA COMPR.(I) (ha)	SUP. CONV. SIGPAC (ha)	SUP. CERTIF. (ha)	SUP. CAMPO (ha)	SUP. CAMPO DETER. CULT. DECLARADO (ha)	SUP. DEC. REDUCIDA (ha)	SUP. PROPUESTA (ha)
5815701	04-098-093-00029-005	5000	CEBADA-SIN VARIEDAD	S	426	11,70	5,52	5,52	5,52		5,52				5,52
5815702	04-098-093-00023-001	5000	CEBADA-SIN VARIEDAD	S	426	9,00	0,06	0,06	0,06		0,06				0,06
5815704	04-098-092-00099-005	5000	CEBADA-SIN VARIEDAD	S	426	9,10	1,88	1,88	1,88		1,88				1,88
5815705	04-098-092-00076-005	52000	VEZA-SIN VARIEDAD	S	426	9,00	2,57	2,57	2,57		2,57				2,57
5815709	04-098-092-00076-005	5000	CEBADA-SIN VARIEDAD	S	426	9,00	7,46	7,46	7,46		7,46				7,46
5815703	04-098-092-00059-004	20000	BARBECHO TRADICIONAL-SIN VARIEDAD	S	434	9,80	2,51	2,51	2,51		2,51				2,51

(1) Superficie declarada admisible ajustada con la superficie comprometida.  
(2) Factor de penalización valorando el alcance para el tipo de compromiso.

Puede verificar la integridad de una copia de este documento mediante la lectura del código QR adjunto o mediante el acceso a la dirección <https://ws050.juntadeandalucia.es/verificarFirma> indicando el código de VERIFICACIÓN

FIRMADO POR	JUAN JOSE SOLER GARCIA	FECHA	03/07/2024	
	ROCIO GUIJARRO MILLAN			
VERIFICACIÓN	Pk2jmGCJWUB3686MPKY7GEXJCD3GC4	PÁGINA	1298/2334	



**APELLIDOS Y NOMBRE / RAZÓN SOCIAL**

MARTINEZ MARTOS JOSE ANTONIO

**NIF**

\*\*\*2397\*

**EXPEDIENTE**

1217278

**ANUALIDAD**

**DE PAGO**

1ª

**IMPORTE POR ANUALIDAD**

	2023	2024	2025	2026	2027
IMPORTE MÁXIMO SUBVENCIONABLE	10.614,71 €	10.614,71 €	10.614,71 €	10.614,71 €	10.614,71 €
IMPORTE MEDIO DE TRANSFERENCIA (€/ha)	175,62 €	175,62 €	175,62 €	175,62 €	175,62 €

**RESUMEN DE UNIDADES**

Cód	GRUPO DE PAGO	Sup. Dec. Admisible (ha)	Sup. Comprometida (ha)	Sup. ajustada compromiso (I) (ha)	% sobredec.	Sup. Propuesta (ha)	Importe Declarado	Importe Topado	Importe Propuesto	Importe tras sobredec.
426	HERBÁCEOS	9,50		9,49	0,00	9,49	1.434,60	1.434,60	1.434,60	1.434,60
429	OLIVAR	2,14		2,14	0,00	2,14	530,51	530,51	530,51	530,51
432	FRUTALES SECANO	109,81		40,00	0,00	40,00	8.649,60	8.649,60	8.649,60	8.649,60
434	HERBÁCEOS NO ELEGIBLES	9,05		8,81	0,00	8,81	0,00	0,00	0,00	0,00
<b>TOTAL</b>		130,50	60,44	60,44		60,44	10.614,71	10.614,71	10.614,71	10.614,71

**APLICACIÓN DE REDUCCIONES Y PENALIZACIONES**

GRUPO DE PAGO	Importe Calculado	Importe prereduc.	Criterios de subvencionabilidad y compromisos	Presentación tardía	Omisión declaración	Condicionalidad	IMPORTE (Euros)
							PROPUESTO
FRUTALES SECANO	8.649,60	8.649,60	0,00	0,00	0,00	0,00	8.649,60
HERBÁCEOS	1.434,60	1.434,60	0,00	0,00	0,00	0,00	1.434,60
HERBÁCEOS NO ELEGIBLES	0,00	0,00	0,00	0,00	0,00	0,00	0,00
OLIVAR	530,51	530,51	0,00	0,00	0,00	0,00	530,51
<b>TOTAL</b>	10.614,71	10.614,71					10.614,71

**RESUMEN DE PAGOS**

PROPUESTO	IMPORTE ( Euros )			
	PROPUESTO	FEADER (Eje 2)	MAPA	CAPADR
	10.614,71	9.022,50	1.041,30	550,91

(1) Superficie declarada admisible ajustada con la superficie comprometida.  
(2) Factor de penalización valorando el alcance para el tipo de compromiso.

Puede verificar la integridad de una copia de este documento mediante la lectura del código QR adjunto o mediante el acceso a la dirección <https://ws050.juntadeandalucia.es/verificarFirma> indicando el código de VERIFICACIÓN

FIRMADO POR	JUAN JOSE SOLER GARCIA	FECHA	03/07/2024	
	ROCIO GUIJARRO MILLAN			
VERIFICACIÓN	Pk2jmGCJWUB3686MPKY7GEXJCD3GC4	PÁGINA	1299/2334	



RECINTOS PROPUESTOS

Table with 14 columns: REF., REFERENCIA SIGPAC, CULTIVO, DESCRIPCIÓN CULTIVO, S/R, G.PAGO, PEND. MEDIA (%), SUP. DEC. ADMISIBLE (ha), SUP. COMPROM. (ha), SUP. AJUSTADA (ha), SUP. CONV. SIGPAC (ha), SUP. CERTIF. (ha), SUP. CAMPO (ha), SUP. CAMPO DETER. CULT. DECLARADO (ha), SUP. DEC. REDUCIDA (ha), SUP. PROPUESTA (ha)

(1) Superficie declarada admisible ajustada con la superficie comprometida. (2) Factor de penalización valorando el alcance para el tipo de compromiso.

Puede verificar la integridad de una copia de este documento mediante la lectura del código QR adjunto o mediante el acceso a la dirección https://ws050.juntadeandalucia.es/verificarFirma indicando el código de VERIFICACIÓN

Table with 4 columns: FIRMADO POR, VERIFICACIÓN, FECHA, and a QR code. FIRMADO POR: JUAN JOSE SOLER GARCIA, ROCIO GUIJARRO MILLAN. VERIFICACIÓN: Pk2jmGCJWUB3686MPKY7GEXJCD3GC4. FECHA: 03/07/2024. PÁGINA: 1300/2334.





**RECINTOS PROPUESTOS**

REF.	REFERENCIA SIGPAC	CULTIVO	DESCRIPCIÓN CULTIVO	S/R	G.PAGO	PEND. MEDIA (%)	SUP. DEC. ADMISIBLE (ha)	SUP. COMPROM. (ha)	SUP. AJUSTADA COMPR.(1) (ha)	SUP. CONV. SIGPAC (ha)	SUP. CERTIF. (ha)	SUP. CAMPO (ha)	SUP. CAMPO DETER. CULT. DECLARADO (ha)	SUP. DEC. REDUCIDA (ha)	SUP. PROPUESTA (ha)
1700000006520203	04-070-026-00212-004	20000	BARBECHO TRADICIONAL-SIN VARIEDAD	S	434	7,90	0,04	0,04	0,04		0,04			0,04	0,04
1700000006520212	04-070-016-00051-002	20000	BARBECHO TRADICIONAL-SIN VARIEDAD	S	434	2,40	2,82	2,82	2,82		2,82			2,82	2,82

**INCIDENCIAS**

**INCIDENCIA DESCRIPCIÓN**

- 242 Recinto pendiente de acreditación de titularidad.  
Ref:1700000006520256 Recinto:04-070-031-00010-00013 Cultivo:104020 ALMENDROS-GUARA Secano
- 4272 Verifica que las líneas de declaración de las Solicitudes Únicas no tienen solapes con la capa de Retroactividad Gráfica (ambas de la misma campaña) a nivel de expediente/línea de declaración gráfica de la solicitud.  
Ref:1700000006520265 Recinto:04-076-015-00001-00020 Cultivo: - Agregado de la referencia del recinto.:0 Zona de la referencia del recinto.:0 Superficie solapada.:0,02 Id. Incid.:95943907
- 100424 Solicita recinto que no está comprometido para la operación.  
Ref:1700000006520256 Recinto:04-070-031-00010-00013 Cultivo:104020 ALMENDROS-GUARA Secano  
Ref:-1080745 Recinto:04-070-031-00020-00045 Cultivo:104020 ALMENDROS-GUARA Secano

(1) Superficie declarada admisible ajustada con la superficie comprometida.  
(2) Factor de penalización valorando el alcance para el tipo de compromiso.

Puede verificar la integridad de una copia de este documento mediante la lectura del código QR adjunto o mediante el acceso a la dirección <a href="https://ws050.juntadeandalucia.es/verificarFirma">https://ws050.juntadeandalucia.es/verificarFirma</a> indicando el código de VERIFICACIÓN					
FIRMADO POR	JUAN JOSE SOLER GARCIA		FECHA		03/07/2024
	ROCIO GUIJARRO MILLAN				
VERIFICACIÓN	Pk2jmGCJWUB3686MPKY7GEXJCD3GC4		PÁGINA		1301/2334



**APELLIDOS Y NOMBRE / RAZÓN SOCIAL**

MARTINEZ MASEGOSA JOSEFA

**NIF**

\*\*\*\*0366\*

**EXPEDIENTE**

1061684

**ANUALIDAD DE PAGO**

1ª

**IMPORTE POR ANUALIDAD**

	2023	2024	2025	2026	2027
IMPORTE MÁXIMO SUBVENCIONABLE	7.403,81 €	7.403,81 €	7.403,81 €	7.403,81 €	7.403,81 €
IMPORTE MEDIO DE TRANSFERENCIA (€/ha)	217,44 €	217,44 €	217,44 €	217,44 €	217,44 €

**RESUMEN DE UNIDADES**

Cód	GRUPO DE PAGO	Sup. Dec. Admisible (ha)	Sup. Comprometida (ha)	Sup. ajustada compromiso (1) (ha)	% sobredec.	Sup. Propuesta (ha)	Importe Declarado	Importe Topado	Importe Propuesto	Importe tras sobredec.
429	OLIVAR	1,29		1,29	0,00	1,29	319,79	319,79	319,79	319,79
432	FRUTALES SECANO	32,76		32,76	0,00	32,76	7.084,02	7.084,02	7.084,02	7.084,02
<b>TOTAL</b>		<b>34,05</b>	<b>34,05</b>	<b>34,05</b>		<b>34,05</b>	<b>7.403,81</b>	<b>7.403,81</b>	<b>7.403,81</b>	<b>7.403,81</b>

**APLICACIÓN DE REDUCCIONES Y PENALIZACIONES**

GRUPO DE PAGO	Importe Calculado	Importe prereduc. y compromisos	Criterios de subvencionabilidad y compromisos	Presentación tardía	Omisión declaración	Condicionalidad	IMPORTE (Euros) PROPUESTO
FRUTALES SECANO	7.084,02	7.084,02	0,00	0,00	0,00	0,00	7.084,02
OLIVAR	319,79	319,79	0,00	0,00	0,00	0,00	319,79
<b>TOTAL</b>	<b>7.403,81</b>	<b>7.403,81</b>					<b>7.403,81</b>

**RESUMEN DE PAGOS**

	PROPUESTO	PROPUESTO	FEADER (Eje 2)	MAPA	CAPADR
		7.403,81	6.293,24	726,31	384,26

**RECINTOS PROPUESTOS**

REF.	REFERENCIA SIGPAC	CULTIVO DESCRIPCIÓN CULTIVO	S/R G.PAGO	PEND. MEDIA (%)	SUP. DEC. ADMISIBLE (ha)	SUP. COMPROM. (ha)	SUP. AJUSTADA COMPR. (1) (ha)	SUP. CONV. SIGPAC (ha)	SUP. CERTIF. (ha)	SUP. CAMPO (ha)	SUP. CAMPO DETER. CULT. DECLARADO (ha)	SUP. DEC. REDUCIDA (ha)	SUP. PROPUESTA (ha)
170000005618471	04-061-008-00011-009	101010 OLIVAR-PICUAL	S 429	1,40	0,44	0,44	0,44	0,44	0,44	0,44	0,44	0,44	0,44
170000005618473	04-061-008-00011-018	101010 OLIVAR-PICUAL	S 429	4,20	0,42	0,42	0,42	0,42	0,42	0,42	0,42	0,42	0,42
170000005618474	04-061-008-00011-017	101010 OLIVAR-PICUAL	S 429	12,40	0,43	0,43	0,43	0,43	0,43	0,43	0,43	0,43	0,43
-950707	04-070-042-00153-003	104022 ALMENDROS-LARGUETA	S 432	12,90	0,01	0,01	0,01	0,01	0,01	0,01	0,01	0,01	0,01
-950706	04-070-042-00152-002	104020 ALMENDROS-GUARA	S 432	11,00	0,04	0,04	0,04	0,04	0,04	0,04	0,04	0,04	0,04
-475231	04-070-017-00017-002	104020 ALMENDROS-GUARA	S 432	7,00	2,10	2,10	2,10	2,10	2,10	2,10	2,10	2,10	2,10
-48297	04-070-017-00005-002	104022 ALMENDROS-LARGUETA	S 432	6,20	0,05	0,05	0,05	0,05	0,05	0,05	0,05	0,05	0,05
170000005618475	04-070-017-00006-002	104022 ALMENDROS-LARGUETA	S 432	4,40	0,14	0,14	0,14	0,14	0,14	0,14	0,14	0,14	0,14
170000005618476	04-070-017-00012-001	104022 ALMENDROS-LARGUETA	S 432	5,10	0,60	0,60	0,60	0,60	0,60	0,60	0,60	0,60	0,60
170000005618477	04-070-008-00106-001	104020 ALMENDROS-GUARA	S 432	3,90	1,80	1,80	1,80	1,80	1,80	1,80	1,80	1,80	1,80
170000005618478	04-070-015-00103-001	104020 ALMENDROS-GUARA	S 432	3,60	1,17	1,17	1,17	1,17	1,17	1,17	1,17	1,17	1,17
170000005618479	04-070-042-00153-002	104022 ALMENDROS-LARGUETA	S 432	12,50	1,00	1,00	1,00	1,00	1,00	1,00	1,00	1,00	1,00
170000005618480	04-070-016-00054-001	104022 ALMENDROS-LARGUETA	S 432	3,80	0,79	0,79	0,79	0,79	0,79	0,79	0,79	0,79	0,79
170000005618481	04-070-016-00059-002	104020 ALMENDROS-GUARA	S 432	3,90	1,63	1,63	1,63	1,63	1,63	1,63	1,63	1,63	1,63
170000005618482	04-070-016-00052-002	104020 ALMENDROS-GUARA	S 432	4,90	0,84	0,84	0,84	0,84	0,84	0,84	0,84	0,84	0,84
170000005618483	04-070-016-00058-003	104022 ALMENDROS-LARGUETA	S 432	6,10	0,10	0,10	0,10	0,10	0,10	0,10	0,10	0,10	0,10
170000005618484	04-070-016-00061-001	104022 ALMENDROS-LARGUETA	S 432	3,30	0,66	0,66	0,66	0,66	0,66	0,66	0,66	0,66	0,66
170000005618485	04-070-015-00094-001	104020 ALMENDROS-GUARA	S 432	3,50	1,63	1,63	1,63	1,63	1,63	1,63	1,63	1,63	1,63
170000005618486	04-070-017-00016-006	104057 ALMENDROS-AVIJOR	S 432	7,60	0,12	0,12	0,12	0,12	0,12	0,12	0,12	0,12	0,12
170000005618487	04-070-017-00017-002	104057 ALMENDROS-AVIJOR	S 432	7,00	4,71	4,71	4,71	4,71	4,71	4,71	4,71	4,71	4,71
170000005618488	04-070-015-00120-001	104020 ALMENDROS-GUARA	S 432	3,90	0,20	0,20	0,20	0,20	0,20	0,20	0,20	0,20	0,20
170000005618489	04-070-042-00152-001	104020 ALMENDROS-GUARA	S 432	7,40	4,77	4,77	4,77	4,77	4,77	4,77	4,77	4,77	4,77
170000005618490	04-070-016-00115-001	104020 ALMENDROS-GUARA	S 432	6,00	0,06	0,06	0,06	0,06	0,06	0,06	0,06	0,06	0,06
170000005618492	04-070-017-00007-002	104022 ALMENDROS-LARGUETA	S 432	7,10	0,10	0,10	0,10	0,10	0,10	0,10	0,10	0,10	0,10
170000005618493	04-070-016-09001-003	104022 ALMENDROS-LARGUETA	S 432	4,30	0,06	0,06	0,06	0,06	0,06	0,06	0,06	0,06	0,06
170000005618494	04-070-017-00006-001	104022 ALMENDROS-LARGUETA	S 432	6,60	0,43	0,43	0,43	0,43	0,43	0,43	0,43	0,43	0,43
170000005618495	04-070-016-00095-001	104020 ALMENDROS-GUARA	S 432	4,00	1,17	1,17	1,17	1,17	1,17	1,17	1,17	1,17	1,17
170000005618496	04-070-016-00079-001	104020 ALMENDROS-GUARA	S 432	3,40	3,33	3,33	3,33	3,33	3,33	3,33	3,33	3,33	3,33
170000005618497	04-070-017-00017-001	104020 ALMENDROS-GUARA	S 432	8,00	1,67	1,67	1,67	1,67	1,67	1,67	1,67	1,67	1,67
170000005618498	04-070-042-00357-001	104020 ALMENDROS-GUARA	S 432	10,70	3,58	3,58	3,58	3,58	3,58	3,58	3,58	3,58	3,58

(1) Superficie declarada admisible ajustada con la superficie comprometida.  
(2) Factor de penalización valorando el alcance para el tipo de compromiso.

Puede verificar la integridad de una copia de este documento mediante la lectura del código QR adjunto o mediante el acceso a la dirección <a href="https://ws050.juntadeandalucia.es/verificarFirma">https://ws050.juntadeandalucia.es/verificarFirma</a> indicando el código de VERIFICACIÓN					
FIRMADO POR	JUAN JOSE SOLER GARCIA		FECHA		03/07/2024
	ROCIO GUIJARRO MILLAN				
VERIFICACIÓN	Pk2jmGcJWUB3686MPKY7GEXJCD3GC4		PÁGINA		1302/2334



**APELLIDOS Y NOMBRE / RAZÓN SOCIAL** MARTINEZ MASEGOSA ROGELIO  
**NIF** \*\*\*\*1414\*  
**EXPEDIENTE** 1133733  
**ANUALIDAD DE PAGO** 1ª

**IMPORTE POR ANUALIDAD**

	2023	2024	2025	2026	2027
IMPORTE MÁXIMO SUBVENCIONABLE	8.649,60 €	8.649,60 €	8.649,60 €	8.649,60 €	8.649,60 €
IMPORTE MEDIO DE TRANSFERENCIA (€/ha)	216,24 €	216,24 €	216,24 €	216,24 €	216,24 €

**RESUMEN DE UNIDADES**

Cód	GRUPO DE PAGO	Sup. Dec. Admisible (ha)	Sup. Comprometida (ha)	Sup. ajustada compromiso (I) (ha)	% sobredec.	Sup. Propuesta (ha)	Importe Declarado	Importe Topado	Importe Propuesto	Importe tras sobredec.
432	FRUTALES SECANO	44,62		40,00	0,00	40,00	8.649,60	8.649,60	8.649,60	8.649,60
<b>TOTAL</b>		44,62	40,00	40,00		40,00	8.649,60	8.649,60	8.649,60	8.649,60

**APLICACIÓN DE REDUCCIONES Y PENALIZACIONES**

GRUPO DE PAGO	Importe Calculado	Importe prerreduc.	Criterios de subvencionabilidad y compromisos	Presentación tardía	Omisión declaración	Condicionalidad	IMPORTE (Euros) PROPUESTO
FRUTALES SECANO	8.649,60	8.649,60	0,00	0,00	0,00	0,00	8.649,60
<b>TOTAL</b>	8.649,60	8.649,60					8.649,60

**RESUMEN DE PAGOS**

	IMPORTE (Euros)			
	PROPUESTO	FEADER (Eje 2)	MAPA	CAPADR
PROPUESTO	8.649,60	7.352,16	848,53	448,91

**RECINTOS PROPUESTOS**

REF.	REFERENCIA SIGPAC	CULTIVO	DESCRIPCIÓN CULTIVO	S/R	G.PAGO	PEND. MEDIA (%)	SUP. DEC. ADMISIBLE (ha)	SUP. COMPROM. (ha)	SUP. AJUSTADA COMPROM. (I) (ha)	SUP. CONV. SIGPAC (ha)	SUP. CERTIF. (ha)	SUP. CAMPO (ha)	SUP. CAMPO DETER. CULT. DECLARADO (ha)	SUP. DEC. REDUCIDA (ha)	SUP. PROPUESTA (ha)
170000005420062	04-070-015-00048-001	104020	ALMENDROS-GUARA	S	432	7,90	0,26	0,26	0,26		0,26			0,26	0,26
1700000005420063	04-070-015-00084-001	104020	ALMENDROS-GUARA	S	432	4,20	0,93	0,93	0,93		0,93			0,93	0,93
1700000005420064	04-070-006-00027-001	104020	ALMENDROS-GUARA	S	432	4,20	4,95	4,95	4,95		4,95			4,95	4,95
1700000005420065	04-070-006-00011-002	104020	ALMENDROS-GUARA	S	432	4,90	22,83	22,83	22,83		22,83			22,83	22,83
1700000005420066	04-070-006-00010-004	104020	ALMENDROS-GUARA	S	432	10,80	4,40	4,40	4,40		4,40			4,40	4,40
1700000005420067	04-070-007-00039-001	104020	ALMENDROS-GUARA	S	432	3,90	1,09	1,09	1,09		1,09			1,09	1,09
1700000005420068	04-070-007-00012-002	104020	ALMENDROS-GUARA	S	432	5,00	1,49	1,49	1,49		1,49			1,49	1,49
1700000005420069	04-070-008-00104-001	104020	ALMENDROS-GUARA	S	432	4,60	1,91	1,91	1,91		1,91			1,91	1,91
1700000005420070	04-070-007-00047-001	104020	ALMENDROS-GUARA	S	432	7,50	0,37	0,37	0,37		0,37			0,37	0,37
1700000005420071	04-070-015-00023-001	104020	ALMENDROS-GUARA	S	432	3,80	2,46	2,46	2,46		2,46			2,46	2,46
1700000005420072	04-070-015-00019-001	104020	ALMENDROS-GUARA	S	432	5,90	0,47	0,47	0,47		0,47			0,47	0,47
1700000005420073	04-070-015-00038-001	104020	ALMENDROS-GUARA	S	432	4,30	2,82	2,82	2,82		2,82			2,82	2,82
1700000005420074	04-070-015-00037-001	104020	ALMENDROS-GUARA	S	432	9,20	0,64	0,64	0,64		0,64			0,64	0,64

**INCIDENCIAS**

**INCIDENCIA DESCRIPCIÓN**

- 100402 Recinto solicitado no forma parte de ningún organismo de control autorizado para la producción ecológica en Andalucía o fecha de inscripción posterior al plazo establecido ( Anexo I. Criterios de Subvencionabilidad. Orden 28 de marzo de 2023 ). Ref:-1000835 Recinto:04-076-016-09006-00006 Cultivo:101010 OLIVAR-PICUAL Secano
- 100424 Solicita recinto que no está comprometido para la operación. Ref:-1000835 Recinto:04-076-016-09006-00006 Cultivo:101010 OLIVAR-PICUAL Secano

(1) Superficie declarada admisible ajustada con la superficie comprometida.  
 (2) Factor de penalización valorando el alcance para el tipo de compromiso.

Puede verificar la integridad de una copia de este documento mediante la lectura del código QR adjunto o mediante el acceso a la dirección <a href="https://ws050.juntadeandalucia.es/verificarFirma">https://ws050.juntadeandalucia.es/verificarFirma</a> indicando el código de VERIFICACIÓN				
FIRMADO POR	JUAN JOSE SOLER GARCIA	FECHA	03/07/2024	
	ROCIO GUIJARRO MILLAN			
VERIFICACIÓN	Pk2jmGCJWUB3686MPKY7GEXJCD3GC4	PÁGINA	1303/2334	



**APELLIDOS Y NOMBRE / RAZÓN SOCIAL**

MARTINEZ MASEGOSA TOMAS

**NIF**

\*\*\*\*7433\*

**EXPEDIENTE**

1113584

**ANUALIDAD DE PAGO**

1ª

**IMPORTE POR ANUALIDAD**

	2023	2024	2025	2026	2027
IMPORTE MÁXIMO SUBVENCIONABLE	1.850,56 €	1.850,56 €	1.850,56 €	1.850,56 €	1.850,56 €
IMPORTE MEDIO DE TRANSFERENCIA (€/ha)	221,62 €	221,62 €	221,62 €	221,62 €	221,62 €

**RESUMEN DE UNIDADES**

Cód	GRUPO DE PAGO	Sup. Dec. Admisible (ha)	Sup. Comprometida (ha)	Sup. ajustada compromiso (1) (ha)	% sobredec.	Sup. Propuesta (ha)	Importe Declarado	Importe Topado	Importe Propuesto	Importe tras sobredec.
429	OLIVAR	1,42		1,42	0,00	1,42	352,02	352,02	352,02	352,02
432	FRUTALES SECANO	6,93		6,93	0,00	6,93	1.498,54	1.498,54	1.498,54	1.498,54
<b>TOTAL</b>		8,35	8,35	8,35		8,35	1.850,56	1.850,56	1.850,56	1.850,56

**APLICACIÓN DE REDUCCIONES Y PENALIZACIONES**

GRUPO DE PAGO	Importe Calculado	Importe prerreduc. y compromisos	Criterios de subvencionabilidad y compromisos	Presentación tardía	Omisión declaración	Condicionalidad	PROPUESTO (Euros)
FRUTALES SECANO	1.498,54	1.498,54	0,00	0,00	0,00	0,00	1.498,54
OLIVAR	352,02	352,02	0,00	0,00	0,00	0,00	352,02
<b>TOTAL</b>	1.850,56	1.850,56					1.850,56

**RESUMEN DE PAGOS**

	IMPORTE ( Euros )				
	PROPUESTO	PROPUESTO	FEADER (Eje 2)	MAPA	CAPADR
		1.850,56	1.572,98	181,54	96,04

**RECINTOS PROPUESTOS**

REF.	REFERENCIA SIGPAC	CULTIVO DESCRIPCIÓN CULTIVO	S/R G.PAGO	PEND. MEDIA (%)	SUP. DEC. ADMISIBLE (ha)	SUP. COMPROM. (ha)	SUP. AJUSTADA COMPR.(1) (ha)	SUP. CONV. SIGPAC (ha)	SUP. CERTIF. (ha)	SUP. CAMPO (ha)	SUP. CAMPO DETER. CULT. DECLARADO (ha)	SUP. DEC. REDUCIDA (ha)	SUP. PROPUESTA (ha)
-1405056	04-070-032-00137-003	101010 OLIVAR-PICUAL	S 429	17,20	0,02	0,02	0,02		0,02			0,02	0,02
1700000006275428	04-070-031-00009-001	101010 OLIVAR-PICUAL	S 429	10,80	0,16	0,16	0,16		0,16			0,16	0,16
1700000006275437	04-070-033-00226-003	101010 OLIVAR-PICUAL	S 429	30,20	0,01	0,01	0,01		0,01			0,01	0,01
1700000006275439	04-070-031-00009-006	101010 OLIVAR-PICUAL	S 429	16,10	0,05	0,05	0,05		0,05			0,05	0,05
1700000006275452	04-070-031-00065-015	101010 OLIVAR-PICUAL	S 429	19,70	0,03	0,03	0,03		0,03			0,03	0,03
1700000006275453	04-070-031-00065-017	101010 OLIVAR-PICUAL	S 429	16,90	0,06	0,06	0,06		0,06			0,06	0,06
1700000006275454	04-070-031-00065-012	101010 OLIVAR-PICUAL	S 429	13,20	0,07	0,07	0,07		0,07			0,07	0,07
1700000006275455	04-070-031-00065-014	101010 OLIVAR-PICUAL	S 429	27,90	0,06	0,06	0,06		0,06			0,06	0,06
1700000006275458	04-070-031-00065-019	101010 OLIVAR-PICUAL	S 429	21,90	0,08	0,08	0,08		0,08			0,08	0,08
1700000006275459	04-070-033-00046-002	101003 OLIVAR-ARBEQUINA	R 429	4,70	0,12	0,12	0,12		0,12			0,12	0,12
1700000006275460	04-070-033-00169-004	101010 OLIVAR-PICUAL	S 429	26,30	0,09	0,09	0,09		0,09			0,09	0,09
1700000006275461	04-070-033-00055-001	101003 OLIVAR-ARBEQUINA	R 429	4,40	0,13	0,13	0,13		0,13			0,13	0,13
1700000006275462	04-070-033-00052-002	101003 OLIVAR-ARBEQUINA	S 429	8,40	0,01	0,01	0,01		0,01			0,01	0,01
1700000006275463	04-070-032-00131-003	101010 OLIVAR-PICUAL	S 429	17,10	0,22	0,22	0,22		0,22			0,22	0,22
1700000006275464	04-070-033-00084-001	101003 OLIVAR-ARBEQUINA	R 429	2,60	0,12	0,12	0,12		0,12			0,12	0,12
1700000006275465	04-070-032-00147-001	101010 OLIVAR-PICUAL	S 429	18,60	0,18	0,18	0,18		0,18			0,18	0,18
1700000006275466	04-070-032-00145-004	101010 OLIVAR-PICUAL	S 429	14,90	0,01	0,01	0,01		0,01			0,01	0,01
1700000006275467	04-070-031-00009-002	104007 ALMENDROS-COMUNA	S 432	31,20	0,87	0,87	0,87		0,87			0,87	0,87
1700000006275468	04-070-031-00065-006	104020 ALMENDROS-GUARA	S 432	23,40	0,59	0,59	0,59		0,59			0,59	0,59
1700000006275469	04-070-031-00065-024	104007 ALMENDROS-COMUNA	S 432	22,40	0,13	0,13	0,13		0,13			0,13	0,13
1700000006275470	04-070-033-00170-001	104007 ALMENDROS-COMUNA	S 432	36,50	0,57	0,57	0,57		0,57			0,57	0,57
1700000006275471	04-070-032-00132-004	104007 ALMENDROS-COMUNA	S 432	18,60	0,24	0,24	0,24		0,24			0,24	0,24
1700000006275472	04-070-031-00065-006	104020 ALMENDROS-GUARA	S 432	23,40	2,21	2,21	2,21		2,21			2,21	2,21
1700000006275473	04-070-033-00173-002	104007 ALMENDROS-COMUNA	S 432	30,80	0,44	0,44	0,44		0,44			0,44	0,44
1700000006275474	04-070-032-00108-003	104007 ALMENDROS-COMUNA	S 432	24,30	0,07	0,07	0,07		0,07			0,07	0,07
1700000006275475	04-070-032-00132-001	104007 ALMENDROS-COMUNA	S 432	26,70	0,22	0,22	0,22		0,22			0,22	0,22
1700000006275476	04-070-032-00108-001	104007 ALMENDROS-COMUNA	S 432	23,60	1,59	1,59	1,59		1,59			1,59	1,59

(1) Superficie declarada admisible ajustada con la superficie comprometida.  
 (2) Factor de penalización valorando el alcance para el tipo de compromiso.

Puede verificar la integridad de una copia de este documento mediante la lectura del código QR adjunto o mediante el acceso a la dirección <a href="https://ws050.juntadeandalucia.es/verificarFirma">https://ws050.juntadeandalucia.es/verificarFirma</a> indicando el código de VERIFICACIÓN					
FIRMADO POR	JUAN JOSE SOLER GARCIA		FECHA		03/07/2024
	ROCIO GUIJARRO MILLAN				
VERIFICACIÓN	Pk2jmGCJWUB3686MPKY7GEXJCD3GC4		PÁGINA		1304/2334



**INCIDENCIAS**

**INCIDENCIA DESCRIPCIÓN**

- 3790 Recinto declarado inactivo  
Ref:6849751 Recinto:04-070-033-00163-00001 Cultivo: -
- 100421 Recinto declarado por error para una operación de la 6503, que se ha corregido de oficio marcando la operación correcta, de acuerdo con la fecha de inscripción del recinto en la producción ecológica.  
Ref:-1405056 Recinto:04-070-032-00137-00003 Cultivo:101010 OLIVAR-PICUAL Secano
- 100424 Solicita recinto que no está comprometido para la operación.  
Ref:6849751 Recinto:04-070-033-00163-00001 Cultivo:104007 ALMENDROS-COMUNA Secano  
Ref:1700000006275436 Recinto:04-070-033-00226-00004 Cultivo:101010 OLIVAR-PICUAL Secano  
Ref:1700000006275438 Recinto:04-070-033-00226-00005 Cultivo:101010 OLIVAR-PICUAL Secano

(1) Superficie declarada admisible ajustada con la superficie comprometida.  
(2) Factor de penalización valorando el alcance para el tipo de compromiso.

Puede verificar la integridad de una copia de este documento mediante la lectura del código QR adjunto o mediante el acceso a la dirección <https://ws050.juntadeandalucia.es/verificarFirma> indicando el código de VERIFICACIÓN

FIRMADO POR	JUAN JOSE SOLER GARCIA	FECHA	03/07/2024	
	ROCIO GUIJARRO MILLAN			
VERIFICACIÓN	Pk2jmGCJWUB3686MPKY7GEXJCD3GC4	PÁGINA	1305/2334	



**APELLIDOS Y NOMBRE / RAZÓN SOCIAL**

MARTINEZ MESAS DIEGO

**NIF**

\*\*\*3101\*

**EXPEDIENTE**

1039163

**ANUALIDAD DE PAGO**

1ª

**IMPORTE POR ANUALIDAD**

	2023	2024	2025	2026	2027
IMPORTE MÁXIMO SUBVENCIONABLE	3.730,14 €	3.730,14 €	3.730,14 €	3.730,14 €	3.730,14 €
IMPORTE MEDIO DE TRANSFERENCIA (€/ha)	216,24 €	216,24 €	216,24 €	216,24 €	216,24 €

**RESUMEN DE UNIDADES**

Cód	GRUPO DE PAGO	Sup. Dec. Admisible (ha)	Sup. Comprometida (ha)	Sup. ajustada compromiso (I) (ha)	% sobredec.	Sup. Propuesta (ha)	Importe Declarado	Importe Topado	Importe Propuesto	Importe tras sobredec.
432	FRUTALES SECANO	17,25		17,25	0,00	17,25	3.730,14	3.730,14	3.730,14	3.730,14
<b>TOTAL</b>		17,25	17,25	17,25		17,25	3.730,14	3.730,14	3.730,14	3.730,14

**APLICACIÓN DE REDUCCIONES Y PENALIZACIONES**

GRUPO DE PAGO	Importe Calculado	Importe prereduc.	Criterios de subvencionabilidad y compromisos	Presentación tardía	Omisión declaración	Condicionalidad	IMPORTE (Euros) PROPUESTO
FRUTALES SECANO	3.730,14	3.730,14	0,00	0,00	1,00	0,00	3.692,84
<b>TOTAL</b>	3.730,14	3.730,14					3.692,84

**RESUMEN DE PAGOS**

	IMPORTE (Euros)			
	PROPUESTO	FEADER (Eje 2)	MAPA	CAPADR
PROPUESTO	3.692,84	3.138,91	362,27	191,66

**RECINTOS PROPUESTOS**

REF.	REFERENCIA SIGPAC	CULTIVO	DESCRIPCIÓN CULTIVO	S/R	G.PAGO	PEND. MEDIA (%)	SUP. DEC. ADMISIBLE (ha)	SUP. COMPROM. (ha)	SUP. AJUSTADA COMPR.(I) (ha)	SUP. CONV. SIGPAC (ha)	SUP. CERTIE. (ha)	SUP. CAMPO (ha)	SUP. CAMPO DETER. CULT. DECLARADO (ha)	SUP. DEC. REDUCIDA (ha)	SUP. PROPUESTA (ha)
1700000004776164	04-008-005-00174-005	104014	ALMENDROS-FERRAGNES	S	432	24,90	0,81	0,81	0,81		0,81			0,81	0,81
1700000004776165	04-008-010-00116-002	104014	ALMENDROS-FERRAGNES	S	432	23,90	3,81	3,81	3,81		3,81			3,81	3,81
1700000004776169	04-008-010-00035-001	104014	ALMENDROS-FERRAGNES	S	432	27,80	9,40	9,40	9,40		9,40			9,40	9,40
1700000004776170	04-008-010-00116-003	104014	ALMENDROS-FERRAGNES	S	432	23,30	2,56	2,56	2,56		2,56			2,56	2,56
1700000004776172	04-008-005-00174-006	104014	ALMENDROS-FERRAGNES	S	432	31,80	0,36	0,36	0,36		0,36			0,36	0,36
1700000004776173	04-008-005-00174-007	104014	ALMENDROS-FERRAGNES	S	432	19,60	0,31	0,31	0,31		0,31			0,31	0,31

**INCIDENCIAS**

**INCIDENCIA DESCRIPCIÓN**

256 Solicitud con recintos no declarados en campaña actual con una reducción por omisión de superficie superior al 3%  
CÓDIGO PARA EL PORCENTAJE DE REDUCCIÓN POR OMISIÓN QUE CORRESPONDE A LA SOLICITUD:1

(1) Superficie declarada admisible ajustada con la superficie comprometida.  
(2) Factor de penalización valorando el alcance para el tipo de compromiso.

Puede verificar la integridad de una copia de este documento mediante la lectura del código QR adjunto o mediante el acceso a la dirección <a href="https://ws050.juntadeandalucia.es/verificarFirma">https://ws050.juntadeandalucia.es/verificarFirma</a> indicando el código de VERIFICACIÓN				
FIRMADO POR	JUAN JOSE SOLER GARCIA	FECHA	03/07/2024	
	ROCIO GUIJARRO MILLAN			
VERIFICACIÓN	Pk2jmGCJWUB3686MPKY7GEXJCD3GC4	PÁGINA	1306/2334	



**APELLIDOS Y NOMBRE / RAZÓN SOCIAL**

MARTINEZ MESAS MARIA

**NIF**  
\*\*\*\*8341\*

**EXPEDIENTE**  
1023956

**ANUALIDAD DE PAGO**  
1ª

**IMPORTE POR ANUALIDAD**

	2023	2024	2025	2026	2027
IMPORTE MÁXIMO SUBVENCIONABLE	1.014,17 €	1.014,17 €	1.014,17 €	1.014,17 €	1.014,17 €
IMPORTE MEDIO DE TRANSFERENCIA (€/ha)	216,24 €	216,24 €	216,24 €	216,24 €	216,24 €

**RESUMEN DE UNIDADES**

Cód	GRUPO DE PAGO	Sup. Dec. Admisible (ha)	Sup. Comprometida (ha)	Sup. ajustada compromiso (I) (ha)	% sobredec.	Sup. Propuesta (ha)	Importe Declarado	Importe Topado	Importe Propuesto	Importe tras sobredec.
432	FRUTALES SECANO	4,69		4,69	0,00	4,69	1.014,17	1.014,17	1.014,17	1.014,17
<b>TOTAL</b>		4,69	4,69	4,69		4,69	1.014,17	1.014,17	1.014,17	1.014,17

**APLICACIÓN DE REDUCCIONES Y PENALIZACIONES**

GRUPO DE PAGO	Importe Calculado	Importe prereduc.	Criterios de subvencionabilidad y compromisos	Presentación tardía	Omisión declaración	Condicionalidad	IMPORTE (Euros) PROPUESTO
FRUTALES SECANO	1.014,17	1.014,17	0,00	0,00	0,00	0,00	1.014,17
<b>TOTAL</b>	1.014,17	1.014,17					1.014,17

**RESUMEN DE PAGOS**

	IMPORTE (Euros)		
	PROPUESTO	FEADER (Eje 2)	MAPA
PROPUESTO	1.014,17	862,04	99,49
			CAPADR
			52,64

**RECINTOS PROPUESTOS**

REF.	REFERENCIA SIGPAC	CULTIVO	DESCRIPCIÓN CULTIVO	S/R	G.PAGO	PEND. MEDIA (%)	SUP. DEC. ADMISIBLE (ha)	SUP. COMPROM. (ha)	SUP. AJUSTADA COMPR.(I) (ha)	SUP. CONV. SIGPAC (ha)	SUP. CERTIE (ha)	SUP. CAMPO (ha)	SUP. CAMPO DETER. CULT. DECLARADO (ha)	SUP. DEC. REDUCIDA (ha)	SUP. PROPUESTA (ha)
-1017475	04-008-010-00076-008	104007	ALMENDROS-COMUNA	S	432	25,90	1,00	1,00	1,00		1,00			1,00	1,00
1700000005702508	04-008-010-00076-004	104007	ALMENDROS-COMUNA	S	432	21,40	1,81	1,81	1,81		1,81			1,81	1,81
1700000005702509	04-008-014-00065-001	104007	ALMENDROS-COMUNA	S	432	28,40	1,88	1,88	1,88		1,88			1,88	1,88

(1) Superficie declarada admisible ajustada con la superficie comprometida.  
(2) Factor de penalización valorando el alcance para el tipo de compromiso.

Puede verificar la integridad de una copia de este documento mediante la lectura del código QR adjunto o mediante el acceso a la dirección <https://ws050.juntadeandalucia.es/verificarFirma> indicando el código de VERIFICACIÓN

FIRMADO POR	JUAN JOSE SOLER GARCIA	FECHA	03/07/2024	
	ROCIO GUIJARRO MILLAN			
VERIFICACIÓN	Pk2jmGCJWUB3686MPKY7GEXJCD3GC4	PÁGINA	1307/2334	

**APELLIDOS Y NOMBRE / RAZÓN SOCIAL**

MARTINEZ MOTOS JOSE JUAN

**NIF**

\*\*\*7488\*

**EXPEDIENTE**

1227807

**ANUALIDAD DE PAGO**

1ª

**IMPORTE POR ANUALIDAD**

	2023	2024	2025	2026	2027
IMPORTE MÁXIMO SUBVENCIONABLE	5.907,39 €	5.907,39 €	5.907,39 €	5.907,39 €	5.907,39 €
IMPORTE MEDIO DE TRANSFERENCIA (€/ha)	229,24 €	229,24 €	229,24 €	229,24 €	229,24 €

**RESUMEN DE UNIDADES**

Cód	GRUPO DE PAGO	Sup. Dec. Admisible (ha)	Sup. Comprometida (ha)	Sup. ajustada compromiso (1) (ha)	% sobredec.	Sup. Propuesta (ha)	Importe Declarado	Importe Topado	Importe Propuesto	Importe tras sobredec.
432	FRUTALES SECANO	23,26		23,26	0,00	23,26	5.029,74	5.029,74	5.029,74	5.029,74
433	FRUTALES REGADÍO	2,51		2,51	0,00	2,51	877,65	877,65	877,65	877,65
<b>TOTAL</b>		25,77	25,77	25,77		25,77	5.907,39	5.907,39	5.907,39	5.907,39

**APLICACIÓN DE REDUCCIONES Y PENALIZACIONES**

GRUPO DE PAGO	Importe Calculado	Importe prereduc.	Criterios de subvencionabilidad y compromisos	Presentación tardía	Omisión declaración	Condicionabilidad	IMPORTE (Euros) PROPUESTO
FRUTALES REGADÍO	877,65	877,65	0,00	0,00	0,00	0,00	877,65
FRUTALES SECANO	5.029,74	5.029,74	0,00	0,00	0,00	0,00	5.029,74
<b>TOTAL</b>	5.907,39	5.907,39					5.907,39

**RESUMEN DE PAGOS**

	IMPORTE ( Euros )			
	PROPUESTO	FEADER (Eje 2)	MAPA	CAPADR
PROPUESTO	5.907,39	5.021,28	579,52	306,59

(1) Superficie declarada admisible ajustada con la superficie comprometida.

(2) Factor de penalización valorando el alcance para el tipo de compromiso.

Puede verificar la integridad de una copia de este documento mediante la lectura del código QR adjunto o mediante el acceso a la dirección <https://ws050.juntadeandalucia.es/verificarFirma> indicando el código de VERIFICACIÓN

FIRMADO POR	JUAN JOSE SOLER GARCIA	FECHA	03/07/2024	
	ROCIO GUIJARRO MILLAN			
VERIFICACIÓN	Pk2jmGCJWUB3686MPKY7GEXJCD3GC4	PÁGINA	1308/2334	





**RECINTOS PROPUESTOS**

REF.	REFERENCIA SIGPAC	CULTIVO DESCRIPCIÓN CULTIVO	S/R	G.PAGO	PEND. MEDIA (%)	SUP. DEC. ADMISIBLE (ha)	SUP. COMPROM. (ha)	SUP. AJUSTADA COMPR.(1) (ha)	SUP. CONV. SIGPAC (ha)	SUP. CERTIF. (ha)	SUP. CAMPO (ha)	SUP. CAMPO DECLARADO (ha)	SUP. DEC. REDUCIDA (ha)	SUP. PROPUESTA (ha)
-1542818	04-063-013-00123-001	104020 ALMENDROS-GUARA	S	432	8,20	0,03	0,03	0,03		0,03			0,03	0,03
-1542812	04-063-013-00122-001	104020 ALMENDROS-GUARA	S	432	4,70	0,01	0,01	0,01		0,01			0,01	0,01
-1542806	04-063-013-00117-001	104020 ALMENDROS-GUARA	S	432	6,50	0,08	0,08	0,08		0,08			0,08	0,08
-1542786	04-063-013-00068-002	104020 ALMENDROS-GUARA	S	432	14,30	0,05	0,05	0,05		0,05			0,05	0,05
-770568	04-063-012-00051-006	104020 ALMENDROS-GUARA	S	432	12,50	0,04	0,04	0,04		0,04			0,04	0,04
4216688	04-063-012-00020-005	104020 ALMENDROS-GUARA	S	432	12,40	0,14	0,14	0,14		0,14			0,14	0,14
4216689	04-063-012-00020-001	104020 ALMENDROS-GUARA	S	432	31,00	0,46	0,46	0,46		0,46			0,46	0,46
1700000007141986	04-063-011-00129-008	104020 ALMENDROS-GUARA	S	432	9,90	0,05	0,05	0,05		0,05			0,05	0,05
1700000007141988	04-063-012-00052-004	104020 ALMENDROS-GUARA	S	432	13,40	0,23	0,23	0,23		0,23			0,23	0,23
1700000007141992	04-063-011-00127-001	104020 ALMENDROS-GUARA	S	432	16,10	1,39	1,39	1,39		1,39			1,39	1,39
1700000007141999	04-063-013-00117-004	104020 ALMENDROS-GUARA	S	432	6,60	0,03	0,03	0,03		0,03			0,03	0,03
1700000007142000	04-063-012-00052-002	104020 ALMENDROS-GUARA	S	432	12,60	0,05	0,05	0,05		0,05			0,05	0,05
1700000007142002	04-063-011-00128-001	104020 ALMENDROS-GUARA	S	432	7,00	2,48	2,48	2,48		2,48			2,48	2,48
1700000007142003	04-063-049-00197-003	104020 ALMENDROS-GUARA	S	432	9,80	0,03	0,03	0,03		0,03			0,03	0,03
1700000007142004	04-063-013-00068-002	104020 ALMENDROS-GUARA	S	432	14,30	4,50	4,50	4,50		4,50			4,50	4,50
1700000007142005	04-063-013-00123-001	104020 ALMENDROS-GUARA	S	432	8,20	1,49	1,49	1,49		1,49			1,49	1,49
1700000007142007	04-063-011-00158-009	104020 ALMENDROS-GUARA	S	432	9,60	0,45	0,45	0,45		0,45			0,45	0,45
1700000007142008	04-063-049-00206-001	104020 ALMENDROS-GUARA	S	432	5,50	0,13	0,13	0,13		0,13			0,13	0,13
1700000007142009	04-063-049-00197-003	104020 ALMENDROS-GUARA	S	432	9,80	1,03	1,03	1,03		1,03			1,03	1,03
1700000007142010	04-063-049-00203-001	104020 ALMENDROS-GUARA	S	432	13,30	0,19	0,19	0,19		0,19			0,19	0,19
1700000007142011	04-063-049-00205-001	104020 ALMENDROS-GUARA	S	432	8,70	0,08	0,08	0,08		0,08			0,08	0,08
1700000007142012	04-063-049-00310-002	104043 ALMENDROS-VAIRO	S	432	12,90	0,02	0,02	0,02		0,02			0,02	0,02
1700000007142014	04-063-012-00021-001	104020 ALMENDROS-GUARA	S	432	14,90	1,59	1,59	1,59		1,59			1,59	1,59
1700000007142015	04-063-012-00021-001	104020 ALMENDROS-GUARA	S	432	14,90	0,03	0,03	0,03		0,03			0,03	0,03
1700000007142016	04-063-012-00051-003	104020 ALMENDROS-GUARA	S	432	17,10	0,35	0,35	0,35		0,35			0,35	0,35
1700000007142017	04-063-049-00218-001	104020 ALMENDROS-GUARA	S	432	10,90	1,13	1,13	1,13		1,13			1,13	1,13
1700000007142020	04-063-013-00122-001	104022 ALMENDROS-LARGUETA	S	432	4,70	0,71	0,71	0,71		0,71			0,71	0,71
1700000007142021	04-063-012-00019-001	104020 ALMENDROS-GUARA	S	432	10,00	0,09	0,09	0,09		0,09			0,09	0,09
1700000007142022	04-063-049-00310-001	104043 ALMENDROS-VAIRO	S	432	12,80	0,01	0,01	0,01		0,01			0,01	0,01
1700000007142023	04-063-011-00129-002	104020 ALMENDROS-GUARA	S	432	12,50	1,60	1,60	1,60		1,60			1,60	1,60
1700000007142024	04-063-049-00218-001	104020 ALMENDROS-GUARA	S	432	10,90	0,06	0,06	0,06		0,06			0,06	0,06
1700000007142025	04-063-012-00051-001	104020 ALMENDROS-GUARA	S	432	12,60	0,47	0,47	0,47		0,47			0,47	0,47
1700000007142026	04-063-011-00158-006	104020 ALMENDROS-GUARA	S	432	14,30	0,17	0,17	0,17		0,17			0,17	0,17
1700000007142028	04-063-012-00022-001	104020 ALMENDROS-GUARA	S	432	12,70	0,14	0,14	0,14		0,14			0,14	0,14
1700000007142031	04-063-012-00052-003	104020 ALMENDROS-GUARA	S	432	9,20	0,98	0,98	0,98		0,98			0,98	0,98
1700000007142032	04-063-049-00210-001	104020 ALMENDROS-GUARA	S	432	9,30	0,45	0,45	0,45		0,45			0,45	0,45
1700000007142034	04-063-012-00021-007	104020 ALMENDROS-GUARA	S	432	10,40	0,03	0,03	0,03		0,03			0,03	0,03
1700000007142035	04-063-013-00117-001	104020 ALMENDROS-GUARA	S	432	6,50	2,46	2,46	2,46		2,46			2,46	2,46
1700000007142036	04-063-011-00128-001	104020 ALMENDROS-GUARA	S	432	7,00	0,03	0,03	0,03		0,03			0,03	0,03
1700000007141993	04-063-049-00310-005	104043 ALMENDROS-VAIRO	R	433	19,60	0,01	0,01	0,01		0,01			0,01	0,01
1700000007141994	04-063-049-00303-001	104043 ALMENDROS-VAIRO	R	433	6,10	0,80	0,80	0,80		0,80			0,80	0,80
1700000007141995	04-063-049-00310-001	104043 ALMENDROS-VAIRO	R	433	12,80	0,13	0,13	0,13		0,13			0,13	0,13
1700000007141996	04-063-049-00303-003	104043 ALMENDROS-VAIRO	R	433	7,30	0,04	0,04	0,04		0,04			0,04	0,04
1700000007141997	04-063-011-00129-003	104020 ALMENDROS-GUARA	R	433	11,50	0,57	0,57	0,57		0,57			0,57	0,57
1700000007141998	04-063-049-00310-006	104043 ALMENDROS-VAIRO	R	433	17,10	0,03	0,03	0,03		0,03			0,03	0,03
1700000007142006	04-063-011-00129-001	104020 ALMENDROS-GUARA	R	433	13,40	0,19	0,19	0,19		0,19			0,19	0,19
1700000007142018	04-063-049-00211-001	104020 ALMENDROS-GUARA	R	433	7,30	0,15	0,15	0,15		0,15			0,15	0,15
1700000007142027	04-063-049-00204-001	104020 ALMENDROS-GUARA	R	433	8,10	0,16	0,16	0,16		0,16			0,16	0,16
1700000007142030	04-063-049-00208-001	104020 ALMENDROS-GUARA	R	433	6,40	0,25	0,25	0,25		0,25			0,25	0,25
1700000007142033	04-063-049-00213-001	104020 ALMENDROS-GUARA	R	433	3,80	0,18	0,18	0,18		0,18			0,18	0,18

**INCIDENCIAS**

**INCIDENCIA DESCRIPCIÓN**

- 226 Recinto abandonado según SIGPAC por el que solicita alguna ayuda/práctica.  
Ref:5806114 Recinto:04-063-049-00200-00002 Cultivo:104007 ALMENDROS-COMUNA Secano
- 3790 Recinto declarado inactivo  
Ref:5806114 Recinto:04-063-049-00200-00002 Cultivo: -
- 100424 Solicita recinto que no está comprometido para la operación.  
Ref:5806114 Recinto:04-063-049-00200-00002 Cultivo:104007 ALMENDROS-COMUNA Secano

(1) Superficie declarada admisible ajustada con la superficie comprometida.  
(2) Factor de penalización valorando el alcance para el tipo de compromiso.

Puede verificar la integridad de una copia de este documento mediante la lectura del código QR adjunto o mediante el acceso a la dirección <https://ws050.juntadeandalucia.es/verificarFirma> indicando el código de VERIFICACIÓN

FIRMADO POR	JUAN JOSE SOLER GARCIA	FECHA	03/07/2024	
	ROCIO GUIJARRO MILLAN			
VERIFICACIÓN	Pk2jmGCJWUB3686MPKY7GEXJCD3GC4	PÁGINA	1309/2334	



**APELLIDOS Y NOMBRE / RAZÓN SOCIAL**

MARTINEZ MOTOS JUANA ROSA

**NIF**  
\*\*\*2076\*

**EXPEDIENTE**  
1162312

**ANUALIDAD DE PAGO**

1ª

**IMPORTE POR ANUALIDAD**

	2023	2024	2025	2026	2027
IMPORTE MÁXIMO SUBVENCIONABLE	1.163,37 €	1.163,37 €	1.163,37 €	1.163,37 €	1.163,37 €
IMPORTE MEDIO DE TRANSFERENCIA (€/ha)	216,24 €	216,24 €	216,24 €	216,24 €	216,24 €

**RESUMEN DE UNIDADES**

Cód	GRUPO DE PAGO	Sup. Dec. Admisible (ha)	Sup. Comprometida (ha)	Sup. ajustada compromiso (I) (ha)	% sobredec.	Sup. Propuesta (ha)	Importe Declarado	Importe Topado	Importe Propuesto	Importe tras sobredec.
432	FRUTALES SECANO	5,38		5,38	0,00	5,38	1.163,37	1.163,37	1.163,37	1.163,37
<b>TOTAL</b>		5,38	5,38	5,38		5,38	1.163,37	1.163,37	1.163,37	1.163,37

**APLICACIÓN DE REDUCCIONES Y PENALIZACIONES**

GRUPO DE PAGO	Importe Calculado	Importe prereduc.	Criterios de subvencionabilidad y compromisos	Presentación tardía	Omisión declaración	Condicionalidad	IMPORTE (Euros) PROPUESTO
FRUTALES SECANO	1.163,37	1.163,37	0,00	0,00	0,00	0,00	1.163,37
<b>TOTAL</b>	1.163,37	1.163,37					1.163,37

**RESUMEN DE PAGOS**

	IMPORTE (Euros)			
	PROPUESTO	FEADER (Eje 2)	MAPA	CAPADR
PROPUESTO	1.163,37	988,86	114,13	60,38

**RECINTOS PROPUESTOS**

REF.	REFERENCIA SIGPAC	CULTIVO	DESCRIPCIÓN CULTIVO	S/R	G.PAGO	PEND. MEDIA (%)	SUP. DEC. ADMISIBLE (ha)	SUP. COMPROM. (ha)	SUP. AJUSTADA COMPR.(I) (ha)	SUP. CONV. SIGPAC (ha)	SUP. CERTIE. (ha)	SUP. CAMPO (ha)	SUP. CAMPO DETER. CULT. DECLARADO (ha)	SUP. DEC. REDUCIDA (ha)	SUP. PROPUESTA (ha)
1700000006287915	04-063-011-00124-001	104014	ALMENDROS-FERRAGNES	S	432	15,60	1,58	1,58	1,58		1,58			1,58	1,58
1700000006287916	04-063-013-00124-001	104022	ALMENDROS-LARGUETA	S	432	13,90	0,79	0,79	0,79		0,79			0,79	0,79
1700000006287917	04-063-013-00125-001	104014	ALMENDROS-FERRAGNES	S	432	8,90	2,44	2,44	2,44		2,44			2,44	2,44
1700000006287918	04-063-013-00125-005	104014	ALMENDROS-FERRAGNES	S	432	12,00	0,57	0,57	0,57		0,57			0,57	0,57

(1) Superficie declarada admisible ajustada con la superficie comprometida.  
(2) Factor de penalización valorando el alcance para el tipo de compromiso.

Puede verificar la integridad de una copia de este documento mediante la lectura del código QR adjunto o mediante el acceso a la dirección <https://ws050.juntadeandalucia.es/verificarFirma> indicando el código de VERIFICACIÓN

FIRMADO POR	JUAN JOSE SOLER GARCIA	FECHA	03/07/2024	
	ROCIO GUIJARRO MILLAN			
VERIFICACIÓN	Pk2jmGCJWUB3686MPKY7GEXJCD3GC4	PÁGINA	1310/2334	



**APELLIDOS Y NOMBRE / RAZÓN SOCIAL**

**NIF**  
\*\*\*\*8291\*

**EXPEDIENTE**  
1262467

**ANUALIDAD DE PAGO**

1ª

**IMPORTE POR ANUALIDAD**

	2023	2024	2025	2026	2027
IMPORTE MÁXIMO SUBVENCIONABLE	306,13 €	306,13 €	306,13 €	306,13 €	306,13 €
IMPORTE MEDIO DE TRANSFERENCIA (€/ha)	253,00 €	253,00 €	253,00 €	253,00 €	253,00 €

**RESUMEN DE UNIDADES**

Cód	GRUPO DE PAGO	Sup. Dec. Admisible (ha)	Sup. Comprometida (ha)	Sup. ajustada compromiso (1) (ha)	% sobredec.	Sup. Propuesta (ha)	Importe Declarado	Importe Topado	Importe Propuesto	Importe tras sobredec.
430	HORTÍCOLAS	1,21		1,21	0,00	1,21	306,13	306,13	306,13	306,13
<b>TOTAL</b>		1,21	1,21	1,21		1,21	306,13	306,13	306,13	306,13

**APLICACIÓN DE REDUCCIONES Y PENALIZACIONES**

GRUPO DE PAGO	Importe Calculado	Importe prereduc.	Criterios de subvencionabilidad y compromisos	Presentación tardía	Omisión declaración	Condicionality	IMPORTE (Euros) PROPUESTO
HORTÍCOLAS	306,13	306,13	0,00	0,00	0,00	0,00	306,13
<b>TOTAL</b>	306,13	306,13					306,13

**RESUMEN DE PAGOS**

	IMPORTE (Euros)		
	PROPUESTO	FEADER (Eje 2)	MAPA
PROPUESTO	306,13	260,21	30,03
			CAPADR 15,89

**RECINTOS PROPUESTOS**

REF.	REFERENCIA SIGPAC	CULTIVO	DESCRIPCIÓN CULTIVO	S/R	G.PAGO	PEND. MEDIA (%)	SUP. DEC. ADMISIBLE (ha)	SUP. COMPROM. (ha)	SUP. AJUSTADA COMPROM. (1) (ha)	SUP. CONV. SIGPAC (ha)	SUP. CERTIE (ha)	SUP. CAMPO (ha)	SUP. CAMPO DETER. CULT. DECLARADO (ha)	SUP. DEC. REDUCIDA (ha)	SUP. PROPUESTA (ha)
5295013	04-900-057-00091-002	163000	CALABACÍN-SIN VARIEDAD	R	430	0,90	1,21	1,21	1,21		1,21			1,21	1,21

**INCIDENCIAS**

**INCIDENCIA DESCRIPCIÓN**

- 3790 Recinto declarado inactivo  
Ref:6918537 Recinto:04-900-057-00089-00003 Cultivo: -
- 100424 Solicita recinto que no está comprometido para la operación.  
Ref:6918537 Recinto:04-900-057-00089-00003 Cultivo:163000 CALABACÍN-SIN VARIEDAD Secano

(1) Superficie declarada admisible ajustada con la superficie comprometida.  
(2) Factor de penalización valorando el alcance para el tipo de compromiso.

Puede verificar la integridad de una copia de este documento mediante la lectura del código QR adjunto o mediante el acceso a la dirección <https://ws050.juntadeandalucia.es/verificarFirma> indicando el código de VERIFICACIÓN

FIRMADO POR	JUAN JOSE SOLER GARCIA	FECHA	03/07/2024	
	ROCIO GUIJARRO MILLAN			
VERIFICACIÓN	Pk2jmGCJWUB3686MPKY7GEXJCD3GC4	PÁGINA	1311/2334	



**APELLIDOS Y NOMBRE / RAZÓN SOCIAL**

MARTINEZ MUÑOZ MARIA VICTORIA

**NIF**

\*\*\*7737\*

**EXPEDIENTE**

1282773

**ANUALIDAD DE PAGO**

1ª

**IMPORTE POR ANUALIDAD**

	2023	2024	2025	2026	2027
IMPORTE MÁXIMO SUBVENCIONABLE	15.117,00 €	15.117,00 €	15.117,00 €	15.117,00 €	15.117,00 €
IMPORTE MEDIO DE TRANSFERENCIA (€/ha)	118,77 €	118,77 €	118,77 €	118,77 €	118,77 €

**RESUMEN DE UNIDADES**

Cód	GRUPO DE PAGO	Sup. Dec. Admisible (ha)	Sup. Comprometida (ha)	Sup. ajustada compromiso (1) (ha)	% sobredec.	Sup. Propuesta (ha)	Importe Declarado	Importe Topado	Importe Propuesto	Importe tras sobredec.
426	HERBÁCEOS	111,96		100,00	0,00	100,00	15.117,00	15.117,00	15.117,00	15.117,00
434	HERBÁCEOS NO ELEGIBLES	27,28		27,28	0,00	27,28	0,00	0,00	0,00	0,00
<b>TOTAL</b>		139,24	127,28	127,28		127,28	15.117,00	15.117,00	15.117,00	15.117,00

**APLICACIÓN DE REDUCCIONES Y PENALIZACIONES**

GRUPO DE PAGO	Importe Calculado	Importe prereduc.	Criterios de subvencionabilidad y compromisos	Presentación tardía	Omisión declaración	Condicionabilidad	IMPORTE (Euros) PROPUESTO
HERBÁCEOS	15.117,00	15.117,00	0,00	0,00	0,00	0,00	15.117,00
HERBÁCEOS NO ELEGIBLES	0,00	0,00	0,00	0,00	0,00	0,00	0,00
<b>TOTAL</b>	15.117,00	15.117,00					15.117,00

**RESUMEN DE PAGOS**

	PROPUESTO	PROPUESTO	FEADER (Eje 2)	MAPA	CAPADR
PROPUESTO	15.117,00	12.849,45	1.482,98	784,57	

**RECINTOS PROPUESTOS**

REF.	REFERENCIA SIGPAC	CULTIVO DESCRIPCIÓN CULTIVO	S/R G.PAGO	PEND. MEDIA (%)	SUP. DEC. ADMISIBLE (ha)	SUP. COMPROM. (ha)	SUP. AJUSTADA COMPR.(1) (ha)	SUP. CONV. SIGPAC (ha)	SUP. CERTIF. (ha)	SUP. CAMPO (ha)	SUP. CAMPO DETER. CULT. DECLARADO (ha)	SUP. DEC. REDUCIDA (ha)	SUP. PROPUESTA (ha)
6838557	04-063-025-00096-001	8000 AVENA-SIN VARIEDAD	S	426	8,80	4,52	4,52	4,52	4,52	4,52	4,52	4,52	4,52
6838560	04-063-025-00088-001	8000 AVENA-SIN VARIEDAD	S	426	8,60	6,40	6,40	6,40	6,40	6,40	6,40	6,40	6,40
6838581	04-063-025-00002-001	5000 CEBADA-SIN VARIEDAD	S	426	8,50	1,94	1,94	1,94	1,94	1,94	1,94	1,94	1,94
6838583	04-063-024-00028-001	53000 YEROS-SIN VARIEDAD	S	426	7,80	6,79	6,79	6,79	6,79	6,79	6,79	6,79	6,79
6838584	04-063-025-00078-001	8000 AVENA-SIN VARIEDAD	S	426	8,70	14,29	14,29	14,29	14,29	14,29	14,29	14,29	14,29
6838585	04-063-024-00011-001	5000 CEBADA-SIN VARIEDAD	S	426	6,20	6,10	5,97	5,97	6,10	5,97	5,97	5,97	5,97
6838586	04-063-025-00079-001	8000 AVENA-SIN VARIEDAD	S	426	4,20	2,17	2,17	2,17	2,17	2,17	2,17	2,17	2,17
6838597	04-063-025-00017-001	5000 CEBADA-SIN VARIEDAD	S	426	8,80	1,57	1,57	1,57	1,57	1,57	1,57	1,57	1,57
6838598	04-063-025-00169-001	5000 CEBADA-SIN VARIEDAD	S	426	7,40	1,58	1,58	1,58	1,58	1,58	1,58	1,58	1,58
6838599	04-063-025-00015-001	5000 CEBADA-SIN VARIEDAD	S	426	7,50	2,91	2,91	2,91	2,91	2,91	2,91	2,91	2,91
6838600	04-063-025-00018-001	5000 CEBADA-SIN VARIEDAD	S	426	10,10	5,79	5,79	5,79	5,79	5,79	5,79	5,79	5,79
6838601	04-063-023-00128-002	5000 CEBADA-SIN VARIEDAD	S	426	17,10	5,78	5,78	5,78	5,78	5,78	5,78	5,78	5,78
6838602	04-063-024-00014-001	5000 CEBADA-SIN VARIEDAD	S	426	7,60	5,72	5,72	5,72	5,72	5,72	5,72	5,72	5,72
6838603	04-063-024-00005-001	53000 YEROS-SIN VARIEDAD	S	426	8,20	14,63	14,63	14,63	14,63	14,63	14,63	14,63	14,63
6838682	04-063-025-00070-001	5000 CEBADA-SIN VARIEDAD	S	426	5,80	2,17	2,17	2,17	2,17	2,17	2,17	2,17	2,17
6838683	04-063-025-00014-002	5000 CEBADA-SIN VARIEDAD	S	426	8,80	0,94	0,94	0,94	0,94	0,94	0,94	0,94	0,94
6838684	04-063-023-00124-003	5000 CEBADA-SIN VARIEDAD	S	426	10,50	2,86	2,86	2,86	2,86	2,86	2,86	2,86	2,86
6838686	04-063-025-00073-001	5000 CEBADA-SIN VARIEDAD	S	426	6,20	0,53	0,53	0,53	0,53	0,53	0,53	0,53	0,53
6838688	04-063-025-00054-001	5000 CEBADA-SIN VARIEDAD	S	426	7,20	4,57	4,57	4,57	4,57	4,57	4,57	4,57	4,57
6838690	04-063-025-00055-001	5000 CEBADA-SIN VARIEDAD	S	426	11,80	1,52	1,52	1,52	1,52	1,52	1,52	1,52	1,52
6838691	04-063-025-00061-001	5000 CEBADA-SIN VARIEDAD	S	426	10,60	1,67	1,67	1,67	1,67	1,67	1,67	1,67	1,67
6838693	04-063-025-00056-001	5000 CEBADA-SIN VARIEDAD	S	426	9,50	0,97	0,97	0,97	0,97	0,97	0,97	0,97	0,97
6838695	04-063-024-00022-001	5000 CEBADA-SIN VARIEDAD	S	426	8,40	12,05	12,05	12,05	12,05	12,05	12,05	12,05	12,05
6838696	04-063-025-00104-001	5000 CEBADA-SIN VARIEDAD	S	426	7,50	0,70	0,70	0,70	0,70	0,70	0,70	0,70	0,70
6838697	04-063-025-00172-001	5000 CEBADA-SIN VARIEDAD	S	426	8,00	1,82	1,82	1,82	1,82	1,82	1,82	1,82	1,82
6838698	04-063-023-00124-001	5000 CEBADA-SIN VARIEDAD	S	426	11,70	0,27	0,27	0,27	0,27	0,27	0,27	0,27	0,27
6838700	04-063-023-00123-001	5000 CEBADA-SIN VARIEDAD	S	426	12,20	0,50	0,50	0,50	0,50	0,50	0,50	0,50	0,50
6838701	04-063-043-00041-001	5000 CEBADA-SIN VARIEDAD	S	426	10,70	1,20	1,20	1,20	1,20	1,20	1,20	1,20	1,20
6838580	04-063-024-00031-001	20000 BARBECHO TRADICIONAL-SIN VARIEDAD	S	434	7,70	0,53	0,53	0,53	0,53	0,53	0,53	0,53	0,53
6838582	04-063-024-00019-001	20000 BARBECHO TRADICIONAL-SIN VARIEDAD	S	434	5,60	1,39	1,39	1,39	1,39	1,39	1,39	1,39	1,39
6838604	04-063-024-00009-002	20000 BARBECHO TRADICIONAL-SIN VARIEDAD	S	434	7,60	25,36	25,36	25,36	25,36	25,36	25,36	25,36	25,36

(1) Superficie declarada admisible ajustada con la superficie comprometida.  
(2) Factor de penalización valorando el alcance para el tipo de compromiso.

Puede verificar la integridad de una copia de este documento mediante la lectura del código QR adjunto o mediante el acceso a la dirección <https://ws050.juntadeandalucia.es/verificarFirma> indicando el código de VERIFICACIÓN

FIRMADO POR	JUAN JOSE SOLER GARCIA	FECHA	03/07/2024	
	ROCIO GUIJARRO MILLAN			
VERIFICACIÓN	Pk2jmGcJWUB3686MPKY7GEXJCD3GC4	PÁGINA	1312/2334	



**APELLIDOS Y NOMBRE / RAZÓN SOCIAL**

MARTINEZ MURCIA JOSE MIGUEL

**NIF**  
\*\*\*4884\*

**EXPEDIENTE**  
1166263

**ANUALIDAD DE PAGO**  
1ª

**IMPORTE POR ANUALIDAD**

	2023	2024	2025	2026	2027
IMPORTE MÁXIMO SUBVENCIONABLE	4.049,67 €	4.049,67 €	4.049,67 €	4.049,67 €	4.049,67 €
IMPORTE MEDIO DE TRANSFERENCIA (€/ha)	219,14 €	219,14 €	219,14 €	219,14 €	219,14 €

**RESUMEN DE UNIDADES**

Cód	GRUPO DE PAGO	Sup. Dec. Admisible (ha)	Sup. Comprometida (ha)	Sup. ajustada compromiso (I) (ha)	% sobredec.	Sup. Propuesta (ha)	Importe Declarado	Importe Topado	Importe Propuesto	Importe tras sobredec.
431	VIÑEDO	2,26		2,26	0,00	2,26	542,26	542,26	542,26	542,26
432	FRUTALES SECANO	16,22		16,22	0,00	16,22	3.507,41	3.507,41	3.507,41	3.507,41
<b>TOTAL</b>		18,48	18,48	18,48		18,48	4.049,67	4.049,67	4.049,67	4.049,67

**APLICACIÓN DE REDUCCIONES Y PENALIZACIONES**

GRUPO DE PAGO	Importe Calculado	Importe prereduc.	Criterios de subvencionabilidad y compromisos	Presentación tardía	Omisión declaración	Condicionalidad	IMPORTE (Euros) PROPUESTO
FRUTALES SECANO	3.507,41	3.507,41	0,00	0,00	0,00	0,00	3.507,41
VIÑEDO	542,26	542,26	0,00	0,00	0,00	0,00	542,26
<b>TOTAL</b>	4.049,67	4.049,67					4.049,67

**RESUMEN DE PAGOS**

	IMPORTE ( Euros )			
	PROPUESTO	FEADER (Eje 2)	MAPA	CAPADR
PROPUESTO	4.049,67	3.442,22	397,28	210,17

**RECINTOS PROPUESTOS**

REF.	REFERENCIA SIGPAC	CULTIVO	DESCRIPCIÓN CULTIVO	S/R G.PAGO	PEND. MEDIA (%)	SUP. DEC. ADMISIBLE (ha)	SUP. COMPROM. (ha)	SUP. AJUSTADA COMPR.(I) (ha)	SUP. CONV. SIGPAC (ha)	SUP. CERTIF. (ha)	SUP. CAMPO (ha)	SUP. CAMPO DETER. CULT. DECLARADO (ha)	SUP. DEC. REDUCIDA (ha)	SUP. PROPUESTA (ha)
-1985172	04-099-014-00066-019	102119	VIÑEDO VINIFICACIÓN-MERLOT	S	431	25,40	0,15	0,15	0,15	0,17			0,15	0,15
-1118031	04-099-014-00066-019	102127	VIÑEDO VINIFICACIÓN-MONASTRELL	S	431	25,40	2,11	2,11	2,11	2,33			2,11	2,11
-1118024	04-099-014-00066-005	104024	ALMENDROS-MARCONA	S	432	27,30	7,33	7,33	7,33	7,68			7,33	7,33
1700000005195096	04-099-014-00080-003	104024	ALMENDROS-MARCONA	S	432	30,80	7,10	7,10	7,10	7,10			7,10	7,10
1700000005195097	04-099-014-00066-016	104024	ALMENDROS-MARCONA	S	432	23,10	1,79	1,79	1,79	1,79			1,79	1,79

(1) Superficie declarada admisible ajustada con la superficie comprometida.  
(2) Factor de penalización valorando el alcance para el tipo de compromiso.

Puede verificar la integridad de una copia de este documento mediante la lectura del código QR adjunto o mediante el acceso a la dirección <https://ws050.juntadeandalucia.es/verificarFirma> indicando el código de VERIFICACIÓN

FIRMADO POR	JUAN JOSE SOLER GARCIA	FECHA	03/07/2024	
	ROCIO GUIJARRO MILLAN			
VERIFICACIÓN	Pk2jmGCJWUB3686MPKY7GEXJCD3GC4	PÁGINA	1313/2334	



**INCIDENCIAS**

**INCIDENCIA DESCRIPCIÓN**

- 100400 Recinto con cultivo, variedad, régimen de explotación o uso Siggac no compatible con la operación solicitada ( Anexo IV.I Cultivos y variedades elegibles para las Intervenciones. Orden de 28 de marzo de 2023 ).  
 Ref:-1456802 Recinto:04-099-014-00066-00005 Cultivo:102119 VIÑEDO VINIFICACIÓN-MERLOT Secano Uso:FS  
 Ref:7520205 Recinto:04-099-014-00066-00025 Cultivo:102127 VIÑEDO VINIFICACIÓN-MONASTRELL Secano Uso:FS  
 Ref:7520206 Recinto:04-099-014-00066-00026 Cultivo:102127 VIÑEDO VINIFICACIÓN-MONASTRELL Secano Uso:FY  
 Ref:7520207 Recinto:04-099-014-00066-00027 Cultivo:102127 VIÑEDO VINIFICACIÓN-MONASTRELL Secano Uso:PR
- 100402 Recinto solicitado no forma parte de ningún organismo de control autorizado para la producción ecológica en Andalucía o fecha de inscripción posterior al plazo establecido ( Anexo I. Criterios de Subvencionabilidad. Orden 28 de marzo de 2023 ).  
 Ref:-1456802 Recinto:04-099-014-00066-00005 Cultivo:102119 VIÑEDO VINIFICACIÓN-MERLOT Secano  
 Ref:7520205 Recinto:04-099-014-00066-00025 Cultivo:102127 VIÑEDO VINIFICACIÓN-MONASTRELL Secano  
 Ref:7520206 Recinto:04-099-014-00066-00026 Cultivo:102127 VIÑEDO VINIFICACIÓN-MONASTRELL Secano  
 Ref:7520207 Recinto:04-099-014-00066-00027 Cultivo:102127 VIÑEDO VINIFICACIÓN-MONASTRELL Secano
- 100406 Grupo de cultivo declarado en el recinto no coincide con el grupo de cultivo existente en el organismo de control autorizado para la producción ecológica en Andalucía ( Anexo I. Criterios de Subvencionabilidad. Orden 28 de marzo de 2023 ).  
 Ref:-1456802 Recinto:04-099-014-00066-00005 Cultivo:102119 VIÑEDO VINIFICACIÓN-MERLOT Secano Grupo de SIPEA: FRUTALES
- 100424 Solicita recinto que no está comprometido para la operación.  
 Ref:-1456802 Recinto:04-099-014-00066-00005 Cultivo:102119 VIÑEDO VINIFICACIÓN-MERLOT Secano  
 Ref:7520205 Recinto:04-099-014-00066-00025 Cultivo:102127 VIÑEDO VINIFICACIÓN-MONASTRELL Secano  
 Ref:7520206 Recinto:04-099-014-00066-00026 Cultivo:102127 VIÑEDO VINIFICACIÓN-MONASTRELL Secano  
 Ref:7520207 Recinto:04-099-014-00066-00027 Cultivo:102127 VIÑEDO VINIFICACIÓN-MONASTRELL Secano

(1) Superficie declarada admisible ajustada con la superficie comprometida.  
 (2) Factor de penalización valorando el alcance para el tipo de compromiso.

Puede verificar la integridad de una copia de este documento mediante la lectura del código QR adjunto o mediante el acceso a la dirección <https://ws050.juntadeandalucia.es/verificarFirma> indicando el código de VERIFICACIÓN

FIRMADO POR	JUAN JOSE SOLER GARCIA	FECHA	03/07/2024	
	ROCIO GUIJARRO MILLAN			
VERIFICACIÓN	Pk2jmGCJWUB3686MPKY7GEXJCD3GC4	PÁGINA	1314/2334	



**APELLIDOS Y NOMBRE / RAZÓN SOCIAL**

MARTINEZ NAVARRO GENOVEVA

**NIF**  
\*\*\*\*3343\*

**EXPEDIENTE**  
1114560

**ANUALIDAD DE PAGO**

1ª

**IMPORTES POR ANUALIDAD**

	2023	2024	2025	2026	2027
IMPORTE MÁXIMO SUBVENCIONABLE	2.742,88 €	2.742,88 €	2.742,88 €	2.742,88 €	2.742,88 €
IMPORTE MEDIO DE TRANSFERENCIA (€/ha)	225,57 €	225,57 €	225,57 €	225,57 €	225,57 €

**RESUMEN DE UNIDADES**

Cód	GRUPO DE PAGO	Sup. Dec. Admisible (ha)	Sup. Comprometida (ha)	Sup. ajustada compromiso (I) (ha)	% sobredec.	Sup. Propuesta (ha)	Importe Declarado	Importe Topado	Importe Propuesto	Importe tras sobredec.
432	FRUTALES SECANO	11,31		11,31	0,00	11,31	2.445,67	2.445,67	2.445,67	2.445,67
433	FRUTALES REGADÍO	0,85		0,85	0,00	0,85	297,21	297,21	297,21	297,21
<b>TOTAL</b>		12,16	12,16	12,16		12,16	2.742,88	2.742,88	2.742,88	2.742,88

**APLICACIÓN DE REDUCCIONES Y PENALIZACIONES**

GRUPO DE PAGO	Importe Calculado	Importe prereduc.	Criterios de subvencionabilidad y compromisos	Presentación tardía	Omisión declaración	Condicionalidad	IMPORTE (Euros)
							PROPUESTO
FRUTALES REGADÍO	297,21	297,21	0,00	0,00	0,00	0,00	297,21
FRUTALES SECANO	2.445,67	2.445,67	0,00	0,00	0,00	0,00	2.445,67
<b>TOTAL</b>	2.742,88	2.742,88					2.742,88

**RESUMEN DE PAGOS**

PROPUESTO	IMPORTE ( Euros )			
	PROPUESTO	FEADER (Eje 2)	MAPA	CAPADR
PROPUESTO	2.742,88	2.331,45	269,08	142,35

**RECINTOS PROPUESTOS**

REF.	REFERENCIA SIGPAC	CULTIVO	DESCRIPCIÓN CULTIVO	S/R	G.PAGO	PEND. MEDIA (%)	SUP. DEC. ADMISIBLE (ha)	SUP. COMPROM. (ha)	SUP. AJUSTADA COMPROM. (I) (ha)	SUP. CONV. SIGPAC (ha)	SUP. CERTIF. (ha)	SUP. CAMPO (ha)	SUP. CAMPO DETER. CULT. DECLARADO (ha)	SUP. DEC. REDUCIDA (ha)	SUP. PROPUESTA (ha)
-996779	04-070-012-00392-012	104007	ALMENDROS-COMUNA	S	432	31,60	0,03	0,03	0,03		0,03			0,03	0,03
1700000003538870	04-070-012-00392-008	104007	ALMENDROS-COMUNA	S	432	24,20	5,89	5,89	5,89		5,89			5,89	5,89
1700000003538871	04-070-011-00299-002	104007	ALMENDROS-COMUNA	S	432	26,40	0,38	0,38	0,38		0,38			0,38	0,38
1700000003538873	04-070-033-00141-001	104007	ALMENDROS-COMUNA	S	432	29,20	2,13	2,13	2,13		2,13			2,13	2,13
1700000003538874	04-070-034-00082-003	104007	ALMENDROS-COMUNA	S	432	27,30	2,88	2,88	2,88		2,88			2,88	2,88
1700000003538872	04-070-033-00249-002	104007	ALMENDROS-COMUNA	R	433	15,90	0,85	0,85	0,85		0,85			0,85	0,85

(1) Superficie declarada admisible ajustada con la superficie comprometida.  
(2) Factor de penalización valorando el alcance para el tipo de compromiso.

Puede verificar la integridad de una copia de este documento mediante la lectura del código QR adjunto o mediante el acceso a la dirección <https://ws050.juntadeandalucia.es/verificarFirma> indicando el código de VERIFICACIÓN

FIRMADO POR	JUAN JOSE SOLER GARCIA	FECHA	03/07/2024	
	ROCIO GUIJARRO MILLAN			
VERIFICACIÓN	Pk2jmGCJWUB3686MPKY7GEXJCD3GC4	PÁGINA	1315/2334	



**APELLIDOS Y NOMBRE / RAZÓN SOCIAL**

MARTINEZ OLEA CARMEN

**NIF**

\*\*\*\*4495\*

**EXPEDIENTE**

1042305

**ANUALIDAD DE PAGO**

1ª

**IMPORTE POR ANUALIDAD**

	2023	2024	2025	2026	2027
IMPORTE MÁXIMO SUBVENCIONABLE	2.142,22 €	2.142,22 €	2.142,22 €	2.142,22 €	2.142,22 €
IMPORTE MEDIO DE TRANSFERENCIA (€/ha)	229,61 €	229,61 €	229,61 €	229,61 €	229,61 €

**RESUMEN DE UNIDADES**

Cód	GRUPO DE PAGO	Sup. Dec. Admisible (ha)	Sup. Comprometida (ha)	Sup. ajustada compromiso (L) (ha)	% sobredec.	Sup. Propuesta (ha)	Importe Declarado	Importe Topado	Importe Propuesto	Importe tras sobredec.
429	OLIVAR	1,41		1,41	0,00	1,41	349,54	349,54	349,54	349,54
432	FRUTALES SECANO	7,32		7,32	0,00	7,32	1.582,88	1.582,88	1.582,88	1.582,88
433	FRUTALES REGADÍO	0,60		0,60	0,00	0,60	209,80	209,80	209,80	209,80
<b>TOTAL</b>		<b>9,33</b>	<b>9,33</b>	<b>9,33</b>		<b>9,33</b>	<b>2.142,22</b>	<b>2.142,22</b>	<b>2.142,22</b>	<b>2.142,22</b>

**APLICACIÓN DE REDUCCIONES Y PENALIZACIONES**

GRUPO DE PAGO	Importe Calculado	Importe prereduc.	Criterios de subvencionabilidad y compromisos	Presentación tardía	Omisión declaración	Condicionalidad	IMPORTE (Euros) PROPUESTO
FRUTALES REGADÍO	209,80	209,80	0,00	0,00	0,00	0,00	209,80
FRUTALES SECANO	1.582,88	1.582,88	0,00	0,00	0,00	0,00	1.582,88
OLIVAR	349,54	349,54	0,00	0,00	0,00	0,00	349,54
<b>TOTAL</b>	<b>2.142,22</b>	<b>2.142,22</b>					<b>2.142,22</b>

**RESUMEN DE PAGOS**

	IMPORTE (Euros)			
	PROPUESTO	FEADER (Eje 2)	MAPA	CAPADR
<b>TOTAL</b>	<b>2.142,22</b>	<b>1.820,89</b>	<b>210,15</b>	<b>111,18</b>

**RECINTOS PROPUESTOS**

REF.	REFERENCIA SIGPAC	CULTIVO DESCRIPCIÓN CULTIVO	S/R G.PAGO	PEND. MEDIA (%)	SUP. DEC. ADMISIBLE (ha)	SUP. COMPROM. (ha)	SUP. AJUSTADA COMPROM. (ha)	SUP. CONV. SIGPAC (ha)	SUP. CERTIF. (ha)	SUP. CAMPO (ha)	SUP. CAMPO DETER. CULT. DECLARADO (ha)	SUP. DEC. REDUCIDA (ha)	SUP. PROPUESTA (ha)
5239592	04-045-035-00093-001	101010 OLIVAR-PICUAL	R 429	4,90	0,02	0,02	0,02		0,02			0,02	0,02
1700000004662586	04-045-036-00110-001	101010 OLIVAR-PICUAL	R 429	4,50	0,28	0,28	0,28		0,28			0,28	0,28
1700000004662589	04-045-036-00194-002	101010 OLIVAR-PICUAL	R 429	5,60	0,05	0,05	0,05		0,05			0,05	0,05
1700000004662590	04-045-022-00208-001	101010 OLIVAR-PICUAL	R 429	19,80	0,08	0,08	0,08		0,08			0,08	0,08
1700000004662591	04-045-022-00209-002	101010 OLIVAR-PICUAL	R 429	17,20	0,08	0,08	0,08		0,08			0,08	0,08
1700000004662592	04-045-022-00210-001	101010 OLIVAR-PICUAL	R 429	13,90	0,04	0,04	0,04		0,04			0,04	0,04
1700000004662593	04-045-030-00009-007	101010 OLIVAR-PICUAL	R 429	3,00	0,32	0,32	0,32		0,32			0,32	0,32
1700000004662594	04-045-020-00053-009	101010 OLIVAR-PICUAL	R 429	3,40	0,01	0,01	0,01		0,01			0,01	0,01
1700000004662595	04-045-022-00187-001	101010 OLIVAR-PICUAL	R 429	4,00	0,11	0,11	0,11		0,11			0,11	0,11
1700000004662596	04-045-022-00187-002	101010 OLIVAR-PICUAL	R 429	3,50	0,01	0,01	0,01		0,01			0,01	0,01
1700000004662597	04-045-022-00182-002	101010 OLIVAR-PICUAL	R 429	3,20	0,03	0,03	0,03		0,03			0,03	0,03
1700000004662598	04-045-021-00008-002	101010 OLIVAR-PICUAL	R 429	15,30	0,07	0,07	0,07		0,07			0,07	0,07
1700000004662599	04-045-036-00086-001	101010 OLIVAR-PICUAL	R 429	4,10	0,06	0,06	0,06		0,06			0,06	0,06
1700000004662600	04-045-020-00053-011	101010 OLIVAR-PICUAL	R 429	4,30	0,01	0,01	0,01		0,01			0,01	0,01
1700000004662604	04-045-036-00103-001	101010 OLIVAR-PICUAL	R 429	5,20	0,05	0,05	0,05		0,05			0,05	0,05
1700000004662605	04-045-035-00094-004	101010 OLIVAR-PICUAL	R 429	3,80	0,01	0,01	0,01		0,01			0,01	0,01
1700000004662606	04-045-035-00094-003	101010 OLIVAR-PICUAL	R 429	14,60	0,03	0,03	0,03		0,03			0,03	0,03
1700000004662607	04-045-035-00094-002	101010 OLIVAR-PICUAL	R 429	5,90	0,02	0,02	0,02		0,02			0,02	0,02
1700000004662609	04-045-036-00050-005	101010 OLIVAR-PICUAL	R 429	21,00	0,01	0,01	0,01		0,01			0,01	0,01
1700000004662611	04-045-036-00050-002	101010 OLIVAR-PICUAL	R 429	16,00	0,09	0,09	0,09		0,09			0,09	0,09
1700000004662612	04-045-035-00103-002	101010 OLIVAR-PICUAL	R 429	13,90	0,03	0,03	0,03		0,03			0,03	0,03
-994959	04-045-040-00426-003	104007 ALMENDROS-COMUNA	S 432	31,60	0,08	0,08	0,08		0,08			0,08	0,08
1700000004662614	04-045-026-00066-002	104007 ALMENDROS-COMUNA	S 432	28,00	3,02	3,02	3,02		3,02			3,02	3,02
1700000004662618	04-045-040-00426-001	104007 ALMENDROS-COMUNA	S 432	33,00	2,65	2,65	2,65		2,65			2,65	2,65
1700000004662621	18-099-024-00290-001	104007 ALMENDROS-COMUNA	S 432	14,10	1,57	1,57	1,57		1,57			1,57	1,57
-36427	04-045-036-00050-003	104007 ALMENDROS-COMUNA	R 433	2,40	0,24	0,24	0,24		0,24			0,24	0,24
1700000004662613	04-045-022-00187-004	104007 ALMENDROS-COMUNA	R 433	1,70	0,02	0,02	0,02		0,02			0,02	0,02
1700000004662615	04-045-021-00008-004	104007 ALMENDROS-COMUNA	R 433	7,90	0,01	0,01	0,01		0,01			0,01	0,01
1700000004662616	04-045-022-00187-003	104007 ALMENDROS-COMUNA	R 433	5,30	0,02	0,02	0,02		0,02			0,02	0,02
1700000004662619	04-045-035-00094-001	104007 ALMENDROS-COMUNA	R 433	5,10	0,31	0,31	0,31		0,31			0,31	0,31

(1) Superficie declarada admisible ajustada con la superficie comprometida.  
(2) Factor de penalización valorando el alcance para el tipo de compromiso.

Puede verificar la integridad de una copia de este documento mediante la lectura del código QR adjunto o mediante el acceso a la dirección <https://ws050.juntadeandalucia.es/verificarFirma> indicando el código de VERIFICACIÓN

FIRMADO POR	JUAN JOSE SOLER GARCIA	FECHA	03/07/2024
	ROCIO GUIJARRO MILLAN		
VERIFICACIÓN	Pk2jmGCJWUB3686MPKY7GEXJCD3GC4	PÁGINA	1316/2334







(1) Superficie declarada admisible ajustada con la superficie comprometida.  
(2) Factor de penalización valorando el alcance para el tipo de compromiso.

Puede verificar la integridad de una copia de este documento mediante la lectura del código QR adjunto o mediante el acceso a la dirección <https://ws050.juntadeandalucia.es/verificarFirma> indicando el código de VERIFICACIÓN

FIRMADO POR	JUAN JOSE SOLER GARCIA	FECHA	03/07/2024	
	ROCIO GUIJARRO MILLAN			
VERIFICACIÓN	Pk2jmGCJWUB3686MPKY7GEXJCD3GC4	PÁGINA	1317/2334	



**APELLIDOS Y NOMBRE / RAZÓN SOCIAL**

MARTINEZ OLIVER JOSE ANTONIO

**NIF**

\*\*\*3195\*

**EXPEDIENTE**

1063249

**ANUALIDAD DE PAGO**

1ª

**IMPORTE POR ANUALIDAD**

	2023	2024	2025	2026	2027
IMPORTE MÁXIMO SUBVENCIONABLE	3.833,94 €	3.833,94 €	3.833,94 €	3.833,94 €	3.833,94 €
IMPORTE MEDIO DE TRANSFERENCIA (€/ha)	216,24 €	216,24 €	216,24 €	216,24 €	216,24 €

**RESUMEN DE UNIDADES**

Cód	GRUPO DE PAGO	Sup. Dec. Admisible (ha)	Sup. Comprometida (ha)	Sup. ajustada compromiso (I) (ha)	% sobredec.	Sup. Propuesta (ha)	Importe Declarado	Importe Topado	Importe Propuesto	Importe tras sobredec.
432	FRUTALES SECANO	17,73		17,73	0,00	17,73	3.833,94	3.833,94	3.833,94	3.833,94
<b>TOTAL</b>		17,73	17,73	17,73		17,73	3.833,94	3.833,94	3.833,94	3.833,94

**APLICACIÓN DE REDUCCIONES Y PENALIZACIONES**

GRUPO DE PAGO	Importe Calculado	Importe prereduc.	Criterios de subvencionabilidad y compromisos	Presentación tardía	Omisión declaración	Condicionalidad	IMPORTE (Euros) PROPUESTO
FRUTALES SECANO	3.833,94	3.833,94	0,00	0,00	0,00	0,00	3.833,94
<b>TOTAL</b>	3.833,94	3.833,94					3.833,94

**RESUMEN DE PAGOS**

	IMPORTE (Euros)			
	PROPUESTO	FEADER (Eje 2)	MAPA	CAPADR
PROPUESTO	3.833,94	3.258,85	376,11	198,98

**RECINTOS PROPUESTOS**

REF.	REFERENCIA SIGPAC	CULTIVO DESCRIPCIÓN CULTIVO	S/R G.PAGO	PEND. MEDIA (%)	SUP. DEC. ADMISIBLE (ha)	SUP. COMPROM. (ha)	SUP. AJUSTADA COMPROM. (I) (ha)	SUP. CONV. SIGPAC (ha)	SUP. CERTIE (ha)	SUP. CAMPO (ha)	SUP. CAMPO DETER. CULT. DECLARADO (ha)	SUP. DEC. REDUCIDA (ha)	SUP. PROPUESTA (ha)
1700000005128532	04-037-036-00031-001	104057 ALMENDROS-AVIJOR	S 432	3,00	0,28	0,28	0,28		0,28			0,28	0,28
1700000005128533	04-037-036-00032-001	104057 ALMENDROS-AVIJOR	S 432	4,50	0,63	0,63	0,63		0,63			0,63	0,63
1700000005128534	04-037-038-00062-001	104020 ALMENDROS-GUARA	S 432	4,30	0,56	0,56	0,56		0,56			0,56	0,56
1700000005128535	04-037-038-00061-001	104020 ALMENDROS-GUARA	S 432	4,10	2,64	2,64	2,64		2,64			2,64	2,64
1700000005128536	04-037-039-00219-001	104020 ALMENDROS-GUARA	S 432	3,80	0,74	0,74	0,74		0,74			0,74	0,74
1700000005128537	18-057-014-00200-001	104014 ALMENDROS-FERRAGNES	S 432	4,30	0,69	0,69	0,69		0,69			0,69	0,69
1700000005128538	04-037-039-00253-001	104020 ALMENDROS-GUARA	S 432	7,70	0,60	0,60	0,60		0,60			0,60	0,60
1700000005128539	04-037-039-00244-001	104020 ALMENDROS-GUARA	S 432	5,00	0,68	0,68	0,68		0,68			0,68	0,68
1700000005128540	04-037-039-00150-001	104020 ALMENDROS-GUARA	S 432	6,40	10,91	10,91	10,91		10,91			10,91	10,91

(1) Superficie declarada admisible ajustada con la superficie comprometida.  
(2) Factor de penalización valorando el alcance para el tipo de compromiso.

Puede verificar la integridad de una copia de este documento mediante la lectura del código QR adjunto o mediante el acceso a la dirección <https://ws050.juntadeandalucia.es/verificarFirma> indicando el código de VERIFICACIÓN

FIRMADO POR	JUAN JOSE SOLER GARCIA	FECHA	03/07/2024	
	ROCIO GUIJARRO MILLAN			
VERIFICACIÓN	Pk2jmGCJWUB3686MPKY7GEXJCD3GC4	PÁGINA	1318/2334	



**APELLIDOS Y NOMBRE / RAZÓN SOCIAL**

MARTINEZ OLIVER JUAN

**NIF**

\*\*\*\*3303\*

**EXPEDIENTE**

1133135

**ANUALIDAD DE PAGO**

1ª

**IMPORTE POR ANUALIDAD**

	2023	2024	2025	2026	2027
IMPORTE MÁXIMO SUBVENCIONABLE	3.922,59 €	3.922,59 €	3.922,59 €	3.922,59 €	3.922,59 €
IMPORTE MEDIO DE TRANSFERENCIA (€/ha)	216,24 €	216,24 €	216,24 €	216,24 €	216,24 €

**RESUMEN DE UNIDADES**

Cód	GRUPO DE PAGO	Sup. Dec. Admisible (ha)	Sup. Comprometida (ha)	Sup. ajustada compromiso (I) (ha)	% sobredec.	Sup. Propuesta (ha)	Importe Declarado	Importe Topado	Importe Propuesto	Importe tras sobredec.
432	FRUTALES SECANO	18,14		18,14	0,00	18,14	3.922,59	3.922,59	3.922,59	3.922,59
<b>TOTAL</b>		18,14	18,14	18,14		18,14	3.922,59	3.922,59	3.922,59	3.922,59

**APLICACIÓN DE REDUCCIONES Y PENALIZACIONES**

GRUPO DE PAGO	Importe Calculado	Importe prerreduc.	Importe subvencionabilidad y compromisos	Presentación tardía	Omisión declaración	Condicionabilidad	IMPORTE (Euros) PROPUESTO
FRUTALES SECANO	3.922,59		0,00	0,00	0,00	0,00	3.922,59
<b>TOTAL</b>	3.922,59	3.922,59					3.922,59

**RESUMEN DE PAGOS**

	IMPORTE ( Euros )			
	PROPUESTO	FEADER (Eje 2)	MAPA	CAPADR
PROPUESTO	3.922,59	3.334,20	384,81	203,58

**RECINTOS PROPUESTOS**

REF.	REFERENCIA SIGPAC	CULTIVO DESCRIPCIÓN CULTIVO	S/R	G.PAGO	PEND. MEDIA (%)	SUP. DEC. ADMISIBLE (ha)	SUP. COMPROM. (ha)	SUP. AJUSTADA COMPROM. (I) (ha)	SUP. CONV. SIGPAC (ha)	SUP. CERTIE. (ha)	SUP. CAMPO (ha)	SUP. CAMPO DETER. CULT. DECLARADO (ha)	SUP. DEC. REDUCIDA (ha)	SUP. PROPUESTA (ha)
-1148455	04-070-036-00204-073	104007 ALMENDROS-COMUNA	S	432	36,70	0,10	0,10	0,10		0,10			0,10	0,10
-1148448	04-070-036-00204-008	104007 ALMENDROS-COMUNA	S	432	27,30	0,06	0,06	0,06		0,06			0,06	0,06
-1148444	04-070-026-00060-003	104020 ALMENDROS-GUARA	S	432	11,80	0,02	0,02	0,02		0,02			0,02	0,02
-95681	04-070-036-00204-029	104020 ALMENDROS-GUARA	S	432	28,40	1,21	1,21	1,21		1,21			1,21	1,21
-95671	04-070-036-00204-029	104020 ALMENDROS-GUARA	S	432	28,40	0,89	0,89	0,89		0,89			0,89	0,89
-95656	04-070-036-00204-008	104020 ALMENDROS-GUARA	S	432	27,30	1,19	1,19	1,19		1,19			1,19	1,19
1700000005376594	04-070-026-00041-001	104007 ALMENDROS-COMUNA	S	432	8,20	0,25	0,25	0,25		0,25			0,25	0,25
1700000005376595	04-070-036-00204-048	104007 ALMENDROS-COMUNA	S	432	27,80	0,01	0,01	0,01		0,01			0,01	0,01
1700000005376596	04-070-036-00204-029	104020 ALMENDROS-GUARA	S	432	28,40	1,37	1,37	1,37		1,37			1,37	1,37
1700000005376597	04-070-036-00204-029	104020 ALMENDROS-GUARA	S	432	28,40	0,76	0,76	0,76		0,76			0,76	0,76
1700000005376598	04-070-026-00059-001	104007 ALMENDROS-COMUNA	S	432	14,30	0,88	0,88	0,88		0,88			0,88	0,88
1700000005376599	04-070-026-00055-001	104007 ALMENDROS-COMUNA	S	432	9,20	0,84	0,84	0,84		0,84			0,84	0,84
1700000005376600	04-070-026-00046-001	104020 ALMENDROS-GUARA	S	432	6,70	0,78	0,78	0,78		0,78			0,78	0,78
1700000005376601	04-070-036-00204-039	104007 ALMENDROS-COMUNA	S	432	40,20	0,43	0,43	0,43		0,43			0,43	0,43
1700000005376602	04-070-036-00204-038	104007 ALMENDROS-COMUNA	S	432	35,40	0,37	0,37	0,37		0,37			0,37	0,37
1700000005376603	04-070-036-00204-036	104020 ALMENDROS-GUARA	S	432	28,30	0,24	0,24	0,24		0,24			0,24	0,24
1700000005376604	04-070-036-00204-035	104020 ALMENDROS-GUARA	S	432	18,60	0,80	0,80	0,80		0,80			0,80	0,80
1700000005376605	04-070-036-00204-029	104020 ALMENDROS-GUARA	S	432	28,40	4,33	4,33	4,33		4,33			4,33	4,33
1700000005376606	04-070-036-00204-008	104007 ALMENDROS-COMUNA	S	432	27,30	1,25	1,25	1,25		1,25			1,25	1,25
1700000005376607	04-070-027-00086-001	104007 ALMENDROS-COMUNA	S	432	7,30	0,99	0,99	0,99		0,99			0,99	0,99
1700000005376608	04-070-026-00060-002	104020 ALMENDROS-GUARA	S	432	12,60	1,37	1,37	1,37		1,37			1,37	1,37

(1) Superficie declarada admisible ajustada con la superficie comprometida.  
(2) Factor de penalización valorando el alcance para el tipo de compromiso.

Puede verificar la integridad de una copia de este documento mediante la lectura del código QR adjunto o mediante el acceso a la dirección <https://ws050.juntadeandalucia.es/verificarFirma> indicando el código de VERIFICACIÓN

FIRMADO POR	JUAN JOSE SOLER GARCIA	FECHA	03/07/2024	
	ROCIO GUIJARRO MILLAN			
VERIFICACIÓN	Pk2jmGCJWUB3686MPKY7GEXJCD3GC4	PÁGINA	1319/2334	



**APELLIDOS Y NOMBRE / RAZÓN SOCIAL**

MARTINEZ OLIVER VICTOR

**NIF**  
\*\*\*7620\*

**EXPEDIENTE**  
1154221

**ANUALIDAD DE PAGO**  
1ª

**IMPORTES POR ANUALIDAD**

	2023	2024	2025	2026	2027
IMPORTE MÁXIMO SUBVENCIONABLE	2.400,26 €	2.400,26 €	2.400,26 €	2.400,26 €	2.400,26 €
IMPORTE MEDIO DE TRANSFERENCIA (€/ha)	216,24 €	216,24 €	216,24 €	216,24 €	216,24 €

**RESUMEN DE UNIDADES**

Cód	GRUPO DE PAGO	Sup. Dec. Admisible (ha)	Sup. Comprometida (ha)	Sup. ajustada compromiso (I) (ha)	% sobredec.	Sup. Propuesta (ha)	Importe Declarado	Importe Topado	Importe Propuesto	Importe tras sobredec.
432	FRUTALES SECANO	11,10		11,10	0,00	11,10	2.400,26	2.400,26	2.400,26	2.400,26
<b>TOTAL</b>		11,10	11,10	11,10		11,10	2.400,26	2.400,26	2.400,26	2.400,26

**APLICACIÓN DE REDUCCIONES Y PENALIZACIONES**

GRUPO DE PAGO	Importe Calculado	Importe prereduc.	Criterios de subvencionabilidad y compromisos	Presentación tardía	Omisión declaración	Condicionality	IMPORTE (Euros) PROPUESTO
FRUTALES SECANO	2.400,26	2.400,26	0,00	0,00	0,00	0,00	2.400,26
<b>TOTAL</b>	2.400,26	2.400,26					2.400,26

**RESUMEN DE PAGOS**

	IMPORTE (Euros)		
	PROPUESTO	FEADER (Eje 2)	MAPA
PROPUESTO	2.400,26	2.040,22	235,47
			CAPADR 124,57

**RECINTOS PROPUESTOS**

REF.	REFERENCIA SIGPAC	CULTIVO	DESCRIPCIÓN CULTIVO	S/R	G.PAGO	PEND. MEDIA (%)	SUP. DEC. ADMISIBLE (ha)	SUP. COMPROM. (ha)	SUP. AJUSTADA COMPROM. (I) (ha)	SUP. CONV. SIGPAC (ha)	SUP. CERTIE. (ha)	SUP. CAMPO (ha)	SUP. CAMPO DETER. CULT. DECLARADO (ha)	SUP. DEC. REDUCIDA (ha)	SUP. PROPUESTA (ha)
1700000005845836	04-098-016-00057-002	104020	ALMENDROS-GUARA	S	432	10,80	8,69	8,69	8,69		8,69			8,69	8,69
1700000005845837	04-098-072-00049-001	104020	ALMENDROS-GUARA	S	432	9,70	2,41	2,41	2,41		2,41			2,41	2,41

(1) Superficie declarada admisible ajustada con la superficie comprometida.  
(2) Factor de penalización valorando el alcance para el tipo de compromiso.

Puede verificar la integridad de una copia de este documento mediante la lectura del código QR adjunto o mediante el acceso a la dirección <https://ws050.juntadeandalucia.es/verificarFirma> indicando el código de VERIFICACIÓN

FIRMADO POR	JUAN JOSE SOLER GARCIA	FECHA	03/07/2024	
	ROCIO GUIJARRO MILLAN			
VERIFICACIÓN	Pk2jmGCJWUB3686MPKY7GEXJCD3GC4	PÁGINA	1320/2334	



<u>APELLIDOS Y NOMBRE / RAZÓN SOCIAL</u>	<u>NIF</u>	<u>EXPEDIENTE</u>	<u>ANUALIDAD DE PAGO</u>
MARTINEZ PEREZ MIGUEL QUINTIN	***6534*	1046375	1ª
<u>IMPORTE POR ANUALIDAD</u>			

	<u>2023</u>	<u>2024</u>	<u>2025</u>	<u>2026</u>	<u>2027</u>
<b>IMPORTE MÁXIMO SUBVENCIONABLE</b>	6.242,85 €	6.242,85 €	6.242,85 €	6.242,85 €	6.242,85 €
<b>IMPORTE MEDIO DE TRANSFERENCIA (€/ha)</b>	216,24 €	216,24 €	216,24 €	216,24 €	216,24 €

RESUMEN DE UNIDADES

<u>Cód</u>	<u>GRUPO DE PAGO</u>	<u>Sup. Dec. Admisible (ha)</u>	<u>Sup. Comprometida (ha)</u>	<u>Sup. ajustada compromiso (1) (ha)</u>	<u>% sobredec.</u>	<u>Sup. Propuesta (ha)</u>	<u>Importe Declarado</u>	<u>Importe Topado</u>	<u>Importe Propuesto</u>	<u>Importe tras sobredec.</u>
432	FRUTALES SECANO	28,89		28,87	0,00	28,87	6.242,85	6.242,85	6.242,85	6.242,85
<b>TOTAL</b>		28,89	28,87	28,87		28,87	6.242,85	6.242,85	6.242,85	6.242,85

APLICACIÓN DE REDUCCIONES Y PENALIZACIONES

<u>GRUPO DE PAGO</u>	<u>Importe Calculado</u>	<u>Importe prereduc.</u>	<u>Criterios de subvencionabilidad y compromisos</u>	<u>Presentación tardía</u>	<u>Omisión declaración</u>	<u>Condicionality</u>	<u>IMPORTE (Euros) PROPUESTO</u>
FRUTALES SECANO	6.242,85	6.242,85	0,00	0,00	1,00	0,00	6.180,42
<b>TOTAL</b>	6.242,85	6.242,85					6.180,42

RESUMEN DE PAGOS

	<u>IMPORTE (Euros)</u>			
	<u>PROPUESTO</u>	<u>FEADER (Eje 2)</u>	<u>MAPA</u>	<u>CAPADR</u>
PROPUESTO	6.180,42	5.253,36	606,30	320,76

(1) Superficie declarada admisible ajustada con la superficie comprometida.  
 (2) Factor de penalización valorando el alcance para el tipo de compromiso.

Puede verificar la integridad de una copia de este documento mediante la lectura del código QR adjunto o mediante el acceso a la dirección <https://ws050.juntadeandalucia.es/verificarFirma> indicando el código de VERIFICACIÓN

FIRMADO POR	JUAN JOSE SOLER GARCIA	FECHA	03/07/2024	
	ROCIO GUIJARRO MILLAN			
VERIFICACIÓN	Pk2jmGCJWUB3686MPKY7GEXJCD3GC4	PÁGINA	1321/2334	

**RECINTOS PROPUESTOS**

REF.	REFERENCIA SIGPAC	CULTIVO DESCRIPCIÓN CULTIVO	S/R	G.PAGO	PEND. MEDIA (%)	SUP. DEC. ADMISIBLE (ha)	SUP. COMPROM. (ha)	SUP. AJUSTADA COMPR.(1) (ha)	SUP. CONV. SIGPAC (ha)	SUP. CERTIF. (ha)	SUP. CAMPO (ha)	SUP. CAMPO DETER. CULT. DECLARADO (ha)	SUP. DEC. REDUCIDA (ha)	SUP. PROPUESTA (ha)
-1528135	04-099-017-00302-001	104020 ALMENDROS-GUARA	S	432	21,30	3,98	3,98	3,98		3,98			3,98	3,98
-916602	04-099-023-00031-005	104020 ALMENDROS-GUARA	S	432	18,00	0,03	0,03	0,03		0,03			0,03	0,03
-909129	04-099-023-00031-004	104020 ALMENDROS-GUARA	S	432	26,50	0,02	0,02	0,02		0,02			0,02	0,02
-39702	04-099-022-00020-009	104020 ALMENDROS-GUARA	S	432	8,70	0,54	0,54	0,54		0,54			0,54	0,54
170000005814629	04-099-017-00288-001	104024 ALMENDROS-MARCONA	S	432	14,60	0,90	0,90	0,90		0,90			0,90	0,90
170000005814630	04-099-017-00289-004	104024 ALMENDROS-MARCONA	S	432	20,80	1,20	1,20	1,20		1,20			1,20	1,20
170000005814631	04-099-017-00296-004	104020 ALMENDROS-GUARA	S	432	19,80	1,06	1,06	1,06		1,06			1,06	1,06
170000005814632	04-099-017-00297-005	104020 ALMENDROS-GUARA	S	432	23,80	0,96	0,96	0,96		0,96			0,96	0,96
170000005814633	04-099-022-00020-004	104020 ALMENDROS-GUARA	S	432	19,60	3,69	3,69	3,69		3,69			3,69	3,69
170000005814634	04-099-022-00015-002	104020 ALMENDROS-GUARA	S	432	20,60	0,55	0,55	0,55		0,55			0,55	0,55
170000005814635	04-099-022-00016-002	104020 ALMENDROS-GUARA	S	432	21,10	0,25	0,25	0,25		0,25			0,25	0,25
170000005814636	04-099-022-00017-001	104020 ALMENDROS-GUARA	S	432	22,10	0,23	0,23	0,23		0,23			0,23	0,23
170000005814637	04-099-022-00018-001	104020 ALMENDROS-GUARA	S	432	20,60	0,27	0,27	0,27		0,27			0,27	0,27
170000005814638	04-099-022-00019-001	104020 ALMENDROS-GUARA	S	432	19,30	0,27	0,27	0,27		0,27			0,27	0,27
170000005814639	04-099-022-00025-001	104020 ALMENDROS-GUARA	S	432	13,20	0,13	0,13	0,13		0,13			0,13	0,13
170000005814640	04-099-022-00026-002	104020 ALMENDROS-GUARA	S	432	14,20	0,17	0,17	0,17		0,17			0,17	0,17
170000005814641	04-099-022-00027-002	104020 ALMENDROS-GUARA	S	432	17,50	0,21	0,21	0,21		0,21			0,21	0,21
170000005814642	04-099-022-00028-002	104020 ALMENDROS-GUARA	S	432	17,60	0,47	0,47	0,47		0,47			0,47	0,47
170000005814643	04-099-017-00291-002	104024 ALMENDROS-MARCONA	S	432	22,10	0,07	0,07	0,07		0,07			0,07	0,07
170000005814644	04-099-017-00291-003	104024 ALMENDROS-MARCONA	S	432	23,40	0,01	0,01	0,01		0,01			0,01	0,01
170000005814645	04-099-017-00292-001	104024 ALMENDROS-MARCONA	S	432	18,00	0,06	0,06	0,06		0,06			0,06	0,06
170000005814646	04-099-017-00292-002	104024 ALMENDROS-MARCONA	S	432	22,60	0,01	0,01	0,01		0,01			0,01	0,01
170000005814647	04-099-017-00293-001	104024 ALMENDROS-MARCONA	S	432	19,60	0,06	0,06	0,06		0,06			0,06	0,06
170000005814648	04-099-017-00293-002	104024 ALMENDROS-MARCONA	S	432	21,00	0,02	0,02	0,02		0,02			0,02	0,02
170000005814650	04-099-022-00020-001	104020 ALMENDROS-GUARA	S	432	14,00	0,29	0,29	0,29		0,29			0,29	0,29
170000005814652	04-099-023-00031-003	104020 ALMENDROS-GUARA	S	432	27,30	0,16	0,16	0,16		0,16			0,16	0,16
170000005814653	04-099-023-00033-002	104022 ALMENDROS-LARGUETA	S	432	21,90	0,18	0,18	0,18		0,18			0,18	0,18
170000005814654	04-099-023-00030-002	104020 ALMENDROS-GUARA	S	432	16,00	0,77	0,77	0,77		0,77			0,77	0,77
170000005814655	04-099-023-00046-002	104020 ALMENDROS-GUARA	S	432	15,60	0,46	0,46	0,46		0,46			0,46	0,46
170000005814656	04-099-023-00050-001	104007 ALMENDROS-COMUNA	S	432	20,40	0,48	0,48	0,48		0,48			0,48	0,48
170000005814657	04-099-023-00049-004	104020 ALMENDROS-GUARA	S	432	17,40	0,17	0,17	0,17		0,17			0,17	0,17
170000005814658	04-099-026-00082-002	104020 ALMENDROS-GUARA	S	432	9,20	1,49	1,49	1,49		1,49			1,49	1,49
170000005814659	04-099-026-00084-001	104020 ALMENDROS-GUARA	S	432	9,30	3,09	3,09	3,09		3,09			3,09	3,09
170000005814660	04-099-026-00028-002	104024 ALMENDROS-MARCONA	S	432	18,10	0,24	0,22	0,22		0,24			0,22	0,22
170000005814661	04-099-026-00028-003	104024 ALMENDROS-MARCONA	S	432	28,10	0,63	0,63	0,63		0,63			0,63	0,63
170000005814662	04-099-017-00288-005	104024 ALMENDROS-MARCONA	S	432	16,80	0,16	0,16	0,16		0,16			0,16	0,16
170000005814663	04-099-050-00419-001	104020 ALMENDROS-GUARA	S	432	20,70	2,00	2,00	2,00		2,00			2,00	2,00
170000005814664	04-099-027-00011-004	104020 ALMENDROS-GUARA	S	432	14,70	2,09	2,09	2,09		2,09			2,09	2,09
170000005814666	04-099-022-00150-003	104057 ALMENDROS-AVIJOR	S	432	22,00	0,66	0,66	0,66		0,66			0,66	0,66
170000005814670	04-099-022-00163-001	104057 ALMENDROS-AVIJOR	S	432	19,40	0,33	0,33	0,33		0,33			0,33	0,33
170000005814671	04-099-022-00165-002	104057 ALMENDROS-AVIJOR	S	432	14,40	0,35	0,35	0,35		0,35			0,35	0,35
170000005814672	04-099-022-00023-001	104020 ALMENDROS-GUARA	S	432	18,80	0,02	0,02	0,02		0,02			0,02	0,02
170000005814673	04-099-017-00290-001	104024 ALMENDROS-MARCONA	S	432	22,10	0,10	0,10	0,10		0,10			0,10	0,10
170000005814674	04-099-022-00168-001	104057 ALMENDROS-AVIJOR	S	432	11,60	0,06	0,06	0,06		0,06			0,06	0,06

**INCIDENCIAS****INCIDENCIA DESCRIPCIÓN**

- 256 Solicitud con recintos no declarados en campaña actual con una reducción por omisión de superficie superior al 3%  
CÓDIGO PARA EL PORCENTAJE DE REDUCCIÓN POR OMISIÓN QUE CORRESPONDE A LA SOLICITUD:1
- 4272 Verifica que las líneas de declaración de las Solicitudes Únicas no tienen solapes con la capa de Retroactividad Gráfica (ambas de la misma campaña) a nivel de expediente/línea de declaración gráfica de la solicitud.  
Ref:170000005814660 Recinto:04-099-026-00028-00002 Cultivo: - Agregado de la referencia del recinto.:0 Zona de la referencia del recinto.:0 Superficie solapada.:0,02 Id. Incid.:95938742
- 100421 Recinto declarado por error para una operación de la 6503, que se ha corregido de oficio marcando la operación correcta, de acuerdo con la fecha de inscripción del recinto en la producción ecológica.  
Ref:-909129 Recinto:04-099-023-00031-00004 Cultivo:104020 ALMENDROS-GUARA Secano  
Ref:-916602 Recinto:04-099-023-00031-00005 Cultivo:104020 ALMENDROS-GUARA Secano

(1) Superficie declarada admisible ajustada con la superficie comprometida.  
(2) Factor de penalización valorando el alcance para el tipo de compromiso.

Puede verificar la integridad de una copia de este documento mediante la lectura del código QR adjunto o mediante el acceso a la dirección <https://ws050.juntadeandalucia.es/verificarFirma> indicando el código de VERIFICACIÓN

FIRMADO POR	JUAN JOSE SOLER GARCIA	FECHA	03/07/2024	
	ROCIO GUIJARRO MILLAN			
VERIFICACIÓN	Pk2jmGCJWUB3686MPKY7GEXJCD3GC4	PÁGINA	1322/2334	



**APELLIDOS Y NOMBRE / RAZÓN SOCIAL** MARTINEZ PEREZ PEDRO JOSE  
**NIF** \*\*\*\*0602\*  
**EXPEDIENTE** 1012673  
**ANUALIDAD DE PAGO** 1ª

**IMPORTE POR ANUALIDAD**

	2023	2024	2025	2026	2027
IMPORTE MÁXIMO SUBVENCIONABLE	8.649,60 €	8.649,60 €	8.649,60 €	8.649,60 €	8.649,60 €
IMPORTE MEDIO DE TRANSFERENCIA (€/ha)	216,24 €	216,24 €	216,24 €	216,24 €	216,24 €

**RESUMEN DE UNIDADES**

Cód	GRUPO DE PAGO	Sup. Dec. Admisible (ha)	Sup. Comprometida (ha)	Sup. ajustada compromiso (1) (ha)	% sobredec.	Sup. Propuesta (ha)	Importe Declarado	Importe Topado	Importe Propuesto	Importe tras sobredec.
432	FRUTALES SECANO	72,95		40,00	0,00	40,00	8.649,60	8.649,60	8.649,60	8.649,60
<b>TOTAL</b>		72,95	40,00	40,00		40,00	8.649,60	8.649,60	8.649,60	8.649,60

**APLICACIÓN DE REDUCCIONES Y PENALIZACIONES**

GRUPO DE PAGO	Importe Calculado	Importe prereduc.	Criterios de subvencionabilidad y compromisos	Presentación tardía	Omisión declaración	Condicionality	IMPORTE (Euros) PROPUESTO
FRUTALES SECANO	8.649,60	8.649,60	0,00	0,00	0,00	0,00	8.649,60
<b>TOTAL</b>	8.649,60	8.649,60					8.649,60

**RESUMEN DE PAGOS**

	IMPORTE ( Euros )			
	PROPUESTO	FEADER (Eje 2)	MAPA	CAPADR
PROPUESTO	8.649,60	7.352,16	848,53	448,91

(1) Superficie declarada admisible ajustada con la superficie comprometida.  
 (2) Factor de penalización valorando el alcance para el tipo de compromiso.

Puede verificar la integridad de una copia de este documento mediante la lectura del código QR adjunto o mediante el acceso a la dirección <https://ws050.juntadeandalucia.es/verificarFirma> indicando el código de VERIFICACIÓN

FIRMADO POR	JUAN JOSE SOLER GARCIA	FECHA	03/07/2024	
	ROCIO GUIJARRO MILLAN			
VERIFICACIÓN	Pk2jmGCJWUB3686MPKY7GEXJCD3GC4	PÁGINA	1323/2334	



**RECINTOS PROPUESTOS**

REF.	REFERENCIA SIGPAC	CULTIVO DESCRIPCIÓN CULTIVO	S/R	G.PAGO	PEND. MEDIA (%)	SUP. DEC. ADMISIBLE (ha)	SUP. COMPROM. (ha)	SUP. AJUSTADA COMPR.(1) (ha)	SUP. CONV. SIGPAC (ha)	SUP. CERTIF. (ha)	SUP. CAMPO (ha)	SUP. CAMPO DETER. CULT. DECLARADO (ha)	SUP. DEC. REDUCIDA (ha)	SUP. PROPUESTA (ha)
-952750	04-099-026-00088-005	104020 ALMENDROS-GUARA	S	432	33,10	0,06	0,06	0,06		0,06			0,06	0,06
-952749	04-099-024-00024-010	104020 ALMENDROS-GUARA	S	432	16,90	0,04	0,04	0,04		0,04			0,04	0,04
-698077	04-037-009-00177-001	104057 ALMENDROS-AVIJOR	S	432	9,80	1,79	1,79	1,79		1,79			1,79	1,79
1700000002794572	04-006-001-00118-003	104020 ALMENDROS-GUARA	S	432	8,30	0,29	0,29	0,29		0,29			0,29	0,29
1700000002794594	04-099-024-00022-002	104020 ALMENDROS-GUARA	S	432	28,00	0,38	0,38	0,38		0,38			0,38	0,38
1700000002794595	04-099-024-00023-001	104020 ALMENDROS-GUARA	S	432	27,90	1,00	1,00	1,00		1,00			1,00	1,00
1700000002794596	04-099-024-00026-001	104020 ALMENDROS-GUARA	S	432	26,20	0,36	0,36	0,36		0,36			0,36	0,36
1700000002794597	04-099-024-00027-002	104020 ALMENDROS-GUARA	S	432	26,00	0,45	0,45	0,45		0,45			0,45	0,45
1700000002794598	04-099-024-00030-002	104020 ALMENDROS-GUARA	S	432	23,40	0,51	0,51	0,51		0,51			0,51	0,51
1700000002794599	04-099-024-00031-002	104020 ALMENDROS-GUARA	S	432	23,50	0,55	0,55	0,55		0,55			0,55	0,55
1700000002794600	04-099-026-00088-001	104020 ALMENDROS-GUARA	S	432	17,60	12,72	12,72	12,72		12,72			12,72	12,72
1700000002794601	04-037-009-00132-002	104057 ALMENDROS-AVIJOR	S	432	6,50	1,51	1,51	1,51		1,51			1,51	1,51
1700000002794602	04-037-009-00174-001	104057 ALMENDROS-AVIJOR	S	432	7,30	9,73	9,73	9,73		9,73			9,73	9,73
1700000002794603	04-037-009-00175-001	104057 ALMENDROS-AVIJOR	S	432	5,70	1,50	1,50	1,50		1,50			1,50	1,50
1700000002794604	04-037-009-00177-004	104057 ALMENDROS-AVIJOR	S	432	6,60	3,85	3,85	3,85		3,85			3,85	3,85
1700000002794605	04-037-009-00219-002	104057 ALMENDROS-AVIJOR	S	432	6,80	2,90	2,90	2,90		2,90			2,90	2,90
1700000002794607	04-006-005-00023-001	104020 ALMENDROS-GUARA	S	432	24,80	1,22	1,22	1,22		1,22			1,22	1,22
1700000002794608	04-006-005-00021-001	104020 ALMENDROS-GUARA	S	432	27,50	1,03	1,03	1,03		1,03			1,03	1,03
1700000002794609	04-006-004-00200-001	104020 ALMENDROS-GUARA	S	432	23,70	0,92	0,92	0,92		0,92			0,92	0,92
1700000002794610	04-006-004-00177-005	104020 ALMENDROS-GUARA	S	432	15,40	0,07	0,07	0,07		0,07			0,07	0,07
1700000002794611	04-037-009-00198-001	104057 ALMENDROS-AVIJOR	S	432	7,30	2,23	2,23	2,23		2,23			2,23	2,23
1700000002794612	04-037-009-00189-001	104057 ALMENDROS-AVIJOR	S	432	5,00	1,41	1,41	1,41		1,41			1,41	1,41
1700000002794613	04-037-009-00177-006	104057 ALMENDROS-AVIJOR	S	432	8,40	0,07	0,07	0,07		0,07			0,07	0,07
1700000002794614	04-037-009-00032-001	104057 ALMENDROS-AVIJOR	S	432	4,10	0,75	0,75	0,75		0,75			0,75	0,75
1700000002794615	04-006-004-00050-004	104020 ALMENDROS-GUARA	S	432	26,90	0,73	0,73	0,73		0,73			0,73	0,73
1700000002794616	04-006-001-00141-002	104020 ALMENDROS-GUARA	S	432	25,30	0,43	0,43	0,43		0,43			0,43	0,43
1700000002794617	04-006-001-00118-006	104020 ALMENDROS-GUARA	S	432	24,60	0,05	0,05	0,05		0,05			0,05	0,05
1700000002794618	04-006-001-00118-005	104020 ALMENDROS-GUARA	S	432	26,50	4,27	4,27	4,27		4,27			4,27	4,27
1700000002794619	04-006-004-00177-002	104020 ALMENDROS-GUARA	S	432	23,00	1,09	1,09	1,09		1,09			1,09	1,09
1700000002794620	04-099-024-00024-002	104020 ALMENDROS-GUARA	S	432	22,40	8,37	8,37	8,37		8,37			8,37	8,37
1700000002794621	04-099-024-00412-004	104020 ALMENDROS-GUARA	S	432	27,20	3,35	3,35	3,35		3,35			3,35	3,35
1700000002794622	04-037-010-00029-001	104057 ALMENDROS-AVIJOR	S	432	5,50	0,45	0,45	0,45		0,45			0,45	0,45
1700000002794623	04-037-010-00029-002	104057 ALMENDROS-AVIJOR	S	432	5,60	0,22	0,22	0,22		0,22			0,22	0,22
1700000002794624	04-037-009-00199-001	104057 ALMENDROS-AVIJOR	S	432	3,30	1,43	1,43	1,43		1,43			1,43	1,43
1700000002794625	04-037-010-00027-001	104057 ALMENDROS-AVIJOR	S	432	6,20	1,13	1,13	1,13		1,13			1,13	1,13
1700000002794626	04-037-013-00018-001	104057 ALMENDROS-AVIJOR	S	432	6,10	3,34	3,34	3,34		3,34			3,34	3,34
1700000002794627	04-099-024-00022-001	104020 ALMENDROS-GUARA	S	432	16,50	0,04	0,04	0,04		0,04			0,04	0,04
1700000002794628	04-037-010-00075-001	104057 ALMENDROS-AVIJOR	S	432	9,80	0,49	0,49	0,49		0,49			0,49	0,49
1700000002794629	04-037-013-00012-001	104057 ALMENDROS-AVIJOR	S	432	3,10	2,22	2,22	2,22		2,22			2,22	2,22

(1) Superficie declarada admisible ajustada con la superficie comprometida.  
 (2) Factor de penalización valorando el alcance para el tipo de compromiso.

Puede verificar la integridad de una copia de este documento mediante la lectura del código QR adjunto o mediante el acceso a la dirección <a href="https://ws050.juntadeandalucia.es/verificarFirma">https://ws050.juntadeandalucia.es/verificarFirma</a> indicando el código de VERIFICACIÓN					
FIRMADO POR	JUAN JOSE SOLER GARCIA		FECHA		03/07/2024
	ROCIO GUIJARRO MILLAN				
VERIFICACIÓN	Pk2jmGcJWUB3686MPKY7GEXJCD3GC4		PÁGINA		1324/2334





**APELLIDOS Y NOMBRE / RAZÓN SOCIAL**

MARTINEZ PEREZ RAFAEL

**NIF**

\*\*\*\*0764\*

**EXPEDIENTE**

1029981

**ANUALIDAD DE PAGO**

1ª

**IMPORTE POR ANUALIDAD**

	2023	2024	2025	2026	2027
IMPORTE MÁXIMO SUBVENCIONABLE	8.649,60 €	8.649,60 €	8.649,60 €	8.649,60 €	8.649,60 €
IMPORTE MEDIO DE TRANSFERENCIA (€/ha)	216,24 €	216,24 €	216,24 €	216,24 €	216,24 €

**RESUMEN DE UNIDADES**

Cód	GRUPO DE PAGO	Sup. Dec. Admisible (ha)	Sup. Comprometida (ha)	Sup. ajustada compromiso (I) (ha)	% sobredec.	Sup. Propuesta (ha)	Importe Declarado	Importe Topado	Importe Propuesto	Importe tras sobredec.
432	FRUTALES SECANO	70,06		40,00	0,00	40,00	8.649,60	8.649,60	8.649,60	8.649,60
<b>TOTAL</b>		70,06	40,00	40,00		40,00	8.649,60	8.649,60	8.649,60	8.649,60

**APLICACIÓN DE REDUCCIONES Y PENALIZACIONES**

GRUPO DE PAGO	Importe Calculado	Importe prerreduc.	Criterios de subvencionabilidad y compromisos	Presentación tardía	Omisión declaración	Condicionalidad	IMPORTE (Euros) PROPUESTO
FRUTALES SECANO	8.649,60	8.649,60	0,00	0,00	0,00	0,00	8.649,60
<b>TOTAL</b>	8.649,60	8.649,60					8.649,60

**RESUMEN DE PAGOS**

	IMPORTE (Euros)			
	PROPUESTO	FEADER (Eje 2)	MAPA	CAPADR
PROPUESTO	8.649,60	7.352,16	848,53	448,91

**RECINTOS PROPUESTOS**

REF.	REFERENCIA SIGPAC	CULTIVO	DESCRIPCIÓN CULTIVO	S/R	G.PAGO	PEND. MEDIA (%)	SUP. DEC. ADMISIBLE (ha)	SUP. COMPROM. (ha)	SUP. AJUSTADA COMPROM. (I) (ha)	SUP. CONV. SIGPAC (ha)	SUP. CERTIE. (ha)	SUP. CAMPO (ha)	SUP. CAMPO DETER. CULT. DECLARADO (ha)	SUP. DEC. REDUCIDA (ha)	SUP. PROPUESTA (ha)
-1498176	04-061-007-00107-010	104020	ALMENDROS-GUARA	S	432	6,60	13,47	13,47	13,47		13,47			13,47	13,47
-1498175	04-061-007-00106-010	104020	ALMENDROS-GUARA	S	432	11,20	17,92	17,92	17,92		17,92			17,92	17,92
-1498174	04-061-007-00105-010	104020	ALMENDROS-GUARA	S	432	11,20	9,64	9,64	9,64		9,64			9,64	9,64
-1498173	04-061-007-00013-015	104020	ALMENDROS-GUARA	S	432	4,50	0,03	0,03	0,03		0,03			0,03	0,03
-1498172	04-061-007-00013-014	104020	ALMENDROS-GUARA	S	432	10,50	0,01	0,01	0,01		0,01			0,01	0,01
-1498171	04-061-007-00006-047	104020	ALMENDROS-GUARA	S	432	7,80	0,03	0,03	0,03		0,03			0,03	0,03
-1498170	04-061-007-00006-046	104020	ALMENDROS-GUARA	S	432	5,90	0,08	0,08	0,08		0,08			0,08	0,08
1700000005483780	04-037-019-00070-001	104020	ALMENDROS-GUARA	S	432	4,30	1,50	1,50	1,50		1,50			1,50	1,50
1700000005483782	04-061-007-00007-021	104020	ALMENDROS-GUARA	S	432	10,40	19,52	19,52	19,52		19,72			19,52	19,52
1700000005483783	04-061-007-00007-026	104020	ALMENDROS-GUARA	S	432	15,20	0,33	0,33	0,33		0,33			0,33	0,33
1700000005483784	04-061-007-00007-028	104020	ALMENDROS-GUARA	S	432	8,40	0,19	0,19	0,19		0,19			0,19	0,19
1700000005483785	04-037-054-00033-002	104020	ALMENDROS-GUARA	S	432	9,40	3,08	3,08	3,08		3,08			3,08	3,08
1700000005483786	04-061-008-00053-001	104020	ALMENDROS-GUARA	S	432	5,20	3,02	3,02	3,02		3,02			3,02	3,02
1700000005483787	04-061-007-00007-029	104020	ALMENDROS-GUARA	S	432	11,40	0,09	0,09	0,09		0,09			0,09	0,09
1700000005483788	04-037-054-00080-001	104020	ALMENDROS-GUARA	S	432	7,00	1,15	1,15	1,15		1,15			1,15	1,15

(1) Superficie declarada admisible ajustada con la superficie comprometida.  
(2) Factor de penalización valorando el alcance para el tipo de compromiso.

Puede verificar la integridad de una copia de este documento mediante la lectura del código QR adjunto o mediante el acceso a la dirección <https://ws050.juntadeandalucia.es/verificarFirma> indicando el código de VERIFICACIÓN

FIRMADO POR	JUAN JOSE SOLER GARCIA	FECHA	03/07/2024	
	ROCIO GUIJARRO MILLAN			
VERIFICACIÓN	Pk2jmGCJWUB3686MPKY7GEXJCD3GC4	PÁGINA	1325/2334	



**APELLIDOS Y NOMBRE / RAZÓN SOCIAL**

MARTINEZ PLAZA SOLEDAD

**NIF**

\*\*\*\*3399\*

**EXPEDIENTE**

1160597

**ANUALIDAD DE PAGO**

1ª

**IMPORTE POR ANUALIDAD**

	2023	2024	2025	2026	2027
IMPORTE MÁXIMO SUBVENCIONABLE	6.748,64 €	6.748,64 €	6.748,64 €	6.748,64 €	6.748,64 €
IMPORTE MEDIO DE TRANSFERENCIA (€/ha)	158,01 €	158,01 €	158,01 €	158,01 €	158,01 €

**RESUMEN DE UNIDADES**

Cód	GRUPO DE PAGO	Sup. Dec. Admisible (ha)	Sup. Comprometida (ha)	Sup. ajustada compromiso (1) (ha)	% sobredec.	Sup. Propuesta (ha)	Importe Declarado	Importe Topado	Importe Propuesto	Importe tras sobredec.
426	HERBÁCEOS	38,22		38,22	0,00	38,22	5.777,72	5.777,72	5.777,72	5.777,72
432	FRUTALES SECANO	4,49		4,49	0,00	4,49	970,92	970,92	970,92	970,92
<b>TOTAL</b>		42,71	42,71	42,71		42,71	6.748,64	6.748,64	6.748,64	6.748,64

**APLICACIÓN DE REDUCCIONES Y PENALIZACIONES**

GRUPO DE PAGO	Importe Calculado	Importe prereduc.	Criterios de subvencionabilidad y compromisos	Presentación tardía	Omisión declaración	Condicionalidad	IMPORTE (Euros)
							PROPUESTO
FRUTALES SECANO	970,92	970,92	0,00	0,00	0,00	0,00	970,92
HERBÁCEOS	5.777,72	5.777,72	0,00	0,00	0,00	0,00	5.777,72
<b>TOTAL</b>	6.748,64	6.748,64					6.748,64

**RESUMEN DE PAGOS**

PROPUESTO	IMPORTE ( Euros )			
	PROPUESTO	FEADER (Eje 2)	MAPA	CAPADR
PROPUESTO	6.748,64	5.736,34	662,04	350,26

**RECINTOS PROPUESTOS**

REF.	REFERENCIA SIGPAC	CULTIVO	DESCRIPCIÓN CULTIVO	S/R	G.PAGO	PEND. MEDIA (%)	SUP. DEC. ADMISIBLE (ha)	SUP. COMPROM. (ha)	SUP. AJUSTADA COMPR.(1) (ha)	SUP. CONV. SIGPAC (ha)	SUP. CERTIF. (ha)	SUP. CAMPO (ha)	SUP. CAMPO DETER. CULT. DECLARADO (ha)	SUP. DEC. REDUCIDA (ha)	SUP. PROPUESTA (ha)
-1128381	04-063-026-00027-001	8000	AVENA-SIN VARIEDAD	S	426	8,30	1,70	1,70	1,70		1,70				1,70
1700000006268360	04-063-040-00040-001	1000	TRIGO BLANDO-SIN VARIEDAD	S	426	6,70	2,23	2,23	2,23		2,23				2,23
1700000006268361	04-063-030-00026-001	1000	TRIGO BLANDO-SIN VARIEDAD	S	426	4,20	1,05	1,05	1,05		1,05				1,05
1700000006268362	04-063-028-00084-001	5000	CEBADA-SIN VARIEDAD	R	426	1,30	0,22	0,22	0,22		0,22				0,22
1700000006268363	04-063-032-00024-001	1000	TRIGO BLANDO-SIN VARIEDAD	S	426	3,80	2,39	2,39	2,39		2,39				2,39
1700000006268364	04-063-026-00028-001	1000	TRIGO BLANDO-SIN VARIEDAD	S	426	13,60	3,01	3,01	3,01		3,01				3,01
1700000006268365	04-063-028-00069-004	5000	CEBADA-SIN VARIEDAD	R	426	8,50	2,80	2,80	2,80		2,80				2,80
1700000006268368	04-063-028-00095-001	5000	CEBADA-SIN VARIEDAD	S	426	7,70	3,39	3,39	3,39		3,39				3,39
1700000006268369	04-063-027-00083-001	1000	TRIGO BLANDO-SIN VARIEDAD	S	426	7,30	0,98	0,98	0,98		0,98				0,98
1700000006268370	04-063-027-00080-001	8000	AVENA-SIN VARIEDAD	S	426	6,30	1,17	1,17	1,17		1,17				1,17
1700000006268371	04-063-032-00022-001	50036	GARBANZOS-PEDROSILLANO	S	426	3,40	3,94	3,94	3,94		3,94				3,94
1700000006268373	04-063-028-00036-003	5000	CEBADA-SIN VARIEDAD	R	426	2,10	0,60	0,60	0,60		0,60				0,60
1700000006268374	04-063-030-00021-003	50036	GARBANZOS-PEDROSILLANO	S	426	7,30	4,28	4,28	4,28		4,28				4,28
1700000006268376	04-063-040-00046-001	1000	TRIGO BLANDO-SIN VARIEDAD	S	426	5,50	0,72	0,72	0,72		0,72				0,72
1700000006268377	04-063-041-00006-001	50036	GARBANZOS-PEDROSILLANO	S	426	4,90	2,74	2,74	2,74		2,74				2,74
1700000006268378	04-063-031-00023-001	8000	AVENA-SIN VARIEDAD	S	426	4,90	1,33	1,33	1,33		1,33				1,33
1700000006268379	04-063-028-00057-001	5000	CEBADA-SIN VARIEDAD	R	426	5,40	0,16	0,16	0,16		0,16				0,16
1700000006268381	04-063-043-00140-001	5000	CEBADA-SIN VARIEDAD	S	426	5,10	5,51	5,51	5,51		5,51				5,51
1700000006268382	04-063-026-00014-001	104020	ALMENDROS-GUARA	S	432	9,20	2,44	2,44	2,44		2,44				2,44
1700000006268383	04-063-043-00140-002	104020	ALMENDROS-GUARA	S	432	8,50	2,05	2,05	2,05		2,05				2,05

(1) Superficie declarada admisible ajustada con la superficie comprometida.  
(2) Factor de penalización valorando el alcance para el tipo de compromiso.

Puede verificar la integridad de una copia de este documento mediante la lectura del código QR adjunto o mediante el acceso a la dirección <https://ws050.juntadeandalucia.es/verificarFirma> indicando el código de VERIFICACIÓN

FIRMADO POR	JUAN JOSE SOLER GARCIA	FECHA	03/07/2024	
	ROCIO GUIJARRO MILLAN			
VERIFICACIÓN	Pk2jmGCJWUB3686MPKY7GEXJCD3GC4	PÁGINA	1326/2334	



**APELLIDOS Y NOMBRE / RAZÓN SOCIAL**

MARTINEZ QUILES ANA MARIA

**NIF**

\*\*\*7584\*

**EXPEDIENTE**

1153081

**ANUALIDAD DE PAGO**

1ª

**IMPORTE POR ANUALIDAD**

	2023	2024	2025	2026	2027
IMPORTE MÁXIMO SUBVENCIONABLE	8.649,60 €	8.649,60 €	8.649,60 €	8.649,60 €	8.649,60 €
IMPORTE MEDIO DE TRANSFERENCIA (€/ha)	216,24 €	216,24 €	216,24 €	216,24 €	216,24 €

**RESUMEN DE UNIDADES**

Cód	GRUPO DE PAGO	Sup. Dec. Admisible (ha)	Sup. Comprometida (ha)	Sup. ajustada compromiso (I) (ha)	% sobredec.	Sup. Propuesta (ha)	Importe Declarado	Importe Topado	Importe Propuesto	Importe tras sobredec.
432	FRUTALES SECANO	59,90		40,00	0,00	40,00	8.649,60	8.649,60	8.649,60	8.649,60
<b>TOTAL</b>		59,90	40,00	40,00		40,00	8.649,60	8.649,60	8.649,60	8.649,60

**APLICACIÓN DE REDUCCIONES Y PENALIZACIONES**

GRUPO DE PAGO	Importe Calculado	Importe prerreduc.	Criterios de subvencionabilidad y compromisos	Presentación tardía	Omisión declaración	Condicionalidad	IMPORTE (Euros) PROPUESTO
FRUTALES SECANO	8.649,60	8.649,60	0,00	0,00	0,00	0,00	8.649,60
<b>TOTAL</b>	8.649,60	8.649,60					8.649,60

**RESUMEN DE PAGOS**

	IMPORTE (Euros)			
	PROPUESTO	FEADER (Eje 2)	MAPA	CAPADR
PROPUESTO	8.649,60	7.352,16	848,53	448,91

**RECINTOS PROPUESTOS**

REF.	REFERENCIA SIGPAC	CULTIVO	DESCRIPCIÓN CULTIVO	S/R	G.PAGO	PEND. MEDIA (%)	SUP. DEC. ADMISIBLE (ha)	SUP. COMPROM. (ha)	SUP. AJUSTADA COMPROM. (I) (ha)	SUP. CONV. SIGPAC (ha)	SUP. CERTIE. (ha)	SUP. CAMPO (ha)	SUP. CAMPO DETER. CULT. DECLARADO (ha)	SUP. DEC. REDUCIDA (ha)	SUP. PROPUESTA (ha)
170000005686135	04-037-009-00074-001	104020	ALMENDROS-GUARA	S	432	2,40	1,03	1,03	1,03		1,03			1,03	1,03
1700000005686136	04-037-014-00056-001	104020	ALMENDROS-GUARA	S	432	8,40	8,02	8,02	8,02		8,02			8,02	8,02
1700000005686137	04-037-016-00035-001	104020	ALMENDROS-GUARA	S	432	2,90	0,68	0,68	0,68		0,68			0,68	0,68
1700000005686138	04-037-014-00016-001	104020	ALMENDROS-GUARA	S	432	1,80	0,33	0,33	0,33		0,33			0,33	0,33
1700000005686139	04-037-014-00051-003	104020	ALMENDROS-GUARA	S	432	7,40	10,07	10,07	10,07		10,07			10,07	10,07
1700000005686140	04-070-004-00066-001	104008	ALMENDROS-CONSTANTI	S	432	4,90	1,01	1,01	1,01		1,01			1,01	1,01
1700000005686141	04-037-026-00048-001	104057	ALMENDROS-AVIJOR	S	432	6,20	3,27	3,27	3,27		3,27			3,27	3,27
1700000005686142	04-037-014-00054-001	104020	ALMENDROS-GUARA	S	432	2,50	3,11	3,11	3,11		3,11			3,11	3,11
1700000005686143	04-070-001-00181-002	104020	ALMENDROS-GUARA	S	432	11,90	6,25	6,25	6,25		6,25			6,25	6,25
1700000005686144	04-070-001-00178-003	104008	ALMENDROS-CONSTANTI	S	432	10,00	2,33	2,33	2,33		2,33			2,33	2,33
1700000005686145	04-070-001-00037-001	104020	ALMENDROS-GUARA	S	432	7,00	1,59	1,59	1,59		1,59			1,59	1,59
1700000005686146	04-037-024-00013-001	104020	ALMENDROS-GUARA	S	432	4,50	7,45	7,45	7,45		7,45			7,45	7,45
1700000005686147	04-037-024-00008-001	104020	ALMENDROS-GUARA	S	432	7,00	0,24	0,24	0,24		0,24			0,24	0,24
1700000005686148	04-037-016-00045-002	104020	ALMENDROS-GUARA	S	432	2,80	1,48	1,48	1,48		1,48			1,48	1,48
1700000005686149	04-037-016-00044-001	104020	ALMENDROS-GUARA	S	432	2,90	0,18	0,18	0,18		0,18			0,18	0,18
1700000005686150	04-037-009-00102-001	104020	ALMENDROS-GUARA	S	432	4,40	2,91	2,91	2,91		2,91			2,91	2,91
1700000005686151	04-070-001-00206-001	104020	ALMENDROS-GUARA	S	432	9,80	9,49	9,49	9,49		9,49			9,49	9,49
1700000005686152	04-070-001-00203-001	104020	ALMENDROS-GUARA	S	432	8,80	0,46	0,46	0,46		0,46			0,46	0,46

(1) Superficie declarada admisible ajustada con la superficie comprometida.  
 (2) Factor de penalización valorando el alcance para el tipo de compromiso.

Puede verificar la integridad de una copia de este documento mediante la lectura del código QR adjunto o mediante el acceso a la dirección <https://ws050.juntadeandalucia.es/verificarFirma> indicando el código de VERIFICACIÓN

FIRMADO POR	JUAN JOSE SOLER GARCIA	FECHA	03/07/2024	
	ROCIO GUIJARRO MILLAN			
VERIFICACIÓN	Pk2jmGCJWUB3686MPKY7GEXJCD3GC4	PÁGINA	1327/2334	



**APELLIDOS Y NOMBRE / RAZÓN SOCIAL**

MARTINEZ QUILES ROSA SERAFINA

**NIF**  
\*\*\*\*2293\*

**EXPEDIENTE**  
1207533

**ANUALIDAD DE PAGO**  
1ª

**IMPORTE POR ANUALIDAD**

	2023	2024	2025	2026	2027
IMPORTE MÁXIMO SUBVENCIONABLE	3.085,74 €	3.085,74 €	3.085,74 €	3.085,74 €	3.085,74 €
IMPORTE MEDIO DE TRANSFERENCIA (€/ha)	216,24 €	216,24 €	216,24 €	216,24 €	216,24 €

**RESUMEN DE UNIDADES**

Cód	GRUPO DE PAGO	Sup. Dec. Admisible (ha)	Sup. Comprometida (ha)	Sup. ajustada compromiso (I) (ha)	% sobredec.	Sup. Propuesta (ha)	Importe Declarado	Importe Topado	Importe Propuesto	Importe tras sobredec.
432	FRUTALES SECANO	14,27		14,27	0,00	14,27	3.085,74	3.085,74	3.085,74	3.085,74
<b>TOTAL</b>		14,27	14,27	14,27		14,27	3.085,74	3.085,74	3.085,74	3.085,74

**APLICACIÓN DE REDUCCIONES Y PENALIZACIONES**

GRUPO DE PAGO	Importe Calculado	Importe prereduc.	Criterios de subvencionabilidad y compromisos	Presentación tardía	Omisión declaración	Condicionabilidad	IMPORTE (Euros) PROPUESTO
FRUTALES SECANO	3.085,74	3.085,74	0,00	0,00	2,00	0,00	3.024,03
<b>TOTAL</b>	3.085,74	3.085,74					3.024,03

**RESUMEN DE PAGOS**

	IMPORTE (Euros)			
	PROPUESTO	FEADER (Eje 2)	MAPA	CAPADR
PROPUESTO	3.024,03	2.570,43	296,66	156,94

**RECINTOS PROPUESTOS**

REF.	REFERENCIA SIGPAC	CULTIVO	DESCRIPCIÓN CULTIVO	S/R	G.PAGO	PEND. MEDIA (€/ha)	SUP. DEC. ADMISIBLE (ha)	SUP. COMPROM. (ha)	SUP. AJUSTADA COMPROM. (I) (ha)	SUP. CONV. SIGPAC (ha)	SUP. CERTIE (ha)	SUP. CAMPO (ha)	SUP. CAMPO DETER. CULT. DECLARADO (ha)	SUP. DEC. REDUCIDA (ha)	SUP. PROPUESTA (ha)
-705352	04-070-003-00665-008	104022	ALMENDROS-LARGUETA	S	432	12,60	0,02	0,02	0,02		0,02			0,02	0,02
-705350	04-070-003-00397-003	104022	ALMENDROS-LARGUETA	S	432	12,00	0,01	0,01	0,01		0,01			0,01	0,01
-705348	04-070-003-00396-001	104022	ALMENDROS-LARGUETA	S	432	13,90	2,58	2,58	2,58		2,58			2,58	2,58
-705347	04-070-003-00393-006	104022	ALMENDROS-LARGUETA	S	432	11,70	0,03	0,03	0,03		0,03			0,03	0,03
-705346	04-070-003-00393-006	104022	ALMENDROS-LARGUETA	S	432	11,70	0,02	0,02	0,02		0,02			0,02	0,02
4196060	04-070-003-00395-001	104022	ALMENDROS-LARGUETA	S	432	11,50	0,34	0,34	0,34		0,34			0,34	0,34
4196084	04-070-003-00399-001	104022	ALMENDROS-LARGUETA	S	432	13,30	1,84	1,84	1,84		1,84			1,84	1,84
1700000004457636	04-070-031-00127-001	104007	ALMENDROS-COMUNA	S	432	20,40	0,54	0,54	0,54		0,54			0,54	0,54
1700000004457637	04-070-032-00041-001	104007	ALMENDROS-COMUNA	S	432	27,30	1,20	1,20	1,20		1,20			1,20	1,20
1700000004457638	04-070-032-00142-001	104007	ALMENDROS-COMUNA	S	432	33,60	0,84	0,84	0,84		0,84			0,84	0,84
1700000004457639	04-070-031-00126-001	104007	ALMENDROS-COMUNA	S	432	24,20	0,44	0,44	0,44		0,44			0,44	0,44
1700000004457640	04-070-031-00089-001	104007	ALMENDROS-COMUNA	S	432	26,00	0,77	0,77	0,77		0,77			0,77	0,77
1700000004457641	04-070-003-00397-003	104022	ALMENDROS-LARGUETA	S	432	12,00	0,90	0,90	0,90		0,90			0,90	0,90
1700000004457644	04-070-003-00065-003	104007	ALMENDROS-COMUNA	S	432	14,40	0,67	0,67	0,67		0,67			0,67	0,67
1700000004457645	04-070-036-00160-008	104007	ALMENDROS-COMUNA	S	432	19,50	4,07	4,07	4,07		4,07			4,07	4,07

**INCIDENCIAS**

**INCIDENCIA DESCRIPCIÓN**

- 256 Solicitud con recintos no declarados en campaña actual con una reducción por omisión de superficie superior al 3%  
CÓDIGO PARA EL PORCENTAJE DE REDUCCIÓN POR OMISIÓN QUE CORRESPONDE A LA SOLICITUD:2
- 100402 Recinto solicitado no forma parte de ningún organismo de control autorizado para la producción ecológica en Andalucía o fecha de inscripción posterior al plazo establecido ( Anexo I. Criterios de Subvencionabilidad. Orden 28 de marzo de 2023 ).  
Ref:1700000004457634 Recinto:04-070-031-00088-00001 Cultivo:104007 ALMENDROS-COMUNA Secano
- 100406 Grupo de cultivo declarado en el recinto no coincide con el grupo de cultivo existente en el organismo de control autorizado para la producción ecológica en Andalucía ( Anexo I. Criterios de Subvencionabilidad. Orden 28 de marzo de 2023 ).  
Ref:1700000004457634 Recinto:04-070-031-00088-00001 Cultivo:104007 ALMENDROS-COMUNA Secano Grupo de SIPEA:OLIVAR
- 100424 Solicita recinto que no está comprometido para la operación.  
Ref:1700000004457634 Recinto:04-070-031-00088-00001 Cultivo:104007 ALMENDROS-COMUNA Secano

(1) Superficie declarada admisible ajustada con la superficie comprometida.  
(2) Factor de penalización valorando el alcance para el tipo de compromiso.

Puede verificar la integridad de una copia de este documento mediante la lectura del código QR adjunto o mediante el acceso a la dirección <a href="https://ws050.juntadeandalucia.es/verificarFirma">https://ws050.juntadeandalucia.es/verificarFirma</a> indicando el código de VERIFICACIÓN				
FIRMADO POR	JUAN JOSE SOLER GARCIA	FECHA	03/07/2024	
	ROCIO GUIJARRO MILLAN			
VERIFICACIÓN	Pk2jmGCJWUB3686MPKY7GEXJCD3GC4	PÁGINA	1328/2334	



**APELLIDOS Y NOMBRE / RAZÓN SOCIAL**

MARTINEZ RAMIREZ ANTONIO JOSE

**NIF**  
\*\*\*\*4496\*

**EXPEDIENTE**  
1065638

**ANUALIDAD DE PAGO**  
1ª

**IMPORTE POR ANUALIDAD**

	2023	2024	2025	2026	2027
IMPORTE MÁXIMO SUBVENCIONABLE	5.533,58 €	5.533,58 €	5.533,58 €	5.533,58 €	5.533,58 €
IMPORTE MEDIO DE TRANSFERENCIA (€/ha)	216,24 €	216,24 €	216,24 €	216,24 €	216,24 €

**RESUMEN DE UNIDADES**

Cód	GRUPO DE PAGO	Sup. Dec. Admisible (ha)	Sup. Comprometida (ha)	Sup. ajustada compromiso (1) (ha)	% sobredec.	Sup. Propuesta (ha)	Importe Declarado	Importe Topado	Importe Propuesto	Importe tras sobredec.
432	FRUTALES SECANO	25,59		25,59	0,00	25,59	5.533,58	5.533,58	5.533,58	5.533,58
<b>TOTAL</b>		25,59	25,59	25,59		25,59	5.533,58	5.533,58	5.533,58	5.533,58

**APLICACIÓN DE REDUCCIONES Y PENALIZACIONES**

GRUPO DE PAGO	Importe Calculado	Importe prerreduc.	Criterios de subvencionabilidad y compromisos	Presentación tardía	Omisión declaración	Condicionalidad	IMPORTE (Euros) PROPUESTO
FRUTALES SECANO	5.533,58	5.533,58	0,00	0,00	0,00	0,00	5.533,58
<b>TOTAL</b>	5.533,58	5.533,58					5.533,58

**RESUMEN DE PAGOS**

	IMPORTE (Euros)			
	PROPUESTO	FEADER (Eje 2)	MAPA	CAPADR
PROPUESTO	5.533,58	4.703,54	542,84	287,20

**RECINTOS PROPUESTOS**

REF.	REFERENCIA SIGPAC	CULTIVO DESCRIPCIÓN CULTIVO	S/R	G.PAGO	PEND. MEDIA (€/ha)	SUP. DEC. ADMISIBLE (ha)	SUP. COMPROM. (ha)	SUP. AJUSTADA COMPROM. (1) (ha)	SUP. CONV. SIGPAC (ha)	SUP. CERTIE (ha)	SUP. CAMPO (ha)	SUP. CAMPO DETER. CULT. DECLARADO (ha)	SUP. DEC. REDUCIDA (ha)	SUP. PROPUESTA (ha)
-885606	04-070-042-00010-044	104020	S	432	19,00	0,01	0,01	0,01		0,01			0,01	0,01
-885604	04-070-042-00010-042	112002	S	432	14,90	0,13	0,13	0,13		0,13			0,13	0,13
-885603	04-070-042-00010-041	104020	S	432	32,50	0,03	0,03	0,03		0,03			0,03	0,03
-885601	04-070-042-00010-038	104020	S	432	26,30	0,02	0,02	0,02		0,02			0,02	0,02
-885598	04-070-042-00010-032	104020	S	432	17,00	0,34	0,34	0,34		0,34			0,34	0,34
-885597	04-070-042-00010-030	104020	S	432	15,90	0,08	0,08	0,08		0,08			0,08	0,08
-885595	04-070-042-00010-010	104020	S	432	9,50	0,02	0,02	0,02		0,02			0,02	0,02
-885594	04-070-042-00010-010	104020	S	432	9,50	0,01	0,01	0,01		0,01			0,01	0,01
-885593	04-070-042-00010-007	104020	S	432	14,40	0,01	0,01	0,01		0,01			0,01	0,01
-885592	04-070-042-00010-007	104020	S	432	14,40	0,01	0,01	0,01		0,01			0,01	0,01
-885591	04-070-042-00010-007	104020	S	432	14,40	0,01	0,01	0,01		0,01			0,01	0,01
-885590	04-070-042-00010-007	104020	S	432	14,40	0,01	0,01	0,01		0,01			0,01	0,01
-766171	04-070-042-00010-013	104020	S	432	22,50	0,06	0,06	0,06		0,06			0,06	0,06
-766170	04-070-042-00010-013	104020	S	432	22,50	0,04	0,04	0,04		0,04			0,04	0,04
-488094	04-070-042-00010-014	112002	S	432	13,20	1,16	1,16	1,16		1,16			1,16	1,16
-488048	04-070-042-00010-014	104020	S	432	13,20	2,10	2,10	2,10		2,10			2,10	2,10
-487780	04-070-042-00010-024	104020	S	432	15,50	0,05	0,05	0,05		0,05			0,05	0,05
1700000005438276	04-070-001-00013-001	104020	S	432	10,50	1,27	1,27	1,27		1,27			1,27	1,27
1700000005438277	04-070-042-00010-009	104020	S	432	11,80	1,04	1,04	1,04		1,04			1,04	1,04
1700000005438278	04-070-042-00010-011	104020	S	432	16,00	0,48	0,48	0,48		0,48			0,48	0,48
1700000005438279	04-070-042-00011-002	104020	S	432	13,80	2,19	2,19	2,19		2,19			2,19	2,19
1700000005438280	04-070-001-00013-003	104020	S	432	11,40	1,37	1,37	1,37		1,37			1,37	1,37
1700000005438282	04-070-042-00010-007	104020	S	432	14,40	13,72	13,72	13,72		13,72			13,72	13,72
1700000005438283	04-070-042-00011-001	104020	S	432	12,50	0,10	0,10	0,10		0,10			0,10	0,10
1700000005438284	04-070-042-00010-013	112002	S	432	22,50	0,13	0,13	0,13		0,13			0,13	0,13
1700000005438285	04-070-042-00010-010	104020	S	432	9,50	1,20	1,20	1,20		1,20			1,20	1,20

(1) Superficie declarada admisible ajustada con la superficie comprometida.  
(2) Factor de penalización valorando el alcance para el tipo de compromiso.

Puede verificar la integridad de una copia de este documento mediante la lectura del código QR adjunto o mediante el acceso a la dirección <https://ws050.juntadeandalucia.es/verificarFirma> indicando el código de VERIFICACIÓN

FIRMADO POR	JUAN JOSE SOLER GARCIA	FECHA	03/07/2024	
	ROCIO GUIJARRO MILLAN			
VERIFICACIÓN	Pk2jmGCJWUB3686MPKY7GEXJCD3GC4	PÁGINA	1329/2334	



**APELLIDOS Y NOMBRE / RAZÓN SOCIAL**

MARTINEZ RECHE CASIMIRO

**NIF**

\*\*\*\*1089\*

**EXPEDIENTE**

1053686

**ANUALIDAD DE PAGO**

1ª

**IMPORTE POR ANUALIDAD**

	2023	2024	2025	2026	2027
IMPORTE MÁXIMO SUBVENCIONABLE	2.078,07 €	2.078,07 €	2.078,07 €	2.078,07 €	2.078,07 €
IMPORTE MEDIO DE TRANSFERENCIA (€/ha)	216,24 €	216,24 €	216,24 €	216,24 €	216,24 €

**RESUMEN DE UNIDADES**

Cód	GRUPO DE PAGO	Sup. Dec. Admisible (ha)	Sup. Comprometida (ha)	Sup. ajustada compromiso (1) (ha)	% sobredec.	Sup. Propuesta (ha)	Importe Declarado	Importe Topado	Importe Propuesto	Importe tras sobredec.
432	FRUTALES SECANO	9,61		9,61	0,00	9,61	2.078,07	2.078,07	2.078,07	2.078,07
<b>TOTAL</b>		9,61	9,61	9,61		9,61	2.078,07	2.078,07	2.078,07	2.078,07

**APLICACIÓN DE REDUCCIONES Y PENALIZACIONES**

GRUPO DE PAGO	Importe Calculado	Importe prereduc.	Criterios de subvencionabilidad y compromisos	Presentación tardía	Omisión declaración	Condicionabilidad	IMPORTE (Euros) PROPUESTO
FRUTALES SECANO	2.078,07	2.078,07	0,00	0,00	0,00	0,00	2.078,07
<b>TOTAL</b>	2.078,07	2.078,07					2.078,07

**RESUMEN DE PAGOS**

	IMPORTE (Euros)			
	PROPUESTO	FEADER (Eje 2)	MAPA	CAPADR
PROPUESTO	2.078,07	1.766,36	203,86	107,85

**RECINTOS PROPUESTOS**

REF.	REFERENCIA SIGPAC	CULTIVO	DESCRIPCIÓN CULTIVO	S/R	G.PAGO	PEND. MEDIA (%)	SUP. DEC. ADMISIBLE (ha)	SUP. COMPROM. (ha)	SUP. AJUSTADA COMPROM. (1) (ha)	SUP. CONV. SIGPAC (ha)	SUP. CERTIE (ha)	SUP. CAMPO (ha)	SUP. CAMPO DETER. CULT. DECLARADO (ha)	SUP. DEC. REDUCIDA (ha)	SUP. PROPUESTA (ha)
1700000002943503	04-037-044-00034-001	104023	ALMENDROS-LAURANNE	S	432	6,50	0,56	0,56	0,56		0,56			0,56	0,56
1700000002943504	04-037-044-00035-001	104023	ALMENDROS-LAURANNE	S	432	6,10	0,41	0,41	0,41		0,41			0,41	0,41
1700000002943505	04-037-044-00042-001	104023	ALMENDROS-LAURANNE	S	432	5,70	1,48	1,48	1,48		1,48			1,48	1,48
1700000002943506	04-037-044-00130-001	104023	ALMENDROS-LAURANNE	S	432	3,70	0,21	0,21	0,21		0,21			0,21	0,21
1700000002943507	04-037-044-00087-002	104023	ALMENDROS-LAURANNE	S	432	2,50	0,77	0,77	0,77		0,77			0,77	0,77
1700000002943508	04-037-044-00101-001	104023	ALMENDROS-LAURANNE	S	432	3,70	0,34	0,34	0,34		0,34			0,34	0,34
1700000002943509	04-037-044-00136-001	104023	ALMENDROS-LAURANNE	S	432	6,10	2,74	2,74	2,74		2,74			2,74	2,74
1700000002943510	04-037-044-00137-001	104023	ALMENDROS-LAURANNE	S	432	6,60	3,10	3,10	3,10		3,10			3,10	3,10

**INCIDENCIAS**

**INCIDENCIA DESCRIPCIÓN**

- 100421 Recinto declarado por error para una operación de la 6503, que se ha corregido de oficio marcando la operación correcta, de acuerdo con la fecha de inscripción del recinto en la producción ecológica.  
 Ref:1700000002943503 Recinto:04-037-044-00034-00001 Cultivo:104023 ALMENDROS-LAURANNE Secano  
 Ref:1700000002943504 Recinto:04-037-044-00035-00001 Cultivo:104023 ALMENDROS-LAURANNE Secano  
 Ref:1700000002943505 Recinto:04-037-044-00042-00001 Cultivo:104023 ALMENDROS-LAURANNE Secano  
 Ref:1700000002943507 Recinto:04-037-044-00087-00002 Cultivo:104023 ALMENDROS-LAURANNE Secano  
 Ref:1700000002943508 Recinto:04-037-044-00101-00001 Cultivo:104023 ALMENDROS-LAURANNE Secano  
 Ref:1700000002943506 Recinto:04-037-044-00130-00001 Cultivo:104023 ALMENDROS-LAURANNE Secano  
 Ref:1700000002943509 Recinto:04-037-044-00136-00001 Cultivo:104023 ALMENDROS-LAURANNE Secano  
 Ref:1700000002943510 Recinto:04-037-044-00137-00001 Cultivo:104023 ALMENDROS-LAURANNE Secano

(1) Superficie declarada admisible ajustada con la superficie comprometida.  
 (2) Factor de penalización valorando el alcance para el tipo de compromiso.

Puede verificar la integridad de una copia de este documento mediante la lectura del código QR adjunto o mediante el acceso a la dirección <https://ws050.juntadeandalucia.es/verificarFirma> indicando el código de VERIFICACIÓN

FIRMADO POR	JUAN JOSE SOLER GARCIA	FECHA	03/07/2024	
	ROCIO GUIJARRO MILLAN			
VERIFICACIÓN	Pk2jmGCJWUB3686MPKY7GEXJCD3GC4	PÁGINA	1330/2334	



**APELLIDOS Y NOMBRE / RAZÓN SOCIAL**

MARTINEZ RIVERA DOMINGO

**NIF**  
\*\*\*4978\*

**EXPEDIENTE**  
1045051

**ANUALIDAD DE PAGO**  
1ª

**IMPORTE POR ANUALIDAD**

	2023	2024	2025	2026	2027
IMPORTE MÁXIMO SUBVENCIONABLE	2.207,81 €	2.207,81 €	2.207,81 €	2.207,81 €	2.207,81 €
IMPORTE MEDIO DE TRANSFERENCIA (€/ha)	216,24 €	216,24 €	216,24 €	216,24 €	216,24 €

**RESUMEN DE UNIDADES**

Cód	GRUPO DE PAGO	Sup. Dec. Admisible (ha)	Sup. Comprometida (ha)	Sup. ajustada compromiso (1) (ha)	% sobredec.	Sup. Propuesta (ha)	Importe Declarado	Importe Topado	Importe Propuesto	Importe tras sobredec.
432	FRUTALES SECANO	10,31		10,21	0,00	10,21	2.207,81	2.207,81	2.207,81	2.207,81
<b>TOTAL</b>		10,31	10,21	10,21		10,21	2.207,81	2.207,81	2.207,81	2.207,81

**APLICACIÓN DE REDUCCIONES Y PENALIZACIONES**

GRUPO DE PAGO	Importe Calculado	Importe prerreduc.	Criterios de subvencionabilidad y compromisos	Presentación tardía	Omisión declaración	Condicionalidad	IMPORTE (Euros) PROPUESTO
FRUTALES SECANO	2.207,81	2.207,81	0,00	0,00	0,00	0,00	2.207,81
<b>TOTAL</b>	2.207,81	2.207,81					2.207,81

**RESUMEN DE PAGOS**

	IMPORTE (Euros)			
	PROPUESTO	FEADER (Eje 2)	MAPA	CAPADR
PROPUESTO	2.207,81	1.876,64	216,59	114,58

**RECINTOS PROPUESTOS**

REF.	REFERENCIA SIGPAC	CULTIVO	DESCRIPCIÓN CULTIVO	S/R	G.PAGO	PEND. MEDIA (%)	SUP. DEC. ADMISIBLE (ha)	SUP. COMPROM. (ha)	SUP. AJUSTADA COMPROM. (1) (ha)	SUP. CONV. SIGPAC (ha)	SUP. CERTIE. (ha)	SUP. CAMPO (ha)	SUP. CAMPO DETER. CULT. DECLARADO (ha)	SUP. DEC. REDUCIDA (ha)	SUP. PROPUESTA (ha)
-717686	04-070-028-00242-063	104022	ALMENDROS-LARGUETA	S	432	24,10	2,63	2,63	2,63		2,63			2,63	2,63
6827691	04-070-029-00013-002	104018	ALMENDROS-GARRIGUES	S	432	18,10	0,91	0,91	0,91		0,91			0,91	0,91
1700000004667427	04-070-028-00242-057	104024	ALMENDROS-MARCONA	S	432	28,20	1,74	1,74	1,74		1,74			1,74	1,74
1700000004667428	04-070-028-00242-072	104022	ALMENDROS-LARGUETA	S	432	8,10	0,35	0,35	0,35		0,35			0,35	0,35
1700000004667429	04-070-028-00367-004	104007	ALMENDROS-COMUNA	S	432	17,10	0,20	0,20	0,20		0,20			0,20	0,20
1700000004667430	04-070-030-00016-001	104057	ALMENDROS-AVIJOR	S	432	22,00	1,35	1,25	1,25		1,25			1,25	1,25
1700000004667431	04-070-028-00158-009	104007	ALMENDROS-COMUNA	S	432	20,90	0,50	0,50	0,50		0,50			0,50	0,50
1700000004667432	04-070-028-00242-002	104022	ALMENDROS-LARGUETA	S	432	17,10	0,76	0,76	0,76		0,76			0,76	0,76
1700000004667433	04-070-029-00048-001	104007	ALMENDROS-COMUNA	S	432	14,90	0,05	0,05	0,05		0,05			0,05	0,05
1700000004667434	04-070-029-00053-003	104007	ALMENDROS-COMUNA	S	432	15,50	0,05	0,05	0,05		0,05			0,05	0,05
1700000004667435	04-070-029-00031-001	104007	ALMENDROS-COMUNA	S	432	17,70	0,07	0,07	0,07		0,07			0,07	0,07
1700000004667436	04-070-029-00052-001	104007	ALMENDROS-COMUNA	S	432	16,40	0,02	0,02	0,02		0,02			0,02	0,02
1700000004667437	04-070-029-00013-002	104018	ALMENDROS-GARRIGUES	S	432	18,10	1,25	1,25	1,25		1,25			1,25	1,25
1700000004667438	04-070-029-00029-001	104007	ALMENDROS-COMUNA	S	432	11,50	0,43	0,43	0,43		0,43			0,43	0,43

(1) Superficie declarada admisible ajustada con la superficie comprometida.  
(2) Factor de penalización valorando el alcance para el tipo de compromiso.

Puede verificar la integridad de una copia de este documento mediante la lectura del código QR adjunto o mediante el acceso a la dirección <https://ws050.juntadeandalucia.es/verificarFirma> indicando el código de VERIFICACIÓN

FIRMADO POR	JUAN JOSE SOLER GARCIA	FECHA	03/07/2024	
	ROCIO GUIJARRO MILLAN			
VERIFICACIÓN	Pk2jmGCJWUB3686MPKY7GEXJCD3GC4	PÁGINA	1331/2334	



**INCIDENCIAS**

**INCIDENCIA DESCRIPCIÓN**

- 100402 Recinto solicitado no forma parte de ningún organismo de control autorizado para la producción ecológica en Andalucía o fecha de inscripción posterior al plazo establecido ( Anexo I. Criterios de Subvencionabilidad. Orden 28 de marzo de 2023 ).  
 Ref:1700000004667417 Recinto:04-070-022-00022-00003 Cultivo:101010 OLIVAR-PICUAL Secano  
 Ref:1700000004667422 Recinto:04-070-022-00022-00004 Cultivo:101194 OLIVAR-LECHIN DE GRANADA Secano  
 Ref:1700000004667419 Recinto:04-070-028-00233-00001 Cultivo:101010 OLIVAR-PICUAL Secano  
 Ref:1700000004667420 Recinto:04-070-028-00234-00002 Cultivo:101194 OLIVAR-LECHIN DE GRANADA Secano  
 Ref:1700000004667418 Recinto:04-070-028-00238-00002 Cultivo:101010 OLIVAR-PICUAL Secano  
 Ref:-992759 Recinto:04-070-028-00242-00092 Cultivo:62000 PASTOS PERMANENTES DE 5 O MAS AÑOS-SIN VARIEDAD Secano  
 Ref:1700000004667421 Recinto:04-070-028-00244-00001 Cultivo:101194 OLIVAR-LECHIN DE GRANADA Secano  
 Ref:6827714 Recinto:04-070-028-00244-00001 Cultivo:101194 OLIVAR-LECHIN DE GRANADA Secano  
 Ref:1700000004667424 Recinto:04-070-028-00367-00003 Cultivo:101010 OLIVAR-PICUAL Secano  
 Ref:-992760 Recinto:04-070-029-00013-00006 Cultivo:62000 PASTOS PERMANENTES DE 5 O MAS AÑOS-SIN VARIEDAD Secano  
 Ref:1700000004667425 Recinto:04-070-029-00029-00006 Cultivo:101194 OLIVAR-LECHIN DE GRANADA Secano
- 100411 Recinto no admisible por no estar asociado en SIGGAN a una explotación ganadera admisible ( Artículo 10 de la Orden de 28 de marzo de 2023 ).  
 Ref:-992759 Recinto:04-070-028-00242-00092 Cultivo:62000 PASTOS PERMANENTES DE 5 O MAS AÑOS-SIN VARIEDAD Secano  
 Ref:-992760 Recinto:04-070-029-00013-00006 Cultivo:62000 PASTOS PERMANENTES DE 5 O MAS AÑOS-SIN VARIEDAD Secano
- 100424 Solicita recinto que no está comprometido para la operación.  
 Ref:1700000004667417 Recinto:04-070-022-00022-00003 Cultivo:101010 OLIVAR-PICUAL Secano  
 Ref:1700000004667422 Recinto:04-070-022-00022-00004 Cultivo:101194 OLIVAR-LECHIN DE GRANADA Secano  
 Ref:1700000004667419 Recinto:04-070-028-00233-00001 Cultivo:101010 OLIVAR-PICUAL Secano  
 Ref:1700000004667420 Recinto:04-070-028-00234-00002 Cultivo:101194 OLIVAR-LECHIN DE GRANADA Secano  
 Ref:1700000004667418 Recinto:04-070-028-00238-00002 Cultivo:101010 OLIVAR-PICUAL Secano  
 Ref:-992759 Recinto:04-070-028-00242-00092 Cultivo:62000 PASTOS PERMANENTES DE 5 O MAS AÑOS-SIN VARIEDAD Secano  
 Ref:1700000004667421 Recinto:04-070-028-00244-00001 Cultivo:101194 OLIVAR-LECHIN DE GRANADA Secano  
 Ref:6827714 Recinto:04-070-028-00244-00001 Cultivo:101194 OLIVAR-LECHIN DE GRANADA Secano  
 Ref:1700000004667424 Recinto:04-070-028-00367-00003 Cultivo:101010 OLIVAR-PICUAL Secano  
 Ref:-992760 Recinto:04-070-029-00013-00006 Cultivo:62000 PASTOS PERMANENTES DE 5 O MAS AÑOS-SIN VARIEDAD Secano  
 Ref:1700000004667425 Recinto:04-070-029-00029-00006 Cultivo:101194 OLIVAR-LECHIN DE GRANADA Secano

(1) Superficie declarada admisible ajustada con la superficie comprometida.  
 (2) Factor de penalización valorando el alcance para el tipo de compromiso.

Puede verificar la integridad de una copia de este documento mediante la lectura del código QR adjunto o mediante el acceso a la dirección <https://ws050.juntadeandalucia.es/verificarFirma> indicando el código de VERIFICACIÓN

FIRMADO POR	JUAN JOSE SOLER GARCIA	FECHA	03/07/2024	
	ROCIO GUIJARRO MILLAN			
VERIFICACIÓN	Pk2jmGCJWUB3686MPKY7GEXJCD3GC4	PÁGINA	1332/2334	





**APELLIDOS Y NOMBRE / RAZÓN SOCIAL**

MARTINEZ RODRIGUEZ ROSA

**NIF**  
\*\*\*\*7176\*

**EXPEDIENTE**  
1214178

**ANUALIDAD DE PAGO**  
1ª

**IMPORTE POR ANUALIDAD**

	2023	2024	2025	2026	2027
IMPORTE MÁXIMO SUBVENCIONABLE	5.486,78 €	5.486,78 €	5.486,78 €	5.486,78 €	5.486,78 €
IMPORTE MEDIO DE TRANSFERENCIA (€/ha)	212,34 €	212,34 €	212,34 €	212,34 €	212,34 €

**RESUMEN DE UNIDADES**

Cód	GRUPO DE PAGO	Sup. Dec. Admisible (ha)	Sup. Comprometida (ha)	Sup. ajustada compromiso (I) (ha)	% sobredec.	Sup. Propuesta (ha)	Importe Declarado	Importe Topado	Importe Propuesto	Importe tras sobredec.
426	HERBÁCEOS	1,55		1,55	0,00	1,55	234,31	234,31	234,31	234,31
432	FRUTALES SECANO	24,29		24,29	0,00	24,29	5.252,47	5.252,47	5.252,47	5.252,47
<b>TOTAL</b>		25,84	25,84	25,84		25,84	5.486,78	5.486,78	5.486,78	5.486,78

**APLICACIÓN DE REDUCCIONES Y PENALIZACIONES**

GRUPO DE PAGO	Importe Calculado	Importe prereduc. y compromisos	Criterios de subvencionabilidad y compromisos		Omisión declaración	Condicionabilidad	PROPUESTO	Importe (Euros)
			Presentación tardía					
FRUTALES SECANO	5.252,47	5.252,47	0,00	0,00	0,00	0,00		5.252,47
HERBÁCEOS	234,31	234,31	0,00	0,00	0,00	0,00		234,31
<b>TOTAL</b>	5.486,78	5.486,78						5.486,78

**RESUMEN DE PAGOS**

PROPUESTO	IMPORTE ( Euros )			
	PROPUESTO	FEADER (Eje 2)	MAPA	CAPADR
PROPUESTO	5.486,78	4.663,76	538,26	284,76

**RECINTOS PROPUESTOS**

REF.	REFERENCIA SIGPAC	CULTIVO DESCRIPCIÓN CULTIVO	S/R G.PAGO	PEND. MEDIA (%)	SUP. DEC. ADMISIBLE (ha)	SUP. COMPROM. (ha)	SUP. AJUSTADA COMPR.(I) (ha)	SUP. CONV. SIGPAC (ha)	SUP. CERTIF. (ha)	SUP. CAMPO (ha)	SUP. CAMPO DETER. CULT. DECLARADO (ha)	SUP. DEC. REDUCIDA (ha)	SUP. PROPUESTA (ha)
-148707	04-037-012-00020-003	1000 TRIGO BLANDO-SIN VARIEDAD	S 426	18,40	0,21	0,21	0,21		0,21			0,21	0,21
1700000005182995	04-037-012-00020-006	1000 TRIGO BLANDO-SIN VARIEDAD	S 426	11,00	1,34	1,34	1,34		1,34			1,34	1,34
-1447478	04-070-014-00584-007	104007 ALMENDROS-COMUNA	S 432	21,50	0,02	0,02	0,02		0,02			0,02	0,02
-1447470	04-070-014-00574-002	104007 ALMENDROS-COMUNA	S 432	26,10	0,29	0,29	0,29		0,29			0,29	0,29
-1447468	04-037-014-00074-002	104007 ALMENDROS-COMUNA	S 432	17,50	0,12	0,12	0,12		0,12			0,12	0,12
-1447467	04-037-014-00073-002	104007 ALMENDROS-COMUNA	S 432	13,10	3,26	3,26	3,26		3,26			3,26	3,26
-1447466	04-037-012-00018-005	104007 ALMENDROS-COMUNA	S 432	7,70	0,22	0,22	0,22		0,22			0,22	0,22
-755780	04-070-014-00016-006	104007 ALMENDROS-COMUNA	S 432	20,40	0,09	0,09	0,09		0,09			0,09	0,09
1700000005183021	04-037-011-00008-003	104014 ALMENDROS-FERRAGNES	S 432	5,50	8,06	8,06	8,06		8,06			8,06	8,06
1700000005183024	04-070-014-00051-003	104042 ALMENDROS-TUONO	S 432	22,50	1,79	1,79	1,79		1,79			1,79	1,79
1700000005183027	04-037-012-00018-001	104022 ALMENDROS-LARGUETA	S 432	12,40	0,65	0,65	0,65		0,68			0,65	0,65
1700000005183028	04-037-012-00018-009	104007 ALMENDROS-COMUNA	S 432	12,50	0,48	0,48	0,48		0,49			0,48	0,48
1700000005183030	04-037-012-00018-002	104007 ALMENDROS-COMUNA	S 432	7,60	2,10	2,10	2,10		2,10			2,10	2,10
1700000005183031	04-037-012-00009-001	104007 ALMENDROS-COMUNA	S 432	4,60	0,43	0,43	0,43		0,43			0,43	0,43
1700000005183032	04-037-012-00009-002	104007 ALMENDROS-COMUNA	S 432	6,20	0,18	0,18	0,18		0,18			0,18	0,18
1700000005183034	04-070-014-00067-001	104042 ALMENDROS-TUONO	S 432	23,50	2,39	2,39	2,39		2,39			2,39	2,39
1700000005183035	04-070-014-00071-002	104024 ALMENDROS-MARCONA	S 432	28,50	1,94	1,94	1,94		1,94			1,94	1,94
1700000005183036	04-070-014-00071-003	104024 ALMENDROS-MARCONA	S 432	30,10	0,70	0,70	0,70		0,70			0,70	0,70
1700000005183037	04-070-014-00088-002	104042 ALMENDROS-TUONO	S 432	31,40	1,57	1,57	1,57		1,57			1,57	1,57

(1) Superficie declarada admisible ajustada con la superficie comprometida.  
(2) Factor de penalización valorando el alcance para el tipo de compromiso.

Puede verificar la integridad de una copia de este documento mediante la lectura del código QR adjunto o mediante el acceso a la dirección <https://ws050.juntadeandalucia.es/verificarFirma> indicando el código de VERIFICACIÓN

FIRMADO POR	JUAN JOSE SOLER GARCIA	FECHA	03/07/2024	
	ROCIO GUIJARRO MILLAN			
VERIFICACIÓN	Pk2jmGCJWUB3686MPKY7GEXJCD3GC4	PÁGINA	1333/2334	



**INCIDENCIAS**

**INCIDENCIA DESCRIPCIÓN**

- 218 La superficie total declarada sobre un mismo recinto en el conjunto de los expedientes, no puede superar la superficie total que el SIGPAC establece para ese recinto.  
 Ref:5563130 Recinto:04-037-014-00014-00001 Cultivo:104057 ALMENDROS-AVIJOR Secano Suma de superficies declaradas para este recinto por todos los solicitantes (Áreas):828 Superficie SIGPAC medida para este recinto (Áreas):414 Exceso de superficie declarada (Hectáreas):4,14 Suma de superficies declaradas para este recinto por el solicitante (Áreas):414  
 Ref:5563131 Recinto:04-037-014-00015-00001 Cultivo:104057 ALMENDROS-AVIJOR Secano Suma de superficies declaradas para este recinto por todos los solicitantes (Áreas):182 Superficie SIGPAC medida para este recinto (Áreas):91 Exceso de superficie declarada (Hectáreas):0,91 Suma de superficies declaradas para este recinto por el solicitante (Áreas):91  
 Ref:5563132 Recinto:04-037-014-00017-00001 Cultivo:104057 ALMENDROS-AVIJOR Secano Suma de superficies declaradas para este recinto por todos los solicitantes (Áreas):134 Superficie SIGPAC medida para este recinto (Áreas):67 Exceso de superficie declarada (Hectáreas):0,67 Suma de superficies declaradas para este recinto por el solicitante (Áreas):67
- 100424 Solicita recinto que no está comprometido para la operación.  
 Ref:5563130 Recinto:04-037-014-00014-00001 Cultivo:104057 ALMENDROS-AVIJOR Secano  
 Ref:5563131 Recinto:04-037-014-00015-00001 Cultivo:104057 ALMENDROS-AVIJOR Secano  
 Ref:5563132 Recinto:04-037-014-00017-00001 Cultivo:104057 ALMENDROS-AVIJOR Secano

(1) Superficie declarada admisible ajustada con la superficie comprometida.  
(2) Factor de penalización valorando el alcance para el tipo de compromiso.

Puede verificar la integridad de una copia de este documento mediante la lectura del código QR adjunto o mediante el acceso a la dirección <https://ws050.juntadeandalucia.es/verificarFirma> indicando el código de VERIFICACIÓN

FIRMADO POR	JUAN JOSE SOLER GARCIA	FECHA	03/07/2024	
	ROCIO GUIJARRO MILLAN			
VERIFICACIÓN	Pk2jmGCJWUB3686MPKY7GEXJCD3GC4	PÁGINA	1334/2334	



**APELLIDOS Y NOMBRE / RAZÓN SOCIAL** **NIF** **EXPEDIENTE** **ANUALIDAD DE PAGO**  
 MARTINEZ RUIZ AMADEO \*\*\*\*9785\* 1121841 1ª

**IMPORTE POR ANUALIDAD**

	2023	2024	2025	2026	2027
IMPORTE MÁXIMO SUBVENCIONABLE	8.757,62 €	8.757,62 €	8.757,62 €	8.757,62 €	8.757,62 €
IMPORTE MEDIO DE TRANSFERENCIA (€/ha)	225,02 €	225,02 €	225,02 €	225,02 €	225,02 €

**RESUMEN DE UNIDADES**

Cód	GRUPO DE PAGO	Sup. Dec. Admisible (ha)	Sup. Comprometida (ha)	Sup. ajustada compromiso (1) (ha)	% sobredec.	Sup. Propuesta (ha)	Importe Declarado	Importe Topado	Importe Propuesto	Importe tras sobredec.
432	FRUTALES SECANO	36,36		36,36	0,00	36,36	7.862,49	7.862,49	7.862,49	7.862,49
433	FRUTALES REGADÍO	2,56		2,56	0,00	2,56	895,13	895,13	895,13	895,13
<b>TOTAL</b>		38,92	38,92	38,92		38,92	8.757,62	8.757,62	8.757,62	8.757,62

**APLICACIÓN DE REDUCCIONES Y PENALIZACIONES**

GRUPO DE PAGO	Importe Calculado	Importe prereduc.	Criterios de subvencionabilidad y compromisos	Presentación tardía	Omisión declaración	Condicionalidad	IMPORTE (Euros)
							PROPUESTO
FRUTALES REGADÍO	895,13	895,13	0,00	0,00	1,00	0,00	886,18
FRUTALES SECANO	7.862,49	7.862,49	0,00	0,00	1,00	0,00	7.783,87
<b>TOTAL</b>	8.757,62	8.757,62					8.670,05

**RESUMEN DE PAGOS**

PROPUESTO	IMPORTE ( Euros )			
	PROPUESTO	FEADER (Eje 2)	MAPA	CAPADR
PROPUESTO	8.670,05	7.369,54	850,53	449,98

(1) Superficie declarada admisible ajustada con la superficie comprometida.  
 (2) Factor de penalización valorando el alcance para el tipo de compromiso.

Puede verificar la integridad de una copia de este documento mediante la lectura del código QR adjunto o mediante el acceso a la dirección <https://ws050.juntadeandalucia.es/verificarFirma> indicando el código de VERIFICACIÓN

FIRMADO POR	JUAN JOSE SOLER GARCIA	FECHA	03/07/2024	
	ROCIO GUIJARRO MILLAN			
VERIFICACIÓN	Pk2jmGCJWUB3686MPKY7GEXJCD3GC4	PÁGINA	1335/2334	



**RECINTOS PROPUESTOS**

REF.	REFERENCIA SIGPAC	CULTIVO DESCRIPCIÓN CULTIVO	S/R	G.PAGO	PEND. MEDIA (%)	SUP. DEC. ADMISIBLE (ha)	SUP. COMPROM. (ha)	SUP. AJUSTADA COMPR.(1) (ha)	SUP. CONV. SIGPAC (ha)	SUP. CERTIF. (ha)	SUP. CAMPO (ha)	SUP. CAMPO DECLARADO (ha)	SUP. DEC. REDUCIDA (ha)	SUP. PROPUESTA (ha)
-981164	04-098-083-00092-001	104020 ALMENDROS-GUARA	S	432	21,70	0,30	0,30	0,30		0,30			0,30	0,30
-981163	04-098-083-00088-005	104031 ALMENDROS-PENTACEBAS CSIC	S	432	17,00	0,50	0,50	0,50		0,50			0,50	0,50
1700000002968578	04-063-010-00149-001	104020 ALMENDROS-GUARA	S	432	5,80	1,00	1,00	1,00		1,00			1,00	1,00
1700000002968579	04-098-076-00048-001	104024 ALMENDROS-MARCONA	S	432	10,60	0,71	0,71	0,71		0,71			0,71	0,71
1700000002968580	04-063-010-00167-001	104020 ALMENDROS-GUARA	S	432	8,10	1,20	1,20	1,20		1,20			1,20	1,20
1700000002968581	04-098-076-00056-002	104043 ALMENDROS-VAIRO	S	432	14,00	0,37	0,37	0,37		0,37			0,37	0,37
1700000002968582	04-098-076-00232-002	104020 ALMENDROS-GUARA	S	432	12,40	0,35	0,35	0,35		0,35			0,35	0,35
1700000002968584	04-098-077-00167-001	104024 ALMENDROS-MARCONA	S	432	10,20	0,28	0,28	0,28		0,28			0,28	0,28
1700000002968587	04-098-076-00058-002	104020 ALMENDROS-GUARA	S	432	11,90	0,12	0,12	0,12		0,12			0,12	0,12
1700000002968588	04-098-076-00057-002	104020 ALMENDROS-GUARA	S	432	15,70	0,08	0,08	0,08		0,08			0,08	0,08
1700000002968589	04-098-077-00100-001	104020 ALMENDROS-GUARA	S	432	14,40	0,83	0,83	0,83		0,83			0,83	0,83
1700000002968590	04-098-076-00060-001	104020 ALMENDROS-GUARA	S	432	8,60	0,53	0,53	0,53		0,53			0,53	0,53
1700000005618534	04-098-032-00006-001	104024 ALMENDROS-MARCONA	S	432	22,80	0,79	0,79	0,79		0,79			0,79	0,79
1700000005618535	04-098-032-00012-002	104024 ALMENDROS-MARCONA	S	432	8,90	0,90	0,90	0,90		0,90			0,90	0,90
1700000005618536	04-098-033-00021-001	104024 ALMENDROS-MARCONA	S	432	28,20	0,36	0,36	0,36		0,36			0,36	0,36
1700000005618537	04-098-083-00086-001	104024 ALMENDROS-MARCONA	S	432	14,80	3,49	3,49	3,49		3,49			3,49	3,49
1700000005618538	04-098-083-00085-003	104024 ALMENDROS-MARCONA	S	432	14,10	0,15	0,15	0,15		0,15			0,15	0,15
1700000005618539	04-098-083-00088-002	104024 ALMENDROS-MARCONA	S	432	22,20	0,40	0,40	0,40		0,40			0,40	0,40
1700000005618540	04-098-035-00056-001	104007 ALMENDROS-COMUNA	S	432	13,80	1,80	1,80	1,80		1,80			1,80	1,80
1700000005618541	04-098-035-00057-002	104024 ALMENDROS-MARCONA	S	432	8,90	1,03	1,03	1,03		1,03			1,03	1,03
1700000005618542	04-098-035-00059-001	104024 ALMENDROS-MARCONA	S	432	21,00	0,56	0,56	0,56		0,56			0,56	0,56
1700000005618544	04-098-032-00012-001	104024 ALMENDROS-MARCONA	S	432	12,50	0,22	0,22	0,22		0,22			0,22	0,22
1700000005618545	04-098-083-00093-005	104020 ALMENDROS-GUARA	S	432	7,90	0,62	0,62	0,62		0,62			0,62	0,62
1700000005618546	04-098-083-00088-001	104024 ALMENDROS-MARCONA	S	432	23,10	0,05	0,05	0,05		0,05			0,05	0,05
1700000005618547	04-098-083-00091-001	104020 ALMENDROS-GUARA	S	432	13,20	6,88	6,88	6,88		6,88			6,88	6,88
1700000005618548	04-098-083-00091-001	104031 ALMENDROS-PENTACEBAS CSIC	S	432	13,20	1,49	1,49	1,49		1,49			1,49	1,49
1700000005618549	04-098-083-00088-005	104031 ALMENDROS-PENTACEBAS CSIC	S	432	17,00	0,59	0,59	0,59		0,59			0,59	0,59
1700000005618550	04-098-083-00090-001	104020 ALMENDROS-GUARA	S	432	12,10	1,53	1,53	1,53		1,53			1,53	1,53
1700000005618551	04-098-083-00082-001	104024 ALMENDROS-MARCONA	S	432	15,40	0,62	0,62	0,62		0,62			0,62	0,62
1700000005618552	04-098-083-00092-001	104020 ALMENDROS-GUARA	S	432	21,70	0,55	0,55	0,55		0,55			0,55	0,55
1700000005618553	04-098-083-00085-001	104022 ALMENDROS-LARGUETA	S	432	19,80	0,28	0,28	0,28		0,28			0,28	0,28
1700000007014822	04-098-076-00034-001	104057 ALMENDROS-AVUOR	S	432	13,90	1,05	1,05	1,05		1,05			1,05	1,05
1700000007014876	04-098-076-00044-002	104020 ALMENDROS-GUARA	S	432	15,00	2,38	2,38	2,38		2,38			2,38	2,38
1700000007014878	04-098-076-00055-015	104043 ALMENDROS-VAIRO	S	432	28,90	0,01	0,01	0,01		0,01			0,01	0,01
1700000007014880	04-098-076-00055-001	104020 ALMENDROS-GUARA	S	432	16,60	1,27	1,27	1,27		1,27			1,27	1,27
1700000007014881	04-098-076-00055-016	104043 ALMENDROS-VAIRO	S	432	25,80	0,16	0,16	0,16		0,16			0,16	0,16
1700000007014891	04-098-077-00168-002	104024 ALMENDROS-MARCONA	S	432	13,90	0,31	0,31	0,31		0,31			0,31	0,31
1700000007014894	04-098-077-00099-010	104024 ALMENDROS-MARCONA	S	432	15,00	1,47	1,47	1,47		1,47			1,47	1,47
1700000007014895	04-098-077-00099-017	104043 ALMENDROS-VAIRO	S	432	9,50	0,17	0,17	0,17		0,17			0,17	0,17
1700000007014896	04-098-077-00101-001	104020 ALMENDROS-GUARA	S	432	14,50	0,96	0,96	0,96		0,96			0,96	0,96
1700000002968583	04-098-077-00176-002	104020 ALMENDROS-GUARA	R	433	10,30	0,44	0,44	0,44		0,44			0,44	0,44
1700000005618543	04-098-076-00026-002	104024 ALMENDROS-MARCONA	R	433	15,60	0,19	0,19	0,19		0,19			0,19	0,19
1700000007014873	04-063-049-00170-001	104020 ALMENDROS-GUARA	R	433	7,40	0,43	0,43	0,43		0,43			0,43	0,43
1700000007014874	04-063-049-00325-001	104020 ALMENDROS-GUARA	R	433	11,60	0,27	0,27	0,27		0,27			0,27	0,27
1700000007014875	04-098-076-00052-001	104024 ALMENDROS-MARCONA	R	433	13,60	0,62	0,62	0,62		0,62			0,62	0,62
1700000007014890	04-098-077-00111-001	104024 ALMENDROS-MARCONA	R	433	12,80	0,17	0,17	0,17		0,17			0,17	0,17
1700000007014892	04-098-077-00177-001	104024 ALMENDROS-MARCONA	R	433	9,90	0,33	0,33	0,33		0,33			0,33	0,33
1700000007014897	04-098-077-00107-001	104024 ALMENDROS-MARCONA	R	433	13,30	0,11	0,11	0,11		0,11			0,11	0,11

**INCIDENCIAS**

**INCIDENCIA DESCRIPCIÓN**

- 256 Solicitud con recintos no declarados en campaña actual con una reducción por omisión de superficie superior al 3%  
CÓDIGO PARA EL PORCENTAJE DE REDUCCIÓN POR OMISIÓN QUE CORRESPONDE A LA SOLICITUD:1
- 100421 Recinto declarado por error para una operación de la 6503, que se ha corregido de oficio marcando la operación correcta, de acuerdo con la fecha de inscripción del recinto en la producción ecológica.  
Ref:-981163 Recinto:04-098-083-00088-00005 Cultivo:104031 ALMENDROS-PENTACEBAS CSIC Secano  
Ref:-981164 Recinto:04-098-083-00092-00001 Cultivo:104020 ALMENDROS-GUARA Secano

(1) Superficie declarada admisible ajustada con la superficie comprometida.  
(2) Factor de penalización valorando el alcance para el tipo de compromiso.

Puede verificar la integridad de una copia de este documento mediante la lectura del código QR adjunto o mediante el acceso a la dirección <https://ws050.juntadeandalucia.es/verificarFirma> indicando el código de VERIFICACIÓN

FIRMADO POR	JUAN JOSE SOLER GARCIA	FECHA	03/07/2024	
	ROCIO GUIJARRO MILLAN			
VERIFICACIÓN	Pk2jmGCJWUB3686MPKY7GEXJCD3GC4	PÁGINA	1336/2334	

**APELLIDOS Y NOMBRE / RAZÓN SOCIAL**

MARTINEZ RUIZ JOSE

**NIF**

\*\*\*\*8435\*

**EXPEDIENTE**

1163634

**ANUALIDAD DE PAGO**

1ª

**IMPORTE POR ANUALIDAD**

	2023	2024	2025	2026	2027
IMPORTE MÁXIMO SUBVENCIONABLE	8.649,60 €	8.649,60 €	8.649,60 €	8.649,60 €	8.649,60 €
IMPORTE MEDIO DE TRANSFERENCIA (€/ha)	216,24 €	216,24 €	216,24 €	216,24 €	216,24 €

**RESUMEN DE UNIDADES**

Cód	GRUPO DE PAGO	Sup. Dec. Admisible (ha)	Sup. Comprometida (ha)	Sup. ajustada compromiso (1) (ha)	% sobredec.	Sup. Propuesta (ha)	Importe Declarado	Importe Topado	Importe Propuesto	Importe tras sobredec.
432	FRUTALES SECANO	146,37		40,00	0,00	40,00	8.649,60	8.649,60	8.649,60	8.649,60
<b>TOTAL</b>		146,37	40,00	40,00		40,00	8.649,60	8.649,60	8.649,60	8.649,60

**APLICACIÓN DE REDUCCIONES Y PENALIZACIONES**

GRUPO DE PAGO	Importe Calculado	Importe prereduc.	Criterios de subvencionabilidad y compromisos	Presentación tardía	Omisión declaración	Condicionality	IMPORTE (Euros) PROPUESTO
FRUTALES SECANO	8.649,60	8.649,60	0,00	0,00	0,00	0,00	8.649,60
<b>TOTAL</b>	8.649,60	8.649,60					8.649,60

**RESUMEN DE PAGOS**

	IMPORTE ( Euros )			
	PROPUESTO	FEADER (Eje 2)	MAPA	CAPADR
PROPUESTO	8.649,60	7.352,16	848,53	448,91

(1) Superficie declarada admisible ajustada con la superficie comprometida.

(2) Factor de penalización valorando el alcance para el tipo de compromiso.

Puede verificar la integridad de una copia de este documento mediante la lectura del código QR adjunto o mediante el acceso a la dirección <https://ws050.juntadeandalucia.es/verificarFirma> indicando el código de VERIFICACIÓN

FIRMADO POR	JUAN JOSE SOLER GARCIA	FECHA	03/07/2024	
	ROCIO GUIJARRO MILLAN			
VERIFICACIÓN	Pk2jmGCJWUB3686MPKY7GEXJCD3GC4	PÁGINA	1337/2334	



**RECINTOS PROPUESTOS**

REF.	REFERENCIA SIGPAC	CULTIVO DESCRIPCIÓN CULTIVO	S/R	G.PAGO	PEND. MEDIA (%)	SUP. DEC. ADMISIBLE (ha)	SUP. COMPROM. (ha)	SUP. AJUSTADA COMPR.(1) (ha)	SUP. CONV. SIGPAC (ha)	SUP. CERTIF. (ha)	SUP. CAMPO (ha)	SUP. CAMPO DETER. CULT. DECLARADO (ha)	SUP. DEC. REDUCIDA (ha)	SUP. PROPUESTA (ha)
-1576872	04-037-038-00077-001	104020 ALMENDROS-GUARA	S	432	3,60	0,21	0,21	0,21		0,21			0,21	0,21
-1576841	04-037-038-00041-020	104020 ALMENDROS-GUARA	S	432	14,70	0,60	0,60	0,60		0,60			0,60	0,60
-1576809	04-037-038-00041-005	104020 ALMENDROS-GUARA	S	432	19,50	0,21	0,21	0,21		0,21			0,21	0,21
-1576785	04-037-038-00041-002	104057 ALMENDROS-AVIJOR	S	432	9,70	0,22	0,22	0,22		0,22			0,22	0,22
-1576744	04-037-038-00041-004	104057 ALMENDROS-AVIJOR	S	432	8,20	0,24	0,24	0,24		0,24			0,24	0,24
-1576627	04-037-038-00032-034	104057 ALMENDROS-AVIJOR	S	432	6,50	0,34	0,34	0,34		0,34			0,34	0,34
-1404162	04-037-038-00074-008	104020 ALMENDROS-GUARA	S	432	3,70	0,51	0,51	0,51		0,51			0,51	0,51
-117115	04-037-038-00041-002	104057 ALMENDROS-AVIJOR	S	432	9,70	7,50	7,50	7,50		7,50			7,50	7,50
-117114	04-037-038-00029-002	104020 ALMENDROS-GUARA	S	432	11,70	2,56	2,56	2,56		2,56			2,56	2,56
170000005401339	04-037-036-00003-003	104057 ALMENDROS-AVIJOR	S	432	3,20	0,21	0,21	0,21		0,21			0,21	0,21
170000005401340	04-037-036-00005-002	104057 ALMENDROS-AVIJOR	S	432	2,80	0,14	0,14	0,14		0,14			0,14	0,14
170000005401346	04-037-038-00032-001	104057 ALMENDROS-AVIJOR	S	432	5,20	15,37	15,37	15,37		15,37			15,37	15,37
170000005401347	04-037-038-00038-001	104057 ALMENDROS-AVIJOR	S	432	5,40	2,30	2,30	2,30		2,30			2,30	2,30
170000005401348	04-037-038-00032-026	104020 ALMENDROS-GUARA	S	432	19,20	0,09	0,09	0,09		0,09			0,09	0,09
170000005401352	04-037-037-00026-001	104057 ALMENDROS-AVIJOR	S	432	2,50	0,31	0,31	0,31		0,31			0,31	0,31
170000005401354	04-037-038-00075-004	104020 ALMENDROS-GUARA	S	432	3,30	0,40	0,40	0,40		0,40			0,40	0,40
170000005401355	04-037-038-00076-005	104020 ALMENDROS-GUARA	S	432	3,30	0,37	0,37	0,37		0,37			0,37	0,37
170000005401356	04-037-038-00083-008	104020 ALMENDROS-GUARA	S	432	3,40	1,03	1,03	1,03		1,03			1,03	1,03
170000005401357	04-037-038-00032-002	104057 ALMENDROS-AVIJOR	S	432	11,00	20,56	20,56	20,56		20,56			20,56	20,56
170000005401361	04-037-038-00041-004	104057 ALMENDROS-AVIJOR	S	432	8,20	14,68	14,68	14,68		14,68			14,68	14,68
170000005401363	04-037-038-00032-003	104020 ALMENDROS-GUARA	S	432	13,90	11,54	11,54	11,54		11,54			11,54	11,54
170000005401364	04-037-038-00032-011	104020 ALMENDROS-GUARA	S	432	13,20	4,66	4,66	4,66		4,66			4,66	4,66
170000005401365	04-037-038-00034-002	104020 ALMENDROS-GUARA	S	432	14,70	2,60	2,60	2,60		2,60			2,60	2,60
170000005401366	04-037-038-00034-003	104020 ALMENDROS-GUARA	S	432	10,50	0,22	0,22	0,22		0,22			0,22	0,22
170000005401367	04-037-038-00036-001	104020 ALMENDROS-GUARA	S	432	15,30	1,14	1,14	1,14		1,14			1,14	1,14
170000005401368	04-037-038-00037-001	104020 ALMENDROS-GUARA	S	432	8,70	0,35	0,35	0,35		0,35			0,35	0,35
170000005401369	04-037-038-00041-020	104020 ALMENDROS-GUARA	S	432	14,70	6,12	6,12	6,12		6,12			6,12	6,12
170000005401370	04-037-038-00041-022	104020 ALMENDROS-GUARA	S	432	12,30	1,79	1,79	1,79		1,79			1,79	1,79
170000005401372	04-037-038-00044-001	104057 ALMENDROS-AVIJOR	S	432	9,50	0,33	0,33	0,33		0,33			0,33	0,33
170000005401373	04-037-038-00045-001	104020 ALMENDROS-GUARA	S	432	12,40	0,62	0,62	0,62		0,62			0,62	0,62
170000005401374	04-037-038-00046-001	104020 ALMENDROS-GUARA	S	432	13,00	0,61	0,61	0,61		0,61			0,61	0,61
170000005401375	04-037-038-00047-001	104020 ALMENDROS-GUARA	S	432	14,30	0,26	0,26	0,26		0,26			0,26	0,26
170000005401376	04-037-038-00074-004	104020 ALMENDROS-GUARA	S	432	3,50	1,04	1,04	1,04		1,04			1,04	1,04
170000005401377	04-037-038-00075-002	104020 ALMENDROS-GUARA	S	432	3,20	0,31	0,31	0,31		0,31			0,31	0,31
170000005401378	04-037-038-00076-002	104020 ALMENDROS-GUARA	S	432	3,30	0,40	0,40	0,40		0,40			0,40	0,40
170000005401379	04-037-038-00077-001	104020 ALMENDROS-GUARA	S	432	3,60	4,16	4,16	4,16		4,16			4,16	4,16
170000005401380	04-037-038-00080-001	104020 ALMENDROS-GUARA	S	432	3,80	0,62	0,62	0,62		0,62			0,62	0,62
170000005401381	04-037-038-00081-001	104020 ALMENDROS-GUARA	S	432	4,20	2,55	2,55	2,55		2,55			2,55	2,55
170000005401382	04-037-038-00083-005	104020 ALMENDROS-GUARA	S	432	3,80	5,65	5,65	5,65		5,65			5,65	5,65
170000005401386	04-037-038-00052-002	104020 ALMENDROS-GUARA	S	432	15,50	0,92	0,92	0,92		0,92			0,92	0,92
170000005401387	04-037-038-00032-034	104057 ALMENDROS-AVIJOR	S	432	6,50	9,06	9,06	9,06		9,06			9,06	9,06
170000005401388	04-037-038-00041-005	104020 ALMENDROS-GUARA	S	432	19,50	4,90	4,90	4,90		4,90			4,90	4,90
170000005401389	04-037-038-00041-024	104020 ALMENDROS-GUARA	S	432	18,80	0,98	0,98	0,98		0,98			0,98	0,98
170000005401390	04-037-038-00032-014	104020 ALMENDROS-GUARA	S	432	18,50	0,35	0,35	0,35		0,35			0,35	0,35
170000005401391	04-037-038-00033-002	104020 ALMENDROS-GUARA	S	432	23,90	0,49	0,49	0,49		0,49			0,49	0,49
170000005401392	04-037-038-00034-004	104020 ALMENDROS-GUARA	S	432	22,60	0,25	0,25	0,25		0,25			0,25	0,25
170000005401393	04-037-038-00001-003	104020 ALMENDROS-GUARA	S	432	21,20	0,24	0,24	0,24		0,24			0,24	0,24
170000005401394	04-037-038-00001-004	104020 ALMENDROS-GUARA	S	432	10,70	3,02	3,02	3,02		3,02			3,02	3,02
170000005401395	04-037-038-00002-001	104020 ALMENDROS-GUARA	S	432	17,70	1,14	1,14	1,14		1,14			1,14	1,14
170000005401398	04-037-038-00032-021	104020 ALMENDROS-GUARA	S	432	16,90	9,58	9,58	9,58		9,58			9,58	9,58
170000005401399	04-037-038-00035-001	104020 ALMENDROS-GUARA	S	432	12,40	2,62	2,62	2,62		2,62			2,62	2,62

**INCIDENCIAS**

**INCIDENCIA DESCRIPCIÓN**

- 100402 Recinto solicitado no forma parte de ningún organismo de control autorizado para la producción ecológica en Andalucía o fecha de inscripción posterior al plazo establecido ( Anexo I. Criterios de Subvencionabilidad. Orden 28 de marzo de 2023 ).  
Ref:170000005401383 Recinto:04-037-038-00076-00006 Cultivo:104020 ALMENDROS-GUARA Secano  
Ref:170000005401384 Recinto:04-037-038-00083-00013 Cultivo:104020 ALMENDROS-GUARA Secano
- 100424 Solicita recinto que no está comprometido para la operación.  
Ref:170000005401383 Recinto:04-037-038-00076-00006 Cultivo:104020 ALMENDROS-GUARA Secano  
Ref:170000005401384 Recinto:04-037-038-00083-00013 Cultivo:104020 ALMENDROS-GUARA Secano

(1) Superficie declarada admisible ajustada con la superficie comprometida.  
(2) Factor de penalización valorando el alcance para el tipo de compromiso.

Puede verificar la integridad de una copia de este documento mediante la lectura del código QR adjunto o mediante el acceso a la dirección <https://ws050.juntadeandalucia.es/verificarFirma> indicando el código de VERIFICACIÓN

FIRMADO POR	JUAN JOSE SOLER GARCIA	FECHA	03/07/2024	
	ROCIO GUIJARRO MILLAN			
VERIFICACIÓN	Pk2jmGCJWUB3686MPKY7GEXJCD3GC4	PÁGINA	1338/2334	



**APELLIDOS Y NOMBRE / RAZÓN SOCIAL**

MARTINEZ SANCHEZ FRANCISCO

**NIF**

\*\*\*\*7059\*

**EXPEDIENTE**

1141295

**ANUALIDAD DE PAGO**

1ª

**IMPORTE POR ANUALIDAD**

	2023	2024	2025	2026	2027
IMPORTE MÁXIMO SUBVENCIONABLE	5.819,02 €	5.819,02 €	5.819,02 €	5.819,02 €	5.819,02 €
IMPORTE MEDIO DE TRANSFERENCIA (€/ha)	216,24 €	216,24 €	216,24 €	216,24 €	216,24 €

**RESUMEN DE UNIDADES**

Cód	GRUPO DE PAGO	Sup. Dec. Admisible (ha)	Sup. Comprometida (ha)	Sup. ajustada compromiso (I) (ha)	% sobredec.	Sup. Propuesta (ha)	Importe Declarado	Importe Topado	Importe Propuesto	Importe tras sobredec.
432	FRUTALES SECANO	26,91		26,91	0,00	26,91	5.819,02	5.819,02	5.819,02	5.819,02
<b>TOTAL</b>		26,91	26,91	26,91		26,91	5.819,02	5.819,02	5.819,02	5.819,02

**APLICACIÓN DE REDUCCIONES Y PENALIZACIONES**

GRUPO DE PAGO	Importe Calculado	Importe prereduc.	Criterios de subvencionabilidad y compromisos	Presentación tardía	Omisión declaración	Condicionalidad	IMPORTE (Euros) PROPUESTO
FRUTALES SECANO	5.819,02	5.819,02	0,00	0,00	0,00	0,00	5.819,02
<b>TOTAL</b>	5.819,02	5.819,02					5.819,02

**RESUMEN DE PAGOS**

	IMPORTE (Euros)			
	PROPUESTO	FEADER (Eje 2)	MAPA	CAPADR
PROPUESTO	5.819,02	4.946,17	570,85	302,00

**RECINTOS PROPUESTOS**

REF.	REFERENCIA SIGPAC	CULTIVO DESCRIPCIÓN CULTIVO	S/R	G.PAGO	PEND. MEDIA (%)	SUP. DEC. ADMISIBLE (ha)	SUP. COMPROM. (ha)	SUP. AJUSTADA COMPROM. (I) (ha)	SUP. CONV. SIGPAC (ha)	SUP. CERTIE (ha)	SUP. CAMPO (ha)	SUP. CAMPO DETER. CULT. DECLARADO (ha)	SUP. DEC. REDUCIDA (ha)	SUP. PROPUESTA (ha)
1700000006294374	04-037-022-00012-001	104020 ALMENDROS-GUARA	S	432	6,10	12,72	12,72	12,72		12,72			12,72	12,72
1700000006294376	04-037-061-00023-002	104020 ALMENDROS-GUARA	S	432	9,70	1,38	1,38	1,38		1,38			1,38	1,38
1700000006294377	04-037-061-00077-002	104020 ALMENDROS-GUARA	S	432	8,00	1,92	1,92	1,92		1,92			1,92	1,92
1700000006294383	04-037-063-00005-005	104020 ALMENDROS-GUARA	S	432	4,30	0,94	0,94	0,94		0,94			0,94	0,94
1700000006294384	04-037-061-00023-003	104020 ALMENDROS-GUARA	S	432	8,60	5,48	5,48	5,48		5,48			5,48	5,48
1700000006294394	04-037-039-00171-001	104020 ALMENDROS-GUARA	S	432	13,30	1,26	1,26	1,26		1,26			1,26	1,26
1700000006294395	04-037-039-00328-001	104020 ALMENDROS-GUARA	S	432	12,90	1,80	1,80	1,80		1,80			1,80	1,80
1700000006294396	04-037-038-00103-001	104020 ALMENDROS-GUARA	S	432	7,20	1,41	1,41	1,41		1,41			1,41	1,41

(1) Superficie declarada admisible ajustada con la superficie comprometida.  
(2) Factor de penalización valorando el alcance para el tipo de compromiso.

Puede verificar la integridad de una copia de este documento mediante la lectura del código QR adjunto o mediante el acceso a la dirección <https://ws050.juntadeandalucia.es/verificarFirma> indicando el código de VERIFICACIÓN

FIRMADO POR	JUAN JOSE SOLER GARCIA	FECHA	03/07/2024	
	ROCIO GUIJARRO MILLAN			
VERIFICACIÓN	Pk2jmGCJWUB3686MPKY7GEXJCD3GC4	PÁGINA	1339/2334	



**APELLIDOS Y NOMBRE / RAZÓN SOCIAL**  
MARTINEZ SANCHEZ ISABEL MARIA

**NIF**  
\*\*\*\*7985\*

**EXPEDIENTE**  
1201332

**ANUALIDAD DE PAGO**  
1ª

**IMPORTE POR ANUALIDAD**

	2023	2024	2025	2026	2027
IMPORTE MÁXIMO SUBVENCIONABLE	5.036,23 €	5.036,23 €	5.036,23 €	5.036,23 €	5.036,23 €
IMPORTE MEDIO DE TRANSFERENCIA (€/ha)	216,24 €	216,24 €	216,24 €	216,24 €	216,24 €

**RESUMEN DE UNIDADES**

Cód	GRUPO DE PAGO	Sup. Dec. Admisible (ha)	Sup. Comprometida (ha)	Sup. ajustada compromiso (1) (ha)	% sobredec.	Sup. Propuesta (ha)	Importe Declarado	Importe Topado	Importe Propuesto	Importe tras sobredec.
432	FRUTALES SECANO	23,29		23,29	0,00	23,29	5.036,23	5.036,23	5.036,23	5.036,23
<b>TOTAL</b>		23,29	23,29	23,29		23,29	5.036,23	5.036,23	5.036,23	5.036,23

**APLICACIÓN DE REDUCCIONES Y PENALIZACIONES**

GRUPO DE PAGO	Importe Calculado	Importe prerreduc.	Criterios de subvencionabilidad y compromisos	Presentación tardía	Omisión declaración	Condicionabilidad	IMPORTE (Euros) PROPUESTO
FRUTALES SECANO	5.036,23		0,00	0,00	0,00	0,00	5.036,23
<b>TOTAL</b>	5.036,23	5.036,23					5.036,23

**RESUMEN DE PAGOS**

	IMPORTE (Euros)			
	PROPUESTO	FEADER (Eje 2)	MAPA	CAPADR
PROPUESTO	5.036,23	4.280,80	494,05	261,38

**RECINTOS PROPUESTOS**

REF.	REFERENCIA SIGPAC	CULTIVO/DESCRIPCIÓN CULTIVO	S/R	G.PAGO	PEND. MEDIA (%)	SUP. DEC. ADMISIBLE (ha)	SUP. COMPROM. (ha)	SUP. AJUSTADA COMPROM. (1) (ha)	SUP. CONV. SIGPAC (ha)	SUP. CERTIE (ha)	SUP. CAMPO (ha)	SUP. CAMPO DETER. CULT. DECLARADO (ha)	SUP. DEC. REDUCIDA (ha)	SUP. PROPUESTA (ha)
-755467	04-099-047-00116-019	104057 ALMENDROS-AVIJOR	S	432	26,40	0,20	0,20	0,20		0,20			0,20	0,20
-755465	04-099-047-00116-017	104057 ALMENDROS-AVIJOR	S	432	19,00	0,82	0,82	0,82		0,82			0,82	0,82
1700000005813073	04-099-043-80001-002	104057 ALMENDROS-AVIJOR	S	432	9,80	0,30	0,30	0,30		0,30			0,30	0,30
1700000005813074	04-099-047-00118-001	104024 ALMENDROS-MARCONA	S	432	27,40	0,76	0,76	0,76		0,76			0,76	0,76
1700000005813078	04-099-043-00171-002	104024 ALMENDROS-MARCONA	S	432	6,40	0,60	0,60	0,60		0,60			0,60	0,60
1700000005813079	04-099-043-00164-002	104024 ALMENDROS-MARCONA	S	432	28,40	0,60	0,60	0,60		0,60			0,60	0,60
1700000005813080	04-099-047-00116-013	104007 ALMENDROS-COMUNA	S	432	17,40	4,06	4,06	4,06		4,06			4,06	4,06
1700000005850026	04-099-043-00163-001	104007 ALMENDROS-COMUNA	S	432	26,30	0,59	0,59	0,59		0,59			0,59	0,59
1700000005850027	04-099-047-00116-015	104024 ALMENDROS-MARCONA	S	432	17,30	1,05	1,05	1,05		1,05			1,05	1,05
1700000005850028	04-099-047-00116-015	104057 ALMENDROS-AVIJOR	S	432	17,30	1,50	1,50	1,50		1,50			1,50	1,50
1700000005850030	04-099-043-00167-007	104022 ALMENDROS-LARGUETA	S	432	12,30	0,06	0,06	0,06		0,06			0,06	0,06
1700000005850031	04-099-047-00058-001	104024 ALMENDROS-MARCONA	S	432	33,10	3,27	3,27	3,27		3,27			3,27	3,27
1700000005850033	04-099-043-00167-005	104057 ALMENDROS-AVIJOR	S	432	10,40	1,83	1,83	1,83		1,83			1,83	1,83
1700000005850034	04-099-043-00167-002	104007 ALMENDROS-COMUNA	S	432	25,10	7,65	7,65	7,65		7,65			7,65	7,65

**INCIDENCIAS**

**INCIDENCIA DESCRIPCIÓN**

- 100421 Recinto declarado por error para una operación de la 6503, que se ha corregido de oficio marcando la operación correcta, de acuerdo con la fecha de inscripción del recinto en la producción ecológica.  
Ref:1700000005813080 Recinto:04-099-047-00116-00013 Cultivo:104007 ALMENDROS-COMUNA Secano
- 100422 Recinto declarado por error para una operación de la 6503, que se ha corregido de oficio desmarcando la operación incorrecta, de acuerdo con la fecha de inscripción del recinto en la producción ecológica.  
Ref:1700000005813079 Recinto:04-099-043-00164-00002 Cultivo:104024 ALMENDROS-MARCONA Secano  
Ref:1700000005813078 Recinto:04-099-043-00171-00002 Cultivo:104024 ALMENDROS-MARCONA Secano  
Ref:1700000005813073 Recinto:04-099-043-80001-00002 Cultivo:104057 ALMENDROS-AVIJOR Secano  
Ref:1700000005813074 Recinto:04-099-047-00118-00001 Cultivo:104024 ALMENDROS-MARCONA Secano

(1) Superficie declarada admisible ajustada con la superficie comprometida.  
(2) Factor de penalización valorando el alcance para el tipo de compromiso.

Puede verificar la integridad de una copia de este documento mediante la lectura del código QR adjunto o mediante el acceso a la dirección <a href="https://ws050.juntadeandalucia.es/verificarFirma">https://ws050.juntadeandalucia.es/verificarFirma</a> indicando el código de VERIFICACIÓN					
FIRMADO POR	JUAN JOSE SOLER GARCIA		FECHA		03/07/2024
	ROCIO GUIJARRO MILLAN				
VERIFICACIÓN	Pk2jmGCJWUB3686MPKY7GEXJCD3GC4		PÁGINA		1340/2334





**APELLIDOS Y NOMBRE / RAZÓN SOCIAL**

MARTINEZ SANCHEZ JOSE

**NIF**

\*\*\*\*5971\*

**EXPEDIENTE**

1138317

**ANUALIDAD DE PAGO**

1ª

**IMPORTE POR ANUALIDAD**

	2023	2024	2025	2026	2027
IMPORTE MÁXIMO SUBVENCIONABLE	1.820,74 €	1.820,74 €	1.820,74 €	1.820,74 €	1.820,74 €
IMPORTE MEDIO DE TRANSFERENCIA (€/ha)	216,24 €	216,24 €	216,24 €	216,24 €	216,24 €

**RESUMEN DE UNIDADES**

Cód	GRUPO DE PAGO	Sup. Dec. Admisible (ha)	Sup. Comprometida (ha)	Sup. ajustada compromiso (I) (ha)	% sobredec.	Sup. Propuesta (ha)	Importe Declarado	Importe Topado	Importe Propuesto	Importe tras sobredec.
432	FRUTALES SECANO	8,42		8,42	0,00	8,42	1.820,74	1.820,74	1.820,74	1.820,74
<b>TOTAL</b>		8,42	8,42	8,42		8,42	1.820,74	1.820,74	1.820,74	1.820,74

**APLICACIÓN DE REDUCCIONES Y PENALIZACIONES**

GRUPO DE PAGO	Importe Calculado	Importe prereduc.	Criterios de subvencionabilidad y compromisos	Presentación tardía	Omisión declaración	Condicionalidad	IMPORTE (Euros) PROPUESTO
FRUTALES SECANO	1.820,74	1.820,74	0,00	0,00	0,00	0,00	1.820,74
<b>TOTAL</b>	1.820,74	1.820,74					1.820,74

**RESUMEN DE PAGOS**

	IMPORTE ( Euros )		
	PROPUESTO	FEADER (Eje 2)	MAPA
PROPUESTO	1.820,74	1.547,63	178,61
			CAPADR 94,50

**RECINTOS PROPUESTOS**

REF.	REFERENCIA SIGPAC	CULTIVO DESCRIPCIÓN CULTIVO	S/R	G.PAGO	PEND. MEDIA (%)	SUP. DEC. ADMISIBLE (ha)	SUP. COMPROM. (ha)	SUP. AJUSTADA COMPR.(I) (ha)	SUP. CONV. SIGPAC (ha)	SUP. CERTIE (ha)	SUP. CAMPO (ha)	SUP. CAMPO DETER. CULT. DECLARADO (ha)	SUP. DEC. REDUCIDA (ha)	SUP. PROPUESTA (ha)
-709698	04-070-019-00076-015	104020 ALMENDROS-GUARA	S	432	14,00	0,20	0,20	0,20		0,20			0,20	0,20
1700000005851930	04-070-019-00076-003	104020 ALMENDROS-GUARA	S	432	25,30	6,67	6,67	6,67		6,67			6,67	6,67
1700000005851931	04-070-019-00076-008	104020 ALMENDROS-GUARA	S	432	21,60	0,24	0,24	0,24		0,24			0,24	0,24
1700000005851932	04-070-019-00076-009	104020 ALMENDROS-GUARA	S	432	16,80	1,31	1,31	1,31		1,31			1,31	1,31

(1) Superficie declarada admisible ajustada con la superficie comprometida.  
 (2) Factor de penalización valorando el alcance para el tipo de compromiso.

Puede verificar la integridad de una copia de este documento mediante la lectura del código QR adjunto o mediante el acceso a la dirección <https://ws050.juntadeandalucia.es/verificarFirma> indicando el código de VERIFICACIÓN

FIRMADO POR	JUAN JOSE SOLER GARCIA	FECHA	03/07/2024
	ROCIO GUIJARRO MILLAN		
VERIFICACIÓN	Pk2jmGCJWUB3686MPKY7GEXJCD3GC4	PÁGINA	1341/2334





<u>APELLIDOS Y NOMBRE / RAZÓN SOCIAL</u>	<u>NIF</u>	<u>EXPEDIENTE</u>	<u>ANUALIDAD DE PAGO</u>		
MARTINEZ SANCHEZ JOSE ANTONIO	****8681*	1216411	1ª		
<u>IMPORTES POR ANUALIDAD</u>					
	<b>2023</b>	<b>2024</b>	<b>2025</b>	<b>2026</b>	<b>2027</b>
<b>IMPORTE MÁXIMO SUBVENCIONABLE</b>	2.094,50 €	2.094,50 €	2.094,50 €	2.094,50 €	2.094,50 €
<b>IMPORTE MEDIO DE TRANSFERENCIA (€/ha)</b>	198,34 €	198,34 €	198,34 €	198,34 €	198,34 €

**RESUMEN DE UNIDADES**

Cód	GRUPO DE PAGO	Sup. Dec. Admisible (ha)	Sup. Comprometida (ha)	Sup. ajustada compromiso (I) (ha)	% sobredec.	Sup. Propuesta (ha)	Importe Declarado	Importe Topado	Importe Propuesto	Importe tras sobredec.
426	HERBÁCEOS	1,14		1,11	0,00	1,11	167,80	167,80	167,80	167,80
432	FRUTALES SECANO	8,91		8,91	0,00	8,91	1.926,70	1.926,70	1.926,70	1.926,70
434	HERBÁCEOS NO ELEGIBLES	0,54		0,54	0,00	0,54	0,00	0,00	0,00	0,00
<b>TOTAL</b>		10,59	10,56	10,56		10,56	2.094,50	2.094,50	2.094,50	2.094,50

**APLICACIÓN DE REDUCCIONES Y PENALIZACIONES**

<u>GRUPO DE PAGO</u>	Importe Calculado	Importe prereduc.	Criterios de subvencionabilidad y compromisos	Presentación tardía	Omisión declaración	Condicionalidad	<u>IMPORTE (Euros)</u>
							PROPUESTO
FRUTALES SECANO	1.926,70	1.926,70	0,00	0,00	0,00	0,00	1.926,70
HERBÁCEOS	167,80	167,80	0,00	0,00	0,00	0,00	167,80
HERBÁCEOS NO ELEGIBLES	0,00	0,00	0,00	0,00	0,00	0,00	0,00
<b>TOTAL</b>	2.094,50	2.094,50					2.094,50

**RESUMEN DE PAGOS**

PROPUESTO	<u>IMPORTE (Euros)</u>			
	PROPUESTO	FEADER (Eje 2)	MAPA	CAPADR
	2.094,50	1.780,33	205,47	108,70

**RECINTOS PROPUESTOS**

REF.	REFERENCIA SIGPAC	CULTIVO DESCRIPCIÓN CULTIVO	S/R G.PAGO	PEND. MEDIA (%)	SUP. DEC. ADMISIBLE (ha)	SUP. COMPROM. (ha)	SUP. AJUSTADA COMPR.(I) (ha)	SUP. CONV. SIGPAC (ha)	SUP. CERTIF. (ha)	SUP. CAMPO (ha)	SUP. CAMPO DETER. CULT. DECLARADO (ha)	SUP. DEC. REDUCIDA (ha)	SUP. PROPUESTA (ha)
-1402749	04-070-001-00156-005	5004 CEBADA-ALBACETE	S 426	9,40	1,14	1,11	1,11		1,14			1,11	1,11
-518229	04-037-039-00346-001	104020 ALMENDROS-GUARA	S 432	6,90	1,65	1,65	1,65		1,65			1,65	1,65
5102236	04-037-039-00072-001	104020 ALMENDROS-GUARA	S 432	6,30	0,67	0,67	0,67		0,67			0,67	0,67
1700000007216234	04-037-039-00344-001	104020 ALMENDROS-GUARA	S 432	8,70	3,75	3,75	3,75		3,75			3,75	3,75
1700000007216236	04-070-002-00002-002	104020 ALMENDROS-GUARA	S 432	7,20	1,31	1,31	1,31		1,31			1,31	1,31
1700000007216237	04-070-001-00057-001	104008 ALMENDROS-CONSTANTI	S 432	7,50	0,85	0,85	0,85		0,85			0,85	0,85
1700000007216239	04-070-001-00057-003	104008 ALMENDROS-CONSTANTI	S 432	8,50	0,22	0,22	0,22		0,22			0,22	0,22
1700000007216240	04-070-001-00156-002	104020 ALMENDROS-GUARA	S 432	9,40	0,46	0,46	0,46		0,46			0,46	0,46
1700000007216210	04-070-001-00192-001	20000 BARBECHO TRADICIONAL-SIN VARIEDAD	S 434	9,90	0,54	0,54	0,54		0,54			0,54	0,54

**INCIDENCIAS**

**INCIDENCIA DESCRIPCIÓN**

- 4272 Verifica que las líneas de declaración de las Solicitudes Únicas no tienen solapes con la capa de Retroactividad Gráfica (ambas de la misma campaña) a nivel de expediente/línea de declaración gráfica de la solicitud.  
Ref:-1402749 Recinto:04-070-001-00156-00005 Cultivo: - Agregado de la referencia del recinto.:0 Zona de la referencia del recinto.:0 Superficie solapada.:0,03 Id. Incid.:95943828
- 100421 Recinto declarado por error para una operación de la 6503, que se ha corregido de oficio marcando la operación correcta, de acuerdo con la fecha de inscripción del recinto en la producción ecológica.  
Ref:-1402749 Recinto:04-070-001-00156-00005 Cultivo:5004 CEBADA-ALBACETE Secano  
Ref:1700000007216210 Recinto:04-070-001-00192-00001 Cultivo:20000 BARBECHO TRADICIONAL-SIN VARIEDAD Secano

(1) Superficie declarada admisible ajustada con la superficie comprometida.  
(2) Factor de penalización valorando el alcance para el tipo de compromiso.

Puede verificar la integridad de una copia de este documento mediante la lectura del código QR adjunto o mediante el acceso a la dirección <a href="https://ws050.juntadeandalucia.es/verificarFirma">https://ws050.juntadeandalucia.es/verificarFirma</a> indicando el código de VERIFICACIÓN				
FIRMADO POR	JUAN JOSE SOLER GARCIA	FECHA	03/07/2024	
	ROCIO GUIJARRO MILLAN			
VERIFICACIÓN	Pk2jmGCJWUB3686MPKY7GEXJCD3GC4	PÁGINA	1342/2334	



**APELLIDOS Y NOMBRE / RAZÓN SOCIAL**

MARTINEZ SANCHEZ JOSE ANTONIO

**NIF**

\*\*\*9625\*

**EXPEDIENTE**

1022261

**ANUALIDAD DE PAGO**

1ª

**IMPORTE POR ANUALIDAD**

	2023	2024	2025	2026	2027
IMPORTE MÁXIMO SUBVENCIONABLE	3.967,28 €	3.967,28 €	3.967,28 €	3.967,28 €	3.967,28 €
IMPORTE MEDIO DE TRANSFERENCIA (€/ha)	218,10 €	218,10 €	218,10 €	218,10 €	218,10 €

**RESUMEN DE UNIDADES**

Cód	GRUPO DE PAGO	Sup. Dec. Admisible (ha)	Sup. Comprometida (ha)	Sup. ajustada compromiso (I) (ha)	% sobredec.	Sup. Propuesta (ha)	Importe Declarado	Importe Topado	Importe Propuesto	Importe tras sobredec.
429	OLIVAR	1,07		1,07	0,00	1,07	265,25	265,25	265,25	265,25
432	FRUTALES SECANO	17,12		17,12	0,00	17,12	3.702,03	3.702,03	3.702,03	3.702,03
<b>TOTAL</b>		18,19	18,19	18,19		18,19	3.967,28	3.967,28	3.967,28	3.967,28

**APLICACIÓN DE REDUCCIONES Y PENALIZACIONES**

GRUPO DE PAGO	Importe Calculado	Importe prereduc. y compromisos	Criterios de subvencionabilidad			Omisión declaración	Condicionalidad	PROPUESTO	Importe (Euros)
			Presentación tardía	Presentación	Presentación				
FRUTALES SECANO	3.702,03	3.702,03	0,00	0,00	0,00	0,00	0,00	3.702,03	
OLIVAR	265,25	265,25	0,00	0,00	0,00	0,00	0,00	265,25	
<b>TOTAL</b>	3.967,28	3.967,28						3.967,28	

**RESUMEN DE PAGOS**

PROPUESTO	IMPORTE ( Euros )			
	PROPUESTO	FEADER (Eje 2)	MAPA	CAPADR
PROPUESTO	3.967,28	3.372,19	389,19	205,90

**RECINTOS PROPUESTOS**

REF.	REFERENCIA SIGPAC	CULTIVO DESCRIPCIÓN CULTIVO	S/R G.PAGO	PEND. MEDIA (%)	SUP. DEC. ADMISIBLE (ha)	SUP. COMPROM. (ha)	SUP. AJUSTADA COMPR.(I) (ha)	SUP. CONV. SIGPAC (ha)	SUP. CERTIF. (ha)	SUP. CAMPO (ha)	SUP. CAMPO DETER. CULT. DECLARADO (ha)	SUP. DEC. REDUCIDA (ha)	SUP. PROPUESTA (ha)
170000007004720	04-099-043-00107-004	101194 OLIVAR-LECHIN DE GRANADA	S 429	9,80	0,30	0,30	0,30	0,30	0,30	0,30	0,30	0,30	0,30
170000007004721	04-099-043-00306-001	101194 OLIVAR-LECHIN DE GRANADA	S 429	10,30	0,27	0,27	0,27	0,27	0,27	0,27	0,27	0,27	0,27
170000007004724	04-099-043-00111-001	101194 OLIVAR-LECHIN DE GRANADA	S 429	12,30	0,10	0,10	0,10	0,10	0,10	0,10	0,10	0,10	0,10
170000007004731	04-099-043-00303-001	101194 OLIVAR-LECHIN DE GRANADA	S 429	7,50	0,13	0,13	0,13	0,13	0,13	0,13	0,13	0,13	0,13
170000007004732	04-099-043-00304-001	101194 OLIVAR-LECHIN DE GRANADA	S 429	6,70	0,27	0,27	0,27	0,27	0,27	0,27	0,27	0,27	0,27
170000007004733	04-099-043-00308-014	104020 ALMENDROS-GUARA	S 432	24,50	0,04	0,04	0,04	0,04	0,04	0,04	0,04	0,04	0,04
170000007004719	04-099-043-00308-008	104020 ALMENDROS-GUARA	S 432	28,70	0,36	0,36	0,36	0,36	0,36	0,36	0,36	0,36	0,36
170000007004735	04-099-043-00107-001	104007 ALMENDROS-COMUNA	S 432	24,70	1,65	1,65	1,65	1,65	1,65	1,65	1,65	1,65	1,65
170000007004736	04-099-043-00107-007	104007 ALMENDROS-COMUNA	S 432	17,50	0,22	0,22	0,22	0,22	0,22	0,22	0,22	0,22	0,22
170000007004737	04-099-043-00128-002	104020 ALMENDROS-GUARA	S 432	33,20	0,11	0,11	0,11	0,11	0,11	0,11	0,11	0,11	0,11
170000007004738	04-099-043-00309-006	104020 ALMENDROS-GUARA	S 432	36,60	0,47	0,47	0,47	0,47	0,47	0,47	0,47	0,47	0,47
170000007004739	04-099-043-00128-003	104024 ALMENDROS-MARCONA	S 432	29,10	1,52	1,52	1,52	1,52	1,52	1,52	1,52	1,52	1,52
170000007004740	04-099-043-00308-003	104024 ALMENDROS-MARCONA	S 432	17,30	1,06	1,06	1,06	1,06	1,06	1,06	1,06	1,06	1,06
170000007004741	04-099-043-00128-004	104024 ALMENDROS-MARCONA	S 432	28,90	0,35	0,35	0,35	0,35	0,35	0,35	0,35	0,35	0,35
170000007004742	04-099-043-00309-003	104020 ALMENDROS-GUARA	S 432	22,20	0,24	0,24	0,24	0,24	0,24	0,24	0,24	0,24	0,24
170000007004743	04-099-043-00310-001	104020 ALMENDROS-GUARA	S 432	19,50	0,70	0,70	0,70	0,70	0,70	0,70	0,70	0,70	0,70
170000007004744	04-099-043-00160-001	104024 ALMENDROS-MARCONA	S 432	26,20	6,73	6,73	6,73	6,73	6,73	6,73	6,73	6,73	6,73
170000007004745	04-099-043-00317-001	104024 ALMENDROS-MARCONA	S 432	17,90	0,51	0,51	0,51	0,51	0,51	0,51	0,51	0,51	0,51
170000007004746	04-099-043-00318-001	104024 ALMENDROS-MARCONA	S 432	30,80	1,22	1,22	1,22	1,22	1,22	1,22	1,22	1,22	1,22
170000007004747	04-099-043-00317-003	104020 ALMENDROS-GUARA	S 432	33,60	0,55	0,55	0,55	0,55	0,55	0,55	0,55	0,55	0,55
170000007004748	04-099-043-00309-004	104020 ALMENDROS-GUARA	S 432	28,70	0,33	0,33	0,33	0,33	0,33	0,33	0,33	0,33	0,33
170000007004749	04-099-043-00343-002	104007 ALMENDROS-COMUNA	S 432	16,00	1,06	1,06	1,06	1,06	1,06	1,06	1,06	1,06	1,06

(1) Superficie declarada admisible ajustada con la superficie comprometida.  
(2) Factor de penalización valorando el alcance para el tipo de compromiso.

Puede verificar la integridad de una copia de este documento mediante la lectura del código QR adjunto o mediante el acceso a la dirección <https://ws050.juntadeandalucia.es/verificarFirma> indicando el código de VERIFICACIÓN

FIRMADO POR	JUAN JOSE SOLER GARCIA	FECHA	03/07/2024
	ROCIO GUIJARRO MILLAN		
VERIFICACIÓN	Pk2jmGCJWUB3686MPKY7GEXJCD3GC4	PÁGINA	1343/2334





**APELLIDOS Y NOMBRE / RAZÓN SOCIAL**

**NIF** \*\*\*\*5414\*      **EXPEDIENTE** 1003769      **ANUALIDAD DE PAGO** 1ª

MARTINEZ SANCHEZ JUAN LUIS

**IMPORTE POR ANUALIDAD**

	2023	2024	2025	2026	2027
IMPORTE MÁXIMO SUBVENCIONABLE	1.567,74 €	1.567,74 €	1.567,74 €	1.567,74 €	1.567,74 €
IMPORTE MEDIO DE TRANSFERENCIA (€/ha)	216,24 €	216,24 €	216,24 €	216,24 €	216,24 €

**RESUMEN DE UNIDADES**

Cód	GRUPO DE PAGO	Sup. Dec. Admisible (ha)	Sup. Comprometida (ha)	Sup. ajustada compromiso (I) (ha)	% sobredec.	Sup. Propuesta (ha)	Importe Declarado	Importe Topado	Importe Propuesto	Importe tras sobredec.
432	FRUTALES SECANO	7,25		7,25	0,00	7,25	1.567,74	1.567,74	1.567,74	1.567,74
<b>TOTAL</b>		7,25	7,25	7,25		7,25	1.567,74	1.567,74	1.567,74	1.567,74

**APLICACIÓN DE REDUCCIONES Y PENALIZACIONES**

GRUPO DE PAGO	Importe Calculado	Importe prereduc.	Criterios de subvencionabilidad y compromisos	Presentación tardía	Omisión declaración	Condicionalidad	IMPORTE (Euros) PROPUESTO
FRUTALES SECANO	1.567,74	1.567,74	0,00	0,00	0,00	0,00	1.567,74
<b>TOTAL</b>	1.567,74	1.567,74					1.567,74

**RESUMEN DE PAGOS**

	IMPORTE (Euros)			
	PROPUESTO	FEADER (Eje 2)	MAPA	CAPADR
PROPUESTO	1.567,74	1.332,58	153,80	81,36

**RECINTOS PROPUESTOS**

REF.	REFERENCIA SIGPAC	CULTIVO	DESCRIPCIÓN CULTIVO	S/R	G.PAGO	PEND. MEDIA (%)	SUP. DEC. ADMISIBLE (ha)	SUP. COMPROM. (ha)	SUP. AJUSTADA COMPROM. (I) (ha)	SUP. CONV. SIGPAC (ha)	SUP. CERTIE. (ha)	SUP. CAMPO (ha)	SUP. CAMPO DETER. CULT. DECLARADO (ha)	SUP. DEC. REDUCIDA (ha)	SUP. PROPUESTA (ha)
170000002747693	04-006-011-00161-036	104020	ALMENDROS-GUARA	S	432	18,90	0,03	0,03	0,03		0,03			0,03	0,03
1700000002747694	04-006-011-00161-025	104020	ALMENDROS-GUARA	S	432	33,60	0,06	0,06	0,06		0,06			0,06	0,06
1700000002747705	04-006-011-00161-048	104014	ALMENDROS-FERRAGNES	S	432	24,50	3,03	3,03	3,03		3,04			3,03	3,03
1700000002747710	04-006-011-00191-001	104014	ALMENDROS-FERRAGNES	S	432	9,80	0,04	0,04	0,04		0,04			0,04	0,04
1700000002747711	04-006-011-00210-001	104014	ALMENDROS-FERRAGNES	S	432	17,40	0,27	0,27	0,27		0,27			0,27	0,27
1700000002747712	04-006-011-00161-049	104014	ALMENDROS-FERRAGNES	S	432	13,20	1,68	1,68	1,68		1,68			1,68	1,68
1700000002747713	04-006-011-00161-058	104014	ALMENDROS-FERRAGNES	S	432	26,00	0,60	0,60	0,60		0,60			0,60	0,60
1700000002747715	04-006-016-00163-018	104014	ALMENDROS-FERRAGNES	S	432	20,20	1,42	1,42	1,42		1,42			1,42	1,42
1700000002747716	04-006-016-00163-020	104014	ALMENDROS-FERRAGNES	S	432	26,00	0,12	0,12	0,12		0,12			0,12	0,12

(1) Superficie declarada admisible ajustada con la superficie comprometida.  
(2) Factor de penalización valorando el alcance para el tipo de compromiso.

Puede verificar la integridad de una copia de este documento mediante la lectura del código QR adjunto o mediante el acceso a la dirección <https://ws050.juntadeandalucia.es/verificarFirma> indicando el código de VERIFICACIÓN

FIRMADO POR	JUAN JOSE SOLER GARCIA	FECHA	03/07/2024	
	ROCIO GUIJARRO MILLAN			
VERIFICACIÓN	Pk2jmGCJWUB3686MPKY7GEXJCD3GC4	PÁGINA	1344/2334	



**INCIDENCIAS**

**INCIDENCIA DESCRIPCIÓN**

- 242 Recinto pendiente de acreditación de titularidad.  
Ref:-700318 Recinto:04-006-016-00113-00002 Cultivo:104020 ALMENDROS-GUARA Secano
- 100402 Recinto solicitado no forma parte de ningún organismo de control autorizado para la producción ecológica en Andalucía o fecha de inscripción posterior al plazo establecido ( Anexo I. Criterios de Subvencionabilidad. Orden 28 de marzo de 2023 ).  
Ref:1700000002747692 Recinto:04-006-011-00161-00038 Cultivo:104020 ALMENDROS-GUARA Secano  
Ref:1700000002747691 Recinto:04-006-011-00161-00039 Cultivo:104020 ALMENDROS-GUARA Secano  
Ref:1700000002747686 Recinto:04-006-014-00283-00004 Cultivo:104020 ALMENDROS-GUARA Secano  
Ref:-700318 Recinto:04-006-016-00113-00002 Cultivo:104020 ALMENDROS-GUARA Secano  
Ref:-700339 Recinto:04-006-016-00164-00003 Cultivo:104014 ALMENDROS-FERRAGNES Secano
- 100406 Grupo de cultivo declarado en el recinto no coincide con el grupo de cultivo existente en el organismo de control autorizado para la producción ecológica en Andalucía ( Anexo I. Criterios de Subvencionabilidad. Orden 28 de marzo de 2023 ).  
Ref:1700000002747692 Recinto:04-006-011-00161-00038 Cultivo:104020 ALMENDROS-GUARA Secano Grupo de SIPEA:OLIVAR  
Ref:1700000002747691 Recinto:04-006-011-00161-00039 Cultivo:104020 ALMENDROS-GUARA Secano Grupo de SIPEA:OLIVAR  
Ref:1700000002747686 Recinto:04-006-014-00283-00004 Cultivo:104020 ALMENDROS-GUARA Secano Grupo de SIPEA:VIÑEDO
- 100424 Solicita recinto que no está comprometido para la operación.  
Ref:1700000002747696 Recinto:04-006-011-00138-00001 Cultivo:101010 OLIVAR-PICUAL Regadío  
Ref:1700000002747714 Recinto:04-006-011-00154-00002 Cultivo:104014 ALMENDROS-FERRAGNES Regadío  
Ref:1700000002747695 Recinto:04-006-011-00161-00021 Cultivo:101010 OLIVAR-PICUAL Secano  
Ref:1700000002747692 Recinto:04-006-011-00161-00038 Cultivo:104020 ALMENDROS-GUARA Secano  
Ref:1700000002747691 Recinto:04-006-011-00161-00039 Cultivo:104020 ALMENDROS-GUARA Secano  
Ref:1700000002747690 Recinto:04-006-013-00073-00001 Cultivo:101010 OLIVAR-PICUAL Regadío  
Ref:1700000002747689 Recinto:04-006-014-00283-00002 Cultivo:101010 OLIVAR-PICUAL Secano  
Ref:1700000002747686 Recinto:04-006-014-00283-00004 Cultivo:104020 ALMENDROS-GUARA Secano  
Ref:1700000002747701 Recinto:04-006-016-00003-00001 Cultivo:113000 OTROS FRUTALES-SIN VARIEDAD Regadío  
Ref:1700000002747706 Recinto:04-006-016-00051-00001 Cultivo:104014 ALMENDROS-FERRAGNES Regadío  
Ref:1700000002747688 Recinto:04-006-016-00052-00001 Cultivo:101010 OLIVAR-PICUAL Regadío  
Ref:1700000002747707 Recinto:04-006-016-00058-00001 Cultivo:104014 ALMENDROS-FERRAGNES Regadío  
Ref:1700000002747708 Recinto:04-006-016-00059-00001 Cultivo:104014 ALMENDROS-FERRAGNES Regadío  
Ref:1700000002747709 Recinto:04-006-016-00075-00001 Cultivo:104014 ALMENDROS-FERRAGNES Regadío  
Ref:-700318 Recinto:04-006-016-00113-00002 Cultivo:104020 ALMENDROS-GUARA Secano  
Ref:1700000002747687 Recinto:04-006-016-00163-00005 Cultivo:101010 OLIVAR-PICUAL Secano  
Ref:1700000002747698 Recinto:04-006-016-00163-00006 Cultivo:101010 OLIVAR-PICUAL Secano  
Ref:1700000002747697 Recinto:04-006-016-00163-00007 Cultivo:101010 OLIVAR-PICUAL Secano  
Ref:-700339 Recinto:04-006-016-00164-00003 Cultivo:104014 ALMENDROS-FERRAGNES Secano

(1) Superficie declarada admisible ajustada con la superficie comprometida.  
(2) Factor de penalización valorando el alcance para el tipo de compromiso.

Puede verificar la integridad de una copia de este documento mediante la lectura del código QR adjunto o mediante el acceso a la dirección <a href="https://ws050.juntadeandalucia.es/verificarFirma">https://ws050.juntadeandalucia.es/verificarFirma</a> indicando el código de VERIFICACIÓN				
FIRMADO POR	JUAN JOSE SOLER GARCIA	FECHA	03/07/2024	
	ROCIO GUIJARRO MILLAN			
VERIFICACIÓN	Pk2jmGCJWUB3686MPKY7GEXJCD3GC4	PÁGINA	1345/2334	



**APELLIDOS Y NOMBRE / RAZÓN SOCIAL**

MARTINEZ SANCHEZ LEONARDO

**NIF**  
\*\*\*\*5406\*

**EXPEDIENTE**  
1055369

**ANUALIDAD DE PAGO**

1ª

**IMPORTE POR ANUALIDAD**

	2023	2024	2025	2026	2027
IMPORTE MÁXIMO SUBVENCIONABLE	2.622,99 €	2.622,99 €	2.622,99 €	2.622,99 €	2.622,99 €
IMPORTE MEDIO DE TRANSFERENCIA (€/ha)	216,24 €	216,24 €	216,24 €	216,24 €	216,24 €

**RESUMEN DE UNIDADES**

Cód	GRUPO DE PAGO	Sup. Dec. Admisible (ha)	Sup. Comprometida (ha)	Sup. ajustada compromiso (I) (ha)	% sobredec.	Sup. Propuesta (ha)	Importe Declarado	Importe Topado	Importe Propuesto	Importe tras sobredec.
432	FRUTALES SECANO	12,13		12,13	0,00	12,13	2.622,99	2.622,99	2.622,99	2.622,99
<b>TOTAL</b>		12,13	12,13	12,13		12,13	2.622,99	2.622,99	2.622,99	2.622,99

**APLICACIÓN DE REDUCCIONES Y PENALIZACIONES**

GRUPO DE PAGO	Importe Calculado	Importe prerreduc.	Criterios de subvencionabilidad y compromisos	Presentación tardía	Omisión declaración	Condicionality	IMPORTE (Euros) PROPUESTO
FRUTALES SECANO	2.622,99	2.622,99	0,00	0,00	0,00	0,00	2.622,99
<b>TOTAL</b>	2.622,99	2.622,99					2.622,99

**RESUMEN DE PAGOS**

	IMPORTE ( Euros )			
	PROPUESTO	FEADER (Eje 2)	MAPA	CAPADR
PROPUESTO	2.622,99	2.229,54	257,32	136,13

**RECINTOS PROPUESTOS**

REF.	REFERENCIA SIGPAC	CULTIVO	DESCRIPCIÓN CULTIVO	S/R	G.PAGO	PEND. MEDIA (%)	SUP. DEC. ADMISIBLE (ha)	SUP. COMPROM. (ha)	SUP. AJUSTADA COMPROM. (I) (ha)	SUP. CONV. SIGPAC (ha)	SUP. CERTIF. (ha)	SUP. CAMPO (ha)	SUP. CAMPO DETER. CULT. DECLARADO (ha)	SUP. DEC. REDUCIDA (ha)	SUP. PROPUESTA (ha)
-932852	04-006-011-00072-001	104024	ALMENDROS-MARCONA	S	432	29,40	0,04	0,04	0,04		0,04			0,04	0,04
-713536	04-006-011-00081-015	104024	ALMENDROS-MARCONA	S	432	20,80	0,02	0,02	0,02		0,02			0,02	0,02
-713535	04-006-011-00073-001	104024	ALMENDROS-MARCONA	S	432	27,00	0,01	0,01	0,01		0,01			0,01	0,01
170000004471078	04-006-006-00095-001	104024	ALMENDROS-MARCONA	S	432	20,40	1,91	1,91	1,91		1,91			1,91	1,91
170000004471079	04-006-011-00081-011	104014	ALMENDROS-FERRAGNES	S	432	24,80	1,81	1,81	1,81		1,81			1,81	1,81
170000004471080	04-006-011-00081-013	104024	ALMENDROS-MARCONA	S	432	11,00	0,02	0,02	0,02		0,02			0,02	0,02
170000004471081	04-006-011-00081-005	104024	ALMENDROS-MARCONA	S	432	16,70	0,47	0,47	0,47		0,47			0,47	0,47
170000004471082	04-006-011-00081-007	104024	ALMENDROS-MARCONA	S	432	22,40	5,53	5,53	5,53		5,53			5,53	5,53
170000004471084	04-006-011-00081-006	104024	ALMENDROS-MARCONA	S	432	28,10	2,29	2,29	2,29		2,29			2,29	2,29
170000004471085	04-006-011-00073-006	104024	ALMENDROS-MARCONA	S	432	20,90	0,03	0,03	0,03		0,03			0,03	0,03

**INCIDENCIAS**

**INCIDENCIA DESCRIPCIÓN**

- 226 Recinto abandonado según SIGPAC por el que solicita alguna ayuda/práctica.  
Ref:170000004471083 Recinto:04-006-006-00095-00002 Cultivo:104024 ALMENDROS-MARCONA Secano
- 100424 Solicita recinto que no está comprometido para la operación.  
Ref:170000004471083 Recinto:04-006-006-00095-00002 Cultivo:104024 ALMENDROS-MARCONA Secano

(1) Superficie declarada admisible ajustada con la superficie comprometida.  
(2) Factor de penalización valorando el alcance para el tipo de compromiso.

Puede verificar la integridad de una copia de este documento mediante la lectura del código QR adjunto o mediante el acceso a la dirección <a href="https://ws050.juntadeandalucia.es/verificarFirma">https://ws050.juntadeandalucia.es/verificarFirma</a> indicando el código de VERIFICACIÓN				
FIRMADO POR	JUAN JOSE SOLER GARCIA	FECHA	03/07/2024	
	ROCIO GUIJARRO MILLAN			
VERIFICACIÓN	Pk2jmGCJWUB3686MPKY7GEXJCD3GC4	PÁGINA	1346/2334	



**APELLIDOS Y NOMBRE / RAZÓN SOCIAL** MARTINEZ SANCHEZ MARIA DOLORES  
**NIF** \*\*\*\*2409\*  
**EXPEDIENTE** 1003720  
**ANUALIDAD DE PAGO** 1ª

**IMPORTE POR ANUALIDAD**

	2023	2024	2025	2026	2027
IMPORTE MÁXIMO SUBVENCIONABLE	1.673,70 €	1.673,70 €	1.673,70 €	1.673,70 €	1.673,70 €
IMPORTE MEDIO DE TRANSFERENCIA (€/ha)	216,24 €	216,24 €	216,24 €	216,24 €	216,24 €

**RESUMEN DE UNIDADES**

Cód	GRUPO DE PAGO	Sup. Dec. Admisible (ha)	Sup. Comprometida (ha)	Sup. ajustada compromiso (1) (ha)	% sobredec.	Sup. Propuesta (ha)	Importe Declarado	Importe Topado	Importe Propuesto	Importe tras sobredec.
432	FRUTALES SECANO	7,74		7,74	0,00	7,74	1.673,70	1.673,70	1.673,70	1.673,70
<b>TOTAL</b>		7,74	7,74	7,74		7,74	1.673,70	1.673,70	1.673,70	1.673,70

**APLICACIÓN DE REDUCCIONES Y PENALIZACIONES**

GRUPO DE PAGO	Importe Calculado	Importe prerreduc.	Criterios de subvencionabilidad y compromisos	Presentación tardía	Omisión declaración	Condicionalidad	IMPORTE (Euros) PROPUESTO
FRUTALES SECANO	1.673,70	1.673,70	0,00	0,00	0,00	0,00	1.673,70
<b>TOTAL</b>	1.673,70	1.673,70					1.673,70

**RESUMEN DE PAGOS**

	IMPORTE (Euros)			
	PROPUESTO	FEADER (Eje 2)	MAPA	CAPADR
PROPUESTO	1.673,70	1.422,65	164,19	86,86

**RECINTOS PROPUESTOS**

REF.	REFERENCIA SIGPAC	CULTIVO	DESCRIPCIÓN CULTIVO	S/R	G.PAGO	PEND. MEDIA (%)	SUP. DEC. ADMISIBLE (ha)	SUP. COMPROM. (ha)	SUP. AJUSTADA COMPROM. (1) (ha)	SUP. CONV. SIGPAC (ha)	SUP. CERTIE (ha)	SUP. CAMPO (ha)	SUP. CAMPO DETER. CULT. DECLARADO (ha)	SUP. DEC. REDUCIDA (ha)	SUP. PROPUESTA (ha)
170000002747184	04-006-011-00210-002	104020	ALMENDROS-GUARA	S	432	14,90	0,16	0,16	0,16		0,16			0,16	0,16
170000002747185	04-006-016-00163-018	104020	ALMENDROS-GUARA	S	432	20,20	1,76	1,76	1,76		1,76			1,76	1,76
170000002747187	04-006-011-00161-049	104020	ALMENDROS-GUARA	S	432	13,20	3,06	3,06	3,06		3,06			3,06	3,06
170000002747188	04-006-011-00161-048	104020	ALMENDROS-GUARA	S	432	24,50	2,76	2,76	2,76		2,76			2,76	2,76

**INCIDENCIAS**

**INCIDENCIA DESCRIPCIÓN**

100424 Solicita recinto que no está comprometido para la operación.  
 Ref:170000002747170 Recinto:04-006-011-00161-00026 Cultivo:101010 OLIVAR-PICUAL Secano  
 Ref:170000002747176 Recinto:04-006-011-00161-00027 Cultivo:101010 OLIVAR-PICUAL Secano  
 Ref:170000002747175 Recinto:04-006-011-00161-00028 Cultivo:101010 OLIVAR-PICUAL Secano  
 Ref:170000002747174 Recinto:04-006-011-00161-00029 Cultivo:101010 OLIVAR-PICUAL Secano  
 Ref:170000002747182 Recinto:04-006-011-00161-00030 Cultivo:101010 OLIVAR-PICUAL Secano  
 Ref:170000002747171 Recinto:04-006-011-00214-00018 Cultivo:101010 OLIVAR-PICUAL Secano  
 Ref:170000002747183 Recinto:04-006-014-00190-00001 Cultivo:104020 ALMENDROS-GUARA Regadio  
 Ref:170000002747173 Recinto:04-006-016-00003-00002 Cultivo:104020 ALMENDROS-GUARA Regadio  
 Ref:170000002747186 Recinto:04-006-016-00054-00001 Cultivo:104020 ALMENDROS-GUARA Regadio  
 Ref:170000002747181 Recinto:04-006-016-00163-00002 Cultivo:101010 OLIVAR-PICUAL Secano  
 Ref:170000002747180 Recinto:04-006-016-00163-00015 Cultivo:101010 OLIVAR-PICUAL Secano  
 Ref:170000002747179 Recinto:04-006-016-00163-00016 Cultivo:101010 OLIVAR-PICUAL Secano  
 Ref:170000002747178 Recinto:04-006-016-00163-00017 Cultivo:101010 OLIVAR-PICUAL Secano

(1) Superficie declarada admisible ajustada con la superficie comprometida.  
 (2) Factor de penalización valorando el alcance para el tipo de compromiso.

Puede verificar la integridad de una copia de este documento mediante la lectura del código QR adjunto o mediante el acceso a la dirección <https://ws050.juntadeandalucia.es/verificarFirma> indicando el código de VERIFICACIÓN

FIRMADO POR	JUAN JOSE SOLER GARCIA	FECHA	03/07/2024	
	ROCIO GUIJARRO MILLAN			
VERIFICACIÓN	Pk2jmGCJWUB3686MPKY7GEXJCD3GC4	PÁGINA	1347/2334	



**APELLIDOS Y NOMBRE / RAZÓN SOCIAL** MARTINEZ SANCHEZ MIGUEL ANGEL  
**NIF** \*\*\*\*3971\*  
**EXPEDIENTE** 1072714  
**ANUALIDAD DE PAGO** 1ª

**IMPORTE POR ANUALIDAD**

	2023	2024	2025	2026	2027
IMPORTE MÁXIMO SUBVENCIONABLE	2.000,22 €	2.000,22 €	2.000,22 €	2.000,22 €	2.000,22 €
IMPORTE MEDIO DE TRANSFERENCIA (€/ha)	216,24 €	216,24 €	216,24 €	216,24 €	216,24 €

**RESUMEN DE UNIDADES**

Cód	GRUPO DE PAGO	Sup. Dec. Admisible (ha)	Sup. Comprometida (ha)	Sup. ajustada compromiso (I) (ha)	% sobredec.	Sup. Propuesta (ha)	Importe Declarado	Importe Topado	Importe Propuesto	Importe tras sobredec.
432	FRUTALES SECANO	9,25		9,25	0,00	9,25	2.000,22	2.000,22	2.000,22	2.000,22
<b>TOTAL</b>		9,25	9,25	9,25		9,25	2.000,22	2.000,22	2.000,22	2.000,22

**APLICACIÓN DE REDUCCIONES Y PENALIZACIONES**

GRUPO DE PAGO	Importe Calculado	Importe prereduc.	Criterios de subvencionabilidad y compromisos	Presentación tardía	Omisión declaración	Condicionalidad	IMPORTE (Euros) PROPUESTO
FRUTALES SECANO	2.000,22	2.000,22	0,00	0,00	0,00	0,00	2.000,22
<b>TOTAL</b>	2.000,22	2.000,22					2.000,22

**RESUMEN DE PAGOS**

	IMPORTE (Euros)			
	PROPUESTO	FEADER (Eje 2)	MAPA	CAPADR
PROPUESTO	2.000,22	1.700,19	196,22	103,81

**RECINTOS PROPUESTOS**

REF.	REFERENCIA SIGPAC	CULTIVO DESCRIPCIÓN CULTIVO	S/R	G.PAGO	PEND. MEDIA (%)	SUP. DEC. ADMISIBLE (ha)	SUP. COMPROM. (ha)	SUP. AJUSTADA COMPROM. (I) (ha)	SUP. CONV. SIGPAC (ha)	SUP. CERTIE. (ha)	SUP. CAMPO (ha)	SUP. CAMPO DETER. CULT. DECLARADO (ha)	SUP. DEC. REDUCIDA (ha)	SUP. PROPUESTA (ha)
1700000002947324	04-037-016-00077-001	104057	ALMENDROS-AVIJOR	S	432	3,60	0,23	0,23	0,23	0,23			0,23	0,23
1700000002947325	04-070-001-00024-001	104057	ALMENDROS-AVIJOR	S	432	13,30	1,84	1,84	1,84	1,84			1,84	1,84
1700000002947326	04-070-001-00025-001	104020	ALMENDROS-GUARA	S	432	17,10	0,42	0,42	0,42	0,42			0,42	0,42
1700000002947327	04-037-016-00079-002	104057	ALMENDROS-AVIJOR	S	432	5,80	2,89	2,89	2,89	2,89			2,89	2,89
1700000002947328	04-070-001-00040-001	104057	ALMENDROS-AVIJOR	S	432	9,10	1,30	1,30	1,30	1,30			1,30	1,30
1700000002947329	04-070-001-00136-001	104020	ALMENDROS-GUARA	S	432	11,60	1,48	1,48	1,48	1,48			1,48	1,48
1700000002947330	04-070-001-00137-001	104057	ALMENDROS-AVIJOR	S	432	10,70	0,77	0,77	0,77	0,77			0,77	0,77
1700000002947331	04-070-001-00205-001	104057	ALMENDROS-AVIJOR	S	432	10,80	0,32	0,32	0,32	0,32			0,32	0,32

(1) Superficie declarada admisible ajustada con la superficie comprometida.  
 (2) Factor de penalización valorando el alcance para el tipo de compromiso.

Puede verificar la integridad de una copia de este documento mediante la lectura del código QR adjunto o mediante el acceso a la dirección <https://ws050.juntadeandalucia.es/verificarFirma> indicando el código de VERIFICACIÓN

FIRMADO POR	JUAN JOSE SOLER GARCIA	FECHA	03/07/2024	
	ROCIO GUIJARRO MILLAN			
VERIFICACIÓN	Pk2jmGCJWUB3686MPKY7GEXJCD3GC4	PÁGINA	1348/2334	





**APELLIDOS Y NOMBRE / RAZÓN SOCIAL**

MARTINEZ SANCHEZ RAMON

**NIF**  
\*\*\*\*5297\*

**EXPEDIENTE**  
1047370

**ANUALIDAD DE PAGO**

1ª

**IMPORTE POR ANUALIDAD**

	2023	2024	2025	2026	2027
IMPORTE MÁXIMO SUBVENCIONABLE	4.366,10 €	4.366,10 €	4.366,10 €	4.366,10 €	4.366,10 €
IMPORTE MEDIO DE TRANSFERENCIA (€/ha)	231,01 €	231,01 €	231,01 €	231,01 €	231,01 €

**RESUMEN DE UNIDADES**

Cód	GRUPO DE PAGO	Sup. Dec. Admisible (ha)	Sup. Comprometida (ha)	Sup. ajustada compromiso (1) (ha)	% sobredec.	Sup. Propuesta (ha)	Importe Declarado	Importe Topado	Importe Propuesto	Importe tras sobredec.
429	OLIVAR	1,19		1,19	0,00	1,19	295,00	295,00	295,00	295,00
432	FRUTALES SECANO	15,90		15,90	0,00	15,90	3.438,22	3.438,22	3.438,22	3.438,22
433	FRUTALES REGADÍO	1,81		1,81	0,00	1,81	632,88	632,88	632,88	632,88
<b>TOTAL</b>		18,90	18,90	18,90		18,90	4.366,10	4.366,10	4.366,10	4.366,10

**APLICACIÓN DE REDUCCIONES Y PENALIZACIONES**

GRUPO DE PAGO	Importe Calculado	Importe prereduc.	Criterios de subvencionabilidad y compromisos	Presentación tardía	Omisión declaración	Condicionalidad	IMPORTE (Euros)
							PROPUESTO
FRUTALES REGADÍO	632,88	632,88	0,00	0,00	1,00	0,00	626,55
FRUTALES SECANO	3.438,22	3.438,22	0,00	0,00	1,00	0,00	3.403,84
OLIVAR	295,00	295,00	0,00	0,00	1,00	0,00	292,05
<b>TOTAL</b>	4.366,10	4.366,10					4.322,44

**RESUMEN DE PAGOS**

PROPUESTO	IMPORTE (Euros)			
	PROPUESTO	FEADER (Eje 2)	MAPA	CAPADR
	4.322,44	3.674,07	424,03	224,34

(1) Superficie declarada admisible ajustada con la superficie comprometida.  
(2) Factor de penalización valorando el alcance para el tipo de compromiso.

Puede verificar la integridad de una copia de este documento mediante la lectura del código QR adjunto o mediante el acceso a la dirección <https://ws050.juntadeandalucia.es/verificarFirma> indicando el código de VERIFICACIÓN

FIRMADO POR	JUAN JOSE SOLER GARCIA	FECHA	03/07/2024	
	ROCIO GUIJARRO MILLAN			
VERIFICACIÓN	Pk2jmGCJWUB3686MPKY7GEXJCD3GC4	PÁGINA	1349/2334	



**RECINTOS PROPUESTOS**

REF.	REFERENCIA SIGPAC	CULTIVO	DESCRIPCIÓN CULTIVO	S/R	G.PAGO	PEND. MEDIA (%)	SUP. DEC. ADMISIBLE (ha)	SUP. COMPROM. (ha)	SUP. AJUSTADA COMPR.(1) (ha)	SUP. CONV. SIGPAC (ha)	SUP. CERTIF. (ha)	SUP. CAMPO (ha)	SUP. CAMPO DECLARADO (ha)	SUP. DEC. REDUCIDA (ha)	SUP. PROPUESTA (ha)
-1293350	04-006-011-00239-004	101010	OLIVAR-PICUAL	S	429	6,90	0,08	0,08	0,08		0,08			0,08	0,08
-1293346	04-006-005-00141-005	101010	OLIVAR-PICUAL	S	429	10,40	0,01	0,01	0,01		0,01			0,01	0,01
-40590	04-006-033-00144-002	101194	OLIVAR-LECHIN DE GRANADA	S	429	9,30	0,04	0,04	0,04		0,04			0,04	0,04
1700000007223002	04-006-005-00332-004	101194	OLIVAR-LECHIN DE GRANADA	S	429	10,50	0,14	0,14	0,14		0,14			0,14	0,14
1700000007223005	04-006-011-00083-006	101194	OLIVAR-LECHIN DE GRANADA	S	429	9,90	0,02	0,02	0,02		0,02			0,02	0,02
1700000007223007	04-006-033-00145-001	101194	OLIVAR-LECHIN DE GRANADA	S	429	6,00	0,15	0,15	0,15		0,15			0,15	0,15
1700000007223008	04-006-010-00050-002	101194	OLIVAR-LECHIN DE GRANADA	S	429	19,60	0,23	0,23	0,23		0,23			0,23	0,23
1700000007223009	04-006-005-00166-001	101194	OLIVAR-LECHIN DE GRANADA	S	429	16,80	0,07	0,07	0,07		0,07			0,07	0,07
1700000007223010	04-006-005-00332-003	101194	OLIVAR-LECHIN DE GRANADA	S	429	5,00	0,22	0,22	0,22		0,22			0,22	0,22
1700000007223011	04-006-011-00083-005	101194	OLIVAR-LECHIN DE GRANADA	S	429	19,90	0,02	0,02	0,02		0,02			0,02	0,02
1700000007223012	04-006-016-00199-006	101194	OLIVAR-LECHIN DE GRANADA	S	429	13,20	0,03	0,03	0,03		0,03			0,03	0,03
1700000007223013	04-006-011-00239-003	101194	OLIVAR-LECHIN DE GRANADA	R	429	5,30	0,07	0,07	0,07		0,07			0,07	0,07
1700000007223014	04-006-011-00246-001	101194	OLIVAR-LECHIN DE GRANADA	R	429	11,10	0,11	0,11	0,11		0,11			0,11	0,11
-1578726	04-006-011-00083-010	104020	ALMENDROS-GUARA	S	432	23,10	0,24	0,24	0,24		0,24			0,24	0,24
-1293348	04-006-005-00166-005	104024	ALMENDROS-MARCONA	S	432	5,70	0,02	0,02	0,02		0,02			0,02	0,02
-1293347	04-006-005-00144-006	104024	ALMENDROS-MARCONA	S	432	5,00	0,02	0,02	0,02		0,02			0,02	0,02
1700000007223015	04-006-005-00136-001	104024	ALMENDROS-MARCONA	S	432	5,90	0,18	0,18	0,18		0,18			0,18	0,18
1700000007223016	04-006-005-00137-001	104024	ALMENDROS-MARCONA	S	432	6,40	0,15	0,15	0,15		0,15			0,15	0,15
1700000007223019	04-006-005-00163-001	104024	ALMENDROS-MARCONA	S	432	11,50	0,14	0,14	0,14		0,14			0,14	0,14
1700000007223020	04-006-005-00140-001	104024	ALMENDROS-MARCONA	S	432	25,50	0,47	0,47	0,47		0,47			0,47	0,47
1700000007223021	04-006-005-00138-001	104024	ALMENDROS-MARCONA	S	432	6,60	0,09	0,09	0,09		0,09			0,09	0,09
1700000007223022	04-006-005-00141-002	104024	ALMENDROS-MARCONA	S	432	21,70	0,02	0,02	0,02		0,02			0,02	0,02
1700000007223023	04-006-005-00144-003	104024	ALMENDROS-MARCONA	S	432	16,10	0,01	0,01	0,01		0,01			0,01	0,01
1700000007223024	04-006-005-00166-003	104024	ALMENDROS-MARCONA	S	432	8,40	0,06	0,06	0,06		0,06			0,06	0,06
1700000007223025	04-006-016-00199-007	104018	ALMENDROS-GARRIGUES	S	432	17,30	0,04	0,04	0,04		0,04			0,04	0,04
1700000007223028	04-006-016-00199-008	104018	ALMENDROS-GARRIGUES	S	432	19,30	0,05	0,05	0,05		0,05			0,05	0,05
1700000007223029	04-006-010-00050-003	104022	ALMENDROS-LARGUETA	S	432	29,20	0,15	0,15	0,15		0,15			0,15	0,15
1700000007223030	04-006-010-00050-004	104022	ALMENDROS-LARGUETA	S	432	30,20	0,30	0,30	0,30		0,30			0,30	0,30
1700000007223031	04-006-011-00083-009	104024	ALMENDROS-LARGUETA	S	432	30,50	0,14	0,14	0,14		0,14			0,14	0,14
1700000007223032	04-006-011-00083-010	104022	ALMENDROS-LARGUETA	S	432	23,10	8,99	8,99	8,99		8,99			8,99	8,99
1700000007223035	04-006-011-00239-001	104008	ALMENDROS-CONSTANTI	S	432	4,90	0,11	0,11	0,11		0,11			0,11	0,11
1700000007223036	04-006-016-00199-009	104008	ALMENDROS-CONSTANTI	S	432	15,50	0,80	0,80	0,80		0,80			0,80	0,80
1700000007223039	04-006-005-00172-002	104008	ALMENDROS-CONSTANTI	S	432	18,90	0,06	0,06	0,06		0,06			0,06	0,06
1700000007223040	04-006-005-00173-001	104008	ALMENDROS-CONSTANTI	S	432	23,10	0,05	0,05	0,05		0,05			0,05	0,05
1700000007223041	04-006-005-00278-002	104008	ALMENDROS-CONSTANTI	S	432	25,80	0,46	0,46	0,46		0,46			0,46	0,46
1700000007223042	04-006-005-00332-005	104008	ALMENDROS-CONSTANTI	S	432	21,70	3,03	3,03	3,03		3,03			3,03	3,03
1700000007223043	04-006-005-00333-001	104013	ALMENDROS-FERRADUEL	S	432	14,70	0,32	0,32	0,32		0,32			0,32	0,32
1700000007223017	04-006-005-00139-003	104024	ALMENDROS-MARCONA	R	433	26,90	1,81	1,81	1,81		1,81			1,81	1,81

**INCIDENCIAS**

**INCIDENCIA DESCRIPCIÓN**

- 256 Solicitud con recintos no declarados en campaña actual con una reducción por omisión de superficie superior al 3%  
CÓDIGO PARA EL PORCENTAJE DE REDUCCIÓN POR OMISIÓN QUE CORRESPONDE A LA SOLICITUD:1
- 100421 Recinto declarado por error para una operación de la 6503, que se ha corregido de oficio marcando la operación correcta, de acuerdo con la fecha de inscripción del recinto en la producción ecológica.  
Ref:-1293346 Recinto:04-006-005-00141-00005 Cultivo:101010 OLIVAR-PICUAL Secano  
Ref:-1293347 Recinto:04-006-005-00144-00006 Cultivo:104024 ALMENDROS-MARCONA Secano  
Ref:1700000007223035 Recinto:04-006-011-00239-00001 Cultivo:104008 ALMENDROS-CONSTANTI Secano  
Ref:-1293350 Recinto:04-006-011-00239-00004 Cultivo:101010 OLIVAR-PICUAL Secano

(1) Superficie declarada admisible ajustada con la superficie comprometida.  
(2) Factor de penalización valorando el alcance para el tipo de compromiso.

Puede verificar la integridad de una copia de este documento mediante la lectura del código QR adjunto o mediante el acceso a la dirección <https://ws050.juntadeandalucia.es/verificarFirma> indicando el código de VERIFICACIÓN

FIRMADO POR	JUAN JOSE SOLER GARCIA	FECHA	03/07/2024	
	ROCIO GUIJARRO MILLAN			
VERIFICACIÓN	Pk2jmGCJWUB3686MPKY7GEXJCD3GC4	PÁGINA	1350/2334	



**APELLIDOS Y NOMBRE / RAZÓN SOCIAL**

MARTINEZ SANCHEZ SIMON

**NIF**

\*\*\*\*1169\*

**EXPEDIENTE**

1220903

**ANUALIDAD DE PAGO**

1ª

**IMPORTE POR ANUALIDAD**

	2023	2024	2025	2026	2027
IMPORTE MÁXIMO SUBVENCIONABLE	871,45 €	871,45 €	871,45 €	871,45 €	871,45 €
IMPORTE MEDIO DE TRANSFERENCIA (€/ha)	216,24 €	216,24 €	216,24 €	216,24 €	216,24 €

**RESUMEN DE UNIDADES**

Cód	GRUPO DE PAGO	Sup. Dec. Admisible (ha)	Sup. Comprometida (ha)	Sup. ajustada compromiso (I) (ha)	% sobredec.	Sup. Propuesta (ha)	Importe Declarado	Importe Topado	Importe Propuesto	Importe tras sobredec.
432	FRUTALES SECANO	4,58		4,03	0,00	4,03	871,45	871,45	871,45	871,45
<b>TOTAL</b>		4,58	4,03	4,03		4,03	871,45	871,45	871,45	871,45

**APLICACIÓN DE REDUCCIONES Y PENALIZACIONES**

GRUPO DE PAGO	Importe Calculado	Importe prerreduc.	Criterios de subvencionabilidad y compromisos	Presentación tardía	Omisión declaración	Condicionabilidad	IMPORTE (Euros) PROPUESTO
FRUTALES SECANO	871,45	871,45	0,00	0,00	0,00	0,00	871,45
<b>TOTAL</b>	871,45	871,45					871,45

**RESUMEN DE PAGOS**

	IMPORTE ( Euros )			
	PROPUESTO	PROPUESTO (Eje 2)	MAPA	CAPADR
	871,45	740,73	85,49	45,23

**RECINTOS PROPUESTOS**

REF.	REFERENCIA SIGPAC	CULTIVO DESCRIPCIÓN CULTIVO	S/R	G.PAGO	PEND. MEDIA (%)	SUP. DEC. ADMISIBLE (ha)	SUP. COMPROM. (ha)	SUP. AJUSTADA COMPROM. (I) (ha)	SUP. CONV. SIGPAC (ha)	SUP. CERTIE. (ha)	SUP. CAMPO (ha)	SUP. CAMPO DETER. CULT. DECLARADO (ha)	SUP. DEC. REDUCIDA (ha)	SUP. PROPUESTA (ha)
-1035315	04-059-008-00233-004	104007 ALMENDROS-COMUNA	S	432	34,50	0,11	0,02	0,02		0,02			0,02	0,02
1700000005319599	04-059-008-00233-004	104007 ALMENDROS-COMUNA	S	432	34,50	0,55	0,09	0,09		0,09			0,09	0,09
1700000005319600	04-059-008-00196-003	104007 ALMENDROS-COMUNA	S	432	33,40	0,11	0,11	0,11		0,11			0,11	0,11
1700000005319602	04-059-008-00195-002	104007 ALMENDROS-COMUNA	S	432	41,20	0,35	0,35	0,35		0,35			0,35	0,35
1700000005319603	04-059-002-00191-018	104007 ALMENDROS-COMUNA	S	432	20,80	0,20	0,20	0,20		0,20			0,20	0,20
1700000005319604	04-059-002-00191-017	104007 ALMENDROS-COMUNA	S	432	16,40	0,29	0,29	0,29		0,29			0,29	0,29
1700000005319605	04-059-002-00191-016	104007 ALMENDROS-COMUNA	S	432	8,50	0,25	0,25	0,25		0,25			0,25	0,25
1700000005319606	04-059-001-00057-008	104007 ALMENDROS-COMUNA	S	432	26,30	0,52	0,52	0,52		0,52			0,52	0,52
1700000005319607	04-059-001-00079-004	104007 ALMENDROS-COMUNA	S	432	22,30	0,08	0,08	0,08		0,08			0,08	0,08
1700000005319608	04-059-001-00079-003	104007 ALMENDROS-COMUNA	S	432	31,50	0,48	0,48	0,48		0,48			0,48	0,48
1700000005319609	04-059-001-00072-022	104007 ALMENDROS-COMUNA	S	432	17,70	0,04	0,04	0,04		0,04			0,04	0,04
1700000005319610	04-059-001-00072-020	104007 ALMENDROS-COMUNA	S	432	13,40	0,04	0,04	0,04		0,04			0,04	0,04
1700000005319611	04-059-001-00072-013	104007 ALMENDROS-COMUNA	S	432	28,90	0,47	0,47	0,47		0,47			0,47	0,47
1700000005319612	04-059-001-00072-012	104007 ALMENDROS-COMUNA	S	432	21,30	0,12	0,12	0,12		0,12			0,12	0,12
1700000005319613	04-059-001-00072-011	104007 ALMENDROS-COMUNA	S	432	18,90	0,06	0,06	0,06		0,06			0,06	0,06
1700000005319614	04-059-001-00072-010	104007 ALMENDROS-COMUNA	S	432	25,50	0,08	0,08	0,08		0,08			0,08	0,08
1700000005319615	04-059-001-00072-009	104007 ALMENDROS-COMUNA	S	432	25,40	0,06	0,06	0,06		0,06			0,06	0,06
1700000005319616	04-059-001-00057-005	104007 ALMENDROS-COMUNA	S	432	23,60	0,69	0,69	0,69		0,69			0,69	0,69
1700000005319617	04-059-001-00072-007	104007 ALMENDROS-COMUNA	S	432	20,10	0,03	0,03	0,03		0,03			0,03	0,03
1700000005319618	04-059-001-00072-008	104007 ALMENDROS-COMUNA	S	432	28,10	0,05	0,05	0,05		0,05			0,05	0,05

(1) Superficie declarada admisible ajustada con la superficie comprometida.  
(2) Factor de penalización valorando el alcance para el tipo de compromiso.

Puede verificar la integridad de una copia de este documento mediante la lectura del código QR adjunto o mediante el acceso a la dirección <https://ws050.juntadeandalucia.es/verificarFirma> indicando el código de VERIFICACIÓN

FIRMADO POR	JUAN JOSE SOLER GARCIA	FECHA	03/07/2024	
	ROCIO GUIJARRO MILLAN			
VERIFICACIÓN	Pk2jmGCJWUB3686MPKY7GEXJCD3GC4	PÁGINA	1351/2334	



**APELLIDOS Y NOMBRE / RAZÓN SOCIAL**

MARTINEZ SEGURA RAFAEL MIGUEL

**NIF**  
\*\*\*\*0689\*

**EXPEDIENTE**  
1201313

**ANUALIDAD DE PAGO**

1ª

**IMPORTE POR ANUALIDAD**

	2023	2024	2025	2026	2027
IMPORTE MÁXIMO SUBVENCIONABLE	3.060,47 €	3.060,47 €	3.060,47 €	3.060,47 €	3.060,47 €
IMPORTE MEDIO DE TRANSFERENCIA (€/ha)	204,03 €	204,03 €	204,03 €	204,03 €	204,03 €

**RESUMEN DE UNIDADES**

Cód	GRUPO DE PAGO	Sup. Dec. Admisible (ha)	Sup. Comprometida (ha)	Sup. ajustada compromiso (l) (ha)	% sobredec.	Sup. Propuesta (ha)	Importe Declarado	Importe Topado	Importe Propuesto	Importe tras sobredec.
429	OLIVAR	11,33		11,33	0,00	11,33	2.808,71	2.808,71	2.808,71	2.808,71
433	FRUTALES REGADÍO	0,72		0,72	0,00	0,72	251,76	251,76	251,76	251,76
434	HERBÁCEOS NO ELEGIBLES	2,95		2,95	0,00	2,95	0,00	0,00	0,00	0,00
<b>TOTAL</b>		15,00	15,00	15,00		15,00	3.060,47	3.060,47	3.060,47	3.060,47

**APLICACIÓN DE REDUCCIONES Y PENALIZACIONES**

GRUPO DE PAGO	Importe Calculado	Importe prereduc.	Criterios de subvencionabilidad y compromisos		Presentación tardía	Omisión declaración	Condicionalidad	IMPORTE (Euros)	
			subvencionabilidad	y compromisos				PROPUESTO	PROPUESTO
FRUTALES REGADÍO	251,76	251,76	0,00		0,00	0,00	0,00		251,76
HERBÁCEOS NO ELEGIBLES	0,00	0,00	0,00		0,00	0,00	0,00		0,00
OLIVAR	2.808,71	2.808,71	0,00		0,00	0,00	0,00		2.808,71
<b>TOTAL</b>	3.060,47	3.060,47							3.060,47

**RESUMEN DE PAGOS**

PROPUESTO	IMPORTE (Euros)			
	PROPUESTO	FEADER (Eje 2)	MAPA	CAPADR
	3.060,47	2.601,40	300,23	158,84

**RECINTOS PROPUESTOS**

REF.	REFERENCIA SIGPAC	CULTIVO	DESCRIPCIÓN CULTIVO	S/R	G.PAGO	PEND. MEDIA (%)	SUP. DEC. ADMISIBLE (ha)	SUP. COMPROM. (ha)	SUP. AJUSTADA COMPR. (l) (ha)	SUP. CONV. SIGPAC (ha)	SUP. CERTIF. (ha)	SUP. CAMPO (ha)	SUP. CAMPO DETER. CULT. DECLARADO (ha)	SUP. DEC. REDUCIDA (ha)	SUP. PROPUESTA (ha)
-1132808	04-095-012-00030-024	101010	OLIVAR-PICUAL	R	429	3,60	1,04	1,04	1,04		1,04			1,04	1,04
-1132735	04-060-044-00128-013	101010	OLIVAR-PICUAL	S	429	12,00	3,74	3,74	3,74		3,74			3,74	3,74
-777712	04-060-044-00128-102	101010	OLIVAR-PICUAL	S	429	5,40	0,01	0,01	0,01		0,01			0,01	0,01
-129046	04-060-044-00128-093	101010	OLIVAR-PICUAL	S	429	17,70	0,10	0,10	0,10		0,10			0,10	0,10
1700000006546647	04-095-012-00030-005	101010	OLIVAR-PICUAL	R	429	2,50	1,14	1,14	1,14		1,14			1,14	1,14
1700000006546660	04-095-012-00030-010	101010	OLIVAR-PICUAL	R	429	8,10	5,30	5,30	5,30		5,30			5,30	5,30
1700000006546648	04-095-012-00030-016	113000	OTROS FRUTALES-SIN VARIEDAD	R	433	8,40	0,04	0,04	0,04		0,04			0,04	0,04
1700000006546662	04-095-012-00030-014	104008	ALMENDROS-CONSTANTI	R	433	4,20	0,68	0,68	0,68		0,68			0,68	0,68
1700000006546729	04-060-044-00128-008	20000	BARBECHO TRADICIONAL-SIN VARIEDAD	S	434	8,40	0,80	0,80	0,80		0,80			0,80	0,80
1700000006546730	04-060-044-00128-025	20000	BARBECHO TRADICIONAL-SIN VARIEDAD	S	434	10,30	1,30	1,30	1,30		1,30			1,30	1,30
1700000006546731	04-060-044-00128-006	20000	BARBECHO TRADICIONAL-SIN VARIEDAD	S	434	13,50	0,85	0,85	0,85		0,85			0,85	0,85

**INCIDENCIAS**

**INCIDENCIA DESCRIPCIÓN**

- 100411 Recinto no admisible por no estar asociado en SIGGAN a una explotación ganadera admisible ( Artículo 10 de la Orden de 28 de marzo de 2023 ).  
Ref:1700000006546657 Recinto:04-095-012-00030-00007 Cultivo:62000 PASTOS PERMANENTES DE 5 O MAS AÑOS-SIN VARIEDAD Secano
- 100424 Solicita recinto que no está comprometido para la operación.  
Ref:1700000006546725 Recinto:04-060-044-00128-00011 Cultivo:113000 OTROS FRUTALES-SIN VARIEDAD Secano  
Ref:1700000006546726 Recinto:04-060-044-00128-00012 Cultivo:113000 OTROS FRUTALES-SIN VARIEDAD Secano  
Ref:-129047 Recinto:04-060-044-00128-00096 Cultivo:218012 HIGUERA-CARLINA Secano  
Ref:-129049 Recinto:04-060-044-00128-00101 Cultivo:113000 OTROS FRUTALES-SIN VARIEDAD Secano  
Ref:1700000006546657 Recinto:04-095-012-00030-00007 Cultivo:62000 PASTOS PERMANENTES DE 5 O MAS AÑOS-SIN VARIEDAD Secano

(1) Superficie declarada admisible ajustada con la superficie comprometida.  
(2) Factor de penalización valorando el alcance para el tipo de compromiso.

Puede verificar la integridad de una copia de este documento mediante la lectura del código QR adjunto o mediante el acceso a la dirección <https://ws050.juntadeandalucia.es/verificarFirma> indicando el código de VERIFICACIÓN

FIRMADO POR	JUAN JOSE SOLER GARCIA	FECHA	03/07/2024	
	ROCIO GUIJARRO MILLAN			
VERIFICACIÓN	Pk2jmGCJWUB3686MPKY7GEXJCD3GC4	PÁGINA	1352/2334	



<u>APELLIDOS Y NOMBRE / RAZÓN SOCIAL</u>	<u>NIF</u>	<u>EXPEDIENTE</u>	<u>ANUALIDAD DE PAGO</u>		
MARTINEZ SIMON GINESA	****2659*	1208963	1ª		
<b>IMPORTE MÁXIMO SUBVENCIONABLE</b>					
	2023	2024	2025	2026	2027
	9.656,39 €	9.656,39 €	9.656,39 €	9.656,39 €	9.656,39 €
<b>IMPORTE MEDIO DE TRANSFERENCIA (€/ha)</b>					
	187,14 €	187,14 €	187,14 €	187,14 €	187,14 €

**RESUMEN DE UNIDADES**

Cód	GRUPO DE PAGO	Sup. Dec. Admisible (ha)	Sup. Comprometida (ha)	Sup. ajustada compromiso (1) (ha)	% sobredec.	Sup. Propuesta (ha)	Importe Declarado	Importe Topado	Importe Propuesto	Importe tras sobredec.
426	HERBÁCEOS	6,66		6,66	0,00	6,66	1.006,79	1.006,79	1.006,79	1.006,79
432	FRUTALES SECANO	40,72		40,00	0,00	40,00	8.649,60	8.649,60	8.649,60	8.649,60
434	HERBÁCEOS NO ELEGIBLES	4,94		4,94	0,00	4,94	0,00	0,00	0,00	0,00
<b>TOTAL</b>		52,32	51,60	51,60		51,60	9.656,39	9.656,39	9.656,39	9.656,39

**APLICACIÓN DE REDUCCIONES Y PENALIZACIONES**

GRUPO DE PAGO	Importe Calculado	Importe prereduc.	Criterios de subvencionabilidad y compromisos	Presentación tardía	Omisión declaración	Condicionabilidad	IMPORTE (Euros) PROPUESTO
FRUTALES SECANO	8.649,60	8.649,60	0,00	0,00	0,00	0,00	8.649,60
HERBÁCEOS	1.006,79	1.006,79	0,00	0,00	0,00	0,00	1.006,79
HERBÁCEOS NO ELEGIBLES	0,00	0,00	0,00	0,00	0,00	0,00	0,00
<b>TOTAL</b>	9.656,39	9.656,39					9.656,39

**RESUMEN DE PAGOS**

	IMPORTE (Euros)			
	PROPUESTO	FEADER (Eje 2)	MAPA	CAPADR
<b>TOTAL</b>	9.656,39	8.207,93	947,30	501,16

**RECINTOS PROPUESTOS**

REF.	REFERENCIA SIGPAC	CULTIVO DESCRIPCIÓN CULTIVO	S/R G.PAGO	PEND. MEDIA (%)	SUP. DEC. ADMISIBLE (ha)	SUP. AJUSTADA COMPROM. (ha)	SUP. AJUSTADA COMPROM. (1) (ha)	SUP. CONV. SIGPAC (ha)	SUP. CERTIF. (ha)	SUP. CAMPO (ha)	SUP. CAMPO DETER. CULT. DECLARADO (ha)	SUP. DEC. REDUCIDA (ha)	SUP. PROPUESTA (ha)
170000005879175	04-099-030-00669-001	53000 YEROS-SIN VARIEDAD	S 426	20,30	3,69	3,69	3,69		4,01			3,69	3,69
170000005879176	04-099-030-00670-003	53000 YEROS-SIN VARIEDAD	S 426	21,90	2,57	2,57	2,57		2,57			2,57	2,57
170000005879181	04-099-030-00672-001	40000 GUISANTES-SIN VARIEDAD	S 426	23,10	0,40	0,40	0,40		0,40			0,40	0,40
-1401708	04-070-004-00253-003	104007 ALMENDROS-COMUNA	S 432	5,80	0,73	0,73	0,73		0,73			0,73	0,73
170000005878708	04-070-004-00254-001	104007 ALMENDROS-AVIJOR	S 432	6,60	1,21	1,21	1,21		1,21			1,21	1,21
170000005879182	04-037-014-00041-001	104007 ALMENDROS-COMUNA	S 432	3,40	1,37	1,37	1,37		1,37			1,37	1,37
170000005879183	04-070-004-00252-001	104007 ALMENDROS-COMUNA	S 432	4,50	0,96	0,96	0,96		0,96			0,96	0,96
170000005879186	04-070-004-00253-002	104007 ALMENDROS-COMUNA	S 432	6,60	2,42	2,42	2,42		2,42			2,42	2,42
170000005879187	04-070-004-00270-001	104007 ALMENDROS-COMUNA	S 432	4,30	0,48	0,48	0,48		0,48			0,48	0,48
170000005879188	04-070-004-00271-001	104007 ALMENDROS-COMUNA	S 432	5,20	0,55	0,55	0,55		0,55			0,55	0,55
170000005879198	04-037-009-00188-002	104020 ALMENDROS-GUARA	S 432	4,20	4,14	4,14	4,14		4,14			4,14	4,14
170000005879199	04-099-030-00800-003	104022 ALMENDROS-LARGUETA	S 432	18,70	2,87	2,87	2,87		2,87			2,87	2,87
170000005879200	04-037-014-00096-001	104007 ALMENDROS-COMUNA	S 432	4,30	0,05	0,05	0,05		0,05			0,05	0,05
170000005879201	04-037-014-00097-001	104007 ALMENDROS-COMUNA	S 432	4,30	0,08	0,08	0,08		0,08			0,08	0,08
170000005879202	04-070-004-00259-001	104014 ALMENDROS-FERRAGNES	S 432	4,00	1,32	1,32	1,32		1,32			1,32	1,32
170000005879203	04-037-014-00098-001	104007 ALMENDROS-COMUNA	S 432	3,70	0,82	0,82	0,82		0,82			0,82	0,82
170000005879204	04-070-005-00001-001	104007 ALMENDROS-COMUNA	S 432	3,40	0,85	0,85	0,85		0,85			0,85	0,85
170000005879205	04-070-005-00015-001	104022 ALMENDROS-LARGUETA	S 432	16,30	3,01	3,01	3,01		3,01			3,01	3,01
170000005879206	04-070-004-00349-001	104007 ALMENDROS-COMUNA	S 432	7,90	0,25	0,25	0,25		0,25			0,25	0,25
170000005879207	04-070-004-00344-001	104022 ALMENDROS-LARGUETA	S 432	23,10	0,27	0,27	0,27		0,27			0,27	0,27
170000005879208	04-070-004-00273-001	104014 ALMENDROS-FERRAGNES	S 432	4,40	0,74	0,74	0,74		0,74			0,74	0,74
170000005879209	04-099-030-00670-004	104022 ALMENDROS-LARGUETA	S 432	19,50	1,54	1,54	1,54		1,54			1,54	1,54
170000005879210	04-099-030-00669-003	104022 ALMENDROS-LARGUETA	S 432	22,40	0,10	0,10	0,10		0,10			0,10	0,10
170000005879211	04-099-030-00669-002	104022 ALMENDROS-LARGUETA	S 432	21,00	3,23	3,23	3,23		3,23			3,23	3,23
170000005879212	04-070-005-00108-001	104022 ALMENDROS-LARGUETA	S 432	17,70	1,45	1,45	1,45		1,45			1,45	1,45
170000006727411	04-070-004-00241-001	104020 ALMENDROS-GUARA	S 432	7,80	12,28	12,28	12,28		12,28			12,28	12,28
170000005879178	04-099-030-00800-002	20000 BARBECHO TRADICIONAL-SIN VARIEDAD	S 434	22,10	0,31	0,31	0,31		0,31			0,31	0,31
170000005879179	04-099-030-00800-013	20000 BARBECHO TRADICIONAL-SIN VARIEDAD	S 434	24,00	1,22	1,22	1,22		1,22			1,22	1,22
170000005879180	04-099-030-00800-014	20000 BARBECHO TRADICIONAL-SIN VARIEDAD	S 434	26,70	2,03	2,03	2,03		2,03			2,03	2,03
170000005879184	04-037-014-00005-001	20000 BARBECHO TRADICIONAL-SIN VARIEDAD	S 434	2,70	1,38	1,38	1,38		1,38			1,38	1,38

(1) Superficie declarada admisible ajustada con la superficie comprometida.  
 (2) Factor de penalización valorando el alcance para el tipo de compromiso.

Puede verificar la integridad de una copia de este documento mediante la lectura del código QR adjunto o mediante el acceso a la dirección <a href="https://ws050.juntadeandalucia.es/verificarFirma">https://ws050.juntadeandalucia.es/verificarFirma</a> indicando el código de VERIFICACIÓN					
FIRMADO POR	JUAN JOSE SOLER GARCIA		FECHA		03/07/2024
	ROCIO GUIJARRO MILLAN				
VERIFICACIÓN	Pk2jmGCJWUB3686MPKY7GEXJCD3GC4		PÁGINA		1353/2334



**INCIDENCIAS**

**INCIDENCIA DESCRIPCIÓN**

- 8200 Línea de declaración monitorizada con resultado no admisible  
Ref:1700000005879177 Recinto:04-099-030-00800-00001 Cultivo:1000 TRIGO BLANDO-SIN VARIEDAD
- 8400 Monitorización Línea de declaración monitorizada con situación 12 o "nula" y sin información de producto.  
Ref:1700000005879177 Recinto:04-099-030-00800-00001 Cultivo: - IDENTIFICADOR DE LA PARCELA AGRÍCOLA:1 Código de producto declarado en dicho recinto.:1 Código de variedad/especie/tipo declarada en dicho recinto.:0 Línea de ayuda declarada en dicho recinto.:
- 100422 Recinto declarado por error para una operación de la 6503, que se ha corregido de oficio desmarcando la operación incorrecta, de acuerdo con la fecha de inscripción del recinto en la producción ecológica.  
Ref:1700000005879182 Recinto:04-037-014-00041-00001 Cultivo:104007 ALMENDROS-COMUNA Secano  
Ref:1700000006727411 Recinto:04-070-004-00241-00001 Cultivo:104020 ALMENDROS-GUARA Secano  
Ref:1700000006727408 Recinto:04-070-004-00241-00003 Cultivo:101010 OLIVAR-PICUAL Secano  
Ref:1700000006727407 Recinto:04-070-004-00241-00004 Cultivo:101010 OLIVAR-PICUAL Secano  
Ref:1700000005879183 Recinto:04-070-004-00252-00001 Cultivo:104007 ALMENDROS-COMUNA Secano
- 100424 Solicita recinto que no está comprometido para la operación.  
Ref:1700000006727408 Recinto:04-070-004-00241-00003 Cultivo:101010 OLIVAR-PICUAL Secano  
Ref:1700000006727407 Recinto:04-070-004-00241-00004 Cultivo:101010 OLIVAR-PICUAL Secano  
Ref:1700000005879195 Recinto:04-070-005-00001-00002 Cultivo:102000 VIÑEDO VINIFICACIÓN-SIN VARIEDAD Secano  
Ref:1700000005879177 Recinto:04-099-030-00800-00001 Cultivo:1000 TRIGO BLANDO-SIN VARIEDAD Secano

(1) Superficie declarada admisible ajustada con la superficie comprometida.  
(2) Factor de penalización valorando el alcance para el tipo de compromiso.

Puede verificar la integridad de una copia de este documento mediante la lectura del código QR adjunto o mediante el acceso a la dirección <https://ws050.juntadeandalucia.es/verificarFirma> indicando el código de VERIFICACIÓN

FIRMADO POR	JUAN JOSE SOLER GARCIA	FECHA	03/07/2024	
	ROCIO GUIJARRO MILLAN			
VERIFICACIÓN	Pk2jmGCJWUB3686MPKY7GEXJCD3GC4	PÁGINA	1354/2334	



**APELLIDOS Y NOMBRE / RAZÓN SOCIAL**

MARTINEZ SIMON JOSE

**NIF**  
\*\*\*\*2265\*

**EXPEDIENTE**  
1134014

**ANUALIDAD DE PAGO**  
1ª

**IMPORTE POR ANUALIDAD**

	2023	2024	2025	2026	2027
IMPORTE MÁXIMO SUBVENCIONABLE	2.499,59 €	2.499,59 €	2.499,59 €	2.499,59 €	2.499,59 €
IMPORTE MEDIO DE TRANSFERENCIA (€/ha)	241,51 €	241,51 €	241,51 €	241,51 €	241,51 €

**RESUMEN DE UNIDADES**

Cód	GRUPO DE PAGO	Sup. Dec. Admisible (ha)	Sup. Comprometida (ha)	Sup. ajustada compromiso (I) (ha)	% sobredec.	Sup. Propuesta (ha)	Importe Declarado	Importe Topado	Importe Propuesto	Importe tras sobredec.
429	OLIVAR	8,26		8,26	0,00	8,26	2.047,65	2.047,65	2.047,65	2.047,65
432	FRUTALES SECANO	2,09		2,09	0,00	2,09	451,94	451,94	451,94	451,94
<b>TOTAL</b>		10,35	10,35	10,35		10,35	2.499,59	2.499,59	2.499,59	2.499,59

**APLICACIÓN DE REDUCCIONES Y PENALIZACIONES**

GRUPO DE PAGO	Importe Calculado	Importe prereduc.	Criterios de			Omisión declaración	Condicionalidad	PROPUESTO	IMPORTE (Euros)
			subvencionabilidad y compromisos	Presentación tardía					
FRUTALES SECANO	451,94	451,94	0,00	0,00		3,00	0,00	438,38	
OLIVAR	2.047,65	2.047,65	0,00	0,00		3,00	0,00	1.986,22	
<b>TOTAL</b>	2.499,59	2.499,59						2.424,60	

**RESUMEN DE PAGOS**

PROPUESTO	IMPORTE ( Euros )			
	PROPUESTO	FEADER (Eje 2)	MAPA	CAPADR
PROPUESTO	2.424,60	2.060,91	237,86	125,83

**RECINTOS PROPUESTOS**

REF.	REFERENCIA SIGPAC	CULTIVO	DESCRIPCIÓN CULTIVO	S/R	G.PAGO	PEND. MEDIA (%)	SUP. DEC. ADMISIBLE (ha)	SUP. COMPROM. (ha)	SUP. AJUSTADA COMPR.(I) (ha)	SUP. CONV. SIGPAC (ha)	SUP. CERTIF. (ha)	SUP. CAMPO (ha)	SUP. CAMPO DETER. CULT. DECLARADO (ha)	SUP. DEC. REDUCIDA (ha)	SUP. PROPUESTA (ha)
-1547447	04-061-010-00039-014	101010	OLIVAR-PICUAL	R	429	7,10	1,40	1,40	1,40	1,40	1,40	1,40	1,40	1,40	1,40
-1547446	04-061-010-00039-009	101010	OLIVAR-PICUAL	R	429	18,20	0,04	0,04	0,04	0,04	0,04	0,04	0,04	0,04	0,04
-1547444	04-061-010-00038-014	101010	OLIVAR-PICUAL	R	429	9,20	0,01	0,01	0,01	0,01	0,01	0,01	0,01	0,01	0,01
-96162	04-061-007-00065-003	101010	OLIVAR-PICUAL	S	429	28,20	0,10	0,10	0,10	0,10	0,10	0,10	0,10	0,10	0,10
1700000004991196	04-018-007-00028-001	101010	OLIVAR-PICUAL	S	429	8,50	0,51	0,51	0,51	0,51	0,51	0,51	0,51	0,51	0,51
1700000004991204	04-061-007-00062-016	101010	OLIVAR-PICUAL	S	429	26,10	0,61	0,61	0,61	0,61	0,61	0,61	0,61	0,61	0,61
1700000004991206	04-018-007-00120-002	101010	OLIVAR-PICUAL	S	429	13,10	0,01	0,01	0,01	0,01	0,01	0,01	0,01	0,01	0,01
1700000004991207	04-018-007-00120-005	101010	OLIVAR-PICUAL	S	429	22,80	1,40	1,40	1,40	1,40	1,40	1,40	1,40	1,40	1,40
1700000004991210	04-061-007-00062-018	101010	OLIVAR-PICUAL	S	429	21,80	1,85	1,85	1,85	1,85	1,85	1,85	1,85	1,85	1,85
1700000004991212	04-061-007-00062-017	101010	OLIVAR-PICUAL	S	429	19,40	2,33	2,33	2,33	2,33	2,33	2,33	2,33	2,33	2,33
-96091	04-018-007-00120-006	113000	OTROS FRUTALES-SIN VARIEDAD	S	432	17,20	0,05	0,05	0,05	0,05	0,05	0,05	0,05	0,05	0,05
1700000004991216	04-061-007-00062-015	104007	ALMENDROS-COMUNA	S	432	42,00	0,34	0,34	0,34	0,34	0,34	0,34	0,34	0,34	0,34
1700000004991217	04-061-007-00062-012	104007	ALMENDROS-COMUNA	S	432	22,30	0,04	0,04	0,04	0,04	0,04	0,04	0,04	0,04	0,04
1700000004991218	04-061-007-00062-014	104014	ALMENDROS-FERRAGNES	S	432	25,10	0,53	0,53	0,53	0,53	0,53	0,53	0,53	0,53	0,53
1700000004991219	04-061-007-00063-001	104014	ALMENDROS-FERRAGNES	S	432	20,80	1,13	1,13	1,13	1,13	1,13	1,13	1,13	1,13	1,13

**INCIDENCIAS**

**INCIDENCIA DESCRIPCIÓN**

- 256 Solicitud con recintos no declarados en campaña actual con una reducción por omisión de superficie superior al 3%  
CÓDIGO PARA EL PORCENTAJE DE REDUCCIÓN POR OMISIÓN QUE CORRESPONDE A LA SOLICITUD:3
- 100424 Solicita recinto que no está comprometido para la operación.  
Ref:-1547445 Recinto:04-061-010-00039-00004 Cultivo:113000 OTROS FRUTALES-SIN VARIEDAD Regadío  
Ref:-1547450 Recinto:04-061-010-00039-00026 Cultivo:113000 OTROS FRUTALES-SIN VARIEDAD Regadío

(1) Superficie declarada admisible ajustada con la superficie comprometida.  
(2) Factor de penalización valorando el alcance para el tipo de compromiso.

Puede verificar la integridad de una copia de este documento mediante la lectura del código QR adjunto o mediante el acceso a la dirección <https://ws050.juntadeandalucia.es/verificarFirma> indicando el código de VERIFICACIÓN

FIRMADO POR	JUAN JOSE SOLER GARCIA	FECHA	03/07/2024
	ROCIO GUIJARRO MILLAN		
VERIFICACIÓN	Pk2jmGCJWUB3686MPKY7GEXJCD3GC4	PÁGINA	1355/2334





**APELLIDOS Y NOMBRE / RAZÓN SOCIAL**  
MARTINEZ SOLA ANTONIO LAUREANO

**NIF**  
\*\*\*2829\*

**EXPEDIENTE**  
1196378

**ANUALIDAD DE PAGO**  
1ª

**IMPORTE POR ANUALIDAD**

	2023	2024	2025	2026	2027
IMPORTE MÁXIMO SUBVENCIONABLE	7.051,59 €	7.051,59 €	7.051,59 €	7.051,59 €	7.051,59 €
IMPORTE MEDIO DE TRANSFERENCIA (€/ha)	216,24 €	216,24 €	216,24 €	216,24 €	216,24 €

**RESUMEN DE UNIDADES**

Cód	GRUPO DE PAGO	Sup. Dec. Admisible (ha)	Sup. Comprometida (ha)	Sup. ajustada compromiso (I) (ha)	% sobredec.	Sup. Propuesta (ha)	Importe Declarado	Importe Topado	Importe Propuesto	Importe tras sobredec.
432	FRUTALES SECANO	32,61		32,61	0,00	32,61	7.051,59	7.051,59	7.051,59	7.051,59
<b>TOTAL</b>		32,61	32,61	32,61		32,61	7.051,59	7.051,59	7.051,59	7.051,59

**APLICACIÓN DE REDUCCIONES Y PENALIZACIONES**

GRUPO DE PAGO	Importe Calculado	Importe prerreduc.	Criterios de subvencionabilidad y compromisos	Presentación tardía	Omisión declaración	Condicionalidad	IMPORTE (Euros) PROPUESTO
FRUTALES SECANO	7.051,59	7.051,59	0,00	0,00	0,00	0,00	7.051,59
<b>TOTAL</b>	7.051,59	7.051,59					7.051,59

**RESUMEN DE PAGOS**

	IMPORTE (Euros)			
	PROPUESTO	FEADER (Eje 2)	MAPA	CAPADR
PROPUESTO	7.051,59	5.993,85	691,76	365,98

**RECINTOS PROPUESTOS**

REF.	REFERENCIA SIGPAC	CULTIVO	DESCRIPCIÓN CULTIVO	S/R	G.PAGO	PEND. MEDIA (%)	SUP. DEC. ADMISIBLE (ha)	SUP. COMPROM. (ha)	SUP. AJUSTADA COMPROM. (I) (ha)	SUP. CONV. SIGPAC (ha)	SUP. CERTIE. (ha)	SUP. CAMPO (ha)	SUP. CAMPO DETER. CULT. DECLARADO (ha)	SUP. DEC. REDUCIDA (ha)	SUP. PROPUESTA (ha)
-1537465	04-037-008-00026-003	104020	ALMENDROS-GUARA	S	432	11,20	0,17	0,17	0,17		0,17			0,17	0,17
1700000006207192	04-037-039-00337-001	104057	ALMENDROS-AVIJOR	S	432	5,70	2,54	2,54	2,54		2,54			2,54	2,54
1700000006207193	04-037-008-00023-001	104020	ALMENDROS-GUARA	S	432	11,20	1,63	1,63	1,63		1,63			1,63	1,63
1700000006207194	04-037-026-00025-001	104020	ALMENDROS-GUARA	S	432	9,20	6,29	6,29	6,29		6,29			6,29	6,29
1700000006207195	04-037-026-00032-001	104020	ALMENDROS-GUARA	S	432	11,00	1,31	1,31	1,31		1,31			1,31	1,31
1700000006207196	04-037-026-00008-002	104020	ALMENDROS-GUARA	S	432	8,20	1,84	1,84	1,84		1,84			1,84	1,84
1700000006207197	04-037-026-00024-001	104020	ALMENDROS-GUARA	S	432	6,70	2,35	2,35	2,35		2,35			2,35	2,35
1700000006207201	04-037-028-00006-001	104020	ALMENDROS-GUARA	S	432	17,40	1,01	1,01	1,01		1,01			1,01	1,01
1700000006207205	04-037-064-00091-001	104020	ALMENDROS-GUARA	S	432	11,10	1,53	1,53	1,53		1,53			1,53	1,53
1700000006207206	04-070-042-00031-001	104020	ALMENDROS-GUARA	S	432	17,50	1,22	1,22	1,22		1,22			1,22	1,22
1700000006207207	04-070-009-00010-001	104020	ALMENDROS-GUARA	S	432	7,70	0,25	0,25	0,25		0,25			0,25	0,25
1700000006207208	04-070-009-00009-001	104020	ALMENDROS-GUARA	S	432	11,90	6,52	6,52	6,52		6,52			6,52	6,52
1700000006207209	04-070-009-00011-002	104020	ALMENDROS-GUARA	S	432	11,00	0,59	0,59	0,59		0,59			0,59	0,59
1700000006207210	04-070-009-00012-002	104020	ALMENDROS-GUARA	S	432	10,90	0,40	0,40	0,40		0,40			0,40	0,40
1700000006207214	04-037-064-00021-001	104008	ALMENDROS-CONSTANTI	S	432	8,20	3,77	3,77	3,77		3,77			3,77	3,77
1700000006207215	04-037-008-00026-003	104020	ALMENDROS-GUARA	S	432	11,20	1,19	1,19	1,19		1,19			1,19	1,19

(1) Superficie declarada admisible ajustada con la superficie comprometida.  
(2) Factor de penalización valorando el alcance para el tipo de compromiso.

Puede verificar la integridad de una copia de este documento mediante la lectura del código QR adjunto o mediante el acceso a la dirección <https://ws050.juntadeandalucia.es/verificarFirma> indicando el código de VERIFICACIÓN

FIRMADO POR	JUAN JOSE SOLER GARCIA	FECHA	03/07/2024	
	ROCIO GUIJARRO MILLAN			
VERIFICACIÓN	Pk2jmGCJWUB3686MPKY7GEXJCD3GC4	PÁGINA	1356/2334	





**APELLIDOS Y NOMBRE / RAZÓN SOCIAL**

MARTINEZ SOLA MARIA

**NIF**  
\*\*\*0360\*

**EXPEDIENTE**  
1197453

**ANUALIDAD DE PAGO**

1ª

**IMPORTE POR ANUALIDAD**

	2023	2024	2025	2026	2027
IMPORTE MÁXIMO SUBVENCIONABLE	596,82 €	596,82 €	596,82 €	596,82 €	596,82 €
IMPORTE MEDIO DE TRANSFERENCIA (€/ha)	216,24 €	216,24 €	216,24 €	216,24 €	216,24 €

**RESUMEN DE UNIDADES**

Cód	GRUPO DE PAGO	Sup. Dec. Admisible (ha)	Sup. Comprometida (ha)	Sup. ajustada compromiso (1) (ha)	% sobredec.	Sup. Propuesta (ha)	Importe Declarado	Importe Topado	Importe Propuesto	Importe tras sobredec.
432	FRUTALES SECANO	2,76		2,76	0,00	2,76	596,82	596,82	596,82	596,82
<b>TOTAL</b>		2,76	2,76	2,76		2,76	596,82	596,82	596,82	596,82

**APLICACIÓN DE REDUCCIONES Y PENALIZACIONES**

GRUPO DE PAGO	Importe Calculado	Importe prereduc.	Criterios de subvencionabilidad y compromisos	Presentación tardía	Omisión declaración	Condicionalidad	IMPORTE (Euros) PROPUESTO
FRUTALES SECANO	596,82	596,82	0,00	0,00	0,00	0,00	596,82
<b>TOTAL</b>	596,82	596,82					596,82

**RESUMEN DE PAGOS**

	IMPORTE ( Euros )			
	PROPUESTO	FEADER (Eje 2)	MAPA	CAPADR
PROPUESTO	596,82	507,30	58,55	30,97

**RECINTOS PROPUESTOS**

REF.	REFERENCIA SIGPAC	CULTIVO	DESCRIPCIÓN CULTIVO	S/R	G.PAGO	PEND. MEDIA (%)	SUP. DEC. ADMISIBLE (ha)	SUP. COMPROM. (ha)	SUP. AJUSTADA COMPROM. (1) (ha)	SUP. CONV. SIGPAC (ha)	SUP. CERTIE. (ha)	SUP. CAMPO (ha)	SUP. CAMPO DETER. CULT. DECLARADO (ha)	SUP. DEC. REDUCIDA (ha)	SUP. PROPUESTA (ha)
1700000006794329	04-037-033-00108-001	104007	ALMENDROS-COMUNA	S	432	8,10	1,94	1,94	1,94		1,94			1,94	1,94
1700000006794330	18-057-013-00096-001	104007	ALMENDROS-COMUNA	S	432	2,20	0,82	0,82	0,82		0,82			0,82	0,82

(1) Superficie declarada admisible ajustada con la superficie comprometida.  
(2) Factor de penalización valorando el alcance para el tipo de compromiso.

Puede verificar la integridad de una copia de este documento mediante la lectura del código QR adjunto o mediante el acceso a la dirección <https://ws050.juntadeandalucia.es/verificarFirma> indicando el código de VERIFICACIÓN

FIRMADO POR	JUAN JOSE SOLER GARCIA	FECHA	03/07/2024	
	ROCIO GUIJARRO MILLAN			
VERIFICACIÓN	Pk2jmGCJWUB3686MPKY7GEXJCD3GC4	PÁGINA	1357/2334	



**APELLIDOS Y NOMBRE / RAZÓN SOCIAL** MARTINEZ SORROCHE MARIA ROSARIO  
**NIF** \*\*\*\*8564\*  
**EXPEDIENTE** 1022230  
**ANUALIDAD DE PAGO** 1ª

**IMPORTE POR ANUALIDAD**

	2023	2024	2025	2026	2027
IMPORTE MÁXIMO SUBVENCIONABLE	2.008,87 €	2.008,87 €	2.008,87 €	2.008,87 €	2.008,87 €
IMPORTE MEDIO DE TRANSFERENCIA (€/ha)	216,24 €	216,24 €	216,24 €	216,24 €	216,24 €

**RESUMEN DE UNIDADES**

Cód	GRUPO DE PAGO	Sup. Dec. Admisible (ha)	Sup. Comprometida (ha)	Sup. ajustada compromiso (1) (ha)	% sobredec.	Sup. Propuesta (ha)	Importe Declarado	Importe Topado	Importe Propuesto	Importe tras sobredec.
432	FRUTALES SECANO	9,29		9,29	0,00	9,29	2.008,87	2.008,87	2.008,87	2.008,87
<b>TOTAL</b>		9,29	9,29	9,29		9,29	2.008,87	2.008,87	2.008,87	2.008,87

**APLICACIÓN DE REDUCCIONES Y PENALIZACIONES**

GRUPO DE PAGO	Importe Calculado	Importe prereduc.	Criterios de subvencionabilidad y compromisos	Presentación tardía	Omisión declaración	Condicionalidad	IMPORTE (Euros) PROPUESTO
FRUTALES SECANO	2.008,87	2.008,87	0,00	0,00	0,00	0,00	2.008,87
<b>TOTAL</b>	2.008,87	2.008,87					2.008,87

**RESUMEN DE PAGOS**

	IMPORTE (Euros)			
	PROPUESTO	FEADER (Eje 2)	MAPA	CAPADR
PROPUESTO	2.008,87	1.707,54	197,07	104,26

**RECINTOS PROPUESTOS**

REF.	REFERENCIA SIGPAC	CULTIVO	DESCRIPCIÓN CULTIVO	S/R	G.PAGO	PEND. MEDIA (%)	SUP. DEC. ADMISIBLE (ha)	SUP. COMPROM. (ha)	SUP. AJUSTADA COMPR.(1) (ha)	SUP. CONV. SIGPAC (ha)	SUP. CERTIE (ha)	SUP. CAMPO (ha)	SUP. CAMPO DETER. CULT. DECLARADO (ha)	SUP. DEC. REDUCIDA (ha)	SUP. PROPUESTA (ha)
1700000003490200	04-092-016-00162-002	104014	ALMENDROS-FERRAGNES	S	432	30,60	9,29	9,29	9,29		9,29			9,29	9,29

**INCIDENCIAS****INCIDENCIA DESCRIPCIÓN**

100421 Recinto declarado por error para una operación de la 6503, que se ha corregido de oficio marcando la operación correcta, de acuerdo con la fecha de inscripción del recinto en la producción ecológica.  
 Ref:1700000003490200 Recinto:04-092-016-00162-00002 Cultivo:104014 ALMENDROS-FERRAGNES Secano

(1) Superficie declarada admisible ajustada con la superficie comprometida.  
 (2) Factor de penalización valorando el alcance para el tipo de compromiso.

Puede verificar la integridad de una copia de este documento mediante la lectura del código QR adjunto o mediante el acceso a la dirección <https://ws050.juntadeandalucia.es/verificarFirma> indicando el código de VERIFICACIÓN

FIRMADO POR	JUAN JOSE SOLER GARCIA	FECHA	03/07/2024	
	ROCIO GUIJARRO MILLAN			
VERIFICACIÓN	Pk2jmGCJWUB3686MPKY7GEXJCD3GC4	PÁGINA	1358/2334	



**APELLIDOS Y NOMBRE / RAZÓN SOCIAL**  
MARTINEZ-ESPARZA VALIENTE ROSA MARIA

**NIF**  
\*\*\*\*0169\*

**EXPEDIENTE**  
1148296

**ANUALIDAD DE PAGO**  
1ª

**IMPORTE POR ANUALIDAD**

	2023	2024	2025	2026	2027
IMPORTE MÁXIMO SUBVENCIONABLE	3.691,57 €	3.691,57 €	3.691,57 €	3.691,57 €	3.691,57 €
IMPORTE MEDIO DE TRANSFERENCIA (€/ha)	104,25 €	104,25 €	104,25 €	104,25 €	104,25 €

**RESUMEN DE UNIDADES**

Cód	GRUPO DE PAGO	Sup. Dec. Admisible (ha)	Sup. Comprometida (ha)	Sup. ajustada compromiso (I) (ha)	% sobredec.	Sup. Propuesta (ha)	Importe Declarado	Importe Topado	Importe Propuesto	Importe tras sobredec.
426	HERBÁCEOS	24,42		24,42	0,00	24,42	3.691,57	3.691,57	3.691,57	3.691,57
434	HERBÁCEOS NO ELEGIBLES	10,99		10,99	0,00	10,99	0,00	0,00	0,00	0,00
<b>TOTAL</b>		<b>35,41</b>	<b>35,41</b>	<b>35,41</b>		<b>35,41</b>	<b>3.691,57</b>	<b>3.691,57</b>	<b>3.691,57</b>	<b>3.691,57</b>

**APLICACIÓN DE REDUCCIONES Y PENALIZACIONES**

GRUPO DE PAGO	Importe Calculado	Importe prereduc.	Criterios de subvencionabilidad y compromisos	Presentación tardía	Omisión declaración	Condicionabilidad	IMPORTE (Euros) PROPUESTO
HERBÁCEOS	3.691,57	3.691,57	0,00	0,00	1,00	0,00	3.654,65
HERBÁCEOS NO ELEGIBLES	0,00	0,00	0,00	0,00	1,00	0,00	0,00
<b>TOTAL</b>	<b>3.691,57</b>	<b>3.691,57</b>					<b>3.654,65</b>

**RESUMEN DE PAGOS**

	IMPORTE ( Euros )			
	PROPUESTO	FEADER (Eje 2)	MAPA	CAPADR
PROPUESTO	3.654,65	3.106,45	358,52	189,68

**RECINTOS PROPUESTOS**

REF.	REFERENCIA SIGPAC	CULTIVO DESCRIPCIÓN CULTIVO	S/R G.PAGO	PEND. MEDIA (%)	SUP. DEC. ADMISIBLE (ha)	SUP. COMPROM. (ha)	SUP. AJUSTADA COMPR.(I) (ha)	SUP. CONV. SIGPAC (ha)	SUP. CERTIF. (ha)	SUP. CAMPO (ha)	SUP. CAMPO DETER. CULT. DECLARADO (ha)	SUP. DEC. REDUCIDA (ha)	SUP. PROPUESTA (ha)
170000005943245	04-098-010-00040-001	8000 AVENA-SIN VARIEDAD	S 426	8,80	4,38	4,38	4,38	4,38	4,38			4,38	4,38
170000005943250	04-098-010-00038-001	8000 AVENA-SIN VARIEDAD	S 426	9,60	0,17	0,17	0,17	0,17	0,17			0,17	0,17
170000005943252	04-098-010-00012-001	5000 CEBADA-SIN VARIEDAD	S 426	13,80	0,05	0,05	0,05	0,05	0,05			0,05	0,05
170000005943256	04-098-008-00082-001	5000 CEBADA-SIN VARIEDAD	S 426	9,80	6,09	6,09	6,09	6,09	6,09			6,09	6,09
170000005943258	04-098-008-00082-005	5000 CEBADA-SIN VARIEDAD	S 426	14,40	0,97	0,97	0,97	0,97	0,97			0,97	0,97
170000005943267	04-098-012-00008-004	8000 AVENA-SIN VARIEDAD	S 426	16,00	2,72	2,72	2,72	2,72	2,72			2,72	2,72
170000005943274	04-098-010-00035-001	8000 AVENA-SIN VARIEDAD	S 426	9,60	1,15	1,15	1,15	1,15	1,15			1,15	1,15
170000005943281	04-098-010-00034-001	8000 AVENA-SIN VARIEDAD	S 426	10,50	3,94	3,94	3,94	3,94	3,94			3,94	3,94
170000005943283	04-098-010-00013-001	5000 CEBADA-SIN VARIEDAD	S 426	9,50	0,46	0,46	0,46	0,46	0,46			0,46	0,46
170000005943284	04-098-010-00013-002	5000 CEBADA-SIN VARIEDAD	S 426	9,50	0,18	0,18	0,18	0,18	0,18			0,18	0,18
170000005943285	04-098-008-00022-001	53000 YEROS-SIN VARIEDAD	S 426	7,40	0,23	0,23	0,23	0,23	0,23			0,23	0,23
170000005943286	04-098-008-00082-007	53000 YEROS-SIN VARIEDAD	S 426	9,60	4,08	4,08	4,08	4,08	4,08			4,08	4,08
170000005943244	04-098-012-00001-011	20000 BARBECHO TRADICIONAL-SIN VARIEDAD	S 434	11,60	0,12	0,12	0,12	0,12	0,12			0,12	0,12
170000005943263	04-098-012-00001-002	20000 BARBECHO TRADICIONAL-SIN VARIEDAD	S 434	9,60	10,22	10,22	10,22	10,22	10,22			10,22	10,22
170000005943264	04-098-012-00001-008	20000 BARBECHO TRADICIONAL-SIN VARIEDAD	S 434	10,50	0,34	0,34	0,34	0,34	0,34			0,34	0,34
170000005943266	04-098-012-00004-001	20000 BARBECHO TRADICIONAL-SIN VARIEDAD	S 434	13,00	0,31	0,31	0,31	0,31	0,31			0,31	0,31

**INCIDENCIAS**

**INCIDENCIA DESCRIPCIÓN**

256 Solicitud con recintos no declarados en campaña actual con una reducción por omisión de superficie superior al 3%  
CÓDIGO PARA EL PORCENTAJE DE REDUCCIÓN POR OMISIÓN QUE CORRESPONDE A LA SOLICITUD:1

(1) Superficie declarada admisible ajustada con la superficie comprometida.  
(2) Factor de penalización valorando el alcance para el tipo de compromiso.

Puede verificar la integridad de una copia de este documento mediante la lectura del código QR adjunto o mediante el acceso a la dirección <a href="https://ws050.juntadeandalucia.es/verificarFirma">https://ws050.juntadeandalucia.es/verificarFirma</a> indicando el código de VERIFICACIÓN				
FIRMADO POR	JUAN JOSE SOLER GARCIA	FECHA	03/07/2024	
	ROCIO GUIJARRO MILLAN			
VERIFICACIÓN	Pk2jmGCJWUB3686MPKY7GEXJCD3GC4	PÁGINA	1359/2334	



**APELLIDOS Y NOMBRE / RAZÓN SOCIAL**

MARTINEZ-FUNES RUIZ FRANCISCO JAVIER

**NIF**

\*\*\*\*2967\*

**EXPEDIENTE**

1067843

**ANUALIDAD DE PAGO**

1ª

**IMPORTE POR ANUALIDAD**

	2023	2024	2025	2026	2027
IMPORTE MÁXIMO SUBVENCIONABLE	9.198,47 €	9.198,47 €	9.198,47 €	9.198,47 €	9.198,47 €
IMPORTE MEDIO DE TRANSFERENCIA (€/ha)	219,32 €	219,32 €	219,32 €	219,32 €	219,32 €

**RESUMEN DE UNIDADES**

Cód	GRUPO DE PAGO	Sup. Dec. Admisible (ha)	Sup. Comprometida (ha)	Sup. ajustada compromiso (I) (ha)	% sobredec.	Sup. Propuesta (ha)	Importe Declarado	Importe Topado	Importe Propuesto	Importe tras sobredec.
431	VIÑEDO	1,18		1,18	0,00	1,18	283,13	283,13	283,13	283,13
432	FRUTALES SECANO	159,11		40,00	0,00	40,00	8.649,60	8.649,60	8.649,60	8.649,60
433	FRUTALES REGADÍO	0,76		0,76	0,00	0,76	265,74	265,74	265,74	265,74
<b>TOTAL</b>		161,05	41,94	41,94		41,94	9.198,47	9.198,47	9.198,47	9.198,47

**APLICACIÓN DE REDUCCIONES Y PENALIZACIONES**

GRUPO DE PAGO	Importe Calculado	Importe prereduc.	Criterios de subvencionabilidad y compromisos	Presentación tardía	Omisión declaración	Condicionalidad	IMPORTE (Euros) PROPUESTO
FRUTALES REGADÍO	265,74	265,74	0,00	0,00	0,00	0,00	265,74
FRUTALES SECANO	8.649,60	8.649,60	0,00	0,00	0,00	0,00	8.649,60
VIÑEDO	283,13	283,13	0,00	0,00	0,00	0,00	283,13
<b>TOTAL</b>	9.198,47	9.198,47					9.198,47

**RESUMEN DE PAGOS**

	IMPORTE (Euros)			
	PROPUESTO	FEADER (Eje 2)	MAPA	CAPADR
<b>TOTAL</b>	9.198,47	7.818,70	902,38	477,39

**RECINTOS PROPUESTOS**

REF.	REFERENCIA SIGPAC	CULTIVO DESCRIPCIÓN CULTIVO	S/R G.PAGO	PEND. MEDIA (%)	SUP. DEC. ADMISIBLE (ha)	SUP. AJUSTADA COMPROM. (ha)	SUP. AJUSTADA COMPROM. (I) (ha)	SUP. CONV. SIGPAC (ha)	SUP. CERTIF. (ha)	SUP. CAMPO (ha)	SUP. CAMPO DETER. CULT. DECLARADO (ha)	SUP. DEC. REDUCIDA (ha)	SUP. PROPUESTA (ha)
170000005327506	04-037-026-00021-010	102000 VIÑEDO VINIFICACIÓN-SIN VARIEDAD	S 431	9,50	0,19	0,19	0,19	0,19	0,19	0,19	0,19	0,19	0,19
170000005327507	04-037-026-00021-009	102000 VIÑEDO VINIFICACIÓN-SIN VARIEDAD	S 431	7,80	0,99	0,99	0,99	0,99	0,99	0,99	0,99	0,99	0,99
-785730	04-070-001-00012-029	104020 ALMENDROS-GUARA	S 432	10,90	1,26	1,26	1,26	1,26	1,26	1,26	1,26	1,26	1,26
-785729	04-070-001-00012-028	104020 ALMENDROS-GUARA	S 432	12,60	0,93	0,93	0,93	0,93	0,93	0,93	0,93	0,93	0,93
-785727	04-070-001-00012-004	104020 ALMENDROS-GUARA	S 432	14,50	0,29	0,29	0,29	0,29	0,29	0,29	0,29	0,29	0,29
-785725	04-037-026-00021-007	104057 ALMENDROS-AVIJOR	S 432	9,10	0,85	0,85	0,85	0,85	0,85	0,85	0,85	0,85	0,85
4583542	04-070-001-00019-001	104057 ALMENDROS-AVIJOR	S 432	11,80	3,59	3,59	3,59	3,59	3,59	3,59	3,59	3,59	3,59
4583543	04-070-001-00019-002	104057 ALMENDROS-AVIJOR	S 432	13,90	0,37	0,37	0,37	0,37	0,37	0,37	0,37	0,37	0,37
4583544	04-070-001-00019-003	104057 ALMENDROS-AVIJOR	S 432	14,90	0,35	0,35	0,35	0,35	0,35	0,35	0,35	0,35	0,35
4583546	04-070-001-00018-001	104057 ALMENDROS-AVIJOR	S 432	11,70	0,43	0,43	0,43	0,43	0,43	0,43	0,43	0,43	0,43
4592461	04-070-001-00023-001	104057 ALMENDROS-AVIJOR	S 432	14,60	2,31	2,31	2,31	2,31	2,31	2,31	2,31	2,31	2,31
170000005327509	04-037-025-00011-001	104057 ALMENDROS-AVIJOR	S 432	11,50	9,94	9,94	9,94	9,94	9,94	9,94	9,94	9,94	9,94
170000005327510	04-037-025-00012-001	104057 ALMENDROS-AVIJOR	S 432	10,90	10,27	10,27	10,27	10,27	10,27	10,27	10,27	10,27	10,27
170000005327514	04-037-026-00033-005	104057 ALMENDROS-AVIJOR	S 432	12,70	0,77	0,77	0,77	0,77	0,77	0,77	0,77	0,77	0,77
170000005327515	04-037-029-00043-001	104008 ALMENDROS-CONSTANTI	S 432	11,30	9,62	9,62	9,62	9,62	9,62	9,62	9,62	9,62	9,62
170000005327516	04-037-029-00045-001	104008 ALMENDROS-CONSTANTI	S 432	10,40	3,71	3,71	3,71	3,71	3,71	3,71	3,71	3,71	3,71
170000005327517	04-037-029-00047-002	104008 ALMENDROS-CONSTANTI	S 432	11,00	7,56	7,56	7,56	7,56	7,56	7,56	7,56	7,56	7,56
170000005327518	04-037-026-00021-007	104057 ALMENDROS-AVIJOR	S 432	9,10	1,91	1,91	1,91	1,91	1,91	1,91	1,91	1,91	1,91
170000005327520	04-037-026-00022-001	104057 ALMENDROS-AVIJOR	S 432	9,00	2,65	2,65	2,65	2,65	2,65	2,65	2,65	2,65	2,65
170000005327522	04-037-025-00013-001	104057 ALMENDROS-AVIJOR	S 432	10,70	5,50	5,50	5,50	5,50	5,50	5,50	5,50	5,50	5,50
170000005327523	04-037-025-00017-001	104057 ALMENDROS-AVIJOR	S 432	7,40	18,15	18,15	18,15	18,15	18,15	18,15	18,15	18,15	18,15
170000005327524	04-037-025-00023-001	104057 ALMENDROS-AVIJOR	S 432	10,90	0,78	0,78	0,78	0,78	0,78	0,78	0,78	0,78	0,78
170000005327525	04-037-026-00019-001	104057 ALMENDROS-AVIJOR	S 432	8,00	11,25	11,25	11,25	11,25	11,25	11,25	11,25	11,25	11,25
170000005327526	04-070-001-00022-001	104020 ALMENDROS-GUARA	S 432	9,70	5,73	5,73	5,73	5,73	5,73	5,73	5,73	5,73	5,73
170000005327528	04-070-001-00020-001	104008 ALMENDROS-CONSTANTI	S 432	10,90	1,51	1,51	1,51	1,51	1,51	1,51	1,51	1,51	1,51
170000005327529	04-070-001-00021-003	104020 ALMENDROS-GUARA	S 432	12,40	26,39	26,39	26,39	26,39	26,39	26,39	26,39	26,39	26,39
170000005327530	04-070-001-00012-019	104020 ALMENDROS-GUARA	S 432	12,40	6,56	6,56	6,56	6,56	6,56	6,56	6,56	6,56	6,56
170000005327531	04-070-001-00012-003	104020 ALMENDROS-GUARA	S 432	11,70	1,73	1,73	1,73	1,73	1,73	1,73	1,73	1,73	1,73
170000005327533	04-070-001-00012-008	104020 ALMENDROS-GUARA	S 432	14,10	1,32	1,32	1,32	1,32	1,32	1,32	1,32	1,32	1,32
170000005327534	04-070-001-00012-005	104020 ALMENDROS-GUARA	S 432	10,10	23,38	23,38	23,38	23,38	23,38	23,38	23,38	23,38	23,38
170000005327521	04-037-026-00023-001	104057 ALMENDROS-AVIJOR	R 433	10,90	0,76	0,76	0,76	0,76	0,76	0,76	0,76	0,76	0,76

(1) Superficie declarada admisible ajustada con la superficie comprometida.  
(2) Factor de penalización valorando el alcance para el tipo de compromiso.

Puede verificar la integridad de una copia de este documento mediante la lectura del código QR adjunto o mediante el acceso a la dirección <https://ws050.juntadeandalucia.es/verificarFirma> indicando el código de VERIFICACIÓN

FIRMADO POR	JUAN JOSE SOLER GARCIA	FECHA	03/07/2024
	ROCIO GUIJARRO MILLAN		
VERIFICACIÓN	Pk2jmGCJWUB3686MPKY7GEXJCD3GC4	PÁGINA	1360/2334





**INCIDENCIAS**

**INCIDENCIA DESCRIPCIÓN**

- 100421 Recinto declarado por error para una operación de la 6503, que se ha corregido de oficio marcando la operación correcta, de acuerdo con la fecha de inscripción del recinto en la producción ecológica.  
Ref:170000005327507 Recinto:04-037-026-00021-00009 Cultivo:102000 VIÑEDO VINIFICACIÓN-SIN VARIEDAD Secano  
Ref:170000005327506 Recinto:04-037-026-00021-00010 Cultivo:102000 VIÑEDO VINIFICACIÓN-SIN VARIEDAD Secano  
Ref:4583546 Recinto:04-070-001-00018-00001 Cultivo:104057 ALMENDROS-AVIJOR Secano  
Ref:4583542 Recinto:04-070-001-00019-00001 Cultivo:104057 ALMENDROS-AVIJOR Secano  
Ref:4583543 Recinto:04-070-001-00019-00002 Cultivo:104057 ALMENDROS-AVIJOR Secano  
Ref:4583544 Recinto:04-070-001-00019-00003 Cultivo:104057 ALMENDROS-AVIJOR Secano

(1) Superficie declarada admisible ajustada con la superficie comprometida.  
(2) Factor de penalización valorando el alcance para el tipo de compromiso.

Puede verificar la integridad de una copia de este documento mediante la lectura del código QR adjunto o mediante el acceso a la dirección <https://ws050.juntadeandalucia.es/verificarFirma> indicando el código de VERIFICACIÓN

FIRMADO POR	JUAN JOSE SOLER GARCIA	FECHA	03/07/2024	
	ROCIO GUIJARRO MILLAN			
VERIFICACIÓN	Pk2jmGCJWUB3686MPKY7GEXJCD3GC4	PÁGINA	1361/2334	



**APELLIDOS Y NOMBRE / RAZÓN SOCIAL**

MARTOS ARANEGA ANTONIO

**NIF**  
\*\*\*\*4204\*

**EXPEDIENTE**  
1014477

**ANUALIDAD DE PAGO**  
1ª

**IMPORTE POR ANUALIDAD**

	2023	2024	2025	2026	2027
IMPORTE MÁXIMO SUBVENCIONABLE	4.259,93 €	4.259,93 €	4.259,93 €	4.259,93 €	4.259,93 €
IMPORTE MEDIO DE TRANSFERENCIA (€/ha)	216,24 €	216,24 €	216,24 €	216,24 €	216,24 €

**RESUMEN DE UNIDADES**

Cód	GRUPO DE PAGO	Sup. Dec. Admisible (ha)	Sup. Comprometida (ha)	Sup. ajustada compromiso (I) (ha)	% sobredec.	Sup. Propuesta (ha)	Importe Declarado	Importe Topado	Importe Propuesto	Importe tras sobredec.
432	FRUTALES SECANO	19,70		19,70	0,00	19,70	4.259,93	4.259,93	4.259,93	4.259,93
<b>TOTAL</b>		19,70	19,70	19,70		19,70	4.259,93	4.259,93	4.259,93	4.259,93

**APLICACIÓN DE REDUCCIONES Y PENALIZACIONES**

GRUPO DE PAGO	Importe Calculado	Importe prerreduc.	Importe subvencionabilidad y compromisos	Presentación tardía	Omisión declaración	Condicionabilidad	IMPORTE (Euros) PROPUESTO
FRUTALES SECANO	4.259,93	4.259,93	0,00	0,00	0,00	0,00	4.259,93
<b>TOTAL</b>	4.259,93	4.259,93					4.259,93

**RESUMEN DE PAGOS**

	IMPORTE (Euros)			
	PROPUESTO	FEADER (Eje 2)	MAPA	CAPADR
PROPUESTO	4.259,93	3.620,94	417,90	221,09

**RECINTOS PROPUESTOS**

REF.	REFERENCIA SIGPAC	CULTIVO	DESCRIPCIÓN CULTIVO	S/R	G.PAGO	PEND. MEDIA (%)	SUP. DEC. ADMISIBLE (ha)	SUP. COMPROM. (ha)	SUP. AJUSTADA COMPROM. (I) (ha)	SUP. CONV. SIGPAC (ha)	SUP. CERTIE. (ha)	SUP. CAMPO (ha)	SUP. CAMPO DETER. CULT. DECLARADO (ha)	SUP. DEC. REDUCIDA (ha)	SUP. PROPUESTA (ha)
170000005121106	04-099-025-00178-007	104024	ALMENDROS-MARCONA	S	432	13,70	0,05	0,05	0,05		0,05			0,05	0,05
170000005121107	04-099-025-00178-003	104024	ALMENDROS-MARCONA	S	432	12,10	0,42	0,42	0,42		0,42			0,42	0,42
170000005121108	04-099-025-00178-006	104024	ALMENDROS-MARCONA	S	432	20,50	1,27	1,27	1,27		1,27			1,27	1,27
170000005121109	04-099-028-00075-001	104007	ALMENDROS-COMUNA	S	432	14,50	0,40	0,40	0,40		0,40			0,40	0,40
170000005121110	04-099-028-00075-008	104007	ALMENDROS-COMUNA	S	432	7,80	0,22	0,22	0,22		0,22			0,22	0,22
170000005121111	04-099-025-00178-009	104024	ALMENDROS-MARCONA	S	432	14,10	0,05	0,05	0,05		0,05			0,05	0,05
170000005121112	04-099-027-00021-001	104007	ALMENDROS-COMUNA	S	432	16,00	6,69	6,69	6,69		6,69			6,69	6,69
170000005121113	04-099-027-00051-015	104020	ALMENDROS-GUARA	S	432	19,80	1,04	1,04	1,04		1,04			1,04	1,04
170000005121114	04-099-028-00058-006	104007	ALMENDROS-COMUNA	S	432	20,20	2,72	2,72	2,72		2,72			2,72	2,72
170000005121115	04-099-027-00061-004	104020	ALMENDROS-GUARA	S	432	32,80	0,32	0,32	0,32		0,32			0,32	0,32
170000005121116	04-099-027-00062-001	104020	ALMENDROS-GUARA	S	432	28,20	0,44	0,44	0,44		0,44			0,44	0,44
170000005121117	04-099-028-00075-004	104007	ALMENDROS-COMUNA	S	432	22,40	3,46	3,46	3,46		3,46			3,46	3,46
170000005121118	04-099-028-00057-002	104007	ALMENDROS-COMUNA	S	432	20,30	1,43	1,43	1,43		1,43			1,43	1,43
170000005121119	04-099-027-00051-017	104007	ALMENDROS-COMUNA	S	432	19,90	0,22	0,22	0,22		0,22			0,22	0,22
170000005121120	04-099-027-00029-003	104024	ALMENDROS-MARCONA	S	432	25,30	0,63	0,63	0,63		0,63			0,63	0,63
170000005121121	04-099-027-00065-005	104023	ALMENDROS-LAURANNE	S	432	27,70	0,23	0,23	0,23		0,23			0,23	0,23
170000005121122	04-099-028-00075-013	104007	ALMENDROS-COMUNA	S	432	4,30	0,03	0,03	0,03		0,03			0,03	0,03
170000005121123	04-099-028-00075-015	104007	ALMENDROS-COMUNA	S	432	35,60	0,03	0,03	0,03		0,03			0,03	0,03
170000005121124	04-099-028-00075-017	104007	ALMENDROS-COMUNA	S	432	18,00	0,03	0,03	0,03		0,03			0,03	0,03
170000005121125	04-099-028-00075-018	104007	ALMENDROS-COMUNA	S	432	1,00	0,02	0,02	0,02		0,02			0,02	0,02

(1) Superficie declarada admisible ajustada con la superficie comprometida.  
(2) Factor de penalización valorando el alcance para el tipo de compromiso.

Puede verificar la integridad de una copia de este documento mediante la lectura del código QR adjunto o mediante el acceso a la dirección <https://ws050.juntadeandalucia.es/verificarFirma> indicando el código de VERIFICACIÓN

FIRMADO POR	JUAN JOSE SOLER GARCIA	FECHA	03/07/2024	
	ROCIO GUIJARRO MILLAN			
VERIFICACIÓN	Pk2jmGCJWUB3686MPKY7GEXJCD3GC4	PÁGINA	1362/2334	



**APELLIDOS Y NOMBRE / RAZÓN SOCIAL** **NIF** **EXPEDIENTE** **ANUALIDAD DE PAGO**  
 MARTOS GARCIA JOSE \*\*\*\*6912\* 1073922 1ª

**IMPORTE POR ANUALIDAD**

	2023	2024	2025	2026	2027
IMPORTE MÁXIMO SUBVENCIONABLE	8.106,84 €	8.106,84 €	8.106,84 €	8.106,84 €	8.106,84 €
IMPORTE MEDIO DE TRANSFERENCIA (€/ha)	216,24 €	216,24 €	216,24 €	216,24 €	216,24 €

**RESUMEN DE UNIDADES**

Cód	GRUPO DE PAGO	Sup. Dec. Admisible (ha)	Sup. Comprometida (ha)	Sup. ajustada compromiso (1) (ha)	% sobredec.	Sup. Propuesta (ha)	Importe Declarado	Importe Topado	Importe Propuesto	Importe tras sobredec.
432	FRUTALES SECANO	37,54		37,49	0,00	37,49	8.106,84	8.106,84	8.106,84	8.106,84
<b>TOTAL</b>		37,54	37,49	37,49		37,49	8.106,84	8.106,84	8.106,84	8.106,84

**APLICACIÓN DE REDUCCIONES Y PENALIZACIONES**

GRUPO DE PAGO	Importe Calculado	Importe prereduc.	Criterios de subvencionabilidad y compromisos	Presentación tardía	Omisión declaración	Condicionality	IMPORTE (Euros) PROPUESTO
FRUTALES SECANO	8.106,84	8.106,84	0,00	0,00	0,00	0,00	8.106,84
<b>TOTAL</b>	8.106,84	8.106,84					8.106,84

**RESUMEN DE PAGOS**

	IMPORTE ( Euros )			
	PROPUESTO	FEADER (Eje 2)	MAPA	CAPADR
PROPUESTO	8.106,84	6.890,81	795,28	420,75

(1) Superficie declarada admisible ajustada con la superficie comprometida.  
 (2) Factor de penalización valorando el alcance para el tipo de compromiso.

Puede verificar la integridad de una copia de este documento mediante la lectura del código QR adjunto o mediante el acceso a la dirección <https://ws050.juntadeandalucia.es/verificarFirma> indicando el código de VERIFICACIÓN

FIRMADO POR	JUAN JOSE SOLER GARCIA	FECHA	03/07/2024	
	ROCIO GUIJARRO MILLAN			
VERIFICACIÓN	Pk2jmGCJWUB3686MPKY7GEXJCD3GC4	PÁGINA	1363/2334	



**RECINTOS PROPUESTOS**

REF.	REFERENCIA SIGPAC	CULTIVO	DESCRIPCIÓN CULTIVO	S/R	G.PAGO	PEND. MEDIA (%)	SUP. DEC. ADMISIBLE (ha)	SUP. COMPROM. (ha)	SUP. AJUSTADA COMPR.(1) (ha)	SUP. CONV. SIGPAC (ha)	SUP. CERTIF. (ha)	SUP. CAMPO (ha)	SUP. CAMPO DETER. CULT. (ha)	SUP. DEC. REDUCIDA (ha)	SUP. PROPUESTA (ha)
-501770	04-070-034-00058-004	104020	ALMENDROS-GUARA	S	432	33,50	0,03	0,03	0,03		0,03			0,03	0,03
-501769	04-070-034-00062-003	104020	ALMENDROS-GUARA	S	432	16,20	0,21	0,21	0,21		0,21			0,21	0,21
-501768	04-070-034-00062-001	104020	ALMENDROS-GUARA	S	432	27,60	1,09	1,09	1,09		1,09			1,09	1,09
-501767	04-070-034-00039-001	104020	ALMENDROS-GUARA	S	432	19,30	1,30	1,30	1,30		1,30			1,30	1,30
-501747	04-070-034-00143-001	104024	ALMENDROS-MARCONA	S	432	13,50	0,04	0,04	0,04		0,04			0,04	0,04
-501746	04-070-034-00051-001	104024	ALMENDROS-MARCONA	S	432	21,30	0,31	0,31	0,31		0,31			0,31	0,31
-55300	04-006-010-00116-011	104024	ALMENDROS-MARCONA	S	432	31,20	1,66	1,66	1,66		1,66			1,66	1,66
-55299	04-006-010-00116-009	104024	ALMENDROS-MARCONA	S	432	25,30	0,09	0,09	0,09		0,09			0,09	0,09
4610309	04-070-034-00050-001	104024	ALMENDROS-MARCONA	S	432	21,80	0,47	0,47	0,47		0,47			0,47	0,47
4610310	04-070-034-00047-001	104024	ALMENDROS-MARCONA	S	432	22,00	1,20	1,20	1,20		1,20			1,20	1,20
5105627	04-070-034-00154-001	104024	ALMENDROS-MARCONA	S	432	16,60	1,08	1,08	1,08		1,08			1,08	1,08
1700000004609917	04-070-034-00039-002	104024	ALMENDROS-MARCONA	S	432	27,90	0,14	0,14	0,14		0,14			0,14	0,14
1700000004609919	04-070-034-00159-002	104024	ALMENDROS-MARCONA	S	432	15,90	0,09	0,09	0,09		0,09			0,09	0,09
1700000004609933	04-070-034-00023-001	104024	ALMENDROS-MARCONA	S	432	23,70	0,42	0,42	0,42		0,42			0,42	0,42
1700000004609934	04-070-034-00026-001	104024	ALMENDROS-MARCONA	S	432	26,50	1,17	1,17	1,17		1,17			1,17	1,17
1700000004609935	04-070-034-00027-001	104024	ALMENDROS-MARCONA	S	432	20,70	1,05	1,05	1,05		1,05			1,05	1,05
1700000004609936	04-070-025-00100-005	104024	ALMENDROS-MARCONA	S	432	22,70	3,31	3,31	3,31		3,31			3,31	3,31
1700000004609937	04-070-025-00111-003	104024	ALMENDROS-MARCONA	S	432	21,30	0,75	0,75	0,75		0,75			0,75	0,75
1700000004609938	04-070-025-00119-002	104024	ALMENDROS-MARCONA	S	432	27,40	1,61	1,61	1,61		1,61			1,61	1,61
1700000004609939	04-070-025-00124-002	104024	ALMENDROS-MARCONA	S	432	11,70	0,08	0,08	0,08		0,08			0,08	0,08
1700000004609940	04-070-025-00125-001	104024	ALMENDROS-MARCONA	S	432	29,90	0,20	0,20	0,20		0,20			0,20	0,20
1700000004609941	04-070-034-00142-001	104024	ALMENDROS-MARCONA	S	432	25,60	0,71	0,71	0,71		0,71			0,71	0,71
1700000004609942	04-070-034-00041-001	104024	ALMENDROS-MARCONA	S	432	22,50	1,15	1,15	1,15		1,15			1,15	1,15
1700000004609943	04-070-034-00062-002	104024	ALMENDROS-MARCONA	S	432	31,40	0,24	0,24	0,24		0,24			0,24	0,24
1700000004609944	04-070-034-00060-001	104024	ALMENDROS-MARCONA	S	432	25,10	2,87	2,87	2,87		2,87			2,87	2,87
1700000004609945	04-070-034-00054-001	104024	ALMENDROS-MARCONA	S	432	14,30	0,32	0,32	0,32		0,32			0,32	0,32
1700000004609946	04-070-034-00159-001	104024	ALMENDROS-MARCONA	S	432	7,20	0,68	0,68	0,68		0,68			0,68	0,68
1700000004609948	04-070-034-00037-003	104024	ALMENDROS-MARCONA	S	432	21,60	2,82	2,79	2,79		2,82			2,79	2,79
1700000004609951	04-006-010-00116-002	104024	ALMENDROS-MARCONA	S	432	25,80	4,33	4,33	4,33		4,33			4,33	4,33
1700000004609952	04-070-034-00080-001	104024	ALMENDROS-MARCONA	S	432	25,70	0,97	0,97	0,97		0,97			0,97	0,97
1700000004609953	04-070-034-00081-001	104024	ALMENDROS-MARCONA	S	432	25,00	0,82	0,80	0,80		0,82			0,80	0,80
1700000004609954	04-070-034-00069-001	104024	ALMENDROS-MARCONA	S	432	23,90	2,10	2,10	2,10		2,10			2,10	2,10
1700000004609955	04-070-034-00171-001	104024	ALMENDROS-MARCONA	S	432	25,80	1,68	1,68	1,68		1,68			1,68	1,68
1700000004609956	04-070-034-00025-001	104024	ALMENDROS-MARCONA	S	432	20,20	0,49	0,49	0,49		0,49			0,49	0,49
1700000004609957	04-070-034-00031-001	104024	ALMENDROS-MARCONA	S	432	23,90	0,31	0,31	0,31		0,31			0,31	0,31
1700000004609958	04-070-034-00024-001	104024	ALMENDROS-MARCONA	S	432	20,30	0,22	0,22	0,22		0,22			0,22	0,22
1700000004609960	04-070-034-00029-002	104024	ALMENDROS-MARCONA	S	432	16,20	0,05	0,05	0,05		0,05			0,05	0,05
1700000004609962	04-070-034-00037-002	104024	ALMENDROS-MARCONA	S	432	21,10	0,14	0,14	0,14		0,14			0,14	0,14
1700000004609963	04-070-034-00038-001	104024	ALMENDROS-MARCONA	S	432	21,40	1,32	1,32	1,32		1,32			1,32	1,32
1700000004609964	04-070-034-00030-001	104024	ALMENDROS-MARCONA	S	432	14,40	0,02	0,02	0,02		0,02			0,02	0,02

**INCIDENCIAS**

**INCIDENCIA DESCRIPCIÓN**

4272 Verifica que las líneas de declaración de las Solicitudes Únicas no tienen solapes con la capa de Retroactividad Gráfica (ambas de la misma campaña) a nivel de expediente/línea de declaración gráfica de la solicitud.  
 Ref:1700000004609948 Recinto:04-070-034-00037-00003 Cultivo: - Agregado de la referencia del recinto.:0 Zona de la referencia del recinto.:0 Superficie solapada.:0,03 Id. Incid.:95939193  
 Ref:1700000004609953 Recinto:04-070-034-00081-00001 Cultivo: - Agregado de la referencia del recinto.:0 Zona de la referencia del recinto.:0 Superficie solapada.:0,02 Id. Incid.:95939194

(1) Superficie declarada admisible ajustada con la superficie comprometida.  
 (2) Factor de penalización valorando el alcance para el tipo de compromiso.

Puede verificar la integridad de una copia de este documento mediante la lectura del código QR adjunto o mediante el acceso a la dirección <a href="https://ws050.juntadeandalucia.es/verificarFirma">https://ws050.juntadeandalucia.es/verificarFirma</a> indicando el código de VERIFICACIÓN					
FIRMADO POR	JUAN JOSE SOLER GARCIA		FECHA		03/07/2024
	ROCIO GUIJARRO MILLAN				
VERIFICACIÓN	Pk2jmGCJWUB3686MPKY7GEXJCD3GC4		PÁGINA		1364/2334





**APELLIDOS Y NOMBRE / RAZÓN SOCIAL**  
MARTOS JIMENEZ GENOVEVA MARIA

**NIF**  
\*\*\*6442\*

**EXPEDIENTE**  
1056078

**ANUALIDAD DE PAGO**  
1ª

**IMPORTE POR ANUALIDAD**

	2023	2024	2025	2026	2027
IMPORTE MÁXIMO SUBVENCIONABLE	8.649,60 €	8.649,60 €	8.649,60 €	8.649,60 €	8.649,60 €
IMPORTE MEDIO DE TRANSFERENCIA (€/ha)	216,24 €	216,24 €	216,24 €	216,24 €	216,24 €

**RESUMEN DE UNIDADES**

Cód	GRUPO DE PAGO	Sup. Dec. Admisible (ha)	Sup. Comprometida (ha)	Sup. ajustada compromiso (1) (ha)	% sobredec.	Sup. Propuesta (ha)	Importe Declarado	Importe Topado	Importe Propuesto	Importe tras sobredec.
432	FRUTALES SECANO	153,19		40,00	0,00	40,00	8.649,60	8.649,60	8.649,60	8.649,60
<b>TOTAL</b>		153,19	40,00	40,00		40,00	8.649,60	8.649,60	8.649,60	8.649,60

**APLICACIÓN DE REDUCCIONES Y PENALIZACIONES**

GRUPO DE PAGO	Importe Calculado	Importe prereduc.	Criterios de subvencionabilidad y compromisos	Presentación tardía	Omisión declaración	Condicionality	IMPORTE (Euros) PROPUESTO
FRUTALES SECANO	8.649,60	8.649,60	0,00	0,00	1,00	0,00	8.563,10
<b>TOTAL</b>	8.649,60	8.649,60					8.563,10

**RESUMEN DE PAGOS**

	IMPORTE ( Euros )			
	PROPUESTO	FEADER (Eje 2)	MAPA	CAPADR
PROPUESTO	8.563,10	7.278,64	840,04	444,42

(1) Superficie declarada admisible ajustada con la superficie comprometida.

(2) Factor de penalización valorando el alcance para el tipo de compromiso.

Puede verificar la integridad de una copia de este documento mediante la lectura del código QR adjunto o mediante el acceso a la dirección <https://ws050.juntadeandalucia.es/verificarFirma> indicando el código de VERIFICACIÓN

FIRMADO POR	JUAN JOSE SOLER GARCIA	FECHA	03/07/2024	
	ROCIO GUIJARRO MILLAN			
VERIFICACIÓN	Pk2jmGCJWUB3686MPKY7GEXJCD3GC4	PÁGINA	1365/2334	





**INCIDENCIAS**

**INCIDENCIA DESCRIPCIÓN**

- 256 Solicitud con recintos no declarados en campaña actual con una reducción por omisión de superficie superior al 3%  
CÓDIGO PARA EL PORCENTAJE DE REDUCCIÓN POR OMISIÓN QUE CORRESPONDE A LA SOLICITUD:1
- 4272 Verifica que las líneas de declaración de las Solicitudes Únicas no tienen solapes con la capa de Retroactividad Gráfica (ambas de la misma campaña) a nivel de expediente/línea de declaración gráfica de la solicitud.  
Ref:170000005886294 Recinto:04-099-028-00087-00002 Cultivo: - Agregado de la referencia del recinto.:0 Zona de la referencia del recinto.:0 Superficie solapada.:0,07 Id. Incid.:95938880  
Ref:170000005886298 Recinto:04-099-028-00087-00008 Cultivo: - Agregado de la referencia del recinto.:0 Zona de la referencia del recinto.:0 Superficie solapada.:0,07 Id. Incid.:95938881

(1) Superficie declarada admisible ajustada con la superficie comprometida.  
(2) Factor de penalización valorando el alcance para el tipo de compromiso.

Puede verificar la integridad de una copia de este documento mediante la lectura del código QR adjunto o mediante el acceso a la dirección <https://ws050.juntadeandalucia.es/verificarFirma> indicando el código de VERIFICACIÓN

FIRMADO POR	JUAN JOSE SOLER GARCIA	FECHA	03/07/2024	
	ROCIO GUIJARRO MILLAN			
VERIFICACIÓN	Pk2jmGCJWUB3686MPKY7GEXJCD3GC4	PÁGINA	1367/2334	



**APELLIDOS Y NOMBRE / RAZÓN SOCIAL** MARTOS MARTINEZ SALVADOR ANTONIO JESUS  
**NIF** \*\*\*\*5321\*  
**EXPEDIENTE** 1266299  
**ANUALIDAD DE PAGO** 1ª

**IMPORTE POR ANUALIDAD**

	2023	2024	2025	2026	2027
IMPORTE MÁXIMO SUBVENCIONABLE	3.734,46 €	3.734,46 €	3.734,46 €	3.734,46 €	3.734,46 €
IMPORTE MEDIO DE TRANSFERENCIA (€/ha)	216,24 €	216,24 €	216,24 €	216,24 €	216,24 €

**RESUMEN DE UNIDADES**

Cód	GRUPO DE PAGO	Sup. Dec. Admisible (ha)	Sup. Comprometida (ha)	Sup. ajustada compromiso (I) (ha)	% sobredec.	Sup. Propuesta (ha)	Importe Declarado	Importe Topado	Importe Propuesto	Importe tras sobredec.
432	FRUTALES SECANO	17,27		17,27	0,00	17,27	3.734,46	3.734,46	3.734,46	3.734,46
<b>TOTAL</b>		17,27	17,27	17,27		17,27	3.734,46	3.734,46	3.734,46	3.734,46

**APLICACIÓN DE REDUCCIONES Y PENALIZACIONES**

GRUPO DE PAGO	Importe Calculado	Importe prerreduc.	Criterios de subvencionabilidad y compromisos	Presentación tardía	Omisión declaración	Condicionidad	IMPORTE (Euros) PROPUESTO
FRUTALES SECANO	3.734,46	3.734,46	0,00	0,00	0,00	0,00	3.734,46
<b>TOTAL</b>	3.734,46	3.734,46					3.734,46

**RESUMEN DE PAGOS**

	IMPORTE ( Euros )			
	PROPUESTO	FEADER (Eje 2)	MAPA	CAPADR
PROPUESTO	3.734,46	3.174,29	366,35	193,82

**RECINTOS PROPUESTOS**

REF.	REFERENCIA SIGPAC	CULTIVO DESCRIPCIÓN CULTIVO	S/R G.PAGO	PEND. MEDIA (%)	SUP. DEC. ADMISIBLE (ha)	SUP. COMPROM. (ha)	SUP. AJUSTADA COMPROM. (I) (ha)	SUP. CONV. SIGPAC (ha)	SUP. CERTIE. (ha)	SUP. CAMPO (ha)	SUP. CAMPO DETER. CULT. DECLARADO (ha)	SUP. DEC. REDUCIDA (ha)	SUP. PROPUESTA (ha)
4153174	04-099-023-00065-003	104020 ALMENDROS-GUARA	S 432	17,50	3,93	3,93	3,93		3,93			3,93	3,93
1700000005048968	04-099-022-00008-001	104020 ALMENDROS-GUARA	S 432	14,30	0,13	0,13	0,13		0,13			0,13	0,13
1700000005048969	04-099-022-00030-001	104020 ALMENDROS-GUARA	S 432	24,70	0,38	0,38	0,38		0,38			0,38	0,38
1700000005048970	04-099-022-00031-001	104020 ALMENDROS-GUARA	S 432	16,50	0,29	0,29	0,29		0,29			0,29	0,29
1700000005048971	04-099-022-00032-001	104020 ALMENDROS-GUARA	S 432	7,80	0,17	0,17	0,17		0,17			0,17	0,17
1700000005048972	04-099-022-00012-002	104007 ALMENDROS-COMUNA	S 432	24,70	0,34	0,34	0,34		0,34			0,34	0,34
1700000005048973	04-099-022-80002-004	104007 ALMENDROS-COMUNA	S 432	15,60	1,29	1,29	1,29		1,29			1,29	1,29
1700000005048974	04-099-023-00161-002	104020 ALMENDROS-GUARA	S 432	16,70	0,84	0,84	0,84		0,84			0,84	0,84
1700000005048975	04-099-023-00161-003	104024 ALMENDROS-MARCONA	S 432	15,20	0,65	0,65	0,65		0,65			0,65	0,65
1700000005048976	04-099-023-00161-004	104020 ALMENDROS-GUARA	S 432	15,50	0,47	0,47	0,47		0,47			0,47	0,47
1700000005048977	04-099-023-00163-003	104020 ALMENDROS-GUARA	S 432	11,90	0,15	0,15	0,15		0,15			0,15	0,15
1700000005048978	04-099-023-00163-005	104020 ALMENDROS-GUARA	S 432	14,70	1,26	1,26	1,26		1,26			1,26	1,26
1700000005048979	04-099-023-00066-001	104024 ALMENDROS-MARCONA	S 432	19,00	3,39	3,39	3,39		3,39			3,39	3,39
1700000005048980	04-099-023-00163-006	104020 ALMENDROS-GUARA	S 432	16,10	0,41	0,41	0,41		0,41			0,41	0,41
1700000005048981	04-099-050-00071-001	104007 ALMENDROS-COMUNA	S 432	15,50	1,08	1,08	1,08		1,08			1,08	1,08
1700000005048982	04-099-023-00163-002	104020 ALMENDROS-GUARA	S 432	15,20	0,04	0,04	0,04		0,04			0,04	0,04
1700000005048983	04-099-023-00163-001	104020 ALMENDROS-GUARA	S 432	12,50	2,29	2,29	2,29		2,29			2,29	2,29
1700000005048984	04-099-023-00065-001	104007 ALMENDROS-COMUNA	S 432	16,50	0,16	0,16	0,16		0,16			0,16	0,16

(1) Superficie declarada admisible ajustada con la superficie comprometida.  
 (2) Factor de penalización valorando el alcance para el tipo de compromiso.

Puede verificar la integridad de una copia de este documento mediante la lectura del código QR adjunto o mediante el acceso a la dirección <https://ws050.juntadeandalucia.es/verificarFirma> indicando el código de VERIFICACIÓN

FIRMADO POR	JUAN JOSE SOLER GARCIA	FECHA	03/07/2024	
	ROCIO GUIJARRO MILLAN			
VERIFICACIÓN	Pk2jmGCJWUB3686MPKY7GEXJCD3GC4	PÁGINA	1368/2334	



**INCIDENCIAS**

**INCIDENCIA DESCRIPCIÓN**

- 3790 Recinto declarado inactivo  
 Ref:6851358 Recinto:04-099-022-00014-00003 Cultivo: -  
 Ref:6851360 Recinto:04-099-022-00014-00005 Cultivo: -  
 Ref:6851356 Recinto:04-099-022-80002-00002 Cultivo: -  
 Ref:6851357 Recinto:04-099-023-80009-00002 Cultivo: -
- 100400 Recinto con cultivo, variedad, régimen de explotación o uso Siggac no compatible con la operación solicitada ( Anexo IV.I Cultivos y variedades elegibles para las Intervenciones. Orden de 28 de marzo de 2023 ).  
 Ref:6851358 Recinto:04-099-022-00014-00003 Cultivo:104024 ALMENDROS-MARCONA Secano Uso:FY  
 Ref:6851360 Recinto:04-099-022-00014-00005 Cultivo:104020 ALMENDROS-GUARA Secano Uso:PS  
 Ref:6851356 Recinto:04-099-022-80002-00002 Cultivo:104020 ALMENDROS-GUARA Secano Uso:PR  
 Ref:6851359 Recinto:04-099-023-00063-00003 Cultivo:104024 ALMENDROS-MARCONA Secano Uso:TA  
 Ref:6851357 Recinto:04-099-023-80009-00002 Cultivo:104020 ALMENDROS-GUARA Secano Uso:TA
- 100402 Recinto solicitado no forma parte de ningún organismo de control autorizado para la producción ecológica en Andalucía o fecha de inscripción posterior al plazo establecido ( Anexo I. Criterios de Subvencionabilidad. Orden 28 de marzo de 2023 ).  
 Ref:6851358 Recinto:04-099-022-00014-00003 Cultivo:104024 ALMENDROS-MARCONA Secano  
 Ref:6851360 Recinto:04-099-022-00014-00005 Cultivo:104020 ALMENDROS-GUARA Secano  
 Ref:6851356 Recinto:04-099-022-80002-00002 Cultivo:104020 ALMENDROS-GUARA Secano  
 Ref:6851357 Recinto:04-099-023-80009-00002 Cultivo:104020 ALMENDROS-GUARA Secano
- 100421 Recinto declarado por error para una operación de la 6503, que se ha corregido de oficio marcando la operación correcta, de acuerdo con la fecha de inscripción del recinto en la producción ecológica.  
 Ref:6851359 Recinto:04-099-023-00063-00003 Cultivo:104024 ALMENDROS-MARCONA Secano
- 100424 Solicita recinto que no está comprometido para la operación.  
 Ref:6851358 Recinto:04-099-022-00014-00003 Cultivo:104024 ALMENDROS-MARCONA Secano  
 Ref:6851360 Recinto:04-099-022-00014-00005 Cultivo:104020 ALMENDROS-GUARA Secano  
 Ref:6851356 Recinto:04-099-022-80002-00002 Cultivo:104020 ALMENDROS-GUARA Secano  
 Ref:6851359 Recinto:04-099-023-00063-00003 Cultivo:104024 ALMENDROS-MARCONA Secano  
 Ref:6851357 Recinto:04-099-023-80009-00002 Cultivo:104020 ALMENDROS-GUARA Secano

(1) Superficie declarada admisible ajustada con la superficie comprometida.  
 (2) Factor de penalización valorando el alcance para el tipo de compromiso.

Puede verificar la integridad de una copia de este documento mediante la lectura del código QR adjunto o mediante el acceso a la dirección <https://ws050.juntadeandalucia.es/verificarFirma> indicando el código de VERIFICACIÓN

FIRMADO POR	JUAN JOSE SOLER GARCIA	FECHA	03/07/2024	
	ROCIO GUIJARRO MILLAN			
VERIFICACIÓN	Pk2jmGCJWUB3686MPKY7GEXJCD3GC4	PÁGINA	1369/2334	



**APELLIDOS Y NOMBRE / RAZÓN SOCIAL**

MARTOS SANCHEZ JOSEFA

**NIF**  
\*\*\*0348\*

**EXPEDIENTE**  
1065647

**ANUALIDAD DE PAGO**  
1ª

**IMPORTES POR ANUALIDAD**

	2023	2024	2025	2026	2027
IMPORTE MÁXIMO SUBVENCIONABLE	7.337,02 €	7.337,02 €	7.337,02 €	7.337,02 €	7.337,02 €
IMPORTE MEDIO DE TRANSFERENCIA (€/ha)	216,24 €	216,24 €	216,24 €	216,24 €	216,24 €

**RESUMEN DE UNIDADES**

Cód	GRUPO DE PAGO	Sup. Dec. Admisible (ha)	Sup. Comprometida (ha)	Sup. ajustada compromiso (I) (ha)	% sobredec.	Sup. Propuesta (ha)	Importe Declarado	Importe Topado	Importe Propuesto	Importe tras sobredec.
432	FRUTALES SECANO	33,93		33,93	0,00	33,93	7.337,02	7.337,02	7.337,02	7.337,02
<b>TOTAL</b>		33,93	33,93	33,93		33,93	7.337,02	7.337,02	7.337,02	7.337,02

**APLICACIÓN DE REDUCCIONES Y PENALIZACIONES**

GRUPO DE PAGO	Importe Calculado	Importe prereduc.	Criterios de subvencionabilidad y compromisos	Presentación tardía	Omisión declaración	Condicionalidad	IMPORTE (Euros) PROPUESTO
FRUTALES SECANO	7.337,02	7.337,02	0,00	0,00	0,00	0,00	7.337,02
<b>TOTAL</b>	7.337,02	7.337,02					7.337,02

**RESUMEN DE PAGOS**

	IMPORTE ( Euros )			
	PROPUESTO	FEADER (Eje 2)	MAPA	CAPADR
PROPUESTO	7.337,02	6.236,47	719,76	380,79

**RECINTOS PROPUESTOS**

REF.	REFERENCIA SIGPAC	CULTIVO DESCRIPCIÓN CULTIVO	S/R	G.PAGO	PEND. MEDIA (%)	SUP. DEC. ADMISIBLE (ha)	SUP. COMPROM. (ha)	SUP. AJUSTADA COMPROM. (I) (ha)	SUP. CONV. SIGPAC (ha)	SUP. CERTIE. (ha)	SUP. CAMPO (ha)	SUP. CAMPO DETER. CULT. DECLARADO (ha)	SUP. DEC. REDUCIDA (ha)	SUP. PROPUESTA (ha)
-1501108	04-099-026-00099-009	104024 ALMENDROS-MARCONA	S	432	20,70	2,84	2,84	2,84		2,85			2,84	2,84
1700000002633061	04-099-026-00062-001	104003 ALMENDROS-ANTOÑETA	S	432	14,00	5,02	5,02	5,02		5,02			5,02	5,02
1700000002633062	04-099-026-00081-002	104020 ALMENDROS-GUARA	S	432	13,30	4,05	4,05	4,05		4,18			4,05	4,05
1700000002633063	04-099-026-00095-011	104022 ALMENDROS-LARGUETA	S	432	17,80	0,31	0,31	0,31		0,31			0,31	0,31
1700000002633064	04-099-026-00099-009	104024 ALMENDROS-MARCONA	S	432	20,70	15,19	15,19	15,19		15,27			15,19	15,19
1700000002633065	04-099-026-00100-014	104024 ALMENDROS-MARCONA	S	432	17,20	3,37	3,37	3,37		3,37			3,37	3,37
1700000002633066	04-099-027-00013-006	104024 ALMENDROS-MARCONA	S	432	20,80	3,15	3,15	3,15		3,15			3,15	3,15

(1) Superficie declarada admisible ajustada con la superficie comprometida.  
(2) Factor de penalización valorando el alcance para el tipo de compromiso.

Puede verificar la integridad de una copia de este documento mediante la lectura del código QR adjunto o mediante el acceso a la dirección <https://ws050.juntadeandalucia.es/verificarFirma> indicando el código de VERIFICACIÓN

FIRMADO POR	JUAN JOSE SOLER GARCIA	FECHA	03/07/2024	
	ROCIO GUIJARRO MILLAN			
VERIFICACIÓN	Pk2jmGCJWUB3686MPKY7GEXJCD3GC4	PÁGINA	1370/2334	

**APELLIDOS Y NOMBRE / RAZÓN SOCIAL**

MASEGOSA CARRION LUISA JOSE

**NIF**

\*\*\*7562\*

**EXPEDIENTE**

1220203

**ANUALIDAD DE PAGO**

1ª

**IMPORTE POR ANUALIDAD**

	2023	2024	2025	2026	2027
IMPORTE MÁXIMO SUBVENCIONABLE	9.182,59 €	9.182,59 €	9.182,59 €	9.182,59 €	9.182,59 €
IMPORTE MEDIO DE TRANSFERENCIA (€/ha)	217,86 €	217,86 €	217,86 €	217,86 €	217,86 €

**RESUMEN DE UNIDADES**

Cód	GRUPO DE PAGO	Sup. Dec. Admisible (ha)	Sup. Comprometida (ha)	Sup. ajustada compromiso (1) (ha)	% sobredec.	Sup. Propuesta (ha)	Importe Declarado	Importe Topado	Importe Propuesto	Importe tras sobredec.
429	OLIVAR	2,15		2,15	0,00	2,15	532,99	532,99	532,99	532,99
432	FRUTALES SECANO	53,54		40,00	0,00	40,00	8.649,60	8.649,60	8.649,60	8.649,60
<b>TOTAL</b>		55,69	42,15	42,15		42,15	9.182,59	9.182,59	9.182,59	9.182,59

**APLICACIÓN DE REDUCCIONES Y PENALIZACIONES**

GRUPO DE PAGO	Importe Calculado	Importe prereduc.	Criterios de subvencionabilidad y compromisos	Presentación tardía	Omisión declaración	Condicionalidad	IMPORTE (Euros) PROPUESTO
FRUTALES SECANO	8.649,60	8.649,60	0,00	0,00	0,00	0,00	8.649,60
OLIVAR	532,99	532,99	0,00	0,00	0,00	0,00	532,99
<b>TOTAL</b>	9.182,59	9.182,59					9.182,59

**RESUMEN DE PAGOS**

	IMPORTE ( Euros )			
	PROPUESTO	FEADER (Eje 2)	MAPA	CAPADR
PROPUESTO	9.182,59	7.805,20	900,82	476,57

(1) Superficie declarada admisible ajustada con la superficie comprometida.

(2) Factor de penalización valorando el alcance para el tipo de compromiso.

Puede verificar la integridad de una copia de este documento mediante la lectura del código QR adjunto o mediante el acceso a la dirección <https://ws050.juntadeandalucia.es/verificarFirma> indicando el código de VERIFICACIÓN

FIRMADO POR	JUAN JOSE SOLER GARCIA	FECHA	03/07/2024	
	ROCIO GUIJARRO MILLAN			
VERIFICACIÓN	Pk2jmGCJWUB3686MPKY7GEXJCD3GC4	PÁGINA	1371/2334	



**RECINTOS PROPUESTOS**

REF.	REFERENCIA SIGPAC	CULTIVO DESCRIPCIÓN CULTIVO	S/R	G.PAGO	PEND. MEDIA (%)	SUP. ADMISIBLE (ha)	SUP. COMPROM. (ha)	SUP. AJUSTADA COMPR.(1) (ha)	SUP. CONV. SIGPAC (ha)	SUP. CERTIF. (ha)	SUP. CAMPO (ha)	SUP. CAMPO DETER. CULT. DECLARADO (ha)	SUP. DEC. REDUCIDA (ha)	SUP. PROPUESTA (ha)
-1040955	04-070-029-00002-002	101194 OLIVAR-LECHIN DE GRANADA	S	429	6,80	0,08	0,08	0,08		0,08			0,08	0,08
-805729	04-070-029-00002-002	101194 OLIVAR-LECHIN DE GRANADA	S	429	6,80	0,07	0,07	0,07		0,07			0,07	0,07
1700000005567107	04-070-029-00001-004	101194 OLIVAR-LECHIN DE GRANADA	S	429	8,90	0,03	0,03	0,03		0,03			0,03	0,03
1700000005567109	04-070-029-00003-002	101003 OLIVAR-ARBEQUINA	S	429	8,70	0,29	0,29	0,29		0,29			0,29	0,29
1700000005567111	04-070-029-00005-001	101194 OLIVAR-LECHIN DE GRANADA	S	429	15,20	0,09	0,09	0,09		0,09			0,09	0,09
1700000005567112	04-070-029-00003-013	101194 OLIVAR-LECHIN DE GRANADA	S	429	16,60	0,05	0,05	0,05		0,05			0,05	0,05
1700000005567114	04-070-030-00010-005	101194 OLIVAR-LECHIN DE GRANADA	S	429	22,50	0,04	0,04	0,04		0,04			0,04	0,04
1700000005567115	04-070-030-00008-011	101194 OLIVAR-LECHIN DE GRANADA	S	429	15,00	0,03	0,03	0,03		0,03			0,03	0,03
1700000005567116	04-070-030-00023-006	101194 OLIVAR-LECHIN DE GRANADA	S	429	5,00	0,02	0,02	0,02		0,02			0,02	0,02
1700000005567117	04-070-030-00023-003	101194 OLIVAR-LECHIN DE GRANADA	S	429	10,40	0,03	0,03	0,03		0,03			0,03	0,03
1700000005567118	04-070-030-00066-003	101194 OLIVAR-LECHIN DE GRANADA	S	429	19,80	0,08	0,08	0,08		0,08			0,08	0,08
1700000005567119	04-070-030-00066-004	101194 OLIVAR-LECHIN DE GRANADA	S	429	19,70	0,74	0,74	0,74		0,74			0,74	0,74
1700000005567120	04-070-030-00066-001	101194 OLIVAR-LECHIN DE GRANADA	S	429	33,30	0,03	0,03	0,03		0,03			0,03	0,03
1700000005567121	04-070-030-00066-002	101194 OLIVAR-LECHIN DE GRANADA	S	429	22,80	0,04	0,04	0,04		0,04			0,04	0,04
1700000005567122	04-070-036-00033-002	101194 OLIVAR-LECHIN DE GRANADA	S	429	6,50	0,01	0,01	0,01		0,01			0,01	0,01
1700000005567123	04-070-036-00033-002	101194 OLIVAR-LECHIN DE GRANADA	S	429	6,50	0,01	0,01	0,01		0,01			0,01	0,01
1700000005567124	04-070-030-00066-009	101194 OLIVAR-LECHIN DE GRANADA	S	429	26,40	0,01	0,01	0,01		0,01			0,01	0,01
1700000005567125	04-070-036-00032-003	101194 OLIVAR-LECHIN DE GRANADA	S	429	5,20	0,01	0,01	0,01		0,01			0,01	0,01
1700000005567127	04-072-013-00066-001	101194 OLIVAR-LECHIN DE GRANADA	S	429	13,50	0,29	0,29	0,29		0,29			0,29	0,29
1700000005567128	04-070-042-00374-020	101194 OLIVAR-LECHIN DE GRANADA	S	429	10,00	0,20	0,20	0,20		0,20			0,20	0,20
-1040988	04-072-013-00066-013	104022 ALMENDROS-LARGUETA	S	432	29,60	0,60	0,60	0,60		0,60			0,60	0,60
-1040986	04-072-013-00066-010	104022 ALMENDROS-LARGUETA	S	432	28,20	2,31	2,31	2,31		2,31			2,31	2,31
-1040976	04-070-042-00374-017	104024 ALMENDROS-MARCONA	S	432	12,60	10,94	10,94	10,94		10,94			10,94	10,94
-1040974	04-070-042-00373-001	125000 FRUTOS DE CÁSCARA-SIN VARIEDAD	S	432	17,10	0,04	0,04	0,04		0,04			0,04	0,04
-1040962	04-070-029-00005-008	104007 ALMENDROS-COMUNA	S	432	22,80	0,02	0,02	0,02		0,02			0,02	0,02
-1040952	04-070-027-00053-003	104008 ALMENDROS-CONSTANTI	S	432	17,40	0,07	0,07	0,07		0,07			0,07	0,07
-1040951	04-070-027-00053-003	104008 ALMENDROS-CONSTANTI	S	432	17,40	0,99	0,92	0,92		0,93			0,92	0,92
1700000005567130	04-070-035-00115-003	104022 ALMENDROS-LARGUETA	S	432	17,00	0,09	0,09	0,09		0,09			0,09	0,09
1700000005567131	04-070-035-00116-002	104022 ALMENDROS-LARGUETA	S	432	10,60	0,01	0,01	0,01		0,01			0,01	0,01
1700000005567132	04-070-035-00117-002	104022 ALMENDROS-LARGUETA	S	432	11,00	0,07	0,07	0,07		0,07			0,07	0,07
1700000005567133	04-070-035-00118-002	104022 ALMENDROS-LARGUETA	S	432	15,20	0,09	0,09	0,09		0,09			0,09	0,09
1700000005567137	04-070-030-00023-004	104022 ALMENDROS-LARGUETA	S	432	17,10	0,30	0,30	0,30		0,30			0,30	0,30
1700000005567139	04-072-013-00020-002	104022 ALMENDROS-LARGUETA	S	432	35,70	0,07	0,07	0,07		0,07			0,07	0,07
1700000005567140	04-072-013-00066-006	104022 ALMENDROS-LARGUETA	S	432	37,00	0,55	0,55	0,55		0,55			0,55	0,55
1700000005567141	04-072-013-00066-008	104022 ALMENDROS-LARGUETA	S	432	26,50	0,12	0,12	0,12		0,12			0,12	0,12
1700000005567142	04-070-017-00152-001	104024 ALMENDROS-MARCONA	S	432	5,00	2,03	2,03	2,03		2,03			2,03	2,03
1700000005567143	04-070-017-00025-001	104020 ALMENDROS-GUARA	S	432	9,50	2,01	2,01	2,01		2,01			2,01	2,01
1700000005567145	04-070-018-00024-001	104007 ALMENDROS-COMUNA	S	432	5,10	4,87	4,87	4,87		4,87			4,87	4,87
1700000005567146	04-070-018-00020-004	104020 ALMENDROS-GUARA	S	432	9,50	1,87	1,87	1,87		1,87			1,87	1,87
1700000005567147	04-070-017-00166-001	104020 ALMENDROS-GUARA	S	432	4,30	0,99	0,99	0,99		0,99			0,99	0,99
1700000005567148	04-070-029-00003-006	125000 FRUTOS DE CÁSCARA-SIN VARIEDAD	S	432	29,20	1,55	1,55	1,55		1,55			1,55	1,55
1700000005567149	04-070-029-00001-001	104007 ALMENDROS-COMUNA	S	432	7,40	0,30	0,30	0,30		0,30			0,30	0,30
1700000005567151	04-070-027-00053-003	104020 ALMENDROS-GUARA	S	432	17,40	7,72	7,72	7,72		7,78			7,72	7,72
1700000005567152	04-070-030-00008-003	104007 ALMENDROS-COMUNA	S	432	27,90	2,01	2,01	2,01		2,01			2,01	2,01
1700000005567153	04-070-030-00003-003	104022 ALMENDROS-LARGUETA	S	432	25,20	1,92	1,92	1,92		1,92			1,92	1,92
1700000005567154	04-070-029-00005-003	104007 ALMENDROS-COMUNA	S	432	32,50	2,04	2,04	2,04		2,04			2,04	2,04
1700000005567155	04-070-029-00005-002	104007 ALMENDROS-COMUNA	S	432	21,90	0,36	0,36	0,36		0,36			0,36	0,36
1700000005567156	04-070-030-00066-006	104022 ALMENDROS-LARGUETA	S	432	26,10	4,88	4,88	4,88		4,88			4,88	4,88
1700000005567157	04-072-013-00066-003	104022 ALMENDROS-LARGUETA	S	432	20,80	2,39	2,39	2,39		2,39			2,39	2,39
1700000005567158	04-070-030-00010-002	104022 ALMENDROS-LARGUETA	S	432	30,20	2,24	2,24	2,24		2,24			2,24	2,24
1700000005567159	04-070-030-00008-007	104007 ALMENDROS-COMUNA	S	432	16,60	0,09	0,09	0,09		0,09			0,09	0,09

**INCIDENCIAS**

**INCIDENCIA DESCRIPCIÓN**

- 4272 Verifica que las líneas de declaración de las Solicitudes Únicas no tienen solapes con la capa de Retroactividad Gráfica (ambas de la misma campaña) a nivel de expediente/línea de declaración gráfica de la solicitud.  
Ref:-1040951 Recinto:04-070-027-00053-00003 Cultivo: - Agregado de la referencia del recinto.:0 Zona de la referencia del recinto.:0 Superficie solapada.:0,07 Id. Incid.:95944068
- 100424 Solicita recinto que no está comprometido para la operación.  
Ref:1700000005567144 Recinto:04-070-021-00166-00002 Cultivo:104020 ALMENDROS-GUARA Regadio

(1) Superficie declarada admisible ajustada con la superficie comprometida.  
(2) Factor de penalización valorando el alcance para el tipo de compromiso.

Puede verificar la integridad de una copia de este documento mediante la lectura del código QR adjunto o mediante el acceso a la dirección <a href="https://ws050.juntadeandalucia.es/verificarFirma">https://ws050.juntadeandalucia.es/verificarFirma</a> indicando el código de VERIFICACIÓN					
FIRMADO POR	JUAN JOSE SOLER GARCIA		FECHA		03/07/2024
	ROCIO GUIJARRO MILLAN				
VERIFICACIÓN	Pk2jmGCJWUB3686MPKY7GEXJCD3GC4		PÁGINA		1372/2334





**APELLIDOS Y NOMBRE / RAZÓN SOCIAL** MASEGOSA CARRION PASCUALA ESTER MARIA  
**NIF** \*\*\*\*9559\*  
**EXPEDIENTE** 1098059  
**ANUALIDAD DE PAGO** 1ª

**IMPORTE POR ANUALIDAD**

	2023	2024	2025	2026	2027
IMPORTE MÁXIMO SUBVENCIONABLE	7.607,32 €	7.607,32 €	7.607,32 €	7.607,32 €	7.607,32 €
IMPORTE MEDIO DE TRANSFERENCIA (€/ha)	216,24 €	216,24 €	216,24 €	216,24 €	216,24 €

**RESUMEN DE UNIDADES**

Cód	GRUPO DE PAGO	Sup. Dec. Admisible (ha)	Sup. Comprometida (ha)	Sup. ajustada compromiso (I) (ha)	% sobredec.	Sup. Propuesta (ha)	Importe Declarado	Importe Topado	Importe Propuesto	Importe tras sobredec.
432	FRUTALES SECANO	35,52		35,18	0,00	35,18	7.607,32	7.607,32	7.607,32	7.607,32
<b>TOTAL</b>		35,52	35,18	35,18		35,18	7.607,32	7.607,32	7.607,32	7.607,32

**APLICACIÓN DE REDUCCIONES Y PENALIZACIONES**

GRUPO DE PAGO	Importe Calculado	Importe prerreduc.	Criterios de subvencionabilidad y compromisos	Presentación tardía	Omisión declaración	Condicionalidad	IMPORTE (Euros) PROPUESTO
FRUTALES SECANO	7.607,32	7.607,32	0,00	0,00	0,00	0,00	7.607,32
<b>TOTAL</b>	7.607,32	7.607,32					7.607,32

**RESUMEN DE PAGOS**

	IMPORTE (Euros)			
	PROPUESTO	FEADER (Eje 2)	MAPA	CAPADR
PROPUESTO	7.607,32	6.466,22	746,28	394,82

**RECINTOS PROPUESTOS**

REF.	REFERENCIA SIGPAC	CULTIVO	DESCRIPCIÓN CULTIVO	S/R	G.PAGO	PEND. MEDIA (€)	SUP. DEC. ADMISIBLE (ha)	SUP. COMPROM. (ha)	SUP. AJUSTADA COMPROM. (I) (ha)	SUP. CONV. SIGPAC (ha)	SUP. CERTIE (ha)	SUP. CAMPO (ha)	SUP. CAMPO DETER. CULT. DECLARADO (ha)	SUP. DEC. REDUCIDA (ha)	SUP. PROPUESTA (ha)
-1534363	04-070-026-00216-001	104007	ALMENDROS-COMUNA	S	432	1,50	0,12	0,12	0,12		0,12			0,12	0,12
-1032373	04-070-027-00032-002	104007	ALMENDROS-COMUNA	S	432	19,40	0,18	0,18	0,18		0,18			0,18	0,18
1700000006172613	04-070-017-00045-014	104007	ALMENDROS-COMUNA	S	432	4,50	1,06	0,97	0,97		0,97			0,97	0,97
1700000006172614	04-070-017-00114-001	104007	ALMENDROS-COMUNA	S	432	4,40	1,57	1,57	1,57		1,57			1,57	1,57
1700000006172615	04-070-017-00045-009	104007	ALMENDROS-COMUNA	S	432	5,10	1,16	1,16	1,16		1,16			1,16	1,16
1700000006172616	04-070-026-00152-002	104007	ALMENDROS-COMUNA	S	432	2,40	0,11	0,11	0,11		0,11			0,11	0,11
1700000006172617	04-070-017-00128-001	104007	ALMENDROS-COMUNA	S	432	3,80	0,79	0,79	0,79		0,79			0,79	0,79
1700000006172618	04-070-027-00041-001	104007	ALMENDROS-COMUNA	S	432	23,50	1,03	1,03	1,03		1,03			1,03	1,03
1700000006172619	04-070-016-00138-001	104007	ALMENDROS-COMUNA	S	432	1,60	1,50	1,50	1,50		1,50			1,50	1,50
1700000006172620	04-070-017-00045-014	104007	ALMENDROS-COMUNA	S	432	4,50	3,16	2,91	2,91		2,91			2,91	2,91
1700000006172621	04-070-042-00365-004	104007	ALMENDROS-COMUNA	S	432	14,80	0,43	0,43	0,43		0,43			0,43	0,43
1700000006172622	04-070-027-00030-001	104007	ALMENDROS-COMUNA	S	432	13,80	0,37	0,37	0,37		0,37			0,37	0,37
1700000006172623	04-070-017-00082-001	104007	ALMENDROS-COMUNA	S	432	4,30	3,12	3,12	3,12		3,12			3,12	3,12
1700000006172624	04-070-018-00003-001	104007	ALMENDROS-COMUNA	S	432	5,50	1,92	1,92	1,92		1,92			1,92	1,92
1700000006172626	04-070-026-00014-001	104007	ALMENDROS-COMUNA	S	432	4,90	1,68	1,68	1,68		1,68			1,68	1,68
1700000006172627	04-070-018-00005-001	104007	ALMENDROS-COMUNA	S	432	6,50	0,59	0,59	0,59		0,59			0,59	0,59
1700000006172628	04-070-018-00018-001	104007	ALMENDROS-COMUNA	S	432	8,90	2,53	2,53	2,53		2,53			2,53	2,53
1700000006172629	04-070-026-00052-001	104007	ALMENDROS-COMUNA	S	432	10,90	0,69	0,69	0,69		0,69			0,69	0,69
1700000006172630	04-070-018-00007-001	104007	ALMENDROS-COMUNA	S	432	6,00	1,09	1,09	1,09		1,09			1,09	1,09
1700000006172631	04-070-018-00008-001	104007	ALMENDROS-COMUNA	S	432	5,40	1,24	1,24	1,24		1,24			1,24	1,24
1700000006172633	04-070-042-00365-006	104007	ALMENDROS-COMUNA	S	432	10,50	8,95	8,95	8,95		8,95			8,95	8,95
1700000006172634	04-070-026-00193-001	104007	ALMENDROS-COMUNA	S	432	7,30	0,19	0,19	0,19		0,19			0,19	0,19
1700000006172635	04-070-018-00013-001	104007	ALMENDROS-COMUNA	S	432	5,90	2,04	2,04	2,04		2,04			2,04	2,04

**INCIDENCIAS**

**INCIDENCIA DESCRIPCIÓN**

- 100402 Recinto solicitado no forma parte de ningún organismo de control autorizado para la producción ecológica en Andalucía o fecha de inscripción posterior al plazo establecido ( Anexo I. Criterios de Subvencionabilidad. Orden 28 de marzo de 2023 ). Ref:-1534362 Recinto:04-070-026-00156-00003 Cultivo:104007 ALMENDROS-COMUNA Secano
- 100424 Solicita recinto que no está comprometido para la operación. Ref:-1534362 Recinto:04-070-026-00156-00003 Cultivo:104007 ALMENDROS-COMUNA Secano

(1) Superficie declarada admisible ajustada con la superficie comprometida.  
 (2) Factor de penalización valorando el alcance para el tipo de compromiso.

Puede verificar la integridad de una copia de este documento mediante la lectura del código QR adjunto o mediante el acceso a la dirección <a href="https://ws050.juntadeandalucia.es/verificarFirma">https://ws050.juntadeandalucia.es/verificarFirma</a> indicando el código de VERIFICACIÓN					
FIRMADO POR	JUAN JOSE SOLER GARCIA		FECHA		03/07/2024
	ROCIO GUIJARRO MILLAN				
VERIFICACIÓN	Pk2jmGCJWUB3686MPKY7GEXJCD3GC4		PÁGINA		1373/2334



**APELLIDOS Y NOMBRE / RAZÓN SOCIAL**

MASEGOSA FERNANDEZ ANTONIO

**NIF**  
\*\*\*\*8108\*

**EXPEDIENTE**  
1003910

**ANUALIDAD DE PAGO**  
1ª

**IMPORTE POR ANUALIDAD**

	2023	2024	2025	2026	2027
IMPORTE MÁXIMO SUBVENCIONABLE	992,54 €	992,54 €	992,54 €	992,54 €	992,54 €
IMPORTE MEDIO DE TRANSFERENCIA (€/ha)	216,24 €	216,24 €	216,24 €	216,24 €	216,24 €

**RESUMEN DE UNIDADES**

Cód	GRUPO DE PAGO	Sup. Dec. Admisible (ha)	Sup. Comprometida (ha)	Sup. ajustada compromiso (1) (ha)	% sobredec.	Sup. Propuesta (ha)	Importe Declarado	Importe Topado	Importe Propuesto	Importe tras sobredec.
432	FRUTALES SECANO	4,59		4,59	0,00	4,59	992,54	992,54	992,54	992,54
<b>TOTAL</b>		4,59	4,59	4,59		4,59	992,54	992,54	992,54	992,54

**APLICACIÓN DE REDUCCIONES Y PENALIZACIONES**

GRUPO DE PAGO	Importe Calculado	Importe prereduc.	Criterios de subvencionabilidad y compromisos	Presentación tardía	Omisión declaración	Condicionalidad	IMPORTE (Euros) PROPUESTO
FRUTALES SECANO	992,54	992,54	0,00	0,00	0,00	0,00	992,54
<b>TOTAL</b>	992,54	992,54					992,54

**RESUMEN DE PAGOS**

	IMPORTE (Euros)			
	PROPUESTO	FEADER (Eje 2)	MAPA	CAPADR
PROPUESTO	992,54	843,66	97,37	51,51

**RECINTOS PROPUESTOS**

REF.	REFERENCIA SIGPAC	CULTIVO	DESCRIPCIÓN CULTIVO	S/R	G.PAGO	PEND. MEDIA (%)	SUP. DEC. ADMISIBLE (ha)	SUP. COMPROM. (ha)	SUP. AJUSTADA COMPROM. (1) (ha)	SUP. CONV. SIGPAC (ha)	SUP. CERTIE (ha)	SUP. CAMPO (ha)	SUP. CAMPO DETER. CULT. DECLARADO (ha)	SUP. DEC. REDUCIDA (ha)	SUP. PROPUESTA (ha)
170000002801629	04-076-020-00052-001	104007	ALMENDROS-COMUNA	S	432	10,20	4,59	4,59	4,59		4,59			4,59	4,59

(1) Superficie declarada admisible ajustada con la superficie comprometida.  
(2) Factor de penalización valorando el alcance para el tipo de compromiso.

Puede verificar la integridad de una copia de este documento mediante la lectura del código QR adjunto o mediante el acceso a la dirección <https://ws050.juntadeandalucia.es/verificarFirma> indicando el código de VERIFICACIÓN

FIRMADO POR	JUAN JOSE SOLER GARCIA	FECHA	03/07/2024	
	ROCIO GUIJARRO MILLAN			
VERIFICACIÓN	Pk2jmGCJWUB3686MPKY7GEXJCD3GC4	PÁGINA	1374/2334	

**APELLIDOS Y NOMBRE / RAZÓN SOCIAL**

MASEGOSA MARTINEZ JOSEFINA

**NIF**

\*\*\*3135\*

**EXPEDIENTE**

1225391

**ANUALIDAD DE PAGO**

1ª

**IMPORTES POR ANUALIDAD**

	2023	2024	2025	2026	2027
IMPORTE MÁXIMO SUBVENCIONABLE	7.375,95 €	7.375,95 €	7.375,95 €	7.375,95 €	7.375,95 €
IMPORTE MEDIO DE TRANSFERENCIA (€/ha)	216,24 €	216,24 €	216,24 €	216,24 €	216,24 €

**RESUMEN DE UNIDADES**

Cód	GRUPO DE PAGO	Sup. Dec. Admisible (ha)	Sup. Comprometida (ha)	Sup. ajustada compromiso (I) (ha)	% sobredec.	Sup. Propuesta (ha)	Importe Declarado	Importe Topado	Importe Propuesto	Importe tras sobredec.
432	FRUTALES SECANO	34,11		34,11	0,00	34,11	7.375,95	7.375,95	7.375,95	7.375,95
<b>TOTAL</b>		34,11	34,11	34,11		34,11	7.375,95	7.375,95	7.375,95	7.375,95

**APLICACIÓN DE REDUCCIONES Y PENALIZACIONES**

GRUPO DE PAGO	Importe Calculado	Importe prereduc.	Criterios de subvencionabilidad y compromisos	Presentación tardía	Omisión declaración	Condicionalidad	IMPORTE (Euros) PROPUESTO
FRUTALES SECANO	7.375,95	7.375,95	0,00	0,00	0,00	0,00	7.375,95
<b>TOTAL</b>	7.375,95	7.375,95					7.375,95

**RESUMEN DE PAGOS**

	IMPORTE (Euros)			
	PROPUESTO	FEADER (Eje 2)	MAPA	CAPADR
PROPUESTO	7.375,95	6.269,56	723,58	382,81

**RECINTOS PROPUESTOS**

REF.	REFERENCIA SIGPAC	CULTIVO DESCRIPCIÓN CULTIVO	S/R	G.PAGO	PEND. MEDIA (%)	SUP. DEC. ADMISIBLE (ha)	SUP. COMPROM. (ha)	SUP. AJUSTADA COMPROM. (I) (ha)	SUP. CONV. SIGPAC (ha)	SUP. CERTIE. (ha)	SUP. CAMPO (ha)	SUP. CAMPO DETER. CULT. DECLARADO (ha)	SUP. DEC. REDUCIDA (ha)	SUP. PROPUESTA (ha)
1700000006937644	04-070-002-00175-002	104020 ALMENDROS-GUARA	S	432	17,90	3,04	3,04	3,04	3,04	3,04			3,04	3,04
1700000006937645	04-070-002-00190-001	104025 ALMENDROS-MARINADA	S	432	12,60	16,37	16,37	16,37	16,37	16,37			16,37	16,37
1700000006937646	04-070-002-00272-010	104025 ALMENDROS-MARINADA	S	432	16,40	0,40	0,40	0,40	0,40	0,40			0,40	0,40
1700000006937647	04-070-009-00107-001	104025 ALMENDROS-MARINADA	S	432	10,80	3,16	3,16	3,16	3,16	3,16			3,16	3,16
1700000006937648	04-070-022-00249-001	104007 ALMENDROS-COMUNA	S	432	4,30	0,40	0,40	0,40	0,40	0,40			0,40	0,40
1700000006937649	04-070-009-00126-003	104022 ALMENDROS-LARGUETA	S	432	20,30	10,74	10,74	10,74	10,74	10,74			10,74	10,74

(1) Superficie declarada admisible ajustada con la superficie comprometida.  
(2) Factor de penalización valorando el alcance para el tipo de compromiso.Puede verificar la integridad de una copia de este documento mediante la lectura del código QR adjunto o mediante el acceso a la dirección <https://ws050.juntadeandalucia.es/verificarFirma> indicando el código de VERIFICACIÓN

FIRMADO POR	JUAN JOSE SOLER GARCIA	FECHA	03/07/2024	
	ROCIO GUIJARRO MILLAN			
VERIFICACIÓN	Pk2jmGCJWUB3686MPKY7GEXJCD3GC4	PÁGINA	1375/2334	



**APELLIDOS Y NOMBRE / RAZÓN SOCIAL** MASEGOSA MASEGOSA ANTONIO LUIS  
**NIF** \*\*\*\*9851\*  
**EXPEDIENTE** 1130940  
**ANUALIDAD DE PAGO** 1ª

**IMPORTE POR ANUALIDAD**

	2023	2024	2025	2026	2027
IMPORTE MÁXIMO SUBVENCIONABLE	1.550,44 €	1.550,44 €	1.550,44 €	1.550,44 €	1.550,44 €
IMPORTE MEDIO DE TRANSFERENCIA (€/ha)	216,24 €	216,24 €	216,24 €	216,24 €	216,24 €

**RESUMEN DE UNIDADES**

Cód	GRUPO DE PAGO	Sup. Dec. Admisible (ha)	Sup. Comprometida (ha)	Sup. ajustada compromiso (I) (ha)	% sobredec.	Sup. Propuesta (ha)	Importe Declarado	Importe Topado	Importe Propuesto	Importe tras sobredec.
432	FRUTALES SECANO	7,17		7,17	0,00	7,17	1.550,44	1.550,44	1.550,44	1.550,44
<b>TOTAL</b>		7,17	7,17	7,17		7,17	1.550,44	1.550,44	1.550,44	1.550,44

**APLICACIÓN DE REDUCCIONES Y PENALIZACIONES**

GRUPO DE PAGO	Importe Calculado	Importe prereduc.	Criterios de subvencionabilidad y compromisos	Presentación tardía	Omisión declaración	Condicionalidad	IMPORTE (Euros) PROPUESTO
FRUTALES SECANO	1.550,44	1.550,44	0,00	0,00	0,00	0,00	1.550,44
<b>TOTAL</b>	1.550,44	1.550,44					1.550,44

**RESUMEN DE PAGOS**

	IMPORTE (Euros)		
	PROPUESTO	FEADER (Eje 2)	MAPA
PROPUESTO	1.550,44	1.317,87	152,10
			CAPADR 80,47

**RECINTOS PROPUESTOS**

REF.	REFERENCIA SIGPAC	CULTIVO	DESCRIPCIÓN CULTIVO	S/R	G.PAGO	PEND. MEDIA (%)	SUP. DEC. ADMISIBLE (ha)	SUP. COMPROM. (ha)	SUP. AJUSTADA COMPR.(I) (ha)	SUP. CONV. SIGPAC (ha)	SUP. CERTIE. (ha)	SUP. CAMPO (ha)	SUP. CAMPO DETER. CULT. DECLARADO (ha)	SUP. DEC. REDUCIDA (ha)	SUP. PROPUESTA (ha)
1700000005452803	04-070-030-00068-001	104007	ALMENDROS-COMUNA	S	432	21,00	3,69	3,69	3,69		3,69			3,69	3,69
1700000005452804	04-070-030-00074-016	104007	ALMENDROS-COMUNA	S	432	19,40	2,70	2,70	2,70		2,70			2,70	2,70
1700000005452805	04-070-030-00074-017	104007	ALMENDROS-COMUNA	S	432	20,30	0,78	0,78	0,78		0,78			0,78	0,78

**INCIDENCIAS****INCIDENCIA DESCRIPCIÓN**

- 100421 Recinto declarado por error para una operación de la 6503, que se ha corregido de oficio marcando la operación correcta, de acuerdo con la fecha de inscripción del recinto en la producción ecológica.  
 Ref:1700000005452803 Recinto:04-070-030-00068-00001 Cultivo:104007 ALMENDROS-COMUNA Secano  
 Ref:1700000005452804 Recinto:04-070-030-00074-00016 Cultivo:104007 ALMENDROS-COMUNA Secano  
 Ref:1700000005452805 Recinto:04-070-030-00074-00017 Cultivo:104007 ALMENDROS-COMUNA Secano

(1) Superficie declarada admisible ajustada con la superficie comprometida.  
 (2) Factor de penalización valorando el alcance para el tipo de compromiso.

Puede verificar la integridad de una copia de este documento mediante la lectura del código QR adjunto o mediante el acceso a la dirección <https://ws050.juntadeandalucia.es/verificarFirma> indicando el código de VERIFICACIÓN

FIRMADO POR	JUAN JOSE SOLER GARCIA	FECHA	03/07/2024	
	ROCIO GUIJARRO MILLAN			
VERIFICACIÓN	Pk2jmGCJWUB3686MPKY7GEXJCD3GC4	PÁGINA	1376/2334	



**APELLIDOS Y NOMBRE / RAZÓN SOCIAL**

MASEGOSA PEREZ JUAN

**NIF**  
\*\*\*\*7871\*

**EXPEDIENTE**  
1058474

**ANUALIDAD DE PAGO**

1ª

**IMPORTE POR ANUALIDAD**

	2023	2024	2025	2026	2027
IMPORTE MÁXIMO SUBVENCIONABLE	1.290,95 €	1.290,95 €	1.290,95 €	1.290,95 €	1.290,95 €
IMPORTE MEDIO DE TRANSFERENCIA (€/ha)	216,24 €	216,24 €	216,24 €	216,24 €	216,24 €

**RESUMEN DE UNIDADES**

Cód	GRUPO DE PAGO	Sup. Dec. Admisible (ha)	Sup. Comprometida (ha)	Sup. ajustada compromiso (I) (ha)	% sobredec.	Sup. Propuesta (ha)	Importe Declarado	Importe Topado	Importe Propuesto	Importe tras sobredec.
432	FRUTALES SECANO	5,97		5,97	0,00	5,97	1.290,95	1.290,95	1.290,95	1.290,95
<b>TOTAL</b>		5,97	5,97	5,97		5,97	1.290,95	1.290,95	1.290,95	1.290,95

**APLICACIÓN DE REDUCCIONES Y PENALIZACIONES**

GRUPO DE PAGO	Importe Calculado	Importe prereduc.	Criterios de subvencionabilidad y compromisos	Presentación tardía	Omisión declaración	Condicionalidad	IMPORTE (Euros) PROPUESTO
FRUTALES SECANO	1.290,95	1.290,95	0,00	0,00	0,00	0,00	1.290,95
<b>TOTAL</b>	1.290,95	1.290,95					1.290,95

**RESUMEN DE PAGOS**

	IMPORTE (Euros)		
	PROPUESTO	FEADER (Eje 2)	MAPA
PROPUESTO	1.290,95	1.097,31	126,64
			CAPADR
			67,00

**RECINTOS PROPUESTOS**

REF.	REFERENCIA SIGPAC	CULTIVO DESCRIPCIÓN CULTIVO	S/R	G.PAGO	PEND. MEDIA (%)	SUP. DEC. ADMISIBLE (ha)	SUP. COMPROM. (ha)	SUP. AJUSTADA COMPROM. (I) (ha)	SUP. CONV. SIGPAC (ha)	SUP. CERTIE (ha)	SUP. CAMPO (ha)	SUP. CAMPO DETER. CULT. DECLARADO (ha)	SUP. DEC. REDUCIDA (ha)	SUP. PROPUESTA (ha)
1700000002587975	04-092-015-00186-002	104022 ALMENDROS-LARGUETA	S	432	10,20	1,32	1,32	1,32		1,32			1,32	1,32
1700000002587976	04-092-015-00161-001	104022 ALMENDROS-LARGUETA	S	432	5,70	0,23	0,23	0,23		0,23			0,23	0,23
1700000002587977	04-092-015-00156-002	125000 FRUTOS DE CÁSCARA-SIN VARIEDAD	S	432	15,60	3,46	3,46	3,46		3,46			3,46	3,46
1700000002587978	04-092-015-00157-002	104022 ALMENDROS-LARGUETA	S	432	15,90	0,96	0,96	0,96		0,96			0,96	0,96

(1) Superficie declarada admisible ajustada con la superficie comprometida.  
(2) Factor de penalización valorando el alcance para el tipo de compromiso.

Puede verificar la integridad de una copia de este documento mediante la lectura del código QR adjunto o mediante el acceso a la dirección <https://ws050.juntadeandalucia.es/verificarFirma> indicando el código de VERIFICACIÓN

FIRMADO POR	JUAN JOSE SOLER GARCIA	FECHA	03/07/2024	
	ROCIO GUIJARRO MILLAN			
VERIFICACIÓN	Pk2jmGCJWUB3686MPKY7GEXJCD3GC4	PÁGINA	1377/2334	



**APELLIDOS Y NOMBRE / RAZÓN SOCIAL**

MASEGOSA REQUENA JOSE LUIS

**NIF**  
\*\*\*7587\*

**EXPEDIENTE**  
1227129

**ANUALIDAD DE PAGO**  
1ª

**IMPORTE POR ANUALIDAD**

	2023	2024	2025	2026	2027
IMPORTE MÁXIMO SUBVENCIONABLE	477,89 €	477,89 €	477,89 €	477,89 €	477,89 €
IMPORTE MEDIO DE TRANSFERENCIA (€/ha)	216,24 €	216,24 €	216,24 €	216,24 €	216,24 €

**RESUMEN DE UNIDADES**

Cód	GRUPO DE PAGO	Sup. Dec. Admisible (ha)	Sup. Comprometida (ha)	Sup. ajustada compromiso (1) (ha)	% sobredec.	Sup. Propuesta (ha)	Importe Declarado	Importe Topado	Importe Propuesto	Importe tras sobredec.
432	FRUTALES SECANO	2,21		2,21	0,00	2,21	477,89	477,89	477,89	477,89
<b>TOTAL</b>		2,21	2,21	2,21		2,21	477,89	477,89	477,89	477,89

**APLICACIÓN DE REDUCCIONES Y PENALIZACIONES**

GRUPO DE PAGO	Importe Calculado	Importe prereduc.	Criterios de subvencionabilidad y compromisos	Presentación tardía	Omisión declaración	Condicionalidad	IMPORTE (Euros) PROPUESTO
FRUTALES SECANO	477,89	477,89	0,00	0,00	0,00	0,00	477,89
<b>TOTAL</b>	477,89	477,89					477,89

**RESUMEN DE PAGOS**

	IMPORTE ( Euros )		
	PROPUESTO	FEADER (Eje 2)	MAPA
PROPUESTO	477,89	406,21	46,88
			CAPADR 24,80

**RECINTOS PROPUESTOS**

REF.	REFERENCIA SIGPAC	CULTIVO	DESCRIPCIÓN CULTIVO	S/R	G.PAGO	PEND. MEDIA (%)	SUP. DEC. ADMISIBLE (ha)	SUP. COMPROM. (ha)	SUP. AJUSTADA COMPROM. (1) (ha)	SUP. CONV. SIGPAC (ha)	SUP. CERTIE. (ha)	SUP. CAMPO (ha)	SUP. CAMPO DETER. CULT. DECLARADO (ha)	SUP. DEC. REDUCIDA (ha)	SUP. PROPUESTA (ha)
1700000006997097	04-070-021-00019-001	104008	ALMENDROS-CONSTANTI	S	432	5,60	0,58	0,58	0,58		0,58			0,58	0,58
1700000006997098	04-070-021-00015-007	104008	ALMENDROS-CONSTANTI	S	432	4,50	1,63	1,63	1,63		1,63			1,63	1,63

(1) Superficie declarada admisible ajustada con la superficie comprometida.  
(2) Factor de penalización valorando el alcance para el tipo de compromiso.

Puede verificar la integridad de una copia de este documento mediante la lectura del código QR adjunto o mediante el acceso a la dirección <https://ws050.juntadeandalucia.es/verificarFirma> indicando el código de VERIFICACIÓN

FIRMADO POR	JUAN JOSE SOLER GARCIA	FECHA	03/07/2024	
	ROCIO GUIJARRO MILLAN			
VERIFICACIÓN	Pk2jmGCJWUB3686MPKY7GEXJCD3GC4	PÁGINA	1378/2334	



<u>APELLIDOS Y NOMBRE / RAZÓN SOCIAL</u>	<u>NIF</u>	<u>EXPEDIENTE</u>	<u>ANUALIDAD DE PAGO</u>		
MASEGOSA UJALDON JOSE	****1357*	1229249	1ª		
<b>IMPORTE POR ANUALIDAD</b>					
	<b>2023</b>	<b>2024</b>	<b>2025</b>	<b>2026</b>	<b>2027</b>
<b>IMPORTE MÁXIMO SUBVENCIONABLE</b>	4.862,72 €	4.862,72 €	4.862,72 €	4.862,72 €	4.862,72 €
<b>IMPORTE MEDIO DE TRANSFERENCIA (€/ha)</b>	132,86 €	132,86 €	132,86 €	132,86 €	132,86 €

**RESUMEN DE UNIDADES**

Cód	GRUPO DE PAGO	Sup. Dec. Admisible (ha)	Sup. Comprometida (ha)	Sup. ajustada compromiso (1) (ha)	% sobredec.	Sup. Propuesta (ha)	Importe Declarado	Importe Topado	Importe Propuesto	Importe tras sobredec.
426	HERBÁCEOS	11,34		11,34	0,00	11,34	1.714,27	1.714,27	1.714,27	1.714,27
432	FRUTALES SECANO	14,56		14,56	0,00	14,56	3.148,45	3.148,45	3.148,45	3.148,45
434	HERBÁCEOS NO ELEGIBLES	10,70		10,70	0,00	10,70	0,00	0,00	0,00	0,00
<b>TOTAL</b>		<b>36,60</b>	<b>36,60</b>	<b>36,60</b>		<b>36,60</b>	<b>4.862,72</b>	<b>4.862,72</b>	<b>4.862,72</b>	<b>4.862,72</b>

**APLICACIÓN DE REDUCCIONES Y PENALIZACIONES**

GRUPO DE PAGO	Importe Calculado	Importe prereduc.	Criterios de subvencionabilidad y compromisos	Presentación tardía	Omisión declaración	Condicionalidad	IMPORTE (Euros)
							PROPUESTO
FRUTALES SECANO	3.148,45	3.148,45	0,00	0,00	0,00	0,00	3.148,45
HERBÁCEOS	1.714,27	1.714,27	0,00	0,00	0,00	0,00	1.714,27
HERBÁCEOS NO ELEGIBLES	0,00	0,00	0,00	0,00	0,00	0,00	0,00
<b>TOTAL</b>	<b>4.862,72</b>	<b>4.862,72</b>					<b>4.862,72</b>

**RESUMEN DE PAGOS**

PROPUESTO	IMPORTE (Euros)			
	PROPUESTO	FEADER (Eje 2)	MAPA	CAPADR
	4.862,72	4.133,31	477,03	252,38

**RECINTOS PROPUESTOS**

REF.	REFERENCIA SIGPAC	CULTIVO DESCRIPCIÓN CULTIVO	S/R	G.PAGO	PEND. MEDIA (%)	SUP. DEC. ADMISIBLE (ha)	SUP. COMPROM. (ha)	SUP. AJUSTADA COMPROM. (1) (ha)	SUP. CONV. SIGPAC (ha)	SUP. CERTIF. (ha)	SUP. CAMPO (ha)	SUP. CAMPO DETER. CULT. DECLARADO (ha)	SUP. DEC. REDUCIDA (ha)	SUP. PROPUESTA (ha)
1700000006172859	04-070-002-00014-003	8000 AVENA-SIN VARIEDAD	S	426	13,10	11,34	11,34	11,34		11,34			11,34	11,34
1700000006172872	04-070-029-00007-001	104022 ALMENDROS-LARGUETA	S	432	22,20	0,26	0,26	0,26		0,26			0,26	0,26
1700000006172873	04-070-029-00027-001	104022 ALMENDROS-LARGUETA	S	432	21,80	1,30	1,30	1,30		1,30			1,30	1,30
1700000006172874	04-070-029-00028-001	104022 ALMENDROS-LARGUETA	S	432	20,30	3,36	3,36	3,36		3,36			3,36	3,36
1700000006172875	04-070-029-00054-005	104022 ALMENDROS-LARGUETA	S	432	20,70	0,76	0,76	0,76		0,76			0,76	0,76
1700000006172877	04-070-002-00149-001	104022 ALMENDROS-LARGUETA	S	432	13,60	2,05	2,05	2,05		2,05			2,05	2,05
1700000006172878	04-070-009-00092-004	104022 ALMENDROS-LARGUETA	S	432	12,30	4,38	4,38	4,38		4,38			4,38	4,38
1700000006172879	04-070-009-00095-001	104020 ALMENDROS-GUARA	S	432	8,40	1,52	1,52	1,52		1,52			1,52	1,52
1700000006172882	04-070-002-00147-007	104022 ALMENDROS-LARGUETA	S	432	20,30	0,93	0,93	0,93		0,93			0,93	0,93
1700000006172860	04-070-002-00148-005	20000 BARBECHO TRADICIONAL-SIN VARIEDAD	S	434	7,70	0,01	0,01	0,01		0,01			0,01	0,01
1700000006172861	04-070-002-00390-001	20000 BARBECHO TRADICIONAL-SIN VARIEDAD	S	434	7,40	0,18	0,18	0,18		0,18			0,18	0,18
1700000006172863	04-070-002-00149-005	20000 BARBECHO TRADICIONAL-SIN VARIEDAD	S	434	11,30	5,87	5,87	5,87		5,87			5,87	5,87
1700000006172864	04-070-002-00148-003	20000 BARBECHO TRADICIONAL-SIN VARIEDAD	S	434	10,30	0,03	0,03	0,03		0,03			0,03	0,03
1700000006172865	04-070-002-00147-010	20000 BARBECHO TRADICIONAL-SIN VARIEDAD	S	434	10,40	0,92	0,92	0,92		0,92			0,92	0,92
1700000006172866	04-070-002-00148-001	20000 BARBECHO TRADICIONAL-SIN VARIEDAD	S	434	6,40	0,39	0,39	0,39		0,39			0,39	0,39
1700000006172867	04-070-002-00147-013	20000 BARBECHO TRADICIONAL-SIN VARIEDAD	S	434	10,40	0,73	0,73	0,73		0,73			0,73	0,73
1700000006172870	04-070-002-00147-009	20000 BARBECHO TRADICIONAL-SIN VARIEDAD	S	434	11,90	0,55	0,55	0,55		0,55			0,55	0,55
1700000006172871	04-070-002-00147-012	20000 BARBECHO TRADICIONAL-SIN VARIEDAD	S	434	13,30	2,02	2,02	2,02		2,02			2,02	2,02

(1) Superficie declarada admisible ajustada con la superficie comprometida.  
 (2) Factor de penalización valorando el alcance para el tipo de compromiso.

Puede verificar la integridad de una copia de este documento mediante la lectura del código QR adjunto o mediante el acceso a la dirección <https://ws050.juntadeandalucia.es/verificarFirma> indicando el código de VERIFICACIÓN

FIRMADO POR	JUAN JOSE SOLER GARCIA	FECHA	03/07/2024	
	ROCIO GUIJARRO MILLAN			
VERIFICACIÓN	Pk2jmGCJWUB3686MPKY7GEXJCD3GC4	PÁGINA	1379/2334	



**INCIDENCIAS**

**INCIDENCIA DESCRIPCIÓN**

- 100422 Recinto declarado por error para una operación de la 6503, que se ha corregido de oficio desmarcando la operación incorrecta, de acuerdo con la fecha de inscripción del recinto en la producción ecológica.  
Ref:1700000006172882 Recinto:04-070-002-00147-00007 Cultivo:104022 ALMENDROS-LARGUETA Secano  
Ref:1700000006172877 Recinto:04-070-002-00149-00001 Cultivo:104022 ALMENDROS-LARGUETA Secano  
Ref:1700000006172878 Recinto:04-070-009-00092-00004 Cultivo:104022 ALMENDROS-LARGUETA Secano  
Ref:1700000006172879 Recinto:04-070-009-00095-00001 Cultivo:104020 ALMENDROS-GUARA Secano  
Ref:1700000006172872 Recinto:04-070-029-00007-00001 Cultivo:104022 ALMENDROS-LARGUETA Secano  
Ref:1700000006172873 Recinto:04-070-029-00027-00001 Cultivo:104022 ALMENDROS-LARGUETA Secano  
Ref:1700000006172874 Recinto:04-070-029-00028-00001 Cultivo:104022 ALMENDROS-LARGUETA Secano  
Ref:1700000006172875 Recinto:04-070-029-00054-00005 Cultivo:104022 ALMENDROS-LARGUETA Secano

(1) Superficie declarada admisible ajustada con la superficie comprometida.  
(2) Factor de penalización valorando el alcance para el tipo de compromiso.

Puede verificar la integridad de una copia de este documento mediante la lectura del código QR adjunto o mediante el acceso a la dirección <https://ws050.juntadeandalucia.es/verificarFirma> indicando el código de VERIFICACIÓN

FIRMADO POR	JUAN JOSE SOLER GARCIA	FECHA	03/07/2024	
	ROCIO GUIJARRO MILLAN			
VERIFICACIÓN	Pk2jmGCJWUB3686MPKY7GEXJCD3GC4	PÁGINA	1380/2334	





**APELLIDOS Y NOMBRE / RAZÓN SOCIAL**

MATARIN CABEZUELO LUIS MIGUEL

**NIF**  
\*\*\*\*7028\*

**EXPEDIENTE**  
1115714

**ANUALIDAD DE PAGO**

1ª

**IMPORTE POR ANUALIDAD**

	2023	2024	2025	2026	2027
IMPORTE MÁXIMO SUBVENCIONABLE	342,67 €	342,67 €	342,67 €	342,67 €	342,67 €
IMPORTE MEDIO DE TRANSFERENCIA (€/ha)	349,66 €	349,66 €	349,66 €	349,66 €	349,66 €

**RESUMEN DE UNIDADES**

Cód	GRUPO DE PAGO	Sup. Dec. Admisible (ha)	Sup. Comprometida (ha)	Sup. ajustada compromiso (1) (ha)	% sobredec.	Sup. Propuesta (ha)	Importe Declarado	Importe Topado	Importe Propuesto	Importe tras sobredec.
433	FRUTALES REGADÍO	0,98		0,98	0,00	0,98	342,67	342,67	342,67	342,67
<b>TOTAL</b>		0,98	0,98	0,98		0,98	342,67	342,67	342,67	342,67

**APLICACIÓN DE REDUCCIONES Y PENALIZACIONES**

GRUPO DE PAGO	Importe Calculado	Importe prereduc.	Criterios de subvencionabilidad y compromisos	Presentación tardía	Omisión declaración	Condicionalidad	IMPORTE (Euros) PROPUESTO
FRUTALES REGADÍO	342,67	342,67	0,00	0,00	0,00	0,00	342,67
<b>TOTAL</b>	342,67	342,67					342,67

**RESUMEN DE PAGOS**

	IMPORTE ( Euros )		
	PROPUESTO	FEADER (Eje 2)	MAPA
PROPUESTO	342,67	291,27	33,62
			CAPADR 17,78

**RECINTOS PROPUESTOS**

REF.	REFERENCIA SIGPAC	CULTIVO	DESCRIPCIÓN CULTIVO	S/R	G.PAGO	PEND. MEDIA (%)	SUP. DEC. ADMISIBLE (ha)	SUP. COMPROM. (ha)	SUP. AJUSTADA COMPR.(1) (ha)	SUP. CONV. SIGPAC (ha)	SUP. CERTIE. (ha)	SUP. CAMPO (ha)	SUP. CAMPO DETER. CULT. DECLARADO (ha)	SUP. DEC. REDUCIDA (ha)	SUP. PROPUESTA (ha)
4127384	04-047-021-00173-001	206004	NARANJO-NAVELINA	R	433	9,30	0,60	0,60	0,60		0,60			0,60	0,60
4127385	04-047-021-00174-001	206004	NARANJO-NAVELINA	R	433	8,40	0,38	0,38	0,38		0,38			0,38	0,38

(1) Superficie declarada admisible ajustada con la superficie comprometida.  
(2) Factor de penalización valorando el alcance para el tipo de compromiso.

Puede verificar la integridad de una copia de este documento mediante la lectura del código QR adjunto o mediante el acceso a la dirección <https://ws050.juntadeandalucia.es/verificarFirma> indicando el código de VERIFICACIÓN

FIRMADO POR	JUAN JOSE SOLER GARCIA	FECHA	03/07/2024	
	ROCIO GUIJARRO MILLAN			
VERIFICACIÓN	Pk2jmGCJWUB3686MPKY7GEXJCD3GC4	PÁGINA	1381/2334	



**APELLIDOS Y NOMBRE / RAZÓN SOCIAL**  
MATILLAS VILLEGAS MARIA DEL CARMEN

**NIF**  
\*\*\*3530\*

**EXPEDIENTE**  
1284947

**ANUALIDAD DE PAGO**  
1ª

**IMPORTE POR ANUALIDAD**

	2023	2024	2025	2026	2027
IMPORTE MÁXIMO SUBVENCIONABLE	202,40 €	202,40 €	202,40 €	202,40 €	202,40 €
IMPORTE MEDIO DE TRANSFERENCIA (€/ha)	253,00 €	253,00 €	253,00 €	253,00 €	253,00 €

**RESUMEN DE UNIDADES**

Cód	GRUPO DE PAGO	Sup. Dec. Admisible (ha)	Sup. Comprometida (ha)	Sup. ajustada compromiso (1) (ha)	% sobredec.	Sup. Propuesta (ha)	Importe Declarado	Importe Topado	Importe Propuesto	Importe tras sobredec.
430	HORTÍCOLAS	0,80		0,80	0,00	0,80	202,40	202,40	202,40	202,40
<b>TOTAL</b>		0,80	0,80	0,80		0,80	202,40	202,40	202,40	202,40

**APLICACIÓN DE REDUCCIONES Y PENALIZACIONES**

GRUPO DE PAGO	Importe Calculado	Importe prereduc.	Criterios de subvencionabilidad y compromisos	Presentación tardía	Omisión declaración	Condicionabilidad	IMPORTE (Euros) PROPUESTO
HORTÍCOLAS	202,40	202,40	0,00	0,00	0,00	0,00	202,40
<b>TOTAL</b>	202,40	202,40					202,40

**RESUMEN DE PAGOS**

	IMPORTE (Euros)		
	PROPUESTO	FEADER (Eje 2)	MAPA
PROPUESTO	202,40	172,04	19,86
			CAPADR 10,50

**RECINTOS PROPUESTOS**

REF.	REFERENCIA SIGPAC	CULTIVO	DESCRIPCIÓN CULTIVO	S/R	G.PAGO	PEND. MEDIA (%)	SUP. DEC. ADMISIBLE (ha)	SUP. COMPROM. (ha)	SUP. AJUSTADA COMPROM. (1) (ha)	SUP. CONV. SIGPAC (ha)	SUP. CERTIE (ha)	SUP. CAMPO (ha)	SUP. CAMPO DETER. CULT. DECLARADO (ha)	SUP. DEC. REDUCIDA (ha)	SUP. PROPUESTA (ha)
6960834	04-104-034-00177-003	165000	PEPINO-SIN VARIEDAD	R	430	1,20	0,80	0,80	0,80		0,80			0,80	0,80

(1) Superficie declarada admisible ajustada con la superficie comprometida.  
(2) Factor de penalización valorando el alcance para el tipo de compromiso.

Puede verificar la integridad de una copia de este documento mediante la lectura del código QR adjunto o mediante el acceso a la dirección <https://ws050.juntadeandalucia.es/verificarFirma> indicando el código de VERIFICACIÓN

FIRMADO POR	JUAN JOSE SOLER GARCIA	FECHA	03/07/2024	
	ROCIO GUIJARRO MILLAN			
VERIFICACIÓN	Pk2jmGCJWUB3686MPKY7GEXJCD3GC4	PÁGINA	1382/2334	



**APELLIDOS Y NOMBRE / RAZÓN SOCIAL**

MAURANDI GUIRADO REMEDIOS

**NIF**  
\*\*\*\*6314\*

**EXPEDIENTE**  
1068475

**ANUALIDAD DE PAGO**  
1ª

**IMPORTE POR ANUALIDAD**

	2023	2024	2025	2026	2027
IMPORTE MÁXIMO SUBVENCIONABLE	4.323,19 €	4.323,19 €	4.323,19 €	4.323,19 €	4.323,19 €
IMPORTE MEDIO DE TRANSFERENCIA (€/ha)	207,95 €	207,95 €	207,95 €	207,95 €	207,95 €

**RESUMEN DE UNIDADES**

Cód	GRUPO DE PAGO	Sup. Dec. Admisible (ha)	Sup. Comprometida (ha)	Sup. ajustada compromiso (I) (ha)	% sobredec.	Sup. Propuesta (ha)	Importe Declarado	Importe Topado	Importe Propuesto	Importe tras sobredec.
426	HERBÁCEOS	2,65		2,65	0,00	2,65	400,60	400,60	400,60	400,60
432	FRUTALES SECANO	18,21		18,14	0,00	18,14	3.922,59	3.922,59	3.922,59	3.922,59
<b>TOTAL</b>		20,86	20,79	20,79		20,79	4.323,19	4.323,19	4.323,19	4.323,19

**APLICACIÓN DE REDUCCIONES Y PENALIZACIONES**

GRUPO DE PAGO	Importe Calculado	Importe prereduc.	Criterios de subvencionabilidad y compromisos			Omisión declaración	Condicionabilidad	PROPUESTO	IMPORTE (Euros)
			Presentación tardía						PROPUESTO
FRUTALES SECANO	3.922,59	3.922,59	0,00	0,00	0,00	0,00	0,00	3.922,59	
HERBÁCEOS	400,60	400,60	0,00	0,00	0,00	0,00	0,00	400,60	
<b>TOTAL</b>	4.323,19	4.323,19						4.323,19	

**RESUMEN DE PAGOS**

	IMPORTE ( Euros )			
	PROPUESTO	FEADER (Eje 2)	MAPA	CAPADR
PROPUESTO	4.323,19	3.674,71	424,11	224,37

**RECINTOS PROPUESTOS**

REF.	REFERENCIA SIGPAC	CULTIVO DESCRIPCIÓN CULTIVO	S/R G.PAGO	PEND. MEDIA (%)	SUP. DEC. ADMISIBLE (ha)	SUP. COMPROM. (ha)	SUP. AJUSTADA COMPR.(I) (ha)	SUP. CONV. SIGPAC (ha)	SUP. CERTIF. (ha)	SUP. CAMPO (ha)	SUP. CAMPO DETER. CULT. DECLARADO (ha)	SUP. DEC. REDUCIDA (ha)	SUP. PROPUESTA (ha)
170000003573566	04-099-032-00067-001	8030 AVENA-PREVISION	S	426	10,20	2,65	2,65	2,65	2,65	2,65		2,65	2,65
170000003573558	04-037-003-00009-001	104007 ALMENDROS-COMUNA	S	432	7,50	2,47	2,47	2,47	2,47	2,47		2,47	2,47
170000003573559	04-099-032-00052-001	104007 ALMENDROS-COMUNA	S	432	9,00	6,15	6,15	6,15	6,15	6,15		6,15	6,15
170000003573560	04-099-032-00041-001	104007 ALMENDROS-COMUNA	S	432	8,20	4,73	4,69	4,69	4,73	4,73		4,69	4,69
170000003573561	04-099-032-00042-001	104007 ALMENDROS-COMUNA	S	432	6,70	0,63	0,60	0,60	0,63	0,63		0,60	0,60
170000003573562	04-099-032-00049-001	104007 ALMENDROS-COMUNA	S	432	7,90	1,02	1,02	1,02	1,02	1,02		1,02	1,02
170000003573563	04-099-032-00043-001	104007 ALMENDROS-COMUNA	S	432	9,60	1,41	1,41	1,41	1,41	1,41		1,41	1,41
170000003573567	04-099-032-00067-003	104007 ALMENDROS-COMUNA	S	432	9,90	1,80	1,80	1,80	1,97			1,80	1,80

**INCIDENCIAS**

**INCIDENCIA DESCRIPCIÓN**

- 4272 Verifica que las líneas de declaración de las Solicitudes Únicas no tienen solapes con la capa de Retroactividad Gráfica (ambas de la misma campaña) a nivel de expediente/línea de declaración gráfica de la solicitud.  
Ref:170000003573560 Recinto:04-099-032-00041-00001 Cultivo: - Agregado de la referencia del recinto.:0 Zona de la referencia del recinto.:0 Superficie solapada.:0,04 Id. Incid.:95939058  
Ref:170000003573561 Recinto:04-099-032-00042-00001 Cultivo: - Agregado de la referencia del recinto.:0 Zona de la referencia del recinto.:0 Superficie solapada.:0,03 Id. Incid.:95939059
- 100402 Recinto solicitado no forma parte de ningún organismo de control autorizado para la producción ecológica en Andalucía o fecha de inscripción posterior al plazo establecido ( Anexo I. Criterios de Subvencionabilidad. Orden 28 de marzo de 2023 ).  
Ref:170000003573565 Recinto:04-099-032-00062-00001 Cultivo:20000 BARBECHO TRADICIONAL-SIN VARIEDAD Secano
- 100406 Grupo de cultivo declarado en el recinto no coincide con el grupo de cultivo existente en el organismo de control autorizado para la producción ecológica en Andalucía ( Anexo I. Criterios de Subvencionabilidad. Orden 28 de marzo de 2023 ).  
Ref:170000003573565 Recinto:04-099-032-00062-00001 Cultivo:20000 BARBECHO TRADICIONAL-SIN VARIEDAD Secano  
Grupo de SIPEA:PASTOS ASOCIADOS
- 100421 Recinto declarado por error para una operación de la 6503, que se ha corregido de oficio marcando la operación correcta, de acuerdo con la fecha de inscripción del recinto en la producción ecológica.  
Ref:170000003573565 Recinto:04-099-032-00062-00001 Cultivo:20000 BARBECHO TRADICIONAL-SIN VARIEDAD Secano
- 100424 Solicita recinto que no está comprometido para la operación.  
Ref:170000003573565 Recinto:04-099-032-00062-00001 Cultivo:20000 BARBECHO TRADICIONAL-SIN VARIEDAD Secano

(1) Superficie declarada admisible ajustada con la superficie comprometida.  
(2) Factor de penalización valorando el alcance para el tipo de compromiso.

Puede verificar la integridad de una copia de este documento mediante la lectura del código QR adjunto o mediante el acceso a la dirección <a href="https://ws050.juntadeandalucia.es/verificarFirma">https://ws050.juntadeandalucia.es/verificarFirma</a> indicando el código de VERIFICACIÓN				
FIRMADO POR	JUAN JOSE SOLER GARCIA	FECHA	03/07/2024	
	ROCIO GUIJARRO MILLAN			
VERIFICACIÓN	Pk2jmGcJWUB3686MPKY7GEXJCD3GC4	PÁGINA	1383/2334	



**APELLIDOS Y NOMBRE / RAZÓN SOCIAL**

MECA LUQUE JUAN JOSÉ

**NIF**  
\*\*\*\*8859\*

**EXPEDIENTE**  
1280534

**ANUALIDAD DE PAGO**

1ª

**IMPORTE POR ANUALIDAD**

	2023	2024	2025	2026	2027
IMPORTE MÁXIMO SUBVENCIONABLE	430,10 €	430,10 €	430,10 €	430,10 €	430,10 €
IMPORTE MEDIO DE TRANSFERENCIA (€/ha)	253,00 €	253,00 €	253,00 €	253,00 €	253,00 €

**RESUMEN DE UNIDADES**

Cód	GRUPO DE PAGO	Sup. Dec. Admisible (ha)	Sup. Comprometida (ha)	Sup. ajustada compromiso (1) (ha)	% sobredec.	Sup. Propuesta (ha)	Importe Declarado	Importe Topado	Importe Propuesto	Importe tras sobredec.
430	HORTÍCOLAS	1,72		1,70	0,00	1,70	430,10	430,10	430,10	430,10
<b>TOTAL</b>		1,72	1,70	1,70		1,70	430,10	430,10	430,10	430,10

**APLICACIÓN DE REDUCCIONES Y PENALIZACIONES**

GRUPO DE PAGO	Importe Calculado	Importe prereduc.	Criterios de subvencionabilidad y compromisos	Presentación tardía	Omisión declaración	Condicionalidad	IMPORTE (Euros) PROPUESTO
HORTÍCOLAS	430,10	430,10	0,00	0,00	0,00	0,00	430,10
<b>TOTAL</b>	430,10	430,10					430,10

**RESUMEN DE PAGOS**

	IMPORTE ( Euros )			
	PROPUESTO	FEADER (Eje 2)	MAPA	CAPADR
PROPUESTO	430,10	365,59	42,19	22,32

**RECINTOS PROPUESTOS**

REF.	REFERENCIA SIGPAC	CULTIVO	DESCRIPCIÓN CULTIVO	S/R	G.PAGO	PEND. MEDIA (%)	SUP. DEC. ADMISIBLE (ha)	SUP. COMPROM. (ha)	SUP. AJUSTADA COMPR.(1) (ha)	SUP. CONV. SIGPAC (ha)	SUP. CERTIE. (ha)	SUP. CAMPO (ha)	SUP. CAMPO DETER. CULT. DECLARADO (ha)	SUP. DEC. REDUCIDA (ha)	SUP. PROPUESTA (ha)
5793340	04-066-192-00001-002	197000	TOMATE-SIN VARIEDAD	R	430	4,00	0,42	0,41	0,41		0,41			0,41	0,41
5793344	04-066-192-00002-001	197000	TOMATE-SIN VARIEDAD	R	430	3,60	0,60	0,59	0,59		0,59			0,59	0,59
5793346	04-066-192-00003-002	197000	TOMATE-SIN VARIEDAD	R	430	4,00	0,70	0,70	0,70		0,70			0,70	0,70

(1) Superficie declarada admisible ajustada con la superficie comprometida.  
(2) Factor de penalización valorando el alcance para el tipo de compromiso.

Puede verificar la integridad de una copia de este documento mediante la lectura del código QR adjunto o mediante el acceso a la dirección <https://ws050.juntadeandalucia.es/verificarFirma> indicando el código de VERIFICACIÓN

FIRMADO POR	JUAN JOSE SOLER GARCIA	FECHA	03/07/2024	
	ROCIO GUIJARRO MILLAN			
VERIFICACIÓN	Pk2jmGCJWUB3686MPKY7GEXJCD3GC4	PÁGINA	1384/2334	



<u>APELLIDOS Y NOMBRE / RAZÓN SOCIAL</u>	<u>NIF</u>	<u>EXPEDIENTE</u>	<u>ANUALIDAD DE PAGO</u>				
MEDINA UJALDON ANTONIA	****8541*	1011261	1ª				
<u>IMPORTE POR ANUALIDAD</u>							
			<b>2023</b>	<b>2024</b>	<b>2025</b>	<b>2026</b>	<b>2027</b>
IMPORTE MÁXIMO SUBVENCIONABLE			1.635,97 €	1.635,97 €	1.635,97 €	1.635,97 €	1.635,97 €
IMPORTE MEDIO DE TRANSFERENCIA (€/ha)			226,59 €	226,59 €	226,59 €	226,59 €	226,59 €

<u>RESUMEN DE UNIDADES</u>										
<u>Cód</u>	<u>GRUPO DE PAGO</u>	<u>Sup. Dec. Admisible (ha)</u>	<u>Sup. Comprometida (ha)</u>	<u>Sup. ajustada compromiso (1) (ha)</u>	<u>% sobredec.</u>	<u>Sup. Propuesta (ha)</u>	<u>Importe Declarado</u>	<u>Importe Topado</u>	<u>Importe Propuesto</u>	<u>Importe tras sobredec.</u>
429	OLIVAR	2,36		2,36	0,00	2,36	585,04	585,04	585,04	585,04
432	FRUTALES SECANO	4,86		4,86	0,00	4,86	1.050,93	1.050,93	1.050,93	1.050,93
<b>TOTAL</b>		<b>7,22</b>	<b>7,22</b>	<b>7,22</b>		<b>7,22</b>	<b>1.635,97</b>	<b>1.635,97</b>	<b>1.635,97</b>	<b>1.635,97</b>

<u>APLICACIÓN DE REDUCCIONES Y PENALIZACIONES</u>							
<u>GRUPO DE PAGO</u>	<u>Importe Calculado</u>	<u>Importe prerreduc. y compromisos</u>	<u>Criterios de subvencionabilidad y compromisos</u>	<u>Presentación tardía</u>	<u>Omisión declaración</u>	<u>Condicionabilidad</u>	<u>IMPORTE (Euros) PROPUESTO</u>
FRUTALES SECANO	1.050,93	1.050,93	0,00	0,00	0,00	0,00	1.050,93
OLIVAR	585,04	585,04	0,00	0,00	0,00	0,00	585,04
<b>TOTAL</b>	<b>1.635,97</b>	<b>1.635,97</b>					<b>1.635,97</b>


<u>RESUMEN DE PAGOS</u>					
	<u>PROPUESTO</u>	<u>PROPUESTO</u>	<u>FEADER (Eje 2)</u>	<u>MAPA</u>	<u>CAPADR</u>
		1.635,97	1.390,57	160,49	84,91

<u>RECINTOS PROPUESTOS</u>													
<u>REF.</u>	<u>REFERENCIA SIGPAC</u>	<u>CULTIVO DESCRIPCIÓN CULTIVO</u>	<u>S/R G.PAGO</u>	<u>PEND. MEDIA (%)</u>	<u>SUP. DEC. ADMISIBLE (ha)</u>	<u>SUP. COMPROM. (ha)</u>	<u>SUP. AJUSTADA COMPROM. (1) (ha)</u>	<u>SUP. CONV. SIGPAC (ha)</u>	<u>SUP. CERTIF. (ha)</u>	<u>SUP. CAMPO (ha)</u>	<u>SUP. CAMPO DETER. CULT. DECLARADO (ha)</u>	<u>SUP. DEC. REDUCIDA (ha)</u>	<u>SUP. PROPUESTA (ha)</u>
170000003014488	04-056-001-00008-001	101194 OLIVAR-LECHIN DE GRANADA	S 429	38,60	0,13	0,13	0,13		0,13			0,13	0,13
170000003014489	04-056-002-00082-005	101194 OLIVAR-LECHIN DE GRANADA	R 429	68,60	0,73	0,73	0,73		0,73			0,73	0,73
170000003014491	04-056-002-00073-001	101194 OLIVAR-LECHIN DE GRANADA	R 429	61,80	0,07	0,07	0,07		0,07			0,07	0,07
170000003014492	04-056-002-00082-005	101194 OLIVAR-LECHIN DE GRANADA	R 429	68,60	0,39	0,39	0,39		0,39			0,39	0,39
170000003014494	04-056-001-00101-009	101194 OLIVAR-LECHIN DE GRANADA	S 429	31,20	0,13	0,13	0,13		0,13			0,13	0,13
170000003014497	04-056-001-00101-008	101194 OLIVAR-LECHIN DE GRANADA	S 429	28,10	0,13	0,13	0,13		0,13			0,13	0,13
170000003014499	04-056-001-00101-012	101194 OLIVAR-LECHIN DE GRANADA	S 429	34,90	0,32	0,32	0,32		0,32			0,32	0,32
170000003014501	04-056-001-00008-006	101194 OLIVAR-LECHIN DE GRANADA	S 429	35,10	0,11	0,11	0,11		0,11			0,11	0,11
170000003014502	04-056-001-00008-012	101194 OLIVAR-LECHIN DE GRANADA	S 429	41,50	0,24	0,24	0,24		0,24			0,24	0,24
170000003014504	04-056-002-00074-001	101194 OLIVAR-LECHIN DE GRANADA	R 429	73,50	0,05	0,05	0,05		0,05			0,05	0,05
170000003014505	04-056-001-00101-007	101194 OLIVAR-LECHIN DE GRANADA	S 429	53,40	0,02	0,02	0,02		0,02			0,02	0,02
170000003014506	04-056-001-00101-006	101194 OLIVAR-LECHIN DE GRANADA	S 429	47,00	0,04	0,04	0,04		0,04			0,04	0,04
170000003014507	04-056-001-00008-007	104007 ALMENDROS-COMUNA	S 432	37,20	0,05	0,05	0,05		0,05			0,05	0,05
170000003014508	04-056-001-00008-008	104007 ALMENDROS-COMUNA	S 432	31,10	0,04	0,04	0,04		0,04			0,04	0,04
170000003014509	04-056-001-00009-001	104007 ALMENDROS-COMUNA	S 432	31,30	0,20	0,20	0,20		0,20			0,20	0,20
170000003014510	04-056-001-00101-021	104007 ALMENDROS-COMUNA	S 432	33,80	1,41	1,41	1,41		1,41			1,41	1,41
170000003014511	04-056-001-00101-022	104007 ALMENDROS-COMUNA	S 432	35,00	0,79	0,79	0,79		0,79			0,79	0,79
170000003014512	04-056-001-00008-003	104007 ALMENDROS-COMUNA	S 432	35,20	1,21	1,21	1,21		1,21			1,21	1,21
170000003014513	04-056-001-00008-005	104007 ALMENDROS-COMUNA	S 432	45,50	0,65	0,65	0,65		0,65			0,65	0,65
170000003014514	04-056-001-00008-004	104007 ALMENDROS-COMUNA	S 432	44,10	0,51	0,51	0,51		0,51			0,51	0,51

(1) Superficie declarada admisible ajustada con la superficie comprometida.  
 (2) Factor de penalización valorando el alcance para el tipo de compromiso.

Puede verificar la integridad de una copia de este documento mediante la lectura del código QR adjunto o mediante el acceso a la dirección <https://ws050.juntadeandalucia.es/verificarFirma> indicando el código de VERIFICACIÓN

FIRMADO POR	JUAN JOSE SOLER GARCIA	FECHA	03/07/2024
	ROCIO GUIJARRO MILLAN		
VERIFICACIÓN	Pk2jmGCJWUB3686MPKY7GEXJCD3GC4	PÁGINA	1385/2334



Es copia auténtica de documento electrónico

**APELLIDOS Y NOMBRE / RAZÓN SOCIAL**

MEJIA ORTIZ MARLENY

**NIF**

\*\*\*\*0981\*

**EXPEDIENTE**

1192271

**ANUALIDAD DE PAGO**

1ª

**IMPORTE POR ANUALIDAD**

	2023	2024	2025	2026	2027
IMPORTE MÁXIMO SUBVENCIONABLE	4.627,54 €	4.627,54 €	4.627,54 €	4.627,54 €	4.627,54 €
IMPORTE MEDIO DE TRANSFERENCIA (€/ha)	216,24 €	216,24 €	216,24 €	216,24 €	216,24 €

**RESUMEN DE UNIDADES**

Cód	GRUPO DE PAGO	Sup. Dec. Admisible (ha)	Sup. Comprometida (ha)	Sup. ajustada compromiso (L) (ha)	% sobredec.	Sup. Propuesta (ha)	Importe Declarado	Importe Topado	Importe Propuesto	Importe tras sobredec.
432	FRUTALES SECANO	21,40		21,40	0,00	21,40	4.627,54	4.627,54	4.627,54	4.627,54
<b>TOTAL</b>		21,40	21,40	21,40		21,40	4.627,54	4.627,54	4.627,54	4.627,54

**APLICACIÓN DE REDUCCIONES Y PENALIZACIONES**

GRUPO DE PAGO	Importe Calculado	Importe prerreduc.	Criterios de subvencionabilidad y compromisos	Presentación tardía	Omisión declaración	Condicionalidad	IMPORTE (Euros) PROPUESTO
FRUTALES SECANO	4.627,54	4.627,54	0,00	0,00	1,00	0,00	4.581,26
<b>TOTAL</b>	4.627,54	4.627,54					4.581,26

**RESUMEN DE PAGOS**

	IMPORTE (Euros)			
	PROPUESTO	FEADER (Eje 2)	MAPA	CAPADR
PROPUESTO	4.581,26	3.894,07	449,42	237,77

**RECINTOS PROPUESTOS**

REF.	REFERENCIA SIGPAC	CULTIVO	DESCRIPCIÓN CULTIVO	S/R	G.PAGO	PEND. MEDIA (%)	SUP. DEC. ADMISIBLE (ha)	SUP. COMPROM. (ha)	SUP. AJUSTADA COMPROM. (L) (ha)	SUP. CONV. SIGPAC (ha)	SUP. CERTIE (ha)	SUP. CAMPO (ha)	SUP. CAMPO DETER. CULT. DECLARADO (ha)	SUP. DEC. REDUCIDA (ha)	SUP. PROPUESTA (ha)
-991927	04-099-016-00050-006	104007	ALMENDROS-COMUNA	S	432	30,00	0,16	0,16	0,16		0,16			0,16	0,16
4618901	04-099-046-00257-001	104007	ALMENDROS-COMUNA	S	432	32,50	2,06	2,06	2,06		2,06			2,06	2,06
4656967	04-099-016-00054-006	104014	ALMENDROS-FERRAGNES	S	432	40,00	0,26	0,26	0,26		0,26			0,26	0,26
1700000007004615	04-099-016-00054-008	104020	ALMENDROS-GUARA	S	432	32,20	4,27	4,27	4,27		4,27			4,27	4,27
1700000007004618	04-099-016-00054-002	104020	ALMENDROS-GUARA	S	432	35,40	8,86	8,86	8,86		8,86			8,86	8,86
1700000007004639	04-099-016-00043-002	104007	ALMENDROS-COMUNA	S	432	32,00	1,62	1,62	1,62		1,62			1,62	1,62
1700000007004640	04-099-016-00050-001	104007	ALMENDROS-COMUNA	S	432	37,60	2,29	2,29	2,29		2,29			2,29	2,29
1700000007004641	04-099-016-00043-012	104007	ALMENDROS-COMUNA	S	432	20,30	0,46	0,46	0,46		0,46			0,46	0,46
1700000007004642	04-099-016-00050-006	104007	ALMENDROS-COMUNA	S	432	30,00	1,42	1,42	1,42		1,42			1,42	1,42

**INCIDENCIAS****INCIDENCIA DESCRIPCIÓN**

- 256 Solicitud con recintos no declarados en campaña actual con una reducción por omisión de superficie superior al 3%  
CÓDIGO PARA EL PORCENTAJE DE REDUCCIÓN POR OMISIÓN QUE CORRESPONDE A LA SOLICITUD:1
- 101007 Expediente afectado por condicionalidad (art. 32 de Orden 28 marzo 2023)  
Porcentaje Reducción:0

(1) Superficie declarada admisible ajustada con la superficie comprometida.

(2) Factor de penalización valorando el alcance para el tipo de compromiso.

Puede verificar la integridad de una copia de este documento mediante la lectura del código QR adjunto o mediante el acceso a la dirección <https://ws050.juntadeandalucia.es/verificarFirma> indicando el código de VERIFICACIÓN

FIRMADO POR	JUAN JOSE SOLER GARCIA	FECHA	03/07/2024	
	ROCIO GUIJARRO MILLAN			
VERIFICACIÓN	Pk2jmGCJWUB3686MPKY7GEXJCD3GC4	PÁGINA	1386/2334	



**APELLIDOS Y NOMBRE / RAZÓN SOCIAL**

MELGARES GARCIA LUISA

**NIF**  
\*\*\*\*8103\*

**EXPEDIENTE**  
1177371

**ANUALIDAD DE PAGO**

1ª

**IMPORTE POR ANUALIDAD**

	2023	2024	2025	2026	2027
IMPORTE MÁXIMO SUBVENCIONABLE	1.524,49 €	1.524,49 €	1.524,49 €	1.524,49 €	1.524,49 €
IMPORTE MEDIO DE TRANSFERENCIA (€/ha)	216,24 €	216,24 €	216,24 €	216,24 €	216,24 €

**RESUMEN DE UNIDADES**

Cód	GRUPO DE PAGO	Sup. Dec. Admisible (ha)	Sup. Comprometida (ha)	Sup. ajustada compromiso (I) (ha)	% sobredec.	Sup. Propuesta (ha)	Importe Declarado	Importe Topado	Importe Propuesto	Importe tras sobredec.
432	FRUTALES SECANO	7,05		7,05	0,00	7,05	1.524,49	1.524,49	1.524,49	1.524,49
<b>TOTAL</b>		7,05	7,05	7,05		7,05	1.524,49	1.524,49	1.524,49	1.524,49

**APLICACIÓN DE REDUCCIONES Y PENALIZACIONES**

GRUPO DE PAGO	Importe Calculado	Importe prerreduc.	Criterios de subvencionabilidad y compromisos	Presentación tardía	Omisión declaración	Condicionabilidad	IMPORTE (Euros) PROPUESTO
FRUTALES SECANO	1.524,49	1.524,49	0,00	0,00	0,00	0,00	1.524,49
<b>TOTAL</b>	1.524,49	1.524,49					1.524,49

**RESUMEN DE PAGOS**

	IMPORTE (Euros)			
	PROPUESTO	FEADER (Eje 2)	MAPA	CAPADR
PROPUESTO	1.524,49	1.295,82	149,55	79,12

**RECINTOS PROPUESTOS**

REF.	REFERENCIA SIGPAC	CULTIVO DESCRIPCIÓN CULTIVO	S/R	G.PAGO	PEND. MEDIA (t/ha)	SUP. DEC. ADMISIBLE (ha)	SUP. COMPROM. (ha)	SUP. AJUSTADA COMPR.(I) (ha)	SUP. CONV. SIGPAC (ha)	SUP. CERTIE. (ha)	SUP. CAMPO (ha)	SUP. CAMPO DETER. CULT. DECLARADO (ha)	SUP. DEC. REDUCIDA (ha)	SUP. PROPUESTA (ha)
-1022288	04-019-008-00251-003	104024	ALMENDROS-MARCONA	S	432	44,50	0,06	0,06	0,06	0,06			0,06	0,06
4191151	04-019-008-00363-002	104024	ALMENDROS-MARCONA	S	432	28,70	1,87	1,87	1,87	1,87			1,87	1,87
4191183	04-019-008-00248-002	104007	ALMENDROS-COMUNA	S	432	20,40	0,21	0,21	0,21	0,21			0,21	0,21
4191223	04-019-008-00251-001	104024	ALMENDROS-MARCONA	S	432	39,00	0,87	0,87	0,87	0,87			0,87	0,87
4191231	04-019-008-00255-001	104007	ALMENDROS-COMUNA	S	432	26,40	0,81	0,81	0,81	0,81			0,81	0,81
4191244	04-019-008-00253-001	104007	ALMENDROS-COMUNA	S	432	28,90	0,12	0,12	0,12	0,12			0,12	0,12
4191272	04-019-008-00248-003	104007	ALMENDROS-COMUNA	S	432	27,40	0,08	0,08	0,08	0,08			0,08	0,08
1700000005167704	04-019-004-00218-003	104007	ALMENDROS-COMUNA	S	432	27,60	0,48	0,48	0,48	0,48			0,48	0,48
1700000005167705	04-019-004-00218-004	104024	ALMENDROS-MARCONA	S	432	36,90	0,62	0,62	0,62	0,62			0,62	0,62
1700000005167707	04-019-004-00218-009	104007	ALMENDROS-COMUNA	S	432	19,90	0,16	0,16	0,16	0,16			0,16	0,16
1700000005167708	04-019-012-00114-006	104024	ALMENDROS-MARCONA	S	432	32,00	0,34	0,34	0,34	0,34			0,34	0,34
1700000005167709	04-019-012-00114-005	104007	ALMENDROS-COMUNA	S	432	28,70	0,05	0,05	0,05	0,05			0,05	0,05
1700000005167710	04-019-012-00114-007	104024	ALMENDROS-MARCONA	S	432	26,60	0,34	0,34	0,34	0,34			0,34	0,34
1700000005167711	04-019-012-00114-002	104024	ALMENDROS-MARCONA	S	432	27,30	0,52	0,52	0,52	0,52			0,52	0,52
1700000005167712	04-019-012-00114-009	104007	ALMENDROS-COMUNA	S	432	12,20	0,26	0,26	0,26	0,26			0,26	0,26
1700000005167713	04-019-012-00114-008	104007	ALMENDROS-COMUNA	S	432	18,70	0,26	0,26	0,26	0,26			0,26	0,26

(1) Superficie declarada admisible ajustada con la superficie comprometida.  
(2) Factor de penalización valorando el alcance para el tipo de compromiso.

Puede verificar la integridad de una copia de este documento mediante la lectura del código QR adjunto o mediante el acceso a la dirección <https://ws050.juntadeandalucia.es/verificarFirma> indicando el código de VERIFICACIÓN

FIRMADO POR	JUAN JOSE SOLER GARCIA	FECHA	03/07/2024	
	ROCIO GUIJARRO MILLAN			
VERIFICACIÓN	Pk2jmGCJWUB3686MPKY7GEXJCD3GC4	PÁGINA	1387/2334	



**APELLIDOS Y NOMBRE / RAZÓN SOCIAL**

**NIF** \*\*\*\*7470\*      **EXPEDIENTE** 1224399      **ANUALIDAD DE PAGO** 1ª

MELLADO MARTINEZ ASUNCION

**IMPORTE POR ANUALIDAD**

	2023	2024	2025	2026	2027
IMPORTE MÁXIMO SUBVENCIONABLE	2.218,62 €	2.218,62 €	2.218,62 €	2.218,62 €	2.218,62 €
IMPORTE MEDIO DE TRANSFERENCIA (€/ha)	216,24 €	216,24 €	216,24 €	216,24 €	216,24 €

**RESUMEN DE UNIDADES**

Cód	GRUPO DE PAGO	Sup. Dec. Admisible (ha)	Sup. Comprometida (ha)	Sup. ajustada compromiso (1) (ha)	% sobredec.	Sup. Propuesta (ha)	Importe Declarado	Importe Topado	Importe Propuesto	Importe tras sobredec.
432	FRUTALES SECANO	10,26		10,26	0,00	10,26	2.218,62	2.218,62	2.218,62	2.218,62
<b>TOTAL</b>		10,26	10,26	10,26		10,26	2.218,62	2.218,62	2.218,62	2.218,62

**APLICACIÓN DE REDUCCIONES Y PENALIZACIONES**

GRUPO DE PAGO	Importe Calculado	Importe prereduc.	Criterios de subvencionabilidad y compromisos	Presentación tardía	Omisión declaración	Condicionalidad	IMPORTE (Euros) PROPUESTO
FRUTALES SECANO	2.218,62	2.218,62	0,00	0,00	0,00	0,00	2.218,62
<b>TOTAL</b>	2.218,62	2.218,62					2.218,62

**RESUMEN DE PAGOS**

	IMPORTE ( Euros )			
	PROPUESTO	FEADER (Eje 2)	MAPA	CAPADR
PROPUESTO	2.218,62	1.885,83	217,65	115,14

**RECINTOS PROPUESTOS**

REF.	REFERENCIA SIGPAC	CULTIVO	DESCRIPCIÓN CULTIVO	S/R	G.PAGO	PEND. MEDIA (%)	SUP. DEC. ADMISIBLE (ha)	SUP. COMPROM. (ha)	SUP. AJUSTADA COMPROM. (1) (ha)	SUP. CONV. SIGPAC (ha)	SUP. CERTIE. (ha)	SUP. CAMPO (ha)	SUP. CAMPO DETER. CULT. DECLARADO (ha)	SUP. DEC. REDUCIDA (ha)	SUP. PROPUESTA (ha)
1700000005611593	04-070-024-00040-002	104024	ALMENDROS-MARCONA	S	432	8,80	1,45	1,45	1,45		1,45			1,45	1,45
1700000005611594	04-070-024-00041-005	104024	ALMENDROS-MARCONA	S	432	7,00	4,47	4,47	4,47		4,47			4,47	4,47
1700000005611595	04-070-024-00040-019	104024	ALMENDROS-MARCONA	S	432	13,20	0,23	0,23	0,23		0,23			0,23	0,23
1700000005611596	04-070-024-00041-002	104024	ALMENDROS-MARCONA	S	432	14,30	4,11	4,11	4,11		4,11			4,11	4,11

(1) Superficie declarada admisible ajustada con la superficie comprometida.  
 (2) Factor de penalización valorando el alcance para el tipo de compromiso.

Puede verificar la integridad de una copia de este documento mediante la lectura del código QR adjunto o mediante el acceso a la dirección <a href="https://ws050.juntadeandalucia.es/verificarFirma">https://ws050.juntadeandalucia.es/verificarFirma</a> indicando el código de VERIFICACIÓN					
FIRMADO POR	JUAN JOSE SOLER GARCIA		FECHA		03/07/2024
	ROCIO GUIJARRO MILLAN				
VERIFICACIÓN	Pk2jmGCJWUB3686MPKY7GEXJCD3GC4		PÁGINA		1388/2334





**APELLIDOS Y NOMBRE / RAZÓN SOCIAL**

**NIF** \*\*\*\*0412\*      **EXPEDIENTE** 1110667      **ANUALIDAD DE PAGO** 1ª

**IMPORTES POR ANUALIDAD**

	2023	2024	2025	2026	2027
IMPORTE MÁXIMO SUBVENCIONABLE	258,75 €	258,75 €	258,75 €	258,75 €	258,75 €
IMPORTE MEDIO DE TRANSFERENCIA (€/ha)	349,66 €	349,66 €	349,66 €	349,66 €	349,66 €

**RESUMEN DE UNIDADES**

Cód	GRUPO DE PAGO	Sup. Dec. Admisible (ha)	Sup. Comprometida (ha)	Sup. ajustada compromiso (I) (ha)	% sobredec.	Sup. Propuesta (ha)	Importe Declarado	Importe Topado	Importe Propuesto	Importe tras sobredec.
433	FRUTALES REGADÍO	0,87		0,74	0,00	0,74	258,75	258,75	258,75	258,75
<b>TOTAL</b>		0,87	0,74	0,74		0,74	258,75	258,75	258,75	258,75

**APLICACIÓN DE REDUCCIONES Y PENALIZACIONES**

GRUPO DE PAGO	Importe Calculado	Importe prereduc.	Criterios de subvencionabilidad y compromisos	Presentación tardía	Omisión declaración	Condicionalidad	IMPORTE (Euros) PROPUESTO
FRUTALES REGADÍO	258,75	258,75	0,00	0,00	0,00	0,00	258,75
<b>TOTAL</b>	258,75	258,75					258,75

**RESUMEN DE PAGOS**

	IMPORTE ( Euros )			
	PROPUESTO	FEADER (Eje 2)	MAPA	CAPADR
PROPUESTO	258,75	219,94	25,38	13,43

**RECINTOS PROPUESTOS**

REF.	REFERENCIA SIGPAC	CULTIVO	DESCRIPCIÓN CULTIVO	S/R	G.PAGO	PEND. MEDIA (%)	SUP. DEC. ADMISIBLE (ha)	SUP. COMPROM. (ha)	SUP. AJUSTADA COMPR.(I) (ha)	SUP. CONV. SIGPAC (ha)	SUP. CERTIE. (ha)	SUP. CAMPO (ha)	SUP. CAMPO DETER. CULT. DECLARADO (ha)	SUP. DEC. REDUCIDA (ha)	SUP. PROPUESTA (ha)
-79550	04-017-006-00338-002	207004	LIMONERO-VERNA	R	433	3,20	0,06	0,05	0,05		0,05			0,05	0,05
4125176	04-017-006-00338-002	206004	NARANJO-NAVELINA	R	433	3,20	0,20	0,15	0,15		0,15			0,15	0,15
1700000002805537	04-017-006-00340-003	207004	LIMONERO-VERNA	R	433	3,40	0,07	0,05	0,05		0,05			0,05	0,05
1700000002805540	04-017-006-00339-001	207004	LIMONERO-VERNA	R	433	2,10	0,20	0,20	0,20		0,20			0,20	0,20
1700000002805541	04-017-006-00341-001	206004	NARANJO-NAVELINA	R	433	2,00	0,19	0,19	0,19		0,19			0,19	0,19
1700000002805543	04-017-006-00340-003	206004	NARANJO-NAVELINA	R	433	3,40	0,15	0,10	0,10		0,10			0,10	0,10

(1) Superficie declarada admisible ajustada con la superficie comprometida.  
 (2) Factor de penalización valorando el alcance para el tipo de compromiso.

Puede verificar la integridad de una copia de este documento mediante la lectura del código QR adjunto o mediante el acceso a la dirección <https://ws050.juntadeandalucia.es/verificarFirma> indicando el código de VERIFICACIÓN

FIRMADO POR	JUAN JOSE SOLER GARCIA	FECHA	03/07/2024	
	ROCIO GUIJARRO MILLAN			
VERIFICACIÓN	Pk2jmGCJWUB3686MPKY7GEXJCD3GC4	PÁGINA	1389/2334	



<u>APELLIDOS Y NOMBRE / RAZÓN SOCIAL</u>	<u>NIF</u>	<u>EXPEDIENTE</u>	<u>ANUALIDAD DE PAGO</u>
MELLINAS MARTINEZ PURIFICACION	****1055*	1237221	1ª

**IMPORTE POR ANUALIDAD**

	2023	2024	2025	2026	2027
IMPORTE MÁXIMO SUBVENCIONABLE	6.714,25 €	6.714,25 €	6.714,25 €	6.714,25 €	6.714,25 €
IMPORTE MEDIO DE TRANSFERENCIA (€/ha)	216,24 €	216,24 €	216,24 €	216,24 €	216,24 €

**RESUMEN DE UNIDADES**

Cód	GRUPO DE PAGO	Sup. Dec. Admisible (ha)	Sup. Comprometida (ha)	Sup. ajustada compromiso (I) (ha)	% sobredec.	Sup. Propuesta (ha)	Importe Declarado	Importe Topado	Importe Propuesto	Importe tras sobredec.
432	FRUTALES SECANO	31,05		31,05	0,00	31,05	6.714,25	6.714,25	6.714,25	6.714,25
<b>TOTAL</b>		31,05	31,05	31,05		31,05	6.714,25	6.714,25	6.714,25	6.714,25

**APLICACIÓN DE REDUCCIONES Y PENALIZACIONES**

GRUPO DE PAGO	Importe Calculado	Importe prerreduc.	Criterios de subvencionabilidad y compromisos	Presentación tardía	Omisión declaración	Condicionalidad	IMPORTE (Euros) PROPUESTO
FRUTALES SECANO	6.714,25	6.714,25	0,00	0,00	0,00	0,00	6.714,25
<b>TOTAL</b>	6.714,25	6.714,25					6.714,25

**RESUMEN DE PAGOS**

	IMPORTE (Euros)			
	PROPUESTO	FEADER (Eje 2)	MAPA	CAPADR
PROPUESTO	6.714,25	5.707,11	658,67	348,47

**RECINTOS PROPUESTOS**

REF.	REFERENCIA SIGPAC	CULTIVO	DESCRIPCIÓN CULTIVO	S/R	G.PAGO	PEND. MEDIA (%)	SUP. DEC. ADMISIBLE (ha)	SUP. COMPROM. (ha)	SUP. AJUSTADA COMPROM. (I) (ha)	SUP. CONV. SIGPAC (ha)	SUP. CERTIE. (ha)	SUP. CAMPO (ha)	SUP. CAMPO DETER. CULT. DECLARADO (ha)	SUP. DEC. REDUCIDA (ha)	SUP. PROPUESTA (ha)
-916468	04-099-012-00394-007	104007	ALMENDROS-COMUNA	S	432	34,20	0,16	0,16	0,16		0,16			0,16	0,16
-916467	04-099-012-00394-005	104007	ALMENDROS-COMUNA	S	432	30,70	0,04	0,04	0,04		0,04			0,04	0,04
-916466	04-099-012-00188-004	104007	ALMENDROS-COMUNA	S	432	22,80	0,13	0,13	0,13		0,13			0,13	0,13
-916465	04-099-012-00188-002	104007	ALMENDROS-COMUNA	S	432	29,20	0,35	0,35	0,35		0,39			0,35	0,35
1700000004584228	04-053-003-00040-003	104007	ALMENDROS-COMUNA	S	432	29,80	9,06	9,06	9,06		9,06			9,06	9,06
1700000004584229	04-053-003-00051-001	104007	ALMENDROS-COMUNA	S	432	31,10	1,51	1,51	1,51		1,51			1,51	1,51
1700000004584232	04-099-012-00188-001	104007	ALMENDROS-COMUNA	S	432	27,80	0,61	0,61	0,61		0,73			0,61	0,61
1700000004584233	04-099-012-00193-001	104007	ALMENDROS-COMUNA	S	432	20,90	0,60	0,60	0,60		0,60			0,60	0,60
1700000004584234	04-099-012-00196-001	104007	ALMENDROS-COMUNA	S	432	32,50	5,81	5,81	5,81		5,81			5,81	5,81
1700000004584235	04-099-012-00394-002	104007	ALMENDROS-COMUNA	S	432	37,90	1,56	1,56	1,56		1,56			1,56	1,56
1700000004584236	04-099-012-00187-001	104007	ALMENDROS-COMUNA	S	432	29,80	0,58	0,58	0,58		0,58			0,58	0,58
1700000004584237	04-099-013-00035-001	104007	ALMENDROS-COMUNA	S	432	34,30	4,64	4,64	4,64		4,64			4,64	4,64
1700000004584238	04-099-013-00038-001	104007	ALMENDROS-COMUNA	S	432	30,50	0,25	0,25	0,25		0,25			0,25	0,25
1700000004584239	04-099-013-00125-001	104007	ALMENDROS-COMUNA	S	432	28,40	1,75	1,75	1,75		1,75			1,75	1,75
1700000004584240	04-099-013-00149-001	104007	ALMENDROS-COMUNA	S	432	31,30	0,24	0,24	0,24		0,24			0,24	0,24
1700000004584241	04-099-013-00182-002	104007	ALMENDROS-COMUNA	S	432	32,00	0,95	0,95	0,95		0,95			0,95	0,95
1700000004584242	04-099-013-00183-001	104007	ALMENDROS-COMUNA	S	432	30,00	0,25	0,25	0,25		0,25			0,25	0,25
1700000004584243	04-099-012-00297-001	104007	ALMENDROS-COMUNA	S	432	41,60	0,77	0,77	0,77		0,77			0,77	0,77
1700000004584244	04-099-012-00154-001	104007	ALMENDROS-COMUNA	S	432	28,70	0,24	0,24	0,24		0,24			0,24	0,24
1700000004584245	04-099-012-00162-001	104007	ALMENDROS-COMUNA	S	432	26,00	0,32	0,32	0,32		0,32			0,32	0,32
1700000004584246	04-099-013-00125-002	104007	ALMENDROS-COMUNA	S	432	29,80	1,23	1,23	1,23		1,23			1,23	1,23

(1) Superficie declarada admisible ajustada con la superficie comprometida.  
 (2) Factor de penalización valorando el alcance para el tipo de compromiso.

Puede verificar la integridad de una copia de este documento mediante la lectura del código QR adjunto o mediante el acceso a la dirección <https://ws050.juntadeandalucia.es/verificarFirma> indicando el código de VERIFICACIÓN

FIRMADO POR	JUAN JOSE SOLER GARCIA	FECHA	03/07/2024	
	ROCIO GUIJARRO MILLAN			
VERIFICACIÓN	Pk2jmGCJWUB3686MPKY7GEXJCD3GC4	PÁGINA	1390/2334	



<u>APELLIDOS Y NOMBRE / RAZÓN SOCIAL</u>	<u>NIF</u>	<u>EXPEDIENTE</u>	<u>ANUALIDAD DE PAGO</u>
MEMBRIVE MARTINEZ JOSE	****7967*	1057916	1ª

**IMPORTE POR ANUALIDAD**

	2023	2024	2025	2026	2027
IMPORTE MÁXIMO SUBVENCIONABLE	8.649,60 €	8.649,60 €	8.649,60 €	8.649,60 €	8.649,60 €
IMPORTE MEDIO DE TRANSFERENCIA (€/ha)	216,24 €	216,24 €	216,24 €	216,24 €	216,24 €

**RESUMEN DE UNIDADES**

Cód	GRUPO DE PAGO	Sup. Admisible (ha)	Sup. Comprometida (ha)	Sup. ajustada compromiso (I) (ha)	% sobredec.	Sup. Propuesta (ha)	Importe Declarado	Importe Topado	Importe Propuesto	Importe tras sobredec.
432	FRUTALES SECANO	58,13		40,00	0,00	40,00	8.649,60	8.649,60	8.649,60	8.649,60
<b>TOTAL</b>		58,13	40,00	40,00		40,00	8.649,60	8.649,60	8.649,60	8.649,60

**APLICACIÓN DE REDUCCIONES Y PENALIZACIONES**

GRUPO DE PAGO	Importe Calculado	Importe prerreduc.	Criterios de subvencionabilidad y compromisos	Presentación tardía	Omisión declaración	Condicionabilidad	IMPORTE (Euros) PROPUESTO
FRUTALES SECANO	8.649,60	8.649,60	0,00	0,00	0,00	0,00	8.649,60
<b>TOTAL</b>	8.649,60	8.649,60					8.649,60

**RESUMEN DE PAGOS**

	IMPORTE ( Euros )			
	PROPUESTO	FEADER (Eje 2)	MAPA	CAPADR
PROPUESTO	8.649,60	7.352,16	848,53	448,91

**RECINTOS PROPUESTOS**

REF.	REFERENCIA SIGPAC	CULTIVO DESCRIPCIÓN CULTIVO	S/R	G.PAGO	PEND. MEDIA (€)	SUP. DEC. ADMISIBLE (ha)	SUP. COMPROM. (ha)	SUP. AJUSTADA COMPROM. (I) (ha)	SUP. CONV. SIGPAC (ha)	SUP. CERTIE (ha)	SUP. CAMPO (ha)	SUP. CAMPO DETER. CULT. DECLARADO (ha)	SUP. DEC. REDUCIDA (ha)	SUP. PROPUESTA (ha)
-879471	04-092-015-00132-013	104022	S	432	22,90	0,02	0,02	0,02		0,02			0,02	0,02
-879470	04-092-015-00132-012	104022	S	432	22,00	0,06	0,06	0,06		0,06			0,06	0,06
-435269	04-092-015-00133-002	104022	S	432	22,80	1,47	1,47	1,47		1,47			1,47	1,47
1700000002267196	04-092-015-00116-005	104022	S	432	19,00	0,20	0,20	0,20		0,20			0,20	0,20
1700000002267197	04-092-015-00116-001	104020	S	432	14,90	1,02	1,02	1,02		1,02			1,02	1,02
1700000002267199	04-092-015-00120-007	104022	S	432	11,00	2,03	2,03	2,03		2,03			2,03	2,03
1700000002267200	04-092-015-00116-003	104022	S	432	21,30	4,41	4,41	4,41		4,41			4,41	4,41
1700000002267201	04-092-015-00118-004	104022	S	432	26,90	2,90	2,90	2,90		2,90			2,90	2,90
1700000002267202	04-092-015-00121-001	104020	S	432	12,90	3,46	3,46	3,46		3,46			3,46	3,46
1700000002267203	04-092-015-00132-001	104020	S	432	16,80	1,89	1,89	1,89		1,89			1,89	1,89
1700000002267204	04-092-015-00132-002	104020	S	432	16,20	5,52	5,52	5,52		5,52			5,52	5,52
1700000002267205	04-092-015-00117-007	104020	S	432	14,40	0,06	0,06	0,06		0,06			0,06	0,06
1700000002267206	04-092-015-00116-002	104020	S	432	11,50	0,03	0,03	0,03		0,03			0,03	0,03
1700000002267207	04-092-015-00128-002	104020	S	432	10,70	3,17	3,17	3,17		3,17			3,17	3,17
1700000002267208	04-092-015-00129-001	104020	S	432	10,50	3,80	3,80	3,80		3,80			3,80	3,80
1700000002267209	04-092-015-00128-001	104020	S	432	22,90	4,11	4,11	4,11		4,11			4,11	4,11
1700000002267210	04-092-015-00129-007	104022	S	432	23,80	4,64	4,64	4,64		4,64			4,64	4,64
1700000002267211	04-092-015-00133-001	104022	S	432	24,50	2,95	2,95	2,95		2,95			2,95	2,95
1700000002267212	04-092-015-00129-006	104022	S	432	5,30	0,61	0,61	0,61		0,61			0,61	0,61
1700000002267213	04-092-015-00132-003	104022	S	432	12,80	0,22	0,22	0,22		0,22			0,22	0,22
1700000002267214	04-092-015-00320-006	104022	S	432	17,70	2,90	2,90	2,90		2,90			2,90	2,90
1700000002267216	04-092-015-00145-003	104013	S	432	17,40	0,53	0,53	0,53		0,53			0,53	0,53
1700000002267217	04-092-015-00165-003	104022	S	432	13,00	6,67	6,67	6,67		6,67			6,67	6,67
1700000002267218	04-092-015-00166-002	104024	S	432	14,30	0,41	0,41	0,41		0,41			0,41	0,41
1700000002267219	04-092-015-00118-008	104022	S	432	11,60	1,89	1,89	1,89		1,89			1,89	1,89
1700000002267220	04-092-015-00117-001	104022	S	432	8,40	0,69	0,69	0,69		0,69			0,69	0,69
1700000002267221	04-092-015-00103-001	104022	S	432	11,80	2,47	2,45	2,45		2,47			2,45	2,45

**INCIDENCIAS**

**INCIDENCIA DESCRIPCIÓN**

4272 Verifica que las líneas de declaración de las Solicitudes Únicas no tienen solapes con la capa de Retroactividad Gráfica (ambas de la misma campaña) a nivel de expediente/línea de declaración gráfica de la solicitud.  
 Ref:1700000002267221 Recinto:04-092-015-00103-00001 Cultivo: - Agregado de la referencia del recinto.:0 Zona de la referencia del recinto.:0 Superficie solapada.:0,02 Id. Incid.:95938906

(1) Superficie declarada admisible ajustada con la superficie comprometida.  
 (2) Factor de penalización valorando el alcance para el tipo de compromiso.

Puede verificar la integridad de una copia de este documento mediante la lectura del código QR adjunto o mediante el acceso a la dirección <a href="https://ws050.juntadeandalucia.es/verificarFirma">https://ws050.juntadeandalucia.es/verificarFirma</a> indicando el código de VERIFICACIÓN					
FIRMADO POR	JUAN JOSE SOLER GARCIA		FECHA		03/07/2024
	ROCIO GUIJARRO MILLAN				
VERIFICACIÓN	Pk2jmGCJWUB3686MPKY7GEXJCD3GC4		PÁGINA		1391/2334



**APELLIDOS Y NOMBRE / RAZÓN SOCIAL**

MEMBRIVE PEREZ JOSE

**NIF**  
\*\*\*2343\*

**EXPEDIENTE**  
1225397

**ANUALIDAD DE PAGO**

1ª

**IMPORTE POR ANUALIDAD**

	2023	2024	2025	2026	2027
IMPORTE MÁXIMO SUBVENCIONABLE	10.853,05 €	10.853,05 €	10.853,05 €	10.853,05 €	10.853,05 €
IMPORTE MEDIO DE TRANSFERENCIA (€/ha)	226,67 €	226,67 €	226,67 €	226,67 €	226,67 €

**RESUMEN DE UNIDADES**

Cód	GRUPO DE PAGO	Sup. Dec. Admisible (ha)	Sup. Comprometida (ha)	Sup. ajustada compromiso (1) (ha)	% sobredec.	Sup. Propuesta (ha)	Importe Declarado	Importe Topado	Importe Propuesto	Importe tras sobredec.
429	OLIVAR	9,79		9,75	0,00	9,75	2.417,03	2.417,03	2.417,03	2.417,03
432	FRUTALES SECANO	36,70		36,70	0,00	36,70	7.936,01	7.936,01	7.936,01	7.936,01
433	FRUTALES REGADÍO	1,43		1,43	0,00	1,43	500,01	500,01	500,01	500,01
<b>TOTAL</b>		47,92	47,88	47,88		47,88	10.853,05	10.853,05	10.853,05	10.853,05

**APLICACIÓN DE REDUCCIONES Y PENALIZACIONES**

GRUPO DE PAGO	Importe Calculado	Importe prereduc.	Criterios de subvencionabilidad y compromisos	Presentación tardía	Omisión declaración	Condicionalidad	IMPORTE (Euros)
							PROPUESTO
FRUTALES REGADÍO	500,01	500,01	0,00	0,00	0,00	0,00	500,01
FRUTALES SECANO	7.936,01	7.936,01	0,00	0,00	0,00	0,00	7.936,01
OLIVAR	2.417,03	2.417,03	0,00	0,00	0,00	0,00	2.417,03
<b>TOTAL</b>	10.853,05	10.853,05					10.853,05

**RESUMEN DE PAGOS**

PROPUESTO	IMPORTE (Euros)			
	PROPUESTO	FEADER (Eje 2)	MAPA	CAPADR
	10.853,05	9.225,10	1.064,68	563,27

(1) Superficie declarada admisible ajustada con la superficie comprometida.  
(2) Factor de penalización valorando el alcance para el tipo de compromiso.

Puede verificar la integridad de una copia de este documento mediante la lectura del código QR adjunto o mediante el acceso a la dirección <https://ws050.juntadeandalucia.es/verificarFirma> indicando el código de VERIFICACIÓN

FIRMADO POR	JUAN JOSE SOLER GARCIA	FECHA	03/07/2024	
	ROCIO GUIJARRO MILLAN			
VERIFICACIÓN	Pk2jmGCJWUB3686MPKY7GEXJCD3GC4	PÁGINA	1392/2334	



**RECINTOS PROPUESTOS**

REF.	REFERENCIA SIGPAC	CULTIVO	DESCRIPCIÓN CULTIVO	S/R	G.PAGO	PEND. MEDIA (%)	SUP. DEC. ADMISIBLE (ha)	SUP. COMPROM. (ha)	SUP. AJUSTADA COMPR. (1) (ha)	SUP. CONV. SIGPAC (ha)	SUP. CERTIF. (ha)	SUP. CAMPO (ha)	SUP. CAMPO DETER. CULT. (ha)	SUP. DEC. REDUCIDA (ha)	SUP. PROPUESTA (ha)
170000006519618	04-083-007-00223-001	101010	OLIVAR-PICUAL	R	429	6,30	0,01	0,01	0,01		0,01			0,01	0,01
170000006519630	04-092-015-00119-013	101010	OLIVAR-PICUAL	S	429	15,50	3,70	3,70	3,70		3,70			3,70	3,70
170000006519631	04-092-015-00124-001	101010	OLIVAR-PICUAL	S	429	13,10	0,30	0,30	0,30		0,30			0,30	0,30
170000006519634	04-092-015-00196-003	101010	OLIVAR-PICUAL	S	429	15,00	1,32	1,32	1,32		1,32			1,32	1,32
170000006519635	04-092-015-00139-001	101010	OLIVAR-PICUAL	S	429	13,20	0,16	0,16	0,16		0,16			0,16	0,16
170000006519641	04-092-015-00119-011	101010	OLIVAR-PICUAL	S	429	18,00	1,77	1,73	1,73		1,77			1,73	1,73
170000006519645	04-083-007-00235-001	101010	OLIVAR-PICUAL	S	429	26,60	0,05	0,05	0,05		0,05			0,05	0,05
170000006519647	04-083-007-00216-006	101010	OLIVAR-PICUAL	R	429	8,50	0,01	0,01	0,01		0,01			0,01	0,01
170000006519648	04-083-007-00206-002	101010	OLIVAR-PICUAL	R	429	17,80	0,22	0,22	0,22		0,22			0,22	0,22
170000006519649	04-083-007-00118-003	101010	OLIVAR-PICUAL	R	429	11,50	0,16	0,16	0,16		0,16			0,16	0,16
170000006519650	04-083-007-00216-002	101010	OLIVAR-PICUAL	R	429	9,50	0,04	0,04	0,04		0,04			0,04	0,04
170000006519651	04-092-015-00102-001	101010	OLIVAR-PICUAL	S	429	10,70	1,77	1,77	1,77		1,77			1,77	1,77
170000006519653	04-083-007-00223-003	101010	OLIVAR-PICUAL	R	429	8,60	0,01	0,01	0,01		0,01			0,01	0,01
170000006519655	04-083-007-00216-004	101010	OLIVAR-PICUAL	R	429	13,40	0,02	0,02	0,02		0,02			0,02	0,02
170000006519656	04-083-007-00217-002	101010	OLIVAR-PICUAL	R	429	9,90	0,04	0,04	0,04		0,04			0,04	0,04
170000006519657	04-083-007-00239-001	101010	OLIVAR-PICUAL	S	429	10,70	0,21	0,21	0,21		0,21			0,21	0,21
-1301372	04-092-015-00119-007	104007	ALMENDROS-COMUNA	S	432	26,00	1,34	1,34	1,34		1,34			1,34	1,34
-1129665	04-092-015-00119-007	104007	ALMENDROS-COMUNA	S	432	26,00	0,10	0,10	0,10		0,10			0,10	0,10
-1129664	04-083-009-00061-009	104007	ALMENDROS-COMUNA	S	432	11,10	0,05	0,05	0,05		0,05			0,05	0,05
-172696	04-092-015-00131-002	104007	ALMENDROS-COMUNA	S	432	18,40	0,84	0,84	0,84		0,84			0,84	0,84
170000006519669	04-092-015-00198-002	104007	ALMENDROS-COMUNA	S	432	16,00	0,54	0,54	0,54		0,54			0,54	0,54
170000006519670	04-083-009-00042-001	104007	ALMENDROS-COMUNA	S	432	21,70	0,47	0,47	0,47		0,47			0,47	0,47
170000006519671	04-083-009-00065-003	104007	ALMENDROS-COMUNA	S	432	19,30	0,33	0,33	0,33		0,33			0,33	0,33
170000006519672	04-083-001-00175-002	104007	ALMENDROS-COMUNA	S	432	6,20	0,64	0,64	0,64		0,64			0,64	0,64
170000006519673	04-083-009-00041-001	104007	ALMENDROS-COMUNA	S	432	22,10	1,88	1,88	1,88		1,88			1,88	1,88
170000006519674	04-083-009-00002-002	104007	ALMENDROS-COMUNA	S	432	12,70	1,32	1,32	1,32		1,32			1,32	1,32
170000006519676	04-083-007-00341-001	104007	ALMENDROS-COMUNA	S	432	7,90	1,28	1,28	1,28		1,28			1,28	1,28
170000006519677	04-083-001-00155-001	104007	ALMENDROS-COMUNA	S	432	9,70	0,95	0,95	0,95		0,95			0,95	0,95
170000006519678	04-083-007-00190-001	104007	ALMENDROS-COMUNA	S	432	7,70	0,48	0,48	0,48		0,48			0,48	0,48
170000006519679	04-083-006-00060-001	104007	ALMENDROS-COMUNA	S	432	7,40	3,58	3,58	3,58		3,58			3,58	3,58
170000006519680	04-083-006-00211-002	104007	ALMENDROS-COMUNA	S	432	13,90	0,76	0,76	0,76		0,76			0,76	0,76
170000006519681	04-083-009-00045-001	104007	ALMENDROS-COMUNA	S	432	26,80	0,51	0,51	0,51		0,51			0,51	0,51
170000006519682	04-092-015-00130-001	104007	ALMENDROS-COMUNA	S	432	11,00	6,26	6,26	6,26		6,26			6,26	6,26
170000006519683	04-092-015-00131-001	104007	ALMENDROS-COMUNA	S	432	13,80	1,93	1,93	1,93		1,93			1,93	1,93
170000006519684	04-083-009-00042-005	104007	ALMENDROS-COMUNA	S	432	25,10	1,06	1,06	1,06		1,06			1,06	1,06
170000006519685	04-092-016-00132-001	104007	ALMENDROS-COMUNA	S	432	14,90	0,38	0,38	0,38		0,38			0,38	0,38
170000006519686	04-092-016-00132-003	104007	ALMENDROS-COMUNA	S	432	19,60	0,08	0,08	0,08		0,08			0,08	0,08
170000006519688	04-083-006-00063-001	104007	ALMENDROS-COMUNA	S	432	13,00	0,38	0,38	0,38		0,38			0,38	0,38
170000006519690	04-083-001-00097-002	104007	ALMENDROS-COMUNA	S	432	20,40	1,00	1,00	1,00		1,00			1,00	1,00
170000006519691	04-083-009-00061-009	104007	ALMENDROS-COMUNA	S	432	11,10	0,61	0,61	0,61		0,61			0,61	0,61
170000006519692	04-083-009-00061-010	104007	ALMENDROS-COMUNA	S	432	18,40	0,22	0,22	0,22		0,22			0,22	0,22
170000006519693	04-092-016-00146-004	104007	ALMENDROS-COMUNA	S	432	14,40	0,87	0,87	0,87		0,87			0,87	0,87
170000006519694	04-092-015-00195-001	104007	ALMENDROS-COMUNA	S	432	12,60	3,35	3,35	3,35		3,35			3,35	3,35
170000006519695	04-083-007-00343-002	104007	ALMENDROS-COMUNA	S	432	5,20	0,32	0,32	0,32		0,32			0,32	0,32
170000006519696	04-083-006-00078-001	104007	ALMENDROS-COMUNA	S	432	30,20	4,16	4,16	4,16		4,16			4,16	4,16
170000006519697	04-092-016-00018-002	104007	ALMENDROS-COMUNA	S	432	13,30	0,67	0,67	0,67		0,67			0,67	0,67
170000006519698	04-083-006-00176-001	104007	ALMENDROS-COMUNA	S	432	10,70	0,34	0,34	0,34		0,34			0,34	0,34
170000006519668	04-083-009-00066-010	104007	ALMENDROS-COMUNA	R	433	18,70	0,72	0,72	0,72		0,72			0,72	0,72
170000006519687	04-092-015-00130-005	104007	ALMENDROS-COMUNA	R	433	4,70	0,71	0,71	0,71		0,71			0,71	0,71

**INCIDENCIAS**

**INCIDENCIA DESCRIPCIÓN**

4272 Verifica que las líneas de declaración de las Solicitudes Únicas no tienen solapes con la capa de Retroactividad Gráfica (ambas de la misma campaña) a nivel de expediente/línea de declaración gráfica de la solicitud.  
 Ref:170000006519641 Recinto:04-092-015-00119-00011 Cultivo: - Agregado de la referencia del recinto.:0 Zona de la referencia del recinto.:0 Superficie solapada.:0,02 Id. Incid.:95944472  
 Ref:170000006519641 Recinto:04-092-015-00119-00011 Cultivo: - Agregado de la referencia del recinto.:0 Zona de la referencia del recinto.:0 Superficie solapada.:0,02 Id. Incid.:95944473

(1) Superficie declarada admisible ajustada con la superficie comprometida.  
 (2) Factor de penalización valorando el alcance para el tipo de compromiso.

Puede verificar la integridad de una copia de este documento mediante la lectura del código QR adjunto o mediante el acceso a la dirección <a href="https://ws050.juntadeandalucia.es/verificarFirma">https://ws050.juntadeandalucia.es/verificarFirma</a> indicando el código de VERIFICACIÓN					
FIRMADO POR	JUAN JOSE SOLER GARCIA		FECHA		03/07/2024
	ROCIO GUIJARRO MILLAN				
VERIFICACIÓN	Pk2jmGCJWUB3686MPKY7GEXJCD3GC4		PÁGINA		1393/2334



**APELLIDOS Y NOMBRE / RAZÓN SOCIAL**

MEMBRIVE SEGURA SERAFIN

NIF  
\*\*\*\*1499\*

EXPEDIENTE  
1192509

ANUALIDAD  
DE PAGO  
1ª

**IMPORTE POR ANUALIDAD**

	2023	2024	2025	2026	2027
IMPORTE MÁXIMO SUBVENCIONABLE	1.840,20 €	1.840,20 €	1.840,20 €	1.840,20 €	1.840,20 €
IMPORTE MEDIO DE TRANSFERENCIA (€/ha)	216,24 €	216,24 €	216,24 €	216,24 €	216,24 €

**RESUMEN DE UNIDADES**

Cód	GRUPO DE PAGO	Sup. Dec. Admisible (ha)	Sup. Comprometida (ha)	Sup. ajustada compromiso (1) (ha)	% sobredec.	Sup. Propuesta (ha)	Importe Declarado	Importe Topado	Importe Propuesto	Importe tras sobredec.
432	FRUTALES SECANO	8,51		8,51	0,00	8,51	1.840,20	1.840,20	1.840,20	1.840,20
<b>TOTAL</b>		8,51	8,51	8,51		8,51	1.840,20	1.840,20	1.840,20	1.840,20

**APLICACIÓN DE REDUCCIONES Y PENALIZACIONES**

GRUPO DE PAGO	Importe Calculado	Importe prerreduc.	Criterios de subvencionabilidad y compromisos	Presentación tardía	Omisión declaración	Condicionabilidad	IMPORTE (Euros) PROPUESTO
FRUTALES SECANO	1.840,20	1.840,20	0,00	0,00	0,00	0,00	1.840,20
<b>TOTAL</b>	1.840,20	1.840,20					1.840,20

**RESUMEN DE PAGOS**

	IMPORTE (Euros)			
	PROPUESTO	FEADER (Eje 2)	MAPA	CAPADR
PROPUESTO	1.840,20	1.564,17	180,52	95,51

**RECINTOS PROPUESTOS**

REF.	REFERENCIA SIGPAC	CULTIVO DESCRIPCIÓN CULTIVO	S/R	G.PAGO	PEND. MEDIA (%)	SUP. DEC. ADMISIBLE (ha)	SUP. COMPROM. (ha)	SUP. AJUSTADA COMPROM. (1) (ha)	SUP. CONV. SIGPAC (ha)	SUP. CERTIE (ha)	SUP. CAMPO (ha)	SUP. CAMPO DETER. CULT. DECLARADO (ha)	SUP. DEC. REDUCIDA (ha)	SUP. PROPUESTA (ha)
170000006560094	04-082-008-00211-001	104024	ALMENDROS-MARCONA	S	432	36,70	0,17	0,17	0,17	0,17			0,17	0,17
170000006560095	04-082-008-00217-002	104024	ALMENDROS-MARCONA	S	432	38,90	2,81	2,81	2,81	2,81			2,81	2,81
170000006560096	04-082-008-00222-001	104024	ALMENDROS-MARCONA	S	432	36,90	0,65	0,65	0,65	0,65			0,65	0,65
170000006560097	04-082-008-00223-001	104024	ALMENDROS-MARCONA	S	432	38,60	0,65	0,65	0,65	0,65			0,65	0,65
170000006560098	04-082-008-00218-001	104024	ALMENDROS-MARCONA	S	432	48,60	0,16	0,16	0,16	0,16			0,16	0,16
170000006560099	04-082-008-00245-001	104024	ALMENDROS-MARCONA	S	432	40,50	3,06	3,06	3,06	3,06			3,06	3,06
170000006560100	04-082-008-00246-001	104024	ALMENDROS-MARCONA	S	432	40,10	0,65	0,65	0,65	0,65			0,65	0,65
170000006560101	04-082-008-00247-001	104024	ALMENDROS-MARCONA	S	432	47,80	0,36	0,36	0,36	0,36			0,36	0,36

**INCIDENCIAS**

**INCIDENCIA DESCRIPCIÓN**

- 100411 Recinto no admisible por no estar asociado en SIGGAN a una explotación ganadera admisible ( Artículo 10 de la Orden de 28 de marzo de 2023 ).  
 Ref:5313466 Recinto:04-082-002-00009-00008 Cultivo:62000 PASTOS PERMANENTES DE 5 O MAS AÑOS-SIN VARIEDAD Secano  
 Ref:5313468 Recinto:04-082-002-00011-00007 Cultivo:62000 PASTOS PERMANENTES DE 5 O MAS AÑOS-SIN VARIEDAD Secano  
 Ref:5313467 Recinto:04-082-002-00011-00013 Cultivo:62000 PASTOS PERMANENTES DE 5 O MAS AÑOS-SIN VARIEDAD Secano  
 Ref:5313470 Recinto:04-082-002-00097-00002 Cultivo:62000 PASTOS PERMANENTES DE 5 O MAS AÑOS-SIN VARIEDAD Secano  
 Ref:5313480 Recinto:04-082-008-00217-00001 Cultivo:62000 PASTOS PERMANENTES DE 5 O MAS AÑOS-SIN VARIEDAD Secano  
 Ref:5313485 Recinto:04-082-008-00245-00002 Cultivo:62000 PASTOS PERMANENTES DE 5 O MAS AÑOS-SIN VARIEDAD Secano
- 100424 Solicita recinto que no está comprometido para la operación.  
 Ref:5313466 Recinto:04-082-002-00009-00008 Cultivo:62000 PASTOS PERMANENTES DE 5 O MAS AÑOS-SIN VARIEDAD Secano  
 Ref:5313468 Recinto:04-082-002-00011-00007 Cultivo:62000 PASTOS PERMANENTES DE 5 O MAS AÑOS-SIN VARIEDAD Secano  
 Ref:5313467 Recinto:04-082-002-00011-00013 Cultivo:62000 PASTOS PERMANENTES DE 5 O MAS AÑOS-SIN VARIEDAD Secano  
 Ref:5313470 Recinto:04-082-002-00097-00002 Cultivo:62000 PASTOS PERMANENTES DE 5 O MAS AÑOS-SIN VARIEDAD Secano  
 Ref:5313480 Recinto:04-082-008-00217-00001 Cultivo:62000 PASTOS PERMANENTES DE 5 O MAS AÑOS-SIN VARIEDAD Secano  
 Ref:5313485 Recinto:04-082-008-00245-00002 Cultivo:62000 PASTOS PERMANENTES DE 5 O MAS AÑOS-SIN VARIEDAD Secano

(1) Superficie declarada admisible ajustada con la superficie comprometida.  
 (2) Factor de penalización valorando el alcance para el tipo de compromiso.

Puede verificar la integridad de una copia de este documento mediante la lectura del código QR adjunto o mediante el acceso a la dirección <https://ws050.juntadeandalucia.es/verificarFirma> indicando el código de VERIFICACIÓN

FIRMADO POR	JUAN JOSE SOLER GARCIA	FECHA	03/07/2024	
	ROCIO GUIJARRO MILLAN			
VERIFICACIÓN	Pk2jmGCJWUB3686MPKY7GEXJCD3GC4	PÁGINA	1394/2334	

**APELLIDOS Y NOMBRE / RAZÓN SOCIAL**

MEMBRIVES PEREZ ANTONIO

**NIF**

\*\*\*2346\*

**EXPEDIENTE**

1141318

**ANUALIDAD DE PAGO**

1ª

**IMPORTE POR ANUALIDAD**

	2023	2024	2025	2026	2027
IMPORTE MÁXIMO SUBVENCIONABLE	3.380,38 €	3.380,38 €	3.380,38 €	3.380,38 €	3.380,38 €
IMPORTE MEDIO DE TRANSFERENCIA (€/ha)	221,66 €	221,66 €	221,66 €	221,66 €	221,66 €

**RESUMEN DE UNIDADES**

Cód	GRUPO DE PAGO	Sup. Admisible (ha)	Sup. Comprometida (ha)	Sup. ajustada compromiso (I) (ha)	% sobredec.	Sup. Propuesta (ha)	Importe Declarado	Importe Topado	Importe Propuesto	Importe tras sobredec.
432	FRUTALES SECANO	14,63		14,63	0,00	14,63	3.163,59	3.163,59	3.163,59	3.163,59
433	FRUTALES REGADÍO	0,64		0,62	0,00	0,62	216,79	216,79	216,79	216,79
<b>TOTAL</b>		15,27	15,25	15,25		15,25	3.380,38	3.380,38	3.380,38	3.380,38

**APLICACIÓN DE REDUCCIONES Y PENALIZACIONES**

GRUPO DE PAGO	Importe Calculado	Importe pre-reduc.	Criterios de subvencionabilidad y compromisos			Omisión declaración	Condicionalidad	IMPORTE (Euros)	
			Presentación tardía	Presentación	Presentación			PROPUESTO	PROPUESTO
FRUTALES REGADÍO	216,79	216,79	0,00	0,00	0,00	0,00	0,00	216,79	
FRUTALES SECANO	3.163,59	3.163,59	0,00	0,00	0,00	0,00	0,00	3.163,59	
<b>TOTAL</b>	3.380,38	3.380,38						3.380,38	

**RESUMEN DE PAGOS**

PROPUESTO	IMPORTE ( Euros )			
	PROPUESTO	FEADER (Eje 2)	MAPA	CAPADR
PROPUESTO	3.380,38	2.873,32	331,62	175,44

**RECINTOS PROPUESTOS**

REF.	REFERENCIA SIGPAC	CULTIVO	DESCRIPCIÓN CULTIVO	S/R	G.PAGO	PEND. MEDIA (%)	SUP. ADMISIBLE (ha)	SUP. COMPROM. (ha)	SUP. AJUSTADA COMPR.(I) (ha)	SUP. CONV. SIGPAC (ha)	SUP. CERTIF. (ha)	SUP. CAMPO (ha)	SUP. CAMPO DETER. CULT. DECLARADO (ha)	SUP. DEC. REDUCIDA (ha)	SUP. PROPUESTA (ha)
170000004975892	04-083-009-00070-001	104020	ALMENDROS-GUARA	S	432	11,80	1,44	1,44	1,44	1,44	1,44	1,44		1,44	1,44
170000004975893	04-083-001-00023-001	104020	ALMENDROS-GUARA	S	432	11,30	1,15	1,15	1,15	1,15	1,15	1,15		1,15	1,15
170000004975894	04-083-007-00240-001	104020	ALMENDROS-GUARA	S	432	15,50	1,16	1,16	1,16	1,16	1,16	1,16		1,16	1,16
170000004975895	04-083-007-00240-003	104020	ALMENDROS-GUARA	S	432	16,80	0,13	0,13	0,13	0,13	0,13	0,13		0,13	0,13
170000004975896	04-083-007-00240-005	104020	ALMENDROS-GUARA	S	432	17,70	0,17	0,17	0,17	0,17	0,17	0,17		0,17	0,17
170000004975898	04-083-001-00193-002	104020	ALMENDROS-GUARA	S	432	11,80	1,75	1,75	1,75	1,75	1,75	1,75		1,75	1,75
170000004975899	04-083-001-00023-003	104020	ALMENDROS-GUARA	S	432	5,40	0,06	0,06	0,06	0,06	0,06	0,06		0,06	0,06
170000004975902	18-040-010-00009-001	104020	ALMENDROS-GUARA	S	432	9,50	1,21	1,21	1,21	1,21	1,21	1,21		1,21	1,21
170000004975903	18-040-010-00042-001	104020	ALMENDROS-GUARA	S	432	6,40	0,55	0,55	0,55	0,55	0,55	0,55		0,55	0,55
170000004975904	04-083-008-00072-002	104020	ALMENDROS-GUARA	S	432	13,40	2,07	2,07	2,07	2,07	2,07	2,07		2,07	2,07
170000004975905	04-083-008-00072-003	104020	ALMENDROS-GUARA	S	432	12,70	0,70	0,70	0,70	0,70	0,70	0,70		0,70	0,70
170000004975906	04-083-009-00051-001	104020	ALMENDROS-GUARA	S	432	18,90	1,99	1,99	1,99	1,99	1,99	1,99		1,99	1,99
170000004975907	18-040-008-00194-001	104020	ALMENDROS-GUARA	S	432	6,40	2,25	2,25	2,25	2,25	2,25	2,25		2,25	2,25
-989279	04-083-007-00129-001	104020	ALMENDROS-GUARA	R	433	7,90	0,07	0,06	0,06	0,06	0,06	0,06		0,06	0,06
-764937	04-083-007-00129-001	104012	ALMENDROS-FELISIA	R	433	7,90	0,19	0,18	0,18	0,18	0,19	0,19		0,18	0,18
170000004975900	04-083-007-00183-001	104020	ALMENDROS-GUARA	R	433	13,10	0,38	0,38	0,38	0,38	0,38	0,38		0,38	0,38

**INCIDENCIAS****INCIDENCIA DESCRIPCIÓN**

219

Superficie declarada sobre un mismo recinto, en un mismo expediente, mayor que la superficie total del recinto SIGPAC.

Ref:-764937 Recinto:04-083-007-00129-00001 Cultivo:104012 ALMENDROS-FELISIA Regadío Suma de superficies declaradas para este recinto por el solicitante (Áreas):26 Superficie SIGPAC total para el recinto (Áreas):25 Exceso de superficie declarada (Hectáreas):0,01

Ref:-989279 Recinto:04-083-007-00129-00001 Cultivo:104020 ALMENDROS-GUARA Regadío Suma de superficies declaradas para este recinto por el solicitante (Áreas):26 Superficie SIGPAC total para el recinto (Áreas):25 Exceso de superficie declarada (Hectáreas):0,01

(1) Superficie declarada admisible ajustada con la superficie comprometida.  
(2) Factor de penalización valorando el alcance para el tipo de compromiso.Puede verificar la integridad de una copia de este documento mediante la lectura del código QR adjunto o mediante el acceso a la dirección <https://ws050.juntadeandalucia.es/verificarFirma> indicando el código de VERIFICACIÓN

FIRMADO POR	JUAN JOSE SOLER GARCIA	FECHA	03/07/2024
	ROCIO GUIJARRO MILLAN		
VERIFICACIÓN	Pk2jmGCJWUB3686MPKY7GEXJCD3GC4	PÁGINA	1395/2334



**APELLIDOS Y NOMBRE / RAZÓN SOCIAL**

MENCHON MENCHON MANUEL JESUS

**NIF**

\*\*\*\*7662\*

**EXPEDIENTE**

1011991

**ANUALIDAD DE PAGO**

1ª

**IMPORTES POR ANUALIDAD**

	2023	2024	2025	2026	2027
IMPORTE MÁXIMO SUBVENCIONABLE	3.245,76 €	3.245,76 €	3.245,76 €	3.245,76 €	3.245,76 €
IMPORTE MEDIO DE TRANSFERENCIA (€/ha)	198,40 €	198,40 €	198,40 €	198,40 €	198,40 €

**RESUMEN DE UNIDADES**

Cód	GRUPO DE PAGO	Sup. Dec. Admisible (ha)	Sup. Comprometida (ha)	Sup. ajustada compromiso (1) (ha)	% sobredec.	Sup. Propuesta (ha)	Importe Declarado	Importe Topado	Importe Propuesto	Importe tras sobredec.
432	FRUTALES SECANO	15,01		15,01	0,00	15,01	3.245,76	3.245,76	3.245,76	3.245,76
434	HERBÁCEOS NO ELEGIBLES	1,35		1,35	0,00	1,35	0,00	0,00	0,00	0,00
<b>TOTAL</b>		16,36	16,36	16,36		16,36	3.245,76	3.245,76	3.245,76	3.245,76

**APLICACIÓN DE REDUCCIONES Y PENALIZACIONES**

GRUPO DE PAGO	Importe Calculado	Importe prereduc.	Criterios de subvencionabilidad y compromisos	Presentación tardía	Omisión declaración	Condicionalidad	IMPORTE (Euros) PROPUESTO
FRUTALES SECANO	3.245,76	3.245,76	0,00	0,00	0,00	0,00	3.245,76
HERBÁCEOS NO ELEGIBLES	0,00	0,00	0,00	0,00	0,00	0,00	0,00
<b>TOTAL</b>	3.245,76	3.245,76					3.245,76

**RESUMEN DE PAGOS**

	IMPORTE ( Euros )			
	PROPUESTO	FEADER (Eje 2)	MAPA	CAPADR
PROPUESTO	3.245,76	2.758,90	318,41	168,45

**RECINTOS PROPUESTOS**

REF.	REFERENCIA SIGPAC	CULTIVO DESCRIPCIÓN CULTIVO	S/R G.PAGO	PEND. MEDIA (%)	SUP. DEC. ADMISIBLE (ha)	SUP. COMPROM. (ha)	SUP. AJUSTADA COMPR.(1) (ha)	SUP. CONV. SIGPAC (ha)	SUP. CERTIF. (ha)	SUP. CAMPO (ha)	SUP. CAMPO DETER. CULT. DECLARADO (ha)	SUP. DEC. REDUCIDA (ha)	SUP. PROPUESTA (ha)
170000002746758	04-070-024-00386-051	104008 ALMENDROS-CONSTANTI	S	432	14,90	4,56	4,56	4,56	4,56			4,56	4,56
170000002746760	04-070-024-00386-003	104008 ALMENDROS-CONSTANTI	S	432	25,20	10,45	10,45	10,45	10,45			10,45	10,45
-18669	04-070-024-00386-056	20000 BARBECHO TRADICIONAL-SIN VARIEDAD	S	434	29,40	0,85	0,85	0,85	0,85			0,85	0,85
-18668	04-070-024-00386-045	20000 BARBECHO TRADICIONAL-SIN VARIEDAD	S	434	30,90	0,42	0,42	0,42	0,42			0,42	0,42
170000002746754	04-070-024-00386-031	20000 BARBECHO TRADICIONAL-SIN VARIEDAD	S	434	18,70	0,08	0,08	0,08	0,08			0,08	0,08

**INCIDENCIAS****INCIDENCIA DESCRIPCIÓN**

100421 Recinto declarado por error para una operación de la 6503, que se ha corregido de oficio marcando la operación correcta, de acuerdo con la fecha de inscripción del recinto en la producción ecológica.  
Ref:170000002746760 Recinto:04-070-024-00386-00003 Cultivo:104008 ALMENDROS-CONSTANTI Secano

(1) Superficie declarada admisible ajustada con la superficie comprometida.  
(2) Factor de penalización valorando el alcance para el tipo de compromiso.

Puede verificar la integridad de una copia de este documento mediante la lectura del código QR adjunto o mediante el acceso a la dirección <https://ws050.juntadeandalucia.es/verificarFirma> indicando el código de VERIFICACIÓN

FIRMADO POR	JUAN JOSE SOLER GARCIA	FECHA	03/07/2024	
	ROCIO GUIJARRO MILLAN			
VERIFICACIÓN	Pk2jmGCJWUB3686MPKY7GEXJCD3GC4	PÁGINA	1396/2334	





<b><u>APELLIDOS Y NOMBRE / RAZÓN SOCIAL</u></b>	<b><u>NIF</u></b>	<b><u>EXPEDIENTE</u></b>	<b><u>ANUALIDAD DE PAGO</u></b>
MENDEZ HERNANDEZ JUANA	***9087*	1282959	

**RESUMEN DE PAGOS**

	<b><u>IMPORTE (Euros)</u></b>			
	<b><u>PROPUESTO</u></b>	<b><u>FEADER (Eje 2)</u></b>	<b><u>MAPA</u></b>	<b><u>CAPADR</u></b>
PROPUESTO	0,00	0,00	0,00	0,00

**INCIDENCIAS**

<b><u>INCIDENCIA</u></b>	<b><u>DESCRIPCIÓN</u></b>
3790	Recinto declarado inactivo Ref:6934549 Recinto:04-066-097-00026-00004 Cultivo: -
100424	Solicita recinto que no está comprometido para la operación. Ref:6934549 Recinto:04-066-097-00026-00004 Cultivo:156000 SANDÍA-SIN VARIEDAD Secano
101008	Expediente sin compromisos vigentes. Operación:6503.2

(1) Superficie declarada admisible ajustada con la superficie comprometida.  
(2) Factor de penalización valorando el alcance para el tipo de compromiso.

Puede verificar la integridad de una copia de este documento mediante la lectura del código QR adjunto o mediante el acceso a la dirección <a href="https://ws050.juntadeandalucia.es/verificarFirma">https://ws050.juntadeandalucia.es/verificarFirma</a> indicando el código de VERIFICACIÓN				
FIRMADO POR	JUAN JOSE SOLER GARCIA	FECHA	03/07/2024	
	ROCIO GUIJARRO MILLAN			
VERIFICACIÓN	Pk2jmGCJWUB3686MPKY7GEXJCD3GC4	PÁGINA	1397/2334	



**APELLIDOS Y NOMBRE / RAZÓN SOCIAL**

MERCADER ROMERA NICOLAS

**NIF**  
\*\*\*7859\*

**EXPEDIENTE**  
1071826

**ANUALIDAD DE PAGO**  
1ª

**IMPORTE POR ANUALIDAD**

	2023	2024	2025	2026	2027
IMPORTE MÁXIMO SUBVENCIONABLE	870,65 €	870,65 €	870,65 €	870,65 €	870,65 €
IMPORTE MEDIO DE TRANSFERENCIA (€/ha)	349,66 €	349,66 €	349,66 €	349,66 €	349,66 €

**RESUMEN DE UNIDADES**

Cód	GRUPO DE PAGO	Sup. Dec. Admisible (ha)	Sup. Comprometida (ha)	Sup. ajustada compromiso (I) (ha)	% sobredec.	Sup. Propuesta (ha)	Importe Declarado	Importe Topado	Importe Propuesto	Importe tras sobredec.
433	FRUTALES REGADÍO	2,49		2,49	0,00	2,49	870,65	870,65	870,65	870,65
<b>TOTAL</b>		2,49	2,49	2,49		2,49	870,65	870,65	870,65	870,65

**APLICACIÓN DE REDUCCIONES Y PENALIZACIONES**

GRUPO DE PAGO	Importe Calculado	Importe prereduc.	Criterios de subvencionabilidad y compromisos	Presentación tardía	Omisión declaración	Condicionalidad	IMPORTE (Euros) PROPUESTO
FRUTALES REGADÍO	870,65	870,65	0,00	0,00	0,00	0,00	870,65
<b>TOTAL</b>	870,65	870,65					870,65

**RESUMEN DE PAGOS**

	IMPORTE ( Euros )			
	PROPUESTO	FEADER (Eje 2)	MAPA	CAPADR
PROPUESTO	870,65	740,05	85,41	45,19

**RECINTOS PROPUESTOS**

REF.	REFERENCIA SIGPAC	CULTIVO	DESCRIPCIÓN CULTIVO	S/R	G.PAGO	PEND. MEDIA (%)	SUP. DEC. ADMISIBLE (ha)	SUP. COMPROM. (ha)	SUP. AJUSTADA COMPR.(I) (ha)	SUP. CONV. SIGPAC (ha)	SUP. CERTIF. (ha)	SUP. CAMPO (ha)	SUP. CAMPO DETER. CULT. DECLARADO (ha)	SUP. DEC. REDUCIDA (ha)	SUP. PROPUESTA (ha)
1700000004488600	04-091-006-00061-001	206004	NARANJO-NAVELINA	R	433	8,70	0,64	0,64	0,64		0,64			0,64	0,64
1700000004488601	04-091-006-00061-005	206004	NARANJO-NAVELINA	R	433	10,70	0,20	0,20	0,20		0,20			0,20	0,20
1700000004488602	04-011-007-00024-002	206235	NARANJO-CASTELLANA	R	433	4,50	0,15	0,15	0,15		0,15			0,15	0,15
1700000004488603	04-091-006-00140-001	206004	NARANJO-NAVELINA	R	433	6,90	0,44	0,44	0,44		0,44			0,44	0,44
1700000004488604	04-091-006-00057-001	206004	NARANJO-NAVELINA	R	433	14,00	0,26	0,26	0,26		0,26			0,26	0,26
1700000004488605	04-091-006-00059-002	206004	NARANJO-NAVELINA	R	433	18,20	0,80	0,80	0,80		0,80			0,80	0,80

(1) Superficie declarada admisible ajustada con la superficie comprometida.  
(2) Factor de penalización valorando el alcance para el tipo de compromiso.

Puede verificar la integridad de una copia de este documento mediante la lectura del código QR adjunto o mediante el acceso a la dirección <https://ws050.juntadeandalucia.es/verificarFirma> indicando el código de VERIFICACIÓN

FIRMADO POR	JUAN JOSE SOLER GARCIA	FECHA	03/07/2024	
	ROCIO GUIJARRO MILLAN			
VERIFICACIÓN	Pk2jmGCJWUB3686MPKY7GEXJCD3GC4	PÁGINA	1398/2334	



**APELLIDOS Y NOMBRE / RAZÓN SOCIAL**

MERLOS BURLO ENCARNACION

**NIF**

\*\*\*\*1812\*

**EXPEDIENTE**

1187966

**ANUALIDAD DE PAGO**

1ª

**IMPORTE POR ANUALIDAD**

	2023	2024	2025	2026	2027
IMPORTE MÁXIMO SUBVENCIONABLE	6.425,31 €	6.425,31 €	6.425,31 €	6.425,31 €	6.425,31 €
IMPORTE MEDIO DE TRANSFERENCIA (€/ha)	234,50 €	234,50 €	234,50 €	234,50 €	234,50 €

**RESUMEN DE UNIDADES**

Cód	GRUPO DE PAGO	Sup. Dec. Admisible (ha)	Sup. Comprometida (ha)	Sup. ajustada compromiso (1) (ha)	% sobredec.	Sup. Propuesta (ha)	Importe Declarado	Importe Topado	Importe Propuesto	Importe tras sobredec.
432	FRUTALES SECANO	23,65		23,65	0,00	23,65	5.114,08	5.114,08	5.114,08	5.114,08
433	FRUTALES REGADÍO	3,75		3,75	0,00	3,75	1.311,23	1.311,23	1.311,23	1.311,23
<b>TOTAL</b>		27,40	27,40	27,40		27,40	6.425,31	6.425,31	6.425,31	6.425,31

**APLICACIÓN DE REDUCCIONES Y PENALIZACIONES**

GRUPO DE PAGO	Importe Calculado	Importe prereduc.	Criterios de subvencionabilidad y compromisos	Presentación tardía	Omisión declaración	Condicionalidad	IMPORTE (Euros)
							PROPUESTO
FRUTALES REGADÍO	1.311,23	1.311,23	0,00	0,00	0,00	0,00	1.311,23
FRUTALES SECANO	5.114,08	5.114,08	0,00	0,00	0,00	0,00	5.114,08
<b>TOTAL</b>	6.425,31	6.425,31					6.425,31

**RESUMEN DE PAGOS**

PROPUESTO	IMPORTE ( Euros )			
	PROPUESTO	FEADER (Eje 2)	MAPA	CAPADR
PROPUESTO	6.425,31	5.461,52	630,32	333,47

(1) Superficie declarada admisible ajustada con la superficie comprometida.  
(2) Factor de penalización valorando el alcance para el tipo de compromiso.

Puede verificar la integridad de una copia de este documento mediante la lectura del código QR adjunto o mediante el acceso a la dirección <https://ws050.juntadeandalucia.es/verificarFirma> indicando el código de VERIFICACIÓN

FIRMADO POR	JUAN JOSE SOLER GARCIA	FECHA	03/07/2024	
	ROCIO GUIJARRO MILLAN			
VERIFICACIÓN	Pk2jmGCJWUB3686MPKY7GEXJCD3GC4	PÁGINA	1399/2334	



**RECINTOS PROPUESTOS**

REF.	REFERENCIA SIGPAC	CULTIVO DESCRIPCIÓN CULTIVO	S/R	G.PAGO	PEND. MEDIA (%)	SUP. DEC. ADMISIBLE (ha)	SUP. COMPROM. (ha)	SUP. AJUSTADA COMPR.(1) (ha)	SUP. CONV. SIGPAC (ha)	SUP. CERTIF. (ha)	SUP. CAMPO (ha)	SUP. CAMPO DETER. CULT. DECLARADO (ha)	SUP. DEC. REDUCIDA (ha)	SUP. PROPUESTA (ha)
-732513	04-098-017-00470-003	104020 ALMENDROS-GUARA	S	432	21,20	2,05	2,05	2,05		2,05			2,05	2,05
-124119	04-098-017-00362-011	104025 ALMENDROS-MARINADA	S	432	9,00	0,10	0,10	0,10		0,10			0,10	0,10
1700000006571998	04-098-016-00209-001	104020 ALMENDROS-GUARA	S	432	16,50	1,98	1,98	1,98		1,98			1,98	1,98
1700000006571999	04-098-084-00034-001	104024 ALMENDROS-MARCONA	S	432	19,80	3,14	3,14	3,14		3,14			3,14	3,14
1700000006572001	04-098-017-00390-001	104025 ALMENDROS-MARINADA	S	432	7,80	0,05	0,05	0,05		0,05			0,05	0,05
1700000006572004	04-098-017-00379-010	104024 ALMENDROS-MARCONA	S	432	16,20	0,06	0,06	0,06		0,06			0,06	0,06
1700000006572005	04-098-074-00032-001	104024 ALMENDROS-MARCONA	S	432	21,00	0,42	0,42	0,42		0,42			0,42	0,42
1700000006572011	04-098-017-00114-001	104020 ALMENDROS-GUARA	S	432	24,00	0,11	0,11	0,11		0,11			0,11	0,11
1700000006572013	04-098-075-00002-003	104020 ALMENDROS-GUARA	S	432	15,70	0,08	0,08	0,08		0,08			0,08	0,08
1700000006572015	04-098-074-00028-001	104024 ALMENDROS-MARCONA	S	432	14,10	0,91	0,91	0,91		0,91			0,91	0,91
1700000006572016	04-098-017-00115-003	104020 ALMENDROS-GUARA	S	432	19,90	0,78	0,78	0,78		0,78			0,78	0,78
1700000006572017	04-098-074-00029-001	104024 ALMENDROS-MARCONA	S	432	17,10	2,60	2,60	2,60		2,60			2,60	2,60
1700000006572019	04-098-074-00032-003	104024 ALMENDROS-MARCONA	S	432	9,10	0,31	0,31	0,31		0,31			0,31	0,31
1700000006572020	04-098-074-00047-002	104024 ALMENDROS-MARCONA	S	432	9,90	0,11	0,11	0,11		0,11			0,11	0,11
1700000006572021	04-098-017-00115-004	104020 ALMENDROS-GUARA	S	432	22,50	0,79	0,79	0,79		0,79			0,79	0,79
1700000006572022	04-098-075-00006-001	104020 ALMENDROS-GUARA	S	432	14,00	0,18	0,18	0,18		0,18			0,18	0,18
1700000006572023	04-098-074-00037-001	104014 ALMENDROS-FERRAGNES	S	432	19,60	0,92	0,92	0,92		0,92			0,92	0,92
1700000006572024	04-098-016-00243-001	104020 ALMENDROS-GUARA	S	432	14,40	3,88	3,88	3,88		3,88			3,88	3,88
1700000006572025	04-098-017-00113-003	104020 ALMENDROS-GUARA	S	432	16,90	0,17	0,17	0,17		0,17			0,17	0,17
1700000006572027	04-098-017-00388-001	104025 ALMENDROS-MARINADA	S	432	8,00	0,46	0,46	0,46		0,46			0,46	0,46
1700000006572028	04-098-016-00214-001	104014 ALMENDROS-FERRAGNES	S	432	20,90	1,23	1,23	1,23		1,23			1,23	1,23
1700000006572033	04-098-017-00391-005	104025 ALMENDROS-MARINADA	S	432	9,40	0,02	0,02	0,02		0,02			0,02	0,02
1700000006572034	04-098-017-00113-001	104020 ALMENDROS-GUARA	S	432	17,00	1,99	1,99	1,99		1,99			1,99	1,99
1700000006572035	04-098-076-00110-001	104020 ALMENDROS-GUARA	S	432	16,10	0,94	0,94	0,94		0,94			0,94	0,94
1700000006572037	04-098-016-00217-001	104014 ALMENDROS-FERRAGNES	S	432	15,40	0,37	0,37	0,37		0,37			0,37	0,37
-732512	04-098-017-00391-001	104025 ALMENDROS-MARINADA	R	433	7,80	0,19	0,19	0,19		0,19			0,19	0,19
1700000006572000	04-098-017-00379-007	104025 ALMENDROS-MARINADA	R	433	6,00	0,04	0,04	0,04		0,04			0,04	0,04
1700000006572003	04-098-017-00379-002	104025 ALMENDROS-MARINADA	R	433	11,40	0,04	0,04	0,04		0,04			0,04	0,04
1700000006572006	04-098-017-00364-002	104025 ALMENDROS-MARINADA	R	433	8,50	0,44	0,44	0,44		0,44			0,44	0,44
1700000006572007	04-098-017-00379-001	104025 ALMENDROS-MARINADA	R	433	8,70	0,75	0,75	0,75		0,75			0,75	0,75
1700000006572008	04-098-017-00391-001	104025 ALMENDROS-MARINADA	R	433	7,80	0,27	0,27	0,27		0,27			0,27	0,27
1700000006572009	04-098-017-00391-004	104025 ALMENDROS-MARINADA	R	433	8,30	0,81	0,81	0,81		0,81			0,81	0,81
1700000006572012	04-098-017-00391-003	104025 ALMENDROS-MARINADA	R	433	5,10	0,05	0,05	0,05		0,05			0,05	0,05
1700000006572014	04-098-075-00001-001	104020 ALMENDROS-GUARA	R	433	5,80	0,35	0,35	0,35		0,35			0,35	0,35
1700000006572029	04-098-017-00389-001	104025 ALMENDROS-MARINADA	R	433	6,30	0,10	0,10	0,10		0,10			0,10	0,10
1700000006572030	04-098-017-00391-006	104025 ALMENDROS-MARINADA	R	433	7,70	0,09	0,09	0,09		0,09			0,09	0,09
1700000006572031	04-098-017-00391-002	104025 ALMENDROS-MARINADA	R	433	9,20	0,04	0,04	0,04		0,04			0,04	0,04
1700000006572032	04-098-017-00364-001	104025 ALMENDROS-MARINADA	R	433	7,80	0,50	0,50	0,50		0,50			0,50	0,50
1700000006572036	04-098-017-00364-004	104025 ALMENDROS-MARINADA	R	433	8,80	0,08	0,08	0,08		0,08			0,08	0,08

**INCIDENCIAS**

**INCIDENCIA DESCRIPCIÓN**

- 100402 Recinto solicitado no forma parte de ningún organismo de control autorizado para la producción ecológica en Andalucía o fecha de inscripción posterior al plazo establecido ( Anexo I. Criterios de Subvencionabilidad. Orden 28 de marzo de 2023 ). Ref:1700000006571984 Recinto:04-098-080-00137-00002 Cultivo:101194 OLIVAR-LECHIN DE GRANADA Regadío
- 100424 Solicita recinto que no está comprometido para la operación. Ref:-1563908 Recinto:04-098-017-00378-00003 Cultivo:101194 OLIVAR-LECHIN DE GRANADA Secano Ref:-124123 Recinto:04-098-017-00379-00013 Cultivo:101194 OLIVAR-LECHIN DE GRANADA Regadío Ref:-1563909 Recinto:04-098-017-00380-00001 Cultivo:101194 OLIVAR-LECHIN DE GRANADA Secano Ref:1700000006571995 Recinto:04-098-017-00380-00001 Cultivo:101194 OLIVAR-LECHIN DE GRANADA Secano Ref:1700000006571989 Recinto:04-098-017-00380-00002 Cultivo:101194 OLIVAR-LECHIN DE GRANADA Secano Ref:-124125 Recinto:04-098-017-00391-00009 Cultivo:101194 OLIVAR-LECHIN DE GRANADA Regadío Ref:-124126 Recinto:04-098-017-00391-00010 Cultivo:101194 OLIVAR-LECHIN DE GRANADA Regadío Ref:1700000006571982 Recinto:04-098-075-00001-00005 Cultivo:101194 OLIVAR-LECHIN DE GRANADA Regadío Ref:1700000006571984 Recinto:04-098-080-00137-00002 Cultivo:101194 OLIVAR-LECHIN DE GRANADA Regadío

(1) Superficie declarada admisible ajustada con la superficie comprometida.  
(2) Factor de penalización valorando el alcance para el tipo de compromiso.

Puede verificar la integridad de una copia de este documento mediante la lectura del código QR adjunto o mediante el acceso a la dirección <a href="https://ws050.juntadeandalucia.es/verificarFirma">https://ws050.juntadeandalucia.es/verificarFirma</a> indicando el código de VERIFICACIÓN					
FIRMADO POR	JUAN JOSE SOLER GARCIA		FECHA		03/07/2024
	ROCIO GUIJARRO MILLAN				
VERIFICACIÓN	Pk2jmGCJWUB3686MPKY7GEXJCD3GC4		PÁGINA		1400/2334



**APELLIDOS Y NOMBRE / RAZÓN SOCIAL**

MERLOS BURLO JESUS

**NIF**  
\*\*\*\*1081\*

**EXPEDIENTE**  
1213234

**ANUALIDAD DE PAGO**  
1ª

**IMPORTE POR ANUALIDAD**

	2023	2024	2025	2026	2027
IMPORTE MÁXIMO SUBVENCIONABLE	7.685,17 €	7.685,17 €	7.685,17 €	7.685,17 €	7.685,17 €
IMPORTE MEDIO DE TRANSFERENCIA (€/ha)	216,24 €	216,24 €	216,24 €	216,24 €	216,24 €

**RESUMEN DE UNIDADES**

Cód	GRUPO DE PAGO	Sup. Dec. Admisible (ha)	Sup. Comprometida (ha)	Sup. ajustada compromiso (I) (ha)	% sobredec.	Sup. Propuesta (ha)	Importe Declarado	Importe Topado	Importe Propuesto	Importe tras sobredec.
432	FRUTALES SECANO	35,58		35,54	0,00	35,54	7.685,17	7.685,17	7.685,17	7.685,17
<b>TOTAL</b>		35,58	35,54	35,54		35,54	7.685,17	7.685,17	7.685,17	7.685,17

**APLICACIÓN DE REDUCCIONES Y PENALIZACIONES**

GRUPO DE PAGO	Importe Calculado	Importe prereduc.	Criterios de subvencionabilidad y compromisos	Presentación tardía	Omisión declaración	Condicionalidad	IMPORTE (Euros) PROPUESTO
FRUTALES SECANO	7.685,17	7.685,17	0,00	0,00	0,00	0,00	7.685,17
<b>TOTAL</b>	7.685,17	7.685,17					7.685,17

**RESUMEN DE PAGOS**

	IMPORTE ( Euros )			
	PROPUESTO	FEADER (Eje 2)	MAPA	CAPADR
PROPUESTO	7.685,17	6.532,39	753,92	398,86

**RECINTOS PROPUESTOS**

REF.	REFERENCIA SIGPAC	CULTIVO	DESCRIPCIÓN CULTIVO	S/R	G.PAGO	PEND. MEDIA (%)	SUP. DEC. ADMISIBLE (ha)	SUP. COMPROM. (ha)	SUP. AJUSTADA COMPROM. (I) (ha)	SUP. CONV. SIGPAC (ha)	SUP. CERTIE. (ha)	SUP. CAMPO (ha)	SUP. CAMPO DETER. CULT. DECLARADO (ha)	SUP. DEC. REDUCIDA (ha)	SUP. PROPUESTA (ha)
1700000006173093	04-098-017-00108-001	104024	ALMENDROS-MARCONA	S	432	15,90	5,77	5,77	5,77		5,77			5,77	5,77
1700000006173094	04-099-026-00076-002	104024	ALMENDROS-MARCONA	S	432	19,30	12,50	12,46	12,46		12,50			12,46	12,46
1700000006173095	04-099-026-00072-001	104024	ALMENDROS-MARCONA	S	432	21,80	1,77	1,77	1,77		1,77			1,77	1,77
1700000006173096	04-098-017-00108-004	104024	ALMENDROS-MARCONA	S	432	18,70	2,83	2,83	2,83		2,83			2,83	2,83
1700000006173097	04-099-026-00070-001	104024	ALMENDROS-MARCONA	S	432	19,90	9,09	9,09	9,09		9,09			9,09	9,09
1700000006173098	04-099-024-00001-001	104007	ALMENDROS-COMUNA	S	432	24,00	3,62	3,62	3,62		3,62			3,62	3,62

**INCIDENCIAS**

**INCIDENCIA DESCRIPCIÓN**

- 4272 Verifica que las líneas de declaración de las Solicitudes Únicas no tienen solapes con la capa de Retroactividad Gráfica (ambas de la misma campaña) a nivel de expediente/línea de declaración gráfica de la solicitud.  
 Ref:1700000006173094 Recinto:04-099-026-00076-00002 Cultivo: - Agregado de la referencia del recinto.:0 Zona de la referencia del recinto.:0 Superficie solapada.:0,02 Id. Incid.:95943420  
 Ref:1700000006173094 Recinto:04-099-026-00076-00002 Cultivo: - Agregado de la referencia del recinto.:0 Zona de la referencia del recinto.:0 Superficie solapada.:0,02 Id. Incid.:95943421

(1) Superficie declarada admisible ajustada con la superficie comprometida.  
 (2) Factor de penalización valorando el alcance para el tipo de compromiso.

Puede verificar la integridad de una copia de este documento mediante la lectura del código QR adjunto o mediante el acceso a la dirección <https://ws050.juntadeandalucia.es/verificarFirma> indicando el código de VERIFICACIÓN

FIRMADO POR	JUAN JOSE SOLER GARCIA	FECHA	03/07/2024	
	ROCIO GUIJARRO MILLAN			
VERIFICACIÓN	Pk2jmGCJWUB3686MPKY7GEXJCD3GC4	PÁGINA	1401/2334	



**APELLIDOS Y NOMBRE / RAZÓN SOCIAL**

MERLOS LOPEZ JUAN ANTONIO

**NIF**

\*\*\*\*7461\*

**EXPEDIENTE**

1252922

**ANUALIDAD DE PAGO**

1ª

**IMPORTE POR ANUALIDAD**

	2023	2024	2025	2026	2027
IMPORTE MÁXIMO SUBVENCIONABLE	4.893,51 €	4.893,51 €	4.893,51 €	4.893,51 €	4.893,51 €
IMPORTE MEDIO DE TRANSFERENCIA (€/ha)	216,24 €	216,24 €	216,24 €	216,24 €	216,24 €

**RESUMEN DE UNIDADES**

Cód	GRUPO DE PAGO	Sup. Dec. Admisible (ha)	Sup. Comprometida (ha)	Sup. ajustada compromiso (1) (ha)	% sobredec.	Sup. Propuesta (ha)	Importe Declarado	Importe Topado	Importe Propuesto	Importe tras sobredec.
432	FRUTALES SECANO	22,63		22,63	0,00	22,63	4.893,51	4.893,51	4.893,51	4.893,51
<b>TOTAL</b>		22,63	22,63	22,63		22,63	4.893,51	4.893,51	4.893,51	4.893,51

**APLICACIÓN DE REDUCCIONES Y PENALIZACIONES**

GRUPO DE PAGO	Importe Calculado	Importe prerreduc.	Criterios de subvencionabilidad y compromisos	Presentación tardía	Omisión declaración	Condicionabilidad	IMPORTE (Euros) PROPUESTO
FRUTALES SECANO	4.893,51	4.893,51	0,00	0,00	0,00	0,00	4.893,51
<b>TOTAL</b>	4.893,51	4.893,51					4.893,51

**RESUMEN DE PAGOS**

	IMPORTE ( Euros )			
	PROPUESTO	FEADER (Eje 2)	MAPA	CAPADR
PROPUESTO	4.893,51	4.159,48	480,05	253,98

**RECINTOS PROPUESTOS**

REF.	REFERENCIA SIGPAC	CULTIVO	DESCRIPCIÓN CULTIVO	S/R	G.PAGO	PEND. MEDIA (%)	SUP. DEC. ADMISIBLE (ha)	SUP. COMPROM. (ha)	SUP. AJUSTADA COMPR.(1) (ha)	SUP. CONV. SIGPAC (ha)	SUP. CERTIE. (ha)	SUP. CAMPO (ha)	SUP. CAMPO DETER. CULT. DECLARADO (ha)	SUP. DEC. REDUCIDA (ha)	SUP. PROPUESTA (ha)
-1009579	04-098-017-00062-001	104020	ALMENDROS-GUARA	S	432	7,80	1,26	1,26	1,26		1,26			1,26	1,26
1700000005176101	04-098-016-00192-011	104020	ALMENDROS-GUARA	S	432	11,00	0,11	0,11	0,11		0,11			0,11	0,11
1700000005176103	04-098-017-00063-001	104020	ALMENDROS-GUARA	S	432	7,90	3,07	3,07	3,07		3,07			3,07	3,07
1700000005176104	04-098-016-00193-002	104020	ALMENDROS-GUARA	S	432	10,60	3,77	3,77	3,77		3,77			3,77	3,77
1700000005176105	04-098-017-00064-002	104020	ALMENDROS-GUARA	S	432	19,60	0,09	0,09	0,09		0,09			0,09	0,09
1700000005176106	04-098-017-00061-004	104020	ALMENDROS-GUARA	S	432	10,20	2,89	2,89	2,89		2,89			2,89	2,89
1700000005176107	04-098-017-00060-004	104020	ALMENDROS-GUARA	S	432	16,80	0,25	0,25	0,25		0,25			0,25	0,25
1700000005176108	04-098-017-00060-002	104020	ALMENDROS-GUARA	S	432	7,80	2,24	2,24	2,24		2,24			2,24	2,24
1700000005176109	04-098-017-00064-001	104020	ALMENDROS-GUARA	S	432	10,40	0,09	0,09	0,09		0,09			0,09	0,09
1700000005176110	04-098-017-00061-005	104020	ALMENDROS-GUARA	S	432	13,70	0,94	0,94	0,94		0,94			0,94	0,94
1700000005176112	04-098-017-00064-003	104020	ALMENDROS-GUARA	S	432	20,30	4,02	4,02	4,02		4,02			4,02	4,02
1700000005176113	04-098-016-00300-001	104020	ALMENDROS-GUARA	S	432	6,50	0,08	0,08	0,08		0,08			0,08	0,08
1700000005176114	04-098-017-00061-003	104020	ALMENDROS-GUARA	S	432	15,00	3,82	3,82	3,82		3,82			3,82	3,82

**INCIDENCIAS**

**INCIDENCIA DESCRIPCIÓN**

100424 Solicita recinto que no está comprometido para la operación.

Ref:1700000005176102 Recinto:04-098-017-00052-00009 Cultivo:104020 ALMENDROS-GUARA Regadío

(1) Superficie declarada admisible ajustada con la superficie comprometida.  
(2) Factor de penalización valorando el alcance para el tipo de compromiso.

Puede verificar la integridad de una copia de este documento mediante la lectura del código QR adjunto o mediante el acceso a la dirección <a href="https://ws050.juntadeandalucia.es/verificarFirma">https://ws050.juntadeandalucia.es/verificarFirma</a> indicando el código de VERIFICACIÓN					
FIRMADO POR	JUAN JOSE SOLER GARCIA		FECHA		03/07/2024
	ROCIO GUIJARRO MILLAN				
VERIFICACIÓN	Pk2jmGCJWUB3686MPKY7GEXJCD3GC4		PÁGINA		1402/2334



**APELLIDOS Y NOMBRE / RAZÓN SOCIAL**

MERLOS LOZAR JOSE MARIA

**NIF**  
\*\*\*\*6663\*

**EXPEDIENTE**  
1022311

**ANUALIDAD DE PAGO**  
1ª

**IMPORTES POR ANUALIDAD**

	2023	2024	2025	2026	2027
IMPORTE MÁXIMO SUBVENCIONABLE	986,05 €	986,05 €	986,05 €	986,05 €	986,05 €
IMPORTE MEDIO DE TRANSFERENCIA (€/ha)	216,24 €	216,24 €	216,24 €	216,24 €	216,24 €

**RESUMEN DE UNIDADES**

Cód	GRUPO DE PAGO	Sup. Dec. Admisible (ha)	Sup. Comprometida (ha)	Sup. ajustada compromiso (I) (ha)	% sobredec.	Sup. Propuesta (ha)	Importe Declarado	Importe Topado	Importe Propuesto	Importe tras sobredec.
432	FRUTALES SECANO	4,56		4,56	0,00	4,56	986,05	986,05	986,05	986,05
<b>TOTAL</b>		4,56	4,56	4,56		4,56	986,05	986,05	986,05	986,05

**APLICACIÓN DE REDUCCIONES Y PENALIZACIONES**

GRUPO DE PAGO	Importe Calculado	Importe prereduc.	Criterios de subvencionabilidad y compromisos	Presentación tardía	Omisión declaración	Condicionalidad	IMPORTE (Euros) PROPUESTO
FRUTALES SECANO	986,05	986,05	0,00	0,00	0,00	0,00	986,05
<b>TOTAL</b>	986,05	986,05					986,05

**RESUMEN DE PAGOS**

	IMPORTE (Euros)			
	PROPUESTO	FEADER (Eje 2)	MAPA	CAPADR
PROPUESTO	986,05	838,14	96,73	51,18

**RECINTOS PROPUESTOS**

REF.	REFERENCIA SIGPAC	CULTIVO	DESCRIPCIÓN CULTIVO	S/R	G.PAGO	PEND. MEDIA (%)	SUP. DEC. ADMISIBLE (ha)	SUP. COMPROM. (ha)	SUP. AJUSTADA COMPR.(I) (ha)	SUP. CONV. SIGPAC (ha)	SUP. CERTIE. (ha)	SUP. CAMPO (ha)	SUP. CAMPO DETER. CULT. DECLARADO (ha)	SUP. DEC. REDUCIDA (ha)	SUP. PROPUESTA (ha)
170000005509140	04-063-046-00023-002	104010	ALMENDROS-DESMAYO ROJO	S	432	18,40	0,27	0,27	0,27		0,27			0,27	0,27
1700000005509141	04-063-046-00024-002	104010	ALMENDROS-DESMAYO ROJO	S	432	32,80	0,39	0,39	0,39		0,39			0,39	0,39
1700000005509142	04-063-046-00025-001	104010	ALMENDROS-DESMAYO ROJO	S	432	31,70	0,37	0,37	0,37		0,37			0,37	0,37
1700000005509144	04-063-047-00010-001	104010	ALMENDROS-DESMAYO ROJO	S	432	16,00	0,83	0,83	0,83		0,83			0,83	0,83
1700000005509145	04-063-047-00011-001	104010	ALMENDROS-DESMAYO ROJO	S	432	18,10	0,84	0,84	0,84		0,84			0,84	0,84
1700000005509146	04-063-049-00199-004	104010	ALMENDROS-DESMAYO ROJO	S	432	18,80	1,86	1,86	1,86		1,86			1,86	1,86

**INCIDENCIAS**

**INCIDENCIA DESCRIPCIÓN**

- 100402 Recinto solicitado no forma parte de ningún organismo de control autorizado para la producción ecológica en Andalucía o fecha de inscripción posterior al plazo establecido ( Anexo I. Criterios de Subvencionabilidad. Orden 28 de marzo de 2023 ). Ref:5533417 Recinto:04-063-011-00047-00001 Cultivo:20000 BARBECHO TRADICIONAL-SIN VARIEDAD Regadío
- 100406 Grupo de cultivo declarado en el recinto no coincide con el grupo de cultivo existente en el organismo de control autorizado para la producción ecológica en Andalucía ( Anexo I. Criterios de Subvencionabilidad. Orden 28 de marzo de 2023 ). Ref:5533417 Recinto:04-063-011-00047-00001 Cultivo:20000 BARBECHO TRADICIONAL-SIN VARIEDAD Regadío Grupo de SIPEA:FRUTALES
- 100424 Solicita recinto que no está comprometido para la operación. Ref:5533417 Recinto:04-063-011-00047-00001 Cultivo:20000 BARBECHO TRADICIONAL-SIN VARIEDAD Regadío

(1) Superficie declarada admisible ajustada con la superficie comprometida.

(2) Factor de penalización valorando el alcance para el tipo de compromiso.

Puede verificar la integridad de una copia de este documento mediante la lectura del código QR adjunto o mediante el acceso a la dirección <https://ws050.juntadeandalucia.es/verificarFirma> indicando el código de VERIFICACIÓN

FIRMADO POR	JUAN JOSE SOLER GARCIA	FECHA	03/07/2024	
	ROCIO GUIJARRO MILLAN			
VERIFICACIÓN	Pk2jmGCJWUB3686MPKY7GEXJCD3GC4	PÁGINA	1403/2334	



**APELLIDOS Y NOMBRE / RAZÓN SOCIAL**

MERLOS MARTINEZ RAFAEL JUAN

**NIF**

\*\*\*\*1560\*

**EXPEDIENTE**

1170871

**ANUALIDAD DE PAGO**

1ª

**IMPORTE POR ANUALIDAD**

	2023	2024	2025	2026	2027
IMPORTE MÁXIMO SUBVENCIONABLE	19.288,94 €	19.288,94 €	19.288,94 €	19.288,94 €	19.288,94 €
IMPORTE MEDIO DE TRANSFERENCIA (€/ha)	143,51 €	143,51 €	143,51 €	143,51 €	143,51 €

**RESUMEN DE UNIDADES**

Cód	GRUPO DE PAGO	Sup. Dec. Admisible (ha)	Sup. Comprometida (ha)	Sup. ajustada compromiso (1) (ha)	% sobredec.	Sup. Propuesta (ha)	Importe Declarado	Importe Topado	Importe Propuesto	Importe tras sobredec.
426	HERBÁCEOS	70,38		70,38	0,00	70,38	10.639,34	10.639,34	10.639,34	10.639,34
432	FRUTALES SECANO	132,71		40,00	0,00	40,00	8.649,60	8.649,60	8.649,60	8.649,60
434	HERBÁCEOS NO ELEGIBLES	24,03		24,03	0,00	24,03	0,00	0,00	0,00	0,00
<b>TOTAL</b>		227,12	134,41	134,41		134,41	19.288,94	19.288,94	19.288,94	19.288,94

**APLICACIÓN DE REDUCCIONES Y PENALIZACIONES**

GRUPO DE PAGO	Importe Calculado	Importe prereduc.	Criterios de subvencionabilidad y compromisos	Presentación tardía	Omisión declaración	Condicionalidad	IMPORTE (Euros)
							PROPUESTO
FRUTALES SECANO	8.649,60	8.649,60	0,00	0,00	0,00	0,00	8.649,60
HERBÁCEOS	10.639,34	10.639,34	0,00	0,00	0,00	0,00	10.639,34
HERBÁCEOS NO ELEGIBLES	0,00	0,00	0,00	0,00	0,00	0,00	0,00
<b>TOTAL</b>	19.288,94	19.288,94					19.288,94

**RESUMEN DE PAGOS**

PROPUESTO	IMPORTE (Euros)			
	PROPUESTO	FEADER (Eje 2)	MAPA	CAPADR
	19.288,94	16.395,60	1.892,25	1.001,09

(1) Superficie declarada admisible ajustada con la superficie comprometida.  
(2) Factor de penalización valorando el alcance para el tipo de compromiso.

Puede verificar la integridad de una copia de este documento mediante la lectura del código QR adjunto o mediante el acceso a la dirección <https://ws050.juntadeandalucia.es/verificarFirma> indicando el código de VERIFICACIÓN

FIRMADO POR	JUAN JOSE SOLER GARCIA	FECHA	03/07/2024	
	ROCIO GUIJARRO MILLAN			
VERIFICACIÓN	Pk2jmGCJWUB3686MPKY7GEXJCD3GC4	PÁGINA	1404/2334	







**RECINTOS PROPUESTOS**

REF.	REFERENCIA SIGPAC	CULTIVO	DESCRIPCIÓN CULTIVO	S/R	G.PAGO	PEND. MEDIA (%)	SUP. DEC. ADMISIBLE (ha)	SUP. COMPROM. (ha)	SUP. AJUSTADA COMPR.(1) (ha)	SUP. CONV. SIGPAC (ha)	SUP. CERTIF. (ha)	SUP. CAMPO (ha)	SUP. CAMPO DECLARADO (ha)	SUP. DEC. REDUCIDA (ha)	SUP. PROPUESTA (ha)
1700000007014146	04-037-003-00008-003	20000	BARBECHO TRADICIONAL-SIN VARIEDAD	S	434	7,90	0,96	0,96	0,96		0,96			0,96	0,96
1700000007014150	04-037-003-00201-013	20000	BARBECHO TRADICIONAL-SIN VARIEDAD	S	434	8,00	3,12	3,12	3,12		3,12			3,12	3,12
1700000007014164	04-037-049-00002-004	20000	BARBECHO TRADICIONAL-SIN VARIEDAD	S	434	10,50	6,35	6,35	6,35		6,35			6,35	6,35
1700000007014165	04-037-049-00002-015	20000	BARBECHO TRADICIONAL-SIN VARIEDAD	S	434	6,40	0,26	0,26	0,26		0,26			0,26	0,26
1700000007014166	04-037-049-00002-028	20000	BARBECHO TRADICIONAL-SIN VARIEDAD	S	434	5,00	0,05	0,05	0,05		0,05			0,05	0,05
1700000007014174	04-037-003-00203-004	20000	BARBECHO TRADICIONAL-SIN VARIEDAD	S	434	11,80	0,64	0,64	0,64		0,64			0,64	0,64
1700000007014183	04-037-003-00201-001	20000	BARBECHO TRADICIONAL-SIN VARIEDAD	S	434	12,40	4,40	4,40	4,40		4,62			4,40	4,40

(1) Superficie declarada admisible ajustada con la superficie comprometida.  
 (2) Factor de penalización valorando el alcance para el tipo de compromiso.

Puede verificar la integridad de una copia de este documento mediante la lectura del código QR adjunto o mediante el acceso a la dirección <https://ws050.juntadeandalucia.es/verificarFirma> indicando el código de VERIFICACIÓN

FIRMADO POR	JUAN JOSE SOLER GARCIA	FECHA	03/07/2024	
	ROCIO GUIJARRO MILLAN			
VERIFICACIÓN	Pk2jmGCJWUB3686MPKY7GEXJCD3GC4	PÁGINA	1406/2334	



**APELLIDOS Y NOMBRE / RAZÓN SOCIAL**  
**NIF**  
**EXPEDIENTE**  
**ANUALIDAD DE PAGO**

MERLOS SANCHEZ ANTONIA  
 \*\*\*\*3051\*  
 1154826  
 1ª

**IMPORTE POR ANUALIDAD**

	2023	2024	2025	2026	2027
IMPORTE MÁXIMO SUBVENCIONABLE	19.807,37 €	19.807,37 €	19.807,37 €	19.807,37 €	19.807,37 €
IMPORTE MEDIO DE TRANSFERENCIA (€/ha)	89,72 €	89,72 €	89,72 €	89,72 €	89,72 €

**RESUMEN DE UNIDADES**

Cód	GRUPO DE PAGO	Sup. Dec. Admisible (ha)	Sup. Comprometida (ha)	Sup. ajustada compromiso (1) (ha)	% sobredec.	Sup. Propuesta (ha)	Importe Declarado	Importe Topado	Importe Propuesto	Importe tras sobredec.
426	HERBÁCEOS	90,27		90,27	0,00	90,27	13.646,12	13.646,12	13.646,12	13.646,12
428	PASTOS ASOCIADOS A GANADERÍA ECOLÓGICA	93,84		75,00	0,00	75,00	6.161,25	6.161,25	6.161,25	6.161,25
434	HERBÁCEOS NO ELEGIBLES	56,82		55,50	0,00	55,50	0,00	0,00	0,00	0,00
<b>TOTAL</b>		240,93	220,77	220,77		220,77	19.807,37	19.807,37	19.807,37	19.807,37

**APLICACIÓN DE REDUCCIONES Y PENALIZACIONES**

GRUPO DE PAGO	Importe Calculado	Importe prereduc.	Criterios de subvencionabilidad y compromisos	Presentación tardía	Omisión declaración	Condicionalidad	IMPORTE (Euros)
							PROPUESTO
HERBÁCEOS	13.646,12	13.646,12	0,00	0,00	0,00	0,00	13.646,12
HERBÁCEOS NO ELEGIBLES	0,00	0,00	0,00	0,00	0,00	0,00	0,00
PASTOS ASOCIADOS A GANADERÍA	6.161,25	6.161,25	0,00	0,00	0,00	0,00	6.161,25
<b>TOTAL</b>	19.807,37	19.807,37					19.807,37

**RESUMEN DE PAGOS**

PROPUESTO	IMPORTE ( Euros )			
	PROPUESTO	FEADER (Eje 2)	MAPA	CAPADR
PROPUESTO	19.807,37	16.836,26	1.943,10	1.028,01

(1) Superficie declarada admisible ajustada con la superficie comprometida.  
 (2) Factor de penalización valorando el alcance para el tipo de compromiso.

Puede verificar la integridad de una copia de este documento mediante la lectura del código QR adjunto o mediante el acceso a la dirección <https://ws050.juntadeandalucia.es/verificarFirma> indicando el código de VERIFICACIÓN

FIRMADO POR	JUAN JOSE SOLER GARCIA	FECHA	03/07/2024	
	ROCIO GUIJARRO MILLAN			
VERIFICACIÓN	Pk2jmGCJWUB3686MPKY7GEXJCD3GC4	PÁGINA	1407/2334	





**RECINTOS PROPUESTOS**

REF.	REFERENCIA SIGPAC	CULTIVO DESCRIPCIÓN CULTIVO	S/R	G/PAGO	PEND. MEDIA (%)	SUP. DEC. ADMISIBLE (ha)	SUP. COMPROM. (ha)	SUP. AJUSTADA COMPR.(1) (ha)	SUP. CONV. SIGPAC (ha)	SUP. CERTIF. (ha)	SUP. CAMPO (ha)	SUP. CAMPO DETER CULT. DECLARADO (ha)	SUP. DEC. REDUCIDA (ha)	SUP. PROPUESTA (ha)
-963021	04-098-103-00012-002	62000 PASTOS PERMANENTES DE 5 O MAS AÑOS-SIN VARIEDAD	S	428	24,20	0,03	0,03	0,03		0,03			0,03	0,03
-963018	04-098-067-00014-002	62000 PASTOS PERMANENTES DE 5 O MAS AÑOS-SIN VARIEDAD	S	428	15,30	0,01	0,01	0,01		0,02			0,01	0,01
-963015	04-098-005-00011-003	62000 PASTOS PERMANENTES DE 5 O MAS AÑOS-SIN VARIEDAD	S	428	16,40	0,01	0,01	0,01		0,01			0,01	0,01
-427160	04-098-108-00227-005	62000 PASTOS PERMANENTES DE 5 O MAS AÑOS-SIN VARIEDAD	S	428	19,70	0,04	0,04	0,04		0,04			0,04	0,04
-427159	04-098-108-00224-003	62000 PASTOS PERMANENTES DE 5 O MAS AÑOS-SIN VARIEDAD	S	428	12,60	0,03	0,03	0,03		0,03			0,03	0,03
-427157	04-098-108-00137-005	62000 PASTOS PERMANENTES DE 5 O MAS AÑOS-SIN VARIEDAD	S	428	34,90	0,07	0,07	0,07		0,10			0,07	0,07
-427156	04-098-108-00103-005	62000 PASTOS PERMANENTES DE 5 O MAS AÑOS-SIN VARIEDAD	S	428	36,30	0,03	0,03	0,03		0,04			0,03	0,03
-427155	04-098-108-00103-004	62000 PASTOS PERMANENTES DE 5 O MAS AÑOS-SIN VARIEDAD	S	428	25,00	0,20	0,20	0,20		0,23			0,20	0,20
-427154	04-098-108-00103-003	62000 PASTOS PERMANENTES DE 5 O MAS AÑOS-SIN VARIEDAD	S	428	37,30	0,21	0,21	0,21		0,39			0,21	0,21
-427153	04-098-104-00026-003	62000 PASTOS PERMANENTES DE 5 O MAS AÑOS-SIN VARIEDAD	S	428	21,20	0,13	0,13	0,13		0,17			0,13	0,13
-427149	04-098-103-00043-004	63000 PASTOS DE MENOS DE 5 AÑOS-SIN VARIEDAD	S	428	17,30	0,03	0,03	0,03		0,03			0,03	0,03
-427148	04-098-102-00189-006	62000 PASTOS PERMANENTES DE 5 O MAS AÑOS-SIN VARIEDAD	S	428	12,80	0,09	0,09	0,09		0,09			0,09	0,09
-427147	04-098-102-00162-002	62000 PASTOS PERMANENTES DE 5 O MAS AÑOS-SIN VARIEDAD	S	428	18,50	0,10	0,10	0,10		0,10			0,10	0,10
-427146	04-098-102-00067-002	62000 PASTOS PERMANENTES DE 5 O MAS AÑOS-SIN VARIEDAD	S	428	18,90	0,15	0,15	0,15		0,15			0,15	0,15
-427145	04-098-101-00096-002	62000 PASTOS PERMANENTES DE 5 O MAS AÑOS-SIN VARIEDAD	R	428	36,40	0,09	0,09	0,09		0,09			0,09	0,09
-427143	04-098-067-00005-023	62000 PASTOS PERMANENTES DE 5 O MAS AÑOS-SIN VARIEDAD	S	428	17,50	0,02	0,02	0,02		0,03			0,02	0,02
1700000007198547	04-098-101-00046-003	62000 PASTOS PERMANENTES DE 5 O MAS AÑOS-SIN VARIEDAD	S	428	19,60	0,03	0,03	0,03		0,04			0,03	0,03
1700000007198551	04-098-103-00015-003	62000 PASTOS PERMANENTES DE 5 O MAS AÑOS-SIN VARIEDAD	S	428	6,10	0,17	0,17	0,17		0,17			0,17	0,17
1700000007198552	04-098-103-00022-002	62000 PASTOS PERMANENTES DE 5 O MAS AÑOS-SIN VARIEDAD	S	428	6,20	0,12	0,12	0,12		0,14			0,12	0,12
1700000007198554	04-098-102-00167-001	62000 PASTOS PERMANENTES DE 5 O MAS AÑOS-SIN VARIEDAD	S	428	32,90	0,06	0,06	0,06		0,07			0,06	0,06
1700000007198555	04-098-102-00177-001	62000 PASTOS PERMANENTES DE 5 O MAS AÑOS-SIN VARIEDAD	S	428	9,50	0,06	0,06	0,06		0,06			0,06	0,06
1700000007198556	04-098-102-00067-001	62000 PASTOS PERMANENTES DE 5 O MAS AÑOS-SIN VARIEDAD	S	428	16,10	0,50	0,50	0,50		1,42			0,50	0,50
1700000007198558	04-098-102-00019-001	62000 PASTOS PERMANENTES DE 5 O MAS AÑOS-SIN VARIEDAD	R	428	15,40	0,07	0,07	0,07		0,09			0,07	0,07
1700000007198559	04-098-104-00025-007	62000 PASTOS PERMANENTES DE 5 O MAS AÑOS-SIN VARIEDAD	S	428	21,40	0,84	0,84	0,84		0,99			0,84	0,84
1700000007198560	04-098-103-00043-001	62000 PASTOS PERMANENTES DE 5 O MAS AÑOS-SIN VARIEDAD	S	428	27,30	2,83	2,83	2,83		3,33			2,83	2,83
1700000007198561	04-098-104-00002-003	62000 PASTOS PERMANENTES DE 5 O MAS AÑOS-SIN VARIEDAD	S	428	36,20	0,02	0,02	0,02		0,02			0,02	0,02
1700000007198562	04-098-105-00001-001	62000 PASTOS PERMANENTES DE 5 O MAS AÑOS-SIN VARIEDAD	S	428	30,60	3,68	3,68	3,68		5,66			3,68	3,68
1700000007198563	04-098-108-00088-001	62000 PASTOS PERMANENTES DE 5 O MAS AÑOS-SIN VARIEDAD	S	428	27,90	1,91	1,91	1,91		2,55			1,91	1,91
1700000007198564	04-098-005-00011-002	62000 PASTOS PERMANENTES DE 5 O MAS AÑOS-SIN VARIEDAD	S	428	21,40	0,13	0,13	0,13		0,20			0,13	0,13
1700000007198566	04-098-108-00063-001	62000 PASTOS PERMANENTES DE 5 O MAS AÑOS-SIN VARIEDAD	S	428	19,20	0,31	0,31	0,31		0,31			0,31	0,31
1700000007198567	04-098-108-00230-005	62000 PASTOS PERMANENTES DE 5 O MAS AÑOS-SIN VARIEDAD	S	428	33,20	0,09	0,09	0,09		0,19			0,09	0,09
1700000007198568	04-098-108-00230-004	62000 PASTOS PERMANENTES DE 5 O MAS AÑOS-SIN VARIEDAD	S	428	30,60	0,26	0,26	0,26		0,40			0,26	0,26
1700000007198569	04-098-104-00002-003	62000 PASTOS PERMANENTES DE 5 O MAS AÑOS-SIN VARIEDAD	S	428	36,20	0,02	0,02	0,02		0,03			0,02	0,02
1700000007198570	04-098-104-00045-002	62000 PASTOS PERMANENTES DE 5 O MAS AÑOS-SIN VARIEDAD	S	428	47,10	0,02	0,02	0,02		0,03			0,02	0,02
1700000007198571	04-098-104-00025-006	62000 PASTOS PERMANENTES DE 5 O MAS AÑOS-SIN VARIEDAD	S	428	27,40	0,11	0,11	0,11		0,17			0,11	0,11
1700000007198572	04-098-105-00002-001	62000 PASTOS PERMANENTES DE 5 O MAS AÑOS-SIN VARIEDAD	S	428	22,80	3,29	3,29	3,29		3,87			3,29	3,29
1700000007198573	04-098-104-00037-002	62000 PASTOS PERMANENTES DE 5 O MAS AÑOS-SIN VARIEDAD	S	428	25,90	1,72	1,72	1,72		2,02			1,72	1,72
1700000007198574	04-098-108-00096-001	62000 PASTOS PERMANENTES DE 5 O MAS AÑOS-SIN VARIEDAD	S	428	34,00	0,38	0,38	0,38		0,38			0,38	0,38
1700000007198575	04-098-108-00214-003	62000 PASTOS PERMANENTES DE 5 O MAS AÑOS-SIN VARIEDAD	S	428	21,30	0,01	0,01	0,01		0,01			0,01	0,01
1700000007198576	04-098-104-00001-004	62000 PASTOS PERMANENTES DE 5 O MAS AÑOS-SIN VARIEDAD	S	428	22,50	0,14	0,14	0,14		0,18			0,14	0,14
1700000007198577	04-098-108-00131-003	62000 PASTOS PERMANENTES DE 5 O MAS AÑOS-SIN VARIEDAD	S	428	17,80	0,02	0,02	0,02		0,03			0,02	0,02
1700000007198578	04-098-108-00137-003	63000 PASTOS DE MENOS DE 5 AÑOS-SIN VARIEDAD	S	428	13,10	0,25	0,25	0,25		0,25			0,25	0,25
1700000007198579	04-098-005-00013-001	62000 PASTOS PERMANENTES DE 5 O MAS AÑOS-SIN VARIEDAD	S	428	21,90	0,13	0,13	0,13		0,17			0,13	0,13
1700000007198580	04-098-108-00136-010	62000 PASTOS PERMANENTES DE 5 O MAS AÑOS-SIN VARIEDAD	S	428	24,60	0,42	0,42	0,42		0,49			0,42	0,42
1700000007198583	04-098-102-00203-001	62000 PASTOS PERMANENTES DE 5 O MAS AÑOS-SIN VARIEDAD	S	428	16,50	0,72	0,72	0,72		0,72			0,72	0,72
1700000007198584	04-098-102-00049-001	62000 PASTOS PERMANENTES DE 5 O MAS AÑOS-SIN VARIEDAD	S	428	19,50	1,66	1,66	1,66		1,66			1,66	1,66
1700000007198585	04-098-104-00054-001	62000 PASTOS PERMANENTES DE 5 O MAS AÑOS-SIN VARIEDAD	S	428	36,90	0,13	0,13	0,13		0,25			0,13	0,13
1700000007198586	04-098-102-00138-003	62000 PASTOS PERMANENTES DE 5 O MAS AÑOS-SIN VARIEDAD	S	428	25,80	3,56	3,56	3,56		4,74			3,56	3,56
1700000007198587	04-098-102-00077-004	62000 PASTOS PERMANENTES DE 5 O MAS AÑOS-SIN VARIEDAD	S	428	24,70	1,06	1,06	1,06		1,25			1,06	1,06
1700000007198588	04-098-108-00214-001	62000 PASTOS PERMANENTES DE 5 O MAS AÑOS-SIN VARIEDAD	S	428	28,50	1,07	1,07	1,07		1,07			1,07	1,07
1700000007198589	04-098-108-00022-001	62000 PASTOS PERMANENTES DE 5 O MAS AÑOS-SIN VARIEDAD	S	428	18,90	0,98	0,98	0,98		0,98			0,98	0,98
1700000007198590	04-098-104-00053-003	62000 PASTOS PERMANENTES DE 5 O MAS AÑOS-SIN VARIEDAD	S	428	27,20	0,02	0,02	0,02		0,02			0,02	0,02
1700000007198591	04-098-110-00131-001	62000 PASTOS PERMANENTES DE 5 O MAS AÑOS-SIN VARIEDAD	S	428	21,10	1,29	1,29	1,29		1,29			1,29	1,29
1700000007198593	04-098-101-00037-001	62000 PASTOS PERMANENTES DE 5 O MAS	S	428	28,00	0,21	0,21	0,21		0,28			0,21	0,21

(1) Superficie declarada admisible ajustada con la superficie comprometida.  
(2) Factor de penalización valorando el alcance para el tipo de compromiso.

<p> Puede verificar la integridad de una copia de este documento mediante la lectura del código QR adjunto o mediante el acceso a la dirección <a href="https://ws050.juntadeandalucia.es/verificarFirma">https://ws050.juntadeandalucia.es/verificarFirma</a> indicando el código de VERIFICACIÓN</p>				
FIRMADO POR	JUAN JOSE SOLER GARCIA		FECHA	03/07/2024
	ROCIO GUIJARRO MILLAN			
VERIFICACIÓN	Pk2jmGCJWUB3686MPKY7GEXJCD3GC4		PÁGINA	1409/2334





RECINTOS PROPUESTOS

Table with columns: REF., REFERENCIA SIGPAC, CULTIVO/DESCRIPCIÓN CULTIVO, S/R G.PAGO, PEND. MEDIA (%), SUP. DEC. ADMISIBLE (ha), SUP. COMPROM. (ha), SUP. AJUSTADA COMPROM.(1) (ha), SUP. CONV. SIGPAC (ha), SUP. CERTIF. (ha), SUP. CAMPO (ha), SUP. CAMPO DETER. CULT. DECLARADO (ha), SUP. DEC. REDUCIDA (ha), SUP. PROPUESTA (ha)

(1) Superficie declarada admisible ajustada con la superficie comprometida. (2) Factor de penalización valorando el alcance para el tipo de compromiso.

Verification box with fields: FIRMADO POR (JUAN JOSE SOLER GARCIA, ROCIO GUIJARRO MILLAN), VERIFICACIÓN (Pk2jmGCJWUB3686MPKY7GEXJCD3GC4), FECHA (03/07/2024), PÁGINA (1410/2334), and a QR code.







**RECINTOS PROPUESTOS**

REF.	REFERENCIA SIGPAC	CULTIVO	DESCRIPCIÓN CULTIVO	S/R	G.PAGO	PEND. MEDIA (%)	SUP. ADMISIBLE (ha)	SUP. COMPROM. (ha)	SUP. AJUSTADA COMPROM. (1) (ha)	SUP. CONV. SIGPAC (ha)	SUP. CERTIF. (ha)	SUP. CAMPO (ha)	SUP. CAMPO DETER. CULT. DECLARADO (ha)	SUP. DEC. REDUCIDA (ha)	SUP. PROPUESTA (ha)
170000007198704	04-098-104-00025-002	20000	BARBECHO TRADICIONAL-SIN VARIEDAD	S	434	13,30	9,94	9,94	9,94	9,94	9,94			9,94	9,94
170000007198705	04-098-005-00011-001	20000	BARBECHO TRADICIONAL-SIN VARIEDAD	S	434	8,70	0,45	0,45	0,45	0,45	0,45			0,45	0,45
170000007198710	04-098-104-00014-001	20000	BARBECHO TRADICIONAL-SIN VARIEDAD	S	434	21,10	1,21	1,21	1,21	1,21	1,21			1,21	1,21
170000007198711	04-098-104-00018-004	20000	BARBECHO TRADICIONAL-SIN VARIEDAD	S	434	15,40	0,31	0,31	0,31	0,31	0,31			0,31	0,31
170000007198715	04-098-104-00019-001	20000	BARBECHO TRADICIONAL-SIN VARIEDAD	S	434	7,20	0,35	0,35	0,35	0,35	0,35			0,35	0,35
170000007198720	04-098-108-00138-001	20000	BARBECHO TRADICIONAL-SIN VARIEDAD	S	434	10,60	0,92	0,92	0,92	0,92	0,92			0,92	0,92
170000007198721	04-098-108-00138-001	20000	BARBECHO TRADICIONAL-SIN VARIEDAD	S	434	10,60	0,14	0,14	0,14	0,14	0,14			0,14	0,14
170000007198722	04-098-104-00059-001	20000	BARBECHO TRADICIONAL-SIN VARIEDAD	S	434	3,80	0,22	0,22	0,22	0,22	0,22			0,22	0,22
170000007198727	04-098-104-00010-001	20000	BARBECHO TRADICIONAL-SIN VARIEDAD	S	434	7,60	2,31	2,31	2,31	2,31	2,31			2,31	2,31

**INCIDENCIAS**

**INCIDENCIA DESCRIPCIÓN**

- 225 La superficie de cruce total de productos de la agrupación Pastos permanentes sobre un mismo recinto en el conjunto de las solicitudes, no puede superar la superficie total admisible de pastos  
Ref:170000007198592 Recinto:04-098-064-00008-00019 Cultivo:62000 PASTOS PERMANENTES DE 5 O MAS AÑOS-SIN VARIEDAD Secano Superficie admisible de pastos del recinto según SIGPAC.:0 Suma de superficies de cruce netas declaradas para este recinto por todos los solicitantes.:2138 Exceso de superficie (Hectáreas):21,38
- 226 Recinto abandonado según SIGPAC por el que solicita alguna ayuda/práctica.  
Ref:170000007198694 Recinto:04-098-104-00004-00001 Cultivo:20000 BARBECHO TRADICIONAL-SIN VARIEDAD Secano
- 238 Recinto cuyo CAP declarado es mayor al CAP prevalente y no presenta alegación al SIGPAC.  
Ref:7519288 Recinto:04-098-064-00008-00002 Cultivo:62000 PASTOS PERMANENTES DE 5 O MAS AÑOS-SIN VARIEDAD Secano CAP prevalente: CAP declarado:85 Exceso de superficie (Hectáreas):0,03  
Ref:7519287 Recinto:04-098-064-00008-00018 Cultivo:62000 PASTOS PERMANENTES DE 5 O MAS AÑOS-SIN VARIEDAD Secano CAP prevalente: CAP declarado:85 Exceso de superficie (Hectáreas):0,02  
Ref:170000007198592 Recinto:04-098-064-00008-00019 Cultivo:62000 PASTOS PERMANENTES DE 5 O MAS AÑOS-SIN VARIEDAD Secano CAP prevalente:0 CAP declarado:85 Exceso de superficie (Hectáreas):21,37  
Ref:170000007198670 Recinto:04-098-064-00008-00021 Cultivo:62000 PASTOS PERMANENTES DE 5 O MAS AÑOS-SIN VARIEDAD Secano CAP prevalente:0 CAP declarado:100 Exceso de superficie (Hectáreas):0,29  
Ref:170000007198649 Recinto:04-098-064-00008-00022 Cultivo:62000 PASTOS PERMANENTES DE 5 O MAS AÑOS-SIN VARIEDAD Secano CAP prevalente:0 CAP declarado:75 Exceso de superficie (Hectáreas):0,68  
Ref:170000007198614 Recinto:04-098-064-00008-00023 Cultivo:62000 PASTOS PERMANENTES DE 5 O MAS AÑOS-SIN VARIEDAD Secano CAP prevalente:0 CAP declarado:100 Exceso de superficie (Hectáreas):0,79  
Ref:170000007198678 Recinto:04-098-064-00008-00024 Cultivo:62000 PASTOS PERMANENTES DE 5 O MAS AÑOS-SIN VARIEDAD Secano CAP prevalente:0 CAP declarado:85 Exceso de superficie (Hectáreas):2,47  
Ref:7519500 Recinto:04-098-064-00008-00026 Cultivo:62000 PASTOS PERMANENTES DE 5 O MAS AÑOS-SIN VARIEDAD Secano CAP prevalente: CAP declarado:85 Exceso de superficie (Hectáreas):0,01  
Ref:170000007198681 Recinto:04-098-064-00008-00027 Cultivo:62000 PASTOS PERMANENTES DE 5 O MAS AÑOS-SIN VARIEDAD Secano CAP prevalente:0 CAP declarado:85 Exceso de superficie (Hectáreas):3,47  
Ref:170000007198601 Recinto:04-098-064-00008-00028 Cultivo:62000 PASTOS PERMANENTES DE 5 O MAS AÑOS-SIN VARIEDAD Secano CAP prevalente:0 CAP declarado:100 Exceso de superficie (Hectáreas):0,44  
Ref:170000007198658 Recinto:04-098-064-00008-00030 Cultivo:62000 PASTOS PERMANENTES DE 5 O MAS AÑOS-SIN VARIEDAD Secano CAP prevalente:0 CAP declarado:75 Exceso de superficie (Hectáreas):1,06  
Ref:427140 Recinto:04-098-064-00008-00077 Cultivo:62000 PASTOS PERMANENTES DE 5 O MAS AÑOS-SIN VARIEDAD Secano CAP prevalente:0 CAP declarado:65 Exceso de superficie (Hectáreas):0,05  
Ref:7519289 Recinto:04-098-064-00008-00079 Cultivo:62000 PASTOS PERMANENTES DE 5 O MAS AÑOS-SIN VARIEDAD Secano CAP prevalente: CAP declarado:85 Exceso de superficie (Hectáreas):0,01  
Ref:7519501 Recinto:04-098-064-00008-00080 Cultivo:62000 PASTOS PERMANENTES DE 5 O MAS AÑOS-SIN VARIEDAD Secano CAP prevalente: CAP declarado:85 Exceso de superficie (Hectáreas):0,01  
Ref:7519478 Recinto:04-098-064-00008-00083 Cultivo:62000 PASTOS PERMANENTES DE 5 O MAS AÑOS-SIN VARIEDAD Secano CAP prevalente: CAP declarado:85 Exceso de superficie (Hectáreas):0,02
- 242 Recinto pendiente de acreditación de titularidad.  
Ref:427141 Recinto:04-098-064-00008-00078 Cultivo:5000 CEBADA-SIN VARIEDAD Secano  
Ref:170000007198738 Recinto:04-098-067-00012-00007 Cultivo:62000 PASTOS PERMANENTES DE 5 O MAS AÑOS-SIN VARIEDAD Secano  
Ref:170000007198659 Recinto:04-098-067-00055-00001 Cultivo:62000 PASTOS PERMANENTES DE 5 O MAS AÑOS-SIN VARIEDAD Secano  
Ref:170000007198626 Recinto:04-098-067-00056-00006 Cultivo:62000 PASTOS PERMANENTES DE 5 O MAS AÑOS-SIN VARIEDAD Secano  
Ref:170000007198655 Recinto:04-098-102-00141-00001 Cultivo:62000 PASTOS PERMANENTES DE 5 O MAS AÑOS-SIN VARIEDAD Secano  
Ref:170000007198582 Recinto:04-098-102-00141-00002 Cultivo:62000 PASTOS PERMANENTES DE 5 O MAS AÑOS-SIN VARIEDAD Secano  
Ref:170000007198694 Recinto:04-098-104-00004-00001 Cultivo:20000 BARBECHO TRADICIONAL-SIN VARIEDAD Secano  
Ref:170000007198667 Recinto:04-098-108-00136-00005 Cultivo:62000 PASTOS PERMANENTES DE 5 O MAS AÑOS-SIN VARIEDAD Secano

(1) Superficie declarada admisible ajustada con la superficie comprometida.  
(2) Factor de penalización valorando el alcance para el tipo de compromiso.

Puede verificar la integridad de una copia de este documento mediante la lectura del código QR adjunto o mediante el acceso a la dirección <a href="https://ws050.juntadeandalucia.es/verificarFirma">https://ws050.juntadeandalucia.es/verificarFirma</a> indicando el código de VERIFICACIÓN					
FIRMADO POR	JUAN JOSE SOLER GARCIA		FECHA		03/07/2024
	ROCIO GUIJARRO MILLAN				
VERIFICACIÓN	Pk2jmGcJWUB3686MPKY7GEXJCD3GC4		PÁGINA		1412/2334





**INCIDENCIAS**

**INCIDENCIA DESCRIPCIÓN**

- Ref:170000007198666 Recinto:04-098-108-00136-00007 Cultivo:62000 PASTOS PERMANENTES DE 5 O MAS AÑOS-SIN VARIEDAD Secano
- Ref:170000007198672 Recinto:04-098-108-00137-00001 Cultivo:62000 PASTOS PERMANENTES DE 5 O MAS AÑOS-SIN VARIEDAD Secano
- Ref:170000007198673 Recinto:04-098-108-00138-00008 Cultivo:62000 PASTOS PERMANENTES DE 5 O MAS AÑOS-SIN VARIEDAD Secano
- Ref:-963026 Recinto:04-098-108-00138-00008 Cultivo:62000 PASTOS PERMANENTES DE 5 O MAS AÑOS-SIN VARIEDAD Secano
- Ref:170000007198674 Recinto:04-098-108-00138-00010 Cultivo:62000 PASTOS PERMANENTES DE 5 O MAS AÑOS-SIN VARIEDAD Secano
  
- 4272 Verifica que las líneas de declaración de las Solicitudes Únicas no tienen solapes con la capa de Retroactividad Gráfica (ambas de la misma campaña) a nivel de expediente/línea de declaración gráfica de la solicitud.
  - Ref:170000007198645 Recinto:04-098-005-00007-00003 Cultivo: - Agregado de la referencia del recinto.:0 Zona de la referencia del recinto.:0 Superficie solapada.:0,02 Id. Incid.:95941040
  - Ref:170000007198651 Recinto:04-098-006-00002-00004 Cultivo: - Agregado de la referencia del recinto.:0 Zona de la referencia del recinto.:0 Superficie solapada.:0,03 Id. Incid.:95941041
  - Ref:170000007198651 Recinto:04-098-006-00002-00004 Cultivo: - Agregado de la referencia del recinto.:0 Zona de la referencia del recinto.:0 Superficie solapada.:0,04 Id. Incid.:95941042
  - Ref:170000007198652 Recinto:04-098-006-00003-00004 Cultivo: - Agregado de la referencia del recinto.:0 Zona de la referencia del recinto.:0 Superficie solapada.:0,07 Id. Incid.:95941043
  - Ref:170000007198652 Recinto:04-098-006-00003-00004 Cultivo: - Agregado de la referencia del recinto.:0 Zona de la referencia del recinto.:0 Superficie solapada.:0,12 Id. Incid.:95941044
  - Ref:170000007198672 Recinto:04-098-108-00137-00001 Cultivo: - Agregado de la referencia del recinto.:0 Zona de la referencia del recinto.:0 Superficie solapada.:0,04 Id. Incid.:95941045
  
- 100400 Recinto con cultivo, variedad, régimen de explotación o uso Siggac no compatible con la operación solicitada ( Anexo IV.I Cultivos y variedades elegibles para las Intervenciones. Orden de 28 de marzo de 2023 ).
  - Ref:5817288 Recinto:04-098-068-00021-00002 Cultivo:104111 ALMENDROS-MAKAKO Secano Uso:TA
  - Ref:170000007198701 Recinto:04-098-068-00062-00002 Cultivo:104111 ALMENDROS-MAKAKO Secano Uso:TA
  - Ref:170000007198731 Recinto:04-098-101-00046-00001 Cultivo:104111 ALMENDROS-MAKAKO Secano Uso:TA
  - Ref:170000007198687 Recinto:04-098-101-00096-00001 Cultivo:104111 ALMENDROS-MAKAKO Regadío Uso:TA
  - Ref:170000007198688 Recinto:04-098-101-00099-00001 Cultivo:104111 ALMENDROS-MAKAKO Regadío Uso:TA
  - Ref:170000007198718 Recinto:04-098-101-00100-00002 Cultivo:104111 ALMENDROS-MAKAKO Secano Uso:TA
  - Ref:170000007198746 Recinto:04-098-101-00101-00002 Cultivo:104111 ALMENDROS-MAKAKO Secano Uso:TA
  - Ref:170000007198725 Recinto:04-098-101-00101-00003 Cultivo:104111 ALMENDROS-MAKAKO Secano Uso:TA
  - Ref:170000007198697 Recinto:04-098-103-00009-00001 Cultivo:104111 ALMENDROS-MAKAKO Regadío Uso:TA
  - Ref:170000007198695 Recinto:04-098-103-00012-00001 Cultivo:104111 ALMENDROS-MAKAKO Secano Uso:TA
  - Ref:170000007198696 Recinto:04-098-103-00023-00002 Cultivo:104111 ALMENDROS-MAKAKO Secano Uso:TA
  - Ref:170000007198728 Recinto:04-098-104-00001-00003 Cultivo:104111 ALMENDROS-MAKAKO Secano Uso:TA
  - Ref:170000007198729 Recinto:04-098-104-00002-00002 Cultivo:104111 ALMENDROS-MAKAKO Secano Uso:TA
  - Ref:170000007198716 Recinto:04-098-104-00045-00001 Cultivo:104111 ALMENDROS-MAKAKO Secano Uso:TA
  - Ref:170000007198730 Recinto:04-098-104-00053-00002 Cultivo:104111 ALMENDROS-MAKAKO Secano Uso:TA
  - Ref:170000007198712 Recinto:04-098-104-00054-00002 Cultivo:104111 ALMENDROS-MAKAKO Secano Uso:TA
  - Ref:5817478 Recinto:04-098-104-00056-00001 Cultivo:104111 ALMENDROS-MAKAKO Secano Uso:TA
  - Ref:5817481 Recinto:04-098-104-00057-00002 Cultivo:104111 ALMENDROS-MAKAKO Secano Uso:TA
  - Ref:170000007198714 Recinto:04-098-108-00131-00002 Cultivo:104111 ALMENDROS-MAKAKO Secano Uso:TA
  
- 100402 Recinto solicitado no forma parte de ningún organismo de control autorizado para la producción ecológica en Andalucía o fecha de inscripción posterior al plazo establecido ( Anexo I. Criterios de Subvencionabilidad. Orden 28 de marzo de 2023 ).
  - Ref:7519287 Recinto:04-098-064-00008-00018 Cultivo:62000 PASTOS PERMANENTES DE 5 O MAS AÑOS-SIN VARIEDAD Secano
  - Ref:7519500 Recinto:04-098-064-00008-00026 Cultivo:62000 PASTOS PERMANENTES DE 5 O MAS AÑOS-SIN VARIEDAD Secano
  - Ref:7519289 Recinto:04-098-064-00008-00079 Cultivo:62000 PASTOS PERMANENTES DE 5 O MAS AÑOS-SIN VARIEDAD Secano
  - Ref:7519501 Recinto:04-098-064-00008-00080 Cultivo:62000 PASTOS PERMANENTES DE 5 O MAS AÑOS-SIN VARIEDAD Secano
  - Ref:7519478 Recinto:04-098-064-00008-00083 Cultivo:62000 PASTOS PERMANENTES DE 5 O MAS AÑOS-SIN VARIEDAD Secano
  
- 100410 Recinto no admisible por pertenecer a una explotación ganadera No admisible ( Artículo 10 de la Orden de 28 de marzo de 2023 ).
  - Ref:170000007198557 Recinto:04-098-016-00183-00002 Cultivo:62000 PASTOS PERMANENTES DE 5 O MAS AÑOS-SIN VARIEDAD Secano Explotación:ES040980002104
  - Ref:170000007198565 Recinto:04-098-016-00184-00003 Cultivo:62000 PASTOS PERMANENTES DE 5 O MAS AÑOS-SIN VARIEDAD Secano Explotación:ES040980002104
  - Ref:170000007198633 Recinto:04-098-017-00008-00001 Cultivo:62000 PASTOS PERMANENTES DE 5 O MAS AÑOS-SIN VARIEDAD Secano Explotación:ES040980002104
  - Ref:-427136 Recinto:04-098-017-00008-00010 Cultivo:62000 PASTOS PERMANENTES DE 5 O MAS AÑOS-SIN VARIEDAD Secano Explotación:ES040980002104
  - Ref:-427137 Recinto:04-098-017-00008-00011 Cultivo:62000 PASTOS PERMANENTES DE 5 O MAS AÑOS-SIN VARIEDAD Secano Explotación:ES040980002104

(1) Superficie declarada admisible ajustada con la superficie comprometida.  
 (2) Factor de penalización valorando el alcance para el tipo de compromiso.

Puede verificar la integridad de una copia de este documento mediante la lectura del código QR adjunto o mediante el acceso a la dirección <https://ws050.juntadeandalucia.es/verificarFirma> indicando el código de VERIFICACIÓN

FIRMADO POR	JUAN JOSE SOLER GARCIA	FECHA	03/07/2024	
	ROCIO GUIJARRO MILLAN			
VERIFICACIÓN	Pk2jmGCJWUB3686MPKY7GEXJCD3GC4	PÁGINA	1413/2334	



**INCIDENCIAS**

**INCIDENCIA DESCRIPCIÓN**

- Ref:170000007198668 Recinto:04-098-017-00019-00002 Cultivo:62000 PASTOS PERMANENTES DE 5 O MAS AÑOS-SIN VARIEDAD Secano Explotación:ES040980002104
- Ref:-427138 Recinto:04-098-017-00417-00006 Cultivo:62000 PASTOS PERMANENTES DE 5 O MAS AÑOS-SIN VARIEDAD Secano Explotación:ES040980002104
- 100411 Recinto no admisible por no estar asociado en SIGGAN a una explotación ganadera admisible ( Artículo 10 de la Orden de 28 de marzo de 2023 ).
- Ref:-963016 Recinto:04-098-006-00003-00010 Cultivo:62000 PASTOS PERMANENTES DE 5 O MAS AÑOS-SIN VARIEDAD Secano
- Ref:170000007198557 Recinto:04-098-016-00183-00002 Cultivo:62000 PASTOS PERMANENTES DE 5 O MAS AÑOS-SIN VARIEDAD Secano
- Ref:170000007198565 Recinto:04-098-016-00184-00003 Cultivo:62000 PASTOS PERMANENTES DE 5 O MAS AÑOS-SIN VARIEDAD Secano
- Ref:170000007198633 Recinto:04-098-017-00008-00001 Cultivo:62000 PASTOS PERMANENTES DE 5 O MAS AÑOS-SIN VARIEDAD Secano
- Ref:-427136 Recinto:04-098-017-00008-00010 Cultivo:62000 PASTOS PERMANENTES DE 5 O MAS AÑOS-SIN VARIEDAD Secano
- Ref:-427137 Recinto:04-098-017-00008-00011 Cultivo:62000 PASTOS PERMANENTES DE 5 O MAS AÑOS-SIN VARIEDAD Secano
- Ref:170000007198668 Recinto:04-098-017-00019-00002 Cultivo:62000 PASTOS PERMANENTES DE 5 O MAS AÑOS-SIN VARIEDAD Secano
- Ref:-427138 Recinto:04-098-017-00417-00006 Cultivo:62000 PASTOS PERMANENTES DE 5 O MAS AÑOS-SIN VARIEDAD Secano
- Ref:7519287 Recinto:04-098-064-00008-00018 Cultivo:62000 PASTOS PERMANENTES DE 5 O MAS AÑOS-SIN VARIEDAD Secano
- Ref:7519500 Recinto:04-098-064-00008-00026 Cultivo:62000 PASTOS PERMANENTES DE 5 O MAS AÑOS-SIN VARIEDAD Secano
- Ref:7519289 Recinto:04-098-064-00008-00079 Cultivo:62000 PASTOS PERMANENTES DE 5 O MAS AÑOS-SIN VARIEDAD Secano
- Ref:7519501 Recinto:04-098-064-00008-00080 Cultivo:62000 PASTOS PERMANENTES DE 5 O MAS AÑOS-SIN VARIEDAD Secano
- Ref:7519478 Recinto:04-098-064-00008-00083 Cultivo:62000 PASTOS PERMANENTES DE 5 O MAS AÑOS-SIN VARIEDAD Secano
- 100421 Recinto declarado por error para una operación de la 6503, que se ha corregido de oficio marcando la operación correcta, de acuerdo con la fecha de inscripción del recinto en la producción ecológica.
- Ref:5817219 Recinto:04-098-065-00058-00001 Cultivo:5000 CEBADA-SIN VARIEDAD Secano
- Ref:-1486537 Recinto:04-098-067-00005-00001 Cultivo:5000 CEBADA-SIN VARIEDAD Secano
- Ref:-1486538 Recinto:04-098-067-00005-00001 Cultivo:5000 CEBADA-SIN VARIEDAD Secano
- 100424 Solicita recinto que no está comprometido para la operación.
- Ref:-963016 Recinto:04-098-006-00003-00010 Cultivo:62000 PASTOS PERMANENTES DE 5 O MAS AÑOS-SIN VARIEDAD Secano
- Ref:170000007198557 Recinto:04-098-016-00183-00002 Cultivo:62000 PASTOS PERMANENTES DE 5 O MAS AÑOS-SIN VARIEDAD Secano
- Ref:170000007198565 Recinto:04-098-016-00184-00003 Cultivo:62000 PASTOS PERMANENTES DE 5 O MAS AÑOS-SIN VARIEDAD Secano
- Ref:170000007198633 Recinto:04-098-017-00008-00001 Cultivo:62000 PASTOS PERMANENTES DE 5 O MAS AÑOS-SIN VARIEDAD Secano
- Ref:-427136 Recinto:04-098-017-00008-00010 Cultivo:62000 PASTOS PERMANENTES DE 5 O MAS AÑOS-SIN VARIEDAD Secano
- Ref:-427137 Recinto:04-098-017-00008-00011 Cultivo:62000 PASTOS PERMANENTES DE 5 O MAS AÑOS-SIN VARIEDAD Secano
- Ref:170000007198668 Recinto:04-098-017-00019-00002 Cultivo:62000 PASTOS PERMANENTES DE 5 O MAS AÑOS-SIN VARIEDAD Secano
- Ref:-427138 Recinto:04-098-017-00417-00006 Cultivo:62000 PASTOS PERMANENTES DE 5 O MAS AÑOS-SIN VARIEDAD Secano
- Ref:7519288 Recinto:04-098-064-00008-00002 Cultivo:62000 PASTOS PERMANENTES DE 5 O MAS AÑOS-SIN VARIEDAD Secano
- Ref:7519287 Recinto:04-098-064-00008-00018 Cultivo:62000 PASTOS PERMANENTES DE 5 O MAS AÑOS-SIN VARIEDAD Secano
- Ref:170000007198592 Recinto:04-098-064-00008-00019 Cultivo:62000 PASTOS PERMANENTES DE 5 O MAS AÑOS-SIN VARIEDAD Secano
- Ref:170000007198670 Recinto:04-098-064-00008-00021 Cultivo:62000 PASTOS PERMANENTES DE 5 O MAS AÑOS-SIN VARIEDAD Secano
- Ref:170000007198649 Recinto:04-098-064-00008-00022 Cultivo:62000 PASTOS PERMANENTES DE 5 O MAS AÑOS-SIN VARIEDAD Secano
- Ref:170000007198614 Recinto:04-098-064-00008-00023 Cultivo:62000 PASTOS PERMANENTES DE 5 O MAS AÑOS-SIN VARIEDAD Secano
- Ref:170000007198678 Recinto:04-098-064-00008-00024 Cultivo:62000 PASTOS PERMANENTES DE 5 O MAS AÑOS-SIN VARIEDAD Secano
- Ref:7519500 Recinto:04-098-064-00008-00026 Cultivo:62000 PASTOS PERMANENTES DE 5 O MAS AÑOS-SIN VARIEDAD Secano
- Ref:170000007198681 Recinto:04-098-064-00008-00027 Cultivo:62000 PASTOS PERMANENTES DE 5 O MAS AÑOS-SIN VARIEDAD Secano
- Ref:170000007198601 Recinto:04-098-064-00008-00028 Cultivo:62000 PASTOS PERMANENTES DE 5 O MAS AÑOS-SIN VARIEDAD Secano
- Ref:170000007198658 Recinto:04-098-064-00008-00030 Cultivo:62000 PASTOS PERMANENTES DE 5 O MAS AÑOS-SIN VARIEDAD Secano
- Ref:-427140 Recinto:04-098-064-00008-00077 Cultivo:62000 PASTOS PERMANENTES DE 5 O MAS AÑOS-SIN VARIEDAD Secano
- Ref:-427141 Recinto:04-098-064-00008-00078 Cultivo:5000 CEBADA-SIN VARIEDAD Secano
- Ref:7519289 Recinto:04-098-064-00008-00079 Cultivo:62000 PASTOS PERMANENTES DE 5 O MAS AÑOS-SIN VARIEDAD Secano

(1) Superficie declarada admisible ajustada con la superficie comprometida.  
 (2) Factor de penalización valorando el alcance para el tipo de compromiso.

Puede verificar la integridad de una copia de este documento mediante la lectura del código QR adjunto o mediante el acceso a la dirección <https://ws050.juntadeandalucia.es/verificarFirma> indicando el código de VERIFICACIÓN

FIRMADO POR	JUAN JOSE SOLER GARCIA	FECHA	03/07/2024	
	ROCIO GUIJARRO MILLAN			
VERIFICACIÓN	Pk2jmGCJWUB3686MPKY7GEXJCD3GC4	PÁGINA	1414/2334	



**INCIDENCIAS**

**INCIDENCIA DESCRIPCIÓN**

- Ref:7519501 Recinto:04-098-064-00008-00080 Cultivo:62000 PASTOS PERMANENTES DE 5 O MAS AÑOS-SIN VARIEDAD Secano
- Ref:7519478 Recinto:04-098-064-00008-00083 Cultivo:62000 PASTOS PERMANENTES DE 5 O MAS AÑOS-SIN VARIEDAD Secano
- Ref:1700000007198738 Recinto:04-098-067-00012-00007 Cultivo:62000 PASTOS PERMANENTES DE 5 O MAS AÑOS-SIN VARIEDAD Secano
- Ref:1700000007198659 Recinto:04-098-067-00055-00001 Cultivo:62000 PASTOS PERMANENTES DE 5 O MAS AÑOS-SIN VARIEDAD Secano
- Ref:1700000007198626 Recinto:04-098-067-00056-00006 Cultivo:62000 PASTOS PERMANENTES DE 5 O MAS AÑOS-SIN VARIEDAD Secano
- Ref:5817288 Recinto:04-098-068-00021-00002 Cultivo:104111 ALMENDROS-MAKAKO Secano
- Ref:1700000007198701 Recinto:04-098-068-00062-00002 Cultivo:104111 ALMENDROS-MAKAKO Secano
- Ref:1700000007198731 Recinto:04-098-101-00046-00001 Cultivo:104111 ALMENDROS-MAKAKO Secano
- Ref:1700000007198687 Recinto:04-098-101-00096-00001 Cultivo:104111 ALMENDROS-MAKAKO Regadío
- Ref:1700000007198688 Recinto:04-098-101-00099-00001 Cultivo:104111 ALMENDROS-MAKAKO Regadío
- Ref:1700000007198718 Recinto:04-098-101-00100-00002 Cultivo:104111 ALMENDROS-MAKAKO Secano
- Ref:1700000007198746 Recinto:04-098-101-00101-00002 Cultivo:104111 ALMENDROS-MAKAKO Secano
- Ref:1700000007198725 Recinto:04-098-101-00101-00003 Cultivo:104111 ALMENDROS-MAKAKO Secano
- Ref:1700000007198655 Recinto:04-098-102-00141-00001 Cultivo:62000 PASTOS PERMANENTES DE 5 O MAS AÑOS-SIN VARIEDAD Secano
- Ref:1700000007198582 Recinto:04-098-102-00141-00002 Cultivo:62000 PASTOS PERMANENTES DE 5 O MAS AÑOS-SIN VARIEDAD Secano
- Ref:1700000007198697 Recinto:04-098-103-00009-00001 Cultivo:104111 ALMENDROS-MAKAKO Regadío
- Ref:1700000007198695 Recinto:04-098-103-00012-00001 Cultivo:104111 ALMENDROS-MAKAKO Secano
- Ref:1700000007198696 Recinto:04-098-103-00023-00002 Cultivo:104111 ALMENDROS-MAKAKO Secano
- Ref:1700000007198728 Recinto:04-098-104-00001-00003 Cultivo:104111 ALMENDROS-MAKAKO Secano
- Ref:1700000007198729 Recinto:04-098-104-00002-00002 Cultivo:104111 ALMENDROS-MAKAKO Secano
- Ref:1700000007198694 Recinto:04-098-104-00004-00001 Cultivo:20000 BARBECHO TRADICIONAL-SIN VARIEDAD Secano
- Ref:1700000007198716 Recinto:04-098-104-00045-00001 Cultivo:104111 ALMENDROS-MAKAKO Secano
- Ref:1700000007198730 Recinto:04-098-104-00053-00002 Cultivo:104111 ALMENDROS-MAKAKO Secano
- Ref:1700000007198712 Recinto:04-098-104-00054-00002 Cultivo:104111 ALMENDROS-MAKAKO Secano
- Ref:5817478 Recinto:04-098-104-00056-00001 Cultivo:104111 ALMENDROS-MAKAKO Secano
- Ref:5817481 Recinto:04-098-104-00057-00002 Cultivo:104111 ALMENDROS-MAKAKO Secano
- Ref:1700000007198714 Recinto:04-098-108-00131-00002 Cultivo:104111 ALMENDROS-MAKAKO Secano
- Ref:1700000007198667 Recinto:04-098-108-00136-00005 Cultivo:62000 PASTOS PERMANENTES DE 5 O MAS AÑOS-SIN VARIEDAD Secano
- Ref:1700000007198666 Recinto:04-098-108-00136-00007 Cultivo:62000 PASTOS PERMANENTES DE 5 O MAS AÑOS-SIN VARIEDAD Secano
- Ref:1700000007198672 Recinto:04-098-108-00137-00001 Cultivo:62000 PASTOS PERMANENTES DE 5 O MAS AÑOS-SIN VARIEDAD Secano
- Ref:1700000007198673 Recinto:04-098-108-00138-00008 Cultivo:62000 PASTOS PERMANENTES DE 5 O MAS AÑOS-SIN VARIEDAD Secano
- Ref:963026 Recinto:04-098-108-00138-00008 Cultivo:62000 PASTOS PERMANENTES DE 5 O MAS AÑOS-SIN VARIEDAD Secano
- Ref:1700000007198674 Recinto:04-098-108-00138-00010 Cultivo:62000 PASTOS PERMANENTES DE 5 O MAS AÑOS-SIN VARIEDAD Secano
- Ref:963028 Recinto:04-098-108-00230-00006 Cultivo:62000 PASTOS PERMANENTES DE 5 O MAS AÑOS-SIN VARIEDAD Secano

**Datos considerados para el Cálculo de la Carga Ganadera mínima y máxima del expediente**

Explotación	Especie	Inscrito en Sipea y Admisible	Ugm Calculada para CG Mínima	Ugm Calculada para CG Máxima
ES040980001152	CAPRINA	SI	7,83	7,83
ES040980001152	OVINA	SI	38,16	38,16
ES040980002033	CAPRINA	SI	85,83	85,83
ES040980002033	OVINA	SI	43,51	43,51
			175,33	175,33

Superficie determinada para Cálculo Carga Ganadera Mínima: 114,08 ha  
 Superficie determinada para Cálculo Carga Ganadera Máxima: 114,08 ha  
 Carga Ganadera Mínima Expediente: 1,54 ugm/ha  
 Carga Ganadera Máxima Expediente: 1,54 ugm/ha

(1) Superficie declarada admisible ajustada con la superficie comprometida.  
 (2) Factor de penalización valorando el alcance para el tipo de compromiso.

Puede verificar la integridad de una copia de este documento mediante la lectura del código QR adjunto o mediante el acceso a la dirección <https://ws050.juntadeandalucia.es/verificarFirma> indicando el código de VERIFICACIÓN

FIRMADO POR	JUAN JOSE SOLER GARCIA	FECHA	03/07/2024	
	ROCIO GUIJARRO MILLAN			
VERIFICACIÓN	Pk2jmGCJWUB3686MPKY7GEXJCD3GC4	PÁGINA	1415/2334	

**Datos considerados para el Cálculo de la Carga Ganadera mínima y máxima del expediente****Recintos Determinados para el Cálculo de Garga Ganadera Mínima**

REF.	REFERENCIA SIGPAC	CULTIVO	DESCRIPCIÓN CULTIVO	S/R	SUP.
					PROPUESTA (ha)
-1486536	04-098-067-00005-00001	63000	PASTOS DE MENOS DE 5 AÑOS-SIN VARIEDAD	S	0,01
-963026	04-098-108-00138-00008	62000	PASTOS PERMANENTES DE 5 O MAS AÑOS-SIN VARIEDAD	S	0,01
-963025	04-098-108-00138-00001	63000	PASTOS DE MENOS DE 5 AÑOS-SIN VARIEDAD	S	0,01
-963024	04-098-104-00059-00003	62000	PASTOS PERMANENTES DE 5 O MAS AÑOS-SIN VARIEDAD	S	0,11
-963023	04-098-104-00054-00001	62000	PASTOS PERMANENTES DE 5 O MAS AÑOS-SIN VARIEDAD	S	0,01
-963022	04-098-103-00012-00003	62000	PASTOS PERMANENTES DE 5 O MAS AÑOS-SIN VARIEDAD	S	0,10
-963021	04-098-103-00012-00002	62000	PASTOS PERMANENTES DE 5 O MAS AÑOS-SIN VARIEDAD	S	0,03
-963018	04-098-067-00014-00002	62000	PASTOS PERMANENTES DE 5 O MAS AÑOS-SIN VARIEDAD	S	0,01
-963016	04-098-006-00003-00010	62000	PASTOS PERMANENTES DE 5 O MAS AÑOS-SIN VARIEDAD	S	0,01
-963015	04-098-005-00011-00003	62000	PASTOS PERMANENTES DE 5 O MAS AÑOS-SIN VARIEDAD	S	0,01
-427160	04-098-108-00227-00005	62000	PASTOS PERMANENTES DE 5 O MAS AÑOS-SIN VARIEDAD	S	0,04
-427159	04-098-108-00224-00003	62000	PASTOS PERMANENTES DE 5 O MAS AÑOS-SIN VARIEDAD	S	0,03
-427157	04-098-108-00137-00005	62000	PASTOS PERMANENTES DE 5 O MAS AÑOS-SIN VARIEDAD	S	0,07
-427156	04-098-108-00103-00005	62000	PASTOS PERMANENTES DE 5 O MAS AÑOS-SIN VARIEDAD	S	0,03
-427155	04-098-108-00103-00004	62000	PASTOS PERMANENTES DE 5 O MAS AÑOS-SIN VARIEDAD	S	0,20
-427154	04-098-108-00103-00003	62000	PASTOS PERMANENTES DE 5 O MAS AÑOS-SIN VARIEDAD	S	0,21
-427153	04-098-104-00026-00003	62000	PASTOS PERMANENTES DE 5 O MAS AÑOS-SIN VARIEDAD	S	0,13
-427149	04-098-103-00043-00004	63000	PASTOS DE MENOS DE 5 AÑOS-SIN VARIEDAD	S	0,03
-427148	04-098-102-00189-00006	62000	PASTOS PERMANENTES DE 5 O MAS AÑOS-SIN VARIEDAD	S	0,09
-427147	04-098-102-00162-00002	62000	PASTOS PERMANENTES DE 5 O MAS AÑOS-SIN VARIEDAD	S	0,10
-427146	04-098-102-00067-00002	62000	PASTOS PERMANENTES DE 5 O MAS AÑOS-SIN VARIEDAD	S	0,15
-427145	04-098-101-00096-00002	62000	PASTOS PERMANENTES DE 5 O MAS AÑOS-SIN VARIEDAD	R	0,09
-427143	04-098-067-00005-00023	62000	PASTOS PERMANENTES DE 5 O MAS AÑOS-SIN VARIEDAD	S	0,02
-427140	04-098-064-00008-00077	62000	PASTOS PERMANENTES DE 5 O MAS AÑOS-SIN VARIEDAD	S	0,00
-427138	04-098-017-00417-00006	62000	PASTOS PERMANENTES DE 5 O MAS AÑOS-SIN VARIEDAD	S	0,14
-427137	04-098-017-00008-00011	62000	PASTOS PERMANENTES DE 5 O MAS AÑOS-SIN VARIEDAD	S	0,04
-427136	04-098-017-00008-00010	62000	PASTOS PERMANENTES DE 5 O MAS AÑOS-SIN VARIEDAD	S	0,32
5817550	04-098-104-00007-00001	62000	PASTOS PERMANENTES DE 5 O MAS AÑOS-SIN VARIEDAD	S	0,13
7519288	04-098-064-00008-00002	62000	PASTOS PERMANENTES DE 5 O MAS AÑOS-SIN VARIEDAD	S	0,00
1700000007198547	04-098-101-00046-00003	62000	PASTOS PERMANENTES DE 5 O MAS AÑOS-SIN VARIEDAD	S	0,03
1700000007198551	04-098-103-00015-00003	62000	PASTOS PERMANENTES DE 5 O MAS AÑOS-SIN VARIEDAD	S	0,17
1700000007198552	04-098-103-00022-00002	62000	PASTOS PERMANENTES DE 5 O MAS AÑOS-SIN VARIEDAD	S	0,12
1700000007198553	04-098-067-00055-00007	62000	PASTOS PERMANENTES DE 5 O MAS AÑOS-SIN VARIEDAD	S	0,09
1700000007198554	04-098-102-00167-00001	62000	PASTOS PERMANENTES DE 5 O MAS AÑOS-SIN VARIEDAD	S	0,06
1700000007198555	04-098-102-00177-00001	62000	PASTOS PERMANENTES DE 5 O MAS AÑOS-SIN VARIEDAD	S	0,06
1700000007198556	04-098-102-00067-00001	62000	PASTOS PERMANENTES DE 5 O MAS AÑOS-SIN VARIEDAD	S	0,50
1700000007198557	04-098-016-00183-00002	62000	PASTOS PERMANENTES DE 5 O MAS AÑOS-SIN VARIEDAD	S	0,23

(1) Superficie declarada admisible ajustada con la superficie comprometida.  
(2) Factor de penalización valorando el alcance para el tipo de compromiso.

Puede verificar la integridad de una copia de este documento mediante la lectura del código QR adjunto o mediante el acceso a la dirección <https://ws050.juntadeandalucia.es/verificarFirma> indicando el código de VERIFICACIÓN

FIRMADO POR	JUAN JOSE SOLER GARCIA	FECHA	03/07/2024	
	ROCIO GUIJARRO MILLAN			
VERIFICACIÓN	Pk2jmGCJWUB3686MPKY7GEXJCD3GC4	PÁGINA	1416/2334	



**Datos considerados para el Cálculo de la Carga Ganadera mínima y máxima del expediente**

**Recintos Determinados para el Cálculo de Garga Ganadera Mínima**

REF.	REFERENCIA SIGPAC	CULTIVO	DESCRIPCIÓN CULTIVO	S/R	SUP. PROPUESTA (ha)
170000007198558	04-098-102-00019-00001	62000	PASTOS PERMANENTES DE 5 O MAS AÑOS-SIN VARIEDAD	R	0,07
170000007198559	04-098-104-00025-00007	62000	PASTOS PERMANENTES DE 5 O MAS AÑOS-SIN VARIEDAD	S	0,84
170000007198560	04-098-103-00043-00001	62000	PASTOS PERMANENTES DE 5 O MAS AÑOS-SIN VARIEDAD	S	2,83
170000007198561	04-098-104-00002-00003	62000	PASTOS PERMANENTES DE 5 O MAS AÑOS-SIN VARIEDAD	S	0,02
170000007198562	04-098-105-00001-00001	62000	PASTOS PERMANENTES DE 5 O MAS AÑOS-SIN VARIEDAD	S	3,68
170000007198563	04-098-108-00088-00001	62000	PASTOS PERMANENTES DE 5 O MAS AÑOS-SIN VARIEDAD	S	1,91
170000007198564	04-098-005-00011-00002	62000	PASTOS PERMANENTES DE 5 O MAS AÑOS-SIN VARIEDAD	S	0,13
170000007198565	04-098-016-00184-00003	62000	PASTOS PERMANENTES DE 5 O MAS AÑOS-SIN VARIEDAD	S	4,25
170000007198566	04-098-108-00063-00001	62000	PASTOS PERMANENTES DE 5 O MAS AÑOS-SIN VARIEDAD	S	0,31
170000007198567	04-098-108-00230-00005	62000	PASTOS PERMANENTES DE 5 O MAS AÑOS-SIN VARIEDAD	S	0,09
170000007198568	04-098-108-00230-00004	62000	PASTOS PERMANENTES DE 5 O MAS AÑOS-SIN VARIEDAD	S	0,26
170000007198569	04-098-104-00002-00003	62000	PASTOS PERMANENTES DE 5 O MAS AÑOS-SIN VARIEDAD	S	0,02
170000007198570	04-098-104-00045-00002	62000	PASTOS PERMANENTES DE 5 O MAS AÑOS-SIN VARIEDAD	S	0,02
170000007198571	04-098-104-00025-00006	62000	PASTOS PERMANENTES DE 5 O MAS AÑOS-SIN VARIEDAD	S	0,11
170000007198572	04-098-105-00002-00001	62000	PASTOS PERMANENTES DE 5 O MAS AÑOS-SIN VARIEDAD	S	3,29
170000007198573	04-098-104-00037-00002	62000	PASTOS PERMANENTES DE 5 O MAS AÑOS-SIN VARIEDAD	S	1,72
170000007198574	04-098-108-00096-00001	62000	PASTOS PERMANENTES DE 5 O MAS AÑOS-SIN VARIEDAD	S	0,38
170000007198575	04-098-108-00214-00003	62000	PASTOS PERMANENTES DE 5 O MAS AÑOS-SIN VARIEDAD	S	0,01
170000007198576	04-098-104-00001-00004	62000	PASTOS PERMANENTES DE 5 O MAS AÑOS-SIN VARIEDAD	S	0,14
170000007198577	04-098-108-00131-00003	62000	PASTOS PERMANENTES DE 5 O MAS AÑOS-SIN VARIEDAD	S	0,02
170000007198578	04-098-108-00137-00003	63000	PASTOS DE MENOS DE 5 AÑOS-SIN VARIEDAD	S	0,25
170000007198579	04-098-005-00013-00001	62000	PASTOS PERMANENTES DE 5 O MAS AÑOS-SIN VARIEDAD	S	0,13
170000007198580	04-098-108-00136-00010	62000	PASTOS PERMANENTES DE 5 O MAS AÑOS-SIN VARIEDAD	S	0,42
170000007198582	04-098-102-00141-00002	62000	PASTOS PERMANENTES DE 5 O MAS AÑOS-SIN VARIEDAD	S	0,21
170000007198583	04-098-102-00203-00001	62000	PASTOS PERMANENTES DE 5 O MAS AÑOS-SIN VARIEDAD	S	0,72
170000007198584	04-098-102-00049-00001	62000	PASTOS PERMANENTES DE 5 O MAS AÑOS-SIN VARIEDAD	S	1,66
170000007198585	04-098-104-00054-00001	62000	PASTOS PERMANENTES DE 5 O MAS AÑOS-SIN VARIEDAD	S	0,13
170000007198586	04-098-102-00138-00003	62000	PASTOS PERMANENTES DE 5 O MAS AÑOS-SIN VARIEDAD	S	3,56
170000007198587	04-098-102-00077-00004	62000	PASTOS PERMANENTES DE 5 O MAS AÑOS-SIN VARIEDAD	S	1,06
170000007198588	04-098-108-00214-00001	62000	PASTOS PERMANENTES DE 5 O MAS AÑOS-SIN VARIEDAD	S	1,07
170000007198589	04-098-108-00022-00001	62000	PASTOS PERMANENTES DE 5 O MAS AÑOS-SIN VARIEDAD	S	0,98
170000007198590	04-098-104-00053-00003	62000	PASTOS PERMANENTES DE 5 O MAS AÑOS-SIN VARIEDAD	S	0,02
170000007198591	04-098-110-00131-00001	62000	PASTOS PERMANENTES DE 5 O MAS AÑOS-SIN VARIEDAD	S	1,29
170000007198592	04-098-064-00008-00019	62000	PASTOS PERMANENTES DE 5 O MAS AÑOS-SIN VARIEDAD	S	0,00
170000007198593	04-098-101-00037-00001	62000	PASTOS PERMANENTES DE 5 O MAS AÑOS-SIN VARIEDAD	S	0,21
170000007198594	04-098-101-00046-00007	62000	PASTOS PERMANENTES DE 5 O MAS AÑOS-SIN VARIEDAD	S	0,04
170000007198595	04-098-102-00058-00001	62000	PASTOS PERMANENTES DE 5 O MAS AÑOS-SIN	S	0,21

(1) Superficie declarada admisible ajustada con la superficie comprometida.  
 (2) Factor de penalización valorando el alcance para el tipo de compromiso.

Puede verificar la integridad de una copia de este documento mediante la lectura del código QR adjunto o mediante el acceso a la dirección <a href="https://ws050.juntadeandalucia.es/verificarFirma">https://ws050.juntadeandalucia.es/verificarFirma</a> indicando el código de VERIFICACIÓN				
FIRMADO POR	JUAN JOSE SOLER GARCIA	FECHA	03/07/2024	
	ROCIO GUIJARRO MILLAN			
VERIFICACIÓN	Pk2jmGCJWUB3686MPKY7GEXJCD3GC4	PÁGINA	1417/2334	





**Datos considerados para el Cálculo de la Carga Ganadera mínima y máxima del expediente**

**Recintos Determinados para el Cálculo de Garga Ganadera Mínima**

REF.	REFERENCIA SIGPAC	CULTIVO	DESCRIPCIÓN CULTIVO	S/R	SUP. PROPUESTA (ha)
170000007198596	04-098-005-00016-00005	62000	PASTOS PERMANENTES DE 5 O MAS AÑOS-SIN VARIEDAD	S	0,03
170000007198597	04-098-102-00001-00002	62000	PASTOS PERMANENTES DE 5 O MAS AÑOS-SIN VARIEDAD	S	1,04
170000007198598	04-098-006-00003-00007	62000	PASTOS PERMANENTES DE 5 O MAS AÑOS-SIN VARIEDAD	S	0,12
170000007198599	04-098-006-00004-00003	62000	PASTOS PERMANENTES DE 5 O MAS AÑOS-SIN VARIEDAD	S	0,05
170000007198600	04-098-067-00010-00005	62000	PASTOS PERMANENTES DE 5 O MAS AÑOS-SIN VARIEDAD	S	3,73
170000007198601	04-098-064-00008-00028	62000	PASTOS PERMANENTES DE 5 O MAS AÑOS-SIN VARIEDAD	S	0,00
170000007198602	04-098-105-00003-00001	62000	PASTOS PERMANENTES DE 5 O MAS AÑOS-SIN VARIEDAD	S	1,37
170000007198603	04-098-102-00112-00001	62000	PASTOS PERMANENTES DE 5 O MAS AÑOS-SIN VARIEDAD	S	0,23
170000007198604	04-098-005-00012-00001	62000	PASTOS PERMANENTES DE 5 O MAS AÑOS-SIN VARIEDAD	S	0,33
170000007198605	04-098-015-00100-00002	62000	PASTOS PERMANENTES DE 5 O MAS AÑOS-SIN VARIEDAD	S	9,18
170000007198606	04-098-015-00100-00002	62000	PASTOS PERMANENTES DE 5 O MAS AÑOS-SIN VARIEDAD	S	3,27
170000007198607	04-098-108-00103-00001	62000	PASTOS PERMANENTES DE 5 O MAS AÑOS-SIN VARIEDAD	S	0,81
170000007198608	04-098-103-00033-00001	62000	PASTOS PERMANENTES DE 5 O MAS AÑOS-SIN VARIEDAD	S	0,64
170000007198609	04-098-108-00214-00002	62000	PASTOS PERMANENTES DE 5 O MAS AÑOS-SIN VARIEDAD	S	0,12
170000007198612	04-098-005-00007-00002	62000	PASTOS PERMANENTES DE 5 O MAS AÑOS-SIN VARIEDAD	S	0,12
170000007198613	04-098-108-00230-00003	62000	PASTOS PERMANENTES DE 5 O MAS AÑOS-SIN VARIEDAD	S	0,06
170000007198614	04-098-064-00008-00023	62000	PASTOS PERMANENTES DE 5 O MAS AÑOS-SIN VARIEDAD	S	0,00
170000007198615	04-098-103-00020-00002	62000	PASTOS PERMANENTES DE 5 O MAS AÑOS-SIN VARIEDAD	S	0,03
170000007198616	04-098-005-00008-00002	62000	PASTOS PERMANENTES DE 5 O MAS AÑOS-SIN VARIEDAD	S	0,06
170000007198617	04-098-101-00046-00009	62000	PASTOS PERMANENTES DE 5 O MAS AÑOS-SIN VARIEDAD	S	0,34
170000007198618	04-098-108-00185-00003	62000	PASTOS PERMANENTES DE 5 O MAS AÑOS-SIN VARIEDAD	S	0,16
170000007198619	04-098-108-00185-00002	62000	PASTOS PERMANENTES DE 5 O MAS AÑOS-SIN VARIEDAD	S	0,24
170000007198620	04-098-103-00015-00002	62000	PASTOS PERMANENTES DE 5 O MAS AÑOS-SIN VARIEDAD	S	0,52
170000007198621	04-098-103-00022-00001	62000	PASTOS PERMANENTES DE 5 O MAS AÑOS-SIN VARIEDAD	S	3,00
170000007198622	04-098-006-00008-00001	62000	PASTOS PERMANENTES DE 5 O MAS AÑOS-SIN VARIEDAD	S	0,41
170000007198623	04-098-065-00026-00008	62000	PASTOS PERMANENTES DE 5 O MAS AÑOS-SIN VARIEDAD	S	0,24
170000007198624	04-098-065-00026-00005	62000	PASTOS PERMANENTES DE 5 O MAS AÑOS-SIN VARIEDAD	S	0,07
170000007198625	04-098-065-00011-00001	62000	PASTOS PERMANENTES DE 5 O MAS AÑOS-SIN VARIEDAD	S	0,07
170000007198626	04-098-067-00056-00006	62000	PASTOS PERMANENTES DE 5 O MAS AÑOS-SIN VARIEDAD	S	0,03
170000007198627	04-098-067-00005-00002	62000	PASTOS PERMANENTES DE 5 O MAS AÑOS-SIN VARIEDAD	S	0,07
170000007198628	04-098-067-00030-00009	62000	PASTOS PERMANENTES DE 5 O MAS AÑOS-SIN VARIEDAD	S	0,14
170000007198629	04-098-067-00012-00013	62000	PASTOS PERMANENTES DE 5 O MAS AÑOS-SIN VARIEDAD	S	0,07
170000007198630	04-098-065-00026-00004	62000	PASTOS PERMANENTES DE 5 O MAS AÑOS-SIN VARIEDAD	S	0,06
170000007198631	04-098-067-00006-00003	62000	PASTOS PERMANENTES DE 5 O MAS AÑOS-SIN VARIEDAD	S	0,10
170000007198632	04-098-067-00012-00006	62000	PASTOS PERMANENTES DE 5 O MAS AÑOS-SIN VARIEDAD	S	0,05
170000007198633	04-098-017-00008-00001	62000	PASTOS PERMANENTES DE 5 O MAS AÑOS-SIN	S	1,20

(1) Superficie declarada admisible ajustada con la superficie comprometida.  
 (2) Factor de penalización valorando el alcance para el tipo de compromiso.

Puede verificar la integridad de una copia de este documento mediante la lectura del código QR adjunto o mediante el acceso a la dirección <a href="https://ws050.juntadeandalucia.es/verificarFirma">https://ws050.juntadeandalucia.es/verificarFirma</a> indicando el código de VERIFICACIÓN				
FIRMADO POR	JUAN JOSE SOLER GARCIA	FECHA	03/07/2024	
	ROCIO GUIJARRO MILLAN			
VERIFICACIÓN	Pk2jmGCJWUB3686MPKY7GEXJCD3GC4	PÁGINA	1418/2334	



**Datos considerados para el Cálculo de la Carga Ganadera mínima y máxima del expediente**

**Recintos Determinados para el Cálculo de Garga Ganadera Mínima**

REF.	REFERENCIA SIGPAC	CULTIVO	DESCRIPCIÓN CULTIVO	S/R	SUP. PROPUESTA (ha)
170000007198634	04-098-065-00026-00006	62000	PASTOS PERMANENTES DE 5 O MAS AÑOS-SIN VARIEDAD	S	0,06
170000007198635	04-098-103-00038-00001	62000	PASTOS PERMANENTES DE 5 O MAS AÑOS-SIN VARIEDAD	S	2,19
170000007198636	04-098-102-00185-00001	62000	PASTOS PERMANENTES DE 5 O MAS AÑOS-SIN VARIEDAD	S	3,03
170000007198637	04-098-102-00185-00004	62000	PASTOS PERMANENTES DE 5 O MAS AÑOS-SIN VARIEDAD	S	0,90
170000007198638	04-098-067-00011-00008	62000	PASTOS PERMANENTES DE 5 O MAS AÑOS-SIN VARIEDAD	S	0,01
170000007198639	04-098-108-00184-00005	62000	PASTOS PERMANENTES DE 5 O MAS AÑOS-SIN VARIEDAD	S	0,21
170000007198640	04-098-108-00115-00002	62000	PASTOS PERMANENTES DE 5 O MAS AÑOS-SIN VARIEDAD	S	0,08
170000007198641	04-098-102-00004-00001	62000	PASTOS PERMANENTES DE 5 O MAS AÑOS-SIN VARIEDAD	S	0,61
170000007198642	04-098-110-00129-00002	62000	PASTOS PERMANENTES DE 5 O MAS AÑOS-SIN VARIEDAD	S	2,11
170000007198643	04-098-102-00109-00002	62000	PASTOS PERMANENTES DE 5 O MAS AÑOS-SIN VARIEDAD	S	0,97
170000007198644	04-098-102-00185-00002	62000	PASTOS PERMANENTES DE 5 O MAS AÑOS-SIN VARIEDAD	S	0,31
170000007198645	04-098-005-00007-00003	62000	PASTOS PERMANENTES DE 5 O MAS AÑOS-SIN VARIEDAD	S	0,16
170000007198646	04-098-102-00055-00001	62000	PASTOS PERMANENTES DE 5 O MAS AÑOS-SIN VARIEDAD	S	3,78
170000007198647	04-098-108-00183-00001	62000	PASTOS PERMANENTES DE 5 O MAS AÑOS-SIN VARIEDAD	S	0,96
170000007198648	04-098-108-00184-00003	62000	PASTOS PERMANENTES DE 5 O MAS AÑOS-SIN VARIEDAD	S	1,00
170000007198649	04-098-064-00008-00022	62000	PASTOS PERMANENTES DE 5 O MAS AÑOS-SIN VARIEDAD	S	0,00
170000007198650	04-098-108-00136-00008	62000	PASTOS PERMANENTES DE 5 O MAS AÑOS-SIN VARIEDAD	S	0,31
170000007198651	04-098-006-00002-00004	62000	PASTOS PERMANENTES DE 5 O MAS AÑOS-SIN VARIEDAD	S	0,61
170000007198652	04-098-006-00003-00004	62000	PASTOS PERMANENTES DE 5 O MAS AÑOS-SIN VARIEDAD	S	1,22
170000007198653	04-098-102-00042-00001	62000	PASTOS PERMANENTES DE 5 O MAS AÑOS-SIN VARIEDAD	S	0,03
170000007198654	04-098-104-00018-00003	62000	PASTOS PERMANENTES DE 5 O MAS AÑOS-SIN VARIEDAD	S	0,37
170000007198655	04-098-102-00141-00001	62000	PASTOS PERMANENTES DE 5 O MAS AÑOS-SIN VARIEDAD	S	0,40
170000007198656	04-098-065-00034-00001	62000	PASTOS PERMANENTES DE 5 O MAS AÑOS-SIN VARIEDAD	S	1,80
170000007198657	04-098-102-00162-00001	62000	PASTOS PERMANENTES DE 5 O MAS AÑOS-SIN VARIEDAD	S	3,67
170000007198658	04-098-064-00008-00030	62000	PASTOS PERMANENTES DE 5 O MAS AÑOS-SIN VARIEDAD	S	0,00
170000007198659	04-098-067-00055-00001	62000	PASTOS PERMANENTES DE 5 O MAS AÑOS-SIN VARIEDAD	S	2,06
170000007198660	04-098-065-00013-00001	62000	PASTOS PERMANENTES DE 5 O MAS AÑOS-SIN VARIEDAD	S	0,21
170000007198661	04-098-102-00081-00001	62000	PASTOS PERMANENTES DE 5 O MAS AÑOS-SIN VARIEDAD	S	0,91
170000007198662	04-098-102-00204-00001	62000	PASTOS PERMANENTES DE 5 O MAS AÑOS-SIN VARIEDAD	S	0,82
170000007198663	04-098-064-00016-00003	62000	PASTOS PERMANENTES DE 5 O MAS AÑOS-SIN VARIEDAD	S	0,22
170000007198664	04-098-104-00025-00005	62000	PASTOS PERMANENTES DE 5 O MAS AÑOS-SIN VARIEDAD	S	0,21
170000007198665	04-098-104-00027-00002	62000	PASTOS PERMANENTES DE 5 O MAS AÑOS-SIN VARIEDAD	S	0,16
170000007198666	04-098-108-00136-00007	62000	PASTOS PERMANENTES DE 5 O MAS AÑOS-SIN VARIEDAD	S	1,24
170000007198667	04-098-108-00136-00005	62000	PASTOS PERMANENTES DE 5 O MAS AÑOS-SIN VARIEDAD	S	0,63
170000007198668	04-098-017-00019-00002	62000	PASTOS PERMANENTES DE 5 O MAS AÑOS-SIN VARIEDAD	S	0,09
170000007198669	04-098-104-00056-00002	62000	PASTOS PERMANENTES DE 5 O MAS AÑOS-SIN VARIEDAD	S	0,14

(1) Superficie declarada admisible ajustada con la superficie comprometida.  
 (2) Factor de penalización valorando el alcance para el tipo de compromiso.

Puede verificar la integridad de una copia de este documento mediante la lectura del código QR adjunto o mediante el acceso a la dirección <a href="https://ws050.juntadeandalucia.es/verificarFirma">https://ws050.juntadeandalucia.es/verificarFirma</a> indicando el código de VERIFICACIÓN				
FIRMADO POR	JUAN JOSE SOLER GARCIA	FECHA	03/07/2024	
	ROCIO GUIJARRO MILLAN			
VERIFICACIÓN	Pk2jmGCJWUB3686MPKY7GEXJCD3GC4		PÁGINA	1419/2334

Es copia auténtica de documento electrónico

**Datos considerados para el Cálculo de la Carga Ganadera mínima y máxima del expediente****Recintos Determinados para el Cálculo de Garga Ganadera Mínima**

REF.	REFERENCIA SIGPAC	CULTIVO	DESCRIPCIÓN CULTIVO	S/R	SUP. PROPUESTA (ha)
170000007198670	04-098-064-00008-00021	62000	PASTOS PERMANENTES DE 5 O MAS AÑOS-SIN VARIEDAD	S	0,00
1700000007198671	04-098-102-00006-00002	62000	PASTOS PERMANENTES DE 5 O MAS AÑOS-SIN VARIEDAD	S	0,29
1700000007198672	04-098-108-00137-00001	62000	PASTOS PERMANENTES DE 5 O MAS AÑOS-SIN VARIEDAD	S	0,53
1700000007198673	04-098-108-00138-00008	62000	PASTOS PERMANENTES DE 5 O MAS AÑOS-SIN VARIEDAD	S	0,20
1700000007198674	04-098-108-00138-00010	62000	PASTOS PERMANENTES DE 5 O MAS AÑOS-SIN VARIEDAD	S	0,51
1700000007198675	04-098-102-00039-00001	62000	PASTOS PERMANENTES DE 5 O MAS AÑOS-SIN VARIEDAD	S	2,48
1700000007198676	04-098-102-00051-00001	62000	PASTOS PERMANENTES DE 5 O MAS AÑOS-SIN VARIEDAD	S	0,37
1700000007198677	04-098-010-00030-00019	62000	PASTOS PERMANENTES DE 5 O MAS AÑOS-SIN VARIEDAD	S	8,00
1700000007198678	04-098-064-00008-00024	62000	PASTOS PERMANENTES DE 5 O MAS AÑOS-SIN VARIEDAD	S	0,00
1700000007198679	04-098-102-00208-00001	62000	PASTOS PERMANENTES DE 5 O MAS AÑOS-SIN VARIEDAD	S	0,11
1700000007198680	04-098-101-00046-00006	62000	PASTOS PERMANENTES DE 5 O MAS AÑOS-SIN VARIEDAD	S	0,01
1700000007198681	04-098-064-00008-00027	62000	PASTOS PERMANENTES DE 5 O MAS AÑOS-SIN VARIEDAD	S	0,00
1700000007198682	04-098-102-00046-00001	62000	PASTOS PERMANENTES DE 5 O MAS AÑOS-SIN VARIEDAD	S	0,24
1700000007198683	04-098-102-00015-00001	62000	PASTOS PERMANENTES DE 5 O MAS AÑOS-SIN VARIEDAD	S	0,22
1700000007198684	04-098-101-00008-00001	62000	PASTOS PERMANENTES DE 5 O MAS AÑOS-SIN VARIEDAD	S	0,63
1700000007198685	04-098-102-00110-00001	62000	PASTOS PERMANENTES DE 5 O MAS AÑOS-SIN VARIEDAD	S	0,71
1700000007198686	04-098-102-00159-00001	62000	PASTOS PERMANENTES DE 5 O MAS AÑOS-SIN VARIEDAD	S	4,17
1700000007198735	04-098-065-00013-00016	62000	PASTOS PERMANENTES DE 5 O MAS AÑOS-SIN VARIEDAD	S	0,02
1700000007198736	04-098-065-00011-00007	62000	PASTOS PERMANENTES DE 5 O MAS AÑOS-SIN VARIEDAD	S	0,14
1700000007198737	04-098-067-00005-00003	62000	PASTOS PERMANENTES DE 5 O MAS AÑOS-SIN VARIEDAD	S	0,20
1700000007198738	04-098-067-00012-00007	62000	PASTOS PERMANENTES DE 5 O MAS AÑOS-SIN VARIEDAD	S	0,03
1700000007198739	04-098-065-00014-00002	62000	PASTOS PERMANENTES DE 5 O MAS AÑOS-SIN VARIEDAD	S	0,09
1700000007198740	04-098-065-00013-00006	62000	PASTOS PERMANENTES DE 5 O MAS AÑOS-SIN VARIEDAD	S	0,03
1700000007198741	04-098-065-00053-00002	62000	PASTOS PERMANENTES DE 5 O MAS AÑOS-SIN VARIEDAD	S	0,03
1700000007198742	04-098-065-00013-00006	62000	PASTOS PERMANENTES DE 5 O MAS AÑOS-SIN VARIEDAD	S	0,07
1700000007198745	04-098-067-00010-00006	62000	PASTOS PERMANENTES DE 5 O MAS AÑOS-SIN VARIEDAD	S	0,11

**Recintos Determinados para el Cálculo de Garga Ganadera Máxima**

REF.	REFERENCIA SIGPAC	CULTIVO	DESCRIPCIÓN CULTIVO	S/R	SUP. PROPUESTA (ha)
-1486536	04-098-067-00005-00001	63000	PASTOS DE MENOS DE 5 AÑOS-SIN VARIEDAD	S	0,01
-963028	04-098-108-00230-00006	62000	PASTOS PERMANENTES DE 5 O MAS AÑOS-SIN VARIEDAD	S	0,00
-963026	04-098-108-00138-00008	62000	PASTOS PERMANENTES DE 5 O MAS AÑOS-SIN VARIEDAD	S	0,01
-963025	04-098-108-00138-00001	63000	PASTOS DE MENOS DE 5 AÑOS-SIN VARIEDAD	S	0,01
-963024	04-098-104-00059-00003	62000	PASTOS PERMANENTES DE 5 O MAS AÑOS-SIN VARIEDAD	S	0,11
-963023	04-098-104-00054-00001	62000	PASTOS PERMANENTES DE 5 O MAS AÑOS-SIN VARIEDAD	S	0,01
-963022	04-098-103-00012-00003	62000	PASTOS PERMANENTES DE 5 O MAS AÑOS-SIN VARIEDAD	S	0,10

(1) Superficie declarada admisible ajustada con la superficie comprometida.  
(2) Factor de penalización valorando el alcance para el tipo de compromiso.

Puede verificar la integridad de una copia de este documento mediante la lectura del código QR adjunto o mediante el acceso a la dirección <https://ws050.juntadeandalucia.es/verificarFirma> indicando el código de VERIFICACIÓN

FIRMADO POR	JUAN JOSE SOLER GARCIA	FECHA	03/07/2024	
	ROCIO GUIJARRO MILLAN			
VERIFICACIÓN	Pk2jmGCJWUB3686MPKY7GEXJCD3GC4	PÁGINA	1420/2334	





**Datos considerados para el Cálculo de la Carga Ganadera mínima y máxima del expediente**

**Recintos Determinados para el Cálculo de Garga Ganadera Máxima**

REF.	REFERENCIA SIGPAC	CULTIVO	DESCRIPCIÓN CULTIVO	S/R	SUP. PROPUESTA (ha)
-963021	04-098-103-00012-00002	62000	PASTOS PERMANENTES DE 5 O MAS AÑOS-SIN VARIEDAD	S	0,03
-963018	04-098-067-00014-00002	62000	PASTOS PERMANENTES DE 5 O MAS AÑOS-SIN VARIEDAD	S	0,01
-963016	04-098-006-00003-00010	62000	PASTOS PERMANENTES DE 5 O MAS AÑOS-SIN VARIEDAD	S	0,01
-963015	04-098-005-00011-00003	62000	PASTOS PERMANENTES DE 5 O MAS AÑOS-SIN VARIEDAD	S	0,01
-427160	04-098-108-00227-00005	62000	PASTOS PERMANENTES DE 5 O MAS AÑOS-SIN VARIEDAD	S	0,04
-427159	04-098-108-00224-00003	62000	PASTOS PERMANENTES DE 5 O MAS AÑOS-SIN VARIEDAD	S	0,03
-427157	04-098-108-00137-00005	62000	PASTOS PERMANENTES DE 5 O MAS AÑOS-SIN VARIEDAD	S	0,07
-427156	04-098-108-00103-00005	62000	PASTOS PERMANENTES DE 5 O MAS AÑOS-SIN VARIEDAD	S	0,03
-427155	04-098-108-00103-00004	62000	PASTOS PERMANENTES DE 5 O MAS AÑOS-SIN VARIEDAD	S	0,20
-427154	04-098-108-00103-00003	62000	PASTOS PERMANENTES DE 5 O MAS AÑOS-SIN VARIEDAD	S	0,21
-427153	04-098-104-00026-00003	62000	PASTOS PERMANENTES DE 5 O MAS AÑOS-SIN VARIEDAD	S	0,13
-427149	04-098-103-00043-00004	63000	PASTOS DE MENOS DE 5 AÑOS-SIN VARIEDAD	S	0,03
-427148	04-098-102-00189-00006	62000	PASTOS PERMANENTES DE 5 O MAS AÑOS-SIN VARIEDAD	S	0,09
-427147	04-098-102-00162-00002	62000	PASTOS PERMANENTES DE 5 O MAS AÑOS-SIN VARIEDAD	S	0,10
-427146	04-098-102-00067-00002	62000	PASTOS PERMANENTES DE 5 O MAS AÑOS-SIN VARIEDAD	S	0,15
-427145	04-098-101-00096-00002	62000	PASTOS PERMANENTES DE 5 O MAS AÑOS-SIN VARIEDAD	R	0,09
-427143	04-098-067-00005-00023	62000	PASTOS PERMANENTES DE 5 O MAS AÑOS-SIN VARIEDAD	S	0,02
-427140	04-098-064-00008-00077	62000	PASTOS PERMANENTES DE 5 O MAS AÑOS-SIN VARIEDAD	S	0,00
-427138	04-098-017-00417-00006	62000	PASTOS PERMANENTES DE 5 O MAS AÑOS-SIN VARIEDAD	S	0,14
-427137	04-098-017-00008-00011	62000	PASTOS PERMANENTES DE 5 O MAS AÑOS-SIN VARIEDAD	S	0,04
-427136	04-098-017-00008-00010	62000	PASTOS PERMANENTES DE 5 O MAS AÑOS-SIN VARIEDAD	S	0,32
5817550	04-098-104-00007-00001	62000	PASTOS PERMANENTES DE 5 O MAS AÑOS-SIN VARIEDAD	S	0,13
7519287	04-098-064-00008-00018	62000	PASTOS PERMANENTES DE 5 O MAS AÑOS-SIN VARIEDAD	S	0,00
7519288	04-098-064-00008-00002	62000	PASTOS PERMANENTES DE 5 O MAS AÑOS-SIN VARIEDAD	S	0,00
7519289	04-098-064-00008-00079	62000	PASTOS PERMANENTES DE 5 O MAS AÑOS-SIN VARIEDAD	S	0,00
7519478	04-098-064-00008-00083	62000	PASTOS PERMANENTES DE 5 O MAS AÑOS-SIN VARIEDAD	S	0,00
7519500	04-098-064-00008-00026	62000	PASTOS PERMANENTES DE 5 O MAS AÑOS-SIN VARIEDAD	S	0,00
7519501	04-098-064-00008-00080	62000	PASTOS PERMANENTES DE 5 O MAS AÑOS-SIN VARIEDAD	S	0,00
1700000007198547	04-098-101-00046-00003	62000	PASTOS PERMANENTES DE 5 O MAS AÑOS-SIN VARIEDAD	S	0,03
1700000007198551	04-098-103-00015-00003	62000	PASTOS PERMANENTES DE 5 O MAS AÑOS-SIN VARIEDAD	S	0,17
1700000007198552	04-098-103-00022-00002	62000	PASTOS PERMANENTES DE 5 O MAS AÑOS-SIN VARIEDAD	S	0,12
1700000007198553	04-098-067-00055-00007	62000	PASTOS PERMANENTES DE 5 O MAS AÑOS-SIN VARIEDAD	S	0,09
1700000007198554	04-098-102-00167-00001	62000	PASTOS PERMANENTES DE 5 O MAS AÑOS-SIN VARIEDAD	S	0,06
1700000007198555	04-098-102-00177-00001	62000	PASTOS PERMANENTES DE 5 O MAS AÑOS-SIN VARIEDAD	S	0,06
1700000007198556	04-098-102-00067-00001	62000	PASTOS PERMANENTES DE 5 O MAS AÑOS-SIN VARIEDAD	S	0,50
1700000007198557	04-098-016-00183-00002	62000	PASTOS PERMANENTES DE 5 O MAS AÑOS-SIN VARIEDAD	S	0,23
1700000007198558	04-098-102-00019-00001	62000	PASTOS PERMANENTES DE 5 O MAS AÑOS-SIN VARIEDAD	R	0,07

(1) Superficie declarada admisible ajustada con la superficie comprometida.  
 (2) Factor de penalización valorando el alcance para el tipo de compromiso.

Puede verificar la integridad de una copia de este documento mediante la lectura del código QR adjunto o mediante el acceso a la dirección <a href="https://ws050.juntadeandalucia.es/verificarFirma">https://ws050.juntadeandalucia.es/verificarFirma</a> indicando el código de VERIFICACIÓN				
FIRMADO POR	JUAN JOSE SOLER GARCIA	FECHA	03/07/2024	
	ROCIO GUIJARRO MILLAN			
VERIFICACIÓN	Pk2jmGCJWUB3686MPKY7GEXJCD3GC4		PÁGINA	1421/2334

Es copia auténtica de documento electrónico

**Datos considerados para el Cálculo de la Carga Ganadera mínima y máxima del expediente****Recintos Determinados para el Cálculo de Garga Ganadera Máxima**

REF.	REFERENCIA SIGPAC	CULTIVO	DESCRIPCIÓN CULTIVO	S/R	SUP. PROPUESTA (ha)
170000007198559	04-098-104-00025-00007	62000	PASTOS PERMANENTES DE 5 O MAS AÑOS-SIN VARIEDAD	S	0,84
170000007198560	04-098-103-00043-00001	62000	PASTOS PERMANENTES DE 5 O MAS AÑOS-SIN VARIEDAD	S	2,83
170000007198561	04-098-104-00002-00003	62000	PASTOS PERMANENTES DE 5 O MAS AÑOS-SIN VARIEDAD	S	0,02
170000007198562	04-098-105-00001-00001	62000	PASTOS PERMANENTES DE 5 O MAS AÑOS-SIN VARIEDAD	S	3,68
170000007198563	04-098-108-00088-00001	62000	PASTOS PERMANENTES DE 5 O MAS AÑOS-SIN VARIEDAD	S	1,91
170000007198564	04-098-005-00011-00002	62000	PASTOS PERMANENTES DE 5 O MAS AÑOS-SIN VARIEDAD	S	0,13
170000007198565	04-098-016-00184-00003	62000	PASTOS PERMANENTES DE 5 O MAS AÑOS-SIN VARIEDAD	S	4,25
170000007198566	04-098-108-00063-00001	62000	PASTOS PERMANENTES DE 5 O MAS AÑOS-SIN VARIEDAD	S	0,31
170000007198567	04-098-108-00230-00005	62000	PASTOS PERMANENTES DE 5 O MAS AÑOS-SIN VARIEDAD	S	0,09
170000007198568	04-098-108-00230-00004	62000	PASTOS PERMANENTES DE 5 O MAS AÑOS-SIN VARIEDAD	S	0,26
170000007198569	04-098-104-00002-00003	62000	PASTOS PERMANENTES DE 5 O MAS AÑOS-SIN VARIEDAD	S	0,02
170000007198570	04-098-104-00045-00002	62000	PASTOS PERMANENTES DE 5 O MAS AÑOS-SIN VARIEDAD	S	0,02
170000007198571	04-098-104-00025-00006	62000	PASTOS PERMANENTES DE 5 O MAS AÑOS-SIN VARIEDAD	S	0,11
170000007198572	04-098-105-00002-00001	62000	PASTOS PERMANENTES DE 5 O MAS AÑOS-SIN VARIEDAD	S	3,29
170000007198573	04-098-104-00037-00002	62000	PASTOS PERMANENTES DE 5 O MAS AÑOS-SIN VARIEDAD	S	1,72
170000007198574	04-098-108-00096-00001	62000	PASTOS PERMANENTES DE 5 O MAS AÑOS-SIN VARIEDAD	S	0,38
170000007198575	04-098-108-00214-00003	62000	PASTOS PERMANENTES DE 5 O MAS AÑOS-SIN VARIEDAD	S	0,01
170000007198576	04-098-104-00001-00004	62000	PASTOS PERMANENTES DE 5 O MAS AÑOS-SIN VARIEDAD	S	0,14
170000007198577	04-098-108-00131-00003	62000	PASTOS PERMANENTES DE 5 O MAS AÑOS-SIN VARIEDAD	S	0,02
170000007198578	04-098-108-00137-00003	63000	PASTOS DE MENOS DE 5 AÑOS-SIN VARIEDAD	S	0,25
170000007198579	04-098-005-00013-00001	62000	PASTOS PERMANENTES DE 5 O MAS AÑOS-SIN VARIEDAD	S	0,13
170000007198580	04-098-108-00136-00010	62000	PASTOS PERMANENTES DE 5 O MAS AÑOS-SIN VARIEDAD	S	0,42
170000007198582	04-098-102-00141-00002	62000	PASTOS PERMANENTES DE 5 O MAS AÑOS-SIN VARIEDAD	S	0,21
170000007198583	04-098-102-00203-00001	62000	PASTOS PERMANENTES DE 5 O MAS AÑOS-SIN VARIEDAD	S	0,72
170000007198584	04-098-102-00049-00001	62000	PASTOS PERMANENTES DE 5 O MAS AÑOS-SIN VARIEDAD	S	1,66
170000007198585	04-098-104-00054-00001	62000	PASTOS PERMANENTES DE 5 O MAS AÑOS-SIN VARIEDAD	S	0,13
170000007198586	04-098-102-00138-00003	62000	PASTOS PERMANENTES DE 5 O MAS AÑOS-SIN VARIEDAD	S	3,56
170000007198587	04-098-102-00077-00004	62000	PASTOS PERMANENTES DE 5 O MAS AÑOS-SIN VARIEDAD	S	1,06
170000007198588	04-098-108-00214-00001	62000	PASTOS PERMANENTES DE 5 O MAS AÑOS-SIN VARIEDAD	S	1,07
170000007198589	04-098-108-00022-00001	62000	PASTOS PERMANENTES DE 5 O MAS AÑOS-SIN VARIEDAD	S	0,98
170000007198590	04-098-104-00053-00003	62000	PASTOS PERMANENTES DE 5 O MAS AÑOS-SIN VARIEDAD	S	0,02
170000007198591	04-098-110-00131-00001	62000	PASTOS PERMANENTES DE 5 O MAS AÑOS-SIN VARIEDAD	S	1,29
170000007198592	04-098-064-00008-00019	62000	PASTOS PERMANENTES DE 5 O MAS AÑOS-SIN VARIEDAD	S	0,00
170000007198593	04-098-101-00037-00001	62000	PASTOS PERMANENTES DE 5 O MAS AÑOS-SIN VARIEDAD	S	0,21
170000007198594	04-098-101-00046-00007	62000	PASTOS PERMANENTES DE 5 O MAS AÑOS-SIN VARIEDAD	S	0,04
170000007198595	04-098-102-00058-00001	62000	PASTOS PERMANENTES DE 5 O MAS AÑOS-SIN VARIEDAD	S	0,21

(1) Superficie declarada admisible ajustada con la superficie comprometida.  
(2) Factor de penalización valorando el alcance para el tipo de compromiso.

Puede verificar la integridad de una copia de este documento mediante la lectura del código QR adjunto o mediante el acceso a la dirección <https://ws050.juntadeandalucia.es/verificarFirma> indicando el código de VERIFICACIÓN

FIRMADO POR	JUAN JOSE SOLER GARCIA	FECHA	03/07/2024	
	ROCIO GUIJARRO MILLAN			
VERIFICACIÓN	Pk2jmGCJWUB3686MPKY7GEXJCD3GC4	PÁGINA	1422/2334	



**Datos considerados para el Cálculo de la Carga Ganadera mínima y máxima del expediente**

**Recintos Determinados para el Cálculo de Garga Ganadera Máxima**

REF.	REFERENCIA SIGPAC	CULTIVO	DESCRIPCIÓN CULTIVO	S/R	SUP. PROPUESTA (ha)
170000007198596	04-098-005-00016-00005	62000	PASTOS PERMANENTES DE 5 O MAS AÑOS-SIN VARIEDAD	S	0,03
170000007198597	04-098-102-00001-00002	62000	PASTOS PERMANENTES DE 5 O MAS AÑOS-SIN VARIEDAD	S	1,04
170000007198598	04-098-006-00003-00007	62000	PASTOS PERMANENTES DE 5 O MAS AÑOS-SIN VARIEDAD	S	0,12
170000007198599	04-098-006-00004-00003	62000	PASTOS PERMANENTES DE 5 O MAS AÑOS-SIN VARIEDAD	S	0,05
170000007198600	04-098-067-00010-00005	62000	PASTOS PERMANENTES DE 5 O MAS AÑOS-SIN VARIEDAD	S	3,73
170000007198601	04-098-064-00008-00028	62000	PASTOS PERMANENTES DE 5 O MAS AÑOS-SIN VARIEDAD	S	0,00
170000007198602	04-098-105-00003-00001	62000	PASTOS PERMANENTES DE 5 O MAS AÑOS-SIN VARIEDAD	S	1,37
170000007198603	04-098-102-00112-00001	62000	PASTOS PERMANENTES DE 5 O MAS AÑOS-SIN VARIEDAD	S	0,23
170000007198604	04-098-005-00012-00001	62000	PASTOS PERMANENTES DE 5 O MAS AÑOS-SIN VARIEDAD	S	0,33
170000007198605	04-098-015-00100-00002	62000	PASTOS PERMANENTES DE 5 O MAS AÑOS-SIN VARIEDAD	S	9,18
170000007198606	04-098-015-00100-00002	62000	PASTOS PERMANENTES DE 5 O MAS AÑOS-SIN VARIEDAD	S	3,27
170000007198607	04-098-108-00103-00001	62000	PASTOS PERMANENTES DE 5 O MAS AÑOS-SIN VARIEDAD	S	0,81
170000007198608	04-098-103-00033-00001	62000	PASTOS PERMANENTES DE 5 O MAS AÑOS-SIN VARIEDAD	S	0,64
170000007198609	04-098-108-00214-00002	62000	PASTOS PERMANENTES DE 5 O MAS AÑOS-SIN VARIEDAD	S	0,12
170000007198612	04-098-005-00007-00002	62000	PASTOS PERMANENTES DE 5 O MAS AÑOS-SIN VARIEDAD	S	0,12
170000007198613	04-098-108-00230-00003	62000	PASTOS PERMANENTES DE 5 O MAS AÑOS-SIN VARIEDAD	S	0,06
170000007198614	04-098-064-00008-00023	62000	PASTOS PERMANENTES DE 5 O MAS AÑOS-SIN VARIEDAD	S	0,00
170000007198615	04-098-103-00020-00002	62000	PASTOS PERMANENTES DE 5 O MAS AÑOS-SIN VARIEDAD	S	0,03
170000007198616	04-098-005-00008-00002	62000	PASTOS PERMANENTES DE 5 O MAS AÑOS-SIN VARIEDAD	S	0,06
170000007198617	04-098-101-00046-00009	62000	PASTOS PERMANENTES DE 5 O MAS AÑOS-SIN VARIEDAD	S	0,34
170000007198618	04-098-108-00185-00003	62000	PASTOS PERMANENTES DE 5 O MAS AÑOS-SIN VARIEDAD	S	0,16
170000007198619	04-098-108-00185-00002	62000	PASTOS PERMANENTES DE 5 O MAS AÑOS-SIN VARIEDAD	S	0,24
170000007198620	04-098-103-00015-00002	62000	PASTOS PERMANENTES DE 5 O MAS AÑOS-SIN VARIEDAD	S	0,52
170000007198621	04-098-103-00022-00001	62000	PASTOS PERMANENTES DE 5 O MAS AÑOS-SIN VARIEDAD	S	3,00
170000007198622	04-098-006-00008-00001	62000	PASTOS PERMANENTES DE 5 O MAS AÑOS-SIN VARIEDAD	S	0,41
170000007198623	04-098-065-00026-00008	62000	PASTOS PERMANENTES DE 5 O MAS AÑOS-SIN VARIEDAD	S	0,24
170000007198624	04-098-065-00026-00005	62000	PASTOS PERMANENTES DE 5 O MAS AÑOS-SIN VARIEDAD	S	0,07
170000007198625	04-098-065-00011-00001	62000	PASTOS PERMANENTES DE 5 O MAS AÑOS-SIN VARIEDAD	S	0,07
170000007198626	04-098-067-00056-00006	62000	PASTOS PERMANENTES DE 5 O MAS AÑOS-SIN VARIEDAD	S	0,03
170000007198627	04-098-067-00005-00002	62000	PASTOS PERMANENTES DE 5 O MAS AÑOS-SIN VARIEDAD	S	0,07
170000007198628	04-098-067-00030-00009	62000	PASTOS PERMANENTES DE 5 O MAS AÑOS-SIN VARIEDAD	S	0,14
170000007198629	04-098-067-00012-00013	62000	PASTOS PERMANENTES DE 5 O MAS AÑOS-SIN VARIEDAD	S	0,07
170000007198630	04-098-065-00026-00004	62000	PASTOS PERMANENTES DE 5 O MAS AÑOS-SIN VARIEDAD	S	0,06
170000007198631	04-098-067-00006-00003	62000	PASTOS PERMANENTES DE 5 O MAS AÑOS-SIN VARIEDAD	S	0,10
170000007198632	04-098-067-00012-00006	62000	PASTOS PERMANENTES DE 5 O MAS AÑOS-SIN VARIEDAD	S	0,05
170000007198633	04-098-017-00008-00001	62000	PASTOS PERMANENTES DE 5 O MAS AÑOS-SIN VARIEDAD	S	1,20

(1) Superficie declarada admisible ajustada con la superficie comprometida.  
 (2) Factor de penalización valorando el alcance para el tipo de compromiso.

Puede verificar la integridad de una copia de este documento mediante la lectura del código QR adjunto o mediante el acceso a la dirección <https://ws050.juntadeandalucia.es/verificarFirma> indicando el código de VERIFICACIÓN

FIRMADO POR	JUAN JOSE SOLER GARCIA	FECHA	03/07/2024	
	ROCIO GUIJARRO MILLAN			
VERIFICACIÓN	Pk2jmGCJWUB3686MPKY7GEXJCD3GC4	PÁGINA	1423/2334	



**Datos considerados para el Cálculo de la Carga Ganadera mínima y máxima del expediente**

**Recintos Determinados para el Cálculo de Garga Ganadera Máxima**

REF.	REFERENCIA SIGPAC	CULTIVO	DESCRIPCIÓN CULTIVO	S/R	SUP. PROPUESTA (ha)
170000007198634	04-098-065-00026-00006	62000	PASTOS PERMANENTES DE 5 O MAS AÑOS-SIN VARIEDAD	S	0,06
170000007198635	04-098-103-00038-00001	62000	PASTOS PERMANENTES DE 5 O MAS AÑOS-SIN VARIEDAD	S	2,19
170000007198636	04-098-102-00185-00001	62000	PASTOS PERMANENTES DE 5 O MAS AÑOS-SIN VARIEDAD	S	3,03
170000007198637	04-098-102-00185-00004	62000	PASTOS PERMANENTES DE 5 O MAS AÑOS-SIN VARIEDAD	S	0,90
170000007198638	04-098-067-00011-00008	62000	PASTOS PERMANENTES DE 5 O MAS AÑOS-SIN VARIEDAD	S	0,01
170000007198639	04-098-108-00184-00005	62000	PASTOS PERMANENTES DE 5 O MAS AÑOS-SIN VARIEDAD	S	0,21
170000007198640	04-098-108-00115-00002	62000	PASTOS PERMANENTES DE 5 O MAS AÑOS-SIN VARIEDAD	S	0,08
170000007198641	04-098-102-00004-00001	62000	PASTOS PERMANENTES DE 5 O MAS AÑOS-SIN VARIEDAD	S	0,61
170000007198642	04-098-110-00129-00002	62000	PASTOS PERMANENTES DE 5 O MAS AÑOS-SIN VARIEDAD	S	2,11
170000007198643	04-098-102-00109-00002	62000	PASTOS PERMANENTES DE 5 O MAS AÑOS-SIN VARIEDAD	S	0,97
170000007198644	04-098-102-00185-00002	62000	PASTOS PERMANENTES DE 5 O MAS AÑOS-SIN VARIEDAD	S	0,31
170000007198645	04-098-005-00007-00003	62000	PASTOS PERMANENTES DE 5 O MAS AÑOS-SIN VARIEDAD	S	0,16
170000007198646	04-098-102-00055-00001	62000	PASTOS PERMANENTES DE 5 O MAS AÑOS-SIN VARIEDAD	S	3,78
170000007198647	04-098-108-00183-00001	62000	PASTOS PERMANENTES DE 5 O MAS AÑOS-SIN VARIEDAD	S	0,96
170000007198648	04-098-108-00184-00003	62000	PASTOS PERMANENTES DE 5 O MAS AÑOS-SIN VARIEDAD	S	1,00
170000007198649	04-098-064-00008-00022	62000	PASTOS PERMANENTES DE 5 O MAS AÑOS-SIN VARIEDAD	S	0,00
170000007198650	04-098-108-00136-00008	62000	PASTOS PERMANENTES DE 5 O MAS AÑOS-SIN VARIEDAD	S	0,31
170000007198651	04-098-006-00002-00004	62000	PASTOS PERMANENTES DE 5 O MAS AÑOS-SIN VARIEDAD	S	0,61
170000007198652	04-098-006-00003-00004	62000	PASTOS PERMANENTES DE 5 O MAS AÑOS-SIN VARIEDAD	S	1,22
170000007198653	04-098-102-00042-00001	62000	PASTOS PERMANENTES DE 5 O MAS AÑOS-SIN VARIEDAD	S	0,03
170000007198654	04-098-104-00018-00003	62000	PASTOS PERMANENTES DE 5 O MAS AÑOS-SIN VARIEDAD	S	0,37
170000007198655	04-098-102-00141-00001	62000	PASTOS PERMANENTES DE 5 O MAS AÑOS-SIN VARIEDAD	S	0,40
170000007198656	04-098-065-00034-00001	62000	PASTOS PERMANENTES DE 5 O MAS AÑOS-SIN VARIEDAD	S	1,80
170000007198657	04-098-102-00162-00001	62000	PASTOS PERMANENTES DE 5 O MAS AÑOS-SIN VARIEDAD	S	3,67
170000007198658	04-098-064-00008-00030	62000	PASTOS PERMANENTES DE 5 O MAS AÑOS-SIN VARIEDAD	S	0,00
170000007198659	04-098-067-00055-00001	62000	PASTOS PERMANENTES DE 5 O MAS AÑOS-SIN VARIEDAD	S	2,06
170000007198660	04-098-065-00013-00001	62000	PASTOS PERMANENTES DE 5 O MAS AÑOS-SIN VARIEDAD	S	0,21
170000007198661	04-098-102-00081-00001	62000	PASTOS PERMANENTES DE 5 O MAS AÑOS-SIN VARIEDAD	S	0,91
170000007198662	04-098-102-00204-00001	62000	PASTOS PERMANENTES DE 5 O MAS AÑOS-SIN VARIEDAD	S	0,82
170000007198663	04-098-064-00016-00003	62000	PASTOS PERMANENTES DE 5 O MAS AÑOS-SIN VARIEDAD	S	0,22
170000007198664	04-098-104-00025-00005	62000	PASTOS PERMANENTES DE 5 O MAS AÑOS-SIN VARIEDAD	S	0,21
170000007198665	04-098-104-00027-00002	62000	PASTOS PERMANENTES DE 5 O MAS AÑOS-SIN VARIEDAD	S	0,16
170000007198666	04-098-108-00136-00007	62000	PASTOS PERMANENTES DE 5 O MAS AÑOS-SIN VARIEDAD	S	1,24
170000007198667	04-098-108-00136-00005	62000	PASTOS PERMANENTES DE 5 O MAS AÑOS-SIN VARIEDAD	S	0,63
170000007198668	04-098-017-00019-00002	62000	PASTOS PERMANENTES DE 5 O MAS AÑOS-SIN VARIEDAD	S	0,09
170000007198669	04-098-104-00056-00002	62000	PASTOS PERMANENTES DE 5 O MAS AÑOS-SIN VARIEDAD	S	0,14

(1) Superficie declarada admisible ajustada con la superficie comprometida.  
 (2) Factor de penalización valorando el alcance para el tipo de compromiso.

Puede verificar la integridad de una copia de este documento mediante la lectura del código QR adjunto o mediante el acceso a la dirección <a href="https://ws050.juntadeandalucia.es/verificarFirma">https://ws050.juntadeandalucia.es/verificarFirma</a> indicando el código de VERIFICACIÓN				
FIRMADO POR	JUAN JOSE SOLER GARCIA	FECHA	03/07/2024	
	ROCIO GUIJARRO MILLAN			
VERIFICACIÓN	Pk2jmGCJWUB3686MPKY7GEXJCD3GC4	PÁGINA	1424/2334	

**Datos considerados para el Cálculo de la Carga Ganadera mínima y máxima del expediente****Recintos Determinados para el Cálculo de Garga Ganadera Máxima**

REF.	REFERENCIA SIGPAC	CULTIVO	DESCRIPCIÓN CULTIVO	S/R	SUP. PROPUESTA (ha)
170000007198670	04-098-064-00008-00021	62000	PASTOS PERMANENTES DE 5 O MAS AÑOS-SIN VARIEDAD	S	0,00
170000007198671	04-098-102-00006-00002	62000	PASTOS PERMANENTES DE 5 O MAS AÑOS-SIN VARIEDAD	S	0,29
170000007198672	04-098-108-00137-00001	62000	PASTOS PERMANENTES DE 5 O MAS AÑOS-SIN VARIEDAD	S	0,53
170000007198673	04-098-108-00138-00008	62000	PASTOS PERMANENTES DE 5 O MAS AÑOS-SIN VARIEDAD	S	0,20
170000007198674	04-098-108-00138-00010	62000	PASTOS PERMANENTES DE 5 O MAS AÑOS-SIN VARIEDAD	S	0,51
170000007198675	04-098-102-00039-00001	62000	PASTOS PERMANENTES DE 5 O MAS AÑOS-SIN VARIEDAD	S	2,48
170000007198676	04-098-102-00051-00001	62000	PASTOS PERMANENTES DE 5 O MAS AÑOS-SIN VARIEDAD	S	0,37
170000007198677	04-098-010-00030-00019	62000	PASTOS PERMANENTES DE 5 O MAS AÑOS-SIN VARIEDAD	S	8,00
170000007198678	04-098-064-00008-00024	62000	PASTOS PERMANENTES DE 5 O MAS AÑOS-SIN VARIEDAD	S	0,00
170000007198679	04-098-102-00208-00001	62000	PASTOS PERMANENTES DE 5 O MAS AÑOS-SIN VARIEDAD	S	0,11
170000007198680	04-098-101-00046-00006	62000	PASTOS PERMANENTES DE 5 O MAS AÑOS-SIN VARIEDAD	S	0,01
170000007198681	04-098-064-00008-00027	62000	PASTOS PERMANENTES DE 5 O MAS AÑOS-SIN VARIEDAD	S	0,00
170000007198682	04-098-102-00046-00001	62000	PASTOS PERMANENTES DE 5 O MAS AÑOS-SIN VARIEDAD	S	0,24
170000007198683	04-098-102-00015-00001	62000	PASTOS PERMANENTES DE 5 O MAS AÑOS-SIN VARIEDAD	S	0,22
170000007198684	04-098-101-00008-00001	62000	PASTOS PERMANENTES DE 5 O MAS AÑOS-SIN VARIEDAD	S	0,63
170000007198685	04-098-102-00110-00001	62000	PASTOS PERMANENTES DE 5 O MAS AÑOS-SIN VARIEDAD	S	0,71
170000007198686	04-098-102-00159-00001	62000	PASTOS PERMANENTES DE 5 O MAS AÑOS-SIN VARIEDAD	S	4,17
170000007198735	04-098-065-00013-00016	62000	PASTOS PERMANENTES DE 5 O MAS AÑOS-SIN VARIEDAD	S	0,02
170000007198736	04-098-065-00011-00007	62000	PASTOS PERMANENTES DE 5 O MAS AÑOS-SIN VARIEDAD	S	0,14
170000007198737	04-098-067-00005-00003	62000	PASTOS PERMANENTES DE 5 O MAS AÑOS-SIN VARIEDAD	S	0,20
170000007198738	04-098-067-00012-00007	62000	PASTOS PERMANENTES DE 5 O MAS AÑOS-SIN VARIEDAD	S	0,03
170000007198739	04-098-065-00014-00002	62000	PASTOS PERMANENTES DE 5 O MAS AÑOS-SIN VARIEDAD	S	0,09
170000007198740	04-098-065-00013-00006	62000	PASTOS PERMANENTES DE 5 O MAS AÑOS-SIN VARIEDAD	S	0,03
170000007198741	04-098-065-00053-00002	62000	PASTOS PERMANENTES DE 5 O MAS AÑOS-SIN VARIEDAD	S	0,03
170000007198742	04-098-065-00013-00006	62000	PASTOS PERMANENTES DE 5 O MAS AÑOS-SIN VARIEDAD	S	0,07
170000007198745	04-098-067-00010-00006	62000	PASTOS PERMANENTES DE 5 O MAS AÑOS-SIN VARIEDAD	S	0,11

**Incidencias de carga ganadera****INCIDENCIA DESCRIPCIÓN**

- 225 La superficie de cruce total de productos de la agrupación Pastos permanentes sobre un mismo recinto en el conjunto de las solicitudes, no puede superar la superficie total admisible de pastos  
Ref:170000007198592 Recinto:04-098-064-00008-00019 Cultivo:62000 PASTOS PERMANENTES DE 5 O MAS AÑOS-SIN VARIEDAD Secano Superficie admisible de pastos del recinto según SIGPAC.:0 Suma de superficies de cruce netas declaradas para este recinto por todos los solicitantes.:2138 Exceso de superficie (Hectáreas):21,38
- 238 Recinto cuyo CAP declarado es mayor al CAP prevalente y no presenta alegación al SIGPAC.  
Ref:-427140 Recinto:04-098-064-00008-00077 Cultivo:62000 PASTOS PERMANENTES DE 5 O MAS AÑOS-SIN VARIEDAD Secano CAP prevalente:0 CAP declarado:65 Exceso de superficie (Hectáreas):0,05  
Ref:7519287 Recinto:04-098-064-00008-00018 Cultivo:62000 PASTOS PERMANENTES DE 5 O MAS AÑOS-SIN VARIEDAD Secano CAP prevalente: CAP declarado:85 Exceso de superficie (Hectáreas):0,02  
Ref:7519288 Recinto:04-098-064-00008-00002 Cultivo:62000 PASTOS PERMANENTES DE 5 O MAS AÑOS-SIN VARIEDAD Secano CAP prevalente: CAP declarado:85 Exceso de superficie (Hectáreas):0,03  
Ref:7519289 Recinto:04-098-064-00008-00079 Cultivo:62000 PASTOS PERMANENTES DE 5 O MAS AÑOS-SIN VARIEDAD Secano CAP prevalente: CAP declarado:85 Exceso de superficie (Hectáreas):0,01

(1) Superficie declarada admisible ajustada con la superficie comprometida.  
(2) Factor de penalización valorando el alcance para el tipo de compromiso.

Puede verificar la integridad de una copia de este documento mediante la lectura del código QR adjunto o mediante el acceso a la dirección <https://ws050.juntadeandalucia.es/verificarFirma> indicando el código de VERIFICACIÓN

FIRMADO POR	JUAN JOSE SOLER GARCIA	FECHA	03/07/2024	
	ROCIO GUIJARRO MILLAN			
VERIFICACIÓN	Pk2jmGCJWUB3686MPKY7GEXJCD3GC4	PÁGINA	1425/2334	



**Datos considerados para el Cálculo de la Carga Ganadera mínima y máxima del expediente**

- Ref:7519478 Recinto:04-098-064-00008-00083 Cultivo:62000 PASTOS PERMANENTES DE 5 O MAS AÑOS-SIN VARIEDAD Secano CAP prevalente: CAP declarado:85 Exceso de superficie (Hectáreas):0,02
  - Ref:7519500 Recinto:04-098-064-00008-00026 Cultivo:62000 PASTOS PERMANENTES DE 5 O MAS AÑOS-SIN VARIEDAD Secano CAP prevalente: CAP declarado:85 Exceso de superficie (Hectáreas):0,01
  - Ref:7519501 Recinto:04-098-064-00008-00080 Cultivo:62000 PASTOS PERMANENTES DE 5 O MAS AÑOS-SIN VARIEDAD Secano CAP prevalente: CAP declarado:85 Exceso de superficie (Hectáreas):0,01
  - Ref:1700000007198592 Recinto:04-098-064-00008-00019 Cultivo:62000 PASTOS PERMANENTES DE 5 O MAS AÑOS-SIN VARIEDAD Secano CAP prevalente:0 CAP declarado:85 Exceso de superficie (Hectáreas):21,37
  - Ref:1700000007198601 Recinto:04-098-064-00008-00028 Cultivo:62000 PASTOS PERMANENTES DE 5 O MAS AÑOS-SIN VARIEDAD Secano CAP prevalente:0 CAP declarado:100 Exceso de superficie (Hectáreas):0,44
  - Ref:1700000007198614 Recinto:04-098-064-00008-00023 Cultivo:62000 PASTOS PERMANENTES DE 5 O MAS AÑOS-SIN VARIEDAD Secano CAP prevalente:0 CAP declarado:100 Exceso de superficie (Hectáreas):0,79
  - Ref:1700000007198649 Recinto:04-098-064-00008-00022 Cultivo:62000 PASTOS PERMANENTES DE 5 O MAS AÑOS-SIN VARIEDAD Secano CAP prevalente:0 CAP declarado:75 Exceso de superficie (Hectáreas):0,68
  - Ref:1700000007198658 Recinto:04-098-064-00008-00030 Cultivo:62000 PASTOS PERMANENTES DE 5 O MAS AÑOS-SIN VARIEDAD Secano CAP prevalente:0 CAP declarado:75 Exceso de superficie (Hectáreas):1,06
  - Ref:1700000007198670 Recinto:04-098-064-00008-00021 Cultivo:62000 PASTOS PERMANENTES DE 5 O MAS AÑOS-SIN VARIEDAD Secano CAP prevalente:0 CAP declarado:100 Exceso de superficie (Hectáreas):0,29
  - Ref:1700000007198678 Recinto:04-098-064-00008-00024 Cultivo:62000 PASTOS PERMANENTES DE 5 O MAS AÑOS-SIN VARIEDAD Secano CAP prevalente:0 CAP declarado:85 Exceso de superficie (Hectáreas):2,47
  - Ref:1700000007198681 Recinto:04-098-064-00008-00027 Cultivo:62000 PASTOS PERMANENTES DE 5 O MAS AÑOS-SIN VARIEDAD Secano CAP prevalente:0 CAP declarado:85 Exceso de superficie (Hectáreas):3,47
- 4272 Verifica que las líneas de declaración de las Solicitudes Únicas no tienen solapes con la capa de Retroactividad Gráfica (ambas de la misma campaña) a nivel de expediente/línea de declaración gráfica de la solicitud.
- Ref:1700000007198645 Recinto:04-098-005-00007-00003 Cultivo: - Agregado de la referencia del recinto.:0 Zona de la referencia del recinto.:0 Superficie solapada.:0,02 Id. Incid.:3678313
  - Ref:1700000007198651 Recinto:04-098-006-00002-00004 Cultivo: - Agregado de la referencia del recinto.:0 Zona de la referencia del recinto.:0 Superficie solapada.:0,03 Id. Incid.:3678314
  - Ref:1700000007198651 Recinto:04-098-006-00002-00004 Cultivo: - Agregado de la referencia del recinto.:0 Zona de la referencia del recinto.:0 Superficie solapada.:0,04 Id. Incid.:3678315
  - Ref:1700000007198652 Recinto:04-098-006-00003-00004 Cultivo: - Agregado de la referencia del recinto.:0 Zona de la referencia del recinto.:0 Superficie solapada.:0,07 Id. Incid.:3678316
  - Ref:1700000007198652 Recinto:04-098-006-00003-00004 Cultivo: - Agregado de la referencia del recinto.:0 Zona de la referencia del recinto.:0 Superficie solapada.:0,12 Id. Incid.:3678317
  - Ref:1700000007198672 Recinto:04-098-108-00137-00001 Cultivo: - Agregado de la referencia del recinto.:0 Zona de la referencia del recinto.:0 Superficie solapada.:0,04 Id. Incid.:3678318

(1) Superficie declarada admisible ajustada con la superficie comprometida.  
 (2) Factor de penalización valorando el alcance para el tipo de compromiso.

Puede verificar la integridad de una copia de este documento mediante la lectura del código QR adjunto o mediante el acceso a la dirección <https://ws050.juntadeandalucia.es/verificarFirma> indicando el código de VERIFICACIÓN

FIRMADO POR	JUAN JOSE SOLER GARCIA	FECHA	03/07/2024	
	ROCIO GUIJARRO MILLAN			
VERIFICACIÓN	Pk2jmGCJWUB3686MPKY7GEXJCD3GC4	PÁGINA	1426/2334	



**APELLIDOS Y NOMBRE / RAZÓN SOCIAL**

MESA VARON YOLANDA

**NIF**  
\*\*\*0312\*

**EXPEDIENTE**  
1279497

**ANUALIDAD DE PAGO**  
1ª

**IMPORTE POR ANUALIDAD**

	2023	2024	2025	2026	2027
IMPORTE MÁXIMO SUBVENCIONABLE	2.668,40 €	2.668,40 €	2.668,40 €	2.668,40 €	2.668,40 €
IMPORTE MEDIO DE TRANSFERENCIA (€/ha)	216,24 €	216,24 €	216,24 €	216,24 €	216,24 €

**RESUMEN DE UNIDADES**

Cód	GRUPO DE PAGO	Sup. Dec. Admisible (ha)	Sup. Comprometida (ha)	Sup. ajustada compromiso (I) (ha)	% sobredec.	Sup. Propuesta (ha)	Importe Declarado	Importe Topado	Importe Propuesto	Importe tras sobredec.
432	FRUTALES SECANO	12,34		12,34	0,00	12,34	2.668,40	2.668,40	2.668,40	2.668,40
<b>TOTAL</b>		12,34	12,34	12,34		12,34	2.668,40	2.668,40	2.668,40	2.668,40

**APLICACIÓN DE REDUCCIONES Y PENALIZACIONES**

GRUPO DE PAGO	Importe Calculado	Importe prereduc.	Criterios de subvencionabilidad y compromisos	Presentación tardía	Omisión declaración	Condicionalidad	IMPORTE (Euros) PROPUESTO
FRUTALES SECANO	2.668,40	2.668,40	0,00	0,00	0,00	0,00	2.668,40
<b>TOTAL</b>	2.668,40	2.668,40					2.668,40

**RESUMEN DE PAGOS**

	IMPORTE (Euros)			
	PROPUESTO	FEADER (Eje 2)	MAPA	CAPADR
PROPUESTO	2.668,40	2.268,14	261,77	138,49

**RECINTOS PROPUESTOS**

REF.	REFERENCIA SIGPAC	CULTIVO DESCRIPCIÓN CULTIVO	S/R	G.PAGO	PEND. MEDIA (%)	SUP. DEC. ADMISIBLE (ha)	SUP. COMPROM. (ha)	SUP. AJUSTADA COMPROM. (I) (ha)	SUP. CONV. SIGPAC (ha)	SUP. CERTIE (ha)	SUP. CAMPO (ha)	SUP. CAMPO DETER. CULT. DECLARADO (ha)	SUP. DEC. REDUCIDA (ha)	SUP. PROPUESTA (ha)
170000005361194	04-006-002-00038-005	124022	PISTACHO-KERMAN	S	432	15,80	0,72	0,72	0,72	0,72			0,72	0,72
1700000005361195	04-006-002-00054-001	104007	ALMENDROS-COMUNA	S	432	23,90	0,71	0,71	0,71	0,71			0,71	0,71
1700000005361216	04-006-001-00015-003	124022	PISTACHO-KERMAN	S	432	16,60	1,28	1,28	1,28	1,28			1,28	1,28
1700000005361217	04-006-001-00015-004	124022	PISTACHO-KERMAN	S	432	12,20	0,69	0,69	0,69	0,69			0,69	0,69
1700000005361220	04-006-001-00022-002	124022	PISTACHO-KERMAN	S	432	17,00	0,90	0,90	0,90	0,90			0,90	0,90
1700000005361221	04-006-001-00013-001	104007	ALMENDROS-COMUNA	S	432	18,30	5,29	5,29	5,29	5,29			5,29	5,29
1700000005361223	04-006-001-00014-001	124022	PISTACHO-KERMAN	S	432	15,80	0,34	0,34	0,34	0,34			0,34	0,34
1700000005361224	04-006-002-00038-001	124022	PISTACHO-KERMAN	S	432	12,90	0,58	0,58	0,58	0,58			0,58	0,58
1700000005361225	04-006-002-00038-002	124022	PISTACHO-KERMAN	S	432	27,60	0,46	0,46	0,46	0,46			0,46	0,46
1700000005361226	04-006-002-00038-003	124022	PISTACHO-KERMAN	S	432	22,70	0,53	0,53	0,53	0,53			0,53	0,53
1700000005361227	04-006-002-00038-004	124022	PISTACHO-KERMAN	S	432	18,30	0,84	0,84	0,84	0,84			0,84	0,84

(1) Superficie declarada admisible ajustada con la superficie comprometida.  
(2) Factor de penalización valorando el alcance para el tipo de compromiso.

Puede verificar la integridad de una copia de este documento mediante la lectura del código QR adjunto o mediante el acceso a la dirección <https://ws050.juntadeandalucia.es/verificarFirma> indicando el código de VERIFICACIÓN

FIRMADO POR	JUAN JOSE SOLER GARCIA	FECHA	03/07/2024	
	ROCIO GUIJARRO MILLAN			
VERIFICACIÓN	Pk2jmGCJWUB3686MPKY7GEXJCD3GC4	PÁGINA	1427/2334	





**APELLIDOS Y NOMBRE / RAZÓN SOCIAL** **NIF** **EXPEDIENTE** **ANUALIDAD DE PAGO**  
MIRALLES POZO ANTONIO \*\*\*\*8260\* 1236534 1ª

**IMPORTE POR ANUALIDAD**

	2023	2024	2025	2026	2027
IMPORTE MÁXIMO SUBVENCIONABLE	223,73 €	223,73 €	223,73 €	223,73 €	223,73 €
IMPORTE MEDIO DE TRANSFERENCIA (€/ha)	151,17 €	151,17 €	151,17 €	151,17 €	151,17 €

**RESUMEN DE UNIDADES**

Cód	GRUPO DE PAGO	Sup. Dec. Admisible (ha)	Sup. Comprometida (ha)	Sup. ajustada compromiso (I) (ha)	% sobredec.	Sup. Propuesta (ha)	Importe Declarado	Importe Topado	Importe Propuesto	Importe tras sobredec.
426	HERBÁCEOS	1,55		1,48	0,00	1,48	223,73	223,73	223,73	223,73
<b>TOTAL</b>		1,55	1,48	1,48		1,48	223,73	223,73	223,73	223,73

**APLICACIÓN DE REDUCCIONES Y PENALIZACIONES**

GRUPO DE PAGO	Importe Calculado	Importe prereduc.	Criterios de subvencionabilidad y compromisos	Presentación tardía	Omisión declaración	Condicionalidad	IMPORTE (Euros) PROPUESTO
HERBÁCEOS	223,73	223,73	0,00	0,00	1,00	0,00	221,49
<b>TOTAL</b>	223,73	223,73					221,49

**RESUMEN DE PAGOS**

	IMPORTE (Euros)			
	PROPUESTO	FEADER (Eje 2)	MAPA	CAPADR
PROPUESTO	221,49	188,27	21,73	11,49

**RECINTOS PROPUESTOS**

REF.	REFERENCIA SIGPAC	CULTIVO	DESCRIPCIÓN CULTIVO	S/R	G.PAGO	PEND. MEDIA (t/ha)	SUP. DEC. ADMISIBLE (ha)	SUP. COMPROM. (ha)	SUP. AJUSTADA COMPROM. (I) (ha)	SUP. CONV. SIGPAC (ha)	SUP. CERTIE. (ha)	SUP. CAMPO (ha)	SUP. CAMPO DETER. CULT. DECLARADO (ha)	SUP. DEC. REDUCIDA (ha)	SUP. PROPUESTA (ha)
4665594	04-061-002-00129-003	8000	AVENA-SIN VARIEDAD	S	426	19,80	1,10	1,07	1,07		1,10			1,07	1,07
1700000006286399	04-061-002-00094-004	8000	AVENA-SIN VARIEDAD	S	426	16,00	0,45	0,41	0,41		0,45			0,41	0,41

**INCIDENCIAS****INCIDENCIA DESCRIPCIÓN**

- 256 Solicitud con recintos no declarados en campaña actual con una reducción por omisión de superficie superior al 3%  
CÓDIGO PARA EL PORCENTAJE DE REDUCCIÓN POR OMISIÓN QUE CORRESPONDE A LA SOLICITUD:1
- 4272 Verifica que las líneas de declaración de las Solicitudes Únicas no tienen solapes con la capa de Retroactividad Gráfica (ambas de la misma campaña) a nivel de expediente/línea de declaración gráfica de la solicitud.  
Ref:1700000006286399 Recinto:04-061-002-00094-00004 Cultivo: - Agregado de la referencia del recinto.:0 Zona de la referencia del recinto.:0 Superficie solapada.:0,04 Id. Incid.:95946256  
Ref:-827406 Recinto:04-061-002-00096-00005 Cultivo: - Agregado de la referencia del recinto.:0 Zona de la referencia del recinto.:0 Superficie solapada.:0,02 Id. Incid.:95946254  
Ref:4665594 Recinto:04-061-002-00129-00003 Cultivo: - Agregado de la referencia del recinto.:0 Zona de la referencia del recinto.:0 Superficie solapada.:0,03 Id. Incid.:95946255
- 8227 Línea de declaración monitorizada en la que no ha habido respuesta por parte del productor y, por tanto, sin Juicio Experto de campo.  
Ref:-713132 Recinto:04-061-002-00096-00003 Cultivo:8000 AVENA-SIN VARIEDAD  
Ref:-827406 Recinto:04-061-002-00096-00005 Cultivo:8000 AVENA-SIN VARIEDAD
- 100424 Solicita recinto que no está comprometido para la operación.  
Ref:-713132 Recinto:04-061-002-00096-00003 Cultivo:8000 AVENA-SIN VARIEDAD Secano  
Ref:-827406 Recinto:04-061-002-00096-00005 Cultivo:8000 AVENA-SIN VARIEDAD Secano

(1) Superficie declarada admisible ajustada con la superficie comprometida.

(2) Factor de penalización valorando el alcance para el tipo de compromiso.

Puede verificar la integridad de una copia de este documento mediante la lectura del código QR adjunto o mediante el acceso a la dirección <https://ws050.juntadeandalucia.es/verificarFirma> indicando el código de VERIFICACIÓN

FIRMADO POR	JUAN JOSE SOLER GARCIA	FECHA	03/07/2024	
	ROCIO GUIJARRO MILLAN			
VERIFICACIÓN	Pk2jmGCJWUB3686MPKY7GEXJCD3GC4	PÁGINA	1428/2334	





**APELLIDOS Y NOMBRE / RAZÓN SOCIAL**

**NIF** \*\*\*\*\*1741\*      **EXPEDIENTE** 1265897      **ANUALIDAD DE PAGO** 1ª

**IMPORTES POR ANUALIDAD**

	2023	2024	2025	2026	2027
IMPORTE MÁXIMO SUBVENCIONABLE	1.206,62 €	1.206,62 €	1.206,62 €	1.206,62 €	1.206,62 €
IMPORTE MEDIO DE TRANSFERENCIA (€/ha)	216,24 €	216,24 €	216,24 €	216,24 €	216,24 €

**RESUMEN DE UNIDADES**

Cód	GRUPO DE PAGO	Sup. Dec. Admisible (ha)	Sup. Comprometida (ha)	Sup. ajustada compromiso (1) (ha)	% sobredec.	Sup. Propuesta (ha)	Importe Declarado	Importe Topado	Importe Propuesto	Importe tras sobredec.
432	FRUTALES SECANO	5,58		5,58	0,00	5,58	1.206,62	1.206,62	1.206,62	1.206,62
<b>TOTAL</b>		5,58	5,58	5,58		5,58	1.206,62	1.206,62	1.206,62	1.206,62

**APLICACIÓN DE REDUCCIONES Y PENALIZACIONES**

GRUPO DE PAGO	Importe Calculado	Importe prerreduc.	Criterios de subvencionabilidad y compromisos	Presentación tardía	Omisión declaración	Condicionalidad	IMPORTE (Euros) PROPUESTO
FRUTALES SECANO	1.206,62	1.206,62	0,00	0,00	0,00	0,00	1.206,62
<b>TOTAL</b>	1.206,62	1.206,62					1.206,62

**RESUMEN DE PAGOS**

	IMPORTE (Euros)			
	PROPUESTO	FEADER (Eje 2)	MAPA	CAPADR
PROPUESTO	1.206,62	1.025,63	118,37	62,62

**RECINTOS PROPUESTOS**

REF.	REFERENCIA SIGPAC	CULTIVO	DESCRIPCIÓN CULTIVO	S/R	G.PAGO	PEND. MEDIA (%)	SUP. DEC. ADMISIBLE (ha)	SUP. COMPROM. (ha)	SUP. AJUSTADA COMPROM. (1) (ha)	SUP. CONV. SIGPAC (ha)	SUP. CERTIE (ha)	SUP. CAMPO (ha)	SUP. CAMPO DETER. CULT. DECLARADO (ha)	SUP. DEC. REDUCIDA (ha)	SUP. PROPUESTA (ha)
1700000006951428	04-021-004-00138-006	104014	ALMENDROS-FERRAGNES	S	432	31,40	1,51	1,51	1,51		1,51			1,51	1,51
1700000006951429	04-021-004-00025-001	104014	ALMENDROS-FERRAGNES	S	432	19,10	0,78	0,78	0,78		0,78			0,78	0,78
1700000006951430	04-021-005-00105-007	104014	ALMENDROS-FERRAGNES	S	432	37,00	1,05	1,05	1,05		1,05			1,05	1,05
1700000006951434	04-021-004-00043-001	104014	ALMENDROS-FERRAGNES	S	432	8,50	0,12	0,12	0,12		0,12	0,12	0,12	0,12	0,12
1700000006951435	04-021-004-00138-012	104014	ALMENDROS-FERRAGNES	S	432	15,90	1,54	1,54	1,54		1,54			1,54	1,54
1700000006951439	04-021-004-00005-001	104014	ALMENDROS-FERRAGNES	S	432	29,20	0,58	0,58	0,58		0,58			0,58	0,58

**INCIDENCIAS**

**INCIDENCIA DESCRIPCIÓN**

- 100422 Recinto declarado por error para una operación de la 6503, que se ha corregido de oficio desmarcando la operación incorrecta, de acuerdo con la fecha de inscripción del recinto en la producción ecológica.  
 Ref:1700000006951432 Recinto:04-021-004-00003-00001 Cultivo:104014 ALMENDROS-FERRAGNES Secano  
 Ref:1700000006951439 Recinto:04-021-004-00005-00001 Cultivo:104014 ALMENDROS-FERRAGNES Secano  
 Ref:1700000006951429 Recinto:04-021-004-00025-00001 Cultivo:104014 ALMENDROS-FERRAGNES Secano  
 Ref:1700000006951434 Recinto:04-021-004-00043-00001 Cultivo:104014 ALMENDROS-FERRAGNES Secano  
 Ref:1700000006951428 Recinto:04-021-004-00138-00006 Cultivo:104014 ALMENDROS-FERRAGNES Secano  
 Ref:1700000006951435 Recinto:04-021-004-00138-00012 Cultivo:104014 ALMENDROS-FERRAGNES Secano  
 Ref:1700000006951430 Recinto:04-021-005-00105-00007 Cultivo:104014 ALMENDROS-FERRAGNES Secano
- 100424 Solicita recinto que no está comprometido para la operación.  
 Ref:1700000006951432 Recinto:04-021-004-00003-00001 Cultivo:104014 ALMENDROS-FERRAGNES Secano

(1) Superficie declarada admisible ajustada con la superficie comprometida.  
 (2) Factor de penalización valorando el alcance para el tipo de compromiso.

Puede verificar la integridad de una copia de este documento mediante la lectura del código QR adjunto o mediante el acceso a la dirección <https://ws050.juntadeandalucia.es/verificarFirma> indicando el código de VERIFICACIÓN

FIRMADO POR	JUAN JOSE SOLER GARCIA	FECHA	03/07/2024	
	ROCIO GUIJARRO MILLAN			
VERIFICACIÓN	Pk2jmGCJWUB3686MPKY7GEXJCD3GC4	PÁGINA	1429/2334	



**APELLIDOS Y NOMBRE / RAZÓN SOCIAL**

MIRAS LOPEZ OSCAR

**NIF**  
\*\*\*\*5912\*

**EXPEDIENTE**  
1180810

**ANUALIDAD DE PAGO**

1ª

**IMPORTE POR ANUALIDAD**

	2023	2024	2025	2026	2027
IMPORTE MÁXIMO SUBVENCIONABLE	496,52 €	496,52 €	496,52 €	496,52 €	496,52 €
IMPORTE MEDIO DE TRANSFERENCIA (€/ha)	349,66 €	349,66 €	349,66 €	349,66 €	349,66 €

**RESUMEN DE UNIDADES**

Cód	GRUPO DE PAGO	Sup. Dec. Admisible (ha)	Sup. Comprometida (ha)	Sup. ajustada compromiso (1) (ha)	% sobredec.	Sup. Propuesta (ha)	Importe Declarado	Importe Topado	Importe Propuesto	Importe tras sobredec.
433	FRUTALES REGADÍO	1,42		1,42	0,00	1,42	496,52	496,52	496,52	496,52
<b>TOTAL</b>		1,42	1,42	1,42		1,42	496,52	496,52	496,52	496,52

**APLICACIÓN DE REDUCCIONES Y PENALIZACIONES**

GRUPO DE PAGO	Importe Calculado	Importe prereduc.	Criterios de subvencionabilidad y compromisos	Presentación tardía	Omisión declaración	Condicionalidad	IMPORTE (Euros) PROPUESTO
FRUTALES REGADÍO	496,52	496,52	0,00	0,00	0,00	0,00	496,52
<b>TOTAL</b>	496,52	496,52					496,52

**RESUMEN DE PAGOS**

	IMPORTE ( Euros )		
	PROPUESTO	FEADER (Eje 2)	MAPA
PROPUESTO	496,52	422,04	48,71
			CAPADR 25,77

**RECINTOS PROPUESTOS**

REF.	REFERENCIA SIGPAC	CULTIVO	DESCRIPCIÓN CULTIVO	S/R	G.PAGO	PEND. MEDIA (%)	SUP. DEC. ADMISIBLE (ha)	SUP. COMPROM. (ha)	SUP. AJUSTADA COMPR.(1) (ha)	SUP. CONV. SIGPAC (ha)	SUP. CERTIF. (ha)	SUP. CAMPO (ha)	SUP. CAMPO DETER. CULT. DECLARADO (ha)	SUP. DEC. REDUCIDA (ha)	SUP. PROPUESTA (ha)
1700000006978111	04-031-020-00100-006	207004	LIMONERO-VERNA	R	433	9,30	0,56	0,56	0,56		0,56			0,56	0,56
1700000006978113	04-031-020-00100-007	207004	LIMONERO-VERNA	R	433	7,20	0,81	0,81	0,81		0,81			0,81	0,81
1700000006978114	04-031-020-00100-009	207004	LIMONERO-VERNA	R	433	47,20	0,05	0,05	0,05		0,05			0,05	0,05

(1) Superficie declarada admisible ajustada con la superficie comprometida.  
(2) Factor de penalización valorando el alcance para el tipo de compromiso.

Puede verificar la integridad de una copia de este documento mediante la lectura del código QR adjunto o mediante el acceso a la dirección <https://ws050.juntadeandalucia.es/verificarFirma> indicando el código de VERIFICACIÓN

FIRMADO POR	JUAN JOSE SOLER GARCIA	FECHA	03/07/2024	
	ROCIO GUIJARRO MILLAN			
VERIFICACIÓN	Pk2jmGCJWUB3686MPKY7GEXJCD3GC4	PÁGINA	1430/2334	



**APELLIDOS Y NOMBRE / RAZÓN SOCIAL**

MIRAVETE GARCIA DIEGO

**NIF**  
\*\*\*\*7398\*

**EXPEDIENTE**  
1176718

**ANUALIDAD DE PAGO**  
1ª

**IMPORTE POR ANUALIDAD**

	2023	2024	2025	2026	2027
IMPORTE MÁXIMO SUBVENCIONABLE	2.631,64 €	2.631,64 €	2.631,64 €	2.631,64 €	2.631,64 €
IMPORTE MEDIO DE TRANSFERENCIA (€/ha)	216,24 €	216,24 €	216,24 €	216,24 €	216,24 €

**RESUMEN DE UNIDADES**

Cód	GRUPO DE PAGO	Sup. Dec. Admisible (ha)	Sup. Comprometida (ha)	Sup. ajustada compromiso (I) (ha)	% sobredec.	Sup. Propuesta (ha)	Importe Declarado	Importe Topado	Importe Propuesto	Importe tras sobredec.
432	FRUTALES SECANO	12,17		12,17	0,00	12,17	2.631,64	2.631,64	2.631,64	2.631,64
<b>TOTAL</b>		12,17	12,17	12,17		12,17	2.631,64	2.631,64	2.631,64	2.631,64

**APLICACIÓN DE REDUCCIONES Y PENALIZACIONES**

GRUPO DE PAGO	Importe Calculado	Importe prerreduc.	Importe subvencionabilidad y compromisos	Presentación tardía	Omisión declaración	Condicionabilidad	IMPORTE (Euros) PROPUESTO
FRUTALES SECANO	2.631,64	2.631,64	0,00	0,00	0,00	0,00	2.631,64
<b>TOTAL</b>	2.631,64	2.631,64					2.631,64

**RESUMEN DE PAGOS**

	IMPORTE ( Euros )			
	PROPUESTO	FEADER (Eje 2)	MAPA	CAPADR
PROPUESTO	2.631,64	2.236,89	258,16	136,59

**RECINTOS PROPUESTOS**

REF.	REFERENCIA SIGPAC	CULTIVO	DESCRIPCIÓN CULTIVO	S/R	G.PAGO	PEND. MEDIA (%)	SUP. DEC. ADMISIBLE (ha)	SUP. COMPROM. (ha)	SUP. AJUSTADA COMPROM. (I) (ha)	SUP. CONV. SIGPAC (ha)	SUP. CERTIE. (ha)	SUP. CAMPO (ha)	SUP. CAMPO DETER. CULT. DECLARADO (ha)	SUP. DEC. REDUCIDA (ha)	SUP. PROPUESTA (ha)
-1354529	04-098-017-00126-015	104007	ALMENDROS-COMUNA	S	432	17,20	0,41	0,41	0,41		0,41			0,41	0,41
-1354528	04-098-017-00126-014	104007	ALMENDROS-COMUNA	S	432	14,00	1,83	1,83	1,83		1,83			1,83	1,83
1700000006539216	04-098-017-00138-001	104007	ALMENDROS-COMUNA	S	432	13,80	0,31	0,31	0,31		0,31			0,31	0,31
1700000006539217	04-098-017-00138-003	104007	ALMENDROS-COMUNA	S	432	8,00	0,25	0,25	0,25		0,25			0,25	0,25
1700000006539218	04-098-017-00441-014	104007	ALMENDROS-COMUNA	S	432	9,50	0,07	0,07	0,07		0,07			0,07	0,07
1700000006539219	04-098-017-00123-001	104007	ALMENDROS-COMUNA	S	432	16,00	8,43	8,43	8,43		8,43			8,43	8,43
1700000006539221	04-098-017-00441-010	104007	ALMENDROS-COMUNA	S	432	12,10	0,38	0,38	0,38		0,38			0,38	0,38
1700000006539223	04-098-017-00123-009	104007	ALMENDROS-COMUNA	S	432	21,90	0,49	0,49	0,49		0,49			0,49	0,49

**INCIDENCIAS**

**INCIDENCIA DESCRIPCIÓN**

- 242 Recinto pendiente de acreditación de titularidad.  
Ref:1700000006539220 Recinto:04-098-017-00441-00001 Cultivo:104007 ALMENDROS-COMUNA Secano
- 100424 Solicita recinto que no está comprometido para la operación.  
Ref:1700000006539220 Recinto:04-098-017-00441-00001 Cultivo:104007 ALMENDROS-COMUNA Secano

(1) Superficie declarada admisible ajustada con la superficie comprometida.  
(2) Factor de penalización valorando el alcance para el tipo de compromiso.

Puede verificar la integridad de una copia de este documento mediante la lectura del código QR adjunto o mediante el acceso a la dirección <https://ws050.juntadeandalucia.es/verificarFirma> indicando el código de VERIFICACIÓN

FIRMADO POR	JUAN JOSE SOLER GARCIA	FECHA	03/07/2024	
	ROCIO GUIJARRO MILLAN			
VERIFICACIÓN	Pk2jmGCJWUB3686MPKY7GEXJCD3GC4	PÁGINA	1431/2334	



**APELLIDOS Y NOMBRE / RAZÓN SOCIAL**

MIRAVETE GARCIA JUAN PEDRO

**NIF**  
\*\*\*\*3887\*

**EXPEDIENTE**  
1175405

**ANUALIDAD DE PAGO**

1ª

**IMPORTE POR ANUALIDAD**

	2023	2024	2025	2026	2027
IMPORTE MÁXIMO SUBVENCIONABLE	2.542,98 €	2.542,98 €	2.542,98 €	2.542,98 €	2.542,98 €
IMPORTE MEDIO DE TRANSFERENCIA (€/ha)	216,24 €	216,24 €	216,24 €	216,24 €	216,24 €

**RESUMEN DE UNIDADES**

Cód	GRUPO DE PAGO	Sup. Dec. Admisible (ha)	Sup. Comprometida (ha)	Sup. ajustada compromiso (I) (ha)	% sobredec.	Sup. Propuesta (ha)	Importe Declarado	Importe Topado	Importe Propuesto	Importe tras sobredec.
432	FRUTALES SECANO	11,76		11,76	0,00	11,76	2.542,98	2.542,98	2.542,98	2.542,98
<b>TOTAL</b>		11,76	11,76	11,76		11,76	2.542,98	2.542,98	2.542,98	2.542,98

**APLICACIÓN DE REDUCCIONES Y PENALIZACIONES**

GRUPO DE PAGO	Importe Calculado	Importe prerreduc.	Criterios de subvencionabilidad y compromisos	Presentación tardía	Omisión declaración	Condicionalidad	IMPORTE (Euros) PROPUESTO
FRUTALES SECANO	2.542,98	2.542,98	0,00	0,00	0,00	0,00	2.542,98
<b>TOTAL</b>	2.542,98	2.542,98					2.542,98

**RESUMEN DE PAGOS**

	IMPORTE (Euros)			
	PROPUESTO	FEADER (Eje 2)	MAPA	CAPADR
PROPUESTO	2.542,98	2.161,53	249,47	131,98

**RECINTOS PROPUESTOS**

REF.	REFERENCIA SIGPAC	CULTIVO	DESCRIPCIÓN CULTIVO	S/R	G.PAGO	PEND. MEDIA (%)	SUP. DEC. ADMISIBLE (ha)	SUP. COMPROM. (ha)	SUP. AJUSTADA COMPROM. (I) (ha)	SUP. CONV. SIGPAC (ha)	SUP. CERTIF. (ha)	SUP. CAMPO (ha)	SUP. CAMPO DETER. CULT. DECLARADO (ha)	SUP. DEC. REDUCIDA (ha)	SUP. PROPUESTA (ha)
-1354848	04-098-017-00126-015	104007	ALMENDROS-COMUNA	S	432	17,20	0,43	0,43	0,43		0,43			0,43	0,43
-1354847	04-098-017-00126-014	104007	ALMENDROS-COMUNA	S	432	14,00	1,53	1,53	1,53		1,53			1,53	1,53
1700000006515136	04-098-017-00123-009	104007	ALMENDROS-COMUNA	S	432	21,90	0,45	0,45	0,45		0,45			0,45	0,45
1700000006515137	04-098-017-00123-001	104007	ALMENDROS-COMUNA	S	432	16,00	7,46	7,46	7,46		7,46			7,46	7,46
1700000006515141	04-098-017-00441-001	104007	ALMENDROS-COMUNA	S	432	15,00	1,89	1,89	1,89		1,89			1,89	1,89

**INCIDENCIAS**

**INCIDENCIA DESCRIPCIÓN**

- 226 Recinto abandonado según SIGPAC por el que solicita alguna ayuda/práctica.  
Ref:1700000006515138 Recinto:04-098-017-00126-00008 Cultivo:104007 ALMENDROS-COMUNA Secano
- 100424 Solicita recinto que no está comprometido para la operación.  
Ref:1700000006515138 Recinto:04-098-017-00126-00008 Cultivo:104007 ALMENDROS-COMUNA Secano

(1) Superficie declarada admisible ajustada con la superficie comprometida.  
(2) Factor de penalización valorando el alcance para el tipo de compromiso.

Puede verificar la integridad de una copia de este documento mediante la lectura del código QR adjunto o mediante el acceso a la dirección <a href="https://ws050.juntadeandalucia.es/verificarFirma">https://ws050.juntadeandalucia.es/verificarFirma</a> indicando el código de VERIFICACIÓN				
FIRMADO POR	JUAN JOSE SOLER GARCIA	FECHA	03/07/2024	
	ROCIO GUIJARRO MILLAN			
VERIFICACIÓN	Pk2jmGCJWUB3686MPKY7GEXJCD3GC4	PÁGINA	1432/2334	



**APELLIDOS Y NOMBRE / RAZÓN SOCIAL**

MIRAVETE GEA DAVID ANDRES

**NIF**  
\*\*\*0342\*

**EXPEDIENTE**  
1135640

**ANUALIDAD DE PAGO**  
1ª

**IMPORTES POR ANUALIDAD**

	2023	2024	2025	2026	2027
IMPORTE MÁXIMO SUBVENCIONABLE	5.148,67 €	5.148,67 €	5.148,67 €	5.148,67 €	5.148,67 €
IMPORTE MEDIO DE TRANSFERENCIA (€/ha)	216,24 €	216,24 €	216,24 €	216,24 €	216,24 €

**RESUMEN DE UNIDADES**

Cód	GRUPO DE PAGO	Sup. Dec. Admisible (ha)	Sup. Comprometida (ha)	Sup. ajustada compromiso (I) (ha)	% sobredec.	Sup. Propuesta (ha)	Importe Declarado	Importe Topado	Importe Propuesto	Importe tras sobredec.
432	FRUTALES SECANO	23,81		23,81	0,00	23,81	5.148,67	5.148,67	5.148,67	5.148,67
<b>TOTAL</b>		23,81	23,81	23,81		23,81	5.148,67	5.148,67	5.148,67	5.148,67

**APLICACIÓN DE REDUCCIONES Y PENALIZACIONES**

GRUPO DE PAGO	Importe Calculado	Importe prerreduc.	Criterios de subvencionabilidad y compromisos	Presentación tardía	Omisión declaración	Condicionalidad	IMPORTE (Euros) PROPUESTO
FRUTALES SECANO	5.148,67	5.148,67	0,00	0,00	0,00	0,00	5.148,67
<b>TOTAL</b>	5.148,67	5.148,67					5.148,67

**RESUMEN DE PAGOS**

	IMPORTE (Euros)			
	PROPUESTO	FEADER (Eje 2)	MAPA	CAPADR
PROPUESTO	5.148,67	4.376,37	505,08	267,22

**RECINTOS PROPUESTOS**

REF.	REFERENCIA SIGPAC	CULTIVO DESCRIPCIÓN CULTIVO	S/R G.PAGO	PEND. MEDIA (%)	SUP. DEC. ADMISIBLE (ha)	SUP. COMPROM. (ha)	SUP. AJUSTADA COMPROM. (I) (ha)	SUP. CONV. SIGPAC (ha)	SUP. CERTIE (ha)	SUP. CAMPO (ha)	SUP. CAMPO DETER. CULT. DECLARADO (ha)	SUP. DEC. REDUCIDA (ha)	SUP. PROPUESTA (ha)
-1297379	04-099-050-00059-009	104024 ALMENDROS-MARCONA	S 432	7,90	0,68	0,68	0,68		0,68			0,68	0,68
-96872	04-099-050-00366-002	104024 ALMENDROS-MARCONA	S 432	18,30	0,79	0,79	0,79		0,79			0,79	0,79
4137002	04-099-050-00365-001	104024 ALMENDROS-MARCONA	S 432	17,30	4,23	4,23	4,23		4,23			4,23	4,23
170000005813131	04-099-050-00026-007	104024 ALMENDROS-MARCONA	S 432	15,40	4,35	4,35	4,35		4,35			4,35	4,35
170000005813132	04-099-050-00026-009	104024 ALMENDROS-MARCONA	S 432	19,80	3,43	3,43	3,43		3,43			3,43	3,43
170000005813136	04-099-050-00366-005	104024 ALMENDROS-MARCONA	S 432	16,00	0,27	0,27	0,27		0,27			0,27	0,27
170000005813137	04-099-050-00059-006	104024 ALMENDROS-MARCONA	S 432	6,40	0,95	0,95	0,95		0,95			0,95	0,95
170000005813144	04-099-050-00059-002	104024 ALMENDROS-MARCONA	S 432	9,20	2,23	2,23	2,23		2,23			2,23	2,23
170000005813148	04-099-050-00044-001	104057 ALMENDROS-AVIJOR	S 432	19,00	2,24	2,24	2,24		2,24			2,24	2,24
170000005813151	04-099-050-00374-002	104024 ALMENDROS-MARCONA	S 432	8,90	2,01	2,01	2,01		2,01			2,01	2,01
170000005813156	04-099-050-00127-001	104024 ALMENDROS-MARCONA	S 432	7,30	2,63	2,63	2,63		2,63			2,63	2,63

(1) Superficie declarada admisible ajustada con la superficie comprometida.  
(2) Factor de penalización valorando el alcance para el tipo de compromiso.

Puede verificar la integridad de una copia de este documento mediante la lectura del código QR adjunto o mediante el acceso a la dirección <https://ws050.juntadeandalucia.es/verificarFirma> indicando el código de VERIFICACIÓN

FIRMADO POR	JUAN JOSE SOLER GARCIA	FECHA	03/07/2024	
	ROCIO GUIJARRO MILLAN			
VERIFICACIÓN	Pk2jmGCJWUB3686MPKY7GEXJCD3GC4	PÁGINA	1433/2334	



**APELLIDOS Y NOMBRE / RAZÓN SOCIAL**

MIRAVETE JORDAN JUAN

**NIF**  
\*\*\*\*8955\*

**EXPEDIENTE**  
1135700

**ANUALIDAD DE PAGO**  
1ª

**IMPORTE POR ANUALIDAD**

	2023	2024	2025	2026	2027
IMPORTE MÁXIMO SUBVENCIONABLE	10.939,87 €	10.939,87 €	10.939,87 €	10.939,87 €	10.939,87 €
IMPORTE MEDIO DE TRANSFERENCIA (€/ha)	159,99 €	159,99 €	159,99 €	159,99 €	159,99 €

**RESUMEN DE UNIDADES**

Cód	GRUPO DE PAGO	Sup. Dec. Admisible (ha)	Sup. Comprometida (ha)	Sup. ajustada (ha)	% sobredec.	Sup. Propuesta (ha)	Importe Declarado	Importe Topado	Importe Propuesto	Importe tras sobredec.
426	HERBÁCEOS	13,67		13,67	0,00	13,67	2.066,49	2.066,49	2.066,49	2.066,49
432	FRUTALES SECANO	63,47		40,00	0,00	40,00	8.649,60	8.649,60	8.649,60	8.649,60
433	FRUTALES REGADÍO	0,64		0,64	0,00	0,64	223,78	223,78	223,78	223,78
434	HERBÁCEOS NO ELEGIBLES	14,07		14,07	0,00	14,07	0,00	0,00	0,00	0,00
<b>TOTAL</b>		91,85	68,38	68,38		68,38	10.939,87	10.939,87	10.939,87	10.939,87

**APLICACIÓN DE REDUCCIONES Y PENALIZACIONES**

GRUPO DE PAGO	Importe Calculado	Importe prereduc.	Criterios de subvencionabilidad y compromisos	Presentación tardía	Omisión declaración	Condicionalidad	IMPORTE (Euros)
							PROPUESTO
FRUTALES REGADÍO	223,78	223,78	0,00	0,00	0,00	0,00	223,78
FRUTALES SECANO	8.649,60	8.649,60	0,00	0,00	0,00	0,00	8.649,60
HERBÁCEOS	2.066,49	2.066,49	0,00	0,00	0,00	0,00	2.066,49
HERBÁCEOS NO ELEGIBLES	0,00	0,00	0,00	0,00	0,00	0,00	0,00
<b>TOTAL</b>	10.939,87	10.939,87					10.939,87

**RESUMEN DE PAGOS**

PROPUESTO	IMPORTE (Euros)			
	PROPUESTO	FEADER (Eje 2)	MAPA	CAPADR
	10.939,87	9.298,89	1.073,20	567,78

(1) Superficie declarada admisible ajustada con la superficie comprometida.  
(2) Factor de penalización valorando el alcance para el tipo de compromiso.

Puede verificar la integridad de una copia de este documento mediante la lectura del código QR adjunto o mediante el acceso a la dirección <https://ws050.juntadeandalucia.es/verificarFirma> indicando el código de VERIFICACIÓN

FIRMADO POR	JUAN JOSE SOLER GARCIA	FECHA	03/07/2024	
	ROCIO GUIJARRO MILLAN			
VERIFICACIÓN	Pk2jmGCJWUB3686MPKY7GEXJCD3GC4	PÁGINA	1434/2334	





**INCIDENCIAS**

**INCIDENCIA DESCRIPCIÓN**

	Ref:170000005813092 Recinto:04-099-050-00126-00008 Cultivo:62000 PASTOS PERMANENTES DE 5 O MAS AÑOS-SIN VARIEDAD Secano
	Ref:170000005813104 Recinto:04-099-050-00130-00018 Cultivo:62000 PASTOS PERMANENTES DE 5 O MAS AÑOS-SIN VARIEDAD Secano
	Ref:170000005813094 Recinto:04-099-050-00261-00002 Cultivo:62000 PASTOS PERMANENTES DE 5 O MAS AÑOS-SIN VARIEDAD Secano
	Ref:170000005813093 Recinto:04-099-050-00265-00002 Cultivo:62000 PASTOS PERMANENTES DE 5 O MAS AÑOS-SIN VARIEDAD Secano
	Ref:170000005813113 Recinto:04-099-050-00265-00014 Cultivo:62000 PASTOS PERMANENTES DE 5 O MAS AÑOS-SIN VARIEDAD Secano
	Ref:170000005813112 Recinto:04-099-050-00265-00015 Cultivo:62000 PASTOS PERMANENTES DE 5 O MAS AÑOS-SIN VARIEDAD Secano
	Ref:170000005813123 Recinto:04-099-050-00266-00003 Cultivo:62000 PASTOS PERMANENTES DE 5 O MAS AÑOS-SIN VARIEDAD Secano
	Ref:170000005813114 Recinto:04-099-050-00268-00001 Cultivo:62000 PASTOS PERMANENTES DE 5 O MAS AÑOS-SIN VARIEDAD Secano
	Ref:170000005813124 Recinto:04-099-050-00268-00002 Cultivo:62000 PASTOS PERMANENTES DE 5 O MAS AÑOS-SIN VARIEDAD Secano
	Ref:170000005813088 Recinto:04-099-050-00287-00004 Cultivo:62000 PASTOS PERMANENTES DE 5 O MAS AÑOS-SIN VARIEDAD Secano
	Ref:170000005813128 Recinto:04-099-050-00287-00005 Cultivo:62000 PASTOS PERMANENTES DE 5 O MAS AÑOS-SIN VARIEDAD Secano
	Ref:170000005813090 Recinto:04-099-050-00287-00007 Cultivo:62000 PASTOS PERMANENTES DE 5 O MAS AÑOS-SIN VARIEDAD Secano
	Ref:-1297543 Recinto:04-099-050-00287-00009 Cultivo:62000 PASTOS PERMANENTES DE 5 O MAS AÑOS-SIN VARIEDAD Secano
	Ref:170000005813087 Recinto:04-099-050-00288-00003 Cultivo:62000 PASTOS PERMANENTES DE 5 O MAS AÑOS-SIN VARIEDAD Secano
	Ref:170000005813084 Recinto:04-099-050-00288-00004 Cultivo:62000 PASTOS PERMANENTES DE 5 O MAS AÑOS-SIN VARIEDAD Secano
	Ref:170000005813086 Recinto:04-099-050-00288-00010 Cultivo:62000 PASTOS PERMANENTES DE 5 O MAS AÑOS-SIN VARIEDAD Secano
	Ref:170000005813083 Recinto:04-099-050-00288-00011 Cultivo:62000 PASTOS PERMANENTES DE 5 O MAS AÑOS-SIN VARIEDAD Secano
	Ref:170000005813096 Recinto:04-099-050-00288-00013 Cultivo:62000 PASTOS PERMANENTES DE 5 O MAS AÑOS-SIN VARIEDAD Secano
100424	Solicita recinto que no está comprometido para la operación.
	Ref:170000005813095 Recinto:04-099-050-00095-00001 Cultivo:62000 PASTOS PERMANENTES DE 5 O MAS AÑOS-SIN VARIEDAD Secano
	Ref:170000005813092 Recinto:04-099-050-00126-00008 Cultivo:62000 PASTOS PERMANENTES DE 5 O MAS AÑOS-SIN VARIEDAD Secano
	Ref:170000005813104 Recinto:04-099-050-00130-00018 Cultivo:62000 PASTOS PERMANENTES DE 5 O MAS AÑOS-SIN VARIEDAD Secano
	Ref:170000005813094 Recinto:04-099-050-00261-00002 Cultivo:62000 PASTOS PERMANENTES DE 5 O MAS AÑOS-SIN VARIEDAD Secano
	Ref:170000005813093 Recinto:04-099-050-00265-00002 Cultivo:62000 PASTOS PERMANENTES DE 5 O MAS AÑOS-SIN VARIEDAD Secano
	Ref:170000005813113 Recinto:04-099-050-00265-00014 Cultivo:62000 PASTOS PERMANENTES DE 5 O MAS AÑOS-SIN VARIEDAD Secano
	Ref:170000005813112 Recinto:04-099-050-00265-00015 Cultivo:62000 PASTOS PERMANENTES DE 5 O MAS AÑOS-SIN VARIEDAD Secano
	Ref:170000005813123 Recinto:04-099-050-00266-00003 Cultivo:62000 PASTOS PERMANENTES DE 5 O MAS AÑOS-SIN VARIEDAD Secano
	Ref:170000005813114 Recinto:04-099-050-00268-00001 Cultivo:62000 PASTOS PERMANENTES DE 5 O MAS AÑOS-SIN VARIEDAD Secano
	Ref:170000005813124 Recinto:04-099-050-00268-00002 Cultivo:62000 PASTOS PERMANENTES DE 5 O MAS AÑOS-SIN VARIEDAD Secano
	Ref:170000005813088 Recinto:04-099-050-00287-00004 Cultivo:62000 PASTOS PERMANENTES DE 5 O MAS AÑOS-SIN VARIEDAD Secano
	Ref:170000005813128 Recinto:04-099-050-00287-00005 Cultivo:62000 PASTOS PERMANENTES DE 5 O MAS AÑOS-SIN VARIEDAD Secano
	Ref:170000005813090 Recinto:04-099-050-00287-00007 Cultivo:62000 PASTOS PERMANENTES DE 5 O MAS AÑOS-SIN VARIEDAD Secano
	Ref:-1297543 Recinto:04-099-050-00287-00009 Cultivo:62000 PASTOS PERMANENTES DE 5 O MAS AÑOS-SIN VARIEDAD Secano
	Ref:170000005813087 Recinto:04-099-050-00288-00003 Cultivo:62000 PASTOS PERMANENTES DE 5 O MAS AÑOS-SIN VARIEDAD Secano

(1) Superficie declarada admisible ajustada con la superficie comprometida.  
 (2) Factor de penalización valorando el alcance para el tipo de compromiso.

Puede verificar la integridad de una copia de este documento mediante la lectura del código QR adjunto o mediante el acceso a la dirección <a href="https://ws050.juntadeandalucia.es/verificarFirma">https://ws050.juntadeandalucia.es/verificarFirma</a> indicando el código de VERIFICACIÓN				
FIRMADO POR	JUAN JOSE SOLER GARCIA	FECHA	03/07/2024	
	ROCIO GUIJARRO MILLAN			
VERIFICACIÓN	Pk2jmGCJWUB3686MPKY7GEXJCD3GC4		PÁGINA	1436/2334





**INCIDENCIAS**

**INCIDENCIA DESCRIPCIÓN**

Ref:170000005813084 Recinto:04-099-050-00288-00004 Cultivo:62000 PASTOS PERMANENTES DE 5 O MAS AÑOS-SIN VARIEDAD Secano  
Ref:170000005813086 Recinto:04-099-050-00288-00010 Cultivo:62000 PASTOS PERMANENTES DE 5 O MAS AÑOS-SIN VARIEDAD Secano  
Ref:170000005813083 Recinto:04-099-050-00288-00011 Cultivo:62000 PASTOS PERMANENTES DE 5 O MAS AÑOS-SIN VARIEDAD Secano  
Ref:170000005813096 Recinto:04-099-050-00288-00013 Cultivo:62000 PASTOS PERMANENTES DE 5 O MAS AÑOS-SIN VARIEDAD Secano

(1) Superficie declarada admisible ajustada con la superficie comprometida.  
(2) Factor de penalización valorando el alcance para el tipo de compromiso.

Puede verificar la integridad de una copia de este documento mediante la lectura del código QR adjunto o mediante el acceso a la dirección <https://ws050.juntadeandalucia.es/verificarFirma> indicando el código de VERIFICACIÓN

FIRMADO POR	JUAN JOSE SOLER GARCIA	FECHA	03/07/2024	
	ROCIO GUIJARRO MILLAN			
VERIFICACIÓN	Pk2jmGCJWUB3686MPKY7GEXJCD3GC4	PÁGINA	1437/2334	



**APELLIDOS Y NOMBRE / RAZÓN SOCIAL** **NIF** **EXPEDIENTE** **ANUALIDAD DE PAGO**  
 MIRAVETE MORALES JOSE ANTONIO \*\*\*\*2239\* 1143943 1ª

**IMPORTE POR ANUALIDAD**

	2023	2024	2025	2026	2027
IMPORTE MÁXIMO SUBVENCIONABLE	2.655,43 €	2.655,43 €	2.655,43 €	2.655,43 €	2.655,43 €
IMPORTE MEDIO DE TRANSFERENCIA (€/ha)	216,24 €	216,24 €	216,24 €	216,24 €	216,24 €

**RESUMEN DE UNIDADES**

Cód	GRUPO DE PAGO	Sup. Dec. Admisible (ha)	Sup. Comprometida (ha)	Sup. ajustada compromiso (1) (ha)	% sobredec.	Sup. Propuesta (ha)	Importe Declarado	Importe Topado	Importe Propuesto	Importe tras sobredec.
432	FRUTALES SECANO	12,28		12,28	0,00	12,28	2.655,43	2.655,43	2.655,43	2.655,43
<b>TOTAL</b>		12,28	12,28	12,28		12,28	2.655,43	2.655,43	2.655,43	2.655,43

**APLICACIÓN DE REDUCCIONES Y PENALIZACIONES**

GRUPO DE PAGO	Importe Calculado	Importe prereduc.	Criterios de subvencionabilidad y compromisos	Presentación tardía	Omisión declaración	Condicionalidad	IMPORTE (Euros) PROPUESTO
FRUTALES SECANO	2.655,43		0,00	0,00	0,00	0,00	2.655,43
<b>TOTAL</b>	2.655,43	2.655,43					2.655,43

**RESUMEN DE PAGOS**

	IMPORTE ( Euros )			
	PROPUESTO	FEADER (Eje 2)	MAPA	CAPADR
PROPUESTO	2.655,43	2.257,12	260,50	137,81

**RECINTOS PROPUESTOS**

REF.	REFERENCIA SIGPAC	CULTIVO	DESCRIPCIÓN CULTIVO	S/R	G.PAGO	PEND. MEDIA (%)	SUP. DEC. ADMISIBLE (ha)	SUP. COMPROM. (ha)	SUP. AJUSTADA COMPROM. (1) (ha)	SUP. CONV. SIGPAC (ha)	SUP. CERTIE. (ha)	SUP. CAMPO (ha)	SUP. CAMPO DETER. CULT. DECLARADO (ha)	SUP. DEC. REDUCIDA (ha)	SUP. PROPUESTA (ha)
-1346128	04-098-017-00126-015	104007	ALMENDROS-COMUNA	S	432	17,20	0,41	0,41	0,41		0,41			0,41	0,41
1700000005626510	04-098-017-00123-001	104007	ALMENDROS-COMUNA	S	432	16,00	8,51	8,51	8,51		8,51			8,51	8,51
1700000005626511	04-098-017-00441-015	104007	ALMENDROS-COMUNA	S	432	9,70	0,53	0,53	0,53		0,53			0,53	0,53
1700000005626512	04-098-017-00123-008	104007	ALMENDROS-COMUNA	S	432	21,10	0,80	0,80	0,80		0,80			0,80	0,80
1700000005626515	04-098-017-00441-010	104007	ALMENDROS-COMUNA	S	432	12,10	1,75	1,75	1,75		1,75			1,75	1,75
1700000005626516	04-098-017-00138-001	104007	ALMENDROS-COMUNA	S	432	13,80	0,28	0,28	0,28		0,28			0,28	0,28

**INCIDENCIAS**

**INCIDENCIA DESCRIPCIÓN**

- 226 Recinto abandonado según SIGPAC por el que solicita alguna ayuda/práctica.  
 Ref:1700000005626514 Recinto:04-098-017-00126-00001 Cultivo:104007 ALMENDROS-COMUNA Secano  
 Ref:-1346129 Recinto:04-098-017-00138-00010 Cultivo:104007 ALMENDROS-COMUNA Secano
- 100424 Solicita recinto que no está comprometido para la operación.  
 Ref:1700000005626514 Recinto:04-098-017-00126-00001 Cultivo:104007 ALMENDROS-COMUNA Secano  
 Ref:-1346129 Recinto:04-098-017-00138-00010 Cultivo:104007 ALMENDROS-COMUNA Secano

(1) Superficie declarada admisible ajustada con la superficie comprometida.  
 (2) Factor de penalización valorando el alcance para el tipo de compromiso.

Puede verificar la integridad de una copia de este documento mediante la lectura del código QR adjunto o mediante el acceso a la dirección <https://ws050.juntadeandalucia.es/verificarFirma> indicando el código de VERIFICACIÓN

FIRMADO POR	JUAN JOSE SOLER GARCIA	FECHA	03/07/2024	
	ROCIO GUIJARRO MILLAN			
VERIFICACIÓN	Pk2jmGCJWUB3686MPKY7GEXJCD3GC4	PÁGINA	1438/2334	



**APELLIDOS Y NOMBRE / RAZÓN SOCIAL**

MIRAVETE MUÑOZ MARIA

**NIF**  
\*\*\*2587\*

**EXPEDIENTE**  
1049326

**ANUALIDAD DE PAGO**

1ª

**IMPORTE POR ANUALIDAD**

	2023	2024	2025	2026	2027
IMPORTE MÁXIMO SUBVENCIONABLE	551,41 €	551,41 €	551,41 €	551,41 €	551,41 €
IMPORTE MEDIO DE TRANSFERENCIA (€/ha)	216,24 €	216,24 €	216,24 €	216,24 €	216,24 €

**RESUMEN DE UNIDADES**

Cód	GRUPO DE PAGO	Sup. Dec. Admisible (ha)	Sup. Comprometida (ha)	Sup. ajustada compromiso (1) (ha)	% sobredec.	Sup. Propuesta (ha)	Importe Declarado	Importe Topado	Importe Propuesto	Importe tras sobredec.
432	FRUTALES SECANO	2,55		2,55	0,00	2,55	551,41	551,41	551,41	551,41
<b>TOTAL</b>		2,55	2,55	2,55		2,55	551,41	551,41	551,41	551,41

**APLICACIÓN DE REDUCCIONES Y PENALIZACIONES**

GRUPO DE PAGO	Importe Calculado	Importe prereduc.	Criterios de subvencionabilidad y compromisos	Presentación tardía	Omisión declaración	Condicionalidad	IMPORTE (Euros) PROPUESTO
FRUTALES SECANO	551,41	551,41	0,00	0,00	0,00	0,00	551,41
<b>TOTAL</b>	551,41	551,41					551,41

**RESUMEN DE PAGOS**

	IMPORTE ( Euros )		
	PROPUESTO	FEADER (Eje 2)	MAPA
PROPUESTO	551,41	468,70	54,09
			CAPADR 28,62

**RECINTOS PROPUESTOS**

REF.	REFERENCIA SIGPAC	CULTIVO	DESCRIPCIÓN CULTIVO	S/R	G.PAGO	PEND. MEDIA (%)	SUP. DEC. ADMISIBLE (ha)	SUP. COMPROM. (ha)	SUP. AJUSTADA COMPR.(1) (ha)	SUP. CONV. SIGPAC (ha)	SUP. CERTIE. (ha)	SUP. CAMPO (ha)	SUP. CAMPO DETER. CULT. DECLARADO (ha)	SUP. DEC. REDUCIDA (ha)	SUP. PROPUESTA (ha)
170000005398828	04-098-084-00076-001	104020	ALMENDROS-GUARA	S	432	26,30	1,13	1,13	1,13		1,13			1,13	1,13
1700000005398829	04-098-084-00077-001	104020	ALMENDROS-GUARA	S	432	12,30	1,42	1,42	1,42		1,42			1,42	1,42

(1) Superficie declarada admisible ajustada con la superficie comprometida.  
(2) Factor de penalización valorando el alcance para el tipo de compromiso.

Puede verificar la integridad de una copia de este documento mediante la lectura del código QR adjunto o mediante el acceso a la dirección <https://ws050.juntadeandalucia.es/verificarFirma> indicando el código de VERIFICACIÓN

FIRMADO POR	JUAN JOSE SOLER GARCIA	FECHA	03/07/2024	
	ROCIO GUIJARRO MILLAN			
VERIFICACIÓN	Pk2jmGCJWUB3686MPKY7GEXJCD3GC4	PÁGINA	1439/2334	



**APELLIDOS Y NOMBRE / RAZÓN SOCIAL**

MIRON ARANEGA MARIA

**NIF**  
\*\*\*\*5424\*

**EXPEDIENTE**  
1012266

**ANUALIDAD DE PAGO**

1ª

**IMPORTE POR ANUALIDAD**

	2023	2024	2025	2026	2027
IMPORTE MÁXIMO SUBVENCIONABLE	4.279,39 €	4.279,39 €	4.279,39 €	4.279,39 €	4.279,39 €
IMPORTE MEDIO DE TRANSFERENCIA (€/ha)	216,24 €	216,24 €	216,24 €	216,24 €	216,24 €

**RESUMEN DE UNIDADES**

Cód	GRUPO DE PAGO	Sup. Dec. Admisible (ha)	Sup. Comprometida (ha)	Sup. ajustada compromiso (1) (ha)	% sobredec.	Sup. Propuesta (ha)	Importe Declarado	Importe Topado	Importe Propuesto	Importe tras sobredec.
432	FRUTALES SECANO	19,81		19,79	0,00	19,79	4.279,39	4.279,39	4.279,39	4.279,39
<b>TOTAL</b>		19,81	19,79	19,79		19,79	4.279,39	4.279,39	4.279,39	4.279,39

**APLICACIÓN DE REDUCCIONES Y PENALIZACIONES**

GRUPO DE PAGO	Importe Calculado	Importe prereduc.	Criterios de subvencionabilidad y compromisos	Presentación tardía	Omisión declaración	Condicionalidad	IMPORTE (Euros) PROPUESTO
FRUTALES SECANO	4.279,39	4.279,39	0,00	0,00	0,00	0,00	4.279,39
<b>TOTAL</b>	4.279,39	4.279,39					4.279,39

**RESUMEN DE PAGOS**

	IMPORTE (Euros)			
	PROPUESTO	FEADER (Eje 2)	MAPA	CAPADR
PROPUESTO	4.279,39	3.637,48	419,81	222,10

**RECINTOS PROPUESTOS**

REF.	REFERENCIA SIGPAC	CULTIVO DESCRIPCIÓN CULTIVO	S/R	G.PAGO	PEND. MEDIA (%)	SUP. DEC. ADMISIBLE (ha)	SUP. COMPROM. (ha)	SUP. AJUSTADA COMPROM. (1) (ha)	SUP. CONV. SIGPAC (ha)	SUP. CERTIE. (ha)	SUP. CAMPO (ha)	SUP. CAMPO DETER. CULT. DECLARADO (ha)	SUP. DEC. REDUCIDA (ha)	SUP. PROPUESTA (ha)
1700000005322286	04-070-014-00012-001	104020 ALMENDROS-GUARA	S	432	23,60	0,48	0,48	0,48		0,48			0,48	0,48
1700000005322287	04-070-014-00012-004	104020 ALMENDROS-GUARA	S	432	44,70	0,10	0,10	0,10		0,10			0,10	0,10
1700000005322288	04-070-014-00012-006	104020 ALMENDROS-GUARA	S	432	22,30	0,08	0,08	0,08		0,08			0,08	0,08
1700000005322289	04-070-014-00007-008	104024 ALMENDROS-MARCONA	S	432	18,40	2,95	2,95	2,95		2,95			2,95	2,95
1700000005322290	04-070-014-00007-005	104020 ALMENDROS-GUARA	S	432	30,10	12,67	12,65	12,65		12,65			12,65	12,65
1700000005322291	04-099-025-00043-002	104007 ALMENDROS-COMUNA	S	432	15,50	0,84	0,84	0,84		0,84			0,84	0,84
1700000005322292	04-099-025-00044-001	104007 ALMENDROS-COMUNA	S	432	14,00	1,76	1,76	1,76		1,76			1,76	1,76
1700000005322293	04-099-025-00045-001	104007 ALMENDROS-COMUNA	S	432	15,80	0,93	0,93	0,93		0,93			0,93	0,93

(1) Superficie declarada admisible ajustada con la superficie comprometida.  
(2) Factor de penalización valorando el alcance para el tipo de compromiso.

Puede verificar la integridad de una copia de este documento mediante la lectura del código QR adjunto o mediante el acceso a la dirección <https://ws050.juntadeandalucia.es/verificarFirma> indicando el código de VERIFICACIÓN

FIRMADO POR	JUAN JOSE SOLER GARCIA	FECHA	03/07/2024	
	ROCIO GUIJARRO MILLAN			
VERIFICACIÓN	Pk2jmGCJWUB3686MPKY7GEXJCD3GC4	PÁGINA	1440/2334	



**APELLIDOS Y NOMBRE / RAZÓN SOCIAL**

MIRON BOTIA FELIX

**NIF**  
\*\*\*\*8043\*

**EXPEDIENTE**  
1062324

**ANUALIDAD DE PAGO**

1ª

**IMPORTE POR ANUALIDAD**

	2023	2024	2025	2026	2027
IMPORTE MÁXIMO SUBVENCIONABLE	6.510,89 €	6.510,89 €	6.510,89 €	6.510,89 €	6.510,89 €
IMPORTE MEDIO DE TRANSFERENCIA (€/ha)	63,36 €	63,36 €	63,36 €	63,36 €	63,36 €

**RESUMEN DE UNIDADES**

Cód	GRUPO DE PAGO	Sup. Dec. Admisible (ha)	Sup. Comprometida (ha)	Sup. ajustada compromiso (1) (ha)	% sobredec.	Sup. Propuesta (ha)	Importe Declarado	Importe Topado	Importe Propuesto	Importe tras sobredec.
426	HERBÁCEOS	43,07		43,07	0,00	43,07	6.510,89	6.510,89	6.510,89	6.510,89
434	HERBÁCEOS NO ELEGIBLES	59,69		59,69	0,00	59,69	0,00	0,00	0,00	0,00
<b>TOTAL</b>		102,76	102,76	102,76		102,76	6.510,89	6.510,89	6.510,89	6.510,89

**APLICACIÓN DE REDUCCIONES Y PENALIZACIONES**

GRUPO DE PAGO	Importe Calculado	Importe prereduc.	Criterios de subvencionabilidad y compromisos	Presentación tardía	Omisión declaración	Condicionalidad	IMPORTE (Euros)
							PROPUESTO
HERBÁCEOS	6.510,89	6.510,89	0,00	0,00	0,00	0,00	6.510,89
HERBÁCEOS NO ELEGIBLES	0,00	0,00	0,00	0,00	0,00	0,00	0,00
<b>TOTAL</b>	6.510,89	6.510,89					6.510,89

**RESUMEN DE PAGOS**

PROPUESTO	IMPORTE ( Euros )			
	PROPUESTO	FEADER (Eje 2)	MAPA	CAPADR
PROPUESTO	6.510,89	5.534,26	638,72	337,91

(1) Superficie declarada admisible ajustada con la superficie comprometida.  
(2) Factor de penalización valorando el alcance para el tipo de compromiso.

Puede verificar la integridad de una copia de este documento mediante la lectura del código QR adjunto o mediante el acceso a la dirección <https://ws050.juntadeandalucia.es/verificarFirma> indicando el código de VERIFICACIÓN

FIRMADO POR	JUAN JOSE SOLER GARCIA	FECHA	03/07/2024	
	ROCIO GUIJARRO MILLAN			
VERIFICACIÓN	Pk2jmGCJWUB3686MPKY7GEXJCD3GC4	PÁGINA	1441/2334	



**RECINTOS PROPUESTOS**

REF.	REFERENCIA SIGPAC	CULTIVO	DESCRIPCIÓN CULTIVO	S/R	G.PAGO	PEND. MEDIA (%)	SUP. DEC. ADMISIBLE (ha)	SUP. COMPROM. (ha)	SUP. AJUSTADA COMER.(1) (ha)	SUP. CONV. SIGPAC (ha)	SUP. CERTIF. (ha)	SUP. CAMPO (ha)	SUP. CAMPO DECLARADO (ha)	SUP. DEC. REDUCIDA (ha)	SUP. PROPUESTA (ha)
-1028222	04-098-016-00194-005	5000	CEBADA-SIN VARIEDAD	S	426	11,20	1,70	1,70	1,70		11,34			1,70	1,70
-525914	04-098-016-00203-002	8000	AVENA-SIN VARIEDAD	S	426	10,80	6,08	6,08	6,08		6,08			6,08	6,08
-525809	04-098-016-00197-002	8000	AVENA-SIN VARIEDAD	S	426	8,10	3,80	3,80	3,80		3,80			3,80	3,80
1700000005870616	04-098-016-00197-002	5000	CEBADA-SIN VARIEDAD	S	426	8,10	3,91	3,91	3,91		3,91			3,91	3,91
1700000005870624	04-098-016-00192-008	5000	CEBADA-SIN VARIEDAD	S	426	12,50	2,05	2,05	2,05		2,05			2,05	2,05
1700000005870638	04-098-016-00225-006	5000	CEBADA-SIN VARIEDAD	S	426	8,60	0,22	0,22	0,22		0,22			0,22	0,22
1700000005870641	04-098-016-00195-001	5000	CEBADA-SIN VARIEDAD	S	426	7,60	3,88	3,88	3,88		3,88			3,88	3,88
1700000005870642	04-098-016-00248-002	5000	CEBADA-SIN VARIEDAD	S	426	5,00	0,67	0,67	0,67		0,67			0,67	0,67
1700000005870645	04-098-016-00196-001	5000	CEBADA-SIN VARIEDAD	S	426	9,50	4,63	4,63	4,63		4,63			4,63	4,63
1700000005870652	04-098-017-00052-005	5000	CEBADA-SIN VARIEDAD	S	426	7,20	1,40	1,40	1,40		1,40			1,40	1,40
1700000005870653	04-098-016-00225-002	5000	CEBADA-SIN VARIEDAD	S	426	6,60	5,67	5,67	5,67		5,67			5,67	5,67
1700000005870662	04-098-016-00203-002	5000	CEBADA-SIN VARIEDAD	S	426	10,80	5,79	5,79	5,79		5,79			5,79	5,79
1700000005870676	04-098-016-00192-009	5000	CEBADA-SIN VARIEDAD	S	426	10,30	3,27	3,27	3,27		3,27			3,27	3,27
-1511649	04-098-017-00052-006	20000	BARBECHO TRADICIONAL-SIN VARIEDAD	S	434	7,80	0,76	0,76	0,76		0,76			0,76	0,76
-1333841	04-098-016-00225-015	20000	BARBECHO TRADICIONAL-SIN VARIEDAD	S	434	4,70	0,57	0,57	0,57		0,57			0,57	0,57
-48180	04-098-016-00192-004	20000	BARBECHO TRADICIONAL-SIN VARIEDAD	S	434	9,70	5,32	5,32	5,32		5,32			5,32	5,32
1700000005870615	04-098-016-00224-001	20000	BARBECHO TRADICIONAL-SIN VARIEDAD	S	434	10,20	1,37	1,37	1,37		1,37			1,37	1,37
1700000005870619	04-098-017-00052-006	20000	BARBECHO TRADICIONAL-SIN VARIEDAD	S	434	7,80	2,95	2,95	2,95		2,95			2,95	2,95
1700000005870626	04-098-016-00203-004	20000	BARBECHO TRADICIONAL-SIN VARIEDAD	S	434	9,50	1,32	1,32	1,32		1,32			1,32	1,32
1700000005870627	04-098-017-00056-020	20000	BARBECHO TRADICIONAL-SIN VARIEDAD	S	434	9,20	0,12	0,12	0,12		0,12			0,12	0,12
1700000005870628	04-098-017-00056-001	20000	BARBECHO TRADICIONAL-SIN VARIEDAD	S	434	8,80	0,36	0,36	0,36		0,36			0,36	0,36
1700000005870629	04-098-016-00203-002	20000	BARBECHO TRADICIONAL-SIN VARIEDAD	S	434	10,80	14,71	14,71	14,71		14,71			14,71	14,71
1700000005870630	04-098-016-00203-008	20000	BARBECHO TRADICIONAL-SIN VARIEDAD	S	434	19,30	0,02	0,02	0,02		0,02			0,02	0,02
1700000005870631	04-098-016-00203-009	20000	BARBECHO TRADICIONAL-SIN VARIEDAD	S	434	19,00	0,03	0,03	0,03		0,03			0,03	0,03
1700000005870634	04-098-016-00192-004	20000	BARBECHO TRADICIONAL-SIN VARIEDAD	S	434	9,70	13,88	13,88	13,88		13,88			13,88	13,88
1700000005870637	04-098-016-00224-001	20000	BARBECHO TRADICIONAL-SIN VARIEDAD	S	434	10,20	0,08	0,08	0,08		0,08			0,08	0,08
1700000005870646	04-098-017-00056-013	20000	BARBECHO TRADICIONAL-SIN VARIEDAD	S	434	8,20	0,99	0,99	0,99		0,99			0,99	0,99
1700000005870647	04-098-017-00052-005	20000	BARBECHO TRADICIONAL-SIN VARIEDAD	S	434	7,20	0,58	0,58	0,58		0,58			0,58	0,58
1700000005870648	04-098-016-00225-002	20000	BARBECHO TRADICIONAL-SIN VARIEDAD	S	434	6,60	5,17	5,17	5,17		5,17			5,17	5,17
1700000005870651	04-098-016-00225-011	20000	BARBECHO TRADICIONAL-SIN VARIEDAD	S	434	6,10	0,73	0,73	0,73		0,73			0,73	0,73
1700000005870658	04-098-016-00224-001	20000	BARBECHO TRADICIONAL-SIN VARIEDAD	S	434	10,20	4,86	4,86	4,86		4,86			4,86	4,86
1700000005870664	04-098-017-00056-012	20000	BARBECHO TRADICIONAL-SIN VARIEDAD	S	434	12,60	0,39	0,39	0,39		0,39			0,39	0,39
1700000005870665	04-098-017-00056-010	20000	BARBECHO TRADICIONAL-SIN VARIEDAD	S	434	8,90	2,47	2,47	2,47		2,47			2,47	2,47
1700000005870679	04-098-017-00056-011	20000	BARBECHO TRADICIONAL-SIN VARIEDAD	S	434	10,60	2,87	2,87	2,87		2,87			2,87	2,87
1700000005870680	04-098-017-00056-003	20000	BARBECHO TRADICIONAL-SIN VARIEDAD	S	434	12,90	0,14	0,14	0,14		0,14			0,14	0,14

**INCIDENCIAS**

**INCIDENCIA DESCRIPCIÓN**

- 8227 Línea de declaración monitorizada en la que no ha habido respuesta por parte del productor y, por tanto, sin Juicio Experto de campo.  
Ref:1700000005870659 Recinto:04-098-017-00056-00015 Cultivo:20000 BARBECHO TRADICIONAL-SIN VARIEDAD
- 100424 Solicita recinto que no está comprometido para la operación.  
Ref:1700000005870659 Recinto:04-098-017-00056-00015 Cultivo:20000 BARBECHO TRADICIONAL-SIN VARIEDAD Secano

(1) Superficie declarada admisible ajustada con la superficie comprometida.  
(2) Factor de penalización valorando el alcance para el tipo de compromiso.

Puede verificar la integridad de una copia de este documento mediante la lectura del código QR adjunto o mediante el acceso a la dirección <https://ws050.juntadeandalucia.es/verificarFirma> indicando el código de VERIFICACIÓN

FIRMADO POR	JUAN JOSE SOLER GARCIA	FECHA	03/07/2024	
	ROCIO GUIJARRO MILLAN			
VERIFICACIÓN	Pk2jmGCJWUB3686MPKY7GEXJCD3GC4	PÁGINA	1442/2334	



**APELLIDOS Y NOMBRE / RAZÓN SOCIAL**

MIRON LOPEZ JUAN JOSE

**NIF**  
\*\*\*\*2261\*

**EXPEDIENTE**  
1159349

**ANUALIDAD DE PAGO**  
1ª

**IMPORTE POR ANUALIDAD**

	2023	2024	2025	2026	2027
IMPORTE MÁXIMO SUBVENCIONABLE	5.222,20 €	5.222,20 €	5.222,20 €	5.222,20 €	5.222,20 €
IMPORTE MEDIO DE TRANSFERENCIA (€/ha)	216,24 €	216,24 €	216,24 €	216,24 €	216,24 €

**RESUMEN DE UNIDADES**

Cód	GRUPO DE PAGO	Sup. Dec. Admisible (ha)	Sup. Comprometida (ha)	Sup. ajustada compromiso (1) (ha)	% sobredec.	Sup. Propuesta (ha)	Importe Declarado	Importe Topado	Importe Propuesto	Importe tras sobredec.
432	FRUTALES SECANO	24,15		24,15	0,00	24,15	5.222,20	5.222,20	5.222,20	5.222,20
<b>TOTAL</b>		24,15	24,15	24,15		24,15	5.222,20	5.222,20	5.222,20	5.222,20

**APLICACIÓN DE REDUCCIONES Y PENALIZACIONES**

GRUPO DE PAGO	Importe Calculado	Importe prereduc.	Criterios de subvencionabilidad y compromisos	Presentación tardía	Omisión declaración	Condicionabilidad	IMPORTE (Euros) PROPUESTO
FRUTALES SECANO	5.222,20	5.222,20	0,00	0,00	0,00	0,00	5.222,20
<b>TOTAL</b>	5.222,20	5.222,20					5.222,20

**RESUMEN DE PAGOS**

	IMPORTE ( Euros )			
	PROPUESTO	FEADER (Eje 2)	MAPA	CAPADR
PROPUESTO	5.222,20	4.438,87	512,30	271,03

(1) Superficie declarada admisible ajustada con la superficie comprometida.  
(2) Factor de penalización valorando el alcance para el tipo de compromiso.

Puede verificar la integridad de una copia de este documento mediante la lectura del código QR adjunto o mediante el acceso a la dirección <https://ws050.juntadeandalucia.es/verificarFirma> indicando el código de VERIFICACIÓN

FIRMADO POR	JUAN JOSE SOLER GARCIA	FECHA	03/07/2024	
	ROCIO GUIJARRO MILLAN			
VERIFICACIÓN	Pk2jmGCJWUB3686MPKY7GEXJCD3GC4	PÁGINA	1443/2334	



**RECINTOS PROPUESTOS**

REF.	REFERENCIA SIGPAC	CULTIVO DESCRIPCIÓN CULTIVO	S/R	G.PAGO	PEND. MEDIA (%)	SUP. DEC. ADMISIBLE (ha)	SUP. COMPROM. (ha)	SUP. AJUSTADA COMPR.(1) (ha)	SUP. CONV. SIGPAC (ha)	SUP. CERTIF. (ha)	SUP. CAMPO (ha)	SUP. CAMPO DETER. CULT. DECLARADO (ha)	SUP. DEC. REDUCIDA (ha)	SUP. PROPUESTA (ha)
-693669	04-099-037-00017-004	104057	S	432	8,70	0,12	0,12	0,12		0,12			0,12	0,12
-113811	04-099-037-00016-087	104025	S	432	23,40	0,04	0,04	0,04		0,04			0,04	0,04
4076419	04-099-037-00016-030	104008	S	432	7,60	3,75	3,75	3,75		3,75			3,75	3,75
4076545	04-099-037-00016-036	104008	S	432	6,90	0,07	0,07	0,07		0,07			0,07	0,07
4114574	04-099-037-00016-016	104057	S	432	6,00	0,01	0,01	0,01		0,01			0,01	0,01
4114575	04-099-037-00016-018	104057	S	432	6,50	0,01	0,01	0,01		0,01			0,01	0,01
1700000005609949	04-099-037-00016-001	104057	S	432	7,60	6,33	6,33	6,33		6,33			6,33	6,33
1700000005609950	04-099-037-00016-008	104057	S	432	6,40	0,10	0,10	0,10		0,10			0,10	0,10
1700000005609951	04-099-037-00016-009	104057	S	432	6,50	0,04	0,04	0,04		0,04			0,04	0,04
1700000005609952	04-099-037-00016-010	104057	S	432	5,10	0,04	0,04	0,04		0,04			0,04	0,04
1700000005609953	04-099-037-00016-011	104057	S	432	5,70	0,04	0,04	0,04		0,04			0,04	0,04
1700000005609954	04-099-037-00016-012	104057	S	432	6,30	0,08	0,08	0,08		0,08			0,08	0,08
1700000005609955	04-099-037-00016-013	104057	S	432	5,70	0,07	0,07	0,07		0,07			0,07	0,07
1700000005609956	04-099-037-00016-014	104057	S	432	8,90	0,02	0,02	0,02		0,02			0,02	0,02
1700000005609957	04-099-037-00016-015	104057	S	432	6,90	0,01	0,01	0,01		0,01			0,01	0,01
1700000005609959	04-099-037-00016-017	104057	S	432	7,70	0,06	0,06	0,06		0,06			0,06	0,06
1700000005609961	04-099-037-00016-020	104057	S	432	4,80	0,02	0,02	0,02		0,02			0,02	0,02
1700000005609962	04-099-037-00016-022	104057	S	432	4,50	0,02	0,02	0,02		0,02			0,02	0,02
1700000005609963	04-099-037-00016-024	104057	S	432	6,30	0,02	0,02	0,02		0,02			0,02	0,02
1700000005609965	04-099-037-00035-004	104007	S	432	10,00	0,03	0,03	0,03		0,03			0,03	0,03
1700000005609967	04-099-037-00035-004	104007	S	432	10,00	0,05	0,05	0,05		0,05			0,05	0,05
1700000005609969	04-099-037-00016-057	104026	S	432	7,10	2,89	2,89	2,89		3,24			2,89	2,89
1700000005609971	04-099-037-00035-004	104057	S	432	10,00	1,22	1,22	1,22		1,22			1,22	1,22
1700000005609972	04-099-037-00016-077	104057	S	432	10,00	0,35	0,35	0,35		0,35			0,35	0,35
1700000005609973	04-099-037-00035-004	104007	S	432	10,00	0,05	0,05	0,05		0,05			0,05	0,05
1700000005609974	04-099-037-00016-031	104025	S	432	7,60	0,09	0,09	0,09		0,09			0,09	0,09
1700000005609975	04-099-037-00016-033	104025	S	432	7,50	0,49	0,49	0,49		0,49			0,49	0,49
1700000005609976	04-099-037-00016-034	104025	S	432	7,30	0,11	0,11	0,11		0,11			0,11	0,11
1700000005609977	04-099-037-00016-041	104025	S	432	6,60	0,08	0,08	0,08		0,08			0,08	0,08
1700000005609978	04-099-037-00016-043	104025	S	432	6,90	2,12	2,12	2,12		2,12			2,12	2,12
1700000005609979	04-099-037-00016-045	104025	S	432	7,50	0,06	0,06	0,06		0,06			0,06	0,06
1700000005609982	04-099-037-00045-004	104057	S	432	7,50	0,06	0,06	0,06		0,06			0,06	0,06
1700000005609983	04-099-037-00017-001	104057	S	432	8,20	0,34	0,34	0,34		0,34			0,34	0,34
1700000005609985	04-099-037-00016-039	104008	S	432	7,10	0,05	0,05	0,05		0,05			0,05	0,05
1700000005609986	04-099-037-00016-040	104008	S	432	7,30	0,10	0,10	0,10		0,10			0,10	0,10
1700000005609987	04-099-037-00035-004	104007	S	432	10,00	0,04	0,04	0,04		0,04			0,04	0,04
1700000005609989	04-099-037-00016-037	104008	S	432	6,80	0,05	0,05	0,05		0,05			0,05	0,05
1700000005609990	04-099-037-00016-035	104008	S	432	6,70	0,04	0,04	0,04		0,04			0,04	0,04
1700000005609991	04-099-037-00016-032	104008	S	432	7,80	0,04	0,04	0,04		0,04			0,04	0,04
1700000005609992	04-099-037-00016-029	104008	S	432	7,00	0,03	0,03	0,03		0,03			0,03	0,03
1700000005609993	04-099-037-00016-054	104057	S	432	8,30	2,53	2,53	2,53		2,53			2,53	2,53
1700000005609994	04-099-037-00016-028	104008	S	432	7,80	0,11	0,11	0,11		0,11			0,11	0,11
1700000005609995	04-099-037-00016-057	104090	S	432	7,10	2,29	2,29	2,29		2,56			2,29	2,29
1700000005609996	04-099-037-00016-038	104008	S	432	7,20	0,08	0,08	0,08		0,08			0,08	0,08

(1) Superficie declarada admisible ajustada con la superficie comprometida.  
 (2) Factor de penalización valorando el alcance para el tipo de compromiso.

Puede verificar la integridad de una copia de este documento mediante la lectura del código QR adjunto o mediante el acceso a la dirección <a href="https://ws050.juntadeandalucia.es/verificarFirma">https://ws050.juntadeandalucia.es/verificarFirma</a> indicando el código de VERIFICACIÓN				
FIRMADO POR	JUAN JOSE SOLER GARCIA ROCIO GUIJARRO MILLAN		FECHA 03/07/2024	
VERIFICACIÓN	Pk2jmGcJWUB3686MPKY7GEXJCD3GC4		PÁGINA 1444/2334	





<u>APELLIDOS Y NOMBRE / RAZÓN SOCIAL</u>	<u>NIF</u>	<u>EXPEDIENTE</u>	<u>ANUALIDAD DE PAGO</u>		
MIRON NAVARRO DOLORES	****2787*	1161609	1ª		
<b>IMPORTES POR ANUALIDAD</b>					
	<b>2023</b>	<b>2024</b>	<b>2025</b>	<b>2026</b>	<b>2027</b>
<b>IMPORTE MÁXIMO SUBVENCIONABLE</b>	5.206,55 €	5.206,55 €	5.206,55 €	5.206,55 €	5.206,55 €
<b>IMPORTE MEDIO DE TRANSFERENCIA (€/ha)</b>	188,37 €	188,37 €	188,37 €	188,37 €	188,37 €

**RESUMEN DE UNIDADES**

Cód	GRUPO DE PAGO	Sup. Dec. Admisible (ha)	Sup. Comprometida (ha)	Sup. ajustada compromiso (1) (ha)	% sobredec.	Sup. Propuesta (ha)	Importe Declarado	Importe Topado	Importe Propuesto	Importe tras sobredec.
426	HERBÁCEOS	8,05		8,05	0,00	8,05	1.216,92	1.216,92	1.216,92	1.216,92
432	FRUTALES SECANO	18,45		18,45	0,00	18,45	3.989,63	3.989,63	3.989,63	3.989,63
434	HERBÁCEOS NO ELEGIBLES	1,14		1,14	0,00	1,14	0,00	0,00	0,00	0,00
<b>TOTAL</b>		27,64	27,64	27,64		27,64	5.206,55	5.206,55	5.206,55	5.206,55

**APLICACIÓN DE REDUCCIONES Y PENALIZACIONES**

GRUPO DE PAGO	Importe Calculado	Importe prereduc.	Criterios de subvencionabilidad y compromisos	Presentación tardía	Omisión declaración	Condicionalidad	IMPORTE (Euros)
							PROPUESTO
FRUTALES SECANO	3.989,63	3.989,63	0,00	0,00	0,00	0,00	3.989,63
HERBÁCEOS	1.216,92	1.216,92	0,00	0,00	0,00	0,00	1.216,92
HERBÁCEOS NO ELEGIBLES	0,00	0,00	0,00	0,00	0,00	0,00	0,00
<b>TOTAL</b>	5.206,55	5.206,55					5.206,55

**RESUMEN DE PAGOS**

PROPUESTO	IMPORTE (Euros)			
	PROPUESTO	FEADER (Eje 2)	MAPA	CAPADR
	5.206,55	4.425,57	510,76	270,22

**RECINTOS PROPUESTOS**

REF.	REFERENCIA SIGPAC	CULTIVO DESCRIPCIÓN CULTIVO	S/R G.PAGO	PEND. MEDIA (%)	SUP. DEC. ADMISIBLE (ha)	SUP. COMPROM. (ha)	SUP. AJUSTADA COMPR.(1) (ha)	SUP. CONV. SIGPAC (ha)	SUP. CERTIF. (ha)	SUP. CAMPO (ha)	SUP. CAMPO DETER. CULT. DECLARADO (ha)	SUP. DEC. REDUCIDA (ha)	SUP. PROPUESTA (ha)
4625496	04-037-003-00148-005	5004 CEBADA-ALBACETE	S 426	10,40	4,30	4,30	4,30		4,30			4,30	4,30
1700000004731938	04-037-005-00003-004	5004 CEBADA-ALBACETE	S 426	7,30	3,75	3,75	3,75		3,75			3,75	3,75
-1250551	04-037-005-00003-010	104020 ALMENDROS-GUARA	S 432	15,40	0,03	0,03	0,03		0,03			0,03	0,03
-948155	04-037-003-00148-016	104020 ALMENDROS-GUARA	S 432	8,30	5,38	5,38	5,38		5,38			5,38	5,38
1700000004731946	04-037-005-00007-002	104008 ALMENDROS-CONSTANTI	S 432	14,50	0,27	0,27	0,27		0,27			0,27	0,27
1700000004731947	04-037-005-00004-001	104008 ALMENDROS-CONSTANTI	S 432	6,90	0,32	0,32	0,32		0,32			0,32	0,32
1700000004731950	04-037-005-00003-003	104057 ALMENDROS-AVIJOR	S 432	10,50	4,62	4,62	4,62		4,62			4,62	4,62
1700000004731951	04-037-003-00245-003	104024 ALMENDROS-MARCONA	S 432	6,20	0,29	0,29	0,29		0,29			0,29	0,29
1700000004731952	04-037-003-00245-001	104024 ALMENDROS-MARCONA	S 432	6,30	0,07	0,07	0,07		0,07			0,07	0,07
1700000004731953	04-037-005-00030-001	104024 ALMENDROS-MARCONA	S 432	7,50	7,47	7,47	7,47		7,47			7,47	7,47
-1559444	04-037-003-00148-005	20000 BARBECHO TRADICIONAL-SIN VARIEDAD	S 434	10,40	1,14	1,14	1,14		1,14			1,14	1,14

**INCIDENCIAS**

**INCIDENCIA DESCRIPCIÓN**

- 100402 Recinto solicitado no forma parte de ningún organismo de control autorizado para la producción ecológica en Andalucía o fecha de inscripción posterior al plazo establecido ( Anexo I. Criterios de Subvencionabilidad. Orden 28 de marzo de 2023 ). Ref:1700000004731944 Recinto:04-037-003-00148-00008 Cultivo:20000 BARBECHO TRADICIONAL-SIN VARIEDAD Secano
- 100406 Grupo de cultivo declarado en el recinto no coincide con el grupo de cultivo existente en el organismo de control autorizado para la producción ecológica en Andalucía ( Anexo I. Criterios de Subvencionabilidad. Orden 28 de marzo de 2023 ). Ref:1700000004731944 Recinto:04-037-003-00148-00008 Cultivo:20000 BARBECHO TRADICIONAL-SIN VARIEDAD Secano Grupo de SIPEA:PASTOS ASOCIADOS
- 100424 Solicita recinto que no está comprometido para la operación. Ref:1700000004731944 Recinto:04-037-003-00148-00008 Cultivo:20000 BARBECHO TRADICIONAL-SIN VARIEDAD Secano

(1) Superficie declarada admisible ajustada con la superficie comprometida.  
(2) Factor de penalización valorando el alcance para el tipo de compromiso.

Puede verificar la integridad de una copia de este documento mediante la lectura del código QR adjunto o mediante el acceso a la dirección <https://ws050.juntadeandalucia.es/verificarFirma> indicando el código de VERIFICACIÓN

FIRMADO POR	JUAN JOSE SOLER GARCIA	FECHA	03/07/2024	
	ROCIO GUIJARRO MILLAN			
VERIFICACIÓN	Pk2jmGCJWUB3686MPKY7GEXJCD3GC4	PÁGINA	1445/2334	



**APELLIDOS Y NOMBRE / RAZÓN SOCIAL**

MIRON SANCHEZ ROSA MARIA

**NIF**  
\*\*\*\*3663\*

**EXPEDIENTE**  
1272017

**ANUALIDAD DE PAGO**

1ª

**IMPORTE POR ANUALIDAD**

	2023	2024	2025	2026	2027
IMPORTE MÁXIMO SUBVENCIONABLE	3.838,26 €	3.838,26 €	3.838,26 €	3.838,26 €	3.838,26 €
IMPORTE MEDIO DE TRANSFERENCIA (€/ha)	216,24 €	216,24 €	216,24 €	216,24 €	216,24 €

**RESUMEN DE UNIDADES**

Cód	GRUPO DE PAGO	Sup. Dec. Admisible (ha)	Sup. Comprometida (ha)	Sup. ajustada compromiso (1) (ha)	% sobredec.	Sup. Propuesta (ha)	Importe Declarado	Importe Topado	Importe Propuesto	Importe tras sobredec.
432	FRUTALES SECANO	17,75		17,75	0,00	17,75	3.838,26	3.838,26	3.838,26	3.838,26
<b>TOTAL</b>		17,75	17,75	17,75		17,75	3.838,26	3.838,26	3.838,26	3.838,26

**APLICACIÓN DE REDUCCIONES Y PENALIZACIONES**

GRUPO DE PAGO	Importe Calculado	Importe prerreduc.	Criterios de subvencionabilidad y compromisos	Presentación tardía	Omisión declaración	Condicionality	IMPORTE (Euros) PROPUESTO
FRUTALES SECANO	3.838,26	3.838,26	0,00	0,00	0,00	0,00	3.838,26
<b>TOTAL</b>	3.838,26	3.838,26					3.838,26

**RESUMEN DE PAGOS**

	IMPORTE (Euros)			
	PROPUESTO	FEADER (Eje 2)	MAPA	CAPADR
PROPUESTO	3.838,26	3.262,52	376,53	199,21

**RECINTOS PROPUESTOS**

REF.	REFERENCIA SIGPAC	CULTIVO DESCRIPCIÓN CULTIVO	S/R	G.PAGO	PEND. MEDIA (%)	SUP. DEC. ADMISIBLE (ha)	SUP. COMPROM. (ha)	SUP. AJUSTADA COMPROM. (1) (ha)	SUP. CONV. SIGPAC (ha)	SUP. CERTIE (ha)	SUP. CAMPO (ha)	SUP. CAMPO DETER. CULT. DECLARADO (ha)	SUP. DEC. REDUCIDA (ha)	SUP. PROPUESTA (ha)
170000002926277	04-006-016-00115-001	104007 ALMENDROS-COMUNA	S	432	15,10	0,58	0,58	0,58		0,58			0,58	0,58
1700000002926279	04-006-016-00115-004	104007 ALMENDROS-COMUNA	S	432	11,60	0,03	0,03	0,03		0,03			0,03	0,03
1700000002926280	04-006-017-00019-009	104007 ALMENDROS-COMUNA	S	432	19,50	2,02	2,02	2,02		2,02			2,02	2,02
1700000002926282	04-006-017-00019-013	104007 ALMENDROS-COMUNA	S	432	19,00	2,06	2,06	2,06		2,06			2,06	2,06
1700000002926284	04-006-017-00019-015	104007 ALMENDROS-COMUNA	S	432	21,20	1,59	1,59	1,59		1,59			1,59	1,59
1700000006586392	04-099-029-00217-001	104020 ALMENDROS-GUARA	S	432	14,20	5,65	5,65	5,65		5,65			5,65	5,65
1700000006839454	04-006-017-00021-001	104018 ALMENDROS-GARRIGUES	S	432	20,20	4,92	4,92	4,92		4,92			4,92	4,92
1700000006839459	04-006-017-00021-004	104018 ALMENDROS-GARRIGUES	S	432	27,00	0,90	0,90	0,90		0,90			0,90	0,90

**INCIDENCIAS**

**INCIDENCIA DESCRIPCIÓN**

- 242 Recinto pendiente de acreditación de titularidad.  
 Ref.-1520712 Recinto:04-006-016-00194-00002 Cultivo:104007 ALMENDROS-COMUNA Secano  
 Ref.-1520799 Recinto:04-006-017-00020-00006 Cultivo:104018 ALMENDROS-GARRIGUES Secano  
 Ref.-1520705 Recinto:04-006-017-00020-00007 Cultivo:104018 ALMENDROS-GARRIGUES Secano
- 100424 Solicita recinto que no está comprometido para la operación.  
 Ref.-1520712 Recinto:04-006-016-00194-00002 Cultivo:104007 ALMENDROS-COMUNA Secano  
 Ref.-1520799 Recinto:04-006-017-00020-00006 Cultivo:104018 ALMENDROS-GARRIGUES Secano  
 Ref.-1520705 Recinto:04-006-017-00020-00007 Cultivo:104018 ALMENDROS-GARRIGUES Secano

(1) Superficie declarada admisible ajustada con la superficie comprometida.  
 (2) Factor de penalización valorando el alcance para el tipo de compromiso.

Puede verificar la integridad de una copia de este documento mediante la lectura del código QR adjunto o mediante el acceso a la dirección <https://ws050.juntadeandalucia.es/verificarFirma> indicando el código de VERIFICACIÓN

FIRMADO POR	JUAN JOSE SOLER GARCIA	FECHA	03/07/2024	
	ROCIO GUIJARRO MILLAN			
VERIFICACIÓN	Pk2jmGCJWUB3686MPKY7GEXJCD3GC4	PÁGINA	1446/2334	



**APELLIDOS Y NOMBRE / RAZÓN SOCIAL**

MOLINA ALIAGA MARIA

**NIF**  
\*\*\*\*1458\*

**EXPEDIENTE**  
1170317

**ANUALIDAD DE PAGO**  
1ª

**IMPORTE POR ANUALIDAD**

	2023	2024	2025	2026	2027
IMPORTE MÁXIMO SUBVENCIONABLE	2.930,05 €	2.930,05 €	2.930,05 €	2.930,05 €	2.930,05 €
IMPORTE MEDIO DE TRANSFERENCIA (€/ha)	216,24 €	216,24 €	216,24 €	216,24 €	216,24 €

**RESUMEN DE UNIDADES**

Cód	GRUPO DE PAGO	Sup. Dec. Admisible (ha)	Sup. Comprometida (ha)	Sup. ajustada compromiso (I) (ha)	% sobredec.	Sup. Propuesta (ha)	Importe Declarado	Importe Topado	Importe Propuesto	Importe tras sobredec.
432	FRUTALES SECANO	13,55		13,55	0,00	13,55	2.930,05	2.930,05	2.930,05	2.930,05
<b>TOTAL</b>		13,55	13,55	13,55		13,55	2.930,05	2.930,05	2.930,05	2.930,05

**APLICACIÓN DE REDUCCIONES Y PENALIZACIONES**

GRUPO DE PAGO	Importe Calculado	Importe prerreduc.	Criterios de subvencionabilidad y compromisos	Presentación tardía	Omisión declaración	Condicionalidad	IMPORTE (Euros) PROPUESTO
FRUTALES SECANO	2.930,05	2.930,05	0,00	0,00	0,00	0,00	2.930,05
<b>TOTAL</b>	2.930,05	2.930,05					2.930,05

**RESUMEN DE PAGOS**

	IMPORTE ( Euros )			
	PROPUESTO	FEADER (Eje 2)	MAPA	CAPADR
PROPUESTO	2.930,05	2.490,54	287,44	152,07

**RECINTOS PROPUESTOS**

REF.	REFERENCIA SIGPAC	CULTIVO DESCRIPCIÓN CULTIVO	S/R	G.PAGO	PEND. MEDIA (€)	SUP. DEC. ADMISIBLE (ha)	SUP. COMPROM. (ha)	SUP. AJUSTADA COMPROM. (I) (ha)	SUP. CONV. SIGPAC (ha)	SUP. CERTIF. (ha)	SUP. CAMPO (ha)	SUP. CAMPO DETER. CULT. DECLARADO (ha)	SUP. DEC. REDUCIDA (ha)	SUP. PROPUESTA (ha)
-1446418	04-027-004-80002-008	104007	S	432	41,60	0,03	0,03	0,03		0,03			0,03	0,03
-1446413	04-027-004-00037-007	104010	S	432	16,50	0,02	0,02	0,02		0,02			0,02	0,02
-1446410	04-027-004-00019-014	104007	S	432	24,80	0,04	0,04	0,04		0,04			0,04	0,04
-1446407	04-027-004-00016-042	104007	S	432	22,90	1,01	1,01	1,01		1,01			1,01	1,01
-1446404	04-027-004-00014-009	104024	S	432	34,10	0,05	0,05	0,05		0,05			0,05	0,05
-1028839	04-027-004-00021-023	104007	S	432	23,80	0,54	0,54	0,54		0,54			0,54	0,54
-1028838	04-027-004-00021-022	104007	S	432	33,80	0,04	0,04	0,04		0,04			0,04	0,04
-1028837	04-027-004-00021-021	104007	S	432	25,00	0,08	0,08	0,08		0,08			0,08	0,08
-1028836	04-027-004-00021-020	104007	S	432	31,20	0,03	0,03	0,03		0,03			0,03	0,03
-1028821	04-027-004-00015-018	104010	S	432	23,20	0,02	0,02	0,02		0,02			0,02	0,02
-1028817	04-027-004-00015-014	104010	S	432	35,00	0,22	0,22	0,22		0,22			0,22	0,22
-1028814	04-027-004-00012-004	104007	S	432	25,30	0,05	0,05	0,05		0,05			0,05	0,05
5252542	04-027-004-00010-014	104007	S	432	33,50	1,90	1,90	1,90		1,90			1,90	1,90
1700000005958429	04-027-004-00011-002	104024	S	432	35,90	0,11	0,11	0,11		0,11			0,11	0,11
1700000005958435	04-027-004-00026-001	104007	S	432	33,40	0,26	0,26	0,26		0,26			0,26	0,26
1700000005958436	04-027-004-00010-012	104007	S	432	40,90	0,11	0,11	0,11		0,11			0,11	0,11
1700000005958438	04-027-004-00013-004	104007	S	432	20,80	0,25	0,25	0,25		0,25			0,25	0,25
1700000005958439	04-027-004-00014-009	104007	S	432	34,10	0,97	0,97	0,97		0,97			0,97	0,97
1700000005958442	04-027-004-00021-009	104007	S	432	37,20	0,61	0,61	0,61		0,61			0,61	0,61
1700000005958446	04-027-004-00026-002	104007	S	432	26,20	0,90	0,90	0,90		0,90			0,90	0,90
1700000005958447	04-034-011-00094-006	104010	S	432	38,30	1,34	1,34	1,34		1,34			1,34	1,34
1700000005958449	04-027-004-00015-008	104010	S	432	36,00	0,27	0,27	0,27		0,27			0,27	0,27
1700000005958451	04-027-004-00032-003	104007	S	432	26,10	0,36	0,36	0,36		0,36			0,36	0,36
1700000005958452	04-034-011-00093-006	104024	S	432	19,00	1,93	1,93	1,93		1,93			1,93	1,93
1700000005958456	04-027-004-00016-016	104007	S	432	26,60	0,25	0,25	0,25		0,25			0,25	0,25
1700000005958461	04-027-004-00016-013	104010	S	432	27,30	0,44	0,44	0,44		0,44			0,44	0,44
1700000005958464	04-027-004-00015-009	104010	S	432	35,70	1,72	1,72	1,72		1,72			1,72	1,72

(1) Superficie declarada admisible ajustada con la superficie comprometida.  
(2) Factor de penalización valorando el alcance para el tipo de compromiso.

Puede verificar la integridad de una copia de este documento mediante la lectura del código QR adjunto o mediante el acceso a la dirección <https://ws050.juntadeandalucia.es/verificarFirma> indicando el código de VERIFICACIÓN

FIRMADO POR	JUAN JOSE SOLER GARCIA	FECHA	03/07/2024
	ROCIO GUIJARRO MILLAN		
VERIFICACIÓN	Pk2jmGCJWUB3686MPKY7GEXJCD3GC4	PÁGINA	1447/2334





**INCIDENCIAS**

**INCIDENCIA DESCRIPCIÓN**

- 226 Recinto abandonado según SIGPAC por el que solicita alguna ayuda/práctica.  
Ref:170000005958444 Recinto:04-027-004-00021-00015 Cultivo:104007 ALMENDROS-COMUNA Secano  
Ref:4622249 Recinto:04-034-011-00094-00003 Cultivo:104010 ALMENDROS-DESMAYO ROJO Secano  
Ref:5599163 Recinto:04-034-011-00094-00003 Cultivo:104010 ALMENDROS-DESMAYO ROJO Secano
- 3790 Recinto declarado inactivo  
Ref:6865956 Recinto:04-027-004-00016-00008 Cultivo: -
- 8227 Línea de declaración monitorizada en la que no ha habido respuesta por parte del productor y, por tanto, sin Juicio Experto de campo.  
Ref:5599163 Recinto:04-034-011-00094-00003 Cultivo:104010 ALMENDROS-DESMAYO ROJO
- 100402 Recinto solicitado no forma parte de ningún organismo de control autorizado para la producción ecológica en Andalucía o fecha de inscripción posterior al plazo establecido ( Anexo I. Criterios de Subvencionabilidad. Orden 28 de marzo de 2023 ).  
Ref:6865956 Recinto:04-027-004-00016-00008 Cultivo:104007 ALMENDROS-COMUNA Secano  
Ref:-1028867 Recinto:04-027-004-00032-00006 Cultivo:104007 ALMENDROS-COMUNA Secano  
Ref:-1446424 Recinto:04-027-004-80002-00032 Cultivo:104024 ALMENDROS-MARCONA Secano
- 100421 Recinto declarado por error para una operación de la 6503, que se ha corregido de oficio marcando la operación correcta, de acuerdo con la fecha de inscripción del recinto en la producción ecológica.  
Ref:5252542 Recinto:04-027-004-00010-00014 Cultivo:104007 ALMENDROS-COMUNA Secano  
Ref:-1028814 Recinto:04-027-004-00012-00004 Cultivo:104007 ALMENDROS-COMUNA Secano
- 100424 Solicita recinto que no está comprometido para la operación.  
Ref:6865956 Recinto:04-027-004-00016-00008 Cultivo:104007 ALMENDROS-COMUNA Secano  
Ref:170000005958444 Recinto:04-027-004-00021-00015 Cultivo:104007 ALMENDROS-COMUNA Secano  
Ref:-1028867 Recinto:04-027-004-00032-00006 Cultivo:104007 ALMENDROS-COMUNA Secano  
Ref:-1446424 Recinto:04-027-004-80002-00032 Cultivo:104024 ALMENDROS-MARCONA Secano  
Ref:4622249 Recinto:04-034-011-00094-00003 Cultivo:104010 ALMENDROS-DESMAYO ROJO Secano  
Ref:5599163 Recinto:04-034-011-00094-00003 Cultivo:104010 ALMENDROS-DESMAYO ROJO Secano

(1) Superficie declarada admisible ajustada con la superficie comprometida.  
(2) Factor de penalización valorando el alcance para el tipo de compromiso.

Puede verificar la integridad de una copia de este documento mediante la lectura del código QR adjunto o mediante el acceso a la dirección <https://ws050.juntadeandalucia.es/verificarFirma> indicando el código de VERIFICACIÓN

FIRMADO POR	JUAN JOSE SOLER GARCIA	FECHA	03/07/2024	
	ROCIO GUIJARRO MILLAN			
VERIFICACIÓN	Pk2jmGCJWUB3686MPKY7GEXJCD3GC4	PÁGINA	1448/2334	



<u>APELLIDOS Y NOMBRE / RAZÓN SOCIAL</u>	<u>NIF</u>	<u>EXPEDIENTE</u>	<u>ANUALIDAD DE PAGO</u>
MOLINA ALMANSA MARIA DE LAS ANGUSTIAS	****8648*	1215075	1ª

**IMPORTE POR ANUALIDAD**

	2023	2024	2025	2026	2027
IMPORTE MÁXIMO SUBVENCIONABLE	178,33 €	178,33 €	178,33 €	178,33 €	178,33 €
IMPORTE MEDIO DE TRANSFERENCIA (€/ha)	349,67 €	349,67 €	349,67 €	349,67 €	349,67 €

**RESUMEN DE UNIDADES**

Cód	GRUPO DE PAGO	Sup. Dec. Admisible (ha)	Sup. Comprometida (ha)	Sup. ajustada compromiso (1) (ha)	% sobredec.	Sup. Propuesta (ha)	Importe Declarado	Importe Topado	Importe Propuesto	Importe tras sobredec.
433	FRUTALES REGADÍO	0,51		0,51	0,00	0,51	178,33	178,33	178,33	178,33
<b>TOTAL</b>		0,51	0,51	0,51		0,51	178,33	178,33	178,33	178,33

**APLICACIÓN DE REDUCCIONES Y PENALIZACIONES**

GRUPO DE PAGO	Importe Calculado	Importe prereduc.	Criterios de subvencionabilidad y compromisos	Presentación tardía	Omisión declaración	Condicionalidad	IMPORTE (Euros) PROPUESTO
FRUTALES REGADÍO	178,33	178,33	0,00	0,00	0,00	0,00	178,33
<b>TOTAL</b>	178,33	178,33					178,33

**RESUMEN DE PAGOS**

PROPUESTO	IMPORTE ( Euros )			
	PROPUESTO	FEADER (Eje 2)	MAPA	CAPADR
PROPUESTO	178,33	151,58	17,49	9,26

**RECINTOS PROPUESTOS**

REF.	REFERENCIA SIGPAC	CULTIVO	DESCRIPCIÓN CULTIVO	S/R	G.PAGO	PEND. MEDIA (%)	SUP. DEC. ADMISIBLE (ha)	SUP. COMPROM. (ha)	SUP. AJUSTADA COMPR.(1) (ha)	SUP. CONV. SIGPAC (ha)	SUP. CERTIE. (ha)	SUP. CAMPO (ha)	SUP. CAMPO DETER. CULT. DECLARADO (ha)	SUP. DEC. REDUCIDA (ha)	SUP. PROPUESTA (ha)
1700000005264374	04-047-021-00140-001	206235	NARANJO-CASTELLANA	R	433	3,50	0,06	0,06	0,06		0,06			0,06	0,06
1700000005264375	04-047-021-00141-001	206235	NARANJO-CASTELLANA	R	433	5,40	0,18	0,18	0,18		0,18			0,18	0,18
1700000005264376	04-047-021-00213-002	206235	NARANJO-CASTELLANA	R	433	11,10	0,27	0,27	0,27		0,27			0,27	0,27

(1) Superficie declarada admisible ajustada con la superficie comprometida.  
 (2) Factor de penalización valorando el alcance para el tipo de compromiso.

Puede verificar la integridad de una copia de este documento mediante la lectura del código QR adjunto o mediante el acceso a la dirección <a href="https://ws050.juntadeandalucia.es/verificarFirma">https://ws050.juntadeandalucia.es/verificarFirma</a> indicando el código de VERIFICACIÓN					
FIRMADO POR	JUAN JOSE SOLER GARCIA		FECHA		03/07/2024
	ROCIO GUIJARRO MILLAN				
VERIFICACIÓN	Pk2jmGCJWUB3686MPKY7GEXJCD3GC4		PÁGINA		1449/2334



**APELLIDOS Y NOMBRE / RAZÓN SOCIAL** **NIF** **EXPEDIENTE** **ANUALIDAD DE PAGO**  
 MOLINA ARCAS DIEGO \*\*\*\*1110\* 1089821 1ª

**IMPORTE POR ANUALIDAD**

	2023	2024	2025	2026	2027
IMPORTE MÁXIMO SUBVENCIONABLE	6.281,77 €	6.281,77 €	6.281,77 €	6.281,77 €	6.281,77 €
IMPORTE MEDIO DE TRANSFERENCIA (€/ha)	216,24 €	216,24 €	216,24 €	216,24 €	216,24 €

**RESUMEN DE UNIDADES**

Cód	GRUPO DE PAGO	Sup. Dec. Admisible (ha)	Sup. Comprometida (ha)	Sup. ajustada compromiso (1) (ha)	% sobredec.	Sup. Propuesta (ha)	Importe Declarado	Importe Topado	Importe Propuesto	Importe tras sobredec.
432	FRUTALES SECANO	29,05		29,05	0,00	29,05	6.281,77	6.281,77	6.281,77	6.281,77
<b>TOTAL</b>		29,05	29,05	29,05		29,05	6.281,77	6.281,77	6.281,77	6.281,77

**APLICACIÓN DE REDUCCIONES Y PENALIZACIONES**

GRUPO DE PAGO	Importe Calculado	Importe prerreduc.	Criterios de subvencionabilidad y compromisos	Presentación tardía	Omisión declaración	Condicionalidad	IMPORTE (Euros) PROPUESTO
FRUTALES SECANO	6.281,77	6.281,77	0,00	0,00	0,00	0,00	6.281,77
<b>TOTAL</b>	6.281,77	6.281,77					6.281,77

**RESUMEN DE PAGOS**

	IMPORTE (Euros)			
	PROPUESTO	FEADER (Eje 2)	MAPA	CAPADR
PROPUESTO	6.281,77	5.339,50	616,24	326,03

**RECINTOS PROPUESTOS**

REF.	REFERENCIA SIGPAC	CULTIVO	DESCRIPCIÓN CULTIVO	S/R	G.PAGO	PEND. MEDIA (€/ha)	SUP. DEC. ADMISIBLE (ha)	SUP. COMPROM. (ha)	SUP. AJUSTADA COMPROM. (1) (ha)	SUP. CONV. SIGPAC (ha)	SUP. CERTIE (ha)	SUP. CAMPO (ha)	SUP. CAMPO DETER. CULT. DECLARADO (ha)	SUP. DEC. REDUCIDA (ha)	SUP. PROPUESTA (ha)
-762362	04-099-040-00300-002	104007	ALMENDROS-COMUNA	S	432	6,50	0,10	0,10	0,10		0,10			0,10	0,10
-515812	04-098-017-00037-008	104020	ALMENDROS-GUARA	S	432	9,40	2,50	2,50	2,50		2,50			2,50	2,50
4616790	04-099-030-00354-007	104007	ALMENDROS-COMUNA	S	432	25,20	1,41	1,41	1,41		1,41			1,41	1,41
1700000005946525	04-098-017-00037-006	104020	ALMENDROS-GUARA	S	432	19,10	0,10	0,10	0,10		0,10			0,10	0,10
1700000005946536	04-098-016-00191-001	104022	ALMENDROS-LARGUETA	S	432	9,60	0,29	0,29	0,29		0,29			0,29	0,29
1700000005946537	04-098-016-00207-004	104007	ALMENDROS-COMUNA	S	432	27,30	0,14	0,14	0,14		0,14			0,14	0,14
1700000005946538	04-098-016-00191-005	104020	ALMENDROS-GUARA	S	432	10,30	0,37	0,37	0,37		0,37			0,37	0,37
1700000005946539	04-098-016-00191-007	104020	ALMENDROS-GUARA	S	432	10,40	2,35	2,35	2,35		2,35			2,35	2,35
1700000005946540	04-099-040-00234-003	104024	ALMENDROS-MARCONA	S	432	9,80	0,93	0,93	0,93		0,93			0,93	0,93
1700000005946541	04-098-016-00207-001	104024	ALMENDROS-MARCONA	S	432	14,60	4,50	4,50	4,50		4,50			4,50	4,50
1700000005946542	04-098-016-00220-002	104014	ALMENDROS-FERRAGNES	S	432	20,40	0,13	0,13	0,13		0,13			0,13	0,13
1700000005946543	04-098-017-00035-003	104020	ALMENDROS-GUARA	S	432	9,50	0,32	0,32	0,32		0,32			0,32	0,32
1700000005946544	04-098-016-00211-002	104022	ALMENDROS-LARGUETA	S	432	22,10	0,39	0,39	0,39		0,39			0,39	0,39
1700000005946545	04-098-016-00218-001	104007	ALMENDROS-COMUNA	S	432	12,80	0,27	0,27	0,27		0,27			0,27	0,27
1700000005946546	04-098-017-00037-005	104020	ALMENDROS-GUARA	S	432	18,60	0,16	0,16	0,16		0,16			0,16	0,16
1700000005946547	04-098-017-00035-004	104020	ALMENDROS-GUARA	S	432	7,90	3,59	3,59	3,59		3,59			3,59	3,59
1700000005946548	04-098-017-00050-002	104020	ALMENDROS-GUARA	S	432	8,80	0,17	0,17	0,17		0,17			0,17	0,17
1700000005946549	04-098-017-00050-008	104007	ALMENDROS-COMUNA	S	432	6,30	0,24	0,24	0,24		0,24			0,24	0,24
1700000005946550	04-098-017-00037-003	104014	ALMENDROS-FERRAGNES	S	432	11,70	0,75	0,75	0,75		0,75			0,75	0,75
1700000005946551	04-098-017-00037-007	104020	ALMENDROS-GUARA	S	432	6,50	0,32	0,32	0,32		0,32			0,32	0,32
1700000005946552	04-099-030-00397-004	104020	ALMENDROS-GUARA	S	432	16,30	1,20	1,20	1,20		1,20			1,20	1,20
1700000005946553	04-098-074-00042-001	104020	ALMENDROS-GUARA	S	432	8,40	0,12	0,12	0,12		0,12			0,12	0,12
1700000005946554	04-098-074-00038-002	104020	ALMENDROS-GUARA	S	432	24,30	1,22	1,22	1,22		1,22			1,22	1,22
1700000005946556	04-099-040-00228-002	104020	ALMENDROS-GUARA	S	432	17,00	0,32	0,32	0,32		0,32			0,32	0,32
1700000005946557	04-099-040-00235-001	104020	ALMENDROS-GUARA	S	432	6,10	0,47	0,47	0,47		0,47			0,47	0,47
1700000005946559	04-099-040-00064-001	104020	ALMENDROS-GUARA	S	432	10,40	2,35	2,35	2,35		2,35			2,35	2,35
1700000005946560	04-098-016-00206-001	104024	ALMENDROS-MARCONA	S	432	19,20	3,34	3,34	3,34		3,34			3,34	3,34
1700000005946561	04-098-016-00206-003	104007	ALMENDROS-COMUNA	S	432	13,40	1,00	1,00	1,00		1,00			1,00	1,00

**INCIDENCIAS**

**INCIDENCIA DESCRIPCIÓN**

100421 Recinto declarado por error para una operación de la 6503, que se ha corregido de oficio marcando la operación correcta, de acuerdo con la fecha de inscripción del recinto en la producción ecológica.  
 Ref:4616790 Recinto:04-099-030-00354-00007 Cultivo:104007 ALMENDROS-COMUNA Secano

(1) Superficie declarada admisible ajustada con la superficie comprometida.  
 (2) Factor de penalización valorando el alcance para el tipo de compromiso.

Puede verificar la integridad de una copia de este documento mediante la lectura del código QR adjunto o mediante el acceso a la dirección <https://ws050.juntadeandalucia.es/verificarFirma> indicando el código de VERIFICACIÓN

FIRMADO POR	JUAN JOSE SOLER GARCIA	FECHA	03/07/2024	
	ROCIO GUIJARRO MILLAN			
VERIFICACIÓN	Pk2jmGCJWUB3686MPKY7GEXJCD3GC4	PÁGINA	1450/2334	

**APELLIDOS Y NOMBRE / RAZÓN SOCIAL**

MOLINA ARCAS MARIA DEL CARMEN

**NIF**

\*\*\*\*4234\*

**EXPEDIENTE**

1223718

**ANUALIDAD DE PAGO**

1ª

**IMPORTE POR ANUALIDAD**

	2023	2024	2025	2026	2027
IMPORTE MÁXIMO SUBVENCIONABLE	854,15 €	854,15 €	854,15 €	854,15 €	854,15 €
IMPORTE MEDIO DE TRANSFERENCIA (€/ha)	216,24 €	216,24 €	216,24 €	216,24 €	216,24 €

**RESUMEN DE UNIDADES**

Cód	GRUPO DE PAGO	Sup. Dec. Admisible (ha)	Sup. Comprometida (ha)	Sup. ajustada compromiso (I) (ha)	% sobredec.	Sup. Propuesta (ha)	Importe Declarado	Importe Topado	Importe Propuesto	Importe tras sobredec.
432	FRUTALES SECANO	4,17		3,95	0,00	3,95	854,15	854,15	854,15	854,15
<b>TOTAL</b>		4,17	3,95	3,95		3,95	854,15	854,15	854,15	854,15

**APLICACIÓN DE REDUCCIONES Y PENALIZACIONES**

GRUPO DE PAGO	Importe Calculado	Importe prereduc.	Criterios de subvencionabilidad y compromisos	Presentación tardía	Omisión declaración	Condicionalidad	IMPORTE (Euros) PROPUESTO
FRUTALES SECANO	854,15	854,15	0,00	0,00	0,00	0,00	854,15
<b>TOTAL</b>	854,15	854,15					854,15

**RESUMEN DE PAGOS**

	IMPORTE (Euros)			
	PROPUESTO	FEADER (Eje 2)	MAPA	CAPADR
PROPUESTO	854,15	726,03	83,79	44,33

**RECINTOS PROPUESTOS**

REF.	REFERENCIA SIGPAC	CULTIVO	DESCRIPCIÓN CULTIVO	S/R	G.PAGO	PEND. MEDIA (%)	SUP. DEC. ADMISIBLE (ha)	SUP. COMPROM. (ha)	SUP. AJUSTADA COMPR.(I) (ha)	SUP. CONV. SIGPAC (ha)	SUP. CERTIE. (ha)	SUP. CAMPO (ha)	SUP. CAMPO DETER. CULT. DECLARADO (ha)	SUP. DEC. REDUCIDA (ha)	SUP. PROPUESTA (ha)
3914495	04-099-011-00084-005	104024	ALMENDROS-MARCONA	S	432	23,00	0,90	0,90	0,90		0,91			0,90	0,90
6896665	04-099-011-00084-003	104024	ALMENDROS-MARCONA	S	432	21,90	1,86	1,86	1,86		1,86			1,86	1,86
6896667	04-099-011-00085-001	104024	ALMENDROS-MARCONA	S	432	37,30	0,49	0,49	0,49		0,49			0,49	0,49
6896673	04-099-011-00211-005	104024	ALMENDROS-MARCONA	S	432	30,90	0,92	0,70	0,70		0,70			0,70	0,70

(1) Superficie declarada admisible ajustada con la superficie comprometida.

(2) Factor de penalización valorando el alcance para el tipo de compromiso.

Puede verificar la integridad de una copia de este documento mediante la lectura del código QR adjunto o mediante el acceso a la dirección <https://ws050.juntadeandalucia.es/verificarFirma> indicando el código de VERIFICACIÓN

FIRMADO POR	JUAN JOSE SOLER GARCIA	FECHA	03/07/2024	
	ROCIO GUIJARRO MILLAN			
VERIFICACIÓN	Pk2jmGCJWUB3686MPKY7GEXJCD3GC4	PÁGINA	1451/2334	



**APELLIDOS Y NOMBRE / RAZÓN SOCIAL**

MOLINA BENITEZ JOSE MARIA

**NIF**  
\*\*\*\*4249\*

**EXPEDIENTE**  
1125581

**ANUALIDAD DE PAGO**  
1ª

**IMPORTE POR ANUALIDAD**

	2023	2024	2025	2026	2027
IMPORTE MÁXIMO SUBVENCIONABLE	4.324,80 €	4.324,80 €	4.324,80 €	4.324,80 €	4.324,80 €
IMPORTE MEDIO DE TRANSFERENCIA (€/ha)	216,24 €	216,24 €	216,24 €	216,24 €	216,24 €

**RESUMEN DE UNIDADES**

Cód	GRUPO DE PAGO	Sup. Dec. Admisible (ha)	Sup. Comprometida (ha)	Sup. ajustada compromiso (I) (ha)	% sobredec.	Sup. Propuesta (ha)	Importe Declarado	Importe Topado	Importe Propuesto	Importe tras sobredec.
432	FRUTALES SECANO	20,00		20,00	0,00	20,00	4.324,80	4.324,80	4.324,80	4.324,80
<b>TOTAL</b>		20,00	20,00	20,00		20,00	4.324,80	4.324,80	4.324,80	4.324,80

**APLICACIÓN DE REDUCCIONES Y PENALIZACIONES**

GRUPO DE PAGO	Importe Calculado	Importe prerreduc.	Criterios de subvencionabilidad y compromisos	Presentación tardía	Omisión declaración	Condicionalidad	IMPORTE (Euros) PROPUESTO
FRUTALES SECANO	4.324,80	4.324,80	0,00	0,00	0,00	0,00	4.324,80
<b>TOTAL</b>	4.324,80	4.324,80					4.324,80

**RESUMEN DE PAGOS**

	IMPORTE (Euros)			
	PROPUESTO	FEADER (Eje 2)	MAPA	CAPADR
PROPUESTO	4.324,80	3.676,08	424,26	224,46

**RECINTOS PROPUESTOS**

REF.	REFERENCIA SIGPAC	CULTIVO DESCRIPCIÓN CULTIVO	S/R	G.PAGO	PEND. MEDIA (%)	SUP. DEC. ADMISIBLE (ha)	SUP. COMPROM. (ha)	SUP. AJUSTADA COMPROM. (I) (ha)	SUP. CONV. SIGPAC (ha)	SUP. CERTIE (ha)	SUP. CAMPO (ha)	SUP. CAMPO DETER. CULT. DECLARADO (ha)	SUP. DEC. REDUCIDA (ha)	SUP. PROPUESTA (ha)
170000005841781	04-053-003-00033-001	104007 ALMENDROS-COMUNA	S	432	27,00	1,15	1,15	1,15		1,15			1,15	1,15
170000005841782	04-099-014-00025-002	104007 ALMENDROS-COMUNA	S	432	32,40	1,33	1,33	1,33		1,33			1,33	1,33
170000005841783	04-099-014-00113-001	104014 ALMENDROS-FERRAGNES	S	432	32,20	1,46	1,46	1,46		1,46			1,46	1,46
170000005841784	04-099-014-00089-001	104007 ALMENDROS-COMUNA	S	432	28,80	0,43	0,43	0,43		0,43			0,43	0,43
170000005841786	04-099-014-00019-002	104007 ALMENDROS-COMUNA	S	432	28,40	4,99	4,99	4,99		4,99			4,99	4,99
170000005841788	04-099-014-00019-006	104007 ALMENDROS-COMUNA	S	432	36,20	0,93	0,93	0,93		0,93			0,93	0,93
170000005841789	04-099-014-00019-007	104014 ALMENDROS-FERRAGNES	S	432	28,30	2,48	2,48	2,48		2,48			2,48	2,48
170000005841791	04-099-012-00115-001	104022 ALMENDROS-LARGUETA	S	432	34,30	0,21	0,21	0,21		0,21			0,21	0,21
170000005841792	04-099-012-00378-001	104022 ALMENDROS-LARGUETA	S	432	28,20	1,45	1,45	1,45		1,45			1,45	1,45
170000005841793	04-053-003-00033-004	104024 ALMENDROS-MARCONA	S	432	29,40	0,73	0,73	0,73		0,73			0,73	0,73
170000005841794	04-099-012-00284-004	104007 ALMENDROS-COMUNA	S	432	33,20	0,57	0,57	0,57		0,57			0,57	0,57
170000005841795	04-099-012-00115-008	104022 ALMENDROS-LARGUETA	S	432	37,50	0,75	0,75	0,75		0,75			0,75	0,75
170000005841796	04-099-012-00378-003	104022 ALMENDROS-LARGUETA	S	432	31,70	1,05	1,05	1,05		1,05			1,05	1,05
170000005841797	04-099-013-00082-001	104007 ALMENDROS-COMUNA	S	432	23,20	0,09	0,09	0,09		0,09			0,09	0,09
170000005841798	04-099-013-00088-004	104024 ALMENDROS-MARCONA	S	432	39,80	0,03	0,03	0,03		0,03			0,03	0,03
170000005841799	04-099-013-00089-001	104024 ALMENDROS-MARCONA	S	432	34,70	0,03	0,03	0,03		0,03			0,03	0,03
170000005841800	04-099-013-00091-003	104007 ALMENDROS-COMUNA	S	432	35,50	0,02	0,02	0,02		0,02			0,02	0,02
170000005841801	04-099-012-00284-008	104007 ALMENDROS-COMUNA	S	432	33,90	0,21	0,21	0,21		0,21			0,21	0,21
170000005841803	04-099-012-00284-006	104007 ALMENDROS-COMUNA	S	432	26,90	0,67	0,67	0,67		0,67			0,67	0,67
170000005841804	04-099-012-00284-004	104007 ALMENDROS-COMUNA	S	432	33,20	1,13	1,13	1,13		1,13			1,13	1,13
170000005841806	04-099-013-00083-001	104024 ALMENDROS-MARCONA	S	432	31,50	0,29	0,29	0,29		0,29			0,29	0,29

(1) Superficie declarada admisible ajustada con la superficie comprometida.  
(2) Factor de penalización valorando el alcance para el tipo de compromiso.

Puede verificar la integridad de una copia de este documento mediante la lectura del código QR adjunto o mediante el acceso a la dirección <https://ws050.juntadeandalucia.es/verificarFirma> indicando el código de VERIFICACIÓN

FIRMADO POR	JUAN JOSE SOLER GARCIA	FECHA	03/07/2024	
	ROCIO GUIJARRO MILLAN			
VERIFICACIÓN	Pk2jmGCJWUB3686MPKY7GEXJCD3GC4	PÁGINA	1452/2334	



**APELLIDOS Y NOMBRE / RAZÓN SOCIAL**

MOLINA CARA MIGUEL MARIANO

**NIF**

\*\*\*9122\*

**EXPEDIENTE**

1278908

**ANUALIDAD DE PAGO**

1ª

**IMPORTE POR ANUALIDAD**

	2023	2024	2025	2026	2027
IMPORTE MÁXIMO SUBVENCIONABLE	192,28 €	192,28 €	192,28 €	192,28 €	192,28 €
IMPORTE MEDIO DE TRANSFERENCIA (€/ha)	253,00 €	253,00 €	253,00 €	253,00 €	253,00 €

**RESUMEN DE UNIDADES**

Cód	GRUPO DE PAGO	Sup. Dec. Admisible (ha)	Sup. Comprometida (ha)	Sup. ajustada compromiso (1) (ha)	% sobredec.	Sup. Propuesta (ha)	Importe Declarado	Importe Topado	Importe Propuesto	Importe tras sobredec.
430	HORTÍCOLAS	0,76		0,76	0,00	0,76	192,28	192,28	192,28	192,28
<b>TOTAL</b>		0,76	0,76	0,76		0,76	192,28	192,28	192,28	192,28

**APLICACIÓN DE REDUCCIONES Y PENALIZACIONES**

GRUPO DE PAGO	Importe Calculado	Importe prereduc.	Criterios de subvencionabilidad y compromisos	Presentación tardía	Omisión declaración	Condicionalidad	IMPORTE (Euros) PROPUESTO
HORTÍCOLAS	192,28	192,28	0,00	0,00	0,00	0,00	192,28
<b>TOTAL</b>	192,28	192,28					192,28

**RESUMEN DE PAGOS**

	IMPORTE (Euros)			
	PROPUESTO	FEADER (Eje 2)	MAPA	CAPADR
PROPUESTO	192,28	163,44	18,86	9,98

**RECINTOS PROPUESTOS**

REF.	REFERENCIA SIGPAC	CULTIVO	DESCRIPCIÓN CULTIVO	S/R	G.PAGO	PEND. MEDIA (%)	SUP. DEC. ADMISIBLE (ha)	SUP. COMPROM. (ha)	SUP. AJUSTADA COMPR.(1) (ha)	SUP. CONV. SIGPAC (ha)	SUP. CERTIE. (ha)	SUP. CAMPO (ha)	SUP. CAMPO DETER. CULT. DECLARADO (ha)	SUP. DEC. REDUCIDA (ha)	SUP. PROPUESTA (ha)
6856733	04-106-092-00030-003	152000	PIMIENTO-SIN VARIEDAD	R	430	10,90	0,51	0,51	0,51		0,51	0,51	0,51	0,51	0,51
6856734	04-106-092-00030-007	152000	PIMIENTO-SIN VARIEDAD	R	430	9,80	0,25	0,25	0,25		0,25	0,25	0,25	0,25	0,25

(1) Superficie declarada admisible ajustada con la superficie comprometida.

(2) Factor de penalización valorando el alcance para el tipo de compromiso.

Puede verificar la integridad de una copia de este documento mediante la lectura del código QR adjunto o mediante el acceso a la dirección <https://ws050.juntadeandalucia.es/verificarFirma> indicando el código de VERIFICACIÓN

FIRMADO POR	JUAN JOSE SOLER GARCIA	FECHA	03/07/2024	
	ROCIO GUIJARRO MILLAN			
VERIFICACIÓN	Pk2jmGCJWUB3686MPKY7GEXJCD3GC4	PÁGINA	1453/2334	



**APELLIDOS Y NOMBRE / RAZÓN SOCIAL**

MOLINA GALINDO S.C

**NIF**  
\*\*\*\*8749\*

**EXPEDIENTE**  
1262952

**ANUALIDAD DE PAGO**

1ª

**IMPORTE POR ANUALIDAD**

	2023	2024	2025	2026	2027
IMPORTE MÁXIMO SUBVENCIONABLE	440,57 €	440,57 €	440,57 €	440,57 €	440,57 €
IMPORTE MEDIO DE TRANSFERENCIA (€/ha)	349,66 €	349,66 €	349,66 €	349,66 €	349,66 €

**RESUMEN DE UNIDADES**

Cód	GRUPO DE PAGO	Sup. Dec. Admisible (ha)	Sup. Comprometida (ha)	Sup. ajustada compromiso (1) (ha)	% sobredec.	Sup. Propuesta (ha)	Importe Declarado	Importe Topado	Importe Propuesto	Importe tras sobredec.
433	FRUTALES REGADÍO	1,26		1,26	0,00	1,26	440,57	440,57	440,57	440,57
<b>TOTAL</b>		1,26	1,26	1,26		1,26	440,57	440,57	440,57	440,57

**APLICACIÓN DE REDUCCIONES Y PENALIZACIONES**

GRUPO DE PAGO	Importe Calculado	Importe prereduc.	Criterios de subvencionabilidad y compromisos	Presentación tardía	Omisión declaración	Condicionalidad	IMPORTE (Euros) PROPUESTO
FRUTALES REGADÍO	440,57	440,57	0,00	0,00	0,00	0,00	440,57
<b>TOTAL</b>	440,57	440,57					440,57

**RESUMEN DE PAGOS**

	IMPORTE ( Euros )		
	PROPUESTO	FEADER (Eje 2)	MAPA
PROPUESTO	440,57	374,48	43,22
			CAPADR 22,87

**RECINTOS PROPUESTOS**

REF.	REFERENCIA SIGPAC	CULTIVO	DESCRIPCIÓN CULTIVO	S/R	G.PAGO	PEND. MEDIA (%)	SUP. DEC. ADMISIBLE (ha)	SUP. COMPROM. (ha)	SUP. AJUSTADA COMPR.(1) (ha)	SUP. CONV. SIGPAC (ha)	SUP. CERTIE. (ha)	SUP. CAMPO (ha)	SUP. CAMPO DETER. CULT. DECLARADO (ha)	SUP. DEC. REDUCIDA (ha)	SUP. PROPUESTA (ha)
-1117882	04-091-006-00119-001	204008	CLEMENTINAS-CLEMENULES	R	433	12,50	0,37	0,37	0,37		0,37			0,37	0,37
5278426	04-091-006-00097-003	206235	NARANJO-CASTELLANA	R	433	15,00	0,23	0,23	0,23		0,23			0,23	0,23
5278628	04-091-006-00119-001	206001	NARANJO-LANE LATE	R	433	12,50	0,66	0,66	0,66		0,66			0,66	0,66

(1) Superficie declarada admisible ajustada con la superficie comprometida.  
(2) Factor de penalización valorando el alcance para el tipo de compromiso.

Puede verificar la integridad de una copia de este documento mediante la lectura del código QR adjunto o mediante el acceso a la dirección <https://ws050.juntadeandalucia.es/verificarFirma> indicando el código de VERIFICACIÓN

FIRMADO POR	JUAN JOSE SOLER GARCIA	FECHA	03/07/2024	
	ROCIO GUIJARRO MILLAN			
VERIFICACIÓN	Pk2jmGCJWUB3686MPKY7GEXJCD3GC4	PÁGINA	1454/2334	

**APELLIDOS Y NOMBRE / RAZÓN SOCIAL**

MOLINA GARCIA ELIAS ANTONIO

**NIF**

\*\*\*\*6690\*

**EXPEDIENTE**

1051451

**ANUALIDAD DE PAGO**

1ª

**IMPORTE POR ANUALIDAD**

	2023	2024	2025	2026	2027
IMPORTE MÁXIMO SUBVENCIONABLE	877,65 €	877,65 €	877,65 €	877,65 €	877,65 €
IMPORTE MEDIO DE TRANSFERENCIA (€/ha)	349,66 €	349,66 €	349,66 €	349,66 €	349,66 €

**RESUMEN DE UNIDADES**

Cód	GRUPO DE PAGO	Sup. Dec. Admisible (ha)	Sup. Comprometida (ha)	Sup. ajustada compromiso (1) (ha)	% sobredec.	Sup. Propuesta (ha)	Importe Declarado	Importe Topado	Importe Propuesto	Importe tras sobredec.
433	FRUTALES REGADÍO	2,53		2,51	0,00	2,51	877,65	877,65	877,65	877,65
<b>TOTAL</b>		2,53	2,51	2,51		2,51	877,65	877,65	877,65	877,65

**APLICACIÓN DE REDUCCIONES Y PENALIZACIONES**

GRUPO DE PAGO	Importe Calculado	Importe prereduc.	Criterios de subvencionabilidad y compromisos	Presentación tardía	Omisión declaración	Condicionidad	IMPORTE (Euros) PROPUESTO
FRUTALES REGADÍO	877,65	877,65	0,00	0,00	0,00	0,00	877,65
<b>TOTAL</b>	877,65	877,65					877,65

**RESUMEN DE PAGOS**

	IMPORTE (Euros)			
	PROPUESTO	FEADER (Eje 2)	MAPA	CAPADR
PROPUESTO	877,65	746,00	86,10	45,55

**RECINTOS PROPUESTOS**

REF.	REFERENCIA SIGPAC	CULTIVO	DESCRIPCIÓN CULTIVO	S/R	G.PAGO	PEND. MEDIA (%)	SUP. DEC. ADMISIBLE (ha)	SUP. COMPROM. (ha)	SUP. AJUSTADA COMPR.(1) (ha)	SUP. CONV. SIGPAC (ha)	SUP. CERTIE. (ha)	SUP. CAMPO (ha)	SUP. CAMPO DETER. CULT. DECLARADO (ha)	SUP. DEC. REDUCIDA (ha)	SUP. PROPUESTA (ha)
1700000002777442	04-047-003-00003-001	206235	NARANJO-CASTELLANA	R	433	3,50	0,37	0,37	0,37		0,37			0,37	0,37
1700000002777443	04-047-003-00032-001	206235	NARANJO-CASTELLANA	R	433	4,70	1,15	1,15	1,15		1,15			1,15	1,15
1700000002777444	04-047-003-00016-001	206235	NARANJO-CASTELLANA	R	433	3,20	0,26	0,26	0,26		0,26			0,26	0,26
1700000002777445	04-047-022-00156-004	209200	MANDARINO-MANDARINO COMÚN	R	433	1,70	0,20	0,20	0,20		0,20			0,20	0,20
1700000002777446	04-047-022-00155-001	206235	NARANJO-CASTELLANA	R	433	3,90	0,55	0,53	0,53		0,55			0,53	0,53

**INCIDENCIAS****INCIDENCIA DESCRIPCIÓN**

- 4272 Verifica que las líneas de declaración de las Solicitudes Únicas no tienen solapes con la capa de Retroactividad Gráfica (ambas de la misma campaña) a nivel de expediente/línea de declaración gráfica de la solicitud.  
Ref:1700000002777446 Recinto:04-047-022-00155-00001 Cultivo: - Agregado de la referencia del recinto.:0 Zona de la referencia del recinto.:0 Superficie solapada.:0,02 Id. Incid.:95938822

(1) Superficie declarada admisible ajustada con la superficie comprometida.  
(2) Factor de penalización valorando el alcance para el tipo de compromiso.

Puede verificar la integridad de una copia de este documento mediante la lectura del código QR adjunto o mediante el acceso a la dirección <https://ws050.juntadeandalucia.es/verificarFirma> indicando el código de VERIFICACIÓN

FIRMADO POR	JUAN JOSE SOLER GARCIA	FECHA	03/07/2024	
	ROCIO GUIJARRO MILLAN			
VERIFICACIÓN	Pk2jmGCJWUB3686MPKY7GEXJCD3GC4	PÁGINA	1455/2334	



**APELLIDOS Y NOMBRE / RAZÓN SOCIAL**

MOLINA GARCIA JERONIMO

**NIF**  
\*\*\*\*6253\*

**EXPEDIENTE**  
1254962

**ANUALIDAD DE PAGO**  
1ª

**IMPORTE POR ANUALIDAD**

	2023	2024	2025	2026	2027
IMPORTE MÁXIMO SUBVENCIONABLE	314,69 €	314,69 €	314,69 €	314,69 €	314,69 €
IMPORTE MEDIO DE TRANSFERENCIA (€/ha)	349,66 €	349,66 €	349,66 €	349,66 €	349,66 €

**RESUMEN DE UNIDADES**

Cód	GRUPO DE PAGO	Sup. Dec. Admisible (ha)	Sup. Comprometida (ha)	Sup. ajustada compromiso (I) (ha)	% sobredec.	Sup. Propuesta (ha)	Importe Declarado	Importe Topado	Importe Propuesto	Importe tras sobredec.
433	FRUTALES REGADÍO	0,94		0,90	0,00	0,90	314,69	314,69	314,69	314,69
<b>TOTAL</b>		0,94	0,90	0,90		0,90	314,69	314,69	314,69	314,69

**APLICACIÓN DE REDUCCIONES Y PENALIZACIONES**

GRUPO DE PAGO	Importe Calculado	Importe prereduc.	Criterios de subvencionabilidad y compromisos	Presentación tardía	Omisión declaración	Condicionabilidad	IMPORTE (Euros) PROPUESTO
FRUTALES REGADÍO	314,69	314,69	0,00	0,00	0,00	0,00	314,69
<b>TOTAL</b>	314,69	314,69					314,69

**RESUMEN DE PAGOS**

	IMPORTE (Euros)			
	PROPUESTO	FEADER (Eje 2)	MAPA	CAPADR
PROPUESTO	314,69	267,49	30,87	16,33

**RECINTOS PROPUESTOS**

REF.	REFERENCIA SIGPAC	CULTIVO/DESCRIPCIÓN CULTIVO	S/R	G.PAGO	PEND. MEDIA (%)	SUP. DEC. ADMISIBLE (ha)	SUP. COMPROM. (ha)	SUP. AJUSTADA COMPROM. (I) (ha)	SUP. CONV. SIGPAC (ha)	SUP. CERTIE (ha)	SUP. CAMPO (ha)	SUP. CAMPO DETER. CULT. DECLARADO (ha)	SUP. DEC. REDUCIDA (ha)	SUP. PROPUESTA (ha)
1700000005999019	04-103-005-00541-001	206004 NARANJO-NAVELINA	R	433	1,60	0,22	0,22	0,22		0,22			0,22	0,22
1700000005999037	04-103-014-00047-001	206004 NARANJO-NAVELINA	R	433	4,90	0,38	0,38	0,38		0,38			0,38	0,38
1700000005999053	04-103-014-00067-001	206004 NARANJO-NAVELINA	R	433	6,40	0,34	0,30	0,30		0,34			0,30	0,30

**INCIDENCIAS**

**INCIDENCIA DESCRIPCIÓN**

- 4272 Verifica que las líneas de declaración de las Solicitudes Únicas no tienen solapes con la capa de Retroactividad Gráfica (ambas de la misma campaña) a nivel de expediente/línea de declaración gráfica de la solicitud.  
Ref:1700000005999042 Recinto:04-103-014-00056-00001 Cultivo: - Agregado de la referencia del recinto.:0 Zona de la referencia del recinto.:0 Superficie solapada.:0,03 Id. Incid.:95946922  
Ref:1700000005999053 Recinto:04-103-014-00067-00001 Cultivo: - Agregado de la referencia del recinto.:0 Zona de la referencia del recinto.:0 Superficie solapada.:0,04 Id. Incid.:95946923
- 100400 Recinto con cultivo, variedad, régimen de explotación o uso Sigpac no compatible con la operación solicitada ( Anexo IV.I Cultivos y variedades elegibles para las Intervenciones. Orden de 28 de marzo de 2023 ).  
Ref:1700000005999055 Recinto:04-103-014-00099-00001 Cultivo:206004 NARANJO-NAVELINA Secano Uso:CI  
Ref:1700000005999048 Recinto:04-103-015-00316-00001 Cultivo:206004 NARANJO-NAVELINA Secano Uso:CI
- 100424 Solicita recinto que no está comprometido para la operación.  
Ref:1700000005999042 Recinto:04-103-014-00056-00001 Cultivo:206004 NARANJO-NAVELINA Regadío  
Ref:1700000005999044 Recinto:04-103-014-00076-00001 Cultivo:101010 OLIVAR-PICUAL Secano  
Ref:1700000005999045 Recinto:04-103-014-00080-00001 Cultivo:101010 OLIVAR-PICUAL Secano  
Ref:1700000005999055 Recinto:04-103-014-00099-00001 Cultivo:206004 NARANJO-NAVELINA Secano  
Ref:1700000005999046 Recinto:04-103-014-00099-00002 Cultivo:101010 OLIVAR-PICUAL Secano  
Ref:1700000005999048 Recinto:04-103-015-00316-00001 Cultivo:206004 NARANJO-NAVELINA Secano

(1) Superficie declarada admisible ajustada con la superficie comprometida.  
(2) Factor de penalización valorando el alcance para el tipo de compromiso.

Puede verificar la integridad de una copia de este documento mediante la lectura del código QR adjunto o mediante el acceso a la dirección <https://ws050.juntadeandalucia.es/verificarFirma> indicando el código de VERIFICACIÓN

FIRMADO POR	JUAN JOSE SOLER GARCIA	FECHA	03/07/2024	
	ROCIO GUIJARRO MILLAN			
VERIFICACIÓN	Pk2jmGCJWUB3686MPKY7GEXJCD3GC4	PÁGINA	1456/2334	



<u>APELLIDOS Y NOMBRE / RAZÓN SOCIAL</u>	<u>NIF</u>	<u>EXPEDIENTE</u>	<u>ANUALIDAD DE PAGO</u>		
MOLINA GARCIA JUAN SALVADOR	****1566*	1136103	1ª		
<u>IMPORTE POR ANUALIDAD</u>					
	<b>2023</b>	<b>2024</b>	<b>2025</b>	<b>2026</b>	<b>2027</b>
IMPORTE MÁXIMO SUBVENCIONABLE	6.249,90 €	6.249,90 €	6.249,90 €	6.249,90 €	6.249,90 €
IMPORTE MEDIO DE TRANSFERENCIA (€/ha)	222,97 €	222,97 €	222,97 €	222,97 €	222,97 €

**RESUMEN DE UNIDADES**

<u>Cód</u>	<u>GRUPO DE PAGO</u>	<u>Sup. Dec. Admisible (ha)</u>	<u>Sup. Comprometida (ha)</u>	<u>Sup. ajustada compromiso (1) (ha)</u>	<u>% sobredec.</u>	<u>Sup. Propuesta (ha)</u>	<u>Importe Declarado</u>	<u>Importe Topado</u>	<u>Importe Propuesto</u>	<u>Importe tras sobredec.</u>
429	OLIVAR	5,96		5,96	0,00	5,96	1.477,48	1.477,48	1.477,48	1.477,48
432	FRUTALES SECANO	22,09		22,07	0,00	22,07	4.772,42	4.772,42	4.772,42	4.772,42
<b>TOTAL</b>		28,05	28,03	28,03		28,03	6.249,90	6.249,90	6.249,90	6.249,90

**APLICACIÓN DE REDUCCIONES Y PENALIZACIONES**

<u>GRUPO DE PAGO</u>	<u>Importe Calculado</u>	<u>Importe prereduc. y compromisos</u>	<u>Criterios de subvencionabilidad y compromisos</u>	<u>Presentación tardía</u>	<u>Omisión declaración</u>	<u>Condicionalidad</u>	<u>IMPORTE (Euros) PROPUESTO</u>
FRUTALES SECANO	4.772,42	4.772,42	0,00	0,00	0,00	0,00	4.772,42
OLIVAR	1.477,48	1.477,48	0,00	0,00	0,00	0,00	1.477,48
<b>TOTAL</b>	6.249,90	6.249,90					6.249,90

**RESUMEN DE PAGOS**

	<u>IMPORTE ( Euros )</u>			
	<u>PROPUESTO</u>	<u>FEADER (Eje 2)</u>	<u>MAPA</u>	<u>CAPADR</u>
PROPUESTO	6.249,90	5.312,42	613,11	324,37

(1) Superficie declarada admisible ajustada con la superficie comprometida.  
 (2) Factor de penalización valorando el alcance para el tipo de compromiso.

Puede verificar la integridad de una copia de este documento mediante la lectura del código QR adjunto o mediante el acceso a la dirección <https://ws050.juntadeandalucia.es/verificarFirma> indicando el código de VERIFICACIÓN

FIRMADO POR	JUAN JOSE SOLER GARCIA	FECHA	03/07/2024	
	ROCIO GUIJARRO MILLAN			
VERIFICACIÓN	Pk2jmGCJWUB3686MPKY7GEXJCD3GC4	PÁGINA	1457/2334	



**RECINTOS PROPUESTOS**

REF.	REFERENCIA SIGPAC	CULTIVO DESCRIPCIÓN CULTIVO	S/R	G.PAGO	PEND. MEDIA (%)	SUP. DEC. ADMISIBLE (ha)	SUP. COMPROM. (ha)	SUP. AJUSTADA COMPR.(1) (ha)	SUP. CONV. SIGPAC (ha)	SUP. CERTIF. (ha)	SUP. CAMPO (ha)	SUP. CAMPO DETER. CULT. DECLARADO (ha)	SUP. DEC. REDUCIDA (ha)	SUP. PROPUESTA (ha)
-1323663	04-086-017-00220-177	101010 OLIVAR-PICUAL	S	429	14,80	0,28	0,28	0,28		0,28			0,28	0,28
-754303	04-086-026-00013-014	101010 OLIVAR-PICUAL	S	429	33,40	0,03	0,03	0,03		0,03			0,03	0,03
-754300	04-086-017-00644-004	101010 OLIVAR-PICUAL	S	429	2,40	0,03	0,03	0,03		0,03			0,03	0,03
-27044	04-086-019-00457-002	101010 OLIVAR-PICUAL	S	429	16,20	2,68	2,68	2,68		2,68			2,68	2,68
-26900	04-086-017-00220-003	101010 OLIVAR-PICUAL	S	429	15,50	0,06	0,06	0,06		2,09			0,06	0,06
170000006849498	04-086-019-00003-004	101010 OLIVAR-PICUAL	S	429	6,20	0,02	0,02	0,02		0,02			0,02	0,02
170000006849513	04-086-026-00196-001	101010 OLIVAR-PICUAL	S	429	5,30	0,08	0,08	0,08		0,08			0,08	0,08
170000006849514	04-086-026-00197-003	101010 OLIVAR-PICUAL	S	429	7,60	0,22	0,22	0,22		0,22			0,22	0,22
170000006849529	04-086-026-00117-003	101010 OLIVAR-PICUAL	S	429	7,10	0,06	0,06	0,06		0,06			0,06	0,06
170000006849535	04-086-026-00013-001	101010 OLIVAR-PICUAL	S	429	15,40	1,94	1,94	1,94		1,94			1,94	1,94
170000006849537	04-086-026-00114-001	101010 OLIVAR-PICUAL	S	429	12,60	0,10	0,10	0,10		0,10			0,10	0,10
170000006849544	04-086-017-00220-148	101010 OLIVAR-PICUAL	S	429	5,90	0,01	0,01	0,01		0,01			0,01	0,01
170000006849547	04-086-017-00220-070	101010 OLIVAR-PICUAL	S	429	17,70	0,45	0,45	0,45		0,45			0,45	0,45
-1126517	04-086-017-00220-184	104022 ALMENDROS-LARGUETA	S	432	13,70	1,83	1,83	1,83		1,83			1,83	1,83
-756707	04-086-017-00644-001	104007 ALMENDROS-COMUNA	S	432	9,10	0,06	0,06	0,06		0,06			0,06	0,06
-754301	04-086-017-00646-001	104007 ALMENDROS-COMUNA	S	432	7,90	0,16	0,16	0,16		0,16			0,16	0,16
-754299	04-086-017-00644-003	104007 ALMENDROS-COMUNA	S	432	7,90	0,04	0,04	0,04		0,04			0,04	0,04
-565708	04-086-017-00220-229	125000 FRUTOS DE CÁSCARA-SIN VARIEDAD	S	432	33,30	0,07	0,07	0,07		0,07			0,07	0,07
-88548	04-086-017-00220-003	125000 FRUTOS DE CÁSCARA-SIN VARIEDAD	S	432	15,50	2,03	2,03	2,03		2,09			2,03	2,03
-27387	04-086-019-00457-003	125000 FRUTOS DE CÁSCARA-SIN VARIEDAD	S	432	16,70	6,24	6,24	6,24		6,24			6,24	6,24
4129505	04-086-054-00266-005	104007 ALMENDROS-COMUNA	S	432	26,80	0,25	0,25	0,25		0,25			0,25	0,25
4129525	04-086-054-00266-003	104007 ALMENDROS-COMUNA	S	432	26,20	0,19	0,19	0,19		0,19			0,19	0,19
4171778	04-086-054-00266-007	104007 ALMENDROS-COMUNA	S	432	14,60	0,03	0,03	0,03		0,03			0,03	0,03
170000006849515	04-086-019-00457-024	104007 ALMENDROS-COMUNA	S	432	18,10	0,12	0,12	0,12		0,12			0,12	0,12
170000006849556	04-086-017-00710-013	104007 ALMENDROS-COMUNA	S	432	15,30	0,03	0,03	0,03		0,03			0,03	0,03
170000006849557	04-086-017-00220-006	104024 ALMENDROS-MARCONA	S	432	7,00	0,12	0,12	0,12		0,12			0,12	0,12
170000006849558	04-086-017-00220-144	104022 ALMENDROS-LARGUETA	S	432	15,80	0,95	0,95	0,95		0,95			0,95	0,95
170000006849559	04-086-017-00710-015	104007 ALMENDROS-COMUNA	S	432	6,90	0,01	0,01	0,01		0,01			0,01	0,01
170000006849560	04-086-017-00220-129	104022 ALMENDROS-LARGUETA	S	432	16,30	0,13	0,13	0,13		0,13			0,13	0,13
170000006849562	04-086-017-00220-008	125000 FRUTOS DE CÁSCARA-SIN VARIEDAD	S	432	22,90	0,42	0,42	0,42		0,42			0,42	0,42
170000006849563	04-086-019-00003-002	125000 FRUTOS DE CÁSCARA-SIN VARIEDAD	S	432	19,00	0,49	0,49	0,49		0,49			0,49	0,49
170000006849566	04-086-026-00104-003	125000 FRUTOS DE CÁSCARA-SIN VARIEDAD	S	432	8,60	1,14	1,14	1,14		1,14			1,14	1,14
170000006849567	04-086-017-00220-055	104022 ALMENDROS-LARGUETA	S	432	7,30	0,31	0,31	0,31		0,31			0,31	0,31
170000006849568	04-086-017-00220-004	104022 ALMENDROS-LARGUETA	S	432	4,50	0,33	0,33	0,33		0,33			0,33	0,33
170000006849569	04-086-017-00220-137	104024 ALMENDROS-MARCONA	S	432	7,40	0,13	0,13	0,13		0,13			0,13	0,13
170000006849570	04-086-017-00220-208	125000 FRUTOS DE CÁSCARA-SIN VARIEDAD	S	432	12,70	0,25	0,25	0,25		0,25			0,25	0,25
170000006849571	04-086-054-00266-002	104007 ALMENDROS-COMUNA	S	432	7,00	4,83	4,83	4,83		4,83			4,83	4,83
170000006849573	04-086-026-00105-001	104007 ALMENDROS-COMUNA	S	432	3,90	0,24	0,24	0,24		0,24			0,24	0,24
170000006849574	04-086-017-00220-007	125000 FRUTOS DE CÁSCARA-SIN VARIEDAD	S	432	21,90	0,34	0,32	0,32		0,34			0,32	0,32
170000006849575	04-086-026-00196-002	104007 ALMENDROS-COMUNA	S	432	19,80	0,08	0,08	0,08		0,08			0,08	0,08
170000006849576	04-086-026-00197-002	104007 ALMENDROS-COMUNA	S	432	13,10	0,05	0,05	0,05		0,05			0,05	0,05
170000006849578	04-086-017-00220-056	104022 ALMENDROS-LARGUETA	S	432	14,20	0,48	0,48	0,48		0,48			0,48	0,48
170000006849579	04-086-017-00220-057	104022 ALMENDROS-LARGUETA	S	432	17,30	0,74	0,74	0,74		0,74			0,74	0,74

**INCIDENCIAS**

**INCIDENCIA DESCRIPCIÓN**

- 4272 Verifica que las líneas de declaración de las Solicitudes Únicas no tienen solapes con la capa de Retroactividad Gráfica (ambas de la misma campaña) a nivel de expediente/línea de declaración gráfica de la solicitud.  
Ref:170000006849574 Recinto:04-086-017-00220-00007 Cultivo: - Agregado de la referencia del recinto.:0 Zona de la referencia del recinto.:0 Superficie solapada.:0,02 Id. Incid.:95940501
- 100402 Recinto solicitado no forma parte de ningún organismo de control autorizado para la producción ecológica en Andalucía o fecha de inscripción posterior al plazo establecido ( Anexo I. Criterios de Subvencionabilidad. Orden 28 de marzo de 2023 ).  
Ref:-1324025 Recinto:04-086-017-00712-00001 Cultivo:104007 ALMENDROS-COMUNA Secano  
Ref:-88894 Recinto:04-086-019-00418-00002 Cultivo:101010 OLIVAR-PICUAL Secano
- 100424 Solicita recinto que no está comprometido para la operación.  
Ref:-1324025 Recinto:04-086-017-00712-00001 Cultivo:104007 ALMENDROS-COMUNA Secano  
Ref:-88894 Recinto:04-086-019-00418-00002 Cultivo:101010 OLIVAR-PICUAL Secano

(1) Superficie declarada admisible ajustada con la superficie comprometida.  
(2) Factor de penalización valorando el alcance para el tipo de compromiso.

Puede verificar la integridad de una copia de este documento mediante la lectura del código QR adjunto o mediante el acceso a la dirección <a href="https://ws050.juntadeandalucia.es/verificarFirma">https://ws050.juntadeandalucia.es/verificarFirma</a> indicando el código de VERIFICACIÓN					
FIRMADO POR	JUAN JOSE SOLER GARCIA		FECHA		03/07/2024
	ROCIO GUIJARRO MILLAN				
VERIFICACIÓN	Pk2jmGCJWUB3686MPKY7GEXJCD3GC4		PÁGINA		1458/2334



**APELLIDOS Y NOMBRE / RAZÓN SOCIAL**

MOLINA GAZQUEZ JUAN JOSE

**NIF**  
\*\*\*\*1959\*

**EXPEDIENTE**  
1188793

**ANUALIDAD DE PAGO**  
1ª

**IMPORTE POR ANUALIDAD**

	2023	2024	2025	2026	2027
IMPORTE MÁXIMO SUBVENCIONABLE	1.769,28 €	1.769,28 €	1.769,28 €	1.769,28 €	1.769,28 €
IMPORTE MEDIO DE TRANSFERENCIA (€/ha)	349,66 €	349,66 €	349,66 €	349,66 €	349,66 €

**RESUMEN DE UNIDADES**

Cód	GRUPO DE PAGO	Sup. Dec. Admisible (ha)	Sup. Comprometida (ha)	Sup. ajustada compromiso (I) (ha)	% sobredec.	Sup. Propuesta (ha)	Importe Declarado	Importe Topado	Importe Propuesto	Importe tras sobredec.
433	FRUTALES REGADÍO	5,20		5,06	0,00	5,06	1.769,28	1.769,28	1.769,28	1.769,28
<b>TOTAL</b>		5,20	5,06	5,06		5,06	1.769,28	1.769,28	1.769,28	1.769,28

**APLICACIÓN DE REDUCCIONES Y PENALIZACIONES**

GRUPO DE PAGO	Importe Calculado	Importe prereduc.	Criterios de subvencionabilidad y compromisos	Presentación tardía	Omisión declaración	Condicionalidad	IMPORTE (Euros) PROPUESTO
FRUTALES REGADÍO	1.769,28	1.769,28	0,00	0,00	0,00	0,00	1.769,28
<b>TOTAL</b>	1.769,28	1.769,28					1.769,28

**RESUMEN DE PAGOS**

	IMPORTE (Euros)			
	PROPUESTO	FEADER (Eje 2)	MAPA	CAPADR
PROPUESTO	1.769,28	1.503,89	173,57	91,82

**RECINTOS PROPUESTOS**

REF.	REFERENCIA SIGPAC	CULTIVO DESCRIPCIÓN CULTIVO	S/R	G.PAGO	PEND. MEDIA (€)	SUP. DEC. ADMISIBLE (ha)	SUP. COMPROM. (ha)	SUP. AJUSTADA COMPROM. (I) (ha)	SUP. CONV. SIGPAC (ha)	SUP. CERTIE (ha)	SUP. CAMPO (ha)	SUP. CAMPO DETER. CULT. DECLARADO (ha)	SUP. DEC. REDUCIDA (ha)	SUP. PROPUESTA (ha)
1700000005167248	04-047-021-00124-001	209200 MANDARINO-MANDARINO COMÚN	R	433	3,50	0,11	0,11	0,11		0,11			0,11	0,11
1700000005167249	04-047-021-00126-001	209200 MANDARINO-MANDARINO COMÚN	R	433	7,30	0,04	0,04	0,04		0,04			0,04	0,04
1700000005167250	04-047-021-00125-001	206235 NARANJO-CASTELLANA	R	433	9,20	0,03	0,03	0,03		0,03			0,03	0,03
1700000005167251	04-047-021-00126-001	206235 NARANJO-CASTELLANA	R	433	7,30	0,12	0,12	0,12		0,12			0,12	0,12
1700000005167252	04-081-010-00084-001	206235 NARANJO-CASTELLANA	R	433	3,90	1,06	1,01	1,01		1,06			1,01	1,01
1700000005167253	04-081-010-00085-001	206235 NARANJO-CASTELLANA	R	433	3,70	1,03	0,98	0,98		1,03			0,98	0,98
1700000005167254	04-081-010-00086-001	206235 NARANJO-CASTELLANA	R	433	3,80	1,53	1,51	1,51		1,53			1,51	1,51
1700000005167255	04-081-010-00087-001	206235 NARANJO-CASTELLANA	R	433	4,80	1,27	1,25	1,25		1,27			1,25	1,25
1700000005167256	04-047-021-00126-001	207002 LIMONERO-FINO	R	433	7,30	0,01	0,01	0,01		0,01			0,01	0,01

**INCIDENCIAS**

**INCIDENCIA DESCRIPCIÓN**

- 4272 Verifica que las líneas de declaración de las Solicitudes Únicas no tienen solapes con la capa de Retroactividad Gráfica (ambas de la misma campaña) a nivel de expediente/línea de declaración gráfica de la solicitud.  
 Ref:1700000005167252 Recinto:04-081-010-00084-00001 Cultivo: - Agregado de la referencia del recinto.:0 Zona de la referencia del recinto.:0 Superficie solapada.:0,02 Id. Incid.:95942045  
 Ref:1700000005167252 Recinto:04-081-010-00084-00001 Cultivo: - Agregado de la referencia del recinto.:0 Zona de la referencia del recinto.:0 Superficie solapada.:0,03 Id. Incid.:95942046  
 Ref:1700000005167253 Recinto:04-081-010-00085-00001 Cultivo: - Agregado de la referencia del recinto.:0 Zona de la referencia del recinto.:0 Superficie solapada.:0,05 Id. Incid.:95942047  
 Ref:1700000005167254 Recinto:04-081-010-00086-00001 Cultivo: - Agregado de la referencia del recinto.:0 Zona de la referencia del recinto.:0 Superficie solapada.:0,02 Id. Incid.:95942048  
 Ref:1700000005167255 Recinto:04-081-010-00087-00001 Cultivo: - Agregado de la referencia del recinto.:0 Zona de la referencia del recinto.:0 Superficie solapada.:0,02 Id. Incid.:95942049

(1) Superficie declarada admisible ajustada con la superficie comprometida.  
 (2) Factor de penalización valorando el alcance para el tipo de compromiso.

Puede verificar la integridad de una copia de este documento mediante la lectura del código QR adjunto o mediante el acceso a la dirección <a href="https://ws050.juntadeandalucia.es/verificarFirma">https://ws050.juntadeandalucia.es/verificarFirma</a> indicando el código de VERIFICACIÓN				
FIRMADO POR	JUAN JOSE SOLER GARCIA	FECHA	03/07/2024	
	ROCIO GUIJARRO MILLAN			
VERIFICACIÓN	Pk2jmGCJWUB3686MPKY7GEXJCD3GC4	PÁGINA	1459/2334	



**APELLIDOS Y NOMBRE / RAZÓN SOCIAL**

MOLINA GAZQUEZ RAMON

**NIF**  
\*\*\*\*0030\*

**EXPEDIENTE**  
1077922

**ANUALIDAD DE PAGO**  
1ª

**IMPORTE POR ANUALIDAD**

	2023	2024	2025	2026	2027
IMPORTE MÁXIMO SUBVENCIONABLE	8.649,60 €	8.649,60 €	8.649,60 €	8.649,60 €	8.649,60 €
IMPORTE MEDIO DE TRANSFERENCIA (€/ha)	216,24 €	216,24 €	216,24 €	216,24 €	216,24 €

**RESUMEN DE UNIDADES**

Cód	GRUPO DE PAGO	Sup. Dec. Admisible (ha)	Sup. Comprometida (ha)	Sup. ajustada compromiso (1) (ha)	% sobredec.	Sup. Propuesta (ha)	Importe Declarado	Importe Topado	Importe Propuesto	Importe tras sobredec.
432	FRUTALES SECANO	44,42		40,00	0,00	40,00	8.649,60	8.649,60	8.649,60	8.649,60
<b>TOTAL</b>		44,42	40,00	40,00		40,00	8.649,60	8.649,60	8.649,60	8.649,60

**APLICACIÓN DE REDUCCIONES Y PENALIZACIONES**

GRUPO DE PAGO	Importe Calculado	Importe prerreduc.	Criterios de subvencionabilidad y compromisos	Presentación tardía	Omisión declaración	Condicionalidad	IMPORTE (Euros) PROPUESTO
FRUTALES SECANO	8.649,60	8.649,60	0,00	0,00	0,00	0,00	8.649,60
<b>TOTAL</b>	8.649,60	8.649,60					8.649,60

**RESUMEN DE PAGOS**

	IMPORTE (Euros)			
	PROPUESTO	FEADER (Eje 2)	MAPA	CAPADR
PROPUESTO	8.649,60	7.352,16	848,53	448,91

**RECINTOS PROPUESTOS**

REF.	REFERENCIA SIGPAC	CULTIVO	DESCRIPCIÓN CULTIVO	S/R	G.PAGO	PEND. MEDIA (€)	SUP. DEC. ADMISIBLE (ha)	SUP. COMPROM. (ha)	SUP. AJUSTADA COMPROM. (1) (ha)	SUP. CONV. SIGPAC (ha)	SUP. CERTIE (ha)	SUP. CAMPO (ha)	SUP. CAMPO DETER. CULT. DECLARADO (ha)	SUP. DEC. REDUCIDA (ha)	SUP. PROPUESTA (ha)
-1559682	04-037-007-00066-001	104020	ALMENDROS-GUARA	S	432	19,60	1,30	1,30	1,30		1,30			1,30	1,30
-1510372	04-037-007-00046-002	104020	ALMENDROS-GUARA	S	432	15,50	3,87	3,87	3,87		3,87			3,87	3,87
-1509908	04-037-007-00045-003	104020	ALMENDROS-GUARA	S	432	14,20	0,05	0,05	0,05		0,05			0,05	0,05
-1509845	04-037-007-00048-004	104020	ALMENDROS-GUARA	S	432	12,20	0,57	0,57	0,57		0,57			0,57	0,57
1700000004594399	04-037-007-00050-002	104020	ALMENDROS-GUARA	S	432	13,20	5,02	5,02	5,02		5,02			5,02	5,02
1700000004594400	04-037-007-00051-001	104020	ALMENDROS-GUARA	S	432	15,40	0,37	0,37	0,37		0,37			0,37	0,37
1700000004594401	04-037-007-00046-002	104020	ALMENDROS-GUARA	S	432	15,50	3,47	3,47	3,47		3,47			3,47	3,47
1700000004594402	04-037-007-00047-001	104020	ALMENDROS-GUARA	S	432	11,50	0,14	0,14	0,14		0,14			0,14	0,14
1700000004594403	04-037-007-00054-002	104020	ALMENDROS-GUARA	S	432	15,50	2,52	2,52	2,52		2,52			2,52	2,52
1700000004594404	04-037-007-00358-001	104020	ALMENDROS-GUARA	S	432	14,80	0,60	0,60	0,60		0,60			0,60	0,60
1700000004594405	04-037-007-00048-004	104020	ALMENDROS-GUARA	S	432	12,20	12,61	12,61	12,61		12,61			12,61	12,61
1700000004594406	04-037-007-00048-006	104020	ALMENDROS-GUARA	S	432	18,90	0,28	0,28	0,28		0,28			0,28	0,28
1700000004594407	04-037-007-00048-007	104020	ALMENDROS-GUARA	S	432	14,70	2,95	2,95	2,95		2,95			2,95	2,95
1700000004594408	04-037-050-00021-005	104020	ALMENDROS-GUARA	S	432	13,50	1,53	1,53	1,53		6,24			1,53	1,53
1700000004594409	04-037-007-00045-003	104020	ALMENDROS-GUARA	S	432	14,20	8,33	8,33	8,33		8,34			8,33	8,33
1700000004594411	04-037-053-00111-004	104020	ALMENDROS-GUARA	S	432	10,70	0,70	0,70	0,70		0,70			0,70	0,70
1700000004594413	04-099-030-06003-027	104020	ALMENDROS-GUARA	S	432	12,50	0,11	0,11	0,11		0,11			0,11	0,11

**INCIDENCIAS**

**INCIDENCIA DESCRIPCIÓN**

100421 Recinto declarado por error para una operación de la 6503, que se ha corregido de oficio marcando la operación correcta, de acuerdo con la fecha de inscripción del recinto en la producción ecológica.  
Ref:-1559682 Recinto:04-037-007-00066-00001 Cultivo:104020 ALMENDROS-GUARA Secano

(1) Superficie declarada admisible ajustada con la superficie comprometida.  
(2) Factor de penalización valorando el alcance para el tipo de compromiso.

Puede verificar la integridad de una copia de este documento mediante la lectura del código QR adjunto o mediante el acceso a la dirección <a href="https://ws050.juntadeandalucia.es/verificarFirma">https://ws050.juntadeandalucia.es/verificarFirma</a> indicando el código de VERIFICACIÓN					
FIRMADO POR	JUAN JOSE SOLER GARCIA		FECHA		03/07/2024
	ROCIO GUIJARRO MILLAN				
VERIFICACIÓN	Pk2jmGCJWUB3686MPKY7GEXJCD3GC4		PÁGINA		1460/2334





**APELLIDOS Y NOMBRE / RAZÓN SOCIAL**

MOLINA GOMEZ ALBA

**NIF**  
\*\*\*\*6023\*

**EXPEDIENTE**  
1258456

**ANUALIDAD DE PAGO**  
1ª

**IMPORTE POR ANUALIDAD**

	2023	2024	2025	2026	2027
IMPORTE MÁXIMO SUBVENCIONABLE	1.126,79 €	1.126,79 €	1.126,79 €	1.126,79 €	1.126,79 €
IMPORTE MEDIO DE TRANSFERENCIA (€/ha)	222,69 €	222,69 €	222,69 €	222,69 €	222,69 €

**RESUMEN DE UNIDADES**

Cód	GRUPO DE PAGO	Sup. Dec. Admisible (ha)	Sup. Comprometida (ha)	Sup. ajustada compromiso (I) (ha)	% sobredec.	Sup. Propuesta (ha)	Importe Declarado	Importe Topado	Importe Propuesto	Importe tras sobredec.
429	OLIVAR	1,03		1,03	0,00	1,03	255,34	255,34	255,34	255,34
432	FRUTALES SECANO	4,03		4,03	0,00	4,03	871,45	871,45	871,45	871,45
<b>TOTAL</b>		5,06	5,06	5,06		5,06	1.126,79	1.126,79	1.126,79	1.126,79

**APLICACIÓN DE REDUCCIONES Y PENALIZACIONES**

GRUPO DE PAGO	Importe Calculado	Importe pre-reduc.	Criterios de subvencionabilidad y compromisos	Presentación tardía	Omisión declaración	Condicionalidad	IMPORTE (Euros)
							PROPUESTO
FRUTALES SECANO	871,45	871,45	0,00	0,00	0,00	0,00	871,45
OLIVAR	255,34	255,34	0,00	0,00	0,00	0,00	255,34
<b>TOTAL</b>	1.126,79	1.126,79					1.126,79

**RESUMEN DE PAGOS**

PROPUESTO	IMPORTE ( Euros )			
	PROPUESTO	FEADER (Eje 2)	MAPA	CAPADR
PROPUESTO	1.126,79	957,77	110,54	58,48

**RECINTOS PROPUESTOS**

REF.	REFERENCIA SIGPAC	CULTIVO DESCRIPCIÓN CULTIVO	S/R G.PAGO	PEND. MEDIA (%)	SUP. DEC. ADMISIBLE (ha)	SUP. COMPROM. (ha)	SUP. AJUSTADA COMPR. (I) (ha)	SUP. CONV. SIGPAC (ha)	SUP. CERTIF. (ha)	SUP. CAMPO (ha)	SUP. CAMPO DETER. CULT. DECLARADO (ha)	SUP. DEC. REDUCIDA (ha)	SUP. PROPUESTA (ha)
170000002587485	04-059-002-00193-008	101010 OLIVAR-PICUAL	S	429	16,60	0,07	0,07	0,07	0,07			0,07	0,07
170000002587487	04-059-002-00280-003	101010 OLIVAR-PICUAL	S	429	10,50	0,10	0,10	0,10	0,10			0,10	0,10
170000002587488	04-059-002-00193-007	101010 OLIVAR-PICUAL	S	429	13,50	0,02	0,02	0,02	0,02			0,02	0,02
170000002587495	04-059-001-00025-001	101010 OLIVAR-PICUAL	S	429	36,80	0,08	0,08	0,08	0,08			0,08	0,08
170000002587496	04-059-001-00025-003	101010 OLIVAR-PICUAL	S	429	19,90	0,09	0,09	0,09	0,09			0,09	0,09
170000002587514	04-059-001-00012-011	101010 OLIVAR-PICUAL	S	429	12,20	0,01	0,01	0,01	0,01			0,01	0,01
170000002587515	04-059-001-00012-005	101010 OLIVAR-PICUAL	S	429	22,00	0,06	0,06	0,06	0,06			0,06	0,06
170000002587516	04-059-001-00012-004	101010 OLIVAR-PICUAL	S	429	10,70	0,03	0,03	0,03	0,03			0,03	0,03
170000002587522	04-031-032-00307-006	101010 OLIVAR-PICUAL	S	429	36,40	0,50	0,50	0,50	0,50			0,50	0,50
170000002587523	04-031-032-00307-007	101010 OLIVAR-PICUAL	S	429	50,20	0,03	0,03	0,03	0,03			0,03	0,03
170000002587524	04-059-001-00012-003	101010 OLIVAR-PICUAL	S	429	16,50	0,04	0,04	0,04	0,04			0,04	0,04
170000002587526	04-059-001-00012-013	113000 OTROS FRUTALES-SIN VARIEDAD	S	432	15,80	0,04	0,04	0,04	0,04			0,04	0,04
170000002587537	04-059-001-00012-006	104024 ALMENDROS-MARCONA	S	432	16,10	1,00	1,00	1,00	1,00			1,00	1,00
170000002587540	04-059-002-00193-010	104024 ALMENDROS-MARCONA	S	432	12,40	2,19	2,19	2,19	2,19			2,19	2,19
170000002587544	04-059-006-00077-001	104024 ALMENDROS-MARCONA	S	432	9,50	0,80	0,80	0,80	0,80			0,80	0,80

**INCIDENCIAS**

**INCIDENCIA DESCRIPCIÓN**

- 3790 Recinto declarado inactivo  
Ref:-1560845 Recinto:04-059-001-00012-00012 Cultivo: -
- 100421 Recinto declarado por error para una operación de la 6503, que se ha corregido de oficio marcando la operación correcta, de acuerdo con la fecha de inscripción del recinto en la producción ecológica.  
Ref:-1560845 Recinto:04-059-001-00012-00012 Cultivo:101010 OLIVAR-PICUAL Secano  
Ref:170000002587526 Recinto:04-059-001-00012-00013 Cultivo:113000 OTROS FRUTALES-SIN VARIEDAD Secano
- 100424 Solicita recinto que no está comprometido para la operación.  
Ref:-1560845 Recinto:04-059-001-00012-00012 Cultivo:101010 OLIVAR-PICUAL Secano

(1) Superficie declarada admisible ajustada con la superficie comprometida.  
(2) Factor de penalización valorando el alcance para el tipo de compromiso.

Puede verificar la integridad de una copia de este documento mediante la lectura del código QR adjunto o mediante el acceso a la dirección <https://ws050.juntadeandalucia.es/verificarFirma> indicando el código de VERIFICACIÓN

FIRMADO POR	JUAN JOSE SOLER GARCIA	FECHA	03/07/2024	
	ROCIO GUIJARRO MILLAN			
VERIFICACIÓN	Pk2jmGCJWUB3686MPKY7GEXJCD3GC4	PÁGINA	1461/2334	



**APELLIDOS Y NOMBRE / RAZÓN SOCIAL**

MOLINA GOMEZ JOSEFA

**NIF**

\*\*\*2289\*

**EXPEDIENTE**

1151643

**ANUALIDAD DE PAGO**

**RESUMEN DE PAGOS**

	PROPUESTO	IMPORTE (Euros)		
		FEADER (Eje 2)	MAPA	CAPADR
PROPUESTO	0,00	0,00	0,00	0,00

**INCIDENCIAS**

**INCIDENCIA DESCRIPCIÓN**

- 100424 Solicita recinto que no está comprometido para la operación.  
 Ref:170000004451771 Recinto:04-047-024-00031-00001 Cultivo:206235 NARANJO-CASTELLANA Regadío  
 Ref:170000004451770 Recinto:04-047-024-00031-00001 Cultivo:209200 MANDARINO-MANDARINO COMÚN Regadío  
 Ref:170000004451772 Recinto:04-047-024-00031-00003 Cultivo:206235 NARANJO-CASTELLANA Regadío  
 Ref:170000004451773 Recinto:04-047-024-00031-00003 Cultivo:207002 LIMONERO-FINO Regadío  
 Ref:170000004451774 Recinto:04-047-024-00031-00003 Cultivo:209200 MANDARINO-MANDARINO COMÚN Regadío
- 101008 Expediente sin compromisos vigentes.  
 Operación:6503.2

(1) Superficie declarada admisible ajustada con la superficie comprometida.  
 (2) Factor de penalización valorando el alcance para el tipo de compromiso.

Puede verificar la integridad de una copia de este documento mediante la lectura del código QR adjunto o mediante el acceso a la dirección <a href="https://ws050.juntadeandalucia.es/verificarFirma">https://ws050.juntadeandalucia.es/verificarFirma</a> indicando el código de VERIFICACIÓN				
FIRMADO POR	JUAN JOSE SOLER GARCIA	FECHA	03/07/2024	
	ROCIO GUIJARRO MILLAN			
VERIFICACIÓN	Pk2jmGCJWUB3686MPKY7GEXJCD3GC4	PÁGINA	1462/2334	



**APELLIDOS Y NOMBRE / RAZÓN SOCIAL**

MOLINA LOPEZ ANTONIO

**NIF**

\*\*\*\*4603\*

**EXPEDIENTE**

1024222

**ANUALIDAD DE PAGO**

1ª

**IMPORTE POR ANUALIDAD**

	2023	2024	2025	2026	2027
IMPORTE MÁXIMO SUBVENCIONABLE	6.021,24 €	6.021,24 €	6.021,24 €	6.021,24 €	6.021,24 €
IMPORTE MEDIO DE TRANSFERENCIA (€/ha)	298,38 €	298,38 €	298,38 €	298,38 €	298,38 €

**RESUMEN DE UNIDADES**

Cód	GRUPO DE PAGO	Sup. Dec. Admisible (ha)	Sup. Comprometida (ha)	Sup. ajustada compromiso (1) (ha)	% sobredec.	Sup. Propuesta (ha)	Importe Declarado	Importe Topado	Importe Propuesto	Importe tras sobredec.
429	OLIVAR	10,19		10,17	0,00	10,17	2.521,14	2.521,14	2.521,14	2.521,14
433	FRUTALES REGADÍO	10,01		10,01	0,00	10,01	3.500,10	3.500,10	3.500,10	3.500,10
<b>TOTAL</b>		20,20	20,18	20,18		20,18	6.021,24	6.021,24	6.021,24	6.021,24

**APLICACIÓN DE REDUCCIONES Y PENALIZACIONES**

GRUPO DE PAGO	Importe Calculado	Importe prereduc.	Criterios de subvencionabilidad y compromisos	Presentación tardía	Omisión declaración	Condicionabilidad	IMPORTE (Euros) PROPUESTO
FRUTALES REGADÍO	3.500,10	3.500,10	0,00	0,00	0,00	0,00	3.500,10
OLIVAR	2.521,14	2.521,14	0,00	0,00	0,00	0,00	2.521,14
<b>TOTAL</b>	6.021,24	6.021,24					6.021,24

**RESUMEN DE PAGOS**

	IMPORTE ( Euros )			
	PROPUESTO	FEADER (Eje 2)	MAPA	CAPADR
PROPUESTO	6.021,24	5.118,06	590,68	312,50

**RECINTOS PROPUESTOS**

REF.	REFERENCIA SIGPAC	CULTIVO DESCRIPCIÓN CULTIVO	S/R G.PAGO	PEND. MEDIA (%)	SUP. DEC. ADMISIBLE (ha)	SUP. COMPROM. (ha)	SUP. AJUSTADA COMPR.(1) (ha)	SUP. CONV. SIGPAC (ha)	SUP. CERTIF. (ha)	SUP. CAMPO (ha)	SUP. CAMPO DETER. CULT. DECLARADO (ha)	SUP. DEC. REDUCIDA (ha)	SUP. PROPUESTA (ha)
-1453425	04-072-004-00010-157	101010 OLIVAR-PICUAL	S	429	18,80	0,26	0,26	0,26	0,26			0,26	0,26
-966318	04-072-004-00010-157	101010 OLIVAR-PICUAL	S	429	18,80	0,43	0,43	0,43	0,43			0,43	0,43
1700000004809066	04-072-004-00010-036	101010 OLIVAR-PICUAL	S	429	12,80	1,28	1,28	1,28	1,28			1,28	1,28
1700000004809067	04-072-004-00010-035	101010 OLIVAR-PICUAL	S	429	11,60	0,16	0,16	0,16	0,16			0,16	0,16
1700000004809068	04-072-004-00010-024	101010 OLIVAR-PICUAL	S	429	22,70	0,04	0,04	0,04	0,04			0,04	0,04
1700000004809069	04-072-004-00010-023	101010 OLIVAR-PICUAL	S	429	12,90	0,05	0,05	0,05	0,05			0,05	0,05
1700000004809070	04-072-004-00010-010	101010 OLIVAR-PICUAL	S	429	9,80	0,05	0,05	0,05	0,05			0,05	0,05
1700000004809071	04-069-010-00014-008	101010 OLIVAR-PICUAL	S	429	11,80	0,81	0,79	0,79	0,81			0,79	0,79
1700000004809073	04-069-010-00014-002	101010 OLIVAR-PICUAL	S	429	13,80	0,88	0,88	0,88	0,88			0,88	0,88
1700000004809080	04-072-004-00010-068	101010 OLIVAR-PICUAL	S	429	7,70	0,01	0,01	0,01	0,01			0,01	0,01
1700000004809081	04-072-004-00010-066	101010 OLIVAR-PICUAL	S	429	9,10	0,05	0,05	0,05	0,05			0,05	0,05
1700000004809082	04-072-004-00010-062	101010 OLIVAR-PICUAL	S	429	15,10	0,03	0,03	0,03	0,03			0,03	0,03
1700000004809083	04-072-004-00010-061	101010 OLIVAR-PICUAL	S	429	15,10	0,01	0,01	0,01	0,01			0,01	0,01
1700000004809084	04-072-004-00010-060	101010 OLIVAR-PICUAL	S	429	15,50	0,01	0,01	0,01	0,01			0,01	0,01
1700000004809085	04-072-004-00010-117	101010 OLIVAR-PICUAL	S	429	29,00	0,04	0,04	0,04	0,04			0,04	0,04
1700000004809086	04-072-004-00010-141	101010 OLIVAR-PICUAL	S	429	12,70	0,03	0,03	0,03	0,03			0,03	0,03
1700000004809087	04-072-004-00010-090	101010 OLIVAR-PICUAL	S	429	9,70	0,05	0,05	0,05	0,05			0,05	0,05
1700000004809088	04-072-004-00010-102	101010 OLIVAR-PICUAL	R	429	12,50	3,42	3,42	3,42	3,42			3,42	3,42
1700000004809089	04-072-004-00010-085	101010 OLIVAR-PICUAL	S	429	9,40	0,04	0,04	0,04	0,04			0,04	0,04
1700000004809090	04-072-004-00010-088	101010 OLIVAR-PICUAL	S	429	15,50	0,06	0,06	0,06	0,06			0,06	0,06
1700000004809091	04-072-004-00010-074	101010 OLIVAR-PICUAL	S	429	8,80	0,04	0,04	0,04	0,04			0,04	0,04
1700000004809105	04-072-004-00010-079	101010 OLIVAR-PICUAL	S	429	8,00	0,08	0,08	0,08	0,08			0,08	0,08
1700000004809106	04-072-004-00107-001	101010 OLIVAR-PICUAL	R	429	6,80	0,75	0,75	0,75	0,75			0,75	0,75
1700000004809108	04-072-004-00010-154	101010 OLIVAR-PICUAL	R	429	13,80	1,42	1,42	1,42	1,42			1,42	1,42
1700000004809109	04-072-004-00010-147	101010 OLIVAR-PICUAL	S	429	20,30	0,03	0,03	0,03	0,03			0,03	0,03
1700000004809110	04-072-004-00010-150	101010 OLIVAR-PICUAL	S	429	17,70	0,06	0,06	0,06	0,06			0,06	0,06
1700000004809111	04-072-004-00010-071	101010 OLIVAR-PICUAL	S	429	14,70	0,03	0,03	0,03	0,03			0,03	0,03
1700000004809112	04-072-004-00010-142	101010 OLIVAR-PICUAL	S	429	13,60	0,04	0,04	0,04	0,04			0,04	0,04
1700000004809114	04-072-004-00010-145	101010 OLIVAR-PICUAL	S	429	19,60	0,03	0,03	0,03	0,03			0,03	0,03
1700000004809115	04-072-004-00010-104	104020 ALMENDROS-GUARA	R	433	16,10	7,22	7,22	7,22	7,22			7,22	7,22
1700000004809116	04-072-004-00010-103	104024 ALMENDROS-MARCONA	R	433	15,70	2,79	2,79	2,79	2,79			2,79	2,79

(1) Superficie declarada admisible ajustada con la superficie comprometida.  
(2) Factor de penalización valorando el alcance para el tipo de compromiso.

Puede verificar la integridad de una copia de este documento mediante la lectura del código QR adjunto o mediante el acceso a la dirección <https://ws050.juntadeandalucia.es/verificarFirma> indicando el código de VERIFICACIÓN

FIRMADO POR	JUAN JOSE SOLER GARCIA	FECHA	03/07/2024
	ROCIO GUIJARRO MILLAN		
VERIFICACIÓN	Pk2jmGCJWUB3686MPKY7GEXJCD3GC4	PÁGINA	1463/2334





**INCIDENCIAS**

**INCIDENCIA DESCRIPCIÓN**

- 4272 Verifica que las líneas de declaración de las Solicitudes Únicas no tienen solapes con la capa de Retroactividad Gráfica (ambas de la misma campaña) a nivel de expediente/línea de declaración gráfica de la solicitud.  
Ref:170000004809071 Recinto:04-069-010-00014-00008 Cultivo: - Agregado de la referencia del recinto.:0 Zona de la referencia del recinto.:0 Superficie solapada.:0,02 Id. Incid.:95938361
- 100402 Recinto solicitado no forma parte de ningún organismo de control autorizado para la producción ecológica en Andalucía o fecha de inscripción posterior al plazo establecido ( Anexo I. Criterios de Subvencionabilidad. Orden 28 de marzo de 2023 ).  
Ref:170000004809092 Recinto:04-072-004-00010-00151 Cultivo:20000 BARBECHO TRADICIONAL-SIN VARIEDAD Secano  
Ref:170000004809094 Recinto:04-072-004-00010-00152 Cultivo:20000 BARBECHO TRADICIONAL-SIN VARIEDAD Secano
- 100421 Recinto declarado por error para una operación de la 6503, que se ha corregido de oficio marcando la operación correcta, de acuerdo con la fecha de inscripción del recinto en la producción ecológica.  
Ref:-966318 Recinto:04-072-004-00010-00157 Cultivo:101010 OLIVAR-PICUAL Secano
- 100422 Recinto declarado por error para una operación de la 6503, que se ha corregido de oficio desmarcando la operación incorrecta, de acuerdo con la fecha de inscripción del recinto en la producción ecológica.  
Ref:-1453425 Recinto:04-072-004-00010-00157 Cultivo:101010 OLIVAR-PICUAL Secano
- 100424 Solicita recinto que no está comprometido para la operación.  
Ref:170000004809092 Recinto:04-072-004-00010-00151 Cultivo:20000 BARBECHO TRADICIONAL-SIN VARIEDAD Secano  
Ref:170000004809094 Recinto:04-072-004-00010-00152 Cultivo:20000 BARBECHO TRADICIONAL-SIN VARIEDAD Secano

(1) Superficie declarada admisible ajustada con la superficie comprometida.  
(2) Factor de penalización valorando el alcance para el tipo de compromiso.

Puede verificar la integridad de una copia de este documento mediante la lectura del código QR adjunto o mediante el acceso a la dirección <https://ws050.juntadeandalucia.es/verificarFirma> indicando el código de VERIFICACIÓN

FIRMADO POR	JUAN JOSE SOLER GARCIA	FECHA	03/07/2024	
	ROCIO GUIJARRO MILLAN			
VERIFICACIÓN	Pk2jmGCJWUB3686MPKY7GEXJCD3GC4	PÁGINA	1464/2334	

**APELLIDOS Y NOMBRE / RAZÓN SOCIAL**

MOLINA MAÑAS JOSEFA

**NIF**

\*\*\*\*1686\*

**EXPEDIENTE**

1089237

**ANUALIDAD DE PAGO**

1ª

**IMPORTE POR ANUALIDAD**

	2023	2024	2025	2026	2027
IMPORTE MÁXIMO SUBVENCIONABLE	6.048,58 €	6.048,58 €	6.048,58 €	6.048,58 €	6.048,58 €
IMPORTE MEDIO DE TRANSFERENCIA (€/ha)	218,60 €	218,60 €	218,60 €	218,60 €	218,60 €

**RESUMEN DE UNIDADES**

Cód	GRUPO DE PAGO	Sup. Dec. Admisible (ha)	Sup. Comprometida (ha)	Sup. ajustada compromiso (1) (ha)	% sobredec.	Sup. Propuesta (ha)	Importe Declarado	Importe Topado	Importe Propuesto	Importe tras sobredec.
429	OLIVAR	2,06		2,06	0,00	2,06	510,67	510,67	510,67	510,67
432	FRUTALES SECANO	25,61		25,61	0,00	25,61	5.537,91	5.537,91	5.537,91	5.537,91
<b>TOTAL</b>		27,67	27,67	27,67		27,67	6.048,58	6.048,58	6.048,58	6.048,58

**APLICACIÓN DE REDUCCIONES Y PENALIZACIONES**

GRUPO DE PAGO	Importe Calculado	Importe prereduc.	Criterios de subvencionabilidad y compromisos	Presentación tardía	Omisión declaración	Condicionalidad	IMPORTE (Euros) PROPUESTO
FRUTALES SECANO	5.537,91	5.537,91	0,00	0,00	0,00	0,00	5.537,91
OLIVAR	510,67	510,67	0,00	0,00	0,00	0,00	510,67
<b>TOTAL</b>	6.048,58	6.048,58					6.048,58

**RESUMEN DE PAGOS**

	IMPORTE ( Euros )			
	PROPUESTO	FEADER (Eje 2)	MAPA	CAPADR
PROPUESTO	6.048,58	5.141,29	593,37	313,92

(1) Superficie declarada admisible ajustada con la superficie comprometida.

(2) Factor de penalización valorando el alcance para el tipo de compromiso.

Puede verificar la integridad de una copia de este documento mediante la lectura del código QR adjunto o mediante el acceso a la dirección <https://ws050.juntadeandalucia.es/verificarFirma> indicando el código de VERIFICACIÓN

FIRMADO POR	JUAN JOSE SOLER GARCIA	FECHA	03/07/2024	
	ROCIO GUIJARRO MILLAN			
VERIFICACIÓN	Pk2jmGCJWUB3686MPKY7GEXJCD3GC4	PÁGINA	1465/2334	



**RECINTOS PROPUESTOS**

REF.	REFERENCIA SIGPAC	CULTIVO	DESCRIPCIÓN CULTIVO	S/R	G.PAGO	PEND. MEDIA (%)	SUP. DEC. ADMISIBLE (ha)	SUP. COMPROM. (ha)	SUP. AJUSTADA COMPR.(1) (ha)	SUP. CONV. SIGPAC (ha)	SUP. CERTIF. (ha)	SUP. CAMPO (ha)	SUP. CAMPO DETER. CULT. DECLARADO (ha)	SUP. DEC. REDUCIDA (ha)	SUP. PROPUESTA (ha)
-1023652	04-027-009-00080-001	101194	OLIVAR-LECHIN DE GRANADA	S	429	19,40	0,17	0,17	0,17		0,17			0,17	0,17
-1023524	04-027-009-00020-061	101194	OLIVAR-LECHIN DE GRANADA	S	429	7,30	0,01	0,01	0,01		0,01			0,01	0,01
-1023521	04-027-009-00020-062	101194	OLIVAR-LECHIN DE GRANADA	S	429	5,10	0,02	0,02	0,02		0,02			0,02	0,02
-1022600	04-027-009-00020-065	101194	OLIVAR-LECHIN DE GRANADA	S	429	14,80	0,02	0,02	0,02		0,02			0,02	0,02
1700000002767202	04-027-008-00164-001	101194	OLIVAR-LECHIN DE GRANADA	S	429	11,50	0,08	0,08	0,08		0,08			0,08	0,08
1700000002767203	04-027-009-00080-007	101194	OLIVAR-LECHIN DE GRANADA	S	429	8,30	0,03	0,03	0,03		0,03			0,03	0,03
1700000002767204	04-027-009-00020-045	101194	OLIVAR-LECHIN DE GRANADA	S	429	12,50	0,03	0,03	0,03		0,03			0,03	0,03
1700000002767205	04-027-009-00080-010	101194	OLIVAR-LECHIN DE GRANADA	S	429	11,80	0,04	0,04	0,04		0,04			0,04	0,04
1700000002767206	04-027-009-00080-008	101194	OLIVAR-LECHIN DE GRANADA	S	429	5,90	0,03	0,03	0,03		0,03			0,03	0,03
1700000002767207	04-027-009-00286-006	101194	OLIVAR-LECHIN DE GRANADA	S	429	4,60	0,16	0,16	0,16		0,16			0,16	0,16
1700000002767208	04-027-009-00286-003	101194	OLIVAR-LECHIN DE GRANADA	S	429	4,90	0,15	0,15	0,15		0,15			0,15	0,15
1700000002767209	04-027-009-00286-008	101194	OLIVAR-LECHIN DE GRANADA	S	429	5,60	0,02	0,02	0,02		0,02			0,02	0,02
1700000002767210	04-027-009-00286-007	101194	OLIVAR-LECHIN DE GRANADA	S	429	2,90	0,03	0,03	0,03		0,03			0,03	0,03
1700000002767211	04-027-009-00020-011	101194	OLIVAR-LECHIN DE GRANADA	S	429	12,60	0,12	0,12	0,12		0,12			0,12	0,12
1700000002767212	04-027-009-00020-007	101194	OLIVAR-LECHIN DE GRANADA	S	429	7,30	0,10	0,10	0,10		0,10			0,10	0,10
1700000002767213	04-027-009-00020-004	101194	OLIVAR-LECHIN DE GRANADA	S	429	6,50	0,09	0,09	0,09		0,09			0,09	0,09
1700000002767214	04-027-009-00020-003	101194	OLIVAR-LECHIN DE GRANADA	S	429	6,30	0,08	0,08	0,08		0,08			0,08	0,08
1700000002767215	04-027-008-00164-006	101194	OLIVAR-LECHIN DE GRANADA	S	429	8,30	0,03	0,03	0,03		0,03			0,03	0,03
1700000002767218	04-027-009-00020-033	101194	OLIVAR-LECHIN DE GRANADA	S	429	12,80	0,28	0,28	0,28		0,28			0,28	0,28
1700000002767219	04-027-009-00020-032	101194	OLIVAR-LECHIN DE GRANADA	S	429	8,10	0,07	0,07	0,07		0,07			0,07	0,07
1700000002767220	04-027-009-00020-031	101194	OLIVAR-LECHIN DE GRANADA	S	429	7,60	0,05	0,05	0,05		0,05			0,05	0,05
1700000002767221	04-027-009-00020-026	101194	OLIVAR-LECHIN DE GRANADA	S	429	14,90	0,04	0,04	0,04		0,04			0,04	0,04
1700000002767222	04-027-009-00020-025	101194	OLIVAR-LECHIN DE GRANADA	S	429	19,40	0,04	0,04	0,04		0,04			0,04	0,04
1700000002767223	04-027-009-00020-024	101194	OLIVAR-LECHIN DE GRANADA	S	429	12,10	0,04	0,04	0,04		0,04			0,04	0,04
1700000002767224	04-027-009-00020-012	101194	OLIVAR-LECHIN DE GRANADA	S	429	10,30	0,20	0,20	0,20		0,20			0,20	0,20
1700000002767225	04-027-009-00020-010	101194	OLIVAR-LECHIN DE GRANADA	S	429	8,30	0,13	0,13	0,13		0,13			0,13	0,13
-1022699	04-027-009-00020-030	104007	ALMENDROS-COMUNA	S	432	13,10	12,93	12,93	12,93		12,93			12,93	12,93
1700000002767226	04-027-009-00020-028	104057	ALMENDROS-AVIJOR	S	432	18,50	0,25	0,25	0,25		0,25			0,25	0,25
1700000002767227	04-027-008-00164-003	104007	ALMENDROS-COMUNA	S	432	6,50	0,73	0,73	0,73		0,73			0,73	0,73
1700000002767228	04-027-009-00020-029	104035	ALMENDROS-RAMILLETE	S	432	15,30	1,28	1,28	1,28		1,28			1,28	1,28
1700000002767229	04-027-009-00080-013	104024	ALMENDROS-MARCONA	S	432	8,80	2,69	2,69	2,69		2,69			2,69	2,69
1700000002767230	04-027-009-00286-002	104007	ALMENDROS-COMUNA	S	432	11,20	4,97	4,97	4,97		4,97			4,97	4,97
1700000002767231	04-027-009-00080-009	104022	ALMENDROS-LARGUETA	S	432	13,20	1,08	1,08	1,08		1,08			1,08	1,08
1700000002767232	04-027-009-00081-003	104020	ALMENDROS-GUARA	S	432	14,90	0,06	0,06	0,06		0,06			0,06	0,06
1700000002767234	04-027-009-00081-004	104024	ALMENDROS-MARCONA	S	432	10,70	0,27	0,27	0,27		0,27			0,27	0,27
1700000002767235	04-027-009-00081-005	104035	ALMENDROS-RAMILLETE	S	432	10,60	1,35	1,35	1,35		1,35			1,35	1,35

(1) Superficie declarada admisible ajustada con la superficie comprometida.  
 (2) Factor de penalización valorando el alcance para el tipo de compromiso.

Puede verificar la integridad de una copia de este documento mediante la lectura del código QR adjunto o mediante el acceso a la dirección <a href="https://ws050.juntadeandalucia.es/verificarFirma">https://ws050.juntadeandalucia.es/verificarFirma</a> indicando el código de VERIFICACIÓN					
FIRMADO POR	JUAN JOSE SOLER GARCIA		FECHA		03/07/2024
	ROCIO GUIJARRO MILLAN				
VERIFICACIÓN	Pk2jmGCJWUB3686MPKY7GEXJCD3GC4		PÁGINA		1466/2334



**APELLIDOS Y NOMBRE / RAZÓN SOCIAL**

MOLINA MARTINEZ JUAN

**NIF**

\*\*\*9119\*

**EXPEDIENTE**

1100263

**ANUALIDAD DE PAGO**

1ª

**IMPORTE POR ANUALIDAD**

	2023	2024	2025	2026	2027
IMPORTE MÁXIMO SUBVENCIONABLE	1.636,94 €	1.636,94 €	1.636,94 €	1.636,94 €	1.636,94 €
IMPORTE MEDIO DE TRANSFERENCIA (€/ha)	216,24 €	216,24 €	216,24 €	216,24 €	216,24 €

**RESUMEN DE UNIDADES**

Cód	GRUPO DE PAGO	Sup. Dec. Admisible (ha)	Sup. Comprometida (ha)	Sup. ajustada compromiso (1) (ha)	% sobredec.	Sup. Propuesta (ha)	Importe Declarado	Importe Topado	Importe Propuesto	Importe tras sobredec.
432	FRUTALES SECANO	7,57		7,57	0,00	7,57	1.636,94	1.636,94	1.636,94	1.636,94
<b>TOTAL</b>		7,57	7,57	7,57		7,57	1.636,94	1.636,94	1.636,94	1.636,94

**APLICACIÓN DE REDUCCIONES Y PENALIZACIONES**

GRUPO DE PAGO	Importe Calculado	Importe prereduc.	Criterios de subvencionabilidad y compromisos	Presentación tardía	Omisión declaración	Condicionalidad	IMPORTE (Euros) PROPUESTO
FRUTALES SECANO	1.636,94	1.636,94	0,00	0,00	0,00	0,00	1.636,94
<b>TOTAL</b>	1.636,94	1.636,94					1.636,94

**RESUMEN DE PAGOS**

	IMPORTE (Euros)			
	PROPUESTO	FEADER (Eje 2)	MAPA	CAPADR
PROPUESTO	1.636,94	1.391,40	160,58	84,96

**RECINTOS PROPUESTOS**

REF.	REFERENCIA SIGPAC	CULTIVO	DESCRIPCIÓN CULTIVO	S/R	G.PAGO	PEND. MEDIA (%)	SUP. DEC. ADMISIBLE (ha)	SUP. COMPROM. (ha)	SUP. AJUSTADA COMPR.(1) (ha)	SUP. CONV. SIGPAC (ha)	SUP. CERTIE. (ha)	SUP. CAMPO (ha)	SUP. CAMPO DETER. CULT. DECLARADO (ha)	SUP. DEC. REDUCIDA (ha)	SUP. PROPUESTA (ha)
-1004118	04-059-020-00018-017	104007	ALMENDROS-COMUNA	S	432	27,10	0,01	0,01	0,01		0,01			0,01	0,01
-71375	04-059-020-00016-002	104007	ALMENDROS-COMUNA	S	432	32,70	0,48	0,48	0,48		0,48			0,48	0,48
5242749	04-059-020-00022-004	104007	ALMENDROS-COMUNA	S	432	24,90	0,62	0,62	0,62		0,62			0,62	0,62
5242812	04-059-019-00095-002	104007	ALMENDROS-COMUNA	S	432	14,30	0,03	0,03	0,03		0,03			0,03	0,03
1700000004475552	04-059-019-00191-001	104007	ALMENDROS-COMUNA	S	432	22,10	0,26	0,26	0,26		0,26			0,26	0,26
1700000004475553	04-059-020-00006-001	104007	ALMENDROS-COMUNA	S	432	20,00	1,13	1,13	1,13		1,13			1,13	1,13
1700000004475555	04-059-019-00191-003	104007	ALMENDROS-COMUNA	S	432	22,60	0,12	0,12	0,12		0,12			0,12	0,12
1700000004475556	04-059-019-00288-004	104007	ALMENDROS-COMUNA	S	432	32,70	0,55	0,55	0,55		0,55			0,55	0,55
1700000004475557	04-059-018-00365-005	104007	ALMENDROS-COMUNA	S	432	26,90	1,26	1,26	1,26		1,26			1,26	1,26
1700000004475558	04-059-018-00347-015	104007	ALMENDROS-COMUNA	S	432	32,80	1,21	1,21	1,21		1,21			1,21	1,21
1700000004475559	04-059-018-00382-005	104007	ALMENDROS-COMUNA	S	432	14,60	1,78	1,78	1,78		1,78			1,78	1,78
1700000004475560	04-059-018-00382-004	104007	ALMENDROS-COMUNA	S	432	12,80	0,12	0,12	0,12		0,12			0,12	0,12

(1) Superficie declarada admisible ajustada con la superficie comprometida.  
(2) Factor de penalización valorando el alcance para el tipo de compromiso.

Puede verificar la integridad de una copia de este documento mediante la lectura del código QR adjunto o mediante el acceso a la dirección <https://ws050.juntadeandalucia.es/verificarFirma> indicando el código de VERIFICACIÓN

FIRMADO POR	JUAN JOSE SOLER GARCIA	FECHA	03/07/2024	
	ROCIO GUIJARRO MILLAN			
VERIFICACIÓN	Pk2jmGCJWUB3686MPKY7GEXJCD3GC4	PÁGINA	1467/2334	



**APELLIDOS Y NOMBRE / RAZÓN SOCIAL**

MOLINA MENCHON CRISTOBAL

**NIF**

\*\*\*\*1594\*

**EXPEDIENTE**

1227779

**ANUALIDAD DE PAGO**

1ª

**IMPORTE POR ANUALIDAD**

	2023	2024	2025	2026	2027
IMPORTE MÁXIMO SUBVENCIONABLE	3.615,53 €	3.615,53 €	3.615,53 €	3.615,53 €	3.615,53 €
IMPORTE MEDIO DE TRANSFERENCIA (€/ha)	216,24 €	216,24 €	216,24 €	216,24 €	216,24 €

**RESUMEN DE UNIDADES**

Cód	GRUPO DE PAGO	Sup. Dec. Admisible (ha)	Sup. Comprometida (ha)	Sup. ajustada compromiso (1) (ha)	% sobredec.	Sup. Propuesta (ha)	Importe Declarado	Importe Topado	Importe Propuesto	Importe tras sobredec.
432	FRUTALES SECANO	16,72		16,72	0,00	16,72	3.615,53	3.615,53	3.615,53	3.615,53
<b>TOTAL</b>		16,72	16,72	16,72		16,72	3.615,53	3.615,53	3.615,53	3.615,53

**APLICACIÓN DE REDUCCIONES Y PENALIZACIONES**

GRUPO DE PAGO	Importe Calculado	Importe prerreduc.	Criterios de subvencionabilidad y compromisos	Presentación tardía	Omisión declaración	Condicionalidad	IMPORTE (Euros) PROPUESTO
FRUTALES SECANO	3.615,53		0,00	0,00	0,00	0,00	3.615,53
<b>TOTAL</b>	3.615,53	3.615,53					3.615,53

**RESUMEN DE PAGOS**

	IMPORTE ( Euros )			
	PROPUESTO	FEADER (Eje 2)	MAPA	CAPADR
PROPUESTO	3.615,53	3.073,20	354,68	187,65

**RECINTOS PROPUESTOS**

REF.	REFERENCIA SIGPAC	CULTIVO DESCRIPCIÓN CULTIVO	S/R	G.PAGO	PEND. MEDIA (%)	SUP. DEC. ADMISIBLE (ha)	SUP. COMPROM. (ha)	SUP. AJUSTADA COMPROM. (1) (ha)	SUP. CONV. SIGPAC (ha)	SUP. CERTIE (ha)	SUP. CAMPO (ha)	SUP. CAMPO DETER. CULT. DECLARADO (ha)	SUP. DEC. REDUCIDA (ha)	SUP. PROPUESTA (ha)
-1135866	04-103-008-00013-009	104024 ALMENDROS-MARCONA	S	432	31,70	0,01	0,01	0,01		0,01			0,01	0,01
-175709	04-059-024-00019-013	104024 ALMENDROS-MARCONA	S	432	24,30	0,40	0,40	0,40		0,40			0,40	0,40
1700000005826588	04-059-024-00011-001	104024 ALMENDROS-MARCONA	S	432	30,70	0,31	0,31	0,31		0,31			0,31	0,31
1700000005826589	04-059-024-00116-013	104024 ALMENDROS-MARCONA	S	432	46,00	3,33	3,33	3,33		3,33			3,33	3,33
1700000005826590	04-103-008-00013-004	104024 ALMENDROS-MARCONA	S	432	22,00	1,84	1,84	1,84		1,84			1,84	1,84
1700000005826591	04-059-024-00194-006	104024 ALMENDROS-MARCONA	S	432	44,10	0,14	0,14	0,14		0,14			0,14	0,14
1700000005826593	04-059-024-00116-033	104024 ALMENDROS-MARCONA	S	432	38,90	2,72	2,72	2,72		2,72			2,72	2,72
1700000005826596	04-059-024-00116-035	104024 ALMENDROS-MARCONA	S	432	37,90	0,35	0,35	0,35		0,35			0,35	0,35
1700000005826597	04-059-024-00116-014	104024 ALMENDROS-MARCONA	S	432	29,80	0,15	0,15	0,15		0,15			0,15	0,15
1700000005826598	04-059-024-00116-011	104024 ALMENDROS-MARCONA	S	432	41,30	0,30	0,30	0,30		0,30			0,30	0,30
1700000005826599	04-059-024-00116-021	104024 ALMENDROS-MARCONA	S	432	46,00	0,65	0,65	0,65		0,65			0,65	0,65
1700000005826600	04-059-024-00116-020	104024 ALMENDROS-MARCONA	S	432	35,30	0,82	0,82	0,82		0,82			0,82	0,82
1700000005826601	04-059-024-00116-009	104024 ALMENDROS-MARCONA	S	432	33,50	0,32	0,32	0,32		0,32			0,32	0,32
1700000005826602	04-059-024-00116-001	104024 ALMENDROS-MARCONA	S	432	42,60	1,52	1,52	1,52		1,52			1,52	1,52
1700000005826603	04-059-024-00116-002	104024 ALMENDROS-MARCONA	S	432	32,80	1,05	1,05	1,05		1,05			1,05	1,05
1700000005826604	04-059-024-00019-010	104024 ALMENDROS-MARCONA	S	432	18,80	0,11	0,11	0,11		0,11			0,11	0,11
1700000005826605	04-059-024-00112-001	104024 ALMENDROS-MARCONA	S	432	48,40	0,10	0,10	0,10		0,10			0,10	0,10
1700000005826606	04-059-024-00114-002	104024 ALMENDROS-MARCONA	S	432	24,80	0,11	0,11	0,11		0,11			0,11	0,11
1700000005826607	04-059-024-00116-017	104024 ALMENDROS-MARCONA	S	432	14,20	0,69	0,69	0,69		0,69			0,69	0,69
1700000005826608	04-059-024-00012-002	104024 ALMENDROS-MARCONA	S	432	11,80	0,05	0,05	0,05		0,05			0,05	0,05
1700000005826609	04-059-024-00014-002	104024 ALMENDROS-MARCONA	S	432	25,50	0,54	0,54	0,54		0,54			0,54	0,54
1700000005826610	04-059-024-00019-007	104024 ALMENDROS-MARCONA	S	432	39,40	1,21	1,21	1,21		1,21			1,21	1,21

(1) Superficie declarada admisible ajustada con la superficie comprometida.  
 (2) Factor de penalización valorando el alcance para el tipo de compromiso.

Puede verificar la integridad de una copia de este documento mediante la lectura del código QR adjunto o mediante el acceso a la dirección <https://ws050.juntadeandalucia.es/verificarFirma> indicando el código de VERIFICACIÓN

FIRMADO POR	JUAN JOSE SOLER GARCIA	FECHA	03/07/2024	
	ROCIO GUIJARRO MILLAN			
VERIFICACIÓN	Pk2jmGCJWUB3686MPKY7GEXJCD3GC4	PÁGINA	1468/2334	



**INCIDENCIAS****INCIDENCIA DESCRIPCIÓN**

- 100402 Recinto solicitado no forma parte de ningún organismo de control autorizado para la producción ecológica en Andalucía o fecha de inscripción posterior al plazo establecido ( Anexo I. Criterios de Subvencionabilidad. Orden 28 de marzo de 2023 ).  
Ref:170000005826594 Recinto:04-059-024-00116-00029 Cultivo:62000 PASTOS PERMANENTES DE 5 O MAS AÑOS-SIN VARIEDAD Secano  
Ref:-1135861 Recinto:04-059-024-00116-00057 Cultivo:62000 PASTOS PERMANENTES DE 5 O MAS AÑOS-SIN VARIEDAD Secano  
Ref:-1135862 Recinto:04-059-024-00116-00058 Cultivo:62000 PASTOS PERMANENTES DE 5 O MAS AÑOS-SIN VARIEDAD Secano  
Ref:-1135863 Recinto:04-059-024-00116-00059 Cultivo:62000 PASTOS PERMANENTES DE 5 O MAS AÑOS-SIN VARIEDAD Secano  
Ref:-1135865 Recinto:04-103-008-00013-00008 Cultivo:62000 PASTOS PERMANENTES DE 5 O MAS AÑOS-SIN VARIEDAD Secano  
Ref:-1135867 Recinto:04-103-008-00013-00010 Cultivo:62000 PASTOS PERMANENTES DE 5 O MAS AÑOS-SIN VARIEDAD Secano
- 100406 Grupo de cultivo declarado en el recinto no coincide con el grupo de cultivo existente en el organismo de control autorizado para la producción ecológica en Andalucía ( Anexo I. Criterios de Subvencionabilidad. Orden 28 de marzo de 2023 ).  
Ref:170000005826594 Recinto:04-059-024-00116-00029 Cultivo:62000 PASTOS PERMANENTES DE 5 O MAS AÑOS-SIN VARIEDAD Secano Grupo de SIPEA:FRUTALES  
Ref:-1135861 Recinto:04-059-024-00116-00057 Cultivo:62000 PASTOS PERMANENTES DE 5 O MAS AÑOS-SIN VARIEDAD Secano Grupo de SIPEA:FRUTALES  
Ref:-1135862 Recinto:04-059-024-00116-00058 Cultivo:62000 PASTOS PERMANENTES DE 5 O MAS AÑOS-SIN VARIEDAD Secano Grupo de SIPEA:FRUTALES  
Ref:-1135863 Recinto:04-059-024-00116-00059 Cultivo:62000 PASTOS PERMANENTES DE 5 O MAS AÑOS-SIN VARIEDAD Secano Grupo de SIPEA:FRUTALES  
Ref:-1135865 Recinto:04-103-008-00013-00008 Cultivo:62000 PASTOS PERMANENTES DE 5 O MAS AÑOS-SIN VARIEDAD Secano Grupo de SIPEA:FRUTALES  
Ref:-1135867 Recinto:04-103-008-00013-00010 Cultivo:62000 PASTOS PERMANENTES DE 5 O MAS AÑOS-SIN VARIEDAD Secano Grupo de SIPEA:FRUTALES
- 100411 Recinto no admisible por no estar asociado en SIGGAN a una explotación ganadera admisible ( Artículo 10 de la Orden de 28 de marzo de 2023 ).  
Ref:170000005826594 Recinto:04-059-024-00116-00029 Cultivo:62000 PASTOS PERMANENTES DE 5 O MAS AÑOS-SIN VARIEDAD Secano  
Ref:-1135861 Recinto:04-059-024-00116-00057 Cultivo:62000 PASTOS PERMANENTES DE 5 O MAS AÑOS-SIN VARIEDAD Secano  
Ref:-1135862 Recinto:04-059-024-00116-00058 Cultivo:62000 PASTOS PERMANENTES DE 5 O MAS AÑOS-SIN VARIEDAD Secano  
Ref:-1135863 Recinto:04-059-024-00116-00059 Cultivo:62000 PASTOS PERMANENTES DE 5 O MAS AÑOS-SIN VARIEDAD Secano  
Ref:-1135865 Recinto:04-103-008-00013-00008 Cultivo:62000 PASTOS PERMANENTES DE 5 O MAS AÑOS-SIN VARIEDAD Secano  
Ref:-1135867 Recinto:04-103-008-00013-00010 Cultivo:62000 PASTOS PERMANENTES DE 5 O MAS AÑOS-SIN VARIEDAD Secano
- 100424 Solicita recinto que no está comprometido para la operación.  
Ref:170000005826594 Recinto:04-059-024-00116-00029 Cultivo:62000 PASTOS PERMANENTES DE 5 O MAS AÑOS-SIN VARIEDAD Secano  
Ref:-1135861 Recinto:04-059-024-00116-00057 Cultivo:62000 PASTOS PERMANENTES DE 5 O MAS AÑOS-SIN VARIEDAD Secano  
Ref:-1135862 Recinto:04-059-024-00116-00058 Cultivo:62000 PASTOS PERMANENTES DE 5 O MAS AÑOS-SIN VARIEDAD Secano  
Ref:-1135863 Recinto:04-059-024-00116-00059 Cultivo:62000 PASTOS PERMANENTES DE 5 O MAS AÑOS-SIN VARIEDAD Secano  
Ref:-1135865 Recinto:04-103-008-00013-00008 Cultivo:62000 PASTOS PERMANENTES DE 5 O MAS AÑOS-SIN VARIEDAD Secano  
Ref:-1135867 Recinto:04-103-008-00013-00010 Cultivo:62000 PASTOS PERMANENTES DE 5 O MAS AÑOS-SIN VARIEDAD Secano

(1) Superficie declarada admisible ajustada con la superficie comprometida.  
(2) Factor de penalización valorando el alcance para el tipo de compromiso.

Puede verificar la integridad de una copia de este documento mediante la lectura del código QR adjunto o mediante el acceso a la dirección <https://ws050.juntadeandalucia.es/verificarFirma> indicando el código de VERIFICACIÓN

FIRMADO POR	JUAN JOSE SOLER GARCIA	FECHA	03/07/2024	
	ROCIO GUIJARRO MILLAN			
VERIFICACIÓN	Pk2jmGCJWUB3686MPKY7GEXJCD3GC4	PÁGINA	1469/2334	



**APELLIDOS Y NOMBRE / RAZÓN SOCIAL**

MOLINA MOLINA MARIA

**NIF**

\*\*\*2114\*

**EXPEDIENTE**

1135901

**ANUALIDAD DE PAGO**

1ª

**IMPORTE POR ANUALIDAD**

	2023	2024	2025	2026	2027
IMPORTE MÁXIMO SUBVENCIONABLE	7.410,54 €	7.410,54 €	7.410,54 €	7.410,54 €	7.410,54 €
IMPORTE MEDIO DE TRANSFERENCIA (€/ha)	216,24 €	216,24 €	216,24 €	216,24 €	216,24 €

**RESUMEN DE UNIDADES**

Cód	GRUPO DE PAGO	Sup. Dec. Admisible (ha)	Sup. Comprometida (ha)	Sup. ajustada compromiso (1) (ha)	% sobredec.	Sup. Propuesta (ha)	Importe Declarado	Importe Topado	Importe Propuesto	Importe tras sobredec.
432	FRUTALES SECANO	34,28		34,27	0,00	34,27	7.410,54	7.410,54	7.410,54	7.410,54
<b>TOTAL</b>		34,28	34,27	34,27		34,27	7.410,54	7.410,54	7.410,54	7.410,54

**APLICACIÓN DE REDUCCIONES Y PENALIZACIONES**

GRUPO DE PAGO	Importe Calculado	Importe prerreduc.	Criterios de subvencionabilidad y compromisos	Presentación tardía	Omisión declaración	Condicionalidad	IMPORTE (Euros) PROPUESTO
FRUTALES SECANO	7.410,54	7.410,54	0,00	0,00	0,00	0,00	7.410,54
<b>TOTAL</b>	7.410,54	7.410,54					7.410,54

**RESUMEN DE PAGOS**

	IMPORTE (Euros)			
	PROPUESTO	FEADER (Eje 2)	MAPA	CAPADR
PROPUESTO	7.410,54	6.298,96	726,97	384,61

**RECINTOS PROPUESTOS**

REF.	REFERENCIA SIGPAC	CULTIVO DESCRIPCIÓN CULTIVO	S/R	G.PAGO	PEND. MEDIA (€2)	SUP. DEC. ADMISIBLE (ha)	SUP. COMPROM. (ha)	SUP. AJUSTADA COMPROM. (1) (ha)	SUP. CONV. SIGPAC (ha)	SUP. CERTIE (ha)	SUP. CAMPO (ha)	SUP. CAMPO DETER. CULT. DECLARADO (ha)	SUP. DEC. REDUCIDA (ha)	SUP. PROPUESTA (ha)
170000005185817	04-099-017-00239-004	104024	S	432	22,60	1,06	1,06	1,06		1,06			1,06	1,06
170000005185818	04-099-017-00311-001	104008	S	432	21,10	0,54	0,54	0,54		0,54			0,54	0,54
170000005185819	04-099-017-00312-003	104008	S	432	32,90	0,52	0,52	0,52		0,52			0,52	0,52
170000005185820	04-099-017-00313-003	104008	S	432	18,10	0,44	0,44	0,44		0,44			0,44	0,44
170000005185821	04-099-017-00314-002	104008	S	432	23,50	0,62	0,62	0,62		0,62			0,62	0,62
170000005185823	04-099-049-00184-004	104020	S	432	8,60	0,05	0,05	0,05		0,05			0,05	0,05
170000005185825	04-099-049-00183-002	104020	S	432	20,30	0,35	0,35	0,35		0,35			0,35	0,35
170000005185826	04-099-017-00249-002	104024	S	432	32,40	0,93	0,93	0,93		0,93			0,93	0,93
170000005185827	04-099-017-00250-001	104014	S	432	35,10	0,15	0,15	0,15		0,15			0,15	0,15
170000005185828	04-099-017-00315-002	104024	S	432	36,00	0,22	0,22	0,22		0,22			0,22	0,22
170000005185829	04-099-017-00359-001	104024	S	432	43,60	0,43	0,43	0,43		0,43			0,43	0,43
170000005185830	04-099-017-00310-002	104008	S	432	37,70	0,03	0,03	0,03		0,03			0,03	0,03
170000005185831	04-099-049-00183-001	104020	S	432	19,10	1,42	1,42	1,42		1,42			1,42	1,42
170000005185832	04-099-049-00183-005	104020	S	432	18,40	0,40	0,40	0,40		0,40			0,40	0,40
170000005185833	04-099-049-00184-001	104020	S	432	20,20	4,63	4,63	4,63		4,63			4,63	4,63
170000005185834	04-099-022-00248-001	104024	S	432	25,10	3,79	3,79	3,79		3,79			3,79	3,79
170000005185836	04-099-035-00098-003	104003	S	432	8,80	11,55	11,55	11,55		11,68			11,55	11,55
170000005185837	04-099-049-00087-003	104024	S	432	35,90	0,10	0,10	0,10		0,10			0,10	0,10
170000005185839	04-099-049-00086-002	104014	S	432	32,80	0,56	0,56	0,56		0,56			0,56	0,56
170000005185840	04-099-049-00088-003	104024	S	432	34,00	0,46	0,46	0,46		0,46			0,46	0,46
170000005185842	04-099-049-00151-001	104014	S	432	37,80	0,70	0,70	0,70		0,70			0,70	0,70
170000005185843	04-099-049-00188-003	104014	S	432	24,90	0,15	0,15	0,15		0,15			0,15	0,15
170000005185845	04-099-049-00121-005	104024	S	432	23,40	2,50	2,50	2,50		2,50			2,50	2,50
170000005185846	04-099-049-00179-001	104020	S	432	23,30	0,26	0,26	0,26		0,26			0,26	0,26
170000005185847	04-099-049-00180-003	104020	S	432	22,60	0,33	0,33	0,33		0,33			0,33	0,33
170000005185848	04-099-049-00182-001	104020	S	432	22,70	0,26	0,26	0,26		0,26			0,26	0,26
170000005185849	04-099-049-00183-006	104020	S	432	18,40	0,96	0,96	0,96		0,96			0,96	0,96
170000005185850	04-099-049-00181-001	104020	S	432	17,20	0,02	0,02	0,02		0,02			0,02	0,02
170000005185851	04-099-049-00063-001	104020	S	432	19,60	0,84	0,84	0,84		0,84			0,84	0,84

(1) Superficie declarada admisible ajustada con la superficie comprometida.  
 (2) Factor de penalización valorando el alcance para el tipo de compromiso.

Puede verificar la integridad de una copia de este documento mediante la lectura del código QR adjunto o mediante el acceso a la dirección <https://ws050.juntadeandalucia.es/verificarFirma> indicando el código de VERIFICACIÓN

FIRMADO POR	JUAN JOSE SOLER GARCIA	FECHA	03/07/2024	
	ROCIO GUIJARRO MILLAN			
VERIFICACIÓN	Pk2jmGCJWUB3686MPKY7GEXJCD3GC4	PÁGINA	1470/2334	



**INCIDENCIAS**

**INCIDENCIA DESCRIPCIÓN**

- 100402 Recinto solicitado no forma parte de ningún organismo de control autorizado para la producción ecológica en Andalucía o fecha de inscripción posterior al plazo establecido ( Anexo I. Criterios de Subvencionabilidad. Orden 28 de marzo de 2023 ).  
 Ref:-738420 Recinto:04-099-035-00098-00006 Cultivo:104003 ALMENDROS-ANTOÑETA Secano  
 Ref:1700000005185813 Recinto:04-099-036-00030-00001 Cultivo:104057 ALMENDROS-AVIJOR Secano  
 Ref:1700000005185814 Recinto:04-099-036-00030-00006 Cultivo:104057 ALMENDROS-AVIJOR Secano  
 Ref:-738421 Recinto:04-099-036-00030-00011 Cultivo:104024 ALMENDROS-MARCONA Secano  
 Ref:1700000005185815 Recinto:04-099-036-00031-00001 Cultivo:104057 ALMENDROS-AVIJOR Regadío
- 100421 Recinto declarado por error para una operación de la 6503, que se ha corregido de oficio marcando la operación correcta, de acuerdo con la fecha de inscripción del recinto en la producción ecológica.  
 Ref:1700000005185839 Recinto:04-099-049-00086-00002 Cultivo:104014 ALMENDROS-FERRAGNES Secano  
 Ref:1700000005185840 Recinto:04-099-049-00088-00003 Cultivo:104024 ALMENDROS-MARCONA Secano  
 Ref:1700000005185843 Recinto:04-099-049-00188-00003 Cultivo:104014 ALMENDROS-FERRAGNES Secano
- 100424 Solicita recinto que no está comprometido para la operación.  
 Ref:-738420 Recinto:04-099-035-00098-00006 Cultivo:104003 ALMENDROS-ANTOÑETA Secano  
 Ref:1700000005185813 Recinto:04-099-036-00030-00001 Cultivo:104057 ALMENDROS-AVIJOR Secano  
 Ref:1700000005185814 Recinto:04-099-036-00030-00006 Cultivo:104057 ALMENDROS-AVIJOR Secano  
 Ref:-738421 Recinto:04-099-036-00030-00011 Cultivo:104024 ALMENDROS-MARCONA Secano  
 Ref:1700000005185815 Recinto:04-099-036-00031-00001 Cultivo:104057 ALMENDROS-AVIJOR Regadío

(1) Superficie declarada admisible ajustada con la superficie comprometida.  
 (2) Factor de penalización valorando el alcance para el tipo de compromiso.

Puede verificar la integridad de una copia de este documento mediante la lectura del código QR adjunto o mediante el acceso a la dirección <https://ws050.juntadeandalucia.es/verificarFirma> indicando el código de VERIFICACIÓN

FIRMADO POR	JUAN JOSE SOLER GARCIA	FECHA	03/07/2024	
	ROCIO GUIJARRO MILLAN			
VERIFICACIÓN	Pk2jmGCJWUB3686MPKY7GEXJCD3GC4	PÁGINA	1471/2334	



**APELLIDOS Y NOMBRE / RAZÓN SOCIAL**

MOLINA PARDO FRANCISCO

**NIF**

\*\*\*9243\*

**EXPEDIENTE**

1261485

**ANUALIDAD DE PAGO**

1ª

**IMPORTE POR ANUALIDAD**

	2023	2024	2025	2026	2027
IMPORTE MÁXIMO SUBVENCIONABLE	1.312,49 €	1.312,49 €	1.312,49 €	1.312,49 €	1.312,49 €
IMPORTE MEDIO DE TRANSFERENCIA (€/ha)	222,08 €	222,08 €	222,08 €	222,08 €	222,08 €

**RESUMEN DE UNIDADES**

Cód	GRUPO DE PAGO	Sup. Dec. Admisible (ha)	Sup. Comprometida (ha)	Sup. ajustada compromiso (I) (ha)	% sobredec.	Sup. Propuesta (ha)	Importe Declarado	Importe Topado	Importe Propuesto	Importe tras sobredec.
429	OLIVAR	1,09		1,09	0,00	1,09	270,21	270,21	270,21	270,21
432	FRUTALES SECANO	4,82		4,82	0,00	4,82	1.042,28	1.042,28	1.042,28	1.042,28
<b>TOTAL</b>		5,91	5,91	5,91		5,91	1.312,49	1.312,49	1.312,49	1.312,49

**APLICACIÓN DE REDUCCIONES Y PENALIZACIONES**

GRUPO DE PAGO	Importe Calculado	Importe prereduc.	Criterios de subvencionabilidad y compromisos			Omisión declaración	Condicionalidad	PROPUESTO	Importe (Euros)
			Presentación tardía						
FRUTALES SECANO	1.042,28	1.042,28	0,00	0,00	0,00	0,00	0,00	1.042,28	
OLIVAR	270,21	270,21	0,00	0,00	0,00	0,00	0,00	270,21	
<b>TOTAL</b>	1.312,49	1.312,49						1.312,49	

**RESUMEN DE PAGOS**

PROPUESTO	IMPORTE ( Euros )			
	PROPUESTO	FEADER (Eje 2)	MAPA	CAPADR
PROPUESTO	1.312,49	1.115,62	128,76	68,11

**RECINTOS PROPUESTOS**

REF.	REFERENCIA SIGPAC	CULTIVO DESCRIPCIÓN CULTIVO	S/R G.PAGO	PEND. MEDIA (%)	SUP. DEC. ADMISIBLE (ha)	SUP. COMPROM. (ha)	SUP. AJUSTADA COMPR.(I) (ha)	SUP. CONV. SIGPAC (ha)	SUP. CERTIF. (ha)	SUP. CAMPO (ha)	SUP. CAMPO DETER. CULT. DECLARADO (ha)	SUP. DEC. REDUCIDA (ha)	SUP. PROPUESTA (ha)
170000002587486	04-059-002-00300-001	101194 OLIVAR-LECHIN DE GRANADA	S 429	32,30	0,06	0,06	0,06	0,06	0,06			0,06	0,06
170000002587490	04-059-002-00264-002	101010 OLIVAR-PICUAL	S 429	22,60	0,12	0,12	0,12	0,12	0,12			0,12	0,12
170000002587493	04-059-002-00128-010	101194 OLIVAR-LECHIN DE GRANADA	S 429	10,60	0,02	0,02	0,02	0,02	0,02			0,02	0,02
170000002587494	04-059-002-00153-011	101010 OLIVAR-PICUAL	S 429	16,20	0,31	0,31	0,31	0,31	0,31			0,31	0,31
170000002587497	04-059-002-00128-004	101194 OLIVAR-LECHIN DE GRANADA	S 429	26,20	0,02	0,02	0,02	0,02	0,02			0,02	0,02
170000002587498	04-059-002-00128-007	101194 OLIVAR-LECHIN DE GRANADA	S 429	8,30	0,02	0,02	0,02	0,02	0,02			0,02	0,02
170000002587499	04-059-002-00293-001	101194 OLIVAR-LECHIN DE GRANADA	R 429	13,00	0,04	0,04	0,04	0,04	0,04			0,04	0,04
170000002587500	04-059-002-00297-001	101010 OLIVAR-PICUAL	S 429	13,80	0,19	0,19	0,19	0,19	0,19			0,19	0,19
170000002587501	04-059-002-00128-009	101194 OLIVAR-LECHIN DE GRANADA	S 429	24,00	0,14	0,14	0,14	0,14	0,14			0,14	0,14
170000002587502	04-059-002-00128-008	101194 OLIVAR-LECHIN DE GRANADA	S 429	22,90	0,07	0,07	0,07	0,07	0,07			0,07	0,07
170000002587529	04-017-013-00014-001	101194 OLIVAR-LECHIN DE GRANADA	R 429	2,40	0,03	0,03	0,03	0,03	0,03			0,03	0,03
170000002587530	04-017-013-00030-001	101194 OLIVAR-LECHIN DE GRANADA	R 429	4,80	0,07	0,07	0,07	0,07	0,07			0,07	0,07
170000002587535	04-059-002-00128-013	104024 ALMENDROS-MARCONA	S 432	15,40	0,34	0,34	0,34	0,34	0,34			0,34	0,34
170000002587536	04-059-002-00153-006	104024 ALMENDROS-MARCONA	S 432	22,50	0,16	0,16	0,16	0,16	0,16			0,16	0,16
170000002587538	04-059-002-00128-001	104024 ALMENDROS-MARCONA	S 432	20,30	2,85	2,85	2,85	2,85	2,85			2,85	2,85
170000002587539	04-059-002-00264-001	104024 ALMENDROS-MARCONA	S 432	25,40	0,67	0,67	0,67	0,67	0,67			0,67	0,67
170000002587541	04-059-002-00153-008	104024 ALMENDROS-MARCONA	S 432	33,80	0,39	0,39	0,39	0,39	0,39			0,39	0,39
170000002587542	04-059-002-00153-007	104024 ALMENDROS-MARCONA	S 432	18,90	0,20	0,20	0,20	0,20	0,20			0,20	0,20
170000002587545	04-059-002-00297-002	104024 ALMENDROS-MARCONA	S 432	19,20	0,21	0,21	0,21	0,21	0,21			0,21	0,21

(1) Superficie declarada admisible ajustada con la superficie comprometida.  
(2) Factor de penalización valorando el alcance para el tipo de compromiso.

Puede verificar la integridad de una copia de este documento mediante la lectura del código QR adjunto o mediante el acceso a la dirección <a href="https://ws050.juntadeandalucia.es/verificarFirma">https://ws050.juntadeandalucia.es/verificarFirma</a> indicando el código de VERIFICACIÓN					
FIRMADO POR	JUAN JOSE SOLER GARCIA		FECHA		03/07/2024
	ROCIO GUIJARRO MILLAN				
VERIFICACIÓN	Pk2jmGCJWUB3686MPKY7GEXJCD3GC4		PÁGINA		1472/2334



**APELLIDOS Y NOMBRE / RAZÓN SOCIAL**

MOLINA QUILES GINES

**NIF**

\*\*\*7147\*

**EXPEDIENTE**

1246089

**ANUALIDAD DE PAGO**

1ª

**IMPORTE POR ANUALIDAD**

	2023	2024	2025	2026	2027
IMPORTE MÁXIMO SUBVENCIONABLE	2.002,38 €	2.002,38 €	2.002,38 €	2.002,38 €	2.002,38 €
IMPORTE MEDIO DE TRANSFERENCIA (€/ha)	216,24 €	216,24 €	216,24 €	216,24 €	216,24 €

**RESUMEN DE UNIDADES**

Cód	GRUPO DE PAGO	Sup. Dec. Admisible (ha)	Sup. Comprometida (ha)	Sup. ajustada compromiso (I) (ha)	% sobredec.	Sup. Propuesta (ha)	Importe Declarado	Importe Topado	Importe Propuesto	Importe tras sobredec.
432	FRUTALES SECANO	12,04		9,26	0,00	9,26	2.002,38	2.002,38	2.002,38	2.002,38
<b>TOTAL</b>		12,04	9,26	9,26		9,26	2.002,38	2.002,38	2.002,38	2.002,38

**APLICACIÓN DE REDUCCIONES Y PENALIZACIONES**

GRUPO DE PAGO	Importe Calculado	Importe prerreduc.	Criterios de subvencionabilidad y compromisos	Presentación tardía	Omisión declaración	Condicionalidad	IMPORTE (Euros) PROPUESTO
FRUTALES SECANO	2.002,38	2.002,38	0,00	0,00	0,00	0,00	2.002,38
<b>TOTAL</b>	2.002,38	2.002,38					2.002,38

**RESUMEN DE PAGOS**

	IMPORTE (Euros)			
	PROPUESTO	FEADER (Eje 2)	MAPA	CAPADR
PROPUESTO	2.002,38	1.702,02	196,43	103,93

**RECINTOS PROPUESTOS**

REF.	REFERENCIA SIGPAC	CULTIVO	DESCRIPCIÓN CULTIVO	S/R	G.PAGO	PEND. MEDIA (€/ha)	SUP. DEC. ADMISIBLE (ha)	SUP. COMPROM. (ha)	SUP. AJUSTADA COMPROM. (I) (ha)	SUP. CONV. SIGPAC (ha)	SUP. CERTIE (ha)	SUP. CAMPO (ha)	SUP. CAMPO DETER. CULT. DECLARADO (ha)	SUP. DEC. REDUCIDA (ha)	SUP. PROPUESTA (ha)
-811931	04-099-048-00048-026	104020	ALMENDROS-GUARA	S	432	12,00	0,13	0,13	0,13		0,13			0,13	0,13
-811913	04-099-043-00162-004	104020	ALMENDROS-GUARA	S	432	24,00	0,30	0,30	0,30		0,30			0,30	0,30
-811912	04-099-043-00121-003	104020	ALMENDROS-GUARA	S	432	14,80	0,11	0,11	0,11		0,11			0,11	0,11
-445280	04-099-048-00051-003	104020	ALMENDROS-GUARA	S	432	16,50	1,39	1,39	1,39		1,39			1,39	1,39
-69373	04-099-048-00051-002	104020	ALMENDROS-GUARA	S	432	15,40	2,21	0,11	0,11		0,11			0,11	0,11
-68340	04-099-016-00108-002	104020	ALMENDROS-GUARA	S	432	11,70	0,39	0,39	0,39		0,39			0,39	0,39
4118126	04-099-048-00048-017	104020	ALMENDROS-GUARA	S	432	13,20	0,19	0,19	0,19		0,19			0,19	0,19
4118144	04-099-048-00048-019	104020	ALMENDROS-GUARA	S	432	7,80	0,07	0,07	0,07		0,07			0,07	0,07
4118156	04-099-048-00048-003	104020	ALMENDROS-GUARA	S	432	14,40	0,93	0,93	0,93		1,39			0,93	0,93
4118256	04-099-048-00048-001	104020	ALMENDROS-GUARA	S	432	17,30	2,38	1,80	1,80		1,80			1,80	1,80
4118502	04-099-043-00162-001	104020	ALMENDROS-GUARA	S	432	26,80	3,28	3,22	3,22		3,22			3,22	3,22
4267214	04-099-043-00162-003	104020	ALMENDROS-GUARA	S	432	21,30	0,51	0,51	0,51		0,51			0,51	0,51
4581470	04-099-048-00048-022	104020	ALMENDROS-GUARA	S	432	14,10	0,15	0,11	0,11		0,11			0,11	0,11

**INCIDENCIAS**

**INCIDENCIA DESCRIPCIÓN**

- 100402 Recinto solicitado no forma parte de ningún organismo de control autorizado para la producción ecológica en Andalucía o fecha de inscripción posterior al plazo establecido ( Anexo I. Criterios de Subvencionabilidad. Orden 28 de marzo de 2023 ).  
Ref:-811930 Recinto:04-099-048-00048-00014 Cultivo:113000 OTROS FRUTALES-SIN VARIEDAD Secano
- 100411 Recinto no admisible por no estar asociado en SIGGAN a una explotación ganadera admisible ( Artículo 10 de la Orden de 28 de marzo de 2023 ).  
Ref:4118509 Recinto:04-099-043-00121-00002 Cultivo:63000 PASTOS DE MENOS DE 5 AÑOS-SIN VARIEDAD Secano
- 100422 Recinto declarado por error para una operación de la 6503, que se ha corregido de oficio desmarcando la operación incorrecta, de acuerdo con la fecha de inscripción del recinto en la producción ecológica.  
Ref:-811912 Recinto:04-099-043-00121-00003 Cultivo:104020 ALMENDROS-GUARA Secano  
Ref:4118502 Recinto:04-099-043-00162-00001 Cultivo:104020 ALMENDROS-GUARA Secano  
Ref:-811913 Recinto:04-099-043-00162-00004 Cultivo:104020 ALMENDROS-GUARA Secano
- 100424 Solicita recinto que no está comprometido para la operación.  
Ref:4118509 Recinto:04-099-043-00121-00002 Cultivo:63000 PASTOS DE MENOS DE 5 AÑOS-SIN VARIEDAD Secano  
Ref:-811930 Recinto:04-099-048-00048-00014 Cultivo:113000 OTROS FRUTALES-SIN VARIEDAD Secano

(1) Superficie declarada admisible ajustada con la superficie comprometida.  
(2) Factor de penalización valorando el alcance para el tipo de compromiso.

Puede verificar la integridad de una copia de este documento mediante la lectura del código QR adjunto o mediante el acceso a la dirección <https://ws050.juntadeandalucia.es/verificarFirma> indicando el código de VERIFICACIÓN

FIRMADO POR	JUAN JOSE SOLER GARCIA	FECHA	03/07/2024	
	ROCIO GUIJARRO MILLAN			
VERIFICACIÓN	Pk2jmGCJWUB3686MPKY7GEXJCD3GC4	PÁGINA	1473/2334	



**APELLIDOS Y NOMBRE / RAZÓN SOCIAL** **NIF** **EXPEDIENTE** **ANUALIDAD DE PAGO**  
 MOLINA RODRIGUEZ JUAN ANTONIO \*\*\*\*1968\* 1027572 1ª

**IMPORTE POR ANUALIDAD**

	2023	2024	2025	2026	2027
IMPORTE MÁXIMO SUBVENCIONABLE	216,79 €	216,79 €	216,79 €	216,79 €	216,79 €
IMPORTE MEDIO DE TRANSFERENCIA (€/ha)	349,66 €	349,66 €	349,66 €	349,66 €	349,66 €

**RESUMEN DE UNIDADES**

Cód	GRUPO DE PAGO	Sup. Dec. Admisible (ha)	Sup. Comprometida (ha)	Sup. ajustada compromiso (1) (ha)	% sobredec.	Sup. Propuesta (ha)	Importe Declarado	Importe Topado	Importe Propuesto	Importe tras sobredec.
433	FRUTALES REGADÍO	0,62		0,62	0,00	0,62	216,79	216,79	216,79	216,79
<b>TOTAL</b>		0,62	0,62	0,62		0,62	216,79	216,79	216,79	216,79

**APLICACIÓN DE REDUCCIONES Y PENALIZACIONES**

GRUPO DE PAGO	Importe Calculado	Importe prereduc.	Criterios de subvencionabilidad y compromisos	Presentación tardía	Omisión declaración	Condicionalidad	IMPORTE (Euros) PROPUESTO
FRUTALES REGADÍO	216,79	216,79	0,00	0,00	0,00	0,00	216,79
<b>TOTAL</b>	216,79	216,79					216,79

**RESUMEN DE PAGOS**

	IMPORTE (Euros)		
	PROPUESTO	FEADER (Eje 2)	MAPA
PROPUESTO	216,79	184,27	21,27
			CAPADR 11,25

**RECINTOS PROPUESTOS**

REF.	REFERENCIA SIGPAC	CULTIVO	DESCRIPCIÓN CULTIVO	S/R	G.PAGO	PEND. MEDIA (%)	SUP. DEC. ADMISIBLE (ha)	SUP. COMPROM. (ha)	SUP. AJUSTADA COMPR.(1) (ha)	SUP. CONV. SIGPAC (ha)	SUP. CERTIE (ha)	SUP. CAMPO (ha)	SUP. CAMPO DETER. CULT. DECLARADO (ha)	SUP. DEC. REDUCIDA (ha)	SUP. PROPUESTA (ha)
1700000004575519	04-047-021-00151-001	206235	NARANJO-CASTELLANA	R	433	1,50	0,40	0,40	0,40		0,40			0,40	0,40
1700000004575520	04-047-021-00197-001	206235	NARANJO-CASTELLANA	R	433	13,40	0,22	0,22	0,22		0,22			0,22	0,22

(1) Superficie declarada admisible ajustada con la superficie comprometida.  
 (2) Factor de penalización valorando el alcance para el tipo de compromiso.

Puede verificar la integridad de una copia de este documento mediante la lectura del código QR adjunto o mediante el acceso a la dirección <https://ws050.juntadeandalucia.es/verificarFirma> indicando el código de VERIFICACIÓN

FIRMADO POR	JUAN JOSE SOLER GARCIA	FECHA	03/07/2024	
	ROCIO GUIJARRO MILLAN			
VERIFICACIÓN	Pk2jmGCJWUB3686MPKY7GEXJCD3GC4	PÁGINA	1474/2334	



**APELLIDOS Y NOMBRE / RAZÓN SOCIAL**

MOLINA ROMERA ANTONIO

**NIF**  
\*\*\*\*3259\*

**EXPEDIENTE**  
1193575

**ANUALIDAD DE PAGO**  
1ª

**IMPORTE POR ANUALIDAD**

	2023	2024	2025	2026	2027
IMPORTE MÁXIMO SUBVENCIONABLE	825,20 €	825,20 €	825,20 €	825,20 €	825,20 €
IMPORTE MEDIO DE TRANSFERENCIA (€/ha)	349,66 €	349,66 €	349,66 €	349,66 €	349,66 €

**RESUMEN DE UNIDADES**

Cód	GRUPO DE PAGO	Sup. Dec. Admisible (ha)	Sup. Comprometida (ha)	Sup. ajustada compromiso (I) (ha)	% sobredec.	Sup. Propuesta (ha)	Importe Declarado	Importe Topado	Importe Propuesto	Importe tras sobredec.
433	FRUTALES REGADÍO	2,36		2,36	0,00	2,36	825,20	825,20	825,20	825,20
<b>TOTAL</b>		2,36	2,36	2,36		2,36	825,20	825,20	825,20	825,20

**APLICACIÓN DE REDUCCIONES Y PENALIZACIONES**

GRUPO DE PAGO	Importe Calculado	Importe prereduc.	Importe subvencionabilidad y compromisos	Presentación tardía	Omisión declaración	Condicionalidad	IMPORTE (Euros) PROPUESTO
FRUTALES REGADÍO	825,20	825,20	0,00	0,00	0,00	0,00	825,20
<b>TOTAL</b>	825,20	825,20					825,20

**RESUMEN DE PAGOS**

	IMPORTE ( Euros )			
	PROPUESTO	FEADER (Eje 2)	MAPA	CAPADR
PROPUESTO	825,20	701,42	80,95	42,83

**RECINTOS PROPUESTOS**

REF.	REFERENCIA SIGPAC	CULTIVO	DESCRIPCIÓN CULTIVO	S/R	G.PAGO	PEND. MEDIA (%)	SUP. DEC. ADMISIBLE (ha)	SUP. COMPROM. (ha)	SUP. AJUSTADA COMPROM. (I) (ha)	SUP. CONV. SIGPAC (ha)	SUP. CERTIE. (ha)	SUP. CAMPO (ha)	SUP. CAMPO DETER. CULT. DECLARADO (ha)	SUP. DEC. REDUCIDA (ha)	SUP. PROPUESTA (ha)
4184123	04-081-001-00267-001	206235	NARANJO-CASTELLANA	R	433	7,70	0,39	0,39	0,39		0,39			0,39	0,39
1700000002781277	04-011-007-00037-002	206235	NARANJO-CASTELLANA	R	433	12,60	0,33	0,33	0,33		0,33			0,33	0,33
1700000002781278	04-081-001-00266-001	206235	NARANJO-CASTELLANA	R	433	15,70	0,10	0,10	0,10		0,10			0,10	0,10
1700000002781279	04-011-007-00064-001	206235	NARANJO-CASTELLANA	R	433	3,50	0,09	0,09	0,09		0,09			0,09	0,09
1700000002781280	04-011-007-00052-002	206235	NARANJO-CASTELLANA	R	433	1,20	0,05	0,05	0,05		0,05			0,05	0,05
1700000002781281	04-011-007-00038-001	206235	NARANJO-CASTELLANA	R	433	16,20	0,21	0,21	0,21		0,21			0,21	0,21
1700000002781282	04-011-008-00080-001	209200	MANDARINO-MANDARINO COMÚN	R	433	7,10	0,02	0,02	0,02		0,02			0,02	0,02
1700000005406285	04-011-007-00104-007	206235	NARANJO-CASTELLANA	R	433	5,20	1,00	1,00	1,00		1,00			1,00	1,00
1700000005406286	04-011-007-00104-008	206235	NARANJO-CASTELLANA	R	433	9,70	0,17	0,17	0,17		0,17			0,17	0,17

(1) Superficie declarada admisible ajustada con la superficie comprometida.  
(2) Factor de penalización valorando el alcance para el tipo de compromiso.

Puede verificar la integridad de una copia de este documento mediante la lectura del código QR adjunto o mediante el acceso a la dirección <https://ws050.juntadeandalucia.es/verificarFirma> indicando el código de VERIFICACIÓN

FIRMADO POR	JUAN JOSE SOLER GARCIA	FECHA	03/07/2024	
	ROCIO GUIJARRO MILLAN			
VERIFICACIÓN	Pk2jmGCJWUB3686MPKY7GEXJCD3GC4	PÁGINA	1475/2334	



**APELLIDOS Y NOMBRE / RAZÓN SOCIAL**  
MOLINA ROMERO MARIA SOLEDAD

**NIF**  
\*\*\*\*8002\*

**EXPEDIENTE**  
13000010

**ANUALIDAD DE PAGO**  
1ª

**IMPORTE POR ANUALIDAD**

	2023	2024	2025	2026	2027
IMPORTE MÁXIMO SUBVENCIONABLE	1.265,00 €	1.265,00 €	1.265,00 €	1.265,00 €	1.265,00 €
IMPORTE MEDIO DE TRANSFERENCIA (€/ha)	216,24 €	216,24 €	216,24 €	216,24 €	216,24 €

**RESUMEN DE UNIDADES**

Cód	GRUPO DE PAGO	Sup. Dec. Admisible (ha)	Sup. Comprometida (ha)	Sup. ajustada compromiso (I) (ha)	% sobredec.	Sup. Propuesta (ha)	Importe Declarado	Importe Topado	Importe Propuesto	Importe tras sobredec.
432	FRUTALES SECANO	5,85		5,85	0,00	5,85	1.265,00	1.265,00	1.265,00	1.265,00
<b>TOTAL</b>		5,85	5,85	5,85		5,85	1.265,00	1.265,00	1.265,00	1.265,00

**APLICACIÓN DE REDUCCIONES Y PENALIZACIONES**

GRUPO DE PAGO	Importe Calculado	Importe prerreduc.	Criterios de subvencionabilidad y compromisos	Presentación tardía	Omisión declaración	Condicionalidad	IMPORTE (Euros) PROPUESTO
FRUTALES SECANO	1.265,00	1.265,00	0,00	0,00	0,00	0,00	1.265,00
<b>TOTAL</b>	1.265,00	1.265,00					1.265,00

**RESUMEN DE PAGOS**

	IMPORTE (Euros)			
	PROPUESTO	FEADER (Eje 2)	MAPA	CAPADR
PROPUESTO	1.265,00	1.075,25	124,10	65,65

**RECINTOS PROPUESTOS**

REF.	REFERENCIA SIGPAC	CULTIVO	DESCRIPCIÓN CULTIVO	S/R	G.PAGO	PEND. MEDIA (%)	SUP. DEC. ADMISIBLE (ha)	SUP. COMPROM. (ha)	SUP. AJUSTADA COMPROM. (I) (ha)	SUP. CONV. SIGPAC (ha)	SUP. CERTIE (ha)	SUP. CAMPO (ha)	SUP. CAMPO DETER. CULT. DECLARADO (ha)	SUP. DEC. REDUCIDA (ha)	SUP. PROPUESTA (ha)
7009689	04-099-045-00122-001	104007	ALMENDROS-COMUNA	S	432	24,00	3,36	3,36	3,36		3,39			3,36	3,36
7009690	04-099-045-00106-002	104024	ALMENDROS-MARCONA	S	432	25,60	2,49	2,49	2,49		2,49			2,49	2,49

**INCIDENCIAS**

**INCIDENCIA DESCRIPCIÓN**

2452 Se verifica que el solicitante de las intervenciones 6501,6503 o 6505 no autoriza la consulta datos catastrales a través de la oficina Virtual de catastro (OVC)(Orden de 28 de marzo de 2023, art 6.1.b)

(1) Superficie declarada admisible ajustada con la superficie comprometida.  
(2) Factor de penalización valorando el alcance para el tipo de compromiso.

Puede verificar la integridad de una copia de este documento mediante la lectura del código QR adjunto o mediante el acceso a la dirección <a href="https://ws050.juntadeandalucia.es/verificarFirma">https://ws050.juntadeandalucia.es/verificarFirma</a> indicando el código de VERIFICACIÓN				
FIRMADO POR	JUAN JOSE SOLER GARCIA	FECHA	03/07/2024	
	ROCIO GUIJARRO MILLAN			
VERIFICACIÓN	Pk2jmGCJWUB3686MPKY7GEXJCD3GC4	PÁGINA	1476/2334	





**APELLIDOS Y NOMBRE / RAZÓN SOCIAL**

MOLINA RUEDA ISABEL

**NIF**  
\*\*\*2559\*

**EXPEDIENTE**  
1078682

**ANUALIDAD DE PAGO**  
1ª

**IMPORTE POR ANUALIDAD**

	2023	2024	2025	2026	2027
IMPORTE MÁXIMO SUBVENCIONABLE	1.448,81 €	1.448,81 €	1.448,81 €	1.448,81 €	1.448,81 €
IMPORTE MEDIO DE TRANSFERENCIA (€/ha)	216,24 €	216,24 €	216,24 €	216,24 €	216,24 €

**RESUMEN DE UNIDADES**

Cód	GRUPO DE PAGO	Sup. Dec. Admisible (ha)	Sup. Comprometida (ha)	Sup. ajustada compromiso (1) (ha)	% sobredec.	Sup. Propuesta (ha)	Importe Declarado	Importe Topado	Importe Propuesto	Importe tras sobredec.
432	FRUTALES SECANO	6,70		6,70	0,00	6,70	1.448,81	1.448,81	1.448,81	1.448,81
<b>TOTAL</b>		6,70	6,70	6,70		6,70	1.448,81	1.448,81	1.448,81	1.448,81

**APLICACIÓN DE REDUCCIONES Y PENALIZACIONES**

GRUPO DE PAGO	Importe Calculado	Importe prereduc.	Criterios de subvencionabilidad y compromisos	Presentación tardía	Omisión declaración	Condicionalidad	IMPORTE (Euros) PROPUESTO
FRUTALES SECANO	1.448,81	1.448,81	0,00	0,00	3,00	0,00	1.405,35
<b>TOTAL</b>	1.448,81	1.448,81					1.405,35

**RESUMEN DE PAGOS**

	IMPORTE (Euros)			
	PROPUESTO	FEADER (Eje 2)	MAPA	CAPADR
PROPUESTO	1.405,35	1.194,55	137,86	72,94

**RECINTOS PROPUESTOS**

REF.	REFERENCIA SIGPAC	CULTIVO DESCRIPCIÓN CULTIVO	S/R	G.PAGO	PEND. MEDIA (%)	SUP. DEC. ADMISIBLE (ha)	SUP. COMPROM. (ha)	SUP. AJUSTADA COMPROM. (1) (ha)	SUP. CONV. SIGPAC (ha)	SUP. CERTIE. (ha)	SUP. CAMPO (ha)	SUP. CAMPO DETER. CULT. DECLARADO (ha)	SUP. DEC. REDUCIDA (ha)	SUP. PROPUESTA (ha)
-981496	04-090-008-00180-007	104020 ALMENDROS-GUARA	S	432	30,80	2,51	2,51	2,51		2,51			2,51	2,51
-981473	04-090-008-00084-001	104024 ALMENDROS-MARCONA	S	432	23,40	2,07	2,07	2,07		2,07			2,07	2,07
1700000006965596	04-090-008-00083-004	104024 ALMENDROS-MARCONA	S	432	21,10	0,14	0,14	0,14		0,14			0,14	0,14
1700000006965597	04-090-008-00148-015	104020 ALMENDROS-GUARA	S	432	16,30	0,04	0,04	0,04		0,04			0,04	0,04
1700000006965598	04-090-008-00180-009	104020 ALMENDROS-GUARA	S	432	21,80	0,16	0,16	0,16		0,16			0,16	0,16
1700000006965599	04-090-008-00148-006	104020 ALMENDROS-GUARA	S	432	37,50	0,10	0,10	0,10		0,10			0,10	0,10
1700000006965600	04-090-008-00148-013	104020 ALMENDROS-GUARA	S	432	23,10	0,23	0,23	0,23		0,23			0,23	0,23
1700000006965601	04-090-008-00083-005	104024 ALMENDROS-MARCONA	S	432	21,70	0,92	0,92	0,92		0,92			0,92	0,92
1700000006965602	04-090-008-00148-007	104020 ALMENDROS-GUARA	S	432	26,00	0,48	0,48	0,48		0,48			0,48	0,48
1700000006965605	04-090-008-00083-012	104024 ALMENDROS-MARCONA	S	432	27,30	0,05	0,05	0,05		0,05			0,05	0,05

**INCIDENCIAS**

**INCIDENCIA DESCRIPCIÓN**

256 Solicitud con recintos no declarados en campaña actual con una reducción por omisión de superficie superior al 3%  
CÓDIGO PARA EL PORCENTAJE DE REDUCCIÓN POR OMISIÓN QUE CORRESPONDE A LA SOLICITUD:3

(1) Superficie declarada admisible ajustada con la superficie comprometida.  
(2) Factor de penalización valorando el alcance para el tipo de compromiso.

Puede verificar la integridad de una copia de este documento mediante la lectura del código QR adjunto o mediante el acceso a la dirección <https://ws050.juntadeandalucia.es/verificarFirma> indicando el código de VERIFICACIÓN

FIRMADO POR	JUAN JOSE SOLER GARCIA	FECHA	03/07/2024	
	ROCIO GUIJARRO MILLAN			
VERIFICACIÓN	Pk2jmGCJWUB3686MPKY7GEXJCD3GC4	PÁGINA	1477/2334	



**APELLIDOS Y NOMBRE / RAZÓN SOCIAL**

MOLINA SANCHEZ FRANCISCO

**NIF**  
\*\*\*\*0035\*

**EXPEDIENTE**  
1165006

**ANUALIDAD DE PAGO**

1ª

**IMPORTE POR ANUALIDAD**

	2023	2024	2025	2026	2027
IMPORTE MÁXIMO SUBVENCIONABLE	433,83 €	433,83 €	433,83 €	433,83 €	433,83 €
IMPORTE MEDIO DE TRANSFERENCIA (€/ha)	247,90 €	247,90 €	247,90 €	247,90 €	247,90 €

**RESUMEN DE UNIDADES**

Cód	GRUPO DE PAGO	Sup. Dec. Admisible (ha)	Sup. Comprometida (ha)	Sup. ajustada compromiso (1) (ha)	% sobredec.	Sup. Propuesta (ha)	Importe Declarado	Importe Topado	Importe Propuesto	Importe tras sobredec.
429	OLIVAR	1,75		1,75	0,00	1,75	433,83	433,83	433,83	433,83
<b>TOTAL</b>		1,75	1,75	1,75		1,75	433,83	433,83	433,83	433,83

**APLICACIÓN DE REDUCCIONES Y PENALIZACIONES**

GRUPO DE PAGO	Importe Calculado	Importe prereduc.	Importe subvencionabilidad y compromisos	Presentación tardía	Omisión declaración	Condicionalidad	IMPORTE (Euros) PROPUESTO
OLIVAR	433,83	433,83	0,00	0,00	0,00	0,00	433,83
<b>TOTAL</b>	433,83	433,83					433,83

**RESUMEN DE PAGOS**

	IMPORTE ( Euros )			
	PROPUESTO	FEADER (Eje 2)	MAPA	CAPADR
PROPUESTO	433,83	368,76	42,56	22,51

**RECINTOS PROPUESTOS**

REF.	REFERENCIA SIGPAC	CULTIVO	DESCRIPCIÓN CULTIVO	S/R	G.PAGO	PEND. MEDIA (%)	SUP. DEC. ADMISIBLE (ha)	SUP. COMPROM. (ha)	SUP. AJUSTADA COMPROM. (1) (ha)	SUP. CONV. SIGPAC (ha)	SUP. CERTIE. (ha)	SUP. CAMPO (ha)	SUP. CAMPO DETER. CULT. DECLARADO (ha)	SUP. DEC. REDUCIDA (ha)	SUP. PROPUESTA (ha)
1700000005695885	04-053-038-00193-001	101010	OLIVAR-PICUAL	S	429	5,10	0,31	0,31	0,31		0,31			0,31	0,31
1700000005695887	04-053-038-00312-001	101010	OLIVAR-PICUAL	S	429	6,90	0,11	0,11	0,11		0,11			0,11	0,11
1700000005695888	04-053-038-00201-002	101010	OLIVAR-PICUAL	R	429	7,40	1,33	1,33	1,33		1,33			1,33	1,33

(1) Superficie declarada admisible ajustada con la superficie comprometida.  
(2) Factor de penalización valorando el alcance para el tipo de compromiso.

Puede verificar la integridad de una copia de este documento mediante la lectura del código QR adjunto o mediante el acceso a la dirección <https://ws050.juntadeandalucia.es/verificarFirma> indicando el código de VERIFICACIÓN

FIRMADO POR	JUAN JOSE SOLER GARCIA	FECHA	03/07/2024	
	ROCIO GUIJARRO MILLAN			
VERIFICACIÓN	Pk2jmGCJWUB3686MPKY7GEXJCD3GC4	PÁGINA	1478/2334	



**APELLIDOS Y NOMBRE / RAZÓN SOCIAL**

MOLINA TORREGROSA DIEGO

**NIF**  
\*\*\*\*4422\*

**EXPEDIENTE**  
1023823

**ANUALIDAD DE PAGO**  
1ª

**IMPORTE POR ANUALIDAD**

	2023	2024	2025	2026	2027
IMPORTE MÁXIMO SUBVENCIONABLE	7.440,65 €	7.440,65 €	7.440,65 €	7.440,65 €	7.440,65 €
IMPORTE MEDIO DE TRANSFERENCIA (€/ha)	227,61 €	227,61 €	227,61 €	227,61 €	227,61 €

**RESUMEN DE UNIDADES**

Cód	GRUPO DE PAGO	Sup. Dec. Admisible (ha)	Sup. Comprometida (ha)	Sup. ajustada compromiso (1) (ha)	% sobredec.	Sup. Propuesta (ha)	Importe Declarado	Importe Topado	Importe Propuesto	Importe tras sobredec.
429	OLIVAR	1,46		1,46	0,00	1,46	361,93	361,93	361,93	361,93
432	FRUTALES SECANO	28,79		28,79	0,00	28,79	6.225,55	6.225,55	6.225,55	6.225,55
433	FRUTALES REGADÍO	2,44		2,44	0,00	2,44	853,17	853,17	853,17	853,17
<b>TOTAL</b>		32,69	32,69	32,69		32,69	7.440,65	7.440,65	7.440,65	7.440,65

**APLICACIÓN DE REDUCCIONES Y PENALIZACIONES**

GRUPO DE PAGO	Importe Calculado	Importe prereduc.	Criterios de subvencionabilidad y compromisos	Presentación tardía	Omisión declaración	Condicionalidad	IMPORTE (Euros)	
							PROPUESTO	PROPUESTO
FRUTALES REGADÍO	853,17	853,17	0,00	0,00	0,00	0,00	853,17	853,17
FRUTALES SECANO	6.225,55	6.225,55	0,00	0,00	0,00	0,00	6.225,55	6.225,55
OLIVAR	361,93	361,93	0,00	0,00	0,00	0,00	361,93	361,93
<b>TOTAL</b>	7.440,65	7.440,65					7.440,65	7.440,65

**RESUMEN DE PAGOS**

PROPUESTO	IMPORTE (Euros)			
	PROPUESTO	FEADER (Eje 2)	MAPA	CAPADR
	7.440,65	6.324,55	729,94	386,16

(1) Superficie declarada admisible ajustada con la superficie comprometida.  
(2) Factor de penalización valorando el alcance para el tipo de compromiso.

Puede verificar la integridad de una copia de este documento mediante la lectura del código QR adjunto o mediante el acceso a la dirección <https://ws050.juntadeandalucia.es/verificarFirma> indicando el código de VERIFICACIÓN

FIRMADO POR	JUAN JOSE SOLER GARCIA	FECHA	03/07/2024	
	ROCIO GUIJARRO MILLAN			
VERIFICACIÓN	Pk2jmGCJWUB3686MPKY7GEXJCD3GC4	PÁGINA	1479/2334	





**INCIDENCIAS**

**INCIDENCIA DESCRIPCIÓN**

- Ref:170000002797032 Recinto:04-006-009-00179-00003 Cultivo:102198 VIÑEDO VINIFICACIÓN-TEMPRANILLO Regadío
- Ref:4089170 Recinto:04-006-009-00258-00001 Cultivo:104014 ALMENDROS-FERRAGNES Regadío
- Ref:4089172 Recinto:04-006-009-00258-00002 Cultivo:101194 OLIVAR-LECHIN DE GRANADA Regadío
- Ref:-889098 Recinto:04-076-013-00257-00001 Cultivo:104014 ALMENDROS-FERRAGNES Secano
- 100424 Solicita recinto que no está comprometido para la operación.
- Ref:-889154 Recinto:04-006-009-00108-00023 Cultivo:102198 VIÑEDO VINIFICACIÓN-TEMPRANILLO Secano
- Ref:4089176 Recinto:04-006-009-00157-00001 Cultivo:101194 OLIVAR-LECHIN DE GRANADA Regadío
- Ref:170000002797032 Recinto:04-006-009-00179-00003 Cultivo:102198 VIÑEDO VINIFICACIÓN-TEMPRANILLO Regadío
- Ref:4089170 Recinto:04-006-009-00258-00001 Cultivo:104014 ALMENDROS-FERRAGNES Regadío
- Ref:4089172 Recinto:04-006-009-00258-00002 Cultivo:101194 OLIVAR-LECHIN DE GRANADA Regadío
- Ref:-889098 Recinto:04-076-013-00257-00001 Cultivo:104014 ALMENDROS-FERRAGNES Secano

(1) Superficie declarada admisible ajustada con la superficie comprometida.  
 (2) Factor de penalización valorando el alcance para el tipo de compromiso.

Puede verificar la integridad de una copia de este documento mediante la lectura del código QR adjunto o mediante el acceso a la dirección <https://ws050.juntadeandalucia.es/verificarFirma> indicando el código de VERIFICACIÓN

FIRMADO POR	JUAN JOSE SOLER GARCIA	FECHA	03/07/2024	
	ROCIO GUIJARRO MILLAN			
VERIFICACIÓN	Pk2jmGCJWUB3686MPKY7GEXJCD3GC4	PÁGINA	1481/2334	



<b><u>APELLIDOS Y NOMBRE / RAZÓN SOCIAL</u></b>	<b><u>NIF</u></b>	<b><u>EXPEDIENTE</u></b>	<b><u>ANUALIDAD DE PAGO</u></b>
MONTIEL MORATA ANDRES	****1062*	1040637	

**RESUMEN DE PAGOS**

	<b><u>IMPORTE (Euros)</u></b>			
	<b><u>PROPUESTO</u></b>	<b><u>FEADER (Eje 2)</u></b>	<b><u>MAPA</u></b>	<b><u>CAPADR</u></b>
PROPUESTO	0,00	0,00	0,00	0,00

**INCIDENCIAS**

**INCIDENCIA DESCRIPCIÓN**

- 100424 Solicita recinto que no está comprometido para la operación.  
Ref:-1573163 Recinto:04-024-002-00106-00001 Cultivo:206235 NARANJO-CASTELLANA Regadío  
Ref:-1573164 Recinto:04-024-002-00106-00001 Cultivo:206235 NARANJO-CASTELLANA Regadío  
Ref:1700000005238978 Recinto:04-024-002-00106-00001 Cultivo:206235 NARANJO-CASTELLANA Regadío
- 101008 Expediente sin compromisos vigentes.  
Operación:6503.2

(1) Superficie declarada admisible ajustada con la superficie comprometida.  
(2) Factor de penalización valorando el alcance para el tipo de compromiso.

Puede verificar la integridad de una copia de este documento mediante la lectura del código QR adjunto o mediante el acceso a la dirección <https://ws050.juntadeandalucia.es/verificarFirma> indicando el código de VERIFICACIÓN

FIRMADO POR	JUAN JOSE SOLER GARCIA	FECHA	03/07/2024	
	ROCIO GUIJARRO MILLAN			
VERIFICACIÓN	Pk2jmGCJWUB3686MPKY7GEXJCD3GC4	PÁGINA	1482/2334	



**APELLIDOS Y NOMBRE / RAZÓN SOCIAL**

MONTORO CANTON JOSE ANTONIO

**NIF**

\*\*\*4735\*

**EXPEDIENTE**

1115323

**ANUALIDAD DE PAGO**

1ª

**IMPORTE POR ANUALIDAD**

	2023	2024	2025	2026	2027
IMPORTE MÁXIMO SUBVENCIONABLE	409,10 €	409,10 €	409,10 €	409,10 €	409,10 €
IMPORTE MEDIO DE TRANSFERENCIA (€/ha)	349,66 €	349,66 €	349,66 €	349,66 €	349,66 €

**RESUMEN DE UNIDADES**

Cód	GRUPO DE PAGO	Sup. Dec. Admisible (ha)	Sup. Comprometida (ha)	Sup. ajustada compromiso (I) (ha)	% sobredec.	Sup. Propuesta (ha)	Importe Declarado	Importe Topado	Importe Propuesto	Importe tras sobredec.
433	FRUTALES REGADÍO	1,17		1,17	0,00	1,17	409,10	409,10	409,10	409,10
<b>TOTAL</b>		1,17	1,17	1,17		1,17	409,10	409,10	409,10	409,10

**APLICACIÓN DE REDUCCIONES Y PENALIZACIONES**

GRUPO DE PAGO	Importe Calculado	Importe prereduc.	Criterios de subvencionabilidad y compromisos	Presentación tardía	Omisión declaración	Condicionalidad	IMPORTE (Euros) PROPUESTO
FRUTALES REGADÍO	409,10	409,10	0,00	0,00	0,00	0,00	409,10
<b>TOTAL</b>	409,10	409,10					409,10

**RESUMEN DE PAGOS**

	IMPORTE ( Euros )			
	PROPUESTO	FEADER (Eje 2)	MAPA	CAPADR
PROPUESTO	409,10	347,74	40,13	21,23

**RECINTOS PROPUESTOS**

REF.	REFERENCIA SIGPAC	CULTIVO	DESCRIPCIÓN CULTIVO	S/R	G.PAGO	PEND. MEDIA (%)	SUP. DEC. ADMISIBLE (ha)	SUP. COMPROM. (ha)	SUP. AJUSTADA COMPROM. (I) (ha)	SUP. CONV. SIGPAC (ha)	SUP. CERTIF. (ha)	SUP. CAMPO (ha)	SUP. CAMPO DETER. CULT. DECLARADO (ha)	SUP. DEC. REDUCIDA (ha)	SUP. PROPUESTA (ha)
1700000004701370	04-028-004-00105-001	206004	NARANJO-NAVELINA	R	433	23,10	0,04	0,04	0,04		0,04			0,04	0,04
1700000004701371	04-028-008-00163-001	206001	NARANJO-LANE LATE	R	433	7,00	0,52	0,52	0,52		0,52			0,52	0,52
1700000004701372	04-028-007-00013-004	206001	NARANJO-LANE LATE	R	433	10,50	0,11	0,11	0,11		0,11			0,11	0,11
1700000004701373	04-028-008-00047-001	206004	NARANJO-NAVELINA	R	433	9,70	0,10	0,10	0,10		0,10			0,10	0,10
1700000004701374	04-028-006-00022-001	206004	NARANJO-NAVELINA	R	433	14,00	0,19	0,19	0,19		0,19			0,19	0,19
1700000004701375	04-028-007-00013-002	206001	NARANJO-LANE LATE	R	433	8,80	0,21	0,21	0,21		0,21			0,21	0,21

(1) Superficie declarada admisible ajustada con la superficie comprometida.  
(2) Factor de penalización valorando el alcance para el tipo de compromiso.

Puede verificar la integridad de una copia de este documento mediante la lectura del código QR adjunto o mediante el acceso a la dirección <https://ws050.juntadeandalucia.es/verificarFirma> indicando el código de VERIFICACIÓN

FIRMADO POR	JUAN JOSE SOLER GARCIA	FECHA	03/07/2024	
	ROCIO GUIJARRO MILLAN			
VERIFICACIÓN	Pk2jmGCJWUB3686MPKY7GEXJCD3GC4	PÁGINA	1483/2334	

**APELLIDOS Y NOMBRE / RAZÓN SOCIAL**

MONTROYA SANCHEZ JOSE MANUEL

**NIF**

\*\*\*\*5220\*

**EXPEDIENTE**

1262310

**ANUALIDAD DE PAGO**

1ª

**IMPORTE POR ANUALIDAD**

	2023	2024	2025	2026	2027
IMPORTE MÁXIMO SUBVENCIONABLE	189,75 €	189,75 €	189,75 €	189,75 €	189,75 €
IMPORTE MEDIO DE TRANSFERENCIA (€/ha)	253,00 €	253,00 €	253,00 €	253,00 €	253,00 €

**RESUMEN DE UNIDADES**

Cód	GRUPO DE PAGO	Sup. Dec. Admisible (ha)	Sup. Comprometida (ha)	Sup. ajustada compromiso (1) (ha)	% sobredec.	Sup. Propuesta (ha)	Importe Declarado	Importe Topado	Importe Propuesto	Importe tras sobredec.
430	HORTÍCOLAS	0,75		0,75	0,00	0,75	189,75	189,75	189,75	189,75
<b>TOTAL</b>		0,75	0,75	0,75		0,75	189,75	189,75	189,75	189,75

**APLICACIÓN DE REDUCCIONES Y PENALIZACIONES**

GRUPO DE PAGO	Importe Calculado	Importe prereduc.	Criterios de subvencionabilidad y compromisos	Presentación tardía	Omisión declaración	Condicionabilidad	IMPORTE (Euros) PROPUESTO
HORTÍCOLAS	189,75	189,75	0,00	0,00	0,00	0,00	189,75
<b>TOTAL</b>	189,75	189,75					189,75

**RESUMEN DE PAGOS**

	IMPORTE (Euros)			
	PROPUESTO	FEADER (Eje 2)	MAPA	CAPADR
PROPUESTO	189,75	161,29	18,61	9,85

**RECINTOS PROPUESTOS**

REF.	REFERENCIA SIGPAC	CULTIVO	DESCRIPCIÓN CULTIVO	S/R	G.PAGO	PEND. MEDIA (%)	SUP. DEC. ADMISIBLE (ha)	SUP. COMPROM. (ha)	SUP. AJUSTADA COMPROM. (1) (ha)	SUP. CONV. SIGPAC (ha)	SUP. CERTIE (ha)	SUP. CAMPO (ha)	SUP. CAMPO DETER. CULT. DECLARADO (ha)	SUP. DEC. REDUCIDA (ha)	SUP. PROPUESTA (ha)
5292566	04-066-085-00033-002	152000	PIMIENTO-SIN VARIEDAD	R	430	2,30	0,75	0,75	0,75		0,75			0,75	0,75

(1) Superficie declarada admisible ajustada con la superficie comprometida.

(2) Factor de penalización valorando el alcance para el tipo de compromiso.

Puede verificar la integridad de una copia de este documento mediante la lectura del código QR adjunto o mediante el acceso a la dirección <https://ws050.juntadeandalucia.es/verificarFirma> indicando el código de VERIFICACIÓN

FIRMADO POR	JUAN JOSE SOLER GARCIA	FECHA	03/07/2024	
	ROCIO GUIJARRO MILLAN			
VERIFICACIÓN	Pk2jmGCJWUB3686MPKY7GEXJCD3GC4	PÁGINA	1484/2334	





**APELLIDOS Y NOMBRE / RAZÓN SOCIAL**

MORA SANCHEZ MARIA

**NIF**

\*\*\*\*5955\*

**EXPEDIENTE**

1100789

**ANUALIDAD DE PAGO**

1ª

**IMPORTE POR ANUALIDAD**

	2023	2024	2025	2026	2027
IMPORTE MÁXIMO SUBVENCIONABLE	7.538,13 €	7.538,13 €	7.538,13 €	7.538,13 €	7.538,13 €
IMPORTE MEDIO DE TRANSFERENCIA (€/ha)	216,24 €	216,24 €	216,24 €	216,24 €	216,24 €

**RESUMEN DE UNIDADES**

Cód	GRUPO DE PAGO	Sup. Dec. Admisible (ha)	Sup. Comprometida (ha)	Sup. ajustada compromiso (1) (ha)	% sobredec.	Sup. Propuesta (ha)	Importe Declarado	Importe Topado	Importe Propuesto	Importe tras sobredec.
432	FRUTALES SECANO	34,86		34,86	0,00	34,86	7.538,13	7.538,13	7.538,13	7.538,13
<b>TOTAL</b>		34,86	34,86	34,86		34,86	7.538,13	7.538,13	7.538,13	7.538,13

**APLICACIÓN DE REDUCCIONES Y PENALIZACIONES**

GRUPO DE PAGO	Importe Calculado	Importe prerreduc.	Criterios de subvencionabilidad y compromisos	Presentación tardía	Omisión declaración	Condicionalidad	IMPORTE (Euros) PROPUESTO
FRUTALES SECANO	7.538,13		0,00	0,00	0,00	0,00	7.538,13
<b>TOTAL</b>	7.538,13	7.538,13					7.538,13

**RESUMEN DE PAGOS**

	IMPORTE (Euros)			
	PROPUESTO	FEADER (Eje 2)	MAPA	CAPADR
PROPUESTO	7.538,13	6.407,41	739,49	391,23

**RECINTOS PROPUESTOS**

REF.	REFERENCIA SIGPAC	CULTIVO DESCRIPCIÓN CULTIVO	S/R	G.PAGO	PEND. MEDIA (€)	SUP. DEC. ADMISIBLE (ha)	SUP. COMPROM. (ha)	SUP. AJUSTADA COMPROM. (1) (ha)	SUP. CONV. SIGPAC (ha)	SUP. CERTIE (ha)	SUP. CAMPO (ha)	SUP. CAMPO DETER. CULT. DECLARADO (ha)	SUP. DEC. REDUCIDA (ha)	SUP. PROPUESTA (ha)
-1494476	04-070-019-00012-008	104007 ALMENDROS-COMUNA	S	432	16,60	4,27	4,27	4,27		4,27			4,27	4,27
-1494472	04-070-017-00029-001	104057 ALMENDROS-AVIJOR	S	432	5,40	5,52	5,52	5,52		5,52			5,52	5,52
-1494437	04-070-028-00124-002	104024 ALMENDROS-MARCONA	S	432	21,40	2,43	2,43	2,43		2,43			2,43	2,43
-1494429	04-070-007-00028-001	104111 ALMENDROS-MAKAKO	S	432	14,30	0,85	0,85	0,85		0,85			0,85	0,85
-1494426	04-070-007-00028-006	104111 ALMENDROS-MAKAKO	S	432	15,60	0,07	0,07	0,07		0,07			0,07	0,07
-718372	04-070-008-00117-002	104008 ALMENDROS-CONSTANTI	S	432	4,00	1,36	1,36	1,36		1,36			1,36	1,36
170000006203475	04-070-007-00008-002	104022 ALMENDROS-LARGUETA	S	432	16,20	0,08	0,08	0,08		0,08			0,08	0,08
170000006203476	04-070-017-00029-001	104057 ALMENDROS-AVIJOR	S	432	5,40	0,09	0,09	0,09		0,09			0,09	0,09
170000006203478	04-070-017-00033-001	104020 ALMENDROS-GUARA	S	432	5,80	0,31	0,31	0,31		0,31			0,31	0,31
170000006203479	04-070-017-00038-001	104020 ALMENDROS-GUARA	S	432	6,00	0,48	0,48	0,48		0,48			0,48	0,48
170000006203480	04-070-017-00077-001	104020 ALMENDROS-GUARA	S	432	5,30	1,65	1,65	1,65		1,65			1,65	1,65
170000006203481	04-070-017-00036-001	104020 ALMENDROS-GUARA	S	432	5,10	0,75	0,75	0,75		0,75			0,75	0,75
170000006203482	04-070-007-00049-003	104008 ALMENDROS-CONSTANTI	S	432	9,20	0,14	0,14	0,14		0,14			0,14	0,14
170000006203483	04-070-008-00117-001	104008 ALMENDROS-CONSTANTI	S	432	4,30	0,77	0,77	0,77		0,77			0,77	0,77
170000006203484	04-070-019-00009-002	104024 ALMENDROS-MARCONA	S	432	16,40	0,47	0,47	0,47		0,47			0,47	0,47
170000006203485	04-070-019-00012-008	104007 ALMENDROS-COMUNA	S	432	16,60	2,53	2,53	2,53		2,53			2,53	2,53
170000006203486	04-070-019-00021-002	104024 ALMENDROS-MARCONA	S	432	18,80	0,82	0,82	0,82		0,82			0,82	0,82
170000006203487	04-070-007-00028-006	104111 ALMENDROS-MAKAKO	S	432	15,60	1,87	1,87	1,87		1,87			1,87	1,87
170000006203488	04-070-007-00028-001	104111 ALMENDROS-MAKAKO	S	432	14,30	2,20	2,20	2,20		2,20			2,20	2,20
170000006203489	04-070-019-00012-007	104007 ALMENDROS-COMUNA	S	432	27,80	0,64	0,64	0,64		0,64			0,64	0,64
170000006203490	04-070-019-00046-008	104007 ALMENDROS-COMUNA	S	432	26,30	0,12	0,12	0,12		0,12			0,12	0,12
170000006203491	04-070-028-00124-002	104024 ALMENDROS-MARCONA	S	432	21,40	0,95	0,95	0,95		0,95			0,95	0,95
170000006203492	04-070-019-00046-004	104007 ALMENDROS-COMUNA	S	432	14,80	1,76	1,76	1,76		1,76			1,76	1,76
170000006203493	04-070-019-00021-007	104007 ALMENDROS-COMUNA	S	432	14,40	0,05	0,05	0,05		0,05			0,05	0,05
170000006203494	04-070-007-00049-002	104008 ALMENDROS-CONSTANTI	S	432	4,90	1,71	1,71	1,71		1,71			1,71	1,71
170000006203495	04-070-007-00026-001	104022 ALMENDROS-LARGUETA	S	432	8,70	1,85	1,85	1,85		1,85			1,85	1,85
170000006203496	04-070-007-00014-003	104008 ALMENDROS-CONSTANTI	S	432	5,20	0,87	0,87	0,87		0,87			0,87	0,87
170000006203497	04-070-007-00014-002	104008 ALMENDROS-CONSTANTI	S	432	5,40	0,25	0,25	0,25		0,25			0,25	0,25

(1) Superficie declarada admisible ajustada con la superficie comprometida.  
(2) Factor de penalización valorando el alcance para el tipo de compromiso.

Puede verificar la integridad de una copia de este documento mediante la lectura del código QR adjunto o mediante el acceso a la dirección <https://ws050.juntadeandalucia.es/verificarFirma> indicando el código de VERIFICACIÓN

FIRMADO POR	JUAN JOSE SOLER GARCIA	FECHA	03/07/2024	
	ROCIO GUIJARRO MILLAN			
VERIFICACIÓN	Pk2jmGCJWUB3686MPKY7GEXJCD3GC4	PÁGINA	1485/2334	

**APELLIDOS Y NOMBRE / RAZÓN SOCIAL**

MORALES GIRONA FRANCISCO

**NIF**

\*\*\*6115\*

**EXPEDIENTE**

1104971

**ANUALIDAD DE PAGO**

1ª

**IMPORTE POR ANUALIDAD**

	2023	2024	2025	2026	2027
IMPORTE MÁXIMO SUBVENCIONABLE	1.775,33 €	1.775,33 €	1.775,33 €	1.775,33 €	1.775,33 €
IMPORTE MEDIO DE TRANSFERENCIA (€/ha)	216,24 €	216,24 €	216,24 €	216,24 €	216,24 €

**RESUMEN DE UNIDADES**

Cód	GRUPO DE PAGO	Sup. Dec. Admisible (ha)	Sup. Comprometida (ha)	Sup. ajustada compromiso (I) (ha)	% sobredec.	Sup. Propuesta (ha)	Importe Declarado	Importe Topado	Importe Propuesto	Importe tras sobredec.
432	FRUTALES SECANO	8,21		8,21	0,00	8,21	1.775,33	1.775,33	1.775,33	1.775,33
<b>TOTAL</b>		8,21	8,21	8,21		8,21	1.775,33	1.775,33	1.775,33	1.775,33

**APLICACIÓN DE REDUCCIONES Y PENALIZACIONES**

GRUPO DE PAGO	Importe Calculado	Importe prerreduc.	Criterios de subvencionabilidad y compromisos	Presentación tardía	Omisión declaración	Condicionalidad	IMPORTE (Euros) PROPUESTO
FRUTALES SECANO	1.775,33	1.775,33	0,00	0,00	2,00	0,00	1.739,82
<b>TOTAL</b>	1.775,33	1.775,33					1.739,82

**RESUMEN DE PAGOS**

	IMPORTE (Euros)			
	PROPUESTO	FEADER (Eje 2)	MAPA	CAPADR
PROPUESTO	1.739,82	1.478,85	170,68	90,29

**RECINTOS PROPUESTOS**

REF.	REFERENCIA SIGPAC	CULTIVO DESCRIPCIÓN CULTIVO	S/R	G.PAGO	PEND. MEDIA (%)	SUP. DEC. ADMISIBLE (ha)	SUP. COMPROM. (ha)	SUP. AJUSTADA COMPROM. (I) (ha)	SUP. CONV. SIGPAC (ha)	SUP. CERTIE. (ha)	SUP. CAMPO (ha)	SUP. CAMPO DETER. CULT. DECLARADO (ha)	SUP. DEC. REDUCIDA (ha)	SUP. PROPUESTA (ha)
-784852	04-098-020-00077-004	104024 ALMENDROS-MARCONA	S	432	7,70	2,41	2,41	2,41		2,41			2,41	2,41
4573235	04-098-019-00154-004	104024 ALMENDROS-MARCONA	S	432	13,00	1,77	1,77	1,77		1,77			1,77	1,77
1700000002752485	04-098-021-00048-002	104007 ALMENDROS-COMUNA	S	432	19,10	1,43	1,43	1,43		1,43			1,43	1,43
1700000002752490	04-098-020-00077-005	104024 ALMENDROS-MARCONA	S	432	11,90	2,32	2,32	2,32		2,32			2,32	2,32
1700000002752491	04-098-019-00154-003	104024 ALMENDROS-MARCONA	S	432	12,10	0,28	0,28	0,28		0,28			0,28	0,28

**INCIDENCIAS****INCIDENCIA DESCRIPCIÓN**

- 256 Solicitud con recintos no declarados en campaña actual con una reducción por omisión de superficie superior al 3%  
CÓDIGO PARA EL PORCENTAJE DE REDUCCIÓN POR OMISIÓN QUE CORRESPONDE A LA SOLICITUD:2

(1) Superficie declarada admisible ajustada con la superficie comprometida.

(2) Factor de penalización valorando el alcance para el tipo de compromiso.

Puede verificar la integridad de una copia de este documento mediante la lectura del código QR adjunto o mediante el acceso a la dirección <https://ws050.juntadeandalucia.es/verificarFirma> indicando el código de VERIFICACIÓN

FIRMADO POR	JUAN JOSE SOLER GARCIA	FECHA	03/07/2024	
	ROCIO GUIJARRO MILLAN			
VERIFICACIÓN	Pk2jmGCJWUB3686MPKY7GEXJCD3GC4	PÁGINA	1486/2334	



**APELLIDOS Y NOMBRE / RAZÓN SOCIAL**

MORALES JORDAN NICOLASA

**NIF**

\*\*\*\*6711\*

**EXPEDIENTE**

1149902

**ANUALIDAD DE PAGO**

1ª

**IMPORTE POR ANUALIDAD**

	2023	2024	2025	2026	2027
IMPORTE MÁXIMO SUBVENCIONABLE	8.649,60 €	8.649,60 €	8.649,60 €	8.649,60 €	8.649,60 €
IMPORTE MEDIO DE TRANSFERENCIA (€/ha)	216,24 €	216,24 €	216,24 €	216,24 €	216,24 €

**RESUMEN DE UNIDADES**

Cód	GRUPO DE PAGO	Sup. Dec. Admisible (ha)	Sup. Comprometida (ha)	Sup. ajustada compromiso (I) (ha)	% sobredec.	Sup. Propuesta (ha)	Importe Declarado	Importe Topado	Importe Propuesto	Importe tras sobredec.
432	FRUTALES SECANO	43,23		40,00	0,00	40,00	8.649,60	8.649,60	8.649,60	8.649,60
<b>TOTAL</b>		43,23	40,00	40,00		40,00	8.649,60	8.649,60	8.649,60	8.649,60

**APLICACIÓN DE REDUCCIONES Y PENALIZACIONES**

GRUPO DE PAGO	Importe Calculado	Importe prerreduc.	Criterios de subvencionabilidad y compromisos	Presentación tardía	Omisión declaración	Condicionalidad	IMPORTE (Euros) PROPUESTO
FRUTALES SECANO	8.649,60	8.649,60	0,00	0,00	0,00	0,00	8.649,60
<b>TOTAL</b>	8.649,60	8.649,60					8.649,60

**RESUMEN DE PAGOS**

	IMPORTE (Euros)			
	PROPUESTO	FEADER (Eje 2)	MAPA	CAPADR
PROPUESTO	8.649,60	7.352,16	848,53	448,91

**RECINTOS PROPUESTOS**

REF.	REFERENCIA SIGPAC	CULTIVO/DESCRIPCIÓN CULTIVO	S/R	G.PAGO	PEND. MEDIA (%)	SUP. DEC. ADMISIBLE (ha)	SUP. COMPROM. (ha)	SUP. AJUSTADA COMPROM. (I) (ha)	SUP. CONV. SIGPAC (ha)	SUP. CERTIE (ha)	SUP. CAMPO (ha)	SUP. CAMPO DETER. CULT. DECLARADO (ha)	SUP. DEC. REDUCIDA (ha)	SUP. PROPUESTA (ha)
-1535026	04-099-045-00206-001	104024	S	432	19,70	0,36	0,36	0,36		0,36			0,36	0,36
-1534975	04-099-045-00050-001	104007	S	432	15,40	0,69	0,69	0,69		0,69			0,69	0,69
-1534929	04-099-045-00048-004	104020	S	432	16,30	1,16	1,15	1,15		1,15			1,15	1,15
6833209	04-099-045-00048-056	104020	S	432	20,80	1,48	1,48	1,48		1,48			1,48	1,48
6833213	04-099-045-00150-004	104024	S	432	18,80	1,34	1,34	1,34		1,34			1,34	1,34
6833217	04-099-045-00048-057	104024	S	432	24,90	0,61	0,61	0,61		0,61			0,61	0,61
6833226	04-099-045-00046-022	104007	S	432	25,10	0,19	0,19	0,19		0,19			0,19	0,19
6833234	04-099-045-00048-058	104020	S	432	38,30	0,03	0,03	0,03		0,03			0,03	0,03
1700000005510986	04-099-045-00046-024	104020	S	432	21,80	1,50	1,50	1,50		1,50			1,50	1,50
1700000005510987	04-099-045-00054-001	104024	S	432	20,40	1,66	1,66	1,66		1,66			1,66	1,66
1700000005510988	04-099-045-00049-001	104022	S	432	17,70	1,10	1,10	1,10		1,10			1,10	1,10
1700000005510989	04-099-045-00206-001	104024	S	432	19,70	5,16	5,16	5,16		5,16			5,16	5,16
1700000005510990	04-099-045-00048-010	104020	S	432	26,30	1,98	1,98	1,98		1,98			1,98	1,98
1700000005510991	04-099-045-00150-005	104024	S	432	12,60	0,47	0,45	0,45		0,45			0,45	0,45
1700000005510992	04-099-045-00148-003	104024	S	432	11,20	0,68	0,66	0,66		0,66			0,66	0,66
1700000005510993	04-099-045-00146-001	104024	S	432	9,70	0,50	0,50	0,50		0,50			0,50	0,50
1700000005510994	04-099-045-00147-001	104024	S	432	9,70	0,34	0,34	0,34		0,34			0,34	0,34
1700000005510995	04-099-045-00050-001	104007	S	432	15,40	7,92	7,92	7,92		7,92			7,92	7,92
1700000005510996	04-099-045-00182-001	104024	S	432	19,70	2,19	2,19	2,19		2,19			2,19	2,19
1700000005510997	04-099-045-00206-004	104024	S	432	8,40	0,02	0,02	0,02		0,02			0,02	0,02
1700000005510998	04-099-045-00048-004	104020	S	432	16,30	13,85	13,76	13,76		13,76			13,76	13,76

**INCIDENCIAS**

**INCIDENCIA DESCRIPCIÓN**

4272 Verifica que las líneas de declaración de las Solicitudes Únicas no tienen solapes con la capa de Retroactividad Gráfica (ambas de la misma campaña) a nivel de expediente/línea de declaración gráfica de la solicitud.  
 Ref:1700000005510998 Recinto:04-099-045-00048-00004 Cultivo: - Agregado de la referencia del recinto.:0 Zona de la referencia del recinto.:0 Superficie solapada.:0,05 Id. Incid.:95940907

(1) Superficie declarada admisible ajustada con la superficie comprometida.  
 (2) Factor de penalización valorando el alcance para el tipo de compromiso.

Puede verificar la integridad de una copia de este documento mediante la lectura del código QR adjunto o mediante el acceso a la dirección <a href="https://ws050.juntadeandalucia.es/verificarFirma">https://ws050.juntadeandalucia.es/verificarFirma</a> indicando el código de VERIFICACIÓN				
FIRMADO POR	JUAN JOSE SOLER GARCIA	FECHA	03/07/2024	
	ROCIO GUIJARRO MILLAN			
VERIFICACIÓN	Pk2jmGCJWUB3686MPKY7GEXJCD3GC4	PÁGINA	1487/2334	



**APELLIDOS Y NOMBRE / RAZÓN SOCIAL**

MORALES LOPEZ JOSE MANUEL

**NIF**  
\*\*\*3235\*

**EXPEDIENTE**  
1260278

**ANUALIDAD DE PAGO**

1ª

**IMPORTES POR ANUALIDAD**

	2023	2024	2025	2026	2027
IMPORTE MÁXIMO SUBVENCIONABLE	751,41 €	751,41 €	751,41 €	751,41 €	751,41 €
IMPORTE MEDIO DE TRANSFERENCIA (€/ha)	253,00 €	253,00 €	253,00 €	253,00 €	253,00 €

**RESUMEN DE UNIDADES**

Cód	GRUPO DE PAGO	Sup. Dec. Admisible (ha)	Sup. Comprometida (ha)	Sup. ajustada compromiso (I) (ha)	% sobredec.	Sup. Propuesta (ha)	Importe Declarado	Importe Topado	Importe Propuesto	Importe tras sobredec.
430	HORTÍCOLAS	2,97		2,97	0,00	2,97	751,41	751,41	751,41	751,41
<b>TOTAL</b>		2,97	2,97	2,97		2,97	751,41	751,41	751,41	751,41

**APLICACIÓN DE REDUCCIONES Y PENALIZACIONES**

GRUPO DE PAGO	Importe Calculado	Importe prereduc.	Criterios de subvencionabilidad y compromisos	Presentación tardía	Omisión declaración	Condicionalidad	IMPORTE (Euros) PROPUESTO
HORTÍCOLAS	751,41	751,41	0,00	0,00	0,00	0,00	751,41
<b>TOTAL</b>	751,41	751,41					751,41

**RESUMEN DE PAGOS**

	IMPORTE (Euros)			
	PROPUESTO	FEADER (Eje 2)	MAPA	CAPADR
PROPUESTO	751,41	638,70	73,71	39,00

**RECINTOS PROPUESTOS**

REF.	REFERENCIA SIGPAC	CULTIVO	DESCRIPCIÓN CULTIVO	S/R	G.PAGO	PEND. MEDIA (%)	SUP. DEC. ADMISIBLE (ha)	SUP. COMPROM. (ha)	SUP. AJUSTADA COMPR.(I) (ha)	SUP. CONV. SIGPAC (ha)	SUP. CERTIE. (ha)	SUP. CAMPO (ha)	SUP. CAMPO DETER. CULT. DECLARADO (ha)	SUP. DEC. REDUCIDA (ha)	SUP. PROPUESTA (ha)
5265429	04-066-032-00023-001	162000	BERENJENA-SIN VARIEDAD	R	430	2,00	0,44	0,44	0,44		0,44			0,44	0,44
5265430	04-066-032-00024-001	162000	BERENJENA-SIN VARIEDAD	R	430	1,70	0,50	0,50	0,50		0,50			0,50	0,50
5265433	04-066-032-00024-003	162000	BERENJENA-SIN VARIEDAD	R	430	2,30	0,30	0,30	0,30		0,30			0,30	0,30
5265434	04-066-032-00026-007	162000	BERENJENA-SIN VARIEDAD	R	430	2,70	1,12	1,12	1,12		1,12			1,12	1,12
5265435	04-066-032-00026-006	162000	BERENJENA-SIN VARIEDAD	R	430	1,20	0,61	0,61	0,61		0,61			0,61	0,61

(1) Superficie declarada admisible ajustada con la superficie comprometida.  
(2) Factor de penalización valorando el alcance para el tipo de compromiso.

Puede verificar la integridad de una copia de este documento mediante la lectura del código QR adjunto o mediante el acceso a la dirección <https://ws050.juntadeandalucia.es/verificarFirma> indicando el código de VERIFICACIÓN

FIRMADO POR	JUAN JOSE SOLER GARCIA	FECHA	03/07/2024	
	ROCIO GUIJARRO MILLAN			
VERIFICACIÓN	Pk2jmGCJWUB3686MPKY7GEXJCD3GC4	PÁGINA	1488/2334	



**APELLIDOS Y NOMBRE / RAZÓN SOCIAL**

MORALES MUÑOZ JUAN ALBERTO

**NIF**

\*\*\*\*7463\*

**EXPEDIENTE**

1265015

**ANUALIDAD**

**DE PAGO**

1ª

**IMPORTE POR ANUALIDAD**

	2023	2024	2025	2026	2027
IMPORTE MÁXIMO SUBVENCIONABLE	344,08 €	344,08 €	344,08 €	344,08 €	344,08 €
IMPORTE MEDIO DE TRANSFERENCIA (€/ha)	253,00 €	253,00 €	253,00 €	253,00 €	253,00 €

**RESUMEN DE UNIDADES**

Cód	GRUPO DE PAGO	Sup. Dec. Admisible (ha)	Sup. Comprometida (ha)	Sup. ajustada compromiso (1) (ha)	% sobredec.	Sup. Propuesta (ha)	Importe Declarado	Importe Topado	Importe Propuesto	Importe tras sobredec.
430	HORTÍCOLAS	1,73		1,36	0,00	1,36	344,08	344,08	344,08	344,08
<b>TOTAL</b>		1,73	1,36	1,36		1,36	344,08	344,08	344,08	344,08

**APLICACIÓN DE REDUCCIONES Y PENALIZACIONES**

GRUPO DE PAGO	Importe Calculado	Importe prereduc.	Criterios de subvencionabilidad y compromisos	Presentación tardía	Omisión declaración	Condicionalidad	IMPORTE (Euros) PROPUESTO
HORTÍCOLAS	344,08	344,08	0,00	0,00	0,00	0,00	344,08
<b>TOTAL</b>	344,08	344,08					344,08

**RESUMEN DE PAGOS**

	IMPORTE (Euros)		
	PROPUESTO	FEADER (Eje 2)	MAPA
PROPUESTO	344,08	292,47	33,75
			CAPADR 17,86

**RECINTOS PROPUESTOS**

REF.	REFERENCIA SIGPAC	CULTIVO	DESCRIPCIÓN CULTIVO	S/R	G.PAGO	PEND. MEDIA (%)	SUP. DEC. ADMISIBLE (ha)	SUP. COMPROM. (ha)	SUP. AJUSTADA COMPROM. (1) (ha)	SUP. CONV. SIGPAC (ha)	SUP. CERTIE. (ha)	SUP. CAMPO (ha)	SUP. CAMPO DETER. CULT. DECLARADO (ha)	SUP. DEC. REDUCIDA (ha)	SUP. PROPUESTA (ha)
5293683	04-066-081-00096-002	152000	PIMIENTO-SIN VARIEDAD	R	430	4,00	1,36	0,99	0,99		0,99			0,99	0,99
5293684	04-066-081-00096-003	152000	PIMIENTO-SIN VARIEDAD	R	430	2,20	0,37	0,37	0,37		0,37			0,37	0,37

(1) Superficie declarada admisible ajustada con la superficie comprometida.  
(2) Factor de penalización valorando el alcance para el tipo de compromiso.

Puede verificar la integridad de una copia de este documento mediante la lectura del código QR adjunto o mediante el acceso a la dirección <https://ws050.juntadeandalucia.es/verificarFirma> indicando el código de VERIFICACIÓN

FIRMADO POR	JUAN JOSE SOLER GARCIA	FECHA	03/07/2024	
	ROCIO GUIJARRO MILLAN			
VERIFICACIÓN	Pk2jmGCJWUB3686MPKY7GEXJCD3GC4	PÁGINA	1489/2334	

**APELLIDOS Y NOMBRE / RAZÓN SOCIAL**

MORALES PEREZ JUANA

**NIF**

\*\*\*\*2542\*

**EXPEDIENTE**

1156366

**ANUALIDAD DE PAGO**

1ª

**IMPORTE POR ANUALIDAD**

	2023	2024	2025	2026	2027
IMPORTE MÁXIMO SUBVENCIONABLE	3.608,89 €	3.608,89 €	3.608,89 €	3.608,89 €	3.608,89 €
IMPORTE MEDIO DE TRANSFERENCIA (€/ha)	237,58 €	237,58 €	237,58 €	237,58 €	237,58 €

**RESUMEN DE UNIDADES**

Cód	GRUPO DE PAGO	Sup. Dec. Admisible (ha)	Sup. Comprometida (ha)	Sup. ajustada compromiso (I) (ha)	% sobredec.	Sup. Propuesta (ha)	Importe Declarado	Importe Topado	Importe Propuesto	Importe tras sobredec.
432	FRUTALES SECANO	12,76		12,76	0,00	12,76	2.759,22	2.759,22	2.759,22	2.759,22
433	FRUTALES REGADÍO	2,43		2,43	0,00	2,43	849,67	849,67	849,67	849,67
<b>TOTAL</b>		15,19	15,19	15,19		15,19	3.608,89	3.608,89	3.608,89	3.608,89

**APLICACIÓN DE REDUCCIONES Y PENALIZACIONES**

GRUPO DE PAGO	Importe Calculado	Importe prereduc.	Criterios de subvencionabilidad y compromisos	Presentación tardía	Omisión declaración	Condicionalidad	IMPORTE (Euros)
							PROPUESTO
FRUTALES REGADÍO	849,67	849,67	0,00	0,00	0,00	0,00	849,67
FRUTALES SECANO	2.759,22	2.759,22	0,00	0,00	0,00	0,00	2.759,22
<b>TOTAL</b>	3.608,89	3.608,89					3.608,89

**RESUMEN DE PAGOS**

PROPUESTO	IMPORTE ( Euros )			
	PROPUESTO	FEADER (Eje 2)	MAPA	CAPADR
PROPUESTO	3.608,89	3.067,56	354,03	187,30

**RECINTOS PROPUESTOS**

REF.	REFERENCIA SIGPAC	CULTIVO DESCRIPCIÓN CULTIVO	S/R G.PAGO	PEND. MEDIA (%)	SUP. DEC. ADMISIBLE (ha)	SUP. COMPROM. (ha)	SUP. AJUSTADA COMPR.(I) (ha)	SUP. CONV. SIGPAC (ha)	SUP. CERTIF. (ha)	SUP. CAMPO (ha)	SUP. CAMPO DETER. CULT. DECLARADO (ha)	SUP. DEC. REDUCIDA (ha)	SUP. PROPUESTA (ha)
-745354	04-099-014-00098-004	104014 ALMENDROS-FERRAGNES	S 432	27,20	0,59	0,59	0,59	0,59	0,59	0,59	0,59	0,59	0,59
-112568	04-099-014-00098-004	104057 ALMENDROS-AVIJOR	S 432	27,20	1,44	1,44	1,44	1,44	1,44	1,44	1,44	1,44	1,44
1700000006173656	04-099-014-00098-004	104057 ALMENDROS-AVIJOR	S 432	27,20	0,69	0,69	0,69	0,69	0,69	0,69	0,69	0,69	0,69
1700000006173658	04-099-014-00059-001	104014 ALMENDROS-FERRAGNES	S 432	29,40	4,43	4,43	4,43	4,43	4,43	4,43	4,43	4,43	4,43
1700000006173660	04-099-014-00098-004	104057 ALMENDROS-AVIJOR	S 432	27,20	0,19	0,19	0,19	0,19	0,19	0,19	0,19	0,19	0,19
1700000006173663	04-099-014-00098-004	104057 ALMENDROS-AVIJOR	S 432	27,20	2,04	2,04	2,04	2,04	2,04	2,04	2,04	2,04	2,04
1700000006173664	04-099-014-00148-001	104024 ALMENDROS-MARCONA	S 432	26,60	1,56	1,56	1,56	1,56	1,56	1,56	1,56	1,56	1,56
1700000006173665	04-099-013-00025-001	104014 ALMENDROS-FERRAGNES	S 432	27,60	0,80	0,80	0,80	0,80	0,80	0,80	0,80	0,80	0,80
1700000006173666	04-099-002-00130-001	104007 ALMENDROS-COMUNA	S 432	5,50	1,02	1,02	1,02	1,02	1,02	1,02	1,02	1,02	1,02
1700000006173657	04-099-001-00093-007	104057 ALMENDROS-AVIJOR	R 433	6,00	0,41	0,41	0,41	0,41	0,41	0,41	0,41	0,41	0,41
1700000006173659	04-099-001-00103-001	104020 ALMENDROS-GUARA	R 433	5,50	0,13	0,13	0,13	0,13	0,13	0,13	0,13	0,13	0,13
1700000006173662	04-099-001-00093-008	104057 ALMENDROS-AVIJOR	R 433	5,40	1,89	1,89	1,89	1,89	1,89	1,89	1,89	1,89	1,89

(1) Superficie declarada admisible ajustada con la superficie comprometida.

(2) Factor de penalización valorando el alcance para el tipo de compromiso.

Puede verificar la integridad de una copia de este documento mediante la lectura del código QR adjunto o mediante el acceso a la dirección <https://ws050.juntadeandalucia.es/verificarFirma> indicando el código de VERIFICACIÓN

FIRMADO POR	JUAN JOSE SOLER GARCIA	FECHA	03/07/2024	
	ROCIO GUIJARRO MILLAN			
VERIFICACIÓN	Pk2jmGCJWUB3686MPKY7GEXJCD3GC4	PÁGINA	1490/2334	



**APELLIDOS Y NOMBRE / RAZÓN SOCIAL**  
MORALES VICENTE MARIA DOLORES

**NIF** \*\*\*\*3234\*

**EXPEDIENTE** 1221636

**ANUALIDAD DE PAGO** 1ª

**IMPORTE POR ANUALIDAD**

	2023	2024	2025	2026	2027
IMPORTE MÁXIMO SUBVENCIONABLE	1.006,94 €	1.006,94 €	1.006,94 €	1.006,94 €	1.006,94 €
IMPORTE MEDIO DE TRANSFERENCIA (€/ha)	253,00 €	253,00 €	253,00 €	253,00 €	253,00 €

**RESUMEN DE UNIDADES**

Cód	GRUPO DE PAGO	Sup. Dec. Admisible (ha)	Sup. Comprometida (ha)	Sup. ajustada compromiso (I) (ha)	% sobredec.	Sup. Propuesta (ha)	Importe Declarado	Importe Topado	Importe Propuesto	Importe tras sobredec.
430	HORTÍCOLAS	4,06		3,98	0,00	3,98	1.006,94	1.006,94	1.006,94	1.006,94
<b>TOTAL</b>		4,06	3,98	3,98		3,98	1.006,94	1.006,94	1.006,94	1.006,94

**APLICACIÓN DE REDUCCIONES Y PENALIZACIONES**

GRUPO DE PAGO	Importe Calculado	Importe prerreduc.	Criterios de subvencionabilidad y compromisos	Presentación tardía	Omisión declaración	Condicionalidad	IMPORTE (Euros) PROPUESTO
HORTÍCOLAS	1.006,94	1.006,94	0,00	0,00	0,00	0,00	1.006,94
<b>TOTAL</b>	1.006,94	1.006,94					1.006,94

**RESUMEN DE PAGOS**

	IMPORTE (Euros)			
	PROPUESTO	FEADER (Eje 2)	MAPA	CAPADR
PROPUESTO	1.006,94	855,90	98,78	52,26

**RECINTOS PROPUESTOS**

REF.	REFERENCIA SIGPAC	CULTIVO	DESCRIPCIÓN CULTIVO	S/R	G.PAGO	PEND. MEDIA (%)	SUP. DEC. ADMISIBLE (ha)	SUP. COMPROM. (ha)	SUP. AJUSTADA COMPR.(I) (ha)	SUP. CONV. SIGPAC (ha)	SUP. CERTIE. (ha)	SUP. CAMPO (ha)	SUP. CAMPO DETER. CULT. DECLARADO (ha)	SUP. DEC. REDUCIDA (ha)	SUP. PROPUESTA (ha)
1700000006686057	04-066-223-00107-001	197000	TOMATE-SIN VARIEDAD	R	430	2,40	0,34	0,33	0,33		0,33			0,33	0,33
1700000006686058	04-066-223-00108-001	197000	TOMATE-SIN VARIEDAD	R	430	2,30	0,69	0,68	0,68		0,68			0,68	0,68
1700000006686059	04-066-223-00109-001	197000	TOMATE-SIN VARIEDAD	R	430	2,20	0,41	0,40	0,40		0,40			0,40	0,40
1700000006686061	04-066-223-00111-001	197000	TOMATE-SIN VARIEDAD	R	430	2,00	2,28	2,23	2,23		2,23			2,23	2,23
1700000006686063	04-066-223-00087-001	197000	TOMATE-SIN VARIEDAD	R	430	2,40	0,34	0,34	0,34		0,34			0,34	0,34

**INCIDENCIAS**

**INCIDENCIA DESCRIPCIÓN**

- 242 Recinto pendiente de acreditación de titularidad.  
 Ref:1700000006686056 Recinto:04-066-112-00018-00002 Cultivo:197000 TOMATE-SIN VARIEDAD Regadio  
 Ref:1700000006686062 Recinto:04-066-112-00018-00017 Cultivo:197000 TOMATE-SIN VARIEDAD Regadio  
 Ref:1700000006686060 Recinto:04-066-223-00110-00001 Cultivo:197000 TOMATE-SIN VARIEDAD Regadio
- 100424 Solicita recinto que no está comprometido para la operación.  
 Ref:1700000006686056 Recinto:04-066-112-00018-00002 Cultivo:197000 TOMATE-SIN VARIEDAD Regadio  
 Ref:1700000006686062 Recinto:04-066-112-00018-00017 Cultivo:197000 TOMATE-SIN VARIEDAD Regadio  
 Ref:1700000006686060 Recinto:04-066-223-00110-00001 Cultivo:197000 TOMATE-SIN VARIEDAD Regadio

(1) Superficie declarada admisible ajustada con la superficie comprometida.  
 (2) Factor de penalización valorando el alcance para el tipo de compromiso.

Puede verificar la integridad de una copia de este documento mediante la lectura del código QR adjunto o mediante el acceso a la dirección <https://ws050.juntadeandalucia.es/verificarFirma> indicando el código de VERIFICACIÓN

FIRMADO POR	JUAN JOSE SOLER GARCIA	FECHA	03/07/2024	
	ROCIO GUIJARRO MILLAN			
VERIFICACIÓN	Pk2jmGCJWUB3686MPKY7GEXJCD3GC4	PÁGINA	1491/2334	



**APELLIDOS Y NOMBRE / RAZÓN SOCIAL** MORCILLO LEYVA MARIA DEL CARMEN  
**NIF** \*\*\*\*5570\*  
**EXPEDIENTE** 1271015  
**ANUALIDAD DE PAGO** 1ª

**IMPORTE POR ANUALIDAD**

	2023	2024	2025	2026	2027
IMPORTE MÁXIMO SUBVENCIONABLE	461,55 €	461,55 €	461,55 €	461,55 €	461,55 €
IMPORTE MEDIO DE TRANSFERENCIA (€/ha)	349,66 €	349,66 €	349,66 €	349,66 €	349,66 €

**RESUMEN DE UNIDADES**

Cód	GRUPO DE PAGO	Sup. Dec. Admisible (ha)	Sup. Comprometida (ha)	Sup. ajustada compromiso (I) (ha)	% sobredec.	Sup. Propuesta (ha)	Importe Declarado	Importe Topado	Importe Propuesto	Importe tras sobredec.
433	FRUTALES REGADÍO	1,32		1,32	0,00	1,32	461,55	461,55	461,55	461,55
<b>TOTAL</b>		1,32	1,32	1,32		1,32	461,55	461,55	461,55	461,55

**APLICACIÓN DE REDUCCIONES Y PENALIZACIONES**

GRUPO DE PAGO	Importe Calculado	Importe prerreduc.	Criterios de subvencionabilidad y compromisos	Presentación tardía	Omisión declaración	Condicionalidad	IMPORTE (Euros) PROPUESTO
FRUTALES REGADÍO	461,55	461,55	0,00	0,00	0,00	0,00	461,55
<b>TOTAL</b>	461,55	461,55					461,55

**RESUMEN DE PAGOS**

	IMPORTE (Euros)			
	PROPUESTO	FEADER (Eje 2)	MAPA	CAPADR
PROPUESTO	461,55	392,32	45,28	23,95

**RECINTOS PROPUESTOS**

REF.	REFERENCIA SIGPAC	CULTIVO	DESCRIPCIÓN CULTIVO	S/R	G.PAGO	PEND. MEDIA (%)	SUP. DEC. ADMISIBLE (ha)	SUP. COMPROM. (ha)	SUP. AJUSTADA COMPROM. (I) (ha)	SUP. CONV. SIGPAC (ha)	SUP. CERTIE. (ha)	SUP. CAMPO (ha)	SUP. CAMPO DETER. CULT. DECLARADO (ha)	SUP. DEC. REDUCIDA (ha)	SUP. PROPUESTA (ha)
5527160	04-011-004-00062-001	206270	NARANJO-NAVEL FISCHER	R	433	2,20	0,24	0,24	0,24		0,24			0,24	0,24
5527175	04-011-004-00054-001	206270	NARANJO-NAVEL FISCHER	R	433	11,30	1,08	1,08	1,08		1,08			1,08	1,08

**INCIDENCIAS****INCIDENCIA DESCRIPCIÓN**

- 100402 Recinto solicitado no forma parte de ningún organismo de control autorizado para la producción ecológica en Andalucía o fecha de inscripción posterior al plazo establecido ( Anexo I. Criterios de Subvencionabilidad. Orden 28 de marzo de 2023 ).  
 Ref:5527162 Recinto:04-011-004-00057-00001 Cultivo:206270 NARANJO-NAVEL FISCHER Regadio  
 Ref:5527158 Recinto:04-011-004-00068-00001 Cultivo:206270 NARANJO-NAVEL FISCHER Regadio  
 Ref:5527172 Recinto:04-011-004-00070-00001 Cultivo:206270 NARANJO-NAVEL FISCHER Regadio
- 100422 Recinto declarado por error para una operación de la 6503, que se ha corregido de oficio desmarcando la operación incorrecta, de acuerdo con la fecha de inscripción del recinto en la producción ecológica.  
 Ref:5527175 Recinto:04-011-004-00054-00001 Cultivo:206270 NARANJO-NAVEL FISCHER Regadio  
 Ref:5527160 Recinto:04-011-004-00062-00001 Cultivo:206270 NARANJO-NAVEL FISCHER Regadio
- 100424 Solicita recinto que no está comprometido para la operación.  
 Ref:5527162 Recinto:04-011-004-00057-00001 Cultivo:206270 NARANJO-NAVEL FISCHER Regadio  
 Ref:5527158 Recinto:04-011-004-00068-00001 Cultivo:206270 NARANJO-NAVEL FISCHER Regadio  
 Ref:5527172 Recinto:04-011-004-00070-00001 Cultivo:206270 NARANJO-NAVEL FISCHER Regadio

(1) Superficie declarada admisible ajustada con la superficie comprometida.  
 (2) Factor de penalización valorando el alcance para el tipo de compromiso.

Puede verificar la integridad de una copia de este documento mediante la lectura del código QR adjunto o mediante el acceso a la dirección <https://ws050.juntadeandalucia.es/verificarFirma> indicando el código de VERIFICACIÓN

FIRMADO POR	JUAN JOSE SOLER GARCIA	FECHA	03/07/2024	
	ROCIO GUIJARRO MILLAN			
VERIFICACIÓN	Pk2jmGCJWUB3686MPKY7GEXJCD3GC4	PÁGINA	1492/2334	



**APELLIDOS Y NOMBRE / RAZÓN SOCIAL**

MORCILLO ZEA S.L.

**NIF**

\*\*\*9397\*

**EXPEDIENTE**

1198287

**ANUALIDAD DE PAGO**

1ª

**IMPORTE POR ANUALIDAD**

	2023	2024	2025	2026	2027
IMPORTE MÁXIMO SUBVENCIONABLE	1.157,37 €	1.157,37 €	1.157,37 €	1.157,37 €	1.157,37 €
IMPORTE MEDIO DE TRANSFERENCIA (€/ha)	320,60 €	320,60 €	320,60 €	320,60 €	320,60 €

**RESUMEN DE UNIDADES**

Cód	GRUPO DE PAGO	Sup. Dec. Admisible (ha)	Sup. Comprometida (ha)	Sup. ajustada compromiso (I) (ha)	% sobredec.	Sup. Propuesta (ha)	Importe Declarado	Importe Topado	Importe Propuesto	Importe tras sobredec.
433	FRUTALES REGADÍO	3,31		3,31	0,00	3,31	1.157,37	1.157,37	1.157,37	1.157,37
434	HERBÁCEOS NO ELEGIBLES	0,30		0,30	0,00	0,30	0,00	0,00	0,00	0,00
<b>TOTAL</b>		3,61	3,61	3,61		3,61	1.157,37	1.157,37	1.157,37	1.157,37

**APLICACIÓN DE REDUCCIONES Y PENALIZACIONES**

GRUPO DE PAGO	Importe Calculado	Importe prereduc.	Criterios de subvencionabilidad y compromisos	Presentación tardía	Omisión declaración	Condicionalidad	IMPORTE (Euros) PROPUESTO
FRUTALES REGADÍO	1.157,37	1.157,37	0,00	0,00	0,00	0,00	1.157,37
HERBÁCEOS NO ELEGIBLES	0,00	0,00	0,00	0,00	0,00	0,00	0,00
<b>TOTAL</b>	1.157,37	1.157,37					1.157,37

**RESUMEN DE PAGOS**

	IMPORTE ( Euros )			
	PROPUESTO	FEADER (Eje 2)	MAPA	CAPADR
PROPUESTO	1.157,37	983,76	113,54	60,07

**RECINTOS PROPUESTOS**

REF.	REFERENCIA SIGPAC	CULTIVO DESCRIPCIÓN CULTIVO	S/R	G.PAGO	PEND. MEDIA (%)	SUP. DEC. ADMISIBLE (ha)	SUP. COMPROM. (ha)	SUP. AJUSTADA COMPR.(I) (ha)	SUP. CONV. SIGPAC (ha)	SUP. CERTIF. (ha)	SUP. CAMPO (ha)	SUP. CAMPO DETER. CULT. DECLARADO (ha)	SUP. DEC. REDUCIDA (ha)	SUP. PROPUESTA (ha)
4646196	04-024-001-00001-001	206004 NARANJO-NAVELINA	R	433	5,60	3,31	3,31	3,31		3,31				3,31
-1139836	04-024-001-00001-004	20000 BARBECHO TRADICIONAL-SIN VARIEDAD	R	434	3,70	0,30	0,30	0,30		0,30	0,30	0,30	0,30	0,30

**INCIDENCIAS****INCIDENCIA DESCRIPCIÓN**

- 3790 Recinto declarado inactivo  
Ref:6841511 Recinto:04-024-002-00001-00001 Cultivo: -  
Ref:6841513 Recinto:04-024-002-00002-00001 Cultivo: -
- 100424 Solicita recinto que no está comprometido para la operación.  
Ref:6841511 Recinto:04-024-002-00001-00001 Cultivo:206004 NARANJO-NAVELINA Regadio  
Ref:6841513 Recinto:04-024-002-00002-00001 Cultivo:206004 NARANJO-NAVELINA Regadio

(1) Superficie declarada admisible ajustada con la superficie comprometida.

(2) Factor de penalización valorando el alcance para el tipo de compromiso.

Puede verificar la integridad de una copia de este documento mediante la lectura del código QR adjunto o mediante el acceso a la dirección <https://ws050.juntadeandalucia.es/verificarFirma> indicando el código de VERIFICACIÓN

FIRMADO POR	JUAN JOSE SOLER GARCIA	FECHA	03/07/2024	
	ROCIO GUIJARRO MILLAN			
VERIFICACIÓN	Pk2jmGCJWUB3686MPKY7GEXJCD3GC4	PÁGINA	1493/2334	



<u>APELLIDOS Y NOMBRE / RAZÓN SOCIAL</u>	<u>NIF</u>	<u>EXPEDIENTE</u>	<u>ANUALIDAD DE PAGO</u>		
MORENO BONACHELA ANTONIA	****1620*	1254633	1ª		
<b>IMPORTE POR ANUALIDAD</b>					
	<b>2023</b>	<b>2024</b>	<b>2025</b>	<b>2026</b>	<b>2027</b>
<b>IMPORTE MÁXIMO SUBVENCIONABLE</b>	8.649,60 €	8.649,60 €	8.649,60 €	8.649,60 €	8.649,60 €
<b>IMPORTE MEDIO DE TRANSFERENCIA (€/ha)</b>	216,24 €	216,24 €	216,24 €	216,24 €	216,24 €

**RESUMEN DE UNIDADES**

<u>Cód</u>	<u>GRUPO DE PAGO</u>	<u>Sup. Dec. Admisible (ha)</u>	<u>Sup. Comprometida (ha)</u>	<u>Sup. ajustada compromiso (I) (ha)</u>	<u>% sobredec.</u>	<u>Sup. Propuesta (ha)</u>	<u>Importe Declarado</u>	<u>Importe Topado</u>	<u>Importe Propuesto</u>	<u>Importe tras sobredec.</u>
432	FRUTALES SECANO	46,35		40,00	0,00	40,00	8.649,60	8.649,60	8.649,60	8.649,60
<b>TOTAL</b>		46,35	40,00	40,00		40,00	8.649,60	8.649,60	8.649,60	8.649,60

**APLICACIÓN DE REDUCCIONES Y PENALIZACIONES**

<u>GRUPO DE PAGO</u>	<u>Importe Calculado</u>	<u>Importe prerreduc.</u>	<u>Criterios de subvencionabilidad y compromisos</u>	<u>Presentación tardía</u>	<u>Omisión declaración</u>	<u>Condicionalidad</u>	<u>IMPORTE (Euros) PROPUESTO</u>
FRUTALES SECANO	8.649,60	8.649,60	0,00	0,00	0,00	0,00	8.649,60
<b>TOTAL</b>	8.649,60	8.649,60					8.649,60

**RESUMEN DE PAGOS**

	<u>IMPORTE (Euros)</u>			
	<u>PROPUESTO</u>	<u>FEADER (Eje 2)</u>	<u>MAPA</u>	<u>CAPADR</u>
<b>PROPUESTO</b>	8.649,60	7.352,16	848,53	448,91

**RECINTOS PROPUESTOS**

<u>REF.</u>	<u>REFERENCIA SIGPAC</u>	<u>CULTIVO DESCRIPCIÓN CULTIVO</u>	<u>S/R</u>	<u>G.PAGO</u>	<u>PEND. MEDIA (€)</u>	<u>SUP. DEC. ADMISIBLE (ha)</u>	<u>SUP. COMPROM. (ha)</u>	<u>SUP. AJUSTADA COMPROM. (I) (ha)</u>	<u>SUP. CONV. SIGPAC (ha)</u>	<u>SUP. CERTIE (ha)</u>	<u>SUP. CAMPO (ha)</u>	<u>SUP. CAMPO DETER. CULT. DECLARADO (ha)</u>	<u>SUP. DEC. REDUCIDA (ha)</u>	<u>SUP. PROPUESTA (ha)</u>
-980696	04-083-016-00174-003	104007 ALMENDROS-COMUNA	S	432	4,80	0,17	0,17	0,17		0,17			0,17	0,17
-980695	04-083-010-00269-001	104007 ALMENDROS-COMUNA	S	432	21,70	0,80	0,64	0,64		0,64			0,64	0,64
-980693	04-008-010-00029-002	104007 ALMENDROS-COMUNA	S	432	18,00	1,54	1,54	1,54		1,54			1,54	1,54
-536015	04-083-003-00116-087	104020 ALMENDROS-GUARA	S	432	15,10	0,12	0,12	0,12		0,12			0,12	0,12
-535671	04-083-010-00153-001	104020 ALMENDROS-GUARA	S	432	8,30	2,32	2,32	2,32		2,32			2,32	2,32
-535637	04-083-010-00154-001	104020 ALMENDROS-GUARA	S	432	10,70	2,57	2,57	2,57		2,57			2,57	2,57
-522066	04-083-003-00116-001	104007 ALMENDROS-COMUNA	S	432	19,60	0,88	0,88	0,88		0,88			0,88	0,88
-521761	04-083-010-00267-097	104007 ALMENDROS-COMUNA	S	432	22,70	0,96	0,96	0,96		0,96			0,96	0,96
-521737	04-083-010-00267-095	104007 ALMENDROS-COMUNA	S	432	11,80	0,46	0,46	0,46		0,46			0,46	0,46
-521703	04-083-010-00267-094	104007 ALMENDROS-COMUNA	S	432	9,80	1,34	1,34	1,34		1,34			1,34	1,34
-521683	04-083-003-00116-008	104007 ALMENDROS-COMUNA	S	432	16,20	0,84	0,84	0,84		0,84			0,84	0,84
-521623	04-083-003-00116-084	104007 ALMENDROS-COMUNA	S	432	14,40	0,24	0,24	0,24		0,24			0,24	0,24
-521573	04-083-003-00116-007	104007 ALMENDROS-COMUNA	S	432	13,30	0,53	0,53	0,53		0,53			0,53	0,53
4613550	04-083-003-00071-001	104022 ALMENDROS-LARGUETA	S	432	21,20	1,67	1,67	1,67		1,67			1,67	1,67
4613591	04-008-001-00214-001	104020 ALMENDROS-GUARA	S	432	2,20	1,73	1,73	1,73		1,73			1,73	1,73
4613595	04-083-003-00179-002	104007 ALMENDROS-COMUNA	S	432	21,80	2,27	2,27	2,27		2,27			2,27	2,27
4613599	04-083-003-00179-003	104007 ALMENDROS-COMUNA	S	432	19,40	0,63	0,63	0,63		0,63			0,63	0,63
4613601	18-040-011-00101-001	104007 ALMENDROS-COMUNA	S	432	3,00	1,57	1,57	1,57		1,57			1,57	1,57
4613607	18-040-017-00060-001	104007 ALMENDROS-COMUNA	S	432	3,60	2,70	2,70	2,70		2,70			2,70	2,70
5235695	04-083-003-00073-003	104007 ALMENDROS-COMUNA	S	432	22,70	1,03	1,03	1,03		1,03			1,03	1,03
1700000006966138	04-008-005-00142-001	104007 ALMENDROS-COMUNA	S	432	27,30	2,01	2,01	2,01		2,01			2,01	2,01
1700000006966139	04-083-003-00062-002	104007 ALMENDROS-COMUNA	S	432	16,90	0,45	0,45	0,45		0,45			0,45	0,45
1700000006966140	04-083-003-00116-002	104007 ALMENDROS-COMUNA	S	432	10,80	1,13	1,13	1,13		1,13			1,13	1,13
1700000006966142	04-083-003-00075-001	104007 ALMENDROS-COMUNA	S	432	26,50	1,44	1,44	1,44		1,44			1,44	1,44
1700000006966143	04-083-003-00074-004	104007 ALMENDROS-COMUNA	S	432	25,90	1,07	1,07	1,07		1,07			1,07	1,07
1700000006966144	04-008-010-00029-001	104007 ALMENDROS-COMUNA	S	432	26,00	3,08	3,08	3,08		3,08			3,08	3,08
1700000006966146	04-083-010-00269-001	104007 ALMENDROS-COMUNA	S	432	21,70	3,09	2,45	2,45		2,45			2,45	2,45
1700000006966147	04-083-010-00268-001	104007 ALMENDROS-COMUNA	S	432	32,50	2,03	2,03	2,03		2,03			2,03	2,03
1700000006966148	04-083-010-00270-005	104007 ALMENDROS-COMUNA	S	432	27,60	1,52	1,52	1,52		1,52			1,52	1,52
1700000006966149	04-008-009-00021-001	104007 ALMENDROS-COMUNA	S	432	36,80	0,33	0,33	0,33		0,33			0,33	0,33
1700000006966150	04-083-003-00180-003	104007 ALMENDROS-COMUNA	S	432	24,50	1,72	1,72	1,72		1,72			1,72	1,72
1700000006966151	04-083-003-00061-002	104007 ALMENDROS-COMUNA	S	432	19,60	2,02	2,02	2,02		2,02			2,02	2,02
1700000006966153	04-008-008-00053-001	104007 ALMENDROS-COMUNA	S	432	35,40	0,95	0,95	0,95		0,95			0,95	0,95
1700000006966154	04-083-010-00272-001	104007 ALMENDROS-COMUNA	S	432	15,00	1,14	1,14	1,14		1,14			1,14	1,14

(1) Superficie declarada admisible ajustada con la superficie comprometida.  
 (2) Factor de penalización valorando el alcance para el tipo de compromiso.

Puede verificar la integridad de una copia de este documento mediante la lectura del código QR adjunto o mediante el acceso a la dirección <a href="https://ws050.juntadeandalucia.es/verificarFirma">https://ws050.juntadeandalucia.es/verificarFirma</a> indicando el código de VERIFICACIÓN					
FIRMADO POR	JUAN JOSE SOLER GARCIA		FECHA		03/07/2024
	ROCIO GUIJARRO MILLAN				
VERIFICACIÓN	Pk2jmGCJWUB3686MPKY7GEXJCD3GC4		PÁGINA		1494/2334



**INCIDENCIAS**

**INCIDENCIA DESCRIPCIÓN**

- 100421 Recinto declarado por error para una operación de la 6503, que se ha corregido de oficio marcando la operación correcta, de acuerdo con la fecha de inscripción del recinto en la producción ecológica.  
Ref:-980695 Recinto:04-083-010-00269-00001 Cultivo:104007 ALMENDROS-COMUNA Secano
- 100422 Recinto declarado por error para una operación de la 6503, que se ha corregido de oficio desmarcando la operación incorrecta, de acuerdo con la fecha de inscripción del recinto en la producción ecológica.  
Ref:4613591 Recinto:04-008-001-00214-00001 Cultivo:104020 ALMENDROS-GUARA Secano  
Ref:1700000006966138 Recinto:04-008-005-00142-00001 Cultivo:104007 ALMENDROS-COMUNA Secano  
Ref:1700000006966153 Recinto:04-008-008-00053-00001 Cultivo:104007 ALMENDROS-COMUNA Secano  
Ref:1700000006966149 Recinto:04-008-009-00021-00001 Cultivo:104007 ALMENDROS-COMUNA Secano  
Ref:1700000006966144 Recinto:04-008-010-00029-00001 Cultivo:104007 ALMENDROS-COMUNA Secano  
Ref:-980693 Recinto:04-008-010-00029-00002 Cultivo:104007 ALMENDROS-COMUNA Secano  
Ref:1700000006966151 Recinto:04-083-003-00061-00002 Cultivo:104007 ALMENDROS-COMUNA Secano  
Ref:1700000006966139 Recinto:04-083-003-00062-00002 Cultivo:104007 ALMENDROS-COMUNA Secano  
Ref:4613550 Recinto:04-083-003-00071-00001 Cultivo:104022 ALMENDROS-LARGUETA Secano  
Ref:5235695 Recinto:04-083-003-00073-00003 Cultivo:104007 ALMENDROS-COMUNA Secano  
Ref:1700000006966143 Recinto:04-083-003-00074-00004 Cultivo:104007 ALMENDROS-COMUNA Secano  
Ref:1700000006966142 Recinto:04-083-003-00075-00001 Cultivo:104007 ALMENDROS-COMUNA Secano  
Ref:-522066 Recinto:04-083-003-00116-00001 Cultivo:104007 ALMENDROS-COMUNA Secano  
Ref:1700000006966140 Recinto:04-083-003-00116-00002 Cultivo:104007 ALMENDROS-COMUNA Secano  
Ref:-521573 Recinto:04-083-003-00116-00007 Cultivo:104007 ALMENDROS-COMUNA Secano  
Ref:-521683 Recinto:04-083-003-00116-00008 Cultivo:104007 ALMENDROS-COMUNA Secano  
Ref:-521623 Recinto:04-083-003-00116-00084 Cultivo:104007 ALMENDROS-COMUNA Secano  
Ref:-536015 Recinto:04-083-003-00116-00087 Cultivo:104020 ALMENDROS-GUARA Secano  
Ref:4613595 Recinto:04-083-003-00179-00002 Cultivo:104007 ALMENDROS-COMUNA Secano  
Ref:4613599 Recinto:04-083-003-00179-00003 Cultivo:104007 ALMENDROS-COMUNA Secano  
Ref:1700000006966150 Recinto:04-083-003-00180-00003 Cultivo:104007 ALMENDROS-COMUNA Secano  
Ref:-535671 Recinto:04-083-010-00153-00001 Cultivo:104020 ALMENDROS-GUARA Secano  
Ref:-535637 Recinto:04-083-010-00154-00001 Cultivo:104020 ALMENDROS-GUARA Secano  
Ref:-521703 Recinto:04-083-010-00267-00094 Cultivo:104007 ALMENDROS-COMUNA Secano  
Ref:-521737 Recinto:04-083-010-00267-00095 Cultivo:104007 ALMENDROS-COMUNA Secano  
Ref:-521761 Recinto:04-083-010-00267-00097 Cultivo:104007 ALMENDROS-COMUNA Secano  
Ref:1700000006966147 Recinto:04-083-010-00268-00001 Cultivo:104007 ALMENDROS-COMUNA Secano  
Ref:1700000006966146 Recinto:04-083-010-00269-00001 Cultivo:104007 ALMENDROS-COMUNA Secano  
Ref:1700000006966148 Recinto:04-083-010-00270-00005 Cultivo:104007 ALMENDROS-COMUNA Secano  
Ref:1700000006966154 Recinto:04-083-010-00272-00001 Cultivo:104007 ALMENDROS-COMUNA Secano  
Ref:-980696 Recinto:04-083-016-00174-00003 Cultivo:104007 ALMENDROS-COMUNA Secano  
Ref:4613601 Recinto:18-040-011-00101-00001 Cultivo:104007 ALMENDROS-COMUNA Secano  
Ref:4613607 Recinto:18-040-017-00060-00001 Cultivo:104007 ALMENDROS-COMUNA Secano

(1) Superficie declarada admisible ajustada con la superficie comprometida.  
(2) Factor de penalización valorando el alcance para el tipo de compromiso.

Puede verificar la integridad de una copia de este documento mediante la lectura del código QR adjunto o mediante el acceso a la dirección <https://ws050.juntadeandalucia.es/verificarFirma> indicando el código de VERIFICACIÓN

FIRMADO POR	JUAN JOSE SOLER GARCIA	FECHA	03/07/2024	
	ROCIO GUIJARRO MILLAN			
VERIFICACIÓN	Pk2jmGCJWUB3686MPKY7GEXJCD3GC4	PÁGINA	1495/2334	



<u>APELLIDOS Y NOMBRE / RAZÓN SOCIAL</u>	<u>NIF</u>	<u>EXPEDIENTE</u>	<u>ANUALIDAD DE PAGO</u>
MORENO CAYUELA ENCARNACION	****5663*	1030831	1ª
<u>IMPORTE POR ANUALIDAD</u>			

	<u>2023</u>	<u>2024</u>	<u>2025</u>	<u>2026</u>	<u>2027</u>
<b>IMPORTE MÁXIMO SUBVENCIONABLE</b>	1.273,65 €	1.273,65 €	1.273,65 €	1.273,65 €	1.273,65 €
<b>IMPORTE MEDIO DE TRANSFERENCIA (€/ha)</b>	216,24 €	216,24 €	216,24 €	216,24 €	216,24 €

RESUMEN DE UNIDADES

<u>Cód</u>	<u>GRUPO DE PAGO</u>	<u>Sup. Dec. Admisible (ha)</u>	<u>Sup. Comprometida (ha)</u>	<u>Sup. ajustada compromiso (1) (ha)</u>	<u>% sobredec.</u>	<u>Sup. Propuesta (ha)</u>	<u>Importe Declarado</u>	<u>Importe Topado</u>	<u>Importe Propuesto</u>	<u>Importe tras sobredec.</u>
432	FRUTALES SECANO	6,04		5,89	0,00	5,89	1.273,65	1.273,65	1.273,65	1.273,65
<b>TOTAL</b>		6,04	5,89	5,89		5,89	1.273,65	1.273,65	1.273,65	1.273,65

APLICACIÓN DE REDUCCIONES Y PENALIZACIONES

<u>GRUPO DE PAGO</u>	<u>Importe Calculado</u>	<u>Importe prereduc.</u>	<u>Criterios de subvencionabilidad y compromisos</u>	<u>Presentación tardía</u>	<u>Omisión declaración</u>	<u>Condicionalidad</u>	<u>IMPORTE (Euros) PROPUESTO</u>
FRUTALES SECANO	1.273,65	1.273,65	0,00	0,00	0,00	0,00	1.273,65
<b>TOTAL</b>	1.273,65	1.273,65					1.273,65

RESUMEN DE PAGOS

	<u>IMPORTE (Euros)</u>			
	<u>PROPUESTO</u>	<u>FEADER (Eje 2)</u>	<u>MAPA</u>	<u>CAPADR</u>
<b>PROPUESTO</b>	1.273,65	1.082,60	124,95	66,10

RECINTOS PROPUESTOS

<u>REF.</u>	<u>REFERENCIA SIGPAC</u>	<u>CULTIVO DESCRIPCIÓN CULTIVO</u>	<u>S/R G.PAGO</u>	<u>PEND. MEDIA (%)</u>	<u>SUP. DEC. ADMISIBLE (ha)</u>	<u>SUP. COMPROM. (ha)</u>	<u>SUP. AJUSTADA COMPROM. (1) (ha)</u>	<u>SUP. CONV. SIGPAC (ha)</u>	<u>SUP. CERTIE (ha)</u>	<u>SUP. CAMPO (ha)</u>	<u>SUP. CAMPO DETER. CULT. DECLARADO (ha)</u>	<u>SUP. DEC. REDUCIDA (ha)</u>	<u>SUP. PROPUESTA (ha)</u>
-513637	04-099-024-00095-022	104020 ALMENDROS-GUARA	S 432	28,00	0,45	0,45	0,45		0,45			0,45	0,45
1700000004753123	04-099-024-00095-005	104020 ALMENDROS-GUARA	S 432	21,20	1,87	1,72	1,72		1,87			1,72	1,72
1700000004753128	04-099-024-00095-004	104020 ALMENDROS-GUARA	S 432	25,30	3,72	3,72	3,72		3,72			3,72	3,72

INCIDENCIASINCIDENCIA DESCRIPCIÓN

4272 Verifica que las líneas de declaración de las Solicitudes Únicas no tienen solapes con la capa de Retroactividad Gráfica (ambas de la misma campaña) a nivel de expediente/línea de declaración gráfica de la solicitud.  
Ref:1700000004753123 Recinto:04-099-024-00095-00005 Cultivo: - Agregado de la referencia del recinto.:0 Zona de la referencia del recinto.:0 Superficie solapada.:0,15 Id. Incid.:95938490

(1) Superficie declarada admisible ajustada con la superficie comprometida.  
(2) Factor de penalización valorando el alcance para el tipo de compromiso.

Puede verificar la integridad de una copia de este documento mediante la lectura del código QR adjunto o mediante el acceso a la dirección <https://ws050.juntadeandalucia.es/verificarFirma> indicando el código de VERIFICACIÓN

FIRMADO POR	JUAN JOSE SOLER GARCIA	FECHA	03/07/2024	
	ROCIO GUIJARRO MILLAN			
VERIFICACIÓN	Pk2jmGCJWUB3686MPKY7GEXJCD3GC4	PÁGINA	1496/2334	

**APELLIDOS Y NOMBRE / RAZÓN SOCIAL**

MORENO GONZALEZ FIDEL

**NIF**

\*\*\*\*7201\*

**EXPEDIENTE**

1065510

**ANUALIDAD DE PAGO**

1ª

**IMPORTES POR ANUALIDAD**

	2023	2024	2025	2026	2027
IMPORTE MÁXIMO SUBVENCIONABLE	2.065,09 €	2.065,09 €	2.065,09 €	2.065,09 €	2.065,09 €
IMPORTE MEDIO DE TRANSFERENCIA (€/ha)	216,24 €	216,24 €	216,24 €	216,24 €	216,24 €

**RESUMEN DE UNIDADES**

Cód	GRUPO DE PAGO	Sup. Dec. Admisible (ha)	Sup. Comprometida (ha)	Sup. ajustada compromiso (1) (ha)	% sobredec.	Sup. Propuesta (ha)	Importe Declarado	Importe Topado	Importe Propuesto	Importe tras sobredec.
432	FRUTALES SECANO	9,55		9,55	0,00	9,55	2.065,09	2.065,09	2.065,09	2.065,09
<b>TOTAL</b>		9,55	9,55	9,55		9,55	2.065,09	2.065,09	2.065,09	2.065,09

**APLICACIÓN DE REDUCCIONES Y PENALIZACIONES**

GRUPO DE PAGO	Importe Calculado	Importe prereduc.	Criterios de subvencionabilidad y compromisos	Presentación tardía	Omisión declaración	Condicionalidad	IMPORTE (Euros) PROPUESTO
FRUTALES SECANO	2.065,09	2.065,09	0,00	0,00	0,00	0,00	2.065,09
<b>TOTAL</b>	2.065,09	2.065,09					2.065,09

**RESUMEN DE PAGOS**

	IMPORTE (Euros)			
	PROPUESTO	FEADER (Eje 2)	MAPA	CAPADR
PROPUESTO	2.065,09	1.755,33	202,59	107,17

**RECINTOS PROPUESTOS**

REF.	REFERENCIA SIGPAC	CULTIVO	DESCRIPCIÓN CULTIVO	S/R	G.PAGO	PEND. MEDIA (%)	SUP. DEC. ADMISIBLE (ha)	SUP. COMPROM. (ha)	SUP. AJUSTADA COMPROM. (1) (ha)	SUP. CONV. SIGPAC (ha)	SUP. CERTIE (ha)	SUP. CAMPO (ha)	SUP. CAMPO DETER. CULT. DECLARADO (ha)	SUP. DEC. REDUCIDA (ha)	SUP. PROPUESTA (ha)
-721776	04-099-022-00688-005	104024	ALMENDROS-MARCONA	S	432	25,20	1,44	1,44	1,44		1,44			1,44	1,44
1700000002792595	04-099-022-00688-001	104024	ALMENDROS-MARCONA	S	432	29,90	7,95	7,95	7,95		7,95			7,95	7,95
1700000002792598	04-099-022-00688-003	104024	ALMENDROS-MARCONA	S	432	28,90	0,16	0,16	0,16		0,16			0,16	0,16

(1) Superficie declarada admisible ajustada con la superficie comprometida.

(2) Factor de penalización valorando el alcance para el tipo de compromiso.

Puede verificar la integridad de una copia de este documento mediante la lectura del código QR adjunto o mediante el acceso a la dirección <https://ws050.juntadeandalucia.es/verificarFirma> indicando el código de VERIFICACIÓN

FIRMADO POR

JUAN JOSE SOLER GARCIA

FECHA

03/07/2024

ROCIO GUIJARRO MILLAN

VERIFICACIÓN

Pk2jmGCJWUB3686MPKY7GEXJCD3GC4

PÁGINA

1497/2334



**APELLIDOS Y NOMBRE / RAZÓN SOCIAL**

MORENO GONZALEZ VICENTE

**NIF**

\*\*\*9575\*

**EXPEDIENTE**

1019282

**ANUALIDAD DE PAGO**

1ª

**IMPORTES POR ANUALIDAD**

	2023	2024	2025	2026	2027
IMPORTE MÁXIMO SUBVENCIONABLE	613,30 €	613,30 €	613,30 €	613,30 €	613,30 €
IMPORTE MEDIO DE TRANSFERENCIA (€/ha)	232,31 €	232,31 €	232,31 €	232,31 €	232,31 €

**RESUMEN DE UNIDADES**

Cód	GRUPO DE PAGO	Sup. Dec. Admisible (ha)	Sup. Comprometida (ha)	Sup. ajustada compromiso (I) (ha)	% sobredec.	Sup. Propuesta (ha)	Importe Declarado	Importe Topado	Importe Propuesto	Importe tras sobredec.
429	OLIVAR	1,34		1,34	0,00	1,34	332,19	332,19	332,19	332,19
432	FRUTALES SECANO	1,30		1,30	0,00	1,30	281,11	281,11	281,11	281,11
<b>TOTAL</b>		2,64	2,64	2,64		2,64	613,30	613,30	613,30	613,30

**APLICACIÓN DE REDUCCIONES Y PENALIZACIONES**

GRUPO DE PAGO	Importe Calculado	Importe prereduc.	Criterios de subvencionabilidad y compromisos	Presentación tardía	Omisión declaración	Condicionalidad	IMPORTE (Euros)
							PROPUESTO
FRUTALES SECANO	281,11	281,11	0,00	0,00	0,00	0,00	281,11
OLIVAR	332,19	332,19	0,00	0,00	0,00	0,00	332,19
<b>TOTAL</b>	613,30	613,30					613,30

**RESUMEN DE PAGOS**

PROPUESTO	IMPORTE ( Euros )			
	PROPUESTO	FEADER (Eje 2)	MAPA	CAPADR
PROPUESTO	613,30	521,30	60,17	31,83

**RECINTOS PROPUESTOS**

REF.	REFERENCIA SIGPAC	CULTIVO	DESCRIPCIÓN CULTIVO	S/R G.PAGO	PEND. MEDIA (%)	SUP. DEC. ADMISIBLE (ha)	SUP. COMPROM. (ha)	SUP. AJUSTADA COMPR.(I) (ha)	SUP. CONV. SIGPAC (ha)	SUP. CERTIF. (ha)	SUP. CAMPO (ha)	SUP. CAMPO DETER. CULT. DECLARADO (ha)	SUP. DEC. REDUCIDA (ha)	SUP. PROPUESTA (ha)
170000004590156	04-089-023-00105-015	101010	OLIVAR-PICUAL	S 429	17,50	0,38	0,38	0,38	0,38	0,38	0,38	0,38	0,38	0,38
170000004590157	04-089-023-00107-004	101010	OLIVAR-PICUAL	S 429	15,10	0,07	0,07	0,07	0,07	0,07	0,07	0,07	0,07	0,07
170000004590158	04-089-023-00105-014	101010	OLIVAR-PICUAL	S 429	25,30	0,27	0,27	0,27	0,27	0,27	0,27	0,27	0,27	0,27
170000004590160	04-089-023-00105-012	101010	OLIVAR-PICUAL	S 429	20,40	0,01	0,01	0,01	0,01	0,01	0,01	0,01	0,01	0,01
170000004590163	04-089-023-00099-006	101010	OLIVAR-PICUAL	S 429	15,20	0,55	0,55	0,55	0,55	0,55	0,55	0,55	0,55	0,55
170000004590176	04-089-023-00106-003	101010	OLIVAR-PICUAL	S 429	18,60	0,06	0,06	0,06	0,06	0,06	0,06	0,06	0,06	0,06
170000004590177	04-089-023-00099-004	104007	ALMENDROS-COMUNA	S 432	22,20	0,72	0,72	0,72	0,72	0,72	0,72	0,72	0,72	0,72
170000004590178	04-089-023-00105-005	104007	ALMENDROS-COMUNA	S 432	18,80	0,43	0,43	0,43	0,43	0,43	0,43	0,43	0,43	0,43
170000004590186	04-089-023-00106-006	104007	ALMENDROS-COMUNA	S 432	12,80	0,15	0,15	0,15	0,15	0,15	0,15	0,15	0,15	0,15

(1) Superficie declarada admisible ajustada con la superficie comprometida.  
(2) Factor de penalización valorando el alcance para el tipo de compromiso.

Puede verificar la integridad de una copia de este documento mediante la lectura del código QR adjunto o mediante el acceso a la dirección <https://ws050.juntadeandalucia.es/verificarFirma> indicando el código de VERIFICACIÓN

FIRMADO POR	JUAN JOSE SOLER GARCIA	FECHA	03/07/2024	
	ROCIO GUIJARRO MILLAN			
VERIFICACIÓN	Pk2jmGCJWUB3686MPKY7GEXJCD3GC4	PÁGINA	1498/2334	



**APELLIDOS Y NOMBRE / RAZÓN SOCIAL**

MORENO ORTIZ ALFONSO

**NIF**  
\*\*\*0443\*

**EXPEDIENTE**  
1054834

**ANUALIDAD DE PAGO**

1ª

**IMPORTE POR ANUALIDAD**

	2023	2024	2025	2026	2027
IMPORTE MÁXIMO SUBVENCIONABLE	845,50 €	845,50 €	845,50 €	845,50 €	845,50 €
IMPORTE MEDIO DE TRANSFERENCIA (€/ha)	216,24 €	216,24 €	216,24 €	216,24 €	216,24 €

**RESUMEN DE UNIDADES**

Cód	GRUPO DE PAGO	Sup. Dec. Admisible (ha)	Sup. Comprometida (ha)	Sup. ajustada compromiso (1) (ha)	% sobredec.	Sup. Propuesta (ha)	Importe Declarado	Importe Topado	Importe Propuesto	Importe tras sobredec.
432	FRUTALES SECANO	3,91		3,91	0,00	3,91	845,50	845,50	845,50	845,50
<b>TOTAL</b>		3,91	3,91	3,91		3,91	845,50	845,50	845,50	845,50

**APLICACIÓN DE REDUCCIONES Y PENALIZACIONES**

GRUPO DE PAGO	Importe Calculado	Importe prereduc.	Criterios de subvencionabilidad y compromisos	Presentación tardía	Omisión declaración	Condicionalidad	IMPORTE (Euros) PROPUESTO
FRUTALES SECANO	845,50	845,50	0,00	0,00	0,00	0,00	845,50
<b>TOTAL</b>	845,50	845,50					845,50

**RESUMEN DE PAGOS**

	IMPORTE (Euros)			
	PROPUESTO	FEADER (Eje 2)	MAPA	CAPADR
PROPUESTO	845,50	718,68	82,94	43,88

**RECINTOS PROPUESTOS**

REF.	REFERENCIA SIGPAC	CULTIVO DESCRIPCIÓN CULTIVO	S/R	G.PAGO	PEND. MEDIA (%)	SUP. DEC. ADMISIBLE (ha)	SUP. COMPROM. (ha)	SUP. AJUSTADA COMPROM. (1) (ha)	SUP. CONV. SIGPAC (ha)	SUP. CERTIF. (ha)	SUP. CAMPO (ha)	SUP. CAMPO DETER. CULT. DECLARADO (ha)	SUP. DEC. REDUCIDA (ha)	SUP. PROPUESTA (ha)
1700000004551745	04-070-032-00102-009	104007 ALMENDROS-COMUNA	S	432	39,50	0,49	0,49	0,49		0,49			0,49	0,49
1700000004551746	04-070-033-00114-025	104018 ALMENDROS-GARRIGUES	S	432	29,00	0,10	0,10	0,10		0,10			0,10	0,10
1700000004551747	04-070-032-00102-010	104007 ALMENDROS-COMUNA	S	432	29,70	0,30	0,30	0,30		0,30			0,30	0,30
1700000004551748	04-070-032-00102-037	104007 ALMENDROS-COMUNA	S	432	31,90	0,59	0,59	0,59		0,59			0,59	0,59
1700000004551749	04-070-033-00114-010	104018 ALMENDROS-GARRIGUES	S	432	27,90	1,06	1,06	1,06		1,06			1,06	1,06
1700000004551750	04-070-033-00114-023	104018 ALMENDROS-GARRIGUES	S	432	23,50	0,11	0,11	0,11		0,11			0,11	0,11
1700000004551751	04-070-033-00114-019	104018 ALMENDROS-GARRIGUES	S	432	31,90	1,26	1,26	1,26		1,26			1,26	1,26

(1) Superficie declarada admisible ajustada con la superficie comprometida.  
(2) Factor de penalización valorando el alcance para el tipo de compromiso.

Puede verificar la integridad de una copia de este documento mediante la lectura del código QR adjunto o mediante el acceso a la dirección <https://ws050.juntadeandalucia.es/verificarFirma> indicando el código de VERIFICACIÓN

FIRMADO POR	JUAN JOSE SOLER GARCIA	FECHA	03/07/2024	
	ROCIO GUIJARRO MILLAN			
VERIFICACIÓN	Pk2jmGCJWUB3686MPKY7GEXJCD3GC4	PÁGINA	1499/2334	



**APELLIDOS Y NOMBRE / RAZÓN SOCIAL**

MORENO UBEDA JUAN ANTONIO

**NIF**

\*\*\*\*8798\*

**EXPEDIENTE**

1025680

**ANUALIDAD DE PAGO**

1ª

**IMPORTE POR ANUALIDAD**

	2023	2024	2025	2026	2027
IMPORTE MÁXIMO SUBVENCIONABLE	2.277,89 €	2.277,89 €	2.277,89 €	2.277,89 €	2.277,89 €
IMPORTE MEDIO DE TRANSFERENCIA (€/ha)	223,54 €	223,54 €	223,54 €	223,54 €	223,54 €

**RESUMEN DE UNIDADES**

Cód	GRUPO DE PAGO	Sup. Dec. Admisible (ha)	Sup. Comprometida (ha)	Sup. ajustada compromiso (1) (ha)	% sobredec.	Sup. Propuesta (ha)	Importe Declarado	Importe Topado	Importe Propuesto	Importe tras sobredec.
429	OLIVAR	2,35		2,35	0,00	2,35	582,57	582,57	582,57	582,57
432	FRUTALES SECANO	7,84		7,84	0,00	7,84	1.695,32	1.695,32	1.695,32	1.695,32
<b>TOTAL</b>		10,19	10,19	10,19		10,19	2.277,89	2.277,89	2.277,89	2.277,89

**APLICACIÓN DE REDUCCIONES Y PENALIZACIONES**

GRUPO DE PAGO	Importe Calculado	Importe prereduc.	Criterios de subvencionabilidad y compromisos	Presentación tardía	Omisión declaración	Condicionabilidad	IMPORTE (Euros) PROPUESTO
FRUTALES SECANO	1.695,32	1.695,32	0,00	0,00	3,00	0,00	1.644,46
OLIVAR	582,57	582,57	0,00	0,00	3,00	0,00	565,09
<b>TOTAL</b>	2.277,89	2.277,89					2.209,55

**RESUMEN DE PAGOS**

	PROPUESTO	PROPUESTO	FEADER (Eje 2)	MAPA	CAPADR
<b>IMPORTE ( Euros )</b>	2.209,55	1.878,12	216,76	114,67	

**RECINTOS PROPUESTOS**

REF.	REFERENCIA SIGPAC	CULTIVO DESCRIPCIÓN CULTIVO	S/R G.PAGO	PEND. MEDIA (%)	SUP. DEC. ADMISIBLE (ha)	SUP. COMPROM. (ha)	SUP. AJUSTADA COMPR.(1) (ha)	SUP. CONV. SIGPAC (ha)	SUP. CERTIF. (ha)	SUP. CAMPO (ha)	SUP. CAMPO DETER. CULT. DECLARADO (ha)	SUP. DEC. REDUCIDA (ha)	SUP. PROPUESTA (ha)
-1560594	04-094-004-00104-007	101003 OLIVAR-ARBEQUINA	S 429	7,90	0,08	0,08	0,08	0,08	0,08	0,08	0,08	0,08	0,08
-27065	04-094-004-00053-003	101003 OLIVAR-ARBEQUINA	S 429	11,80	1,20	1,20	1,20	1,20	1,20	1,20	1,20	1,20	1,20
1700000005042383	04-094-004-00055-003	101003 OLIVAR-ARBEQUINA	S 429	58,50	0,05	0,05	0,05	0,05	0,05	0,05	0,05	0,05	0,05
1700000005042385	04-094-001-00079-001	101003 OLIVAR-ARBEQUINA	S 429	7,40	0,96	0,96	0,96	0,96	0,96	0,96	0,96	0,96	0,96
1700000005042387	04-094-001-00082-001	101003 OLIVAR-ARBEQUINA	S 429	16,90	0,04	0,04	0,04	0,04	0,04	0,04	0,04	0,04	0,04
1700000005042388	04-094-001-00082-004	101003 OLIVAR-ARBEQUINA	S 429	13,50	0,01	0,01	0,01	0,01	0,01	0,01	0,01	0,01	0,01
1700000005042396	04-094-004-00051-002	101003 OLIVAR-ARBEQUINA	S 429	80,00	0,01	0,01	0,01	0,01	0,01	0,01	0,01	0,01	0,01
1700000005042412	04-094-004-00099-008	110080 CEREZOS-ABELLEIRAS	S 432	14,80	0,02	0,02	0,02	0,02	0,02	0,02	0,02	0,02	0,02
1700000005042417	04-094-008-00003-001	104020 ALMENDROS-GUARA	S 432	41,00	0,12	0,12	0,12	0,12	0,12	0,12	0,12	0,12	0,12
1700000005042421	04-094-004-00049-001	104020 ALMENDROS-GUARA	S 432	27,50	0,14	0,14	0,14	0,14	0,14	0,14	0,14	0,14	0,14
1700000005042422	04-094-004-00051-008	104020 ALMENDROS-GUARA	S 432	25,70	0,79	0,79	0,79	0,79	0,79	0,79	0,79	0,79	0,79
1700000005042423	04-094-010-00055-001	104020 ALMENDROS-GUARA	S 432	30,90	0,06	0,06	0,06	0,06	0,06	0,06	0,06	0,06	0,06
1700000005042424	04-094-008-00002-005	104020 ALMENDROS-GUARA	S 432	39,50	1,74	1,74	1,74	1,74	1,74	1,74	1,74	1,74	1,74
1700000005042425	04-094-004-80002-010	104020 ALMENDROS-GUARA	S 432	36,70	0,19	0,19	0,19	0,19	0,19	0,19	0,19	0,19	0,19
1700000005042426	04-094-010-00010-001	104020 ALMENDROS-GUARA	S 432	24,50	0,29	0,29	0,29	0,29	0,29	0,29	0,29	0,29	0,29
1700000005042427	04-094-004-00099-007	104020 ALMENDROS-GUARA	S 432	26,70	0,66	0,66	0,66	0,66	0,66	0,66	0,66	0,66	0,66
1700000005042428	04-094-004-80002-001	104020 ALMENDROS-GUARA	S 432	29,60	0,56	0,56	0,56	0,56	0,56	0,56	0,56	0,56	0,56
1700000005042429	04-094-004-00051-012	104020 ALMENDROS-GUARA	S 432	30,40	0,10	0,10	0,10	0,10	0,10	0,10	0,10	0,10	0,10
1700000005042430	04-094-008-00002-004	104020 ALMENDROS-GUARA	S 432	35,60	2,73	2,73	2,73	2,73	2,73	2,73	2,73	2,73	2,73
1700000005042431	04-094-008-00110-001	104020 ALMENDROS-GUARA	S 432	25,20	0,21	0,21	0,21	0,21	0,21	0,21	0,21	0,21	0,21
1700000005042432	04-094-004-00051-007	104020 ALMENDROS-GUARA	S 432	40,60	0,23	0,23	0,23	0,23	0,23	0,23	0,23	0,23	0,23

**INCIDENCIAS**

**INCIDENCIA DESCRIPCIÓN**

256 Solicitud con recintos no declarados en campaña actual con una reducción por omisión de superficie superior al 3%  
CÓDIGO PARA EL PORCENTAJE DE REDUCCIÓN POR OMISIÓN QUE CORRESPONDE A LA SOLICITUD:3

(1) Superficie declarada admisible ajustada con la superficie comprometida.  
(2) Factor de penalización valorando el alcance para el tipo de compromiso.

Puede verificar la integridad de una copia de este documento mediante la lectura del código QR adjunto o mediante el acceso a la dirección <a href="https://ws050.juntadeandalucia.es/verificarFirma">https://ws050.juntadeandalucia.es/verificarFirma</a> indicando el código de VERIFICACIÓN					
FIRMADO POR	JUAN JOSE SOLER GARCIA		FECHA		03/07/2024
	ROCIO GUIJARRO MILLAN				
VERIFICACIÓN	Pk2jmGCJWUB3686MPKY7GEXJCD3GC4		PÁGINA		1500/2334





<u>APELLIDOS Y NOMBRE / RAZÓN SOCIAL</u>	<u>NIF</u>	<u>EXPEDIENTE</u>	<u>ANUALIDAD DE PAGO</u>
MORILLAS RUBIO BERNARDINA	****6320*	1277344	

**RESUMEN DE PAGOS**

	<u>PROPUESTO</u>	<u>IMPORTE (Euros)</u>		
		<u>FEADER (Eje 2)</u>	<u>MAPA</u>	<u>CAPADR</u>
PROPUESTO	0,00	0,00	0,00	0,00

**INCIDENCIAS**

**INCIDENCIA DESCRIPCIÓN**

- 8227 Línea de declaración monitorizada en la que no ha habido respuesta por parte del productor y, por tanto, sin Juicio Experto de campo.  
Ref:6834295 Recinto:04-029-023-00009-00001 Cultivo:49000 ALUBIAS-SIN VARIEDAD
- 100401 Solicitante no inscrito en un organismo de control autorizado para la producción ecológica en Andalucía ( Anexo I. Criterios de Subvencionabilidad. Orden 28 de marzo de 2023 ).
- 100402 Recinto solicitado no forma parte de ningún organismo de control autorizado para la producción ecológica en Andalucía o fecha de inscripción posterior al plazo establecido ( Anexo I. Criterios de Subvencionabilidad. Orden 28 de marzo de 2023 ).  
Ref:6834295 Recinto:04-029-023-00009-00001 Cultivo:49000 ALUBIAS-SIN VARIEDAD Regadio  
Ref:6834296 Recinto:04-029-023-00014-00001 Cultivo:49000 ALUBIAS-SIN VARIEDAD Regadio
- 100424 Solicita recinto que no está comprometido para la operación.  
Ref:6834295 Recinto:04-029-023-00009-00001 Cultivo:49000 ALUBIAS-SIN VARIEDAD Regadio  
Ref:6834296 Recinto:04-029-023-00014-00001 Cultivo:49000 ALUBIAS-SIN VARIEDAD Regadio
- 101008 Expediente sin compromisos vigentes.  
Operación:6503.2

(1) Superficie declarada admisible ajustada con la superficie comprometida.  
(2) Factor de penalización valorando el alcance para el tipo de compromiso.

Puede verificar la integridad de una copia de este documento mediante la lectura del código QR adjunto o mediante el acceso a la dirección <a href="https://ws050.juntadeandalucia.es/verificarFirma">https://ws050.juntadeandalucia.es/verificarFirma</a> indicando el código de VERIFICACIÓN				
FIRMADO POR	JUAN JOSE SOLER GARCIA	FECHA	03/07/2024	
	ROCIO GUIJARRO MILLAN			
VERIFICACIÓN	Pk2jmGCJWUB3686MPKY7GEXJCD3GC4	PÁGINA	1501/2334	



**APELLIDOS Y NOMBRE / RAZÓN SOCIAL**

MORILLAS TRAVE ANTONIO

**NIF**  
\*\*\*0585\*

**EXPEDIENTE**  
1195988

**ANUALIDAD DE PAGO**  
1ª

**IMPORTE POR ANUALIDAD**

	2023	2024	2025	2026	2027
IMPORTE MÁXIMO SUBVENCIONABLE	399,74 €	399,74 €	399,74 €	399,74 €	399,74 €
IMPORTE MEDIO DE TRANSFERENCIA (€/ha)	253,00 €	253,00 €	253,00 €	253,00 €	253,00 €

**RESUMEN DE UNIDADES**

Cód	GRUPO DE PAGO	Sup. Dec. Admisible (ha)	Sup. Comprometida (ha)	Sup. ajustada compromiso (1) (ha)	% sobredec.	Sup. Propuesta (ha)	Importe Declarado	Importe Topado	Importe Propuesto	Importe tras sobredec.
430	HORTÍCOLAS	1,58		1,58	0,00	1,58	399,74	399,74	399,74	399,74
<b>TOTAL</b>		1,58	1,58	1,58		1,58	399,74	399,74	399,74	399,74

**APLICACIÓN DE REDUCCIONES Y PENALIZACIONES**

GRUPO DE PAGO	Importe Calculado	Importe prereduc.	Criterios de subvencionabilidad y compromisos	Presentación tardía	Omisión declaración	Condicionalidad	IMPORTE (Euros) PROPUESTO
HORTÍCOLAS	399,74	399,74	0,00	0,00	0,00	0,00	399,74
<b>TOTAL</b>	399,74	399,74					399,74

**RESUMEN DE PAGOS**

	IMPORTE ( Euros )		
	PROPUESTO	FEADER (Eje 2)	MAPA
PROPUESTO	399,74	339,78	39,21
			CAPADR 20,75

**RECINTOS PROPUESTOS**

REF.	REFERENCIA SIGPAC	CULTIVO	DESCRIPCIÓN CULTIVO	S/R	G.PAGO	PEND. MEDIA (%)	SUP. DEC. ADMISIBLE (ha)	SUP. COMPROM. (ha)	SUP. AJUSTADA COMPROM. (1) (ha)	SUP. CONV. SIGPAC (ha)	SUP. CERTIE. (ha)	SUP. CAMPO (ha)	SUP. CAMPO DETER. CULT. DECLARADO (ha)	SUP. DEC. REDUCIDA (ha)	SUP. PROPUESTA (ha)
6937553	04-066-030-00039-002	163000	CALABACÍN-SIN VARIEDAD	R	430	2,20	1,25	1,25	1,25		1,27			1,25	1,25
6937557	04-066-030-00059-002	163000	CALABACÍN-SIN VARIEDAD	R	430	3,00	0,33	0,33	0,33		0,35			0,33	0,33

(1) Superficie declarada admisible ajustada con la superficie comprometida.  
(2) Factor de penalización valorando el alcance para el tipo de compromiso.

Puede verificar la integridad de una copia de este documento mediante la lectura del código QR adjunto o mediante el acceso a la dirección <https://ws050.juntadeandalucia.es/verificarFirma> indicando el código de VERIFICACIÓN

FIRMADO POR	JUAN JOSE SOLER GARCIA	FECHA	03/07/2024	
	ROCIO GUIJARRO MILLAN			
VERIFICACIÓN	Pk2jmGCJWUB3686MPKY7GEXJCD3GC4	PÁGINA	1502/2334	



**APELLIDOS Y NOMBRE / RAZÓN SOCIAL**

MOTA BALLESTEROS ANTONIO

**NIF**

\*\*\*\*2813\*

**EXPEDIENTE**

1198956

**ANUALIDAD DE PAGO**

1ª

**IMPORTE POR ANUALIDAD**

	2023	2024	2025	2026	2027
IMPORTE MÁXIMO SUBVENCIONABLE	15.795,99 €	15.795,99 €	15.795,99 €	15.795,99 €	15.795,99 €
IMPORTE MEDIO DE TRANSFERENCIA (€/ha)	100,60 €	100,60 €	100,60 €	100,60 €	100,60 €

**RESUMEN DE UNIDADES**

Cód	GRUPO DE PAGO	Sup. Dec. Admisible (ha)	Sup. Comprometida (ha)	Sup. ajustada compromiso (1) (ha)	% sobredec.	Sup. Propuesta (ha)	Importe Declarado	Importe Topado	Importe Propuesto	Importe tras sobredec.
426	HERBÁCEOS	103,52		100,00	0,00	100,00	15.117,00	15.117,00	15.117,00	15.117,00
432	FRUTALES SECANO	3,14		3,14	0,00	3,14	678,99	678,99	678,99	678,99
434	HERBÁCEOS NO ELEGIBLES	53,88		53,88	0,00	53,88	0,00	0,00	0,00	0,00
<b>TOTAL</b>		160,54	157,02	157,02		157,02	15.795,99	15.795,99	15.795,99	15.795,99

**APLICACIÓN DE REDUCCIONES Y PENALIZACIONES**

GRUPO DE PAGO	Importe Calculado	Importe prereduc.	Criterios de subvencionabilidad y compromisos	Presentación tardía	Omisión declaración	Condicionalidad	IMPORTE (Euros)
							PROPUESTO
FRUTALES SECANO	678,99	678,99	0,00	0,00	0,00	0,00	678,99
HERBÁCEOS	15.117,00	15.117,00	0,00	0,00	0,00	0,00	15.117,00
HERBÁCEOS NO ELEGIBLES	0,00	0,00	0,00	0,00	0,00	0,00	0,00
<b>TOTAL</b>	15.795,99	15.795,99					15.795,99

**RESUMEN DE PAGOS**

PROPUESTO	IMPORTE (Euros)			
	PROPUESTO	FEADER (Eje 2)	MAPA	CAPADR
	15.795,99	13.426,59	1.549,59	819,81

(1) Superficie declarada admisible ajustada con la superficie comprometida.  
(2) Factor de penalización valorando el alcance para el tipo de compromiso.

Puede verificar la integridad de una copia de este documento mediante la lectura del código QR adjunto o mediante el acceso a la dirección <https://ws050.juntadeandalucia.es/verificarFirma> indicando el código de VERIFICACIÓN

FIRMADO POR	JUAN JOSE SOLER GARCIA	FECHA	03/07/2024	
	ROCIO GUIJARRO MILLAN			
VERIFICACIÓN	Pk2jmGCJWUB3686MPKY7GEXJCD3GC4	PÁGINA	1503/2334	





**INCIDENCIAS**

**INCIDENCIA DESCRIPCIÓN**

- 100402 Recinto solicitado no forma parte de ningún organismo de control autorizado para la producción ecológica en Andalucía o fecha de inscripción posterior al plazo establecido ( Anexo I. Criterios de Subvencionabilidad. Orden 28 de marzo de 2023 ).  
Ref:-1347566 Recinto:04-037-002-00004-00014 Cultivo:20000 BARBECHO TRADICIONAL-SIN VARIEDAD Secano
- 100424 Solicita recinto que no está comprometido para la operación.  
Ref:-1347566 Recinto:04-037-002-00004-00014 Cultivo:20000 BARBECHO TRADICIONAL-SIN VARIEDAD Secano

(1) Superficie declarada admisible ajustada con la superficie comprometida.  
(2) Factor de penalización valorando el alcance para el tipo de compromiso.

Puede verificar la integridad de una copia de este documento mediante la lectura del código QR adjunto o mediante el acceso a la dirección <https://ws050.juntadeandalucia.es/verificarFirma> indicando el código de VERIFICACIÓN

FIRMADO POR	JUAN JOSE SOLER GARCIA	FECHA	03/07/2024	
	ROCIO GUIJARRO MILLAN			
VERIFICACIÓN	Pk2jmGCJWUB3686MPKY7GEXJCD3GC4	PÁGINA	1505/2334	



**APELLIDOS Y NOMBRE / RAZÓN SOCIAL** **NIF** **EXPEDIENTE** **ANUALIDAD DE PAGO**  
 MOTA BALLESTEROS JUAN \*\*\*\*6119\* 1073904 1ª

**IMPORTE POR ANUALIDAD**

	2023	2024	2025	2026	2027
IMPORTE MÁXIMO SUBVENCIONABLE	6.526,12 €	6.526,12 €	6.526,12 €	6.526,12 €	6.526,12 €
IMPORTE MEDIO DE TRANSFERENCIA (€/ha)	216,24 €	216,24 €	216,24 €	216,24 €	216,24 €

**RESUMEN DE UNIDADES**

Cód	GRUPO DE PAGO	Sup. Dec. Admisible (ha)	Sup. Comprometida (ha)	Sup. ajustada compromiso (I) (ha)	% sobredec.	Sup. Propuesta (ha)	Importe Declarado	Importe Topado	Importe Propuesto	Importe tras sobredec.
432	FRUTALES SECANO	30,18		30,18	0,00	30,18	6.526,12	6.526,12	6.526,12	6.526,12
<b>TOTAL</b>		30,18	30,18	30,18		30,18	6.526,12	6.526,12	6.526,12	6.526,12

**APLICACIÓN DE REDUCCIONES Y PENALIZACIONES**

GRUPO DE PAGO	Importe Calculado	Importe prerreduc.	Criterios de subvencionabilidad y compromisos	Presentación tardía	Omisión declaración	Condicionalidad	IMPORTE (Euros) PROPUESTO
FRUTALES SECANO	6.526,12	6.526,12	0,00	0,00	0,00	0,00	6.526,12
<b>TOTAL</b>	6.526,12	6.526,12					6.526,12

**RESUMEN DE PAGOS**

	IMPORTE ( Euros )			
	PROPUESTO	FEADER (Eje 2)	MAPA	CAPADR
PROPUESTO	6.526,12	5.547,20	640,21	338,71

**RECINTOS PROPUESTOS**

REF.	REFERENCIA SIGPAC	CULTIVO DESCRIPCIÓN CULTIVO	S/R	G.PAGO	PEND. MEDIA (%)	SUP. DEC. ADMISIBLE (ha)	SUP. COMPROM. (ha)	SUP. AJUSTADA COMPROM. (I) (ha)	SUP. CONV. SIGPAC (ha)	SUP. CERTIE (ha)	SUP. CAMPO (ha)	SUP. CAMPO DETER. CULT. DECLARADO (ha)	SUP. DEC. REDUCIDA (ha)	SUP. PROPUESTA (ha)
170000004872246	04-037-046-00021-001	104020 ALMENDROS-GUARA	S	432	9,20	7,97	7,97	7,97	7,97	7,97			7,97	7,97
1700000004872247	04-037-046-00025-001	104057 ALMENDROS-AVIJOR	S	432	7,10	0,76	0,76	0,76	0,76	0,76			0,76	0,76
1700000004872248	04-037-046-00069-001	104057 ALMENDROS-AVIJOR	S	432	4,10	1,49	1,49	1,49	1,49	1,49			1,49	1,49
1700000004872249	04-037-046-00094-001	104057 ALMENDROS-AVIJOR	S	432	5,40	1,06	1,06	1,06	1,06	1,06			1,06	1,06
1700000004872250	04-037-046-00075-001	104057 ALMENDROS-AVIJOR	S	432	7,30	4,17	4,17	4,17	4,17	4,17			4,17	4,17
1700000004872251	04-037-046-00025-007	104057 ALMENDROS-AVIJOR	S	432	16,00	0,24	0,24	0,24	0,24	0,24			0,24	0,24
1700000004872252	04-037-046-00104-003	104020 ALMENDROS-GUARA	S	432	7,20	2,40	2,40	2,40	2,40	2,40			2,40	2,40
1700000004872253	04-037-047-00061-001	104020 ALMENDROS-GUARA	S	432	4,00	10,12	10,12	10,12	10,12	10,12			10,12	10,12
1700000004872254	04-037-057-00041-001	104007 ALMENDROS-COMUNA	S	432	4,40	0,23	0,23	0,23	0,23	0,23			0,23	0,23
1700000004872255	04-037-057-00412-001	104020 ALMENDROS-GUARA	S	432	5,20	1,74	1,74	1,74	1,74	1,74			1,74	1,74

(1) Superficie declarada admisible ajustada con la superficie comprometida.  
 (2) Factor de penalización valorando el alcance para el tipo de compromiso.

Puede verificar la integridad de una copia de este documento mediante la lectura del código QR adjunto o mediante el acceso a la dirección <https://ws050.juntadeandalucia.es/verificarFirma> indicando el código de VERIFICACIÓN

FIRMADO POR	JUAN JOSE SOLER GARCIA	FECHA	03/07/2024	
	ROCIO GUIJARRO MILLAN			
VERIFICACIÓN	Pk2jmGCJWUB3686MPKY7GEXJCD3GC4	PÁGINA	1506/2334	

**APELLIDOS Y NOMBRE / RAZÓN SOCIAL**

MOTA BALLESTEROS MARIA

**NIF**

\*\*\*\*6818\*

**EXPEDIENTE**

1171424

**ANUALIDAD DE PAGO**

1ª

**IMPORTE POR ANUALIDAD**

	2023	2024	2025	2026	2027
IMPORTE MÁXIMO SUBVENCIONABLE	1.321,23 €	1.321,23 €	1.321,23 €	1.321,23 €	1.321,23 €
IMPORTE MEDIO DE TRANSFERENCIA (€/ha)	216,24 €	216,24 €	216,24 €	216,24 €	216,24 €

**RESUMEN DE UNIDADES**

Cód	GRUPO DE PAGO	Sup. Dec. Admisible (ha)	Sup. Comprometida (ha)	Sup. ajustada compromiso (1) (ha)	% sobredec.	Sup. Propuesta (ha)	Importe Declarado	Importe Topado	Importe Propuesto	Importe tras sobredec.
432	FRUTALES SECANO	6,11		6,11	0,00	6,11	1.321,23	1.321,23	1.321,23	1.321,23
<b>TOTAL</b>		6,11	6,11	6,11		6,11	1.321,23	1.321,23	1.321,23	1.321,23

**APLICACIÓN DE REDUCCIONES Y PENALIZACIONES**

GRUPO DE PAGO	Importe Calculado	Importe prereduc.	Criterios de subvencionabilidad y compromisos	Presentación tardía	Omisión declaración	Condicionalidad	IMPORTE (Euros) PROPUESTO
FRUTALES SECANO	1.321,23	1.321,23	0,00	0,00	0,00	0,00	1.321,23
<b>TOTAL</b>	1.321,23	1.321,23					1.321,23

**RESUMEN DE PAGOS**

	IMPORTE (Euros)			
	PROPUESTO	FEADER (Eje 2)	MAPA	CAPADR
PROPUESTO	1.321,23	1.123,05	129,61	68,57

**RECINTOS PROPUESTOS**

REF.	REFERENCIA SIGPAC	CULTIVO	DESCRIPCIÓN CULTIVO	S/R	G.PAGO	PEND. MEDIA (%)	SUP. DEC. ADMISIBLE (ha)	SUP. COMPROM. (ha)	SUP. AJUSTADA COMPROM. (1) (ha)	SUP. CONV. SIGPAC (ha)	SUP. CERTIE. (ha)	SUP. CAMPO (ha)	SUP. CAMPO DETER. CULT. DECLARADO (ha)	SUP. DEC. REDUCIDA (ha)	SUP. PROPUESTA (ha)
-980295	04-037-064-00007-009	124022	PISTACHO-KERMAN	S	432	0,90	0,95	0,95	0,95		0,95			0,95	0,95
-125604	04-037-064-00007-005	124022	PISTACHO-KERMAN	S	432	2,20	0,65	0,65	0,65		0,65			0,65	0,65
1700000006939358	04-037-064-00007-003	104057	ALMENDROS-AVIJOR	S	432	8,20	1,37	1,37	1,37		1,37			1,37	1,37
1700000006939359	04-037-064-00007-006	104057	ALMENDROS-AVIJOR	S	432	9,60	1,79	1,79	1,79		1,79			1,79	1,79
1700000006939360	04-037-064-00015-002	104057	ALMENDROS-AVIJOR	S	432	7,40	1,25	1,25	1,25		1,25			1,25	1,25
1700000006939361	04-037-064-00015-010	104057	ALMENDROS-AVIJOR	S	432	6,70	0,10	0,10	0,10		0,10			0,10	0,10

(1) Superficie declarada admisible ajustada con la superficie comprometida.  
(2) Factor de penalización valorando el alcance para el tipo de compromiso.Puede verificar la integridad de una copia de este documento mediante la lectura del código QR adjunto o mediante el acceso a la dirección <https://ws050.juntadeandalucia.es/verificarFirma> indicando el código de VERIFICACIÓN

FIRMADO POR	JUAN JOSE SOLER GARCIA	FECHA	03/07/2024	
	ROCIO GUIJARRO MILLAN			
VERIFICACIÓN	Pk2jmGCJWUB3686MPKY7GEXJCD3GC4	PÁGINA	1507/2334	



**APELLIDOS Y NOMBRE / RAZÓN SOCIAL**

MOTA RODRIGUEZ JUAN JESUS

**NIF**

\*\*\*\*6843\*

**EXPEDIENTE**

1074017

**ANUALIDAD DE PAGO**

1ª

**IMPORTE POR ANUALIDAD**

	2023	2024	2025	2026	2027
IMPORTE MÁXIMO SUBVENCIONABLE	5.492,50 €	5.492,50 €	5.492,50 €	5.492,50 €	5.492,50 €
IMPORTE MEDIO DE TRANSFERENCIA (€/ha)	216,24 €	216,24 €	216,24 €	216,24 €	216,24 €

**RESUMEN DE UNIDADES**

Cód	GRUPO DE PAGO	Sup. Dec. Admisible (ha)	Sup. Comprometida (ha)	Sup. ajustada compromiso (I) (ha)	% sobredec.	Sup. Propuesta (ha)	Importe Declarado	Importe Topado	Importe Propuesto	Importe tras sobredec.
432	FRUTALES SECANO	25,42		25,40	0,00	25,40	5.492,50	5.492,50	5.492,50	5.492,50
<b>TOTAL</b>		25,42	25,40	25,40		25,40	5.492,50	5.492,50	5.492,50	5.492,50

**APLICACIÓN DE REDUCCIONES Y PENALIZACIONES**

GRUPO DE PAGO	Importe Calculado	Importe prereduc.	Criterios de subvencionabilidad y compromisos	Presentación tardía	Omisión declaración	Condicionalidad	IMPORTE (Euros) PROPUESTO
FRUTALES SECANO	5.492,50	5.492,50	0,00	0,00	0,00	0,00	5.492,50
<b>TOTAL</b>	5.492,50	5.492,50					5.492,50

**RESUMEN DE PAGOS**

	IMPORTE (Euros)			
	PROPUESTO	FEADER (Eje 2)	MAPA	CAPADR
PROPUESTO	5.492,50	4.668,63	538,81	285,06

**RECINTOS PROPUESTOS**

REF.	REFERENCIA SIGPAC	CULTIVO DESCRIPCIÓN CULTIVO	S/R	G.PAGO	PEND. MEDIA (%)	SUP. DEC. ADMISIBLE (ha)	SUP. COMPROM. (ha)	SUP. AJUSTADA COMPROM. (I) (ha)	SUP. CONV. SIGPAC (ha)	SUP. CERTIE. (ha)	SUP. CAMPO (ha)	SUP. CAMPO DETER. CULT. DECLARADO (ha)	SUP. DEC. REDUCIDA (ha)	SUP. PROPUESTA (ha)
-1503009	04-037-046-00003-001	104020 ALMENDROS-GUARA	S	432	10,80	1,81	1,81	1,81		1,81			1,81	1,81
-540025	04-037-063-00028-005	104057 ALMENDROS-AVIJOR	S	432	11,50	0,27	0,27	0,27		0,27			0,27	0,27
-540019	04-037-063-00028-004	104057 ALMENDROS-AVIJOR	S	432	8,40	2,73	2,73	2,73		2,73			2,73	2,73
1700000005176031	04-037-046-00003-001	104020 ALMENDROS-GUARA	S	432	10,80	9,91	9,91	9,91		9,91			9,91	9,91
1700000005176032	04-037-046-00084-001	104013 ALMENDROS-FERRADUEL	S	432	8,00	1,92	1,90	1,90		1,92			1,90	1,90
1700000005176033	04-037-053-00106-001	104007 ALMENDROS-COMUNA	S	432	12,30	5,60	5,60	5,60		5,60			5,60	5,60
1700000005176034	04-037-057-00042-001	104013 ALMENDROS-FERRADUEL	S	432	5,50	0,83	0,83	0,83		0,83			0,83	0,83
1700000005176035	04-037-053-00107-001	104007 ALMENDROS-COMUNA	S	432	15,50	2,35	2,35	2,35		2,35			2,35	2,35

**INCIDENCIAS**

**INCIDENCIA DESCRIPCIÓN**

4272 Verifica que las líneas de declaración de las Solicitudes Únicas no tienen solapes con la capa de Retroactividad Gráfica (ambas de la misma campaña) a nivel de expediente/línea de declaración gráfica de la solicitud.  
 Ref:1700000005176032 Recinto:04-037-046-00084-00001 Cultivo: - Agregado de la referencia del recinto.:0 Zona de la referencia del recinto.:0 Superficie solapada.:0,02 Id. Incid.:95939196

(1) Superficie declarada admisible ajustada con la superficie comprometida.  
 (2) Factor de penalización valorando el alcance para el tipo de compromiso.

Puede verificar la integridad de una copia de este documento mediante la lectura del código QR adjunto o mediante el acceso a la dirección <a href="https://ws050.juntadeandalucia.es/verificarFirma">https://ws050.juntadeandalucia.es/verificarFirma</a> indicando el código de VERIFICACIÓN					
FIRMADO POR	JUAN JOSE SOLER GARCIA		FECHA		03/07/2024
	ROCIO GUIJARRO MILLAN				
VERIFICACIÓN	Pk2jmGCJWUB3686MPKY7GEXJCD3GC4		PÁGINA		1508/2334





**APELLIDOS Y NOMBRE / RAZÓN SOCIAL**

MOTOS ALIAGA SONIA

**NIF**  
\*\*\*7525\*

**EXPEDIENTE**  
1127324

**ANUALIDAD DE PAGO**

1ª

**IMPORTE POR ANUALIDAD**

	2023	2024	2025	2026	2027
IMPORTE MÁXIMO SUBVENCIONABLE	408,69 €	408,69 €	408,69 €	408,69 €	408,69 €
IMPORTE MEDIO DE TRANSFERENCIA (€/ha)	216,24 €	216,24 €	216,24 €	216,24 €	216,24 €

**RESUMEN DE UNIDADES**

Cód	GRUPO DE PAGO	Sup. Dec. Admisible (ha)	Sup. Comprometida (ha)	Sup. ajustada compromiso (I) (ha)	% sobredec.	Sup. Propuesta (ha)	Importe Declarado	Importe Topado	Importe Propuesto	Importe tras sobredec.
432	FRUTALES SECANO	1,89		1,89	0,00	1,89	408,69	408,69	408,69	408,69
<b>TOTAL</b>		1,89	1,89	1,89		1,89	408,69	408,69	408,69	408,69

**APLICACIÓN DE REDUCCIONES Y PENALIZACIONES**

GRUPO DE PAGO	Importe Calculado	Importe prereduc.	Criterios de subvencionabilidad y compromisos	Presentación tardía	Omisión declaración	Condicionalidad	IMPORTE (Euros) PROPUESTO
FRUTALES SECANO	408,69	408,69	0,00	0,00	0,00	0,00	408,69
<b>TOTAL</b>	408,69	408,69					408,69

**RESUMEN DE PAGOS**

	IMPORTE ( Euros )			
	PROPUESTO	FEADER (Eje 2)	MAPA	CAPADR
PROPUESTO	408,69	347,39	40,09	21,21

**RECINTOS PROPUESTOS**

REF.	REFERENCIA SIGPAC	CULTIVO	DESCRIPCIÓN CULTIVO	S/R	G.PAGO	PEND. MEDIA (%)	SUP. DEC. ADMISIBLE (ha)	SUP. COMPROM. (ha)	SUP. AJUSTADA COMPR.(I) (ha)	SUP. CONV. SIGPAC (ha)	SUP. CERTIE. (ha)	SUP. CAMPO (ha)	SUP. CAMPO DETER. CULT. DECLARADO (ha)	SUP. DEC. REDUCIDA (ha)	SUP. PROPUESTA (ha)
5538960	04-098-037-00278-002	124022	PISTACHO-KERMAN	S	432	11,90	1,02	1,02	1,02		1,02			1,02	1,02
5538963	04-098-037-00278-004	124022	PISTACHO-KERMAN	S	432	14,70	0,79	0,79	0,79		0,79			0,79	0,79
5538982	04-098-037-00278-009	124022	PISTACHO-KERMAN	S	432	13,40	0,06	0,06	0,06		0,06			0,06	0,06
5538989	04-098-037-00278-010	124022	PISTACHO-KERMAN	S	432	10,80	0,02	0,02	0,02		0,02			0,02	0,02

(1) Superficie declarada admisible ajustada con la superficie comprometida.  
(2) Factor de penalización valorando el alcance para el tipo de compromiso.

Puede verificar la integridad de una copia de este documento mediante la lectura del código QR adjunto o mediante el acceso a la dirección <https://ws050.juntadeandalucia.es/verificarFirma> indicando el código de VERIFICACIÓN

FIRMADO POR	JUAN JOSE SOLER GARCIA	FECHA	03/07/2024	
	ROCIO GUIJARRO MILLAN			
VERIFICACIÓN	Pk2jmGCJWUB3686MPKY7GEXJCD3GC4	PÁGINA	1509/2334	



**APELLIDOS Y NOMBRE / RAZÓN SOCIAL**

MOTOS MARTINEZ ISIDRA

**NIF**  
\*\*\*\*7999\*

**EXPEDIENTE**  
1193199

**ANUALIDAD DE PAGO**

1ª

**IMPORTE POR ANUALIDAD**

	2023	2024	2025	2026	2027
IMPORTE MÁXIMO SUBVENCIONABLE	2.588,39 €	2.588,39 €	2.588,39 €	2.588,39 €	2.588,39 €
IMPORTE MEDIO DE TRANSFERENCIA (€/ha)	216,24 €	216,24 €	216,24 €	216,24 €	216,24 €

**RESUMEN DE UNIDADES**

Cód	GRUPO DE PAGO	Sup. Dec. Admisible (ha)	Sup. Comprometida (ha)	Sup. ajustada compromiso (1) (ha)	% sobredec.	Sup. Propuesta (ha)	Importe Declarado	Importe Topado	Importe Propuesto	Importe tras sobredec.
432	FRUTALES SECANO	11,97		11,97	0,00	11,97	2.588,39	2.588,39	2.588,39	2.588,39
<b>TOTAL</b>		11,97	11,97	11,97		11,97	2.588,39	2.588,39	2.588,39	2.588,39

**APLICACIÓN DE REDUCCIONES Y PENALIZACIONES**

GRUPO DE PAGO	Importe Calculado	Importe prereduc.	Criterios de subvencionabilidad y compromisos	Presentación tardía	Omisión declaración	Condicionalidad	IMPORTE (Euros) PROPUESTO
FRUTALES SECANO	2.588,39	2.588,39	0,00	0,00	0,00	0,00	2.588,39
<b>TOTAL</b>	2.588,39	2.588,39					2.588,39

**RESUMEN DE PAGOS**

	IMPORTE (Euros)			
	PROPUESTO	FEADER (Eje 2)	MAPA	CAPADR
PROPUESTO	2.588,39	2.200,13	253,92	134,34

**RECINTOS PROPUESTOS**

REF.	REFERENCIA SIGPAC	CULTIVO	DESCRIPCIÓN CULTIVO	S/R	G.PAGO	PEND. MEDIA (%)	SUP. DEC. ADMISIBLE (ha)	SUP. COMPROM. (ha)	SUP. AJUSTADA COMPROM. (1) (ha)	SUP. CONV. SIGPAC (ha)	SUP. CERTIE (ha)	SUP. CAMPO (ha)	SUP. CAMPO DETER. CULT. DECLARADO (ha)	SUP. DEC. REDUCIDA (ha)	SUP. PROPUESTA (ha)
1700000007039161	04-098-037-00133-001	104024	ALMENDROS-MARCONA	S	432	24,10	4,80	4,80	4,80		4,80			4,80	4,80
1700000007039162	04-098-037-00250-006	104042	ALMENDROS-TUONO	S	432	16,30	7,17	7,17	7,17		7,17			7,17	7,17

(1) Superficie declarada admisible ajustada con la superficie comprometida.  
(2) Factor de penalización valorando el alcance para el tipo de compromiso.

Puede verificar la integridad de una copia de este documento mediante la lectura del código QR adjunto o mediante el acceso a la dirección <https://ws050.juntadeandalucia.es/verificarFirma> indicando el código de VERIFICACIÓN

FIRMADO POR	JUAN JOSE SOLER GARCIA	FECHA	03/07/2024	
	ROCIO GUIJARRO MILLAN			
VERIFICACIÓN	Pk2jmGCJWUB3686MPKY7GEXJCD3GC4	PÁGINA	1510/2334	



**APELLIDOS Y NOMBRE / RAZÓN SOCIAL**

MOTOS PEREZ ROBERTO

**NIF**  
\*\*\*\*4533\*

**EXPEDIENTE**  
1119287

**ANUALIDAD DE PAGO**

1ª

**IMPORTE POR ANUALIDAD**

	2023	2024	2025	2026	2027
IMPORTE MÁXIMO SUBVENCIONABLE	5.849,29 €	5.849,29 €	5.849,29 €	5.849,29 €	5.849,29 €
IMPORTE MEDIO DE TRANSFERENCIA (€/ha)	216,24 €	216,24 €	216,24 €	216,24 €	216,24 €

**RESUMEN DE UNIDADES**

Cód	GRUPO DE PAGO	Sup. Dec. Admisible (ha)	Sup. Comprometida (ha)	Sup. ajustada compromiso (I) (ha)	% sobredec.	Sup. Propuesta (ha)	Importe Declarado	Importe Topado	Importe Propuesto	Importe tras sobredec.
432	FRUTALES SECANO	27,05		27,05	0,00	27,05	5.849,29	5.849,29	5.849,29	5.849,29
<b>TOTAL</b>		27,05	27,05	27,05		27,05	5.849,29	5.849,29	5.849,29	5.849,29

**APLICACIÓN DE REDUCCIONES Y PENALIZACIONES**

GRUPO DE PAGO	Importe Calculado	Importe prerreduc.	Criterios de subvencionabilidad y compromisos	Presentación tardía	Omisión declaración	Condicionabilidad	IMPORTE (Euros) PROPUESTO
FRUTALES SECANO	5.849,29	5.849,29	0,00	0,00	0,00	0,00	5.849,29
<b>TOTAL</b>	5.849,29	5.849,29					5.849,29

**RESUMEN DE PAGOS**

	IMPORTE (Euros)			
	PROPUESTO	FEADER (Eje 2)	MAPA	CAPADR
PROPUESTO	5.849,29	4.971,90	573,82	303,57

**RECINTOS PROPUESTOS**

REF.	REFERENCIA SIGPAC	CULTIVO DESCRIPCIÓN CULTIVO	S/R	G.PAGO	PEND. MEDIA (%)	SUP. DEC. ADMISIBLE (ha)	SUP. COMPROM. (ha)	SUP. AJUSTADA COMPROM. (I) (ha)	SUP. CONV. SIGPAC (ha)	SUP. CERTIE. (ha)	SUP. CAMPO (ha)	SUP. CAMPO DETER. CULT. DECLARADO (ha)	SUP. DEC. REDUCIDA (ha)	SUP. PROPUESTA (ha)
-1013301	04-063-047-00054-008	104057 ALMENDROS-AVIJOR	S	432	24,20	0,30	0,30	0,30		0,30			0,30	0,30
1700000005625740	04-063-009-00005-005	104014 ALMENDROS-FERRAGNES	S	432	6,50	0,06	0,06	0,06		0,06			0,06	0,06
1700000005625741	04-063-008-00112-001	104057 ALMENDROS-AVIJOR	S	432	9,70	5,13	5,13	5,13		5,13			5,13	5,13
1700000005625742	04-063-009-00005-002	104014 ALMENDROS-FERRAGNES	S	432	25,90	0,59	0,59	0,59		0,59			0,59	0,59
1700000005625743	04-063-009-00004-002	104014 ALMENDROS-FERRAGNES	S	432	12,40	0,13	0,13	0,13		0,13			0,13	0,13
1700000005625744	04-063-047-00054-002	104057 ALMENDROS-AVIJOR	S	432	26,40	3,17	3,17	3,17		3,17			3,17	3,17
1700000005625745	04-063-047-00054-003	104057 ALMENDROS-AVIJOR	S	432	23,70	0,59	0,59	0,59		0,59			0,59	0,59
1700000005625746	04-063-047-00054-004	104057 ALMENDROS-AVIJOR	S	432	20,30	1,19	1,19	1,19		1,19			1,19	1,19
1700000005625747	04-063-047-00054-005	104057 ALMENDROS-AVIJOR	S	432	21,70	2,04	2,04	2,04		2,04			2,04	2,04
1700000005625748	04-063-047-00054-006	104057 ALMENDROS-AVIJOR	S	432	22,00	0,58	0,58	0,58		0,58			0,58	0,58
1700000005625749	04-063-009-00005-003	104014 ALMENDROS-FERRAGNES	S	432	21,90	6,18	6,18	6,18		6,18			6,18	6,18
1700000005625750	04-063-044-00103-001	104057 ALMENDROS-AVIJOR	S	432	10,30	1,45	1,45	1,45		1,45			1,45	1,45
1700000005625751	04-063-045-00008-001	104057 ALMENDROS-AVIJOR	S	432	11,60	0,05	0,05	0,05		0,05			0,05	0,05
1700000005625752	04-063-044-00097-001	104020 ALMENDROS-GUARA	S	432	23,40	1,95	1,95	1,95		1,95			1,95	1,95
1700000005625753	04-063-009-00005-009	104057 ALMENDROS-AVIJOR	S	432	11,90	3,64	3,64	3,64		3,64			3,64	3,64

(1) Superficie declarada admisible ajustada con la superficie comprometida.  
(2) Factor de penalización valorando el alcance para el tipo de compromiso.

Puede verificar la integridad de una copia de este documento mediante la lectura del código QR adjunto o mediante el acceso a la dirección <https://ws050.juntadeandalucia.es/verificarFirma> indicando el código de VERIFICACIÓN

FIRMADO POR	JUAN JOSE SOLER GARCIA	FECHA	03/07/2024	
	ROCIO GUIJARRO MILLAN			
VERIFICACIÓN	Pk2jmGCJWUB3686MPKY7GEXJCD3GC4	PÁGINA	1511/2334	



**APELLIDOS Y NOMBRE / RAZÓN SOCIAL**

MOTOS RODRIGUEZ MARIA JOSE

**NIF**

\*\*\*\*8809\*

**EXPEDIENTE**

1170855

**ANUALIDAD DE PAGO**

1ª

**IMPORTE POR ANUALIDAD**

	2023	2024	2025	2026	2027
IMPORTE MÁXIMO SUBVENCIONABLE	5.371,62 €	5.371,62 €	5.371,62 €	5.371,62 €	5.371,62 €
IMPORTE MEDIO DE TRANSFERENCIA (€/ha)	228,58 €	228,58 €	228,58 €	228,58 €	228,58 €

**RESUMEN DE UNIDADES**

Cód	GRUPO DE PAGO	Sup. Dec. Admisible (ha)	Sup. Comprometida (ha)	Sup. ajustada compromiso (1) (ha)	% sobredec.	Sup. Propuesta (ha)	Importe Declarado	Importe Topado	Importe Propuesto	Importe tras sobredec.
429	OLIVAR	2,29		2,29	0,00	2,29	567,69	567,69	567,69	567,69
432	FRUTALES SECANO	19,58		19,58	0,00	19,58	4.233,98	4.233,98	4.233,98	4.233,98
433	FRUTALES REGADÍO	1,63		1,63	0,00	1,63	569,95	569,95	569,95	569,95
<b>TOTAL</b>		<b>23,50</b>	<b>23,50</b>	<b>23,50</b>		<b>23,50</b>	<b>5.371,62</b>	<b>5.371,62</b>	<b>5.371,62</b>	<b>5.371,62</b>

**APLICACIÓN DE REDUCCIONES Y PENALIZACIONES**

GRUPO DE PAGO	Importe Calculado	Importe prereduc.	Criterios de subvencionabilidad y compromisos	Presentación tardía	Omisión declaración	Condicionalidad	IMPORTE (Euros)
							PROPUESTO
FRUTALES REGADÍO	569,95	569,95	0,00	0,00	0,00	0,00	569,95
FRUTALES SECANO	4.233,98	4.233,98	0,00	0,00	0,00	0,00	4.233,98
OLIVAR	567,69	567,69	0,00	0,00	0,00	0,00	567,69
<b>TOTAL</b>	<b>5.371,62</b>	<b>5.371,62</b>					<b>5.371,62</b>

**RESUMEN DE PAGOS**

PROPUESTO	IMPORTE (Euros)			
	PROPUESTO	FEADER (Eje 2)	MAPA	CAPADR
	5.371,62	4.565,88	526,95	278,79

**RECINTOS PROPUESTOS**

REF.	REFERENCIA SIGPAC	CULTIVO DESCRIPCIÓN CULTIVO	S/R G.PAGO	PEND. MEDIA (%)	SUP. DEC. ADMISIBLE (ha)	SUP. COMPROM. (ha)	SUP. AJUSTADA COMPROM. (1) (ha)	SUP. CONV. SIGPAC (ha)	SUP. CERTIF. (ha)	SUP. CAMPO (ha)	SUP. CAMPO DETER. CULT. DECLARADO (ha)	SUP. DEC. REDUCIDA (ha)	SUP. PROPUESTA (ha)
170000004923207	04-098-077-00237-003	101194 OLIVAR-LECHIN DE GRANADA	S 429	14,70	0,75	0,75	0,75	0,75	0,75			0,75	0,75
170000004923208	04-098-077-00237-002	101194 OLIVAR-LECHIN DE GRANADA	S 429	18,90	0,19	0,19	0,19	0,19	0,19			0,19	0,19
170000004923217	04-098-077-00239-001	101194 OLIVAR-LECHIN DE GRANADA	R 429	9,70	0,91	0,91	0,91	0,91	0,91			0,91	0,91
170000004923218	04-098-077-00237-007	101194 OLIVAR-LECHIN DE GRANADA	S 429	14,60	0,12	0,12	0,12	0,12	0,12			0,12	0,12
170000004923219	04-098-077-00238-001	101194 OLIVAR-LECHIN DE GRANADA	S 429	12,90	0,32	0,32	0,32	0,32	0,32			0,32	0,32
-1367027	04-098-077-00237-022	104007 ALMENDROS-COMUNA	S 432	26,40	0,02	0,02	0,02	0,02	0,02			0,02	0,02
-555987	04-098-077-00195-018	104020 ALMENDROS-GUARA	S 432	12,60	0,15	0,15	0,15	0,15	0,15			0,15	0,15
-555986	04-098-077-00195-017	104020 ALMENDROS-GUARA	S 432	19,40	0,12	0,12	0,12	0,12	0,12			0,12	0,12
-117230	04-098-077-00237-005	104007 ALMENDROS-COMUNA	S 432	20,00	2,42	2,42	2,42	2,42	2,42			2,42	2,42
170000004923221	04-098-077-00195-011	104020 ALMENDROS-GUARA	S 432	10,00	0,06	0,06	0,06	0,06	0,06			0,06	0,06
170000004923222	04-098-077-00195-003	104007 ALMENDROS-COMUNA	S 432	27,10	4,24	4,24	4,24	4,24	4,24			4,24	4,24
170000004923223	04-098-077-00195-010	104007 ALMENDROS-COMUNA	S 432	16,30	0,37	0,37	0,37	0,37	0,37			0,37	0,37
170000004923225	04-098-077-00195-015	104007 ALMENDROS-COMUNA	S 432	20,90	0,21	0,21	0,21	0,21	0,21			0,21	0,21
170000004923226	04-098-077-00195-012	104020 ALMENDROS-GUARA	S 432	10,40	0,09	0,09	0,09	0,09	0,09			0,09	0,09
170000004923228	04-098-077-00237-021	104007 ALMENDROS-COMUNA	S 432	22,00	0,18	0,18	0,18	0,18	0,18			0,18	0,18
170000004923229	04-098-077-00237-017	104007 ALMENDROS-COMUNA	S 432	25,50	2,05	2,05	2,05	2,05	2,05			2,05	2,05
170000004923230	04-098-077-00237-014	104007 ALMENDROS-COMUNA	S 432	12,00	0,04	0,04	0,04	0,04	0,04			0,04	0,04
170000004923231	04-098-077-00238-006	104007 ALMENDROS-COMUNA	S 432	18,90	3,17	3,17	3,17	3,17	3,17			3,17	3,17
170000004923232	04-098-077-00238-005	104007 ALMENDROS-COMUNA	S 432	13,30	6,23	6,23	6,23	6,23	6,23			6,23	6,23
170000004923233	04-098-077-00195-007	104020 ALMENDROS-GUARA	S 432	16,10	0,21	0,21	0,21	0,21	0,21			0,21	0,21
170000004923234	04-098-077-00238-007	104007 ALMENDROS-COMUNA	S 432	13,60	0,02	0,02	0,02	0,02	0,02			0,02	0,02
170000004923235	04-098-079-00062-001	104007 ALMENDROS-COMUNA	R 433	6,70	1,27	1,27	1,27	1,27	1,27			1,27	1,27
170000004923236	04-098-079-00095-001	104007 ALMENDROS-COMUNA	R 433	9,60	0,36	0,36	0,36	0,36	0,36			0,36	0,36

(1) Superficie declarada admisible ajustada con la superficie comprometida.  
 (2) Factor de penalización valorando el alcance para el tipo de compromiso.

Puede verificar la integridad de una copia de este documento mediante la lectura del código QR adjunto o mediante el acceso a la dirección <https://ws050.juntadeandalucia.es/verificarFirma> indicando el código de VERIFICACIÓN

FIRMADO POR	JUAN JOSE SOLER GARCIA	FECHA	03/07/2024	
	ROCIO GUIJARRO MILLAN			
VERIFICACIÓN	Pk2jmGCJWUB3686MPKY7GEXJCD3GC4	PÁGINA	1512/2334	



**APELLIDOS Y NOMBRE / RAZÓN SOCIAL**

MOTOS SERRANO PEDRO

**NIF**  
\*\*\*\*8756\*

**EXPEDIENTE**  
1221362

**ANUALIDAD DE PAGO**  
1ª

**IMPORTE POR ANUALIDAD**

	2023	2024	2025	2026	2027
IMPORTE MÁXIMO SUBVENCIONABLE	1.589,36 €	1.589,36 €	1.589,36 €	1.589,36 €	1.589,36 €
IMPORTE MEDIO DE TRANSFERENCIA (€/ha)	216,24 €	216,24 €	216,24 €	216,24 €	216,24 €

**RESUMEN DE UNIDADES**

Cód	GRUPO DE PAGO	Sup. Dec. Admisible (ha)	Sup. Comprometida (ha)	Sup. ajustada compromiso (I) (ha)	% sobredec.	Sup. Propuesta (ha)	Importe Declarado	Importe Topado	Importe Propuesto	Importe tras sobredec.
432	FRUTALES SECANO	7,35		7,35	0,00	7,35	1.589,36	1.589,36	1.589,36	1.589,36
<b>TOTAL</b>		7,35	7,35	7,35		7,35	1.589,36	1.589,36	1.589,36	1.589,36

**APLICACIÓN DE REDUCCIONES Y PENALIZACIONES**

GRUPO DE PAGO	Importe Calculado	Importe prereduc.	Criterios de subvencionabilidad y compromisos	Presentación tardía	Omisión declaración	Condicionalidad	IMPORTE (Euros) PROPUESTO
FRUTALES SECANO	1.589,36	1.589,36	0,00	0,00	0,00	0,00	1.589,36
<b>TOTAL</b>	1.589,36	1.589,36					1.589,36

**RESUMEN DE PAGOS**

	IMPORTE ( Euros )			
	PROPUESTO	FEADER (Eje 2)	MAPA	CAPADR
PROPUESTO	1.589,36	1.350,96	155,92	82,48

**RECINTOS PROPUESTOS**

REF.	REFERENCIA SIGPAC	CULTIVO	DESCRIPCIÓN CULTIVO	S/R	G.PAGO	PEND. MEDIA (%)	SUP. DEC. ADMISIBLE (ha)	SUP. COMPROM. (ha)	SUP. AJUSTADA COMPROM. (I) (ha)	SUP. CONV. SIGPAC (ha)	SUP. CERTIE (ha)	SUP. CAMPO (ha)	SUP. CAMPO DETER. CULT. DECLARADO (ha)	SUP. DEC. REDUCIDA (ha)	SUP. PROPUESTA (ha)
1700000006496241	04-063-011-00057-001	104024	ALMENDROS-MARCONA	S	432	9,70	2,08	2,08	2,08		2,08			2,08	2,08
1700000006496242	04-063-046-00099-001	104024	ALMENDROS-MARCONA	S	432	17,70	3,08	3,08	3,08		3,08			3,08	3,08
1700000006496243	04-063-046-00098-001	104024	ALMENDROS-MARCONA	S	432	14,40	2,19	2,19	2,19		2,19			2,19	2,19

(1) Superficie declarada admisible ajustada con la superficie comprometida.  
(2) Factor de penalización valorando el alcance para el tipo de compromiso.

Puede verificar la integridad de una copia de este documento mediante la lectura del código QR adjunto o mediante el acceso a la dirección <https://ws050.juntadeandalucia.es/verificarFirma> indicando el código de VERIFICACIÓN

FIRMADO POR	JUAN JOSE SOLER GARCIA	FECHA	03/07/2024	
	ROCIO GUIJARRO MILLAN			
VERIFICACIÓN	Pk2jmGCJWUB3686MPKY7GEXJCD3GC4	PÁGINA	1513/2334	



**APELLIDOS Y NOMBRE / RAZÓN SOCIAL** MOYA PORTERO FRANCISCO LUCAS  
**NIF** \*\*\*\*9839\*  
**EXPEDIENTE** 1216403  
**ANUALIDAD DE PAGO** 1ª

**IMPORTE POR ANUALIDAD**

	2023	2024	2025	2026	2027
IMPORTE MÁXIMO SUBVENCIONABLE	296,01 €	296,01 €	296,01 €	296,01 €	296,01 €
IMPORTE MEDIO DE TRANSFERENCIA (€/ha)	253,00 €	253,00 €	253,00 €	253,00 €	253,00 €

**RESUMEN DE UNIDADES**

Cód	GRUPO DE PAGO	Sup. Dec. Admisible (ha)	Sup. Comprometida (ha)	Sup. ajustada compromiso (1) (ha)	% sobredec.	Sup. Propuesta (ha)	Importe Declarado	Importe Topado	Importe Propuesto	Importe tras sobredec.
430	HORTÍCOLAS	1,22		1,17	0,00	1,17	296,01	296,01	296,01	296,01
<b>TOTAL</b>		1,22	1,17	1,17		1,17	296,01	296,01	296,01	296,01

**APLICACIÓN DE REDUCCIONES Y PENALIZACIONES**

GRUPO DE PAGO	Importe Calculado	Importe prereduc.	Criterios de subvencionabilidad y compromisos	Presentación tardía	Omisión declaración	Condicionalidad	IMPORTE (Euros) PROPUESTO
HORTÍCOLAS	296,01	296,01	0,00	0,00	0,00	0,00	296,01
<b>TOTAL</b>	296,01	296,01					296,01

**RESUMEN DE PAGOS**

	IMPORTE (Euros)			
	PROPUESTO	FEADER (Eje 2)	MAPA	CAPADR
PROPUESTO	296,01	251,61	29,04	15,36

**RECINTOS PROPUESTOS**

REF.	REFERENCIA SIGPAC	CULTIVO	DESCRIPCIÓN CULTIVO	S/R	G.PAGO	PEND. MEDIA (%)	SUP. DEC. ADMISIBLE (ha)	SUP. COMPROM. (ha)	SUP. AJUSTADA COMPROM. (1) (ha)	SUP. CONV. SIGPAC (ha)	SUP. CERTIE. (ha)	SUP. CAMPO (ha)	SUP. CAMPO DETER. CULT. DECLARADO (ha)	SUP. DEC. REDUCIDA (ha)	SUP. PROPUESTA (ha)
5215786	04-900-045-00019-001	197000	TOMATE-SIN VARIEDAD	R	430	9,70	0,84	0,81	0,81		0,84			0,81	0,81
5215787	04-900-045-00038-002	197000	TOMATE-SIN VARIEDAD	R	430	12,80	0,38	0,36	0,36		0,38			0,36	0,36

**INCIDENCIAS**

**INCIDENCIA DESCRIPCIÓN**

4272 Verifica que las líneas de declaración de las Solicitudes Únicas no tienen solapes con la capa de Retroactividad Gráfica (ambas de la misma campaña) a nivel de expediente/línea de declaración gráfica de la solicitud.  
 Ref:5215786 Recinto:04-900-045-00019-00001 Cultivo: - Agregado de la referencia del recinto.:0 Zona de la referencia del recinto.:0 Superficie solapada.:0,03 Id. Incid.:95943826  
 Ref:5215787 Recinto:04-900-045-00038-00002 Cultivo: - Agregado de la referencia del recinto.:0 Zona de la referencia del recinto.:0 Superficie solapada.:0,02 Id. Incid.:95943827

(1) Superficie declarada admisible ajustada con la superficie comprometida.  
 (2) Factor de penalización valorando el alcance para el tipo de compromiso.

Puede verificar la integridad de una copia de este documento mediante la lectura del código QR adjunto o mediante el acceso a la dirección <a href="https://ws050.juntadeandalucia.es/verificarFirma">https://ws050.juntadeandalucia.es/verificarFirma</a> indicando el código de VERIFICACIÓN					
FIRMADO POR	JUAN JOSE SOLER GARCIA		FECHA		03/07/2024
	ROCIO GUIJARRO MILLAN				
VERIFICACIÓN	Pk2jmGCJWUB3686MPKY7GEXJCD3GC4		PÁGINA		1514/2334



**APELLIDOS Y NOMBRE / RAZÓN SOCIAL** **NIF** **EXPEDIENTE** **ANUALIDAD DE PAGO**  
 MOYA PORTERO JUAN \*\*\*\*9838\* 1238727 1ª

**IMPORTE POR ANUALIDAD**

	2023	2024	2025	2026	2027
IMPORTE MÁXIMO SUBVENCIONABLE	316,25 €	316,25 €	316,25 €	316,25 €	316,25 €
IMPORTE MEDIO DE TRANSFERENCIA (€/ha)	253,00 €	253,00 €	253,00 €	253,00 €	253,00 €

**RESUMEN DE UNIDADES**

Cód	GRUPO DE PAGO	Sup. Dec. Admisible (ha)	Sup. Comprometida (ha)	Sup. ajustada compromiso (1) (ha)	% sobredec.	Sup. Propuesta (ha)	Importe Declarado	Importe Topado	Importe Propuesto	Importe tras sobredec.
430	HORTÍCOLAS	1,27		1,25	0,00	1,25	316,25	316,25	316,25	316,25
<b>TOTAL</b>		1,27	1,25	1,25		1,25	316,25	316,25	316,25	316,25

**APLICACIÓN DE REDUCCIONES Y PENALIZACIONES**

GRUPO DE PAGO	Importe Calculado	Importe prereduc.	Criterios de subvencionabilidad y compromisos	Presentación tardía	Omisión declaración	Condicionality	IMPORTE (Euros) PROPUESTO
HORTÍCOLAS	316,25	316,25	0,00	0,00	0,00	0,00	316,25
<b>TOTAL</b>	316,25	316,25					316,25

**RESUMEN DE PAGOS**

	IMPORTE (Euros)			
	PROPUESTO	FEADER (Eje 2)	MAPA	CAPADR
PROPUESTO	316,25	268,81	31,02	16,42

**RECINTOS PROPUESTOS**

REF.	REFERENCIA SIGPAC	CULTIVO	DESCRIPCIÓN CULTIVO	S/R	G.PAGO	PEND. MEDIA (%)	SUP. DEC. ADMISIBLE (ha)	SUP. COMPROM. (ha)	SUP. AJUSTADA COMPROM. (1) (ha)	SUP. CONV. SIGPAC (ha)	SUP. CERTIE. (ha)	SUP. CAMPO (ha)	SUP. CAMPO DETER. CULT. DECLARADO (ha)	SUP. DEC. REDUCIDA (ha)	SUP. PROPUESTA (ha)
1700000006860634	04-900-047-00071-002	197000	TOMATE-SIN VARIEDAD	R	430	13,60	1,05	1,04	1,04		1,04			1,04	1,04
1700000006860635	04-900-047-00026-003	197000	TOMATE-SIN VARIEDAD	R	430	7,50	0,22	0,21	0,21		0,21			0,21	0,21

**INCIDENCIAS****INCIDENCIA DESCRIPCIÓN**

- 100402 Recinto solicitado no forma parte de ningún organismo de control autorizado para la producción ecológica en Andalucía o fecha de inscripción posterior al plazo establecido ( Anexo I. Criterios de Subvencionabilidad. Orden 28 de marzo de 2023 ).  
 Ref:1700000006860633 Recinto:04-900-047-00071-00003 Cultivo:197000 TOMATE-SIN VARIEDAD Regadío
- 100424 Solicita recinto que no está comprometido para la operación.  
 Ref:1700000006860633 Recinto:04-900-047-00071-00003 Cultivo:197000 TOMATE-SIN VARIEDAD Regadío

(1) Superficie declarada admisible ajustada con la superficie comprometida.

(2) Factor de penalización valorando el alcance para el tipo de compromiso.

Puede verificar la integridad de una copia de este documento mediante la lectura del código QR adjunto o mediante el acceso a la dirección <https://ws050.juntadeandalucia.es/verificarFirma> indicando el código de VERIFICACIÓN

FIRMADO POR	JUAN JOSE SOLER GARCIA	FECHA	03/07/2024	
	ROCIO GUIJARRO MILLAN			
VERIFICACIÓN	Pk2jmGCJWUB3686MPKY7GEXJCD3GC4	PÁGINA	1515/2334	



**APELLIDOS Y NOMBRE / RAZÓN SOCIAL** **NIF** **EXPEDIENTE** **ANUALIDAD DE PAGO**  
 MOYA TORRES JUAN \*\*\*\*5103\* 1141135 1ª

**IMPORTE POR ANUALIDAD**

	2023	2024	2025	2026	2027
IMPORTE MÁXIMO SUBVENCIONABLE	296,01 €	296,01 €	296,01 €	296,01 €	296,01 €
IMPORTE MEDIO DE TRANSFERENCIA (€/ha)	253,00 €	253,00 €	253,00 €	253,00 €	253,00 €

**RESUMEN DE UNIDADES**

Cód	GRUPO DE PAGO	Sup. Dec. Admisible (ha)	Sup. Comprometida (ha)	Sup. ajustada compromiso (1) (ha)	% sobredec.	Sup. Propuesta (ha)	Importe Declarado	Importe Topado	Importe Propuesto	Importe tras sobredec.
430	HORTÍCOLAS	1,17		1,17	0,00	1,17	296,01	296,01	296,01	296,01
<b>TOTAL</b>		1,17	1,17	1,17		1,17	296,01	296,01	296,01	296,01

**APLICACIÓN DE REDUCCIONES Y PENALIZACIONES**

GRUPO DE PAGO	Importe Calculado	Importe prereduc.	Criterios de subvencionabilidad y compromisos	Presentación tardía	Omisión declaración	Condicionalidad	IMPORTE (Euros) PROPUESTO
HORTÍCOLAS	296,01	296,01	0,00	0,00	0,00	0,00	296,01
<b>TOTAL</b>	296,01	296,01					296,01

**RESUMEN DE PAGOS**

	IMPORTE ( Euros )		
	PROPUESTO	FEADER (Eje 2)	MAPA
PROPUESTO	296,01	251,61	29,04
			CAPADR 15,36

**RECINTOS PROPUESTOS**

REF.	REFERENCIA SIGPAC	CULTIVO	DESCRIPCIÓN CULTIVO	S/R	G.PAGO	PEND. MEDIA (%)	SUP. DEC. ADMISIBLE (ha)	SUP. COMPROM. (ha)	SUP. AJUSTADA COMPR.(1) (ha)	SUP. CONV. SIGPAC (ha)	SUP. CERTIE. (ha)	SUP. CAMPO (ha)	SUP. CAMPO DETER. CULT. DECLARADO (ha)	SUP. DEC. REDUCIDA (ha)	SUP. PROPUESTA (ha)
1700000007087359	04-900-045-00039-002	197000	TOMATE-SIN VARIEDAD	R	430	10,50	0,31	0,31	0,31		0,31			0,31	0,31
1700000007087360	04-900-045-00018-002	197000	TOMATE-SIN VARIEDAD	R	430	5,60	0,86	0,86	0,86		0,86			0,86	0,86

(1) Superficie declarada admisible ajustada con la superficie comprometida.  
 (2) Factor de penalización valorando el alcance para el tipo de compromiso.

Puede verificar la integridad de una copia de este documento mediante la lectura del código QR adjunto o mediante el acceso a la dirección <https://ws050.juntadeandalucia.es/verificarFirma> indicando el código de VERIFICACIÓN

FIRMADO POR	JUAN JOSE SOLER GARCIA	FECHA	03/07/2024	
	ROCIO GUIJARRO MILLAN			
VERIFICACIÓN	Pk2jmGCJWUB3686MPKY7GEXJCD3GC4	PÁGINA	1516/2334	





**APELLIDOS Y NOMBRE / RAZÓN SOCIAL**

MULERO RAMOS JOAQUINA

**NIF**  
\*\*\*0450\*

**EXPEDIENTE**  
1139607

**ANUALIDAD DE PAGO**  
1ª

**IMPORTES POR ANUALIDAD**

	2023	2024	2025	2026	2027
IMPORTE MÁXIMO SUBVENCIONABLE	1.080,45 €	1.080,45 €	1.080,45 €	1.080,45 €	1.080,45 €
IMPORTE MEDIO DE TRANSFERENCIA (€/ha)	349,66 €	349,66 €	349,66 €	349,66 €	349,66 €

**RESUMEN DE UNIDADES**

Cód	GRUPO DE PAGO	Sup. Dec. Admisible (ha)	Sup. Comprometida (ha)	Sup. ajustada compromiso (1) (ha)	% sobredec.	Sup. Propuesta (ha)	Importe Declarado	Importe Topado	Importe Propuesto	Importe tras sobredec.
433	FRUTALES REGADÍO	3,09		3,09	0,00	3,09	1.080,45	1.080,45	1.080,45	1.080,45
<b>TOTAL</b>		3,09	3,09	3,09		3,09	1.080,45	1.080,45	1.080,45	1.080,45

**APLICACIÓN DE REDUCCIONES Y PENALIZACIONES**

GRUPO DE PAGO	Importe Calculado	Importe prereduc.	Criterios de subvencionabilidad y compromisos	Presentación tardía	Omisión declaración	Condicionalidad	IMPORTE (Euros) PROPUESTO
FRUTALES REGADÍO	1.080,45	1.080,45	0,00	0,00	0,00	0,00	1.080,45
<b>TOTAL</b>	1.080,45	1.080,45					1.080,45

**RESUMEN DE PAGOS**

	IMPORTE ( Euros )			
	PROPUESTO	FEADER (Eje 2)	MAPA	CAPADR
PROPUESTO	1.080,45	918,38	105,99	56,08

**RECINTOS PROPUESTOS**

REF.	REFERENCIA SIGPAC	CULTIVO	DESCRIPCIÓN CULTIVO	S/R	G.PAGO	PEND. MEDIA (%)	SUP. DEC. ADMISIBLE (ha)	SUP. COMPROM. (ha)	SUP. AJUSTADA COMPROM. (1) (ha)	SUP. CONV. SIGPAC (ha)	SUP. CERTIE (ha)	SUP. CAMPO (ha)	SUP. CAMPO DETER. CULT. DECLARADO (ha)	SUP. DEC. REDUCIDA (ha)	SUP. PROPUESTA (ha)
1700000003536423	04-086-068-00100-002	104162	ALMENDROS-ATOCHA	R	433	12,50	2,58	2,58	2,58		2,58			2,58	2,58
1700000003536424	04-086-068-00100-015	104162	ALMENDROS-ATOCHA	R	433	10,00	0,31	0,31	0,31		0,31			0,31	0,31
1700000003536425	04-086-068-00135-001	104162	ALMENDROS-ATOCHA	R	433	9,00	0,20	0,20	0,20		0,20			0,20	0,20

(1) Superficie declarada admisible ajustada con la superficie comprometida.  
(2) Factor de penalización valorando el alcance para el tipo de compromiso.

Puede verificar la integridad de una copia de este documento mediante la lectura del código QR adjunto o mediante el acceso a la dirección <https://ws050.juntadeandalucia.es/verificarFirma> indicando el código de VERIFICACIÓN

FIRMADO POR	JUAN JOSE SOLER GARCIA	FECHA	03/07/2024	
	ROCIO GUIJARRO MILLAN			
VERIFICACIÓN	Pk2jmGCJWUB3686MPKY7GEXJCD3GC4	PÁGINA	1517/2334	



**APELLIDOS Y NOMBRE / RAZÓN SOCIAL**  
MUNUERA MARTINEZ MARIA DEL CARMEN

**NIF**  
\*\*\*\*1599\*

**EXPEDIENTE**  
1276487

**ANUALIDAD DE PAGO**  
1ª

**IMPORTES POR ANUALIDAD**

	2023	2024	2025	2026	2027
IMPORTE MÁXIMO SUBVENCIONABLE	1.528,82 €	1.528,82 €	1.528,82 €	1.528,82 €	1.528,82 €
IMPORTE MEDIO DE TRANSFERENCIA (€/ha)	216,24 €	216,24 €	216,24 €	216,24 €	216,24 €

**RESUMEN DE UNIDADES**

Cód	GRUPO DE PAGO	Sup. Dec. Admisible (ha)	Sup. Comprometida (ha)	Sup. ajustada compromiso (1) (ha)	% sobredec.	Sup. Propuesta (ha)	Importe Declarado	Importe Topado	Importe Propuesto	Importe tras sobredec.
432	FRUTALES SECANO	7,07		7,07	0,00	7,07	1.528,82	1.528,82	1.528,82	1.528,82
<b>TOTAL</b>		7,07	7,07	7,07		7,07	1.528,82	1.528,82	1.528,82	1.528,82

**APLICACIÓN DE REDUCCIONES Y PENALIZACIONES**

GRUPO DE PAGO	Importe Calculado	Importe prereduc.	Importe subvencionabilidad y compromisos	Presentación tardía	Omisión declaración	Condicionalidad	IMPORTE (Euros) PROPUESTO
FRUTALES SECANO	1.528,82	1.528,82	0,00	0,00	0,00	0,00	1.528,82
<b>TOTAL</b>	1.528,82	1.528,82					1.528,82

**RESUMEN DE PAGOS**

	IMPORTE (Euros)			
	PROPUESTO	FEADER (Eje 2)	MAPA	CAPADR
PROPUESTO	1.528,82	1.299,50	149,98	79,34

**RECINTOS PROPUESTOS**

REF.	REFERENCIA SIGPAC	CULTIVO DESCRIPCIÓN CULTIVO	S/R	G.PAGO	PEND. MEDIA (%)	SUP. DEC. ADMISIBLE (ha)	SUP. COMPROM. (ha)	SUP. AJUSTADA COMPROM. (1) (ha)	SUP. CONV. SIGPAC (ha)	SUP. CERTIE (ha)	SUP. CAMPO (ha)	SUP. CAMPO DETER. CULT. DECLARADO (ha)	SUP. DEC. REDUCIDA (ha)	SUP. PROPUESTA (ha)
1700000003534314	04-008-006-00039-001	104020	ALMENDROS-GUARA	S	432	22,60	0,77	0,77	0,77	0,77			0,77	0,77
1700000003534315	04-008-006-00041-002	104020	ALMENDROS-GUARA	S	432	33,30	0,69	0,69	0,69	0,69			0,69	0,69
1700000003534316	04-083-024-00023-002	104020	ALMENDROS-GUARA	S	432	27,50	0,52	0,52	0,52	0,52			0,52	0,52
1700000003534317	04-008-005-00101-001	104020	ALMENDROS-GUARA	S	432	23,10	2,21	2,21	2,21	2,21			2,21	2,21
1700000003534318	04-008-007-00009-002	104020	ALMENDROS-GUARA	S	432	19,10	0,96	0,96	0,96	0,96			0,96	0,96
1700000003534319	04-083-024-00023-001	104020	ALMENDROS-GUARA	S	432	21,40	0,21	0,21	0,21	0,21			0,21	0,21
1700000003534320	04-008-006-00041-003	104020	ALMENDROS-GUARA	S	432	40,80	0,67	0,67	0,67	0,67			0,67	0,67
1700000003534321	04-008-006-00064-001	104020	ALMENDROS-GUARA	S	432	15,60	1,04	1,04	1,04	1,04			1,04	1,04

(1) Superficie declarada admisible ajustada con la superficie comprometida.  
(2) Factor de penalización valorando el alcance para el tipo de compromiso.

Puede verificar la integridad de una copia de este documento mediante la lectura del código QR adjunto o mediante el acceso a la dirección <https://ws050.juntadeandalucia.es/verificarFirma> indicando el código de VERIFICACIÓN

FIRMADO POR	JUAN JOSE SOLER GARCIA	FECHA	03/07/2024	
	ROCIO GUIJARRO MILLAN			
VERIFICACIÓN	Pk2jmGCJWUB3686MPKY7GEXJCD3GC4	PÁGINA	1518/2334	



**APELLIDOS Y NOMBRE / RAZÓN SOCIAL**

MUÑOZ ALIAGA HERMINIA

**NIF**  
\*\*\*\*7091\*

**EXPEDIENTE**  
1246748

**ANUALIDAD DE PAGO**  
1ª

**IMPORTE POR ANUALIDAD**

	2023	2024	2025	2026	2027
IMPORTE MÁXIMO SUBVENCIONABLE	1.215,27 €	1.215,27 €	1.215,27 €	1.215,27 €	1.215,27 €
IMPORTE MEDIO DE TRANSFERENCIA (€/ha)	216,24 €	216,24 €	216,24 €	216,24 €	216,24 €

**RESUMEN DE UNIDADES**

Cód	GRUPO DE PAGO	Sup. Dec. Admisible (ha)	Sup. Comprometida (ha)	Sup. ajustada compromiso (1) (ha)	% sobredec.	Sup. Propuesta (ha)	Importe Declarado	Importe Topado	Importe Propuesto	Importe tras sobredec.
432	FRUTALES SECANO	5,62		5,62	0,00	5,62	1.215,27	1.215,27	1.215,27	1.215,27
<b>TOTAL</b>		5,62	5,62	5,62		5,62	1.215,27	1.215,27	1.215,27	1.215,27

**APLICACIÓN DE REDUCCIONES Y PENALIZACIONES**

GRUPO DE PAGO	Importe Calculado	Importe prerreduc.	Importe subvencionabilidad y compromisos	Presentación tardía	Omisión declaración	Condicionalidad	IMPORTE (Euros) PROPUESTO
FRUTALES SECANO	1.215,27	1.215,27	0,00	0,00	0,00	0,00	1.215,27
<b>TOTAL</b>	1.215,27	1.215,27					1.215,27

**RESUMEN DE PAGOS**

	IMPORTE (Euros)			
	PROPUESTO	FEADER (Eje 2)	MAPA	CAPADR
PROPUESTO	1.215,27	1.032,98	119,22	63,07

**RECINTOS PROPUESTOS**

REF.	REFERENCIA SIGPAC	CULTIVO	DESCRIPCIÓN CULTIVO	S/R	G.PAGO	PEND. MEDIA (€)	SUP. DEC. ADMISIBLE (ha)	SUP. COMPROM. (ha)	SUP. AJUSTADA COMPROM. (1) (ha)	SUP. CONV. SIGPAC (ha)	SUP. CERTIE (ha)	SUP. CAMPO (ha)	SUP. CAMPO DETER. CULT. DECLARADO (ha)	SUP. DEC. REDUCIDA (ha)	SUP. PROPUESTA (ha)
-1304707	04-059-005-00247-007	104057	ALMENDROS-AVIJOR	S	432	53,90	0,13	0,13	0,13		0,13			0,13	0,13
-1304705	04-059-005-00247-007	104007	ALMENDROS-COMUNA	S	432	53,90	0,18	0,18	0,18		0,18			0,18	0,18
-949307	04-059-005-00247-007	104007	ALMENDROS-COMUNA	S	432	53,90	0,47	0,47	0,47		0,47			0,47	0,47
-708281	04-059-005-00268-003	104057	ALMENDROS-AVIJOR	S	432	17,40	0,75	0,75	0,75		0,75			0,75	0,75
-598346	04-059-005-00247-007	104007	ALMENDROS-COMUNA	S	432	53,90	0,21	0,21	0,21		0,21			0,21	0,21
-591465	04-059-005-00268-049	104057	ALMENDROS-AVIJOR	S	432	32,30	0,03	0,03	0,03		0,03			0,03	0,03
-591407	04-059-005-00268-050	104057	ALMENDROS-AVIJOR	S	432	35,70	0,41	0,41	0,41		0,41			0,41	0,41
-591404	04-059-005-00268-050	104057	ALMENDROS-AVIJOR	S	432	35,70	0,02	0,02	0,02		0,02			0,02	0,02
-591397	04-059-005-00268-003	104007	ALMENDROS-COMUNA	S	432	17,40	1,07	1,07	1,07		1,07			1,07	1,07
-591384	04-059-005-00268-003	104024	ALMENDROS-MARCONA	S	432	17,40	0,03	0,03	0,03		0,03			0,03	0,03
-591380	04-059-005-00268-003	104020	ALMENDROS-GUARA	S	432	17,40	0,06	0,06	0,06		0,06			0,06	0,06
-591378	04-059-005-00268-003	104057	ALMENDROS-AVIJOR	S	432	17,40	0,07	0,07	0,07		0,07			0,07	0,07
-591365	04-059-005-00268-029	104057	ALMENDROS-AVIJOR	S	432	31,00	1,01	1,01	1,01		1,01			1,01	1,01
1700000006826921	04-059-005-00268-020	104057	ALMENDROS-AVIJOR	S	432	11,30	0,06	0,06	0,06		0,06			0,06	0,06
1700000006826922	04-059-005-00268-027	104057	ALMENDROS-AVIJOR	S	432	12,30	1,12	1,12	1,12		1,12			1,12	1,12

**INCIDENCIAS**

**INCIDENCIA DESCRIPCIÓN**

100424 Solicita recinto que no está comprometido para la operación.

- Ref:1700000006826915 Recinto:04-059-005-00247-00003 Cultivo:101194 OLIVAR-LECHIN DE GRANADA Secano
- Ref:1700000006826910 Recinto:04-059-005-00247-00006 Cultivo:101194 OLIVAR-LECHIN DE GRANADA Secano
- Ref:1700000006826913 Recinto:04-059-005-00268-00015 Cultivo:101194 OLIVAR-LECHIN DE GRANADA Secano
- Ref:1700000006826909 Recinto:04-059-005-00268-00016 Cultivo:101194 OLIVAR-LECHIN DE GRANADA Secano
- Ref:4663537 Recinto:04-059-005-00268-00017 Cultivo:101194 OLIVAR-LECHIN DE GRANADA Secano
- Ref:-578759 Recinto:04-059-005-00268-00022 Cultivo:101194 OLIVAR-LECHIN DE GRANADA Secano
- Ref:1700000006826891 Recinto:04-059-005-00268-00024 Cultivo:101194 OLIVAR-LECHIN DE GRANADA Secano
- Ref:1700000006826892 Recinto:04-059-005-00268-00025 Cultivo:101194 OLIVAR-LECHIN DE GRANADA Secano

(1) Superficie declarada admisible ajustada con la superficie comprometida.  
(2) Factor de penalización valorando el alcance para el tipo de compromiso.

Puede verificar la integridad de una copia de este documento mediante la lectura del código QR adjunto o mediante el acceso a la dirección <https://ws050.juntadeandalucia.es/verificarFirma> indicando el código de VERIFICACIÓN

FIRMADO POR	JUAN JOSE SOLER GARCIA	FECHA	03/07/2024	
	ROCIO GUIJARRO MILLAN			
VERIFICACIÓN	Pk2jmGCJWUB3686MPKY7GEXJCD3GC4	PÁGINA	1519/2334	



**APELLIDOS Y NOMBRE / RAZÓN SOCIAL**

MUÑOZ ALIAGA MANUEL

**NIF**

\*\*\*\*5713\*

**EXPEDIENTE**

1083178

**ANUALIDAD DE PAGO**

1ª

**IMPORTE POR ANUALIDAD**

	2023	2024	2025	2026	2027
IMPORTE MÁXIMO SUBVENCIONABLE	1.353,66 €	1.353,66 €	1.353,66 €	1.353,66 €	1.353,66 €
IMPORTE MEDIO DE TRANSFERENCIA (€/ha)	216,24 €	216,24 €	216,24 €	216,24 €	216,24 €

**RESUMEN DE UNIDADES**

Cód	GRUPO DE PAGO	Sup. Dec. Admisible (ha)	Sup. Comprometida (ha)	Sup. ajustada compromiso (1) (ha)	% sobredec.	Sup. Propuesta (ha)	Importe Declarado	Importe Topado	Importe Propuesto	Importe tras sobredec.
432	FRUTALES SECANO	6,26		6,26	0,00	6,26	1.353,66	1.353,66	1.353,66	1.353,66
<b>TOTAL</b>		6,26	6,26	6,26		6,26	1.353,66	1.353,66	1.353,66	1.353,66

**APLICACIÓN DE REDUCCIONES Y PENALIZACIONES**

GRUPO DE PAGO	Importe Calculado	Importe prerreduc.	Criterios de subvencionabilidad y compromisos	Presentación tardía	Omisión declaración	Condicionalidad	IMPORTE (Euros) PROPUESTO
FRUTALES SECANO	1.353,66	1.353,66	0,00	0,00	0,00	0,00	1.353,66
<b>TOTAL</b>	1.353,66	1.353,66					1.353,66

**RESUMEN DE PAGOS**

	IMPORTE (Euros)			
	PROPUESTO	FEADER (Eje 2)	MAPA	CAPADR
PROPUESTO	1.353,66	1.150,61	132,79	70,26

**RECINTOS PROPUESTOS**

REF.	REFERENCIA SIGPAC	CULTIVO DESCRIPCIÓN CULTIVO	S/R	G.PAGO	PEND. MEDIA (%)	SUP. DEC. ADMISIBLE (ha)	SUP. COMPROM. (ha)	SUP. AJUSTADA COMPROM. (1) (ha)	SUP. CONV. SIGPAC (ha)	SUP. CERTIE (ha)	SUP. CAMPO (ha)	SUP. CAMPO DETER. CULT. DECLARADO (ha)	SUP. DEC. REDUCIDA (ha)	SUP. PROPUESTA (ha)
-768059	04-059-005-00111-004	104020 ALMENDROS-GUARA	S	432	28,20	0,90	0,90	0,90		0,90			0,90	0,90
1700000004452268	04-059-004-00061-001	104020 ALMENDROS-GUARA	S	432	9,60	0,39	0,39	0,39		0,39			0,39	0,39
1700000004452269	04-059-010-01105-001	104020 ALMENDROS-GUARA	S	432	22,20	2,44	2,44	2,44		2,44			2,44	2,44
1700000004452270	04-059-005-00111-006	104020 ALMENDROS-GUARA	S	432	8,80	0,55	0,55	0,55		0,55			0,55	0,55
1700000004452272	04-059-005-00209-001	104020 ALMENDROS-GUARA	S	432	16,10	0,30	0,30	0,30		0,30			0,30	0,30
1700000004452273	04-059-005-00177-004	104020 ALMENDROS-GUARA	S	432	22,00	0,31	0,31	0,31		0,31			0,31	0,31
1700000004452274	04-059-010-00894-001	104020 ALMENDROS-GUARA	S	432	21,20	0,92	0,92	0,92		0,92			0,92	0,92
1700000004452275	04-059-010-00648-005	104020 ALMENDROS-GUARA	S	432	16,70	0,45	0,45	0,45		0,45			0,45	0,45

**INCIDENCIAS**

**INCIDENCIA DESCRIPCIÓN**

- 3790 Recinto declarado inactivo  
Ref:6816496 Recinto:04-059-010-00869-00001 Cultivo: -
- 100400 Recinto con cultivo, variedad, régimen de explotación o uso Sigpac no compatible con la operación solicitada ( Anexo IV.I Cultivos y variedades elegibles para las Intervenciones. Orden de 28 de marzo de 2023 ).  
Ref:1700000004452266 Recinto:04-059-005-00153-00002 Cultivo:206001 NARANJO-LANE LATE Secano Uso:CI  
Ref:1700000004452265 Recinto:04-059-005-00153-00003 Cultivo:209200 MANDARINO-MANDARINO COMÚN Secano Uso:CI
- 100402 Recinto solicitado no forma parte de ningún organismo de control autorizado para la producción ecológica en Andalucía o fecha de inscripción posterior al plazo establecido ( Anexo I. Criterios de Subvencionabilidad. Orden 28 de marzo de 2023 ).  
Ref:1700000004452263 Recinto:04-059-010-00896-00001 Cultivo:101010 OLIVAR-PICUAL Secano
- 100424 Solicita recinto que no está comprometido para la operación.  
Ref:1700000004452266 Recinto:04-059-005-00153-00002 Cultivo:206001 NARANJO-LANE LATE Secano  
Ref:1700000004452265 Recinto:04-059-005-00153-00003 Cultivo:209200 MANDARINO-MANDARINO COMÚN Secano  
Ref:6816496 Recinto:04-059-010-00869-00001 Cultivo:218171 HIGUERA-VERDAL Secano  
Ref:1700000004452263 Recinto:04-059-010-00896-00001 Cultivo:101010 OLIVAR-PICUAL Secano

(1) Superficie declarada admisible ajustada con la superficie comprometida.  
(2) Factor de penalización valorando el alcance para el tipo de compromiso.

Puede verificar la integridad de una copia de este documento mediante la lectura del código QR adjunto o mediante el acceso a la dirección <https://ws050.juntadeandalucia.es/verificarFirma> indicando el código de VERIFICACIÓN

FIRMADO POR	JUAN JOSE SOLER GARCIA	FECHA	03/07/2024	
	ROCIO GUIJARRO MILLAN			
VERIFICACIÓN	Pk2jmGCJWUB3686MPKY7GEXJCD3GC4	PÁGINA	1520/2334	



**APELLIDOS Y NOMBRE / RAZÓN SOCIAL**

**NIF** \*\*\*\*1306\*      **EXPEDIENTE** 1271703      **ANUALIDAD DE PAGO** 1ª

**IMPORTE POR ANUALIDAD**

	2023	2024	2025	2026	2027
IMPORTE MÁXIMO SUBVENCIONABLE	813,06 €	813,06 €	813,06 €	813,06 €	813,06 €
IMPORTE MEDIO DE TRANSFERENCIA (€/ha)	216,24 €	216,24 €	216,24 €	216,24 €	216,24 €

**RESUMEN DE UNIDADES**

Cód	GRUPO DE PAGO	Sup. Dec. Admisible (ha)	Sup. Comprometida (ha)	Sup. ajustada compromiso (1) (ha)	% sobredec.	Sup. Propuesta (ha)	Importe Declarado	Importe Topado	Importe Propuesto	Importe tras sobredec.
432	FRUTALES SECANO	3,76		3,76	0,00	3,76	813,06	813,06	813,06	813,06
<b>TOTAL</b>		3,76	3,76	3,76		3,76	813,06	813,06	813,06	813,06

**APLICACIÓN DE REDUCCIONES Y PENALIZACIONES**

GRUPO DE PAGO	Importe Calculado	Importe prereduc.	Criterios de subvencionabilidad y compromisos	Presentación tardía	Omisión declaración	Condicionalidad	IMPORTE (Euros) PROPUESTO
FRUTALES SECANO	813,06	813,06	0,00	0,00	0,00	0,00	813,06
<b>TOTAL</b>	813,06	813,06					813,06

**RESUMEN DE PAGOS**

	IMPORTE (Euros)			
	PROPUESTO	FEADER (Eje 2)	MAPA	CAPADR
PROPUESTO	813,06	691,10	79,76	42,20

**RECINTOS PROPUESTOS**

REF.	REFERENCIA SIGPAC	CULTIVO	DESCRIPCIÓN CULTIVO	S/R	G.PAGO	PEND. MEDIA (%)	SUP. DEC. ADMISIBLE (ha)	SUP. COMPROM. (ha)	SUP. AJUSTADA COMPROM. (1) (ha)	SUP. CONV. SIGPAC (ha)	SUP. CERTIE. (ha)	SUP. CAMPO (ha)	SUP. CAMPO DETER. CULT. DECLARADO (ha)	SUP. DEC. REDUCIDA (ha)	SUP. PROPUESTA (ha)
-774975	04-059-011-06001-004	104007	ALMENDROS-COMUNA	S	432	7,90	0,01	0,01	0,01		0,01			0,01	0,01
-774974	04-059-010-06000-005	104007	ALMENDROS-COMUNA	S	432	18,60	0,01	0,01	0,01		0,01			0,01	0,01
1700000002999452	04-059-005-00074-003	104007	ALMENDROS-COMUNA	S	432	21,10	0,71	0,71	0,71		0,71			0,71	0,71
1700000002999453	04-059-012-00125-001	104007	ALMENDROS-COMUNA	S	432	15,70	2,42	2,42	2,42		2,42			2,42	2,42
1700000002999454	04-059-011-00096-001	104007	ALMENDROS-COMUNA	S	432	13,00	0,40	0,40	0,40		0,41			0,40	0,40
1700000002999455	04-059-012-00468-004	104007	ALMENDROS-COMUNA	S	432	7,00	0,21	0,21	0,21		0,21			0,21	0,21

**INCIDENCIAS**

**INCIDENCIA DESCRIPCIÓN**

- 100421 Recinto declarado por error para una operación de la 6503, que se ha corregido de oficio marcando la operación correcta, de acuerdo con la fecha de inscripción del recinto en la producción ecológica.  
 Ref:1700000002999452 Recinto:04-059-005-00074-00003 Cultivo:104007 ALMENDROS-COMUNA Secano  
 Ref:-774974 Recinto:04-059-010-06000-00005 Cultivo:104007 ALMENDROS-COMUNA Secano  
 Ref:1700000002999454 Recinto:04-059-011-00096-00001 Cultivo:104007 ALMENDROS-COMUNA Secano  
 Ref:-774975 Recinto:04-059-011-06001-00004 Cultivo:104007 ALMENDROS-COMUNA Secano  
 Ref:1700000002999453 Recinto:04-059-012-00125-00001 Cultivo:104007 ALMENDROS-COMUNA Secano  
 Ref:1700000002999455 Recinto:04-059-012-00468-00004 Cultivo:104007 ALMENDROS-COMUNA Secano

(1) Superficie declarada admisible ajustada con la superficie comprometida.  
 (2) Factor de penalización valorando el alcance para el tipo de compromiso.

Puede verificar la integridad de una copia de este documento mediante la lectura del código QR adjunto o mediante el acceso a la dirección <https://ws050.juntadeandalucia.es/verificarFirma> indicando el código de VERIFICACIÓN

FIRMADO POR	JUAN JOSE SOLER GARCIA	FECHA	03/07/2024	
	ROCIO GUIJARRO MILLAN			
VERIFICACIÓN	Pk2jmGCJWUB3686MPKY7GEXJCD3GC4	PÁGINA	1521/2334	



**APELLIDOS Y NOMBRE / RAZÓN SOCIAL**

MUÑOZ CORTES JUAN

**NIF**

\*\*\*\*6701\*

**EXPEDIENTE**

1186115

**ANUALIDAD DE PAGO**

1ª

**IMPORTE POR ANUALIDAD**

	2023	2024	2025	2026	2027
IMPORTE MÁXIMO SUBVENCIONABLE	1.891,12 €	1.891,12 €	1.891,12 €	1.891,12 €	1.891,12 €
IMPORTE MEDIO DE TRANSFERENCIA (€/ha)	220,41 €	220,41 €	220,41 €	220,41 €	220,41 €

**RESUMEN DE UNIDADES**

Cód	GRUPO DE PAGO	Sup. Dec. Admisible (ha)	Sup. Comprometida (ha)	Sup. ajustada compromiso (1) (ha)	% sobredec.	Sup. Propuesta (ha)	Importe Declarado	Importe Topado	Importe Propuesto	Importe tras sobredec.
429	OLIVAR	1,19		1,13	0,00	1,13	280,13	280,13	280,13	280,13
432	FRUTALES SECANO	7,45		7,45	0,00	7,45	1.610,99	1.610,99	1.610,99	1.610,99
<b>TOTAL</b>		8,64	8,58	8,58		8,58	1.891,12	1.891,12	1.891,12	1.891,12

**APLICACIÓN DE REDUCCIONES Y PENALIZACIONES**

GRUPO DE PAGO	Importe Calculado	Importe prerreduc. y compromisos	Criterios de subvencionabilidad y compromisos	Presentación tardía	Omisión declaración	Condicionalidad	IMPORTE (Euros) PROPUESTO
FRUTALES SECANO	1.610,99	1.610,99	0,00	0,00	1,00	0,00	1.594,88
OLIVAR	280,13	280,13	0,00	0,00	1,00	0,00	277,33
<b>TOTAL</b>	1.891,12	1.891,12					1.872,21

**RESUMEN DE PAGOS**

	IMPORTE ( Euros )			
	PROPUESTO	FEADER (Eje 2)	MAPA	CAPADR
PROPUESTO	1.872,21	1.591,38	183,67	97,16

**RECINTOS PROPUESTOS**

REF.	REFERENCIA SIGPAC	CULTIVO DESCRIPCIÓN CULTIVO	S/R G.PAGO	PEND. MEDIA (%)	SUP. DEC. ADMISIBLE (ha)	SUP. COMPROM. (ha)	SUP. AJUSTADA COMPR.(1) (ha)	SUP. CONV. SIGPAC (ha)	SUP. CERTIF. (ha)	SUP. CAMPO (ha)	SUP. CAMPO DETER. CULT. DECLARADO (ha)	SUP. DEC. REDUCIDA (ha)	SUP. PROPUESTA (ha)
170000004925160	04-059-002-00215-001	101003 OLIVAR-ARBEQUINA	R 429	1,50	0,07	0,07	0,07	0,07	0,07	0,07		0,07	0,07
170000004925188	04-059-006-00063-003	101194 OLIVAR-LECHIN DE GRANADA	S 429	8,70	0,21	0,21	0,21	0,21	0,21	0,21		0,21	0,21
170000004925189	04-059-006-00045-004	101194 OLIVAR-LECHIN DE GRANADA	S 429	26,60	0,07	0,07	0,07	0,07	0,07	0,07		0,07	0,07
170000004925190	04-059-006-00045-001	101194 OLIVAR-LECHIN DE GRANADA	S 429	21,50	0,03	0,03	0,03	0,03	0,03	0,03		0,03	0,03
170000004925191	04-059-002-00218-001	101003 OLIVAR-ARBEQUINA	R 429	6,50	0,07	0,07	0,07	0,07	0,07	0,07		0,07	0,07
170000004925192	04-059-001-00041-002	101194 OLIVAR-LECHIN DE GRANADA	S 429	12,50	0,08	0,08	0,08	0,08	0,08	0,08		0,08	0,08
170000004925193	04-059-002-00078-003	101194 OLIVAR-LECHIN DE GRANADA	S 429	17,40	0,03	0,01	0,01	0,01	0,01	0,01		0,01	0,01
170000004925194	04-059-006-00088-003	101194 OLIVAR-LECHIN DE GRANADA	S 429	17,60	0,09	0,09	0,09	0,09	0,09	0,09		0,09	0,09
170000004925195	04-059-001-00041-001	101194 OLIVAR-LECHIN DE GRANADA	S 429	27,00	0,03	0,03	0,03	0,03	0,03	0,03		0,03	0,03
170000004925196	04-059-002-00098-005	101194 OLIVAR-LECHIN DE GRANADA	S 429	24,50	0,40	0,40	0,40	0,40	0,40	0,40		0,40	0,40
170000004925197	04-059-002-00078-003	101194 OLIVAR-LECHIN DE GRANADA	S 429	17,40	0,03	0,02	0,02	0,02	0,02	0,02		0,02	0,02
170000004925198	04-059-002-00078-003	101194 OLIVAR-LECHIN DE GRANADA	S 429	17,40	0,08	0,05	0,05	0,05	0,05	0,05		0,05	0,05
-704438	04-059-003-06000-009	104007 ALMENDROS-COMUNA	S 432	5,00	0,02	0,02	0,02	0,02	0,02	0,02		0,02	0,02
170000004925202	04-017-013-00304-002	104007 ALMENDROS-COMUNA	S 432	16,90	0,26	0,26	0,26	0,26	0,26	0,26		0,26	0,26
170000004925203	04-059-006-00088-002	104007 ALMENDROS-COMUNA	S 432	18,60	0,48	0,48	0,48	0,48	0,48	0,48		0,48	0,48
170000004925204	04-059-007-00041-002	104007 ALMENDROS-COMUNA	S 432	33,50	0,09	0,09	0,09	0,09	0,09	0,09		0,09	0,09
170000004925205	04-059-025-00074-003	104007 ALMENDROS-COMUNA	S 432	29,10	0,32	0,32	0,32	0,32	0,32	0,32		0,32	0,32
170000004925206	04-059-001-00041-004	104007 ALMENDROS-COMUNA	S 432	20,70	0,15	0,15	0,15	0,15	0,15	0,15		0,15	0,15
170000004925207	04-059-006-00063-002	104007 ALMENDROS-COMUNA	S 432	24,10	0,38	0,38	0,38	0,38	0,38	0,38		0,38	0,38
170000004925208	04-059-006-00063-001	104007 ALMENDROS-COMUNA	S 432	10,40	0,35	0,35	0,35	0,35	0,35	0,35		0,35	0,35
170000004925209	04-059-006-00045-006	104007 ALMENDROS-COMUNA	S 432	19,70	0,15	0,15	0,15	0,15	0,15	0,15		0,15	0,15
170000004925210	04-059-006-00045-007	104007 ALMENDROS-COMUNA	S 432	15,80	0,52	0,52	0,52	0,52	0,52	0,52		0,52	0,52
170000004925211	04-059-003-00028-001	104007 ALMENDROS-COMUNA	S 432	2,90	0,36	0,36	0,36	0,36	0,36	0,36		0,36	0,36
170000004925212	04-059-004-00150-001	104007 ALMENDROS-COMUNA	S 432	8,00	0,86	0,86	0,86	0,86	0,86	0,86		0,86	0,86
170000004925213	04-059-003-00003-001	104007 ALMENDROS-COMUNA	S 432	5,20	0,43	0,43	0,43	0,43	0,43	0,43		0,43	0,43
170000004925214	04-059-003-00019-003	104007 ALMENDROS-COMUNA	S 432	4,60	2,61	2,61	2,61	2,61	2,61	2,61		2,61	2,61
170000004925215	04-059-002-00195-001	104007 ALMENDROS-COMUNA	S 432	16,10	0,13	0,13	0,13	0,13	0,13	0,13		0,13	0,13
170000004925216	04-059-002-00227-002	104007 ALMENDROS-COMUNA	S 432	20,10	0,15	0,15	0,15	0,15	0,15	0,15		0,15	0,15
170000004925217	04-059-002-00175-005	104007 ALMENDROS-COMUNA	S 432	21,70	0,19	0,19	0,19	0,19	0,19	0,19		0,19	0,19

(1) Superficie declarada admisible ajustada con la superficie comprometida.  
(2) Factor de penalización valorando el alcance para el tipo de compromiso.

Puede verificar la integridad de una copia de este documento mediante la lectura del código QR adjunto o mediante el acceso a la dirección <https://ws050.juntadeandalucia.es/verificarFirma> indicando el código de VERIFICACIÓN

FIRMADO POR	JUAN JOSE SOLER GARCIA	FECHA	03/07/2024
	ROCIO GUIJARRO MILLAN		
VERIFICACIÓN	Pk2jmGcJWUB3686MPKY7GEXJCD3GC4	PÁGINA	1522/2334





**INCIDENCIAS**

**INCIDENCIA DESCRIPCIÓN**

256 Solicitud con recintos no declarados en campaña actual con una reducción por omisión de superficie superior al 3%  
CÓDIGO PARA EL PORCENTAJE DE REDUCCIÓN POR OMISIÓN QUE CORRESPONDE A LA SOLICITUD:1

(1) Superficie declarada admisible ajustada con la superficie comprometida.  
(2) Factor de penalización valorando el alcance para el tipo de compromiso.

Puede verificar la integridad de una copia de este documento mediante la lectura del código QR adjunto o mediante el acceso a la dirección <https://ws050.juntadeandalucia.es/verificarFirma> indicando el código de VERIFICACIÓN

FIRMADO POR	JUAN JOSE SOLER GARCIA	FECHA	03/07/2024	
	ROCIO GUIJARRO MILLAN			
VERIFICACIÓN	Pk2jmGCJWUB3686MPKY7GEXJCD3GC4	PÁGINA	1523/2334	



**APELLIDOS Y NOMBRE / RAZÓN SOCIAL**

MUÑOZ IMBERNON CB

**NIF**  
\*\*\*\*1690\*

**EXPEDIENTE**  
1236216

**ANUALIDAD DE PAGO**  
1ª

**IMPORTE POR ANUALIDAD**

	2023	2024	2025	2026	2027
IMPORTE MÁXIMO SUBVENCIONABLE	2.072,62 €	2.072,62 €	2.072,62 €	2.072,62 €	2.072,62 €
IMPORTE MEDIO DE TRANSFERENCIA (€/ha)	223,58 €	223,58 €	223,58 €	223,58 €	223,58 €

**RESUMEN DE UNIDADES**

Cód	GRUPO DE PAGO	Sup. Dec. Admisible (ha)	Sup. Comprometida (ha)	Sup. ajustada compromiso (1) (ha)	% sobredec.	Sup. Propuesta (ha)	Importe Declarado	Importe Topado	Importe Propuesto	Importe tras sobredec.
429	OLIVAR	2,15		2,15	0,00	2,15	532,99	532,99	532,99	532,99
432	FRUTALES SECANO	7,12		7,12	0,00	7,12	1.539,63	1.539,63	1.539,63	1.539,63
<b>TOTAL</b>		9,27	9,27	9,27		9,27	2.072,62	2.072,62	2.072,62	2.072,62

**APLICACIÓN DE REDUCCIONES Y PENALIZACIONES**

GRUPO DE PAGO	Importe Calculado	Importe prereduc.	Criterios de subvencionabilidad y compromisos	Presentación tardía	Omisión declaración	Condicionalidad	IMPORTE (Euros)
							PROPUESTO
FRUTALES SECANO	1.539,63	1.539,63	0,00	0,00	0,00	0,00	1.539,63
OLIVAR	532,99	532,99	0,00	0,00	0,00	0,00	532,99
<b>TOTAL</b>	2.072,62	2.072,62					2.072,62

**RESUMEN DE PAGOS**

PROPUESTO	IMPORTE ( Euros )			
	PROPUESTO	FEADER (Eje 2)	MAPA	CAPADR
PROPUESTO	2.072,62	1.761,73	203,33	107,56

(1) Superficie declarada admisible ajustada con la superficie comprometida.  
(2) Factor de penalización valorando el alcance para el tipo de compromiso.

Puede verificar la integridad de una copia de este documento mediante la lectura del código QR adjunto o mediante el acceso a la dirección <https://ws050.juntadeandalucia.es/verificarFirma> indicando el código de VERIFICACIÓN

FIRMADO POR	JUAN JOSE SOLER GARCIA	FECHA	03/07/2024	
	ROCIO GUIJARRO MILLAN			
VERIFICACIÓN	Pk2jmGCJWUB3686MPKY7GEXJCD3GC4	PÁGINA	1524/2334	





**RECINTOS PROPUESTOS**

REF.	REFERENCIA SIGPAC	CULTIVO	DESCRIPCIÓN CULTIVO	S/R	G.PAGO	PEND. MEDIA (%)	SUP. DEC. ADMISIBLE (ha)	SUP. COMPROM. (ha)	SUP. AJUSTADA COMPR.(1) (ha)	SUP. CONV. SIGPAC (ha)	SUP. CERTIF. (ha)	SUP. CAMPO (ha)	SUP. CAMPO DECLARADO (ha)	SUP. DEC. REDUCIDA (ha)	SUP. PROPUESTA (ha)
-1127956	04-059-011-00025-006	101194	OLIVAR-LECHIN DE GRANADA	S	429	9,20	0,03	0,03	0,03		0,03			0,03	0,03
-1127954	04-059-011-00034-005	101194	OLIVAR-LECHIN DE GRANADA	S	429	23,20	0,11	0,11	0,11		0,11			0,11	0,11
-1127906	04-059-012-00481-005	101194	OLIVAR-LECHIN DE GRANADA	S	429	14,10	0,06	0,06	0,06		0,06			0,06	0,06
-1127904	04-059-012-00474-002	101194	OLIVAR-LECHIN DE GRANADA	S	429	11,60	0,11	0,11	0,11		0,11			0,11	0,11
-1127902	04-059-010-00502-004	101194	OLIVAR-LECHIN DE GRANADA	S	429	24,40	0,03	0,03	0,03		0,03			0,03	0,03
-1127900	04-059-010-00502-005	101194	OLIVAR-LECHIN DE GRANADA	S	429	29,90	0,03	0,03	0,03		0,03			0,03	0,03
-1127899	04-059-010-00502-006	101194	OLIVAR-LECHIN DE GRANADA	S	429	21,60	0,02	0,02	0,02		0,02			0,02	0,02
-1127898	04-059-010-00502-001	101194	OLIVAR-LECHIN DE GRANADA	S	429	27,40	0,13	0,13	0,13		0,13			0,13	0,13
-1127893	04-059-010-00497-006	101194	OLIVAR-LECHIN DE GRANADA	S	429	39,20	0,04	0,04	0,04		0,04			0,04	0,04
-1127892	04-059-010-00486-007	101194	OLIVAR-LECHIN DE GRANADA	S	429	36,70	0,01	0,01	0,01		0,01			0,01	0,01
-1127891	04-059-010-00488-001	101194	OLIVAR-LECHIN DE GRANADA	S	429	28,20	0,21	0,21	0,21		0,21			0,21	0,21
-1127888	04-059-010-00486-003	101194	OLIVAR-LECHIN DE GRANADA	S	429	26,80	0,29	0,29	0,29		0,29			0,29	0,29
-1127884	04-059-010-00486-002	101194	OLIVAR-LECHIN DE GRANADA	S	429	30,50	0,17	0,17	0,17		0,17			0,17	0,17
-1127882	04-059-010-00481-003	101194	OLIVAR-LECHIN DE GRANADA	S	429	21,30	0,03	0,03	0,03		0,03			0,03	0,03
-1127877	04-059-010-00398-008	101194	OLIVAR-LECHIN DE GRANADA	S	429	22,00	0,24	0,24	0,24		0,24			0,24	0,24
-1127870	04-059-010-00391-002	101194	OLIVAR-LECHIN DE GRANADA	S	429	20,50	0,22	0,22	0,22		0,22			0,22	0,22
1700000005624304	04-059-011-00024-003	101194	OLIVAR-LECHIN DE GRANADA	S	429	18,40	0,06	0,06	0,06		0,06			0,06	0,06
1700000005624332	04-059-010-00241-001	101194	OLIVAR-LECHIN DE GRANADA	S	429	35,00	0,13	0,13	0,13		0,13			0,13	0,13
1700000005624333	04-059-010-00489-001	101194	OLIVAR-LECHIN DE GRANADA	S	429	51,00	0,06	0,06	0,06		0,06			0,06	0,06
1700000005624334	04-059-010-00473-001	101194	OLIVAR-LECHIN DE GRANADA	S	429	30,40	0,07	0,07	0,07		0,07			0,07	0,07
1700000005624336	04-059-011-00013-002	101194	OLIVAR-LECHIN DE GRANADA	S	429	6,20	0,10	0,10	0,10		0,10			0,10	0,10
-1127869	04-059-010-00391-001	104007	ALMENDROS-COMUNA	S	432	23,70	0,08	0,08	0,08		0,08			0,08	0,08
5260701	04-059-013-00384-009	104025	ALMENDROS-MARINADA	S	432	9,10	0,11	0,11	0,11		0,11			0,11	0,11
5260733	04-059-013-00381-004	104057	ALMENDROS-AVIJOR	S	432	10,60	0,13	0,13	0,13		0,13			0,13	0,13
1700000005624303	04-059-013-00381-007	104057	ALMENDROS-AVIJOR	S	432	8,60	0,22	0,22	0,22		0,22			0,22	0,22
1700000005624363	04-059-010-00238-005	104007	ALMENDROS-COMUNA	S	432	17,20	0,07	0,07	0,07		0,07			0,07	0,07
1700000005624364	04-059-012-00452-001	104007	ALMENDROS-COMUNA	S	432	6,70	0,75	0,75	0,75		0,75			0,75	0,75
1700000005624365	04-059-010-00279-003	104007	ALMENDROS-COMUNA	S	432	12,80	0,11	0,11	0,11		0,11			0,11	0,11
1700000005624366	04-059-010-00473-003	104007	ALMENDROS-COMUNA	S	432	22,60	0,04	0,04	0,04		0,04			0,04	0,04
1700000005624367	04-059-012-00474-001	104007	ALMENDROS-COMUNA	S	432	11,30	0,10	0,10	0,10		0,10			0,10	0,10
1700000005624368	04-059-013-00384-001	104007	ALMENDROS-COMUNA	S	432	12,80	0,65	0,65	0,65		0,65			0,65	0,65
1700000005624369	04-059-012-00356-003	104007	ALMENDROS-COMUNA	S	432	23,10	0,77	0,77	0,77		0,77			0,77	0,77
1700000005624370	04-059-010-00379-001	104007	ALMENDROS-COMUNA	S	432	34,10	0,31	0,31	0,31		0,31			0,31	0,31
1700000005624371	04-059-010-00379-009	104007	ALMENDROS-COMUNA	S	432	26,40	0,23	0,23	0,23		0,23			0,23	0,23
1700000005624372	04-059-010-01138-001	104007	ALMENDROS-COMUNA	S	432	31,90	0,25	0,25	0,25		0,25			0,25	0,25
1700000005624373	04-059-010-00486-005	104007	ALMENDROS-COMUNA	S	432	30,10	0,42	0,42	0,42		0,42			0,42	0,42
1700000005624374	04-059-012-00133-002	104007	ALMENDROS-COMUNA	S	432	33,70	0,04	0,04	0,04		0,04			0,04	0,04
1700000005624375	04-059-010-00346-001	104007	ALMENDROS-COMUNA	S	432	14,40	0,24	0,24	0,24		0,24			0,24	0,24
1700000005624376	04-059-010-00350-001	104007	ALMENDROS-COMUNA	S	432	13,90	0,28	0,28	0,28		0,28			0,28	0,28
1700000005624377	04-059-010-00398-002	104007	ALMENDROS-COMUNA	S	432	24,10	0,28	0,28	0,28		0,28			0,28	0,28
1700000005624378	04-059-010-00421-001	104007	ALMENDROS-COMUNA	S	432	19,70	0,12	0,12	0,12		0,12			0,12	0,12
1700000005624379	04-059-010-00425-001	104007	ALMENDROS-COMUNA	S	432	23,60	0,64	0,64	0,64		0,64			0,64	0,64
1700000005624380	04-059-010-00353-001	104007	ALMENDROS-COMUNA	S	432	9,60	0,01	0,01	0,01		0,01			0,01	0,01
1700000005624381	04-059-010-00438-001	104007	ALMENDROS-COMUNA	S	432	30,30	0,17	0,17	0,17		0,17			0,17	0,17
1700000005624382	04-059-010-00439-002	104007	ALMENDROS-COMUNA	S	432	27,10	0,44	0,44	0,44		0,44			0,44	0,44
1700000005624383	04-059-010-00473-002	104007	ALMENDROS-COMUNA	S	432	30,20	0,02	0,02	0,02		0,02			0,02	0,02
1700000005624384	04-059-010-00398-001	104007	ALMENDROS-COMUNA	S	432	32,00	0,64	0,64	0,64		0,64			0,64	0,64

(1) Superficie declarada admisible ajustada con la superficie comprometida.  
 (2) Factor de penalización valorando el alcance para el tipo de compromiso.

Puede verificar la integridad de una copia de este documento mediante la lectura del código QR adjunto o mediante el acceso a la dirección <a href="https://ws050.juntadeandalucia.es/verificarFirma">https://ws050.juntadeandalucia.es/verificarFirma</a> indicando el código de VERIFICACIÓN				
FIRMADO POR	JUAN JOSE SOLER GARCIA ROCIO GUIJARRO MILLAN		FECHA 03/07/2024	
VERIFICACIÓN	Pk2jmGCJWUB3686MPKY7GEXJCD3GC4		PÁGINA 1525/2334	



**APELLIDOS Y NOMBRE / RAZÓN SOCIAL**

MUÑOZ LOPEZ JUAN

**NIF**  
\*\*\*\*1229\*

**EXPEDIENTE**  
1098600

**ANUALIDAD DE PAGO**  
1ª

**IMPORTE POR ANUALIDAD**

	2023	2024	2025	2026	2027
IMPORTE MÁXIMO SUBVENCIONABLE	2.080,23 €	2.080,23 €	2.080,23 €	2.080,23 €	2.080,23 €
IMPORTE MEDIO DE TRANSFERENCIA (€/ha)	216,24 €	216,24 €	216,24 €	216,24 €	216,24 €

**RESUMEN DE UNIDADES**

Cód	GRUPO DE PAGO	Sup. Dec. Admisible (ha)	Sup. Comprometida (ha)	Sup. ajustada compromiso (I) (ha)	% sobredec.	Sup. Propuesta (ha)	Importe Declarado	Importe Topado	Importe Propuesto	Importe tras sobredec.
432	FRUTALES SECANO	9,75		9,62	0,00	9,62	2.080,23	2.080,23	2.080,23	2.080,23
<b>TOTAL</b>		9,75	9,62	9,62		9,62	2.080,23	2.080,23	2.080,23	2.080,23

**APLICACIÓN DE REDUCCIONES Y PENALIZACIONES**

GRUPO DE PAGO	Importe Calculado	Importe prerreduc.	Criterios de subvencionabilidad y compromisos	Presentación tardía	Omisión declaración	Condicionabilidad	IMPORTE (Euros) PROPUESTO
FRUTALES SECANO	2.080,23	2.080,23	0,00	0,00	0,00	0,00	2.080,23
<b>TOTAL</b>	2.080,23	2.080,23					2.080,23

**RESUMEN DE PAGOS**

	IMPORTE (Euros)			
	PROPUESTO	FEADER (Eje 2)	MAPA	CAPADR
PROPUESTO	2.080,23	1.768,20	204,07	107,96

**RECINTOS PROPUESTOS**

REF.	REFERENCIA SIGPAC	CULTIVO DESCRIPCIÓN CULTIVO	S/R	G.PAGO	PEND. MEDIA (%)	SUP. DEC. ADMISIBLE (ha)	SUP. COMPROM. (ha)	SUP. AJUSTADA COMPROM. (I) (ha)	SUP. CONV. SIGPAC (ha)	SUP. CERTIE (ha)	SUP. CAMPO (ha)	SUP. CAMPO DETER. CULT. DECLARADO (ha)	SUP. DEC. REDUCIDA (ha)	SUP. PROPUESTA (ha)
170000004666460	04-059-002-00241-001	104007 ALMENDROS-COMUNA	S	432	25,30	0,44	0,44	0,44		0,44			0,44	0,44
170000004666461	04-059-002-00242-004	104007 ALMENDROS-COMUNA	S	432	32,80	0,31	0,31	0,31		0,31			0,31	0,31
170000004666462	04-059-002-00243-001	104007 ALMENDROS-COMUNA	S	432	29,00	0,48	0,48	0,48		0,48			0,48	0,48
170000004666463	04-059-002-00237-005	104007 ALMENDROS-COMUNA	S	432	27,00	1,26	1,26	1,26		1,26			1,26	1,26
170000004666464	04-059-002-00179-006	104007 ALMENDROS-COMUNA	S	432	21,60	0,02	0,02	0,02		0,02			0,02	0,02
170000004666465	04-059-002-00237-004	104007 ALMENDROS-COMUNA	S	432	15,90	0,38	0,38	0,38		0,38			0,38	0,38
170000004666466	04-059-002-00179-001	104007 ALMENDROS-COMUNA	S	432	23,80	0,13	0,10	0,10		0,10			0,10	0,10
170000004666467	04-059-002-00179-001	104007 ALMENDROS-COMUNA	S	432	23,80	0,53	0,43	0,43		0,43			0,43	0,43
170000004666468	04-059-002-00170-003	104007 ALMENDROS-COMUNA	S	432	21,80	0,23	0,23	0,23		0,23			0,23	0,23
170000004666469	04-059-002-00172-001	104007 ALMENDROS-COMUNA	S	432	27,90	0,36	0,36	0,36		0,36			0,36	0,36
170000004666470	04-059-001-00078-006	104007 ALMENDROS-COMUNA	S	432	35,50	0,26	0,26	0,26		0,26			0,26	0,26
170000004666471	04-059-002-00170-002	104007 ALMENDROS-COMUNA	S	432	11,30	0,10	0,10	0,10		0,10			0,10	0,10
170000004666472	04-034-010-00008-002	104007 ALMENDROS-COMUNA	S	432	28,80	1,75	1,75	1,75		1,75			1,75	1,75
170000004666473	04-059-001-00078-005	104007 ALMENDROS-COMUNA	S	432	39,40	0,18	0,18	0,18		0,18			0,18	0,18
170000004666474	04-059-007-00017-002	104007 ALMENDROS-COMUNA	S	432	12,60	0,38	0,38	0,38		0,38			0,38	0,38
170000004666475	04-017-013-00166-004	104007 ALMENDROS-COMUNA	S	432	44,80	1,16	1,16	1,16		1,16			1,16	1,16
170000004666476	04-059-007-00016-001	104007 ALMENDROS-COMUNA	S	432	9,80	0,18	0,18	0,18		0,18			0,18	0,18
170000004666477	04-059-002-00272-006	104007 ALMENDROS-COMUNA	S	432	14,70	0,75	0,75	0,75		0,75			0,75	0,75
170000004666478	04-059-002-00272-001	104007 ALMENDROS-COMUNA	S	432	16,20	0,07	0,07	0,07		0,07			0,07	0,07
170000004666479	04-059-002-00263-004	104007 ALMENDROS-COMUNA	S	432	17,70	0,49	0,49	0,49		0,49			0,49	0,49
170000004666480	04-059-002-00242-006	104007 ALMENDROS-COMUNA	S	432	10,90	0,01	0,01	0,01		0,01			0,01	0,01
170000004666481	04-059-002-00242-003	104007 ALMENDROS-COMUNA	S	432	25,80	0,28	0,28	0,28		0,28			0,28	0,28

(1) Superficie declarada admisible ajustada con la superficie comprometida.  
(2) Factor de penalización valorando el alcance para el tipo de compromiso.

Puede verificar la integridad de una copia de este documento mediante la lectura del código QR adjunto o mediante el acceso a la dirección <https://ws050.juntadeandalucia.es/verificarFirma> indicando el código de VERIFICACIÓN

FIRMADO POR	JUAN JOSE SOLER GARCIA	FECHA	03/07/2024	
	ROCIO GUIJARRO MILLAN			
VERIFICACIÓN	Pk2jmGCJWUB3686MPKY7GEXJCD3GC4	PÁGINA	1526/2334	



**APELLIDOS Y NOMBRE / RAZÓN SOCIAL**  
**NIF**  
**EXPEDIENTE**  
**ANUALIDAD DE PAGO**

MUÑOZ LOPEZ RITA MARCELINA  
 \*\*\*\*2767\*  
 1093460  
 1ª

**IMPORTE POR ANUALIDAD**

	2023	2024	2025	2026	2027
IMPORTE MÁXIMO SUBVENCIONABLE	9.928,48 €	9.928,48 €	9.928,48 €	9.928,48 €	9.928,48 €
IMPORTE MEDIO DE TRANSFERENCIA (€/ha)	101,78 €	101,78 €	101,78 €	101,78 €	101,78 €

**RESUMEN DE UNIDADES**

Cód	GRUPO DE PAGO	Sup. Dec. Admisible (ha)	Sup. Comprometida (ha)	Sup. ajustada compromiso (1) (ha)	% sobredec.	Sup. Propuesta (ha)	Importe Declarado	Importe Topado	Importe Propuesto	Importe tras sobredec.
426	HERBÁCEOS	63,16		63,16	0,00	63,16	9.547,90	9.547,90	9.547,90	9.547,90
432	FRUTALES SECANO	1,76		1,76	0,00	1,76	380,58	380,58	380,58	380,58
434	HERBÁCEOS NO ELEGIBLES	32,63		32,63	0,00	32,63	0,00	0,00	0,00	0,00
<b>TOTAL</b>		97,55	97,55	97,55		97,55	9.928,48	9.928,48	9.928,48	9.928,48

**APLICACIÓN DE REDUCCIONES Y PENALIZACIONES**

GRUPO DE PAGO	Importe Calculado	Importe prereduc.	Criterios de subvencionabilidad y compromisos	Presentación tardía	Omisión declaración	Condicionalidad	IMPORTE (Euros)
							PROPUESTO
FRUTALES SECANO	380,58	380,58	0,00	0,00	0,00	0,00	380,58
HERBÁCEOS	9.547,90	9.547,90	0,00	0,00	0,00	0,00	9.547,90
HERBÁCEOS NO ELEGIBLES	0,00	0,00	0,00	0,00	0,00	0,00	0,00
<b>TOTAL</b>	9.928,48	9.928,48					9.928,48

**RESUMEN DE PAGOS**

PROPUESTO	IMPORTE (Euros)			
	PROPUESTO	FEADER (Eje 2)	MAPA	CAPADR
	9.928,48	8.439,21	973,98	515,29

(1) Superficie declarada admisible ajustada con la superficie comprometida.  
 (2) Factor de penalización valorando el alcance para el tipo de compromiso.

Puede verificar la integridad de una copia de este documento mediante la lectura del código QR adjunto o mediante el acceso a la dirección <https://ws050.juntadeandalucia.es/verificarFirma> indicando el código de VERIFICACIÓN

FIRMADO POR	JUAN JOSE SOLER GARCIA	FECHA	03/07/2024	
	ROCIO GUIJARRO MILLAN			
VERIFICACIÓN	Pk2jmGCJWUB3686MPKY7GEXJCD3GC4	PÁGINA	1527/2334	



**RECINTOS PROPUESTOS**

REF.	REFERENCIA SIGPAC	CULTIVO DESCRIPCIÓN CULTIVO	S/R	G.PAGO	PEND. MEDIA (%)	SUP. DEC. ADMISIBLE (ha)	SUP. COMPROM. (ha)	SUP. AJUSTADA COMPR.(1) (ha)	SUP. CONV. SIGPAC (ha)	SUP. CERTIF. (ha)	SUP. CAMPO (ha)	SUP. CAMPO DETER. CULT. DECLARADO (ha)	SUP. DEC. REDUCIDA (ha)	SUP. PROPUESTA (ha)
-1564119	04-098-014-00024-007	53000 YEROS-SIN VARIEDAD	S	426	11,90	2,87	2,87	2,87		8,98			2,87	2,87
-1353729	04-098-067-00007-001	1084 TRIGO BLANDO-ETECHO	S	426	10,40	2,99	2,99	2,99		5,98			2,99	2,99
-1353476	04-098-010-00030-027	1084 TRIGO BLANDO-ETECHO	S	426	19,30	0,63	0,63	0,63		1,25			0,63	0,63
-1353466	04-098-010-00030-026	1084 TRIGO BLANDO-ETECHO	S	426	26,40	0,02	0,02	0,02		0,02			0,02	0,02
-1353461	04-098-010-00030-023	1084 TRIGO BLANDO-ETECHO	S	426	11,20	0,04	0,04	0,04		0,04			0,04	0,04
-1353452	04-098-010-00030-021	1084 TRIGO BLANDO-ETECHO	S	426	18,50	1,22	1,22	1,22		2,43			1,22	1,22
-1353417	04-098-010-00023-003	1084 TRIGO BLANDO-ETECHO	S	426	17,90	0,02	0,02	0,02		0,02			0,02	0,02
170000006317883	04-098-012-00009-001	1084 TRIGO BLANDO-ETECHO	S	426	12,20	8,09	8,09	8,09		8,09			8,09	8,09
170000006317888	04-098-070-00031-001	1084 TRIGO BLANDO-ETECHO	S	426	9,40	3,57	3,57	3,57		3,57			3,57	3,57
170000006317898	04-098-010-00032-001	1084 TRIGO BLANDO-ETECHO	S	426	18,70	0,24	0,24	0,24		0,24			0,24	0,24
170000006317900	04-098-012-00019-003	1084 TRIGO BLANDO-ETECHO	S	426	13,20	5,67	5,67	5,67		5,67			5,67	5,67
170000006317917	04-098-010-00025-001	1084 TRIGO BLANDO-ETECHO	S	426	12,30	4,87	4,87	4,87		4,87			4,87	4,87
170000006317919	04-098-010-00027-001	1084 TRIGO BLANDO-ETECHO	S	426	13,80	0,28	0,28	0,28		0,57			0,28	0,28
170000006317922	04-098-011-00019-007	1084 TRIGO BLANDO-ETECHO	S	426	4,80	0,09	0,09	0,09		0,09			0,09	0,09
170000006317923	04-098-012-00021-001	53000 YEROS-SIN VARIEDAD	S	426	8,00	7,50	7,50	7,50		7,50			7,50	7,50
170000006317927	04-098-010-00030-024	1084 TRIGO BLANDO-ETECHO	S	426	7,40	0,64	0,64	0,64		0,64			0,64	0,64
170000006317928	04-098-010-00022-004	1084 TRIGO BLANDO-ETECHO	S	426	8,80	0,07	0,07	0,07		0,07			0,07	0,07
170000006317935	04-098-070-00030-001	1084 TRIGO BLANDO-ETECHO	S	426	10,40	1,22	1,22	1,22		1,22			1,22	1,22
170000006317941	04-098-010-00029-001	1084 TRIGO BLANDO-ETECHO	S	426	14,40	0,36	0,36	0,36		0,36			0,36	0,36
170000006317945	04-098-011-00019-004	1084 TRIGO BLANDO-ETECHO	S	426	4,60	2,82	2,82	2,82		2,82			2,82	2,82
170000006317955	04-098-010-00030-042	1084 TRIGO BLANDO-ETECHO	S	426	28,90	0,27	0,27	0,27		0,27			0,27	0,27
170000006317957	04-098-010-00022-002	1084 TRIGO BLANDO-ETECHO	S	426	13,20	1,89	1,89	1,89		1,89			1,89	1,89
170000006317959	04-098-010-00033-001	1084 TRIGO BLANDO-ETECHO	S	426	8,60	8,04	8,04	8,04		8,04			8,04	8,04
170000006317961	04-098-010-00025-003	1084 TRIGO BLANDO-ETECHO	S	426	14,70	0,10	0,10	0,10		0,10			0,10	0,10
170000006317962	04-098-010-00026-002	1084 TRIGO BLANDO-ETECHO	S	426	25,70	0,02	0,02	0,02		0,02			0,02	0,02
170000006317965	04-098-011-00024-001	1084 TRIGO BLANDO-ETECHO	S	426	9,80	6,07	6,07	6,07		6,07			6,07	6,07
170000006317966	04-098-070-00014-001	1084 TRIGO BLANDO-ETECHO	R	426	12,70	0,73	0,73	0,73		0,73			0,73	0,73
170000006317967	04-098-010-00028-001	1084 TRIGO BLANDO-ETECHO	S	426	20,80	0,14	0,14	0,14		0,14			0,14	0,14
170000006317969	04-098-010-00031-002	1084 TRIGO BLANDO-ETECHO	S	426	8,10	2,69	2,69	2,69		2,69			2,69	2,69
170000006317975	04-098-012-00020-001	104014 ALMENDROS-FERRAGNES	S	432	12,50	0,75	0,75	0,75		0,75			0,75	0,75
170000006317976	04-098-070-00006-001	104014 ALMENDROS-FERRAGNES	S	432	6,50	1,01	1,01	1,01		1,01			1,01	1,01
-1484123	04-098-011-00019-008	20000 BARBECHO TRADICIONAL-SIN VARIEDAD	S	434	5,70	0,33	0,33	0,33		0,66			0,33	0,33
-1353690	04-098-013-00032-001	20000 BARBECHO TRADICIONAL-SIN VARIEDAD	S	434	12,90	0,34	0,34	0,34		0,69			0,34	0,34
-1353676	04-098-011-00019-008	20000 BARBECHO TRADICIONAL-SIN VARIEDAD	S	434	5,70	0,72	0,72	0,72		1,45			0,72	0,72
-939617	04-098-011-00020-004	20000 BARBECHO TRADICIONAL-SIN VARIEDAD	S	434	8,00	0,80	0,80	0,80		0,80			0,80	0,80
170000006317887	04-098-070-00039-002	20000 BARBECHO TRADICIONAL-SIN VARIEDAD	S	434	16,10	0,20	0,20	0,20		0,39			0,20	0,20
170000006317894	04-098-070-00041-001	20000 BARBECHO TRADICIONAL-SIN VARIEDAD	S	434	12,00	0,23	0,23	0,23		0,46			0,23	0,23
170000006317901	04-098-011-00010-003	20000 BARBECHO TRADICIONAL-SIN VARIEDAD	S	434	7,30	0,30	0,30	0,30		0,30			0,30	0,30
170000006317902	04-098-070-00009-001	20000 BARBECHO TRADICIONAL-SIN VARIEDAD	S	434	11,10	1,55	1,55	1,55		3,10			1,55	1,55
170000006317903	04-098-070-00008-001	20000 BARBECHO TRADICIONAL-SIN VARIEDAD	S	434	15,10	0,70	0,70	0,70		1,40			0,70	0,70
170000006317904	04-098-066-00006-001	20000 BARBECHO TRADICIONAL-SIN VARIEDAD	S	434	8,50	6,32	6,32	6,32		6,32			6,32	6,32
170000006317908	04-098-014-00019-002	20000 BARBECHO TRADICIONAL-SIN VARIEDAD	S	434	4,50	0,56	0,56	0,56		1,11			0,56	0,56
170000006317911	04-098-014-00024-006	20000 BARBECHO TRADICIONAL-SIN VARIEDAD	S	434	13,30	0,30	0,30	0,30		0,30			0,30	0,30
170000006317912	04-098-011-00020-001	20000 BARBECHO TRADICIONAL-SIN VARIEDAD	S	434	4,00	0,82	0,82	0,82		0,82			0,82	0,82
170000006317943	04-098-011-00011-001	20000 BARBECHO TRADICIONAL-SIN VARIEDAD	S	434	2,60	1,39	1,39	1,39		1,39			1,39	1,39
170000006317944	04-098-012-00018-001	20000 BARBECHO TRADICIONAL-SIN VARIEDAD	S	434	4,70	5,81	5,81	5,81		5,81			5,81	5,81
170000006317947	04-098-013-00031-001	20000 BARBECHO TRADICIONAL-SIN VARIEDAD	S	434	9,60	0,10	0,10	0,10		0,19			0,10	0,10
170000006317948	04-098-013-00038-002	20000 BARBECHO TRADICIONAL-SIN VARIEDAD	S	434	7,80	0,30	0,30	0,30		0,30			0,30	0,30
170000006317956	04-098-065-00031-001	20000 BARBECHO TRADICIONAL-SIN VARIEDAD	S	434	5,90	1,96	1,96	1,96		1,96			1,96	1,96
170000006317963	04-098-011-00010-002	20000 BARBECHO TRADICIONAL-SIN VARIEDAD	S	434	8,60	7,28	7,28	7,28		7,28			7,28	7,28
170000006317971	04-098-014-00021-002	20000 BARBECHO TRADICIONAL-SIN VARIEDAD	S	434	7,30	1,60	1,60	1,60		1,60			1,60	1,60
170000006317972	04-098-070-00012-001	20000 BARBECHO TRADICIONAL-SIN VARIEDAD	S	434	6,40	1,02	1,02	1,02		2,04			1,02	1,02

**INCIDENCIAS**

**INCIDENCIA DESCRIPCIÓN**

- 100411 Recinto no admisible por no estar asociado en SIGGAN a una explotación ganadera admisible ( Artículo 10 de la Orden de 28 de marzo de 2023 ).
- Ref:-501063 Recinto:04-098-010-00022-00006 Cultivo:62000 PASTOS PERMANENTES DE 5 O MAS AÑOS-SIN VARIEDAD Secano
- Ref:-1322651 Recinto:04-098-010-00033-00003 Cultivo:62000 PASTOS PERMANENTES DE 5 O MAS AÑOS-SIN VARIEDAD Secano
- Ref:170000006317946 Recinto:04-098-011-00019-00013 Cultivo:62000 PASTOS PERMANENTES DE 5 O MAS AÑOS-SIN VARIEDAD Secano
- Ref:170000006317913 Recinto:04-098-011-00020-00003 Cultivo:62000 PASTOS PERMANENTES DE 5 O MAS AÑOS-SIN VARIEDAD Secano
- Ref:-939616 Recinto:04-098-011-00020-00003 Cultivo:62000 PASTOS PERMANENTES DE 5 O MAS AÑOS-SIN VARIEDAD Secano
- Ref:-1322657 Recinto:04-098-012-00018-00009 Cultivo:62000 PASTOS PERMANENTES DE 5 O MAS AÑOS-SIN VARIEDAD Secano
- Ref:-501067 Recinto:04-098-013-00031-00003 Cultivo:62000 PASTOS PERMANENTES DE 5 O MAS AÑOS-SIN VARIEDAD Secano
- Ref:-501068 Recinto:04-098-013-00032-00003 Cultivo:62000 PASTOS PERMANENTES DE 5 O MAS AÑOS-SIN VARIEDAD Secano

(1) Superficie declarada admisible ajustada con la superficie comprometida.  
 (2) Factor de penalización valorando el alcance para el tipo de compromiso.

Puede verificar la integridad de una copia de este documento mediante la lectura del código QR adjunto o mediante el acceso a la dirección <a href="https://ws050.juntadeandalucia.es/verificarFirma">https://ws050.juntadeandalucia.es/verificarFirma</a> indicando el código de VERIFICACIÓN					
FIRMADO POR	JUAN JOSE SOLER GARCIA		FECHA		03/07/2024
	ROCIO GUIJARRO MILLAN				
VERIFICACIÓN	Pk2jmGCJWUB3686MPKY7GEXJCD3GC4		PÁGINA		1528/2334



**INCIDENCIAS**

**INCIDENCIA DESCRIPCIÓN**

- Ref:170000006317949 Recinto:04-098-013-00038-00003 Cultivo:62000 PASTOS PERMANENTES DE 5 O MAS AÑOS-SIN VARIEDAD Secano
- Ref:-1322658 Recinto:04-098-013-00038-00004 Cultivo:62000 PASTOS PERMANENTES DE 5 O MAS AÑOS-SIN VARIEDAD Secano
- Ref:170000006317937 Recinto:04-098-065-00031-00003 Cultivo:62000 PASTOS PERMANENTES DE 5 O MAS AÑOS-SIN VARIEDAD Secano
- 100424 Solicita recinto que no está comprometido para la operación.
- Ref:-501063 Recinto:04-098-010-00022-00006 Cultivo:62000 PASTOS PERMANENTES DE 5 O MAS AÑOS-SIN VARIEDAD Secano
- Ref:-1322651 Recinto:04-098-010-00033-00003 Cultivo:62000 PASTOS PERMANENTES DE 5 O MAS AÑOS-SIN VARIEDAD Secano
- Ref:170000006317946 Recinto:04-098-011-00019-00013 Cultivo:62000 PASTOS PERMANENTES DE 5 O MAS AÑOS-SIN VARIEDAD Secano
- Ref:170000006317913 Recinto:04-098-011-00020-00003 Cultivo:62000 PASTOS PERMANENTES DE 5 O MAS AÑOS-SIN VARIEDAD Secano
- Ref:-939616 Recinto:04-098-011-00020-00003 Cultivo:62000 PASTOS PERMANENTES DE 5 O MAS AÑOS-SIN VARIEDAD Secano
- Ref:-1322657 Recinto:04-098-012-00018-00009 Cultivo:62000 PASTOS PERMANENTES DE 5 O MAS AÑOS-SIN VARIEDAD Secano
- Ref:-501067 Recinto:04-098-013-00031-00003 Cultivo:62000 PASTOS PERMANENTES DE 5 O MAS AÑOS-SIN VARIEDAD Secano
- Ref:-501068 Recinto:04-098-013-00032-00003 Cultivo:62000 PASTOS PERMANENTES DE 5 O MAS AÑOS-SIN VARIEDAD Secano
- Ref:170000006317949 Recinto:04-098-013-00038-00003 Cultivo:62000 PASTOS PERMANENTES DE 5 O MAS AÑOS-SIN VARIEDAD Secano
- Ref:-1322658 Recinto:04-098-013-00038-00004 Cultivo:62000 PASTOS PERMANENTES DE 5 O MAS AÑOS-SIN VARIEDAD Secano
- Ref:170000006317937 Recinto:04-098-065-00031-00003 Cultivo:62000 PASTOS PERMANENTES DE 5 O MAS AÑOS-SIN VARIEDAD Secano

(1) Superficie declarada admisible ajustada con la superficie comprometida.  
(2) Factor de penalización valorando el alcance para el tipo de compromiso.

Puede verificar la integridad de una copia de este documento mediante la lectura del código QR adjunto o mediante el acceso a la dirección <https://ws050.juntadeandalucia.es/verificarFirma> indicando el código de VERIFICACIÓN

FIRMADO POR	JUAN JOSE SOLER GARCIA	FECHA	03/07/2024	
	ROCIO GUIJARRO MILLAN			
VERIFICACIÓN	Pk2jmGCJWUB3686MPKY7GEXJCD3GC4	PÁGINA	1529/2334	



<u>APELLIDOS Y NOMBRE / RAZÓN SOCIAL</u>	<u>NIF</u>	<u>EXPEDIENTE</u>	<u>ANUALIDAD DE PAGO</u>
MUÑOZ RAMIREZ AGUSTIN	****1241*	1089937	

**RESUMEN DE PAGOS**

	<u>IMPORTE (Euros)</u>			
	<u>PROPUESTO</u>	<u>FEADER (Eje 2)</u>	<u>MAPA</u>	<u>CAPADR</u>
PROPUESTO	0,00	0,00	0,00	0,00

**INCIDENCIAS**

<u>INCIDENCIA</u>	<u>DESCRIPCIÓN</u>
256	Solicitud con recintos no declarados en campaña actual con una reducción por omisión de superficie superior al 3% CÓDIGO PARA EL PORCENTAJE DE REDUCCIÓN POR OMISIÓN QUE CORRESPONDE A LA SOLICITUD:3
7162	Se advierte que en el impreso DATOS DE RECINTOS no está consignada la operación solicitada en el impreso SOLICITA LINEAS DE AYUDA DE DESARROLLO RURAL.
101008	Expediente sin compromisos vigentes. Operación:6503.2

(1) Superficie declarada admisible ajustada con la superficie comprometida.  
(2) Factor de penalización valorando el alcance para el tipo de compromiso.

Puede verificar la integridad de una copia de este documento mediante la lectura del código QR adjunto o mediante el acceso a la dirección <a href="https://ws050.juntadeandalucia.es/verificarFirma">https://ws050.juntadeandalucia.es/verificarFirma</a> indicando el código de VERIFICACIÓN				
FIRMADO POR	JUAN JOSE SOLER GARCIA	FECHA	03/07/2024	
	ROCIO GUIJARRO MILLAN			
VERIFICACIÓN	Pk2jmGCJWUB3686MPKY7GEXJCD3GC4	PÁGINA	1530/2334	



**APELLIDOS Y NOMBRE / RAZÓN SOCIAL**

MURPHY JANE OLIVE

**NIF**  
\*\*\*2575\*

**EXPEDIENTE**  
1264223

**ANUALIDAD DE PAGO**

1ª

**IMPORTE POR ANUALIDAD**

	2023	2024	2025	2026	2027
IMPORTE MÁXIMO SUBVENCIONABLE	2.866,18 €	2.866,18 €	2.866,18 €	2.866,18 €	2.866,18 €
IMPORTE MEDIO DE TRANSFERENCIA (€/ha)	151,17 €	151,17 €	151,17 €	151,17 €	151,17 €

**RESUMEN DE UNIDADES**

Cód	GRUPO DE PAGO	Sup. Dec. Admisible (ha)	Sup. Comprometida (ha)	Sup. ajustada compromiso (I) (ha)	% sobredec.	Sup. Propuesta (ha)	Importe Declarado	Importe Topado	Importe Propuesto	Importe tras sobredec.
426	HERBÁCEOS	18,96		18,96	0,00	18,96	2.866,18	2.866,18	2.866,18	2.866,18
<b>TOTAL</b>		18,96	18,96	18,96		18,96	2.866,18	2.866,18	2.866,18	2.866,18

**APLICACIÓN DE REDUCCIONES Y PENALIZACIONES**

GRUPO DE PAGO	Importe Calculado	Importe prerreduc.	Criterios de subvencionabilidad y compromisos	Presentación tardía	Omisión declaración	Condicionality	IMPORTE (Euros) PROPUESTO
HERBÁCEOS	2.866,18	2.866,18	0,00	0,00	0,00	0,00	2.866,18
<b>TOTAL</b>	2.866,18	2.866,18					2.866,18

**RESUMEN DE PAGOS**

	IMPORTE (Euros)			
	PROPUESTO	FEADER (Eje 2)	MAPA	CAPADR
PROPUESTO	2.866,18	2.436,25	281,17	148,76

**RECINTOS PROPUESTOS**

REF.	REFERENCIA SIGPAC	CULTIVO	DESCRIPCIÓN CULTIVO	S/R	G.PAGO	PEND. MEDIA (%)	SUP. DEC. ADMISIBLE (ha)	SUP. COMPROM. (ha)	SUP. AJUSTADA COMPROM. (I) (ha)	SUP. CONV. SIGPAC (ha)	SUP. CERTIF. (ha)	SUP. CAMPO (ha)	SUP. CAMPO DETER. CULT. DECLARADO (ha)	SUP. DEC. REDUCIDA (ha)	SUP. PROPUESTA (ha)
-1603570	18-167-021-00001-009	8000	AVENA-SIN VARIEDAD	R	426	9,20	0,31	0,31	0,31		0,31			0,31	0,31
-1603569	18-167-021-00001-009	8000	AVENA-SIN VARIEDAD	R	426	9,20	0,27	0,27	0,27		0,27			0,27	0,27
-1603567	18-167-021-00001-007	8000	AVENA-SIN VARIEDAD	R	426	9,00	0,65	0,65	0,65		0,65			0,65	0,65
-789648	18-167-022-00081-013	5000	CEBADA-SIN VARIEDAD	R	426	26,50	0,32	0,32	0,32		0,32			0,32	0,32
-170403	18-167-022-00081-021	8000	AVENA-SIN VARIEDAD	R	426	12,10	2,91	2,91	2,91		2,91			2,91	2,91
-170399	18-167-021-00001-015	8000	AVENA-SIN VARIEDAD	R	426	11,80	0,68	0,68	0,68		0,68			0,68	0,68
-170397	18-167-021-00001-013	5000	CEBADA-SIN VARIEDAD	R	426	10,30	0,02	0,02	0,02		0,02			0,02	0,02
1700000006632685	18-167-022-00081-014	5000	CEBADA-SIN VARIEDAD	R	426	11,30	5,01	5,01	5,01		5,01			5,01	5,01
1700000006632696	18-167-021-00001-011	8000	AVENA-SIN VARIEDAD	R	426	13,40	2,13	2,13	2,13		2,13			2,13	2,13
1700000006632698	18-167-021-00001-007	60000	ALFALFA-SIN VARIEDAD	R	426	9,00	0,85	0,85	0,85		0,85			0,85	0,85
1700000006632699	18-167-021-00001-010	5000	CEBADA-SIN VARIEDAD	R	426	10,70	1,84	1,84	1,84		1,84			1,84	1,84
1700000006632702	18-167-021-00001-008	60000	ALFALFA-SIN VARIEDAD	R	426	16,10	0,66	0,66	0,66		0,66			0,66	0,66
1700000006632704	18-167-022-00081-012	5000	CEBADA-SIN VARIEDAD	R	426	15,90	1,49	1,49	1,49		1,49			1,49	1,49
1700000006632705	18-167-021-00001-006	5000	CEBADA-SIN VARIEDAD	R	426	9,40	1,82	1,82	1,82		1,82			1,82	1,82

(1) Superficie declarada admisible ajustada con la superficie comprometida.  
(2) Factor de penalización valorando el alcance para el tipo de compromiso.

Puede verificar la integridad de una copia de este documento mediante la lectura del código QR adjunto o mediante el acceso a la dirección <a href="https://ws050.juntadeandalucia.es/verificarFirma">https://ws050.juntadeandalucia.es/verificarFirma</a> indicando el código de VERIFICACIÓN					
FIRMADO POR	JUAN JOSE SOLER GARCIA		FECHA		03/07/2024
	ROCIO GUIJARRO MILLAN				
VERIFICACIÓN	Pk2jmGCJWUB3686MPKY7GEXJCD3GC4		PÁGINA		1531/2334

**APELLIDOS Y NOMBRE / RAZÓN SOCIAL**

NANU DANIELA

**NIF**

\*\*\*\*7739\*

**EXPEDIENTE**

1240841

**ANUALIDAD DE PAGO**

1ª

**IMPORTE POR ANUALIDAD**

	2023	2024	2025	2026	2027
IMPORTE MÁXIMO SUBVENCIONABLE	3.864,21 €	3.864,21 €	3.864,21 €	3.864,21 €	3.864,21 €
IMPORTE MEDIO DE TRANSFERENCIA (€/ha)	216,24 €	216,24 €	216,24 €	216,24 €	216,24 €

**RESUMEN DE UNIDADES**

Cód	GRUPO DE PAGO	Sup. Dec. Admisible (ha)	Sup. Comprometida (ha)	Sup. ajustada compromiso (1) (ha)	% sobredec.	Sup. Propuesta (ha)	Importe Declarado	Importe Topado	Importe Propuesto	Importe tras sobredec.
432	FRUTALES SECANO	17,87		17,87	0,00	17,87	3.864,21	3.864,21	3.864,21	3.864,21
<b>TOTAL</b>		17,87	17,87	17,87		17,87	3.864,21	3.864,21	3.864,21	3.864,21

**APLICACIÓN DE REDUCCIONES Y PENALIZACIONES**

GRUPO DE PAGO	Importe Calculado	Importe prerreduc.	Criterios de subvencionabilidad y compromisos	Presentación tardía	Omisión declaración	Condicionalidad	IMPORTE (Euros) PROPUESTO
FRUTALES SECANO	3.864,21		0,00	0,00	0,00	0,00	3.864,21
<b>TOTAL</b>	3.864,21	3.864,21					3.864,21

**RESUMEN DE PAGOS**

	IMPORTE (Euros)			
	PROPUESTO	FEADER (Eje 2)	MAPA	CAPADR
PROPUESTO	3.864,21	3.284,58	379,08	200,55

**RECINTOS PROPUESTOS**

REF.	REFERENCIA SIGPAC	CULTIVO DESCRIPCIÓN CULTIVO	S/R	G.PAGO	PEND. MEDIA (%)	SUP. DEC. ADMISIBLE (ha)	SUP. COMPROM. (ha)	SUP. AJUSTADA COMPROM. (1) (ha)	SUP. CONV. SIGPAC (ha)	SUP. CERTIE (ha)	SUP. CAMPO (ha)	SUP. CAMPO DETER. CULT. DECLARADO (ha)	SUP. DEC. REDUCIDA (ha)	SUP. PROPUESTA (ha)
4591497	04-006-007-00019-003	104007 ALMENDROS-COMUNA	S	432	29,80	0,11	0,11	0,11		0,11			0,11	0,11
4591502	04-006-007-00019-006	104007 ALMENDROS-COMUNA	S	432	22,50	0,14	0,14	0,14		0,14			0,14	0,14
4591504	04-006-007-00020-003	104007 ALMENDROS-COMUNA	S	432	26,80	0,79	0,79	0,79		0,79			0,79	0,79
4591508	04-006-007-00020-008	104007 ALMENDROS-COMUNA	S	432	32,50	0,11	0,11	0,11		0,11			0,11	0,11
4591510	04-006-007-00020-010	104007 ALMENDROS-COMUNA	S	432	28,20	0,09	0,09	0,09		0,09			0,09	0,09
4591511	04-006-007-00020-012	104007 ALMENDROS-COMUNA	S	432	30,00	0,57	0,57	0,57		0,57			0,57	0,57
4591514	04-006-007-00021-001	104007 ALMENDROS-COMUNA	S	432	8,00	0,03	0,03	0,03		0,03			0,03	0,03
1700000003027884	04-089-014-00155-002	104007 ALMENDROS-COMUNA	S	432	29,20	7,87	7,87	7,87		7,87			7,87	7,87
1700000003027886	04-089-014-00154-001	104007 ALMENDROS-COMUNA	S	432	31,40	1,31	1,31	1,31		1,31			1,31	1,31
1700000003027887	04-089-014-00156-002	104007 ALMENDROS-COMUNA	S	432	28,50	0,30	0,30	0,30		0,30			0,30	0,30
1700000004661413	04-006-007-00066-001	104007 ALMENDROS-COMUNA	S	432	11,40	0,15	0,15	0,15		0,15			0,15	0,15
1700000004661422	04-006-007-00018-001	104007 ALMENDROS-COMUNA	S	432	31,30	0,82	0,82	0,82		0,82			0,82	0,82
1700000004661423	04-006-007-00049-001	104007 ALMENDROS-COMUNA	S	432	11,20	0,26	0,26	0,26		0,26			0,26	0,26
1700000004661424	04-006-007-00049-002	104007 ALMENDROS-COMUNA	S	432	30,50	1,07	1,07	1,07		1,07			1,07	1,07
1700000004661425	04-006-007-00052-001	104007 ALMENDROS-COMUNA	S	432	33,40	1,16	1,16	1,16		1,16			1,16	1,16
1700000004661426	04-006-007-00049-008	104007 ALMENDROS-COMUNA	S	432	29,20	0,02	0,02	0,02		0,02			0,02	0,02
1700000004661427	04-006-007-00061-003	104007 ALMENDROS-COMUNA	S	432	29,30	0,03	0,03	0,03		0,03			0,03	0,03
1700000004661428	04-006-007-00061-005	104007 ALMENDROS-COMUNA	S	432	34,60	0,14	0,14	0,14		0,14			0,14	0,14
1700000004661429	04-006-007-00062-001	104007 ALMENDROS-COMUNA	S	432	15,80	0,06	0,06	0,06		0,06			0,06	0,06
1700000004661432	04-006-007-00067-003	104007 ALMENDROS-COMUNA	S	432	9,00	0,12	0,12	0,12		0,12			0,12	0,12
1700000004661433	04-006-007-00063-001	104007 ALMENDROS-COMUNA	S	432	30,80	2,28	2,28	2,28		2,28			2,28	2,28
1700000004661434	04-006-007-00019-005	104007 ALMENDROS-COMUNA	S	432	11,40	0,03	0,03	0,03		0,03			0,03	0,03
1700000004661436	04-006-007-00070-001	104007 ALMENDROS-COMUNA	S	432	5,20	0,08	0,08	0,08		0,08			0,08	0,08
1700000004661437	04-006-007-00020-007	104007 ALMENDROS-COMUNA	S	432	12,70	0,33	0,33	0,33		0,33			0,33	0,33

(1) Superficie declarada admisible ajustada con la superficie comprometida.

(2) Factor de penalización valorando el alcance para el tipo de compromiso.

Puede verificar la integridad de una copia de este documento mediante la lectura del código QR adjunto o mediante el acceso a la dirección <https://ws050.juntadeandalucia.es/verificarFirma> indicando el código de VERIFICACIÓN

FIRMADO POR

JUAN JOSE SOLER GARCIA

FECHA

03/07/2024

ROCIO GUIJARRO MILLAN

VERIFICACIÓN

Pk2jmGCJWUB3686MPKY7GEXJCD3GC4

PÁGINA

1532/2334







**INCIDENCIAS**

**INCIDENCIA DESCRIPCIÓN**

- 100422 Recinto declarado por error para una operación de la 6503, que se ha corregido de oficio desmarcando la operación incorrecta, de acuerdo con la fecha de inscripción del recinto en la producción ecológica.  
Ref:170000003027886 Recinto:04-089-014-00154-00001 Cultivo:104007 ALMENDROS-COMUNA Secano  
Ref:170000003027884 Recinto:04-089-014-00155-00002 Cultivo:104007 ALMENDROS-COMUNA Secano  
Ref:170000003027887 Recinto:04-089-014-00156-00002 Cultivo:104007 ALMENDROS-COMUNA Secano
- 100424 Solicita recinto que no está comprometido para la operación.  
Ref:4591519 Recinto:04-006-007-00176-00001 Cultivo:104007 ALMENDROS-COMUNA Regadío

(1) Superficie declarada admisible ajustada con la superficie comprometida.  
(2) Factor de penalización valorando el alcance para el tipo de compromiso.

Puede verificar la integridad de una copia de este documento mediante la lectura del código QR adjunto o mediante el acceso a la dirección <https://ws050.juntadeandalucia.es/verificarFirma> indicando el código de VERIFICACIÓN

FIRMADO POR	JUAN JOSE SOLER GARCIA	FECHA	03/07/2024	
	ROCIO GUIJARRO MILLAN			
VERIFICACIÓN	Pk2jmGCJWUB3686MPKY7GEXJCD3GC4	PÁGINA	1533/2334	



<u>APELLIDOS Y NOMBRE / RAZÓN SOCIAL</u>	<u>NIF</u>	<u>EXPEDIENTE</u>	<u>ANUALIDAD DE PAGO</u>
NATUR PLACE SL	****5060*	1249329	

**RESUMEN DE PAGOS**

PROPUESTO	<u>IMPORTE ( Euros )</u>			
	<u>PROPUESTO</u>	<u>FEADER (Eje 2)</u>	<u>MAPA</u>	<u>CAPADR</u>
PROPUESTO	0,00	0,00	0,00	0,00

**INCIDENCIAS**

**INCIDENCIA DESCRIPCIÓN**

- 8227 Línea de declaración monitorizada en la que no ha habido respuesta por parte del productor y, por tanto, sin Juicio Experto de campo.  
 Ref.-1624537 Recinto:04-900-067-00094-00005 Cultivo:197000 TOMATE-SIN VARIEDAD  
 Ref.-1624538 Recinto:04-900-067-00094-00005 Cultivo:197000 TOMATE-SIN VARIEDAD  
 Ref.-1624539 Recinto:04-900-067-00094-00005 Cultivo:197000 TOMATE-SIN VARIEDAD  
 Ref.-1624540 Recinto:04-900-067-00094-00005 Cultivo:197000 TOMATE-SIN VARIEDAD  
 Ref.-1624541 Recinto:04-900-067-00094-00005 Cultivo:197000 TOMATE-SIN VARIEDAD  
 Ref.-1624542 Recinto:04-900-067-00094-00007 Cultivo:197000 TOMATE-SIN VARIEDAD  
 Ref.-1624543 Recinto:04-900-067-00094-00007 Cultivo:197000 TOMATE-SIN VARIEDAD
- 100401 Solicitante no inscrito en un organismo de control autorizado para la producción ecológica en Andalucía ( Anexo I. Criterios de Subvencionabilidad. Orden 28 de marzo de 2023 ).
- 100402 Recinto solicitado no forma parte de ningún organismo de control autorizado para la producción ecológica en Andalucía o fecha de inscripción posterior al plazo establecido ( Anexo I. Criterios de Subvencionabilidad. Orden 28 de marzo de 2023 ).  
 Ref.-1624537 Recinto:04-900-067-00094-00005 Cultivo:197000 TOMATE-SIN VARIEDAD Regadío  
 Ref.-1624538 Recinto:04-900-067-00094-00005 Cultivo:197000 TOMATE-SIN VARIEDAD Regadío  
 Ref.-1624539 Recinto:04-900-067-00094-00005 Cultivo:197000 TOMATE-SIN VARIEDAD Regadío  
 Ref.-1624540 Recinto:04-900-067-00094-00005 Cultivo:197000 TOMATE-SIN VARIEDAD Regadío  
 Ref.-1624541 Recinto:04-900-067-00094-00005 Cultivo:197000 TOMATE-SIN VARIEDAD Regadío  
 Ref.-1624542 Recinto:04-900-067-00094-00007 Cultivo:197000 TOMATE-SIN VARIEDAD Regadío  
 Ref.-1624543 Recinto:04-900-067-00094-00007 Cultivo:197000 TOMATE-SIN VARIEDAD Regadío
- 100424 Solicita recinto que no está comprometido para la operación.  
 Ref.-1624537 Recinto:04-900-067-00094-00005 Cultivo:197000 TOMATE-SIN VARIEDAD Regadío  
 Ref.-1624538 Recinto:04-900-067-00094-00005 Cultivo:197000 TOMATE-SIN VARIEDAD Regadío  
 Ref.-1624539 Recinto:04-900-067-00094-00005 Cultivo:197000 TOMATE-SIN VARIEDAD Regadío  
 Ref.-1624540 Recinto:04-900-067-00094-00005 Cultivo:197000 TOMATE-SIN VARIEDAD Regadío  
 Ref.-1624541 Recinto:04-900-067-00094-00005 Cultivo:197000 TOMATE-SIN VARIEDAD Regadío  
 Ref.-1624542 Recinto:04-900-067-00094-00007 Cultivo:197000 TOMATE-SIN VARIEDAD Regadío  
 Ref.-1624543 Recinto:04-900-067-00094-00007 Cultivo:197000 TOMATE-SIN VARIEDAD Regadío
- 101008 Expediente sin compromisos vigentes.  
 Operación:6503.2

(1) Superficie declarada admisible ajustada con la superficie comprometida.  
 (2) Factor de penalización valorando el alcance para el tipo de compromiso.

Puede verificar la integridad de una copia de este documento mediante la lectura del código QR adjunto o mediante el acceso a la dirección <a href="https://ws050.juntadeandalucia.es/verificarFirma">https://ws050.juntadeandalucia.es/verificarFirma</a> indicando el código de VERIFICACIÓN				
FIRMADO POR	JUAN JOSE SOLER GARCIA	FECHA	03/07/2024	
	ROCIO GUIJARRO MILLAN			
VERIFICACIÓN	Pk2jmGCJWUB3686MPKY7GEXJCD3GC4	PÁGINA	1534/2334	



**APELLIDOS Y NOMBRE / RAZÓN SOCIAL**

NATURAL AND QUALITY BIO SL

**NIF**

\*\*\*6377\*

**EXPEDIENTE**

1263163

**ANUALIDAD DE PAGO**

1ª

**IMPORTE POR ANUALIDAD**

	2023	2024	2025	2026	2027
IMPORTE MÁXIMO SUBVENCIONABLE	4.250,40 €	4.250,40 €	4.250,40 €	4.250,40 €	4.250,40 €
IMPORTE MEDIO DE TRANSFERENCIA (€/ha)	253,00 €	253,00 €	253,00 €	253,00 €	253,00 €

**RESUMEN DE UNIDADES**

Cód	GRUPO DE PAGO	Sup. Dec. Admisible (ha)	Sup. Comprometida (ha)	Sup. ajustada compromiso (I) (ha)	% sobredec.	Sup. Propuesta (ha)	Importe Declarado	Importe Topado	Importe Propuesto	Importe tras sobredec.
430	HORTÍCOLAS	16,95		16,80	0,00	16,80	4.250,40	4.250,40	4.250,40	4.250,40
<b>TOTAL</b>		16,95	16,80	16,80		16,80	4.250,40	4.250,40	4.250,40	4.250,40

**APLICACIÓN DE REDUCCIONES Y PENALIZACIONES**

GRUPO DE PAGO	Importe Calculado	Importe prerreduc.	Importe subvencionabilidad y compromisos	Presentación tardía	Omisión declaración	Condicionalidad	IMPORTE (Euros) PROPUESTO
HORTÍCOLAS	4.250,40	4.250,40	0,00	0,00	0,00	0,00	4.250,40
<b>TOTAL</b>	4.250,40	4.250,40					4.250,40

**RESUMEN DE PAGOS**

	IMPORTE (Euros)			
	PROPUESTO	FEADER (Eje 2)	MAPA	CAPADR
PROPUESTO	4.250,40	3.612,84	416,96	220,60

**RECINTOS PROPUESTOS**

REF.	REFERENCIA SIGPAC	CULTIVO	DESCRIPCIÓN CULTIVO	S/R	G.PAGO	PEND. MEDIA (%)	SUP. DEC. ADMISIBLE (ha)	SUP. COMPROM. (ha)	SUP. AJUSTADA COMPROM. (I) (ha)	SUP. CONV. SIGPAC (ha)	SUP. CERTIE. (ha)	SUP. CAMPO (ha)	SUP. CAMPO DETER. CULT. DECLARADO (ha)	SUP. DEC. REDUCIDA (ha)	SUP. PROPUESTA (ha)
-1497185	04-066-088-00049-003	152000	PIMIENTO-SIN VARIEDAD	R	430	13,00	0,11	0,10	0,10		0,10			0,10	0,10
-1296150	04-066-088-00011-004	152000	PIMIENTO-SIN VARIEDAD	R	430	2,50	2,60	2,58	2,58		2,58			2,58	2,58
-1296149	04-066-088-00011-002	152000	PIMIENTO-SIN VARIEDAD	R	430	2,10	2,62	2,61	2,61		2,61			2,61	2,61
5303446	04-066-088-00011-001	152000	PIMIENTO-SIN VARIEDAD	R	430	3,80	2,62	2,62	2,62		2,62			2,62	2,62
5303456	04-066-088-00022-002	152000	PIMIENTO-SIN VARIEDAD	R	430	7,90	0,55	0,55	0,55		0,55			0,55	0,55
5303459	04-066-088-00023-001	152000	PIMIENTO-SIN VARIEDAD	R	430	2,30	0,90	0,90	0,90		0,90			0,90	0,90
5303463	04-066-088-00032-001	152000	PIMIENTO-SIN VARIEDAD	S	430	2,40	1,05	1,05	1,05		1,05			1,05	1,05
5303465	04-066-088-00032-002	152000	PIMIENTO-SIN VARIEDAD	R	430	8,80	1,08	1,08	1,08		1,08			1,08	1,08
5303467	04-066-088-00035-002	152000	PIMIENTO-SIN VARIEDAD	R	430	3,10	0,70	0,70	0,70		0,70			0,70	0,70
5303468	04-066-088-00043-001	152000	PIMIENTO-SIN VARIEDAD	S	430	1,80	0,77	0,77	0,77		0,77			0,77	0,77
5303470	04-066-088-00049-002	152000	PIMIENTO-SIN VARIEDAD	R	430	3,30	1,10	1,10	1,10		1,10			1,10	1,10
5303471	04-066-088-00049-003	152000	PIMIENTO-SIN VARIEDAD	R	430	13,00	0,82	0,72	0,72		0,72			0,72	0,72
5303475	04-066-088-00050-002	152000	PIMIENTO-SIN VARIEDAD	S	430	3,60	1,09	1,09	1,09		1,09			1,09	1,09
5303478	04-066-088-00050-003	152000	PIMIENTO-SIN VARIEDAD	R	430	2,60	0,91	0,90	0,90		0,90			0,90	0,90
5303481	04-066-088-00050-004	152000	PIMIENTO-SIN VARIEDAD	R	430	30,20	0,03	0,03	0,03		0,03			0,03	0,03

(1) Superficie declarada admisible ajustada con la superficie comprometida.  
 (2) Factor de penalización valorando el alcance para el tipo de compromiso.

Puede verificar la integridad de una copia de este documento mediante la lectura del código QR adjunto o mediante el acceso a la dirección <a href="https://ws050.juntadeandalucia.es/verificarFirma">https://ws050.juntadeandalucia.es/verificarFirma</a> indicando el código de VERIFICACIÓN					
FIRMADO POR	JUAN JOSE SOLER GARCIA		FECHA		03/07/2024
	ROCIO GUIJARRO MILLAN				
VERIFICACIÓN	Pk2jmGCJWUB3686MPKY7GEXJCD3GC4		PÁGINA		1535/2334



<u>APELLIDOS Y NOMBRE / RAZÓN SOCIAL</u>	<u>NIF</u>	<u>EXPEDIENTE</u>	<u>ANUALIDAD DE PAGO</u>	<u>Nº DE SOCIOS</u>
NATURCHARC SAT	****1905*	1262152	1ª	4

**IMPORTE POR ANUALIDAD**

	2023	2024	2025	2026	2027
IMPORTE MÁXIMO SUBVENCIONABLE	1.578,72 €	1.578,72 €	1.578,72 €	1.578,72 €	1.578,72 €
IMPORTE MEDIO DE TRANSFERENCIA (€/ha)	253,00 €	253,00 €	253,00 €	253,00 €	253,00 €

**RESUMEN DE UNIDADES**

Cód	GRUPO DE PAGO	Sup. Dec. Admisible (ha)	Sup. Comprometida (ha)	Sup. ajustada compromiso (1) (ha)	% sobredec.	Sup. Propuesta (ha)	Importe Declarado	Importe Topado	Importe Propuesto	Importe tras sobredec.
430	HORTÍCOLAS	6,25		6,24	0,00	6,24	1.578,72	1.578,72	1.578,72	1.578,72
<b>TOTAL</b>		6,25	6,24	6,24		6,24	1.578,72	1.578,72	1.578,72	1.578,72

**APLICACIÓN DE REDUCCIONES Y PENALIZACIONES**

GRUPO DE PAGO	Importe Calculado	Importe prereduc.	Criterios de subvencionabilidad y compromisos	Presentación tardía	Omisión declaración	Condicionabilidad	IMPORTE (Euros) PROPUESTO
HORTÍCOLAS	1.578,72	1.578,72	0,00	0,00	0,00	0,00	1.578,72
<b>TOTAL</b>	1.578,72	1.578,72					1.578,72

**RESUMEN DE PAGOS**

	IMPORTE ( Euros )			
	PROPUESTO	FEADER (Eje 2)	MAPA	CAPADR
PROPUESTO	1.578,72	1.341,91	154,87	81,94

**RECINTOS PROPUESTOS**

REF.	REFERENCIA SIGPAC	CULTIVO	DESCRIPCIÓN CULTIVO	S/R	G.PAGO	PEND. MEDIA (%)	SUP. DEC. ADMISIBLE (ha)	SUP. COMPROM. (ha)	SUP. AJUSTADA COMPROM. (1) (ha)	SUP. CONV. SIGPAC (ha)	SUP. CERTIE (ha)	SUP. CAMPO (ha)	SUP. CAMPO DETER. CULT. DECLARADO (ha)	SUP. DEC. REDUCIDA (ha)	SUP. PROPUESTA (ha)
-1103304	04-066-082-00047-001	165000	PEPINO-SIN VARIEDAD	R	430	4,60	0,45	0,45	0,45		1,20			0,45	0,45
5290396	04-066-095-00026-007	165000	PEPINO-SIN VARIEDAD	S	430	4,50	0,44	0,44	0,44		0,44			0,44	0,44
5290401	04-066-095-00026-002	165000	PEPINO-SIN VARIEDAD	R	430	3,50	1,92	1,92	1,92		2,88			1,92	1,92
5290412	04-066-082-00121-001	165000	PEPINO-SIN VARIEDAD	R	430	7,90	0,99	0,99	0,99		0,99			0,99	0,99
5290417	04-066-082-00048-003	165000	PEPINO-SIN VARIEDAD	R	430	2,50	1,03	1,02	1,02		1,02			1,02	1,02
5290421	04-066-082-00048-004	165000	PEPINO-SIN VARIEDAD	R	430	4,40	1,18	1,18	1,18		1,34			1,18	1,18
5290434	04-066-082-00046-003	165000	PEPINO-SIN VARIEDAD	R	430	2,40	0,24	0,24	0,24		0,24			0,24	0,24

**INCIDENCIAS**

**INCIDENCIA DESCRIPCIÓN**

- 3790 Recinto declarado inactivo  
Ref:6907694 Recinto:04-066-107-00074-00012 Cultivo: -  
Ref:6907696 Recinto:04-066-107-00074-00014 Cultivo: -
- 100402 Recinto solicitado no forma parte de ningún organismo de control autorizado para la producción ecológica en Andalucía o fecha de inscripción posterior al plazo establecido ( Anexo I. Criterios de Subvencionabilidad. Orden 28 de marzo de 2023 ).  
Ref:6907694 Recinto:04-066-107-00074-00012 Cultivo:157000 CEBOLLA-SIN VARIEDAD Secano  
Ref:6907696 Recinto:04-066-107-00074-00014 Cultivo:157000 CEBOLLA-SIN VARIEDAD Secano
- 100424 Solicita recinto que no está comprometido para la operación.  
Ref:6907694 Recinto:04-066-107-00074-00012 Cultivo:157000 CEBOLLA-SIN VARIEDAD Secano  
Ref:6907696 Recinto:04-066-107-00074-00014 Cultivo:157000 CEBOLLA-SIN VARIEDAD Secano
- 101111 Verifica que si el titular es una S.C.T.A., S.C.E.C.T., S.A.T. de producción o Titularidad Compartida, en aplicación de la degresividad para el cálculo de la ayuda, se le considera un número de socios  
Número de socios:4

(1) Superficie declarada admisible ajustada con la superficie comprometida.  
(2) Factor de penalización valorando el alcance para el tipo de compromiso.

Puede verificar la integridad de una copia de este documento mediante la lectura del código QR adjunto o mediante el acceso a la dirección <a href="https://ws050.juntadeandalucia.es/verificarFirma">https://ws050.juntadeandalucia.es/verificarFirma</a> indicando el código de VERIFICACIÓN				
FIRMADO POR	JUAN JOSE SOLER GARCIA	FECHA	03/07/2024	
	ROCIO GUIJARRO MILLAN			
VERIFICACIÓN	Pk2jmGCJWUB3686MPKY7GEXJCD3GC4	PÁGINA	1536/2334	



**APELLIDOS Y NOMBRE / RAZÓN SOCIAL**

NATURVICEL SL

**NIF**  
\*\*\*4300\*

**EXPEDIENTE**  
1261650

**ANUALIDAD DE PAGO**

1ª

**IMPORTES POR ANUALIDAD**

	2023	2024	2025	2026	2027
IMPORTE MÁXIMO SUBVENCIONABLE	4.374,54 €	4.374,54 €	4.374,54 €	4.374,54 €	4.374,54 €
IMPORTE MEDIO DE TRANSFERENCIA (€/ha)	216,24 €	216,24 €	216,24 €	216,24 €	216,24 €

**RESUMEN DE UNIDADES**

Cód	GRUPO DE PAGO	Sup. Dec. Admisible (ha)	Sup. Comprometida (ha)	Sup. ajustada compromiso (I) (ha)	% sobredec.	Sup. Propuesta (ha)	Importe Declarado	Importe Topado	Importe Propuesto	Importe tras sobredec.
432	FRUTALES SECANO	20,23		20,23	0,00	20,23	4.374,54	4.374,54	4.374,54	4.374,54
<b>TOTAL</b>		20,23	20,23	20,23		20,23	4.374,54	4.374,54	4.374,54	4.374,54

**APLICACIÓN DE REDUCCIONES Y PENALIZACIONES**

GRUPO DE PAGO	Importe Calculado	Importe prerreduc.	Criterios de subvencionabilidad y compromisos	Presentación tardía	Omisión declaración	Condicionalidad	IMPORTE (Euros) PROPUESTO
FRUTALES SECANO	4.374,54	4.374,54	0,00	0,00	0,00	0,00	4.374,54
<b>TOTAL</b>	4.374,54	4.374,54					4.374,54

**RESUMEN DE PAGOS**

	IMPORTE (Euros)			
	PROPUESTO	FEADER (Eje 2)	MAPA	CAPADR
PROPUESTO	4.374,54	3.718,36	429,14	227,04

**RECINTOS PROPUESTOS**

REF.	REFERENCIA SIGPAC	CULTIVO DESCRIPCIÓN CULTIVO	S/R	G.PAGO	PEND. MEDIA (%)	SUP. DEC. ADMISIBLE (ha)	SUP. COMPROM. (ha)	SUP. AJUSTADA COMPROM. (I) (ha)	SUP. CONV. SIGPAC (ha)	SUP. CERTIE. (ha)	SUP. CAMPO (ha)	SUP. CAMPO DETER. CULT. DECLARADO (ha)	SUP. DEC. REDUCIDA (ha)	SUP. PROPUESTA (ha)
-96580	04-061-008-00010-025	104020 ALMENDROS-GUARA	S	432	13,90	0,36	0,36	0,36		0,36			0,36	0,36
1700000005184456	04-070-016-00140-001	104020 ALMENDROS-GUARA	S	432	1,70	0,62	0,62	0,62		0,62			0,62	0,62
1700000005184457	04-070-017-00026-001	104020 ALMENDROS-GUARA	S	432	5,10	1,69	1,69	1,69		1,69			1,69	1,69
1700000005184458	04-070-017-00026-003	104020 ALMENDROS-GUARA	S	432	6,60	0,18	0,18	0,18		0,18			0,18	0,18
1700000005184459	04-070-015-00079-001	104020 ALMENDROS-GUARA	S	432	3,00	0,60	0,60	0,60		0,60			0,60	0,60
1700000005184460	04-070-015-00259-001	104020 ALMENDROS-GUARA	S	432	3,10	1,00	1,00	1,00		1,00			1,00	1,00
1700000005184461	04-061-008-00010-003	104057 ALMENDROS-AVIJOR	S	432	11,10	6,48	6,48	6,48		6,48			6,48	6,48
1700000005184462	04-061-008-00023-002	104057 ALMENDROS-AVIJOR	S	432	12,80	1,86	1,86	1,86		1,86			1,86	1,86
1700000005184463	04-061-008-00010-014	104014 ALMENDROS-FERRAGNES	S	432	8,10	4,52	4,52	4,52		4,52			4,52	4,52
1700000005184464	04-070-008-00107-001	104020 ALMENDROS-GUARA	S	432	4,30	0,17	0,17	0,17		0,17			0,17	0,17
1700000005184465	04-070-007-00003-001	104020 ALMENDROS-GUARA	S	432	5,20	2,75	2,75	2,75		2,75			2,75	2,75

(1) Superficie declarada admisible ajustada con la superficie comprometida.  
(2) Factor de penalización valorando el alcance para el tipo de compromiso.

Puede verificar la integridad de una copia de este documento mediante la lectura del código QR adjunto o mediante el acceso a la dirección <https://ws050.juntadeandalucia.es/verificarFirma> indicando el código de VERIFICACIÓN

FIRMADO POR	JUAN JOSE SOLER GARCIA	FECHA	03/07/2024	
	ROCIO GUIJARRO MILLAN			
VERIFICACIÓN	Pk2jmGCJWUB3686MPKY7GEXJCD3GC4	PÁGINA	1537/2334	



**APELLIDOS Y NOMBRE / RAZÓN SOCIAL**

NAVARRETE LOZANO ISABEL

**NIF**  
\*\*\*\*8625\*

**EXPEDIENTE**  
1079773

**ANUALIDAD DE PAGO**

1ª

**IMPORTE POR ANUALIDAD**

	2023	2024	2025	2026	2027
IMPORTE MÁXIMO SUBVENCIONABLE	1.610,99 €	1.610,99 €	1.610,99 €	1.610,99 €	1.610,99 €
IMPORTE MEDIO DE TRANSFERENCIA (€/ha)	216,24 €	216,24 €	216,24 €	216,24 €	216,24 €

**RESUMEN DE UNIDADES**

Cód	GRUPO DE PAGO	Sup. Dec. Admisible (ha)	Sup. Comprometida (ha)	Sup. ajustada compromiso (1) (ha)	% sobredec.	Sup. Propuesta (ha)	Importe Declarado	Importe Topado	Importe Propuesto	Importe tras sobredec.
432	FRUTALES SECANO	7,45		7,45	0,00	7,45	1.610,99	1.610,99	1.610,99	1.610,99
<b>TOTAL</b>		7,45	7,45	7,45		7,45	1.610,99	1.610,99	1.610,99	1.610,99

**APLICACIÓN DE REDUCCIONES Y PENALIZACIONES**

GRUPO DE PAGO	Importe Calculado	Importe prereduc.	Criterios de subvencionabilidad y compromisos	Presentación tardía	Omisión declaración	Condicionalidad	IMPORTE (Euros) PROPUESTO
FRUTALES SECANO	1.610,99	1.610,99	0,00	0,00	0,00	0,00	1.610,99
<b>TOTAL</b>	1.610,99	1.610,99					1.610,99

**RESUMEN DE PAGOS**

	IMPORTE (Euros)			
	PROPUESTO	FEADER (Eje 2)	MAPA	CAPADR
PROPUESTO	1.610,99	1.369,34	158,04	83,61

**RECINTOS PROPUESTOS**

REF.	REFERENCIA SIGPAC	CULTIVO	DESCRIPCIÓN CULTIVO	S/R	G.PAGO	PEND. MEDIA (%)	SUP. DEC. ADMISIBLE (ha)	SUP. COMPROM. (ha)	SUP. AJUSTADA COMPROM. (1) (ha)	SUP. CONV. SIGPAC (ha)	SUP. CERTIE (ha)	SUP. CAMPO (ha)	SUP. CAMPO DETER. CULT. DECLARADO (ha)	SUP. DEC. REDUCIDA (ha)	SUP. PROPUESTA (ha)
-1528972	04-006-002-00062-002	104024	ALMENDROS-MARCONA	S	432	14,80	1,87	1,87	1,87		1,87			1,87	1,87
1700000003526550	04-006-002-00062-002	104024	ALMENDROS-MARCONA	S	432	14,80	3,47	3,47	3,47		3,47			3,47	3,47
1700000003526551	04-089-013-00084-014	104007	ALMENDROS-COMUNA	S	432	13,90	0,05	0,05	0,05		0,05			0,05	0,05
1700000003526552	04-089-014-00157-005	104007	ALMENDROS-COMUNA	S	432	35,10	0,89	0,89	0,89		0,89			0,89	0,89
1700000003526553	04-089-013-00084-012	104007	ALMENDROS-COMUNA	S	432	15,00	0,11	0,11	0,11		0,11			0,11	0,11
1700000003526554	04-089-013-00084-009	104007	ALMENDROS-COMUNA	S	432	28,10	0,42	0,42	0,42		0,42			0,42	0,42
1700000003526555	04-089-013-00062-001	104024	ALMENDROS-MARCONA	S	432	13,80	0,25	0,25	0,25		0,25			0,25	0,25
1700000003526556	04-006-009-00040-001	104007	ALMENDROS-COMUNA	S	432	32,50	0,39	0,39	0,39		0,39			0,39	0,39

(1) Superficie declarada admisible ajustada con la superficie comprometida.  
(2) Factor de penalización valorando el alcance para el tipo de compromiso.

Puede verificar la integridad de una copia de este documento mediante la lectura del código QR adjunto o mediante el acceso a la dirección <https://ws050.juntadeandalucia.es/verificarFirma> indicando el código de VERIFICACIÓN

FIRMADO POR	JUAN JOSE SOLER GARCIA	FECHA	03/07/2024	
	ROCIO GUIJARRO MILLAN			
VERIFICACIÓN	Pk2jmGCJWUB3686MPKY7GEXJCD3GC4	PÁGINA	1538/2334	



**APELLIDOS Y NOMBRE / RAZÓN SOCIAL**

NAVARRETE SOLA ESTEBAN

**NIF**  
\*\*\*0132\*

**EXPEDIENTE**  
1116761

**ANUALIDAD DE PAGO**

1ª

**IMPORTE POR ANUALIDAD**

	2023	2024	2025	2026	2027
IMPORTE MÁXIMO SUBVENCIONABLE	2.136,45 €	2.136,45 €	2.136,45 €	2.136,45 €	2.136,45 €
IMPORTE MEDIO DE TRANSFERENCIA (€/ha)	216,24 €	216,24 €	216,24 €	216,24 €	216,24 €

**RESUMEN DE UNIDADES**

Cód	GRUPO DE PAGO	Sup. Dec. Admisible (ha)	Sup. Comprometida (ha)	Sup. ajustada compromiso (1) (ha)	% sobredec.	Sup. Propuesta (ha)	Importe Declarado	Importe Topado	Importe Propuesto	Importe tras sobredec.
432	FRUTALES SECANO	9,88		9,88	0,00	9,88	2.136,45	2.136,45	2.136,45	2.136,45
<b>TOTAL</b>		9,88	9,88	9,88		9,88	2.136,45	2.136,45	2.136,45	2.136,45

**APLICACIÓN DE REDUCCIONES Y PENALIZACIONES**

GRUPO DE PAGO	Importe Calculado	Importe prereduc.	Criterios de subvencionabilidad y compromisos	Presentación tardía	Omisión declaración	Condicionalidad	IMPORTE (Euros) PROPUESTO
FRUTALES SECANO	2.136,45	2.136,45	0,00	0,00	0,00	0,00	2.136,45
<b>TOTAL</b>	2.136,45	2.136,45					2.136,45

**RESUMEN DE PAGOS**

	IMPORTE (Euros)			
	PROPUESTO	FEADER (Eje 2)	MAPA	CAPADR
PROPUESTO	2.136,45	1.815,98	209,59	110,88

**RECINTOS PROPUESTOS**

REF.	REFERENCIA SIGPAC	CULTIVO	DESCRIPCIÓN CULTIVO	S/R	G.PAGO	PEND. MEDIA (%)	SUP. DEC. ADMISIBLE (ha)	SUP. COMPROM. (ha)	SUP. AJUSTADA COMPROM. (1) (ha)	SUP. CONV. SIGPAC (ha)	SUP. CERTIE (ha)	SUP. CAMPO (ha)	SUP. CAMPO DETER. CULT. DECLARADO (ha)	SUP. DEC. REDUCIDA (ha)	SUP. PROPUESTA (ha)
170000005307491	04-037-046-00080-001	104020	ALMENDROS-GUARA	S	432	3,90	1,15	1,15	1,15		1,15			1,15	1,15
1700000005307492	04-037-046-00089-003	104020	ALMENDROS-GUARA	S	432	8,10	4,92	4,92	4,92		4,92			4,92	4,92
1700000005307493	04-037-056-00012-001	104022	ALMENDROS-LARGUETA	S	432	8,30	0,63	0,63	0,63		0,63			0,63	0,63
1700000005307494	04-037-057-00004-001	104020	ALMENDROS-GUARA	S	432	7,30	1,22	1,22	1,22		1,22			1,22	1,22
1700000005307495	04-037-057-00005-001	104020	ALMENDROS-GUARA	S	432	11,50	0,70	0,70	0,70		0,70			0,70	0,70
1700000005307497	04-037-057-00045-001	104022	ALMENDROS-LARGUETA	S	432	5,20	0,91	0,91	0,91		0,91			0,91	0,91
1700000005307498	04-037-057-00051-001	104020	ALMENDROS-GUARA	S	432	11,80	0,35	0,35	0,35		0,35			0,35	0,35

**INCIDENCIAS**

**INCIDENCIA DESCRIPCIÓN**

- 100402 Recinto solicitado no forma parte de ningún organismo de control autorizado para la producción ecológica en Andalucía o fecha de inscripción posterior al plazo establecido ( Anexo I. Criterios de Subvencionabilidad. Orden 28 de marzo de 2023 ).  
 Ref:-1250715 Recinto:04-037-046-00089-00006 Cultivo:104020 ALMENDROS-GUARA Secano  
 Ref:-1250716 Recinto:04-037-046-00089-00007 Cultivo:104020 ALMENDROS-GUARA Secano  
 Ref:-1250717 Recinto:04-037-046-00089-00008 Cultivo:104020 ALMENDROS-GUARA Secano  
 Ref:-1250718 Recinto:04-037-046-00089-00009 Cultivo:104020 ALMENDROS-GUARA Secano  
 Ref:1700000005307490 Recinto:04-037-057-00045-00002 Cultivo:104020 ALMENDROS-GUARA Secano
- 100424 Solicita recinto que no está comprometido para la operación.  
 Ref:-1250715 Recinto:04-037-046-00089-00006 Cultivo:104020 ALMENDROS-GUARA Secano  
 Ref:-1250716 Recinto:04-037-046-00089-00007 Cultivo:104020 ALMENDROS-GUARA Secano  
 Ref:-1250717 Recinto:04-037-046-00089-00008 Cultivo:104020 ALMENDROS-GUARA Secano  
 Ref:-1250718 Recinto:04-037-046-00089-00009 Cultivo:104020 ALMENDROS-GUARA Secano  
 Ref:1700000005307490 Recinto:04-037-057-00045-00002 Cultivo:104020 ALMENDROS-GUARA Secano

(1) Superficie declarada admisible ajustada con la superficie comprometida.  
 (2) Factor de penalización valorando el alcance para el tipo de compromiso.

Puede verificar la integridad de una copia de este documento mediante la lectura del código QR adjunto o mediante el acceso a la dirección <a href="https://ws050.juntadeandalucia.es/verificarFirma">https://ws050.juntadeandalucia.es/verificarFirma</a> indicando el código de VERIFICACIÓN					
FIRMADO POR	JUAN JOSE SOLER GARCIA		FECHA		03/07/2024
	ROCIO GUIJARRO MILLAN				
VERIFICACIÓN	Pk2jmGCJWUB3686MPKY7GEXJCD3GC4		PÁGINA		1539/2334



**APELLIDOS Y NOMBRE / RAZÓN SOCIAL**

NAVARRO ALFONSO MATEO

**NIF**

\*\*\*\*7859\*

**EXPEDIENTE**

1012141

**ANUALIDAD DE PAGO**

1ª

**IMPORTE POR ANUALIDAD**

	2023	2024	2025	2026	2027
IMPORTE MÁXIMO SUBVENCIONABLE	1.614,96 €	1.614,96 €	1.614,96 €	1.614,96 €	1.614,96 €
IMPORTE MEDIO DE TRANSFERENCIA (€/ha)	219,72 €	219,72 €	219,72 €	219,72 €	219,72 €

**RESUMEN DE UNIDADES**

Cód	GRUPO DE PAGO	Sup. Dec. Admisible (ha)	Sup. Comprometida (ha)	Sup. ajustada compromiso (I) (ha)	% sobredec.	Sup. Propuesta (ha)	Importe Declarado	Importe Topado	Importe Propuesto	Importe tras sobredec.
431	VIÑEDO	1,08		1,08	0,00	1,08	259,14	259,14	259,14	259,14
432	FRUTALES SECANO	6,27		6,27	0,00	6,27	1.355,82	1.355,82	1.355,82	1.355,82
<b>TOTAL</b>		7,35	7,35	7,35		7,35	1.614,96	1.614,96	1.614,96	1.614,96

**APLICACIÓN DE REDUCCIONES Y PENALIZACIONES**

GRUPO DE PAGO	Importe Calculado	Importe prereduc.	Criterios de subvencionabilidad y compromisos			Omisión declaración	Condicionality	IMPORTE (Euros)	
			Presentación tardía					PROPUESTO	
FRUTALES SECANO	1.355,82	1.355,82	0,00	0,00	0,00	0,00		1.355,82	
VIÑEDO	259,14	259,14	0,00	0,00	0,00	0,00		259,14	
<b>TOTAL</b>	1.614,96	1.614,96						1.614,96	

**RESUMEN DE PAGOS**

PROPUESTO	IMPORTE ( Euros )			
	PROPUESTO	FEADER (Eje 2)	MAPA	CAPADR
PROPUESTO	1.614,96	1.372,72	158,43	83,81

**RECINTOS PROPUESTOS**

REF.	REFERENCIA SIGPAC	CULTIVO DESCRIPCIÓN CULTIVO	S/R G.PAGO	PEND. MEDIA (%)	SUP. DEC. ADMISIBLE (ha)	SUP. COMPROM. (ha)	SUP. AJUSTADA COMPR.(I) (ha)	SUP. CONV. SIGPAC (ha)	SUP. CERTIF. (ha)	SUP. CAMPO (ha)	SUP. CAMPO DETER. CULT. DECLARADO (ha)	SUP. DEC. REDUCIDA (ha)	SUP. PROPUESTA (ha)
170000002726071	04-006-002-00057-005	102000 VIÑEDO VINIFICACIÓN-SIN VARIEDAD	S 431	8,20	1,08	1,08	1,08	1,08	1,08			1,08	1,08
170000002726074	04-006-002-00057-003	104024 ALMENDROS-MARCONA	S 432	8,80	3,86	3,86	3,86	3,86	3,86			3,86	3,86
170000002726075	04-006-002-00092-001	104024 ALMENDROS-MARCONA	S 432	11,20	0,59	0,59	0,59	0,59	0,59			0,59	0,59
170000002726076	04-006-002-00085-002	104024 ALMENDROS-MARCONA	S 432	10,00	0,77	0,77	0,77	0,77	0,77			0,77	0,77
170000002726077	04-006-002-00094-001	104024 ALMENDROS-MARCONA	S 432	10,10	0,79	0,79	0,79	0,79	0,79			0,79	0,79
170000002726078	04-006-002-00057-014	104024 ALMENDROS-MARCONA	S 432	15,00	0,02	0,02	0,02	0,02	0,02			0,02	0,02
170000002726079	04-006-002-00057-015	104024 ALMENDROS-MARCONA	S 432	8,30	0,06	0,06	0,06	0,06	0,06			0,06	0,06
170000002726080	04-006-002-00197-009	104024 ALMENDROS-MARCONA	S 432	10,80	0,02	0,02	0,02	0,02	0,02			0,02	0,02
170000002726081	04-006-002-00057-010	104024 ALMENDROS-MARCONA	S 432	9,30	0,16	0,16	0,16	0,16	0,16			0,16	0,16

(1) Superficie declarada admisible ajustada con la superficie comprometida.  
(2) Factor de penalización valorando el alcance para el tipo de compromiso.

Puede verificar la integridad de una copia de este documento mediante la lectura del código QR adjunto o mediante el acceso a la dirección <https://ws050.juntadeandalucia.es/verificarFirma> indicando el código de VERIFICACIÓN

FIRMADO POR	JUAN JOSE SOLER GARCIA	FECHA	03/07/2024	
	ROCIO GUIJARRO MILLAN			
VERIFICACIÓN	Pk2jmGCJWUB3686MPKY7GEXJCD3GC4	PÁGINA	1540/2334	





**APELLIDOS Y NOMBRE / RAZÓN SOCIAL** NAVARRO ARAN ALFONSO  
**NIF** \*\*\*\*9388\*  
**EXPEDIENTE** 1129184  
**ANUALIDAD DE PAGO** 1ª

**IMPORTE POR ANUALIDAD**

	2023	2024	2025	2026	2027
IMPORTE MÁXIMO SUBVENCIONABLE	8.649,60 €	8.649,60 €	8.649,60 €	8.649,60 €	8.649,60 €
IMPORTE MEDIO DE TRANSFERENCIA (€/ha)	216,24 €	216,24 €	216,24 €	216,24 €	216,24 €

**RESUMEN DE UNIDADES**

Cód	GRUPO DE PAGO	Sup. Dec. Admisible (ha)	Sup. Comprometida (ha)	Sup. ajustada compromiso (1) (ha)	% sobredec.	Sup. Propuesta (ha)	Importe Declarado	Importe Topado	Importe Propuesto	Importe tras sobredec.
432	FRUTALES SECANO	60,01		40,00	0,00	40,00	8.649,60	8.649,60	8.649,60	8.649,60
<b>TOTAL</b>		60,01	40,00	40,00		40,00	8.649,60	8.649,60	8.649,60	8.649,60

**APLICACIÓN DE REDUCCIONES Y PENALIZACIONES**

GRUPO DE PAGO	Importe Calculado	Importe prereduc.	Criterios de subvencionabilidad y compromisos	Presentación tardía	Omisión declaración	Condicionidad	IMPORTE (Euros) PROPUESTO
FRUTALES SECANO	8.649,60	8.649,60	0,00	0,00	0,00	0,00	8.649,60
<b>TOTAL</b>	8.649,60	8.649,60					8.649,60

**RESUMEN DE PAGOS**

	IMPORTE ( Euros )			
	PROPUESTO	FEADER (Eje 2)	MAPA	CAPADR
PROPUESTO	8.649,60	7.352,16	848,53	448,91

(1) Superficie declarada admisible ajustada con la superficie comprometida.  
 (2) Factor de penalización valorando el alcance para el tipo de compromiso.

Puede verificar la integridad de una copia de este documento mediante la lectura del código QR adjunto o mediante el acceso a la dirección <https://ws050.juntadeandalucia.es/verificarFirma> indicando el código de VERIFICACIÓN

FIRMADO POR	JUAN JOSE SOLER GARCIA	FECHA	03/07/2024	
	ROCIO GUIJARRO MILLAN			
VERIFICACIÓN	Pk2jmGCJWUB3686MPKY7GEXJCD3GC4	PÁGINA	1541/2334	



**RECINTOS PROPUESTOS**

REF.	REFERENCIA SIGPAC	CULTIVO DESCRIPCIÓN CULTIVO	S/R	G.PAGO	PEND. MEDIA (%)	SUP. DEC. ADMISIBLE (ha)	SUP. COMPROM. (ha)	SUP. AJUSTADA COMPR.(1) (ha)	SUP. CONV. SIGPAC (ha)	SUP. CERTIF. (ha)	SUP. CAMPO (ha)	SUP. CAMPO DETER. CULT. DECLARADO (ha)	SUP. DEC. REDUCIDA (ha)	SUP. PROPUESTA (ha)
-1529958	04-099-030-00596-004	104008 ALMENDROS-CONSTANTI	S	432	19,50	6,31	6,31	6,31		6,31			6,31	6,31
-89754	04-070-003-00541-002	104020 ALMENDROS-GUARA	S	432	27,00	0,10	0,10	0,10		0,10			0,10	0,10
4638577	18-040-007-00418-001	104057 ALMENDROS-AVIJOR	S	432	3,10	9,51	9,51	9,51		9,51			9,51	9,51
4638580	18-040-007-00423-001	104057 ALMENDROS-AVIJOR	S	432	3,10	1,57	1,57	1,57		1,57			1,57	1,57
4638586	18-040-007-00414-001	104057 ALMENDROS-AVIJOR	S	432	3,90	1,15	1,15	1,15		1,15			1,15	1,15
6831013	18-040-007-00419-001	104020 ALMENDROS-GUARA	S	432	3,00	5,95	5,95	5,95		5,95			5,95	5,95
6831029	04-070-003-00458-001	104024 ALMENDROS-MARCONA	S	432	19,30	1,99	1,99	1,99		1,99			1,99	1,99
6831041	04-070-002-00351-001	104008 ALMENDROS-CONSTANTI	S	432	22,80	1,01	0,99	0,99		1,01			0,99	0,99
6831054	04-070-003-00302-001	104020 ALMENDROS-GUARA	S	432	26,00	0,55	0,55	0,55		0,55			0,55	0,55
6831055	04-070-002-00350-001	104008 ALMENDROS-CONSTANTI	S	432	20,10	0,77	0,77	0,77		0,77			0,77	0,77
6831059	04-070-003-00437-001	104020 ALMENDROS-GUARA	S	432	17,70	4,01	4,01	4,01		4,01			4,01	4,01
1700000006173838	04-099-030-00604-001	104057 ALMENDROS-AVIJOR	S	432	21,20	0,65	0,65	0,65		0,65			0,65	0,65
1700000006173839	04-099-030-00607-001	104057 ALMENDROS-AVIJOR	S	432	19,30	0,36	0,36	0,36		0,36			0,36	0,36
1700000006173840	04-099-030-00597-003	104008 ALMENDROS-CONSTANTI	S	432	18,70	1,69	1,69	1,69		1,69			1,69	1,69
1700000006173841	04-099-030-00597-008	104008 ALMENDROS-CONSTANTI	S	432	24,00	0,72	0,72	0,72		0,72			0,72	0,72
1700000006173842	04-099-030-00608-001	104008 ALMENDROS-CONSTANTI	S	432	24,70	0,24	0,24	0,24		0,24			0,24	0,24
1700000006173843	04-099-030-00603-001	104008 ALMENDROS-CONSTANTI	S	432	19,60	0,82	0,82	0,82		0,82			0,82	0,82
1700000006173844	04-099-030-00601-005	104008 ALMENDROS-CONSTANTI	S	432	20,00	0,16	0,16	0,16		0,16			0,16	0,16
1700000006173845	04-099-030-00602-001	104008 ALMENDROS-CONSTANTI	S	432	20,10	1,06	1,06	1,06		1,06			1,06	1,06
1700000006173846	04-070-003-00043-001	104022 ALMENDROS-LARGUETA	S	432	15,70	1,91	1,91	1,91		1,91			1,91	1,91
1700000006173847	04-099-030-00609-002	104008 ALMENDROS-CONSTANTI	S	432	16,50	3,15	3,15	3,15		3,15			3,15	3,15
1700000006173848	04-099-030-00601-003	104057 ALMENDROS-AVIJOR	S	432	18,10	0,30	0,30	0,30		0,30			0,30	0,30
1700000006173849	04-099-030-00605-001	104057 ALMENDROS-AVIJOR	S	432	19,30	1,15	1,15	1,15		1,15			1,15	1,15
1700000006173850	04-099-030-00606-001	104057 ALMENDROS-AVIJOR	S	432	18,10	1,27	1,27	1,27		1,27			1,27	1,27
1700000006173851	04-099-030-00606-002	104057 ALMENDROS-AVIJOR	S	432	16,20	0,17	0,17	0,17		0,17			0,17	0,17
1700000006173853	04-099-030-01082-002	104008 ALMENDROS-CONSTANTI	S	432	22,40	0,10	0,10	0,10		0,10			0,10	0,10
1700000006173855	04-099-030-00651-002	104057 ALMENDROS-AVIJOR	S	432	20,80	0,83	0,83	0,83		0,83			0,83	0,83
1700000006173856	04-099-029-00071-001	104011 ALMENDROS-DIAMAR	S	432	21,50	3,37	3,37	3,37		3,37			3,37	3,37
1700000006173858	04-099-030-00651-003	104008 ALMENDROS-CONSTANTI	S	432	21,70	0,20	0,20	0,20		0,20			0,20	0,20
1700000006173859	04-099-029-00090-001	104022 ALMENDROS-LARGUETA	S	432	34,90	0,05	0,05	0,05		0,05			0,05	0,05
1700000006173861	04-070-003-00545-001	104020 ALMENDROS-GUARA	S	432	12,10	0,34	0,34	0,34		0,34			0,34	0,34
1700000006173862	04-070-003-00546-002	104020 ALMENDROS-GUARA	S	432	17,60	0,32	0,32	0,32		0,32			0,32	0,32
1700000006173863	04-070-003-00550-003	104020 ALMENDROS-GUARA	S	432	11,40	1,76	1,76	1,76		1,76			1,76	1,76
1700000006173866	04-099-029-00066-002	104008 ALMENDROS-CONSTANTI	S	432	17,80	2,96	2,96	2,96		2,96			2,96	2,96
1700000006173867	04-099-029-00066-007	104008 ALMENDROS-CONSTANTI	S	432	9,20	0,13	0,13	0,13		0,13			0,13	0,13
1700000006173868	04-099-029-00109-004	104014 ALMENDROS-FERRAGNES	S	432	32,50	0,52	0,52	0,52		0,52			0,52	0,52
1700000006173869	04-099-029-00110-003	104014 ALMENDROS-FERRAGNES	S	432	30,10	0,46	0,46	0,46		0,46			0,46	0,46
1700000006173870	04-099-029-00110-001	104022 ALMENDROS-LARGUETA	S	432	34,70	0,16	0,16	0,16		0,16			0,16	0,16
1700000006173872	04-099-029-00110-005	104014 ALMENDROS-FERRAGNES	S	432	24,90	0,34	0,34	0,34		0,34			0,34	0,34
1700000006173873	04-099-029-00110-014	104014 ALMENDROS-FERRAGNES	S	432	31,90	1,53	1,53	1,53		1,53			1,53	1,53
1700000006173874	04-099-029-00110-015	104014 ALMENDROS-FERRAGNES	S	432	21,20	0,17	0,17	0,17		0,17			0,17	0,17
1700000006173875	04-099-029-00110-021	104014 ALMENDROS-FERRAGNES	S	432	19,70	0,20	0,20	0,20		0,20			0,20	0,20

**INCIDENCIAS**

**INCIDENCIA DESCRIPCIÓN**

- 4272 Verifica que las líneas de declaración de las Solicitudes Únicas no tienen solapes con la capa de Retroactividad Gráfica (ambas de la misma campaña) a nivel de expediente/línea de declaración gráfica de la solicitud.  
Ref:6831041 Recinto:04-070-002-00351-00001 Cultivo: - Agregado de la referencia del recinto.:0 Zona de la referencia del recinto.:0 Superficie solapada.:0,02 Id. Incid.:95940379
- 100422 Recinto declarado por error para una operación de la 6503, que se ha corregido de oficio desmarcando la operación incorrecta, de acuerdo con la fecha de inscripción del recinto en la producción ecológica.  
Ref:6831055 Recinto:04-070-002-00350-00001 Cultivo:104008 ALMENDROS-CONSTANTI Secano  
Ref:6831041 Recinto:04-070-002-00351-00001 Cultivo:104008 ALMENDROS-CONSTANTI Secano  
Ref:6831054 Recinto:04-070-003-00302-00001 Cultivo:104020 ALMENDROS-GUARA Secano  
Ref:6831059 Recinto:04-070-003-00437-00001 Cultivo:104020 ALMENDROS-GUARA Secano  
Ref:6831029 Recinto:04-070-003-00458-00001 Cultivo:104024 ALMENDROS-MARCONA Secano  
Ref:6831013 Recinto:18-040-007-00419-00001 Cultivo:104020 ALMENDROS-GUARA Secano
- 100424 Solicita recinto que no está comprometido para la operación.  
Ref:1700000006173852 Recinto:04-099-030-00597-00004 Cultivo:104014 ALMENDROS-FERRAGNES Regadio

(1) Superficie declarada admisible ajustada con la superficie comprometida.  
(2) Factor de penalización valorando el alcance para el tipo de compromiso.

Puede verificar la integridad de una copia de este documento mediante la lectura del código QR adjunto o mediante el acceso a la dirección <a href="https://ws050.juntadeandalucia.es/verificarFirma">https://ws050.juntadeandalucia.es/verificarFirma</a> indicando el código de VERIFICACIÓN					
FIRMADO POR	JUAN JOSE SOLER GARCIA		FECHA		03/07/2024
	ROCIO GUIJARRO MILLAN				
VERIFICACIÓN	Pk2jmGCJWUB3686MPKY7GEXJCD3GC4		PÁGINA		1542/2334



**APELLIDOS Y NOMBRE / RAZÓN SOCIAL**

NAVARRO ARAN BARTOLOME

**NIF**

\*\*\*\*7474\*

**EXPEDIENTE**

1076681

**ANUALIDAD DE PAGO**

1ª

**IMPORTES POR ANUALIDAD**

	2023	2024	2025	2026	2027
IMPORTE MÁXIMO SUBVENCIONABLE	6.835,35 €	6.835,35 €	6.835,35 €	6.835,35 €	6.835,35 €
IMPORTE MEDIO DE TRANSFERENCIA (€/ha)	216,24 €	216,24 €	216,24 €	216,24 €	216,24 €

**RESUMEN DE UNIDADES**

Cód	GRUPO DE PAGO	Sup. Dec. Admisible (ha)	Sup. Comprometida (ha)	Sup. ajustada compromiso (I) (ha)	% sobredec.	Sup. Propuesta (ha)	Importe Declarado	Importe Topado	Importe Propuesto	Importe tras sobredec.
432	FRUTALES SECANO	31,61		31,61	0,00	31,61	6.835,35	6.835,35	6.835,35	6.835,35
<b>TOTAL</b>		31,61	31,61	31,61		31,61	6.835,35	6.835,35	6.835,35	6.835,35

**APLICACIÓN DE REDUCCIONES Y PENALIZACIONES**

GRUPO DE PAGO	Importe Calculado	Importe prerreduc.	Criterios de subvencionabilidad y compromisos	Presentación tardía	Omisión declaración	Condicionalidad	IMPORTE (Euros) PROPUESTO
FRUTALES SECANO	6.835,35	6.835,35	0,00	0,00	0,00	0,00	6.835,35
<b>TOTAL</b>	6.835,35	6.835,35					6.835,35

**RESUMEN DE PAGOS**

	IMPORTE (Euros)			
	PROPUESTO	FEADER (Eje 2)	MAPA	CAPADR
PROPUESTO	6.835,35	5.810,05	670,55	354,75

**RECINTOS PROPUESTOS**

REF.	REFERENCIA SIGPAC	CULTIVO	DESCRIPCIÓN CULTIVO	S/R	G.PAGO	PEND. MEDIA (%)	SUP. DEC. ADMISIBLE (ha)	SUP. COMPROM. (ha)	SUP. AJUSTADA COMPROM. (I) (ha)	SUP. CONV. SIGPAC (ha)	SUP. CERTIE. (ha)	SUP. CAMPO (ha)	SUP. CAMPO DETER. CULT. DECLARADO (ha)	SUP. DEC. REDUCIDA (ha)	SUP. PROPUESTA (ha)
6924499	04-070-002-00219-003	104022	ALMENDROS-LARGUETA	S	432	18,40	8,64	8,64	8,64		8,64			8,64	8,64
6924514	04-070-003-00079-001	104020	ALMENDROS-GUARA	S	432	12,50	1,19	1,19	1,19		1,19			1,19	1,19
6924515	04-070-003-00093-001	104020	ALMENDROS-GUARA	S	432	7,20	2,92	2,92	2,92		2,92			2,92	2,92
6924518	04-070-003-00115-001	104020	ALMENDROS-GUARA	S	432	7,90	1,89	1,89	1,89		1,89			1,89	1,89
6924521	04-070-003-00118-001	104020	ALMENDROS-GUARA	S	432	10,50	1,81	1,81	1,81		1,81			1,81	1,81
6924524	04-070-003-00650-002	104020	ALMENDROS-GUARA	S	432	14,60	2,00	2,00	2,00		2,00			2,00	2,00
6924525	04-070-003-00374-001	104020	ALMENDROS-GUARA	S	432	17,00	1,81	1,81	1,81		1,81			1,81	1,81
6924531	04-037-019-00091-001	104020	ALMENDROS-GUARA	S	432	5,70	1,17	1,17	1,17		1,17			1,17	1,17
6924532	04-037-017-00015-001	104020	ALMENDROS-GUARA	S	432	8,30	3,53	3,53	3,53		3,53			3,53	3,53
6924533	04-037-019-00033-003	104020	ALMENDROS-GUARA	S	432	5,00	1,14	1,14	1,14		1,14			1,14	1,14
6924536	04-037-020-00052-001	104020	ALMENDROS-GUARA	S	432	6,50	2,17	2,17	2,17		2,17			2,17	2,17
6924538	04-037-020-00053-001	104020	ALMENDROS-GUARA	S	432	7,00	1,35	1,35	1,35		1,35			1,35	1,35
6924540	04-037-060-00175-002	104020	ALMENDROS-GUARA	S	432	6,80	1,57	1,57	1,57		1,57			1,57	1,57
6924651	04-037-019-00091-002	104020	ALMENDROS-GUARA	S	432	6,40	0,42	0,42	0,42		0,42			0,42	0,42

**INCIDENCIAS**

**INCIDENCIA DESCRIPCIÓN**

100422 Recinto declarado por error para una operación de la 6503, que se ha corregido de oficio desmarcando la operación incorrecta, de acuerdo con la fecha de inscripción del recinto en la producción ecológica.  
Ref:6924499 Recinto:04-070-002-00219-00003 Cultivo:104022 ALMENDROS-LARGUETA Secano

(1) Superficie declarada admisible ajustada con la superficie comprometida.  
(2) Factor de penalización valorando el alcance para el tipo de compromiso.

Puede verificar la integridad de una copia de este documento mediante la lectura del código QR adjunto o mediante el acceso a la dirección <a href="https://ws050.juntadeandalucia.es/verificarFirma">https://ws050.juntadeandalucia.es/verificarFirma</a> indicando el código de VERIFICACIÓN					
FIRMADO POR	JUAN JOSE SOLER GARCIA		FECHA		03/07/2024
	ROCIO GUIJARRO MILLAN				
VERIFICACIÓN	Pk2jmGCJWUB3686MPKY7GEXJCD3GC4		PÁGINA		1543/2334



**APELLIDOS Y NOMBRE / RAZÓN SOCIAL** NAVARRO FERNANDEZ MIGUEL ANGEL  
**NIF** \*\*\*\*9064\*  
**EXPEDIENTE** 1263812  
**ANUALIDAD DE PAGO** 1ª

**IMPORTE POR ANUALIDAD**

	2023	2024	2025	2026	2027
IMPORTE MÁXIMO SUBVENCIONABLE	1.418,53 €	1.418,53 €	1.418,53 €	1.418,53 €	1.418,53 €
IMPORTE MEDIO DE TRANSFERENCIA (€/ha)	216,24 €	216,24 €	216,24 €	216,24 €	216,24 €

**RESUMEN DE UNIDADES**

Cód	GRUPO DE PAGO	Sup. Dec. Admisible (ha)	Sup. Comprometida (ha)	Sup. ajustada compromiso (1) (ha)	% sobredec.	Sup. Propuesta (ha)	Importe Declarado	Importe Topado	Importe Propuesto	Importe tras sobredec.
432	FRUTALES SECANO	6,56		6,56	0,00	6,56	1.418,53	1.418,53	1.418,53	1.418,53
<b>TOTAL</b>		6,56	6,56	6,56		6,56	1.418,53	1.418,53	1.418,53	1.418,53

**APLICACIÓN DE REDUCCIONES Y PENALIZACIONES**

GRUPO DE PAGO	Importe Calculado	Importe prerreduc.	Criterios de subvencionabilidad y compromisos	Presentación tardía	Omisión declaración	Condicionabilidad	IMPORTE (Euros) PROPUESTO
FRUTALES SECANO	1.418,53	1.418,53	0,00	0,00	0,00	0,00	1.418,53
<b>TOTAL</b>	1.418,53	1.418,53					1.418,53

**RESUMEN DE PAGOS**

	IMPORTE ( Euros )			
	PROPUESTO	FEADER (Eje 2)	MAPA	CAPADR
PROPUESTO	1.418,53	1.205,75	139,16	73,62

**RECINTOS PROPUESTOS**

REF.	REFERENCIA SIGPAC	CULTIVO	DESCRIPCIÓN CULTIVO	S/R	G.PAGO	PEND. MEDIA (%)	SUP. DEC. ADMISIBLE (ha)	SUP. COMPROM. (ha)	SUP. AJUSTADA COMPROM. (1) (ha)	SUP. CONV. SIGPAC (ha)	SUP. CERTIE (ha)	SUP. CAMPO (ha)	SUP. CAMPO DETER. CULT. DECLARADO (ha)	SUP. DEC. REDUCIDA (ha)	SUP. PROPUESTA (ha)
170000005885355	04-006-028-00123-002	104007	ALMENDROS-COMUNA	S	432	15,50	0,26	0,26	0,26		0,26			0,26	0,26
170000005885359	04-006-028-00218-009	104007	ALMENDROS-COMUNA	S	432	10,50	1,06	1,06	1,06		1,06			1,06	1,06
170000005885363	04-006-028-00323-021	104008	ALMENDROS-CONSTANTI	S	432	9,70	0,06	0,06	0,06		0,06			0,06	0,06
170000005885381	04-006-028-00208-002	104007	ALMENDROS-COMUNA	S	432	9,70	1,18	1,18	1,18		1,18			1,18	1,18
170000005885382	04-006-028-00323-003	104007	ALMENDROS-COMUNA	S	432	17,10	0,34	0,34	0,34		0,34			0,34	0,34
170000005885383	04-006-028-00323-004	104007	ALMENDROS-COMUNA	S	432	11,80	3,04	3,04	3,04		3,04			3,04	3,04
170000005885384	04-006-028-00123-001	104007	ALMENDROS-COMUNA	S	432	6,70	0,08	0,08	0,08		0,08			0,08	0,08
170000005885389	04-006-028-00118-005	104007	ALMENDROS-COMUNA	S	432	5,10	0,03	0,03	0,03		0,03			0,03	0,03
170000005885390	04-006-028-00118-006	104007	ALMENDROS-COMUNA	S	432	7,70	0,12	0,12	0,12		0,12			0,12	0,12
170000005885391	04-006-028-00118-007	104007	ALMENDROS-COMUNA	S	432	8,70	0,39	0,39	0,39		0,39			0,39	0,39

**INCIDENCIAS**

**INCIDENCIA DESCRIPCIÓN**

- 100422 Recinto declarado por error para una operación de la 6503, que se ha corregido de oficio desmarcando la operación incorrecta, de acuerdo con la fecha de inscripción del recinto en la producción ecológica.  
 Ref:170000005885389 Recinto:04-006-028-00118-00005 Cultivo:104007 ALMENDROS-COMUNA Secano  
 Ref:170000005885390 Recinto:04-006-028-00118-00006 Cultivo:104007 ALMENDROS-COMUNA Secano  
 Ref:170000005885391 Recinto:04-006-028-00118-00007 Cultivo:104007 ALMENDROS-COMUNA Secano  
 Ref:170000005885384 Recinto:04-006-028-00123-00001 Cultivo:104007 ALMENDROS-COMUNA Secano  
 Ref:170000005885355 Recinto:04-006-028-00123-00002 Cultivo:104007 ALMENDROS-COMUNA Secano  
 Ref:170000005885381 Recinto:04-006-028-00208-00002 Cultivo:104007 ALMENDROS-COMUNA Secano  
 Ref:170000005885359 Recinto:04-006-028-00218-00009 Cultivo:104007 ALMENDROS-COMUNA Secano  
 Ref:170000005885382 Recinto:04-006-028-00323-00003 Cultivo:104007 ALMENDROS-COMUNA Secano  
 Ref:170000005885383 Recinto:04-006-028-00323-00004 Cultivo:104007 ALMENDROS-COMUNA Secano  
 Ref:170000005885363 Recinto:04-006-028-00323-00021 Cultivo:104008 ALMENDROS-CONSTANTI Secano

(1) Superficie declarada admisible ajustada con la superficie comprometida.  
 (2) Factor de penalización valorando el alcance para el tipo de compromiso.

Puede verificar la integridad de una copia de este documento mediante la lectura del código QR adjunto o mediante el acceso a la dirección <a href="https://ws050.juntadeandalucia.es/verificarFirma">https://ws050.juntadeandalucia.es/verificarFirma</a> indicando el código de VERIFICACIÓN				
FIRMADO POR	JUAN JOSE SOLER GARCIA	FECHA	03/07/2024	
	ROCIO GUIJARRO MILLAN			
VERIFICACIÓN	Pk2jmGCJWUB3686MPKY7GEXJCD3GC4	PÁGINA	1544/2334	



<u>APELLIDOS Y NOMBRE / RAZÓN SOCIAL</u>	<u>NIF</u>	<u>EXPEDIENTE</u>	<u>ANUALIDAD DE PAGO</u>
NAVARRO HERRERA ENCARNACION ISABEL	****5723*	1105722	1ª

**IMPORTE POR ANUALIDAD**

	2023	2024	2025	2026	2027
IMPORTE MÁXIMO SUBVENCIONABLE	500,94 €	500,94 €	500,94 €	500,94 €	500,94 €
IMPORTE MEDIO DE TRANSFERENCIA (€/ha)	253,00 €	253,00 €	253,00 €	253,00 €	253,00 €

**RESUMEN DE UNIDADES**

Cód	GRUPO DE PAGO	Sup. Dec. Admisible (ha)	Sup. Comprometida (ha)	Sup. ajustada compromiso (1) (ha)	% sobredec.	Sup. Propuesta (ha)	Importe Declarado	Importe Topado	Importe Propuesto	Importe tras sobredec.
430	HORTÍCOLAS	1,98		1,98	0,00	1,98	500,94	500,94	500,94	500,94
<b>TOTAL</b>		1,98	1,98	1,98		1,98	500,94	500,94	500,94	500,94

**APLICACIÓN DE REDUCCIONES Y PENALIZACIONES**

GRUPO DE PAGO	Importe Calculado	Importe prereduc.	Criterios de subvencionabilidad y compromisos	Presentación tardía	Omisión declaración	Condicionalidad	IMPORTE (Euros) PROPUESTO
HORTÍCOLAS	500,94	500,94	0,00	0,00	0,00	0,00	500,94
<b>TOTAL</b>	500,94	500,94					500,94

**RESUMEN DE PAGOS**

PROPUESTO	IMPORTE (Euros)			
	PROPUESTO	FEADER (Eje 2)	MAPA	CAPADR
PROPUESTO	500,94	425,80	49,14	26,00

**RECINTOS PROPUESTOS**

REF.	REFERENCIA SIGPAC	CULTIVO	DESCRIPCIÓN CULTIVO	S/R	G.PAGO	PEND. MEDIA (%)	SUP. DEC. ADMISIBLE (ha)	SUP. COMPROM. (ha)	SUP. AJUSTADA COMPR.(1) (ha)	SUP. CONV. SIGPAC (ha)	SUP. CERTIE. (ha)	SUP. CAMPO (ha)	SUP. CAMPO DETER. CULT. DECLARADO (ha)	SUP. DEC. REDUCIDA (ha)	SUP. PROPUESTA (ha)
-544077	04-029-015-00032-005	152000	PIMIENTO-SIN VARIEDAD	R	430	6,60	0,75	0,75	0,75		0,80			0,75	0,75
-544058	04-029-015-00032-005	152000	PIMIENTO-SIN VARIEDAD	R	430	6,60	1,23	1,23	1,23		1,31			1,23	1,23

(1) Superficie declarada admisible ajustada con la superficie comprometida.  
 (2) Factor de penalización valorando el alcance para el tipo de compromiso.

Puede verificar la integridad de una copia de este documento mediante la lectura del código QR adjunto o mediante el acceso a la dirección <https://ws050.juntadeandalucia.es/verificarFirma> indicando el código de VERIFICACIÓN

FIRMADO POR	JUAN JOSE SOLER GARCIA	FECHA	03/07/2024	
	ROCIO GUIJARRO MILLAN			
VERIFICACIÓN	Pk2jmGCJWUB3686MPKY7GEXJCD3GC4	PÁGINA	1545/2334	



**APELLIDOS Y NOMBRE / RAZÓN SOCIAL**

NAVARRO LLAMAS KATYANA

**NIF**  
\*\*\*\*8289\*

**EXPEDIENTE**  
1281720

**ANUALIDAD DE PAGO**

1ª

**IMPORTE POR ANUALIDAD**

	2023	2024	2025	2026	2027
IMPORTE MÁXIMO SUBVENCIONABLE	4.696,85 €	4.696,85 €	4.696,85 €	4.696,85 €	4.696,85 €
IMPORTE MEDIO DE TRANSFERENCIA (€/ha)	91,65 €	91,65 €	91,65 €	91,65 €	91,65 €

**RESUMEN DE UNIDADES**

Cód	GRUPO DE PAGO	Sup. Dec. Admisible (ha)	Sup. Comprometida (ha)	Sup. ajustada compromiso (I) (ha)	% sobredec.	Sup. Propuesta (ha)	Importe Declarado	Importe Topado	Importe Propuesto	Importe tras sobredec.
426	HERBÁCEOS	31,07		31,07	0,00	31,07	4.696,85	4.696,85	4.696,85	4.696,85
434	HERBÁCEOS NO ELEGIBLES	20,18		20,18	0,00	20,18	0,00	0,00	0,00	0,00
<b>TOTAL</b>		51,25	51,25	51,25		51,25	4.696,85	4.696,85	4.696,85	4.696,85

**APLICACIÓN DE REDUCCIONES Y PENALIZACIONES**

GRUPO DE PAGO	Importe Calculado	Importe prereduc.	Criterios de subvencionabilidad y compromisos	Presentación tardía	Omisión declaración	Condicionabilidad	IMPORTE (Euros) PROPUESTO
HERBÁCEOS	4.696,85	4.696,85	0,00	0,00	0,00	0,00	4.696,85
HERBÁCEOS NO ELEGIBLES	0,00	0,00	0,00	0,00	0,00	0,00	0,00
<b>TOTAL</b>	4.696,85	4.696,85					4.696,85

**RESUMEN DE PAGOS**

	IMPORTE ( Euros )			
	PROPUESTO	FEADER (Eje 2)	MAPA	CAPADR
PROPUESTO	4.696,85	3.992,32	460,76	243,77

**RECINTOS PROPUESTOS**

REF.	REFERENCIA SIGPAC	CULTIVO DESCRIPCIÓN CULTIVO	S/R G.PAGO	PEND. MEDIA (%)	SUP. DEC. ADMISIBLE (ha)	SUP. COMPROM. (ha)	SUP. AJUSTADA COMPR.(I) (ha)	SUP. CONV. SIGPAC (ha)	SUP. CERTIF. (ha)	SUP. CAMPO (ha)	SUP. CAMPO DETER. CULT. DECLARADO (ha)	SUP. DEC. REDUCIDA (ha)	SUP. PROPUESTA (ha)
-1074392	18-149-013-00154-001	53001 YEROS-MORO DA 131	S 426	9,30	2,16	2,16	2,16	2,16	2,16			2,16	2,16
-799697	04-063-023-00125-001	8000 AVENA-SIN VARIEDAD	S 426	9,30	3,37	3,37	3,37	3,37	3,37			3,37	3,37
1700000005982255	04-063-022-00011-001	53001 YEROS-MORO DA 131	S 426	10,80	6,38	6,38	6,38	6,38	6,38			6,38	6,38
1700000005982256	04-063-022-00011-001	8000 AVENA-SIN VARIEDAD	S 426	10,80	6,83	6,83	6,83	6,83	6,83			6,83	6,83
1700000005982257	04-063-023-00125-006	8000 AVENA-SIN VARIEDAD	S 426	19,10	0,40	0,40	0,40	0,40	0,40			0,40	0,40
1700000005982260	04-063-022-00011-001	8000 AVENA-SIN VARIEDAD	S 426	10,80	5,63	5,63	5,63	5,63	5,63			5,63	5,63
1700000005982273	04-063-023-00125-001	8000 AVENA-SIN VARIEDAD	S 426	9,30	6,30	6,30	6,30	6,30	6,30			6,30	6,30
-1074316	04-063-022-00024-001	20000 BARBECHO TRADICIONAL-SIN VARIEDAD	S 434	7,20	4,56	4,56	4,56	4,56	4,56			4,56	4,56
1700000005982254	04-063-022-00011-001	20000 BARBECHO TRADICIONAL-SIN VARIEDAD	S 434	10,80	3,94	3,94	3,94	3,94	3,94			3,94	3,94
1700000005982264	04-063-022-00024-001	20000 BARBECHO TRADICIONAL-SIN VARIEDAD	S 434	7,20	5,01	5,01	5,01	5,01	5,01			5,01	5,01
1700000005982268	04-063-023-00092-001	20000 BARBECHO TRADICIONAL-SIN VARIEDAD	S 434	11,00	0,40	0,40	0,40	0,40	0,40			0,40	0,40
1700000005982270	04-063-023-00092-002	20000 BARBECHO TRADICIONAL-SIN VARIEDAD	S 434	9,30	0,13	0,13	0,13	0,13	0,13			0,13	0,13
1700000005982271	18-149-013-00154-001	20000 BARBECHO TRADICIONAL-SIN VARIEDAD	S 434	9,30	6,14	6,14	6,14	6,14	6,14			6,14	6,14

(1) Superficie declarada admisible ajustada con la superficie comprometida.  
(2) Factor de penalización valorando el alcance para el tipo de compromiso.

Puede verificar la integridad de una copia de este documento mediante la lectura del código QR adjunto o mediante el acceso a la dirección <https://ws050.juntadeandalucia.es/verificarFirma> indicando el código de VERIFICACIÓN

FIRMADO POR	JUAN JOSE SOLER GARCIA	FECHA	03/07/2024	
	ROCIO GUIJARRO MILLAN			
VERIFICACIÓN	Pk2jmGCJWUB3686MPKY7GEXJCD3GC4	PÁGINA	1546/2334	



**APELLIDOS Y NOMBRE / RAZÓN SOCIAL**

NAVARRO LOPEZ ENCARNACION

**NIF**

\*\*\*\*8757\*

**EXPEDIENTE**

1100170

**ANUALIDAD DE PAGO**

1ª

**IMPORTE POR ANUALIDAD**

	2023	2024	2025	2026	2027
IMPORTE MÁXIMO SUBVENCIONABLE	6.202,51 €	6.202,51 €	6.202,51 €	6.202,51 €	6.202,51 €
IMPORTE MEDIO DE TRANSFERENCIA (€/ha)	105,22 €	105,22 €	105,22 €	105,22 €	105,22 €

**RESUMEN DE UNIDADES**

Cód	GRUPO DE PAGO	Sup. Dec. Admisible (ha)	Sup. Comprometida (ha)	Sup. ajustada compromiso (I) (ha)	% sobredec.	Sup. Propuesta (ha)	Importe Declarado	Importe Topado	Importe Propuesto	Importe tras sobredec.
426	HERBÁCEOS	41,07		41,03	0,00	41,03	6.202,51	6.202,51	6.202,51	6.202,51
434	HERBÁCEOS NO ELEGIBLES	17,92		17,92	0,00	17,92	0,00	0,00	0,00	0,00
<b>TOTAL</b>		58,99	58,95	58,95		58,95	6.202,51	6.202,51	6.202,51	6.202,51

**APLICACIÓN DE REDUCCIONES Y PENALIZACIONES**

GRUPO DE PAGO	Importe Calculado	Importe prereduc.	Criterios de subvencionabilidad y compromisos	Presentación tardía	Omisión declaración	Condicionalidad	PROPUESTO (Euros)
HERBÁCEOS	6.202,51	6.202,51	0,00	0,00	0,00	0,00	6.202,51
HERBÁCEOS NO ELEGIBLES	0,00	0,00	0,00	0,00	0,00	0,00	0,00
<b>TOTAL</b>	6.202,51	6.202,51					6.202,51

**RESUMEN DE PAGOS**

	PROPUESTO	PROPUESTO	FEADER (Eje 2)	MAPA	CAPADR
	PROPUESTO	6.202,51	5.272,13	608,47	321,91

**RECINTOS PROPUESTOS**

REF.	REFERENCIA SIGPAC	CULTIVO DESCRIPCIÓN CULTIVO	S/R G.PAGO	PEND. MEDIA (%)	SUP. DEC. ADMISIBLE (ha)	SUP. COMPROM. (ha)	SUP. AJUSTADA COMPROM. (I) (ha)	SUP. CONV. SIGPAC (ha)	SUP. CERTIF. (ha)	SUP. CAMPO (ha)	SUP. CAMPO DETER. CULT. DECLARADO (ha)	SUP. DEC. REDUCIDA (ha)	SUP. PROPUESTA (ha)
-1503071	04-098-089-00005-001	8000 AVENA-SIN VARIEDAD	S	426	7,90	0,41	0,41	0,41	0,41	0,41	0,41	0,41	0,41
-941974	04-098-089-00005-006	8000 AVENA-SIN VARIEDAD	S	426	17,20	0,64	0,64	0,64	0,64	0,64	0,64	0,64	0,64
-502258	04-098-090-00141-003	8000 AVENA-SIN VARIEDAD	S	426	11,30	0,88	0,88	0,88	0,88	0,88	0,88	0,88	0,88
1700000005360550	04-098-043-00014-001	5000 CEBADA-SIN VARIEDAD	S	426	8,80	6,81	6,81	6,81	6,81	6,81	6,81	6,81	6,81
1700000005360553	04-098-090-00140-015	8000 AVENA-SIN VARIEDAD	S	426	11,00	0,04	0,04	0,04	0,04	0,04	0,04	0,04	0,04
1700000005360558	04-098-089-00001-001	5000 CEBADA-SIN VARIEDAD	S	426	7,00	2,74	2,74	2,74	2,74	2,74	2,74	2,74	2,74
1700000005360559	04-098-090-00140-014	5000 CEBADA-SIN VARIEDAD	S	426	13,10	4,01	4,01	4,01	4,01	4,01	4,01	4,01	4,01
1700000005360573	04-098-043-00019-002	5000 CEBADA-SIN VARIEDAD	S	426	4,50	2,55	2,55	2,55	2,55	2,55	2,55	2,55	2,55
1700000005360574	04-098-088-00001-001	5000 CEBADA-SIN VARIEDAD	S	426	2,90	0,65	0,65	0,65	0,65	0,65	0,65	0,65	0,65
1700000005360575	04-098-043-00018-001	5000 CEBADA-SIN VARIEDAD	S	426	5,40	2,94	2,94	2,94	2,94	2,94	2,94	2,94	2,94
1700000005360576	04-098-043-00018-002	5000 CEBADA-SIN VARIEDAD	S	426	3,30	1,27	1,23	1,23	1,27	1,27	1,23	1,23	1,23
1700000005360577	04-098-089-00004-001	8000 AVENA-SIN VARIEDAD	S	426	9,10	9,45	9,45	9,45	9,45	9,45	9,45	9,45	9,45
1700000005360578	04-098-089-00005-001	8000 AVENA-SIN VARIEDAD	S	426	7,90	8,68	8,68	8,68	8,68	8,68	8,68	8,68	8,68
4610523	04-098-090-00137-004	20000 BARBECHO TRADICIONAL-SIN VARIEDAD	S	434	8,50	1,76	1,76	1,76	1,76	1,76	1,76	1,76	1,76
4610529	04-098-090-00140-007	20000 BARBECHO TRADICIONAL-SIN VARIEDAD	S	434	10,40	8,30	8,30	8,30	8,30	8,30	8,30	8,30	8,30
1700000005360554	04-098-090-00137-005	20000 BARBECHO TRADICIONAL-SIN VARIEDAD	S	434	4,20	0,38	0,38	0,38	0,38	0,38	0,38	0,38	0,38
1700000005360555	04-098-090-00136-002	20000 BARBECHO TRADICIONAL-SIN VARIEDAD	S	434	8,30	0,52	0,52	0,52	0,52	0,52	0,52	0,52	0,52
1700000005360556	04-098-090-00134-001	20000 BARBECHO TRADICIONAL-SIN VARIEDAD	S	434	7,50	1,20	1,20	1,20	1,20	1,20	1,20	1,20	1,20
1700000005360562	04-098-090-00128-001	20000 BARBECHO TRADICIONAL-SIN VARIEDAD	S	434	12,90	5,76	5,76	5,76	5,76	5,76	5,76	5,76	5,76

**INCIDENCIAS**

**INCIDENCIA DESCRIPCIÓN**

4272 Verifica que las líneas de declaración de las Solicitudes Únicas no tienen solapes con la capa de Retroactividad Gráfica (ambas de la misma campaña) a nivel de expediente/línea de declaración gráfica de la solicitud.  
Ref:1700000005360576 Recinto:04-098-043-00018-00002 Cultivo: - Agregado de la referencia del recinto.:0 Zona de la referencia del recinto.:0 Superficie solapada.:0,04 Id. Incid.:95939521

(1) Superficie declarada admisible ajustada con la superficie comprometida.  
(2) Factor de penalización valorando el alcance para el tipo de compromiso.

Puede verificar la integridad de una copia de este documento mediante la lectura del código QR adjunto o mediante el acceso a la dirección <https://ws050.juntadeandalucia.es/verificarFirma> indicando el código de VERIFICACIÓN

FIRMADO POR	JUAN JOSE SOLER GARCIA	FECHA	03/07/2024
	ROCIO GUIJARRO MILLAN		
VERIFICACIÓN	Pk2jmGCJWUB3686MPKY7GEXJCD3GC4	PÁGINA	1547/2334





**APELLIDOS Y NOMBRE / RAZÓN SOCIAL**

NAVARRO MARTINEZ ANDRES ALBERTO

**NIF**

\*\*\*\*8765\*

**EXPEDIENTE**

1276678

**ANUALIDAD DE PAGO**

1ª

**IMPORTE POR ANUALIDAD**

	2023	2024	2025	2026	2027
IMPORTE MÁXIMO SUBVENCIONABLE	2.104,09 €	2.104,09 €	2.104,09 €	2.104,09 €	2.104,09 €
IMPORTE MEDIO DE TRANSFERENCIA (€/ha)	221,95 €	221,95 €	221,95 €	221,95 €	221,95 €

**RESUMEN DE UNIDADES**

Cód	GRUPO DE PAGO	Sup. Dec. Admisible (ha)	Sup. Comprometida (ha)	Sup. ajustada compromiso (1) (ha)	% sobredec.	Sup. Propuesta (ha)	Importe Declarado	Importe Topado	Importe Propuesto	Importe tras sobredec.
429	OLIVAR	1,71		1,71	0,00	1,71	423,91	423,91	423,91	423,91
432	FRUTALES SECANO	7,77		7,77	0,00	7,77	1.680,18	1.680,18	1.680,18	1.680,18
<b>TOTAL</b>		9,48	9,48	9,48		9,48	2.104,09	2.104,09	2.104,09	2.104,09

**APLICACIÓN DE REDUCCIONES Y PENALIZACIONES**

GRUPO DE PAGO	Importe Calculado	Importe prerreduc. y compromisos	Criterios de subvencionabilidad y compromisos	Presentación tardía	Omisión declaración	Condicionalidad	IMPORTES (Euros) PROPUESTO
FRUTALES SECANO	1.680,18	1.680,18	0,00	0,00	0,00	0,00	1.680,18
OLIVAR	423,91	423,91	0,00	0,00	0,00	0,00	423,91
<b>TOTAL</b>	2.104,09	2.104,09					2.104,09

**RESUMEN DE PAGOS**

	PROPUESTO	PROPUESTO	FEADER (Eje 2)	MAPA	CAPADR
		2.104,09	1.788,47	206,42	109,20

**RECINTOS PROPUESTOS**

REF.	REFERENCIA SIGPAC	CULTIVO DESCRIPCIÓN CULTIVO	S/R G.PAGO	PEND. MEDIA (%)	SUP. DEC. ADMISIBLE (ha)	SUP. COMPROM. (ha)	SUP. AJUSTADA COMPR.(1) (ha)	SUP. CONV. SIGPAC (ha)	SUP. CERTIF. (ha)	SUP. CAMPO (ha)	SUP. CAMPO DETER. CULT. DECLARADO (ha)	SUP. DEC. REDUCIDA (ha)	SUP. PROPUESTA (ha)
170000004557461	04-070-029-00011-002	101269 OLIVAR-PICUAL DE ALMERIA	S	429	15,90	0,02	0,02	0,02	0,02			0,02	0,02
170000004557462	04-070-029-00011-004	101269 OLIVAR-PICUAL DE ALMERIA	S	429	27,80	0,06	0,06	0,06	0,06			0,06	0,06
170000004557463	04-070-029-00016-001	101269 OLIVAR-PICUAL DE ALMERIA	S	429	17,00	0,45	0,45	0,45	0,45			0,45	0,45
170000004557468	04-070-030-00014-003	101269 OLIVAR-PICUAL DE ALMERIA	S	429	19,70	0,44	0,44	0,44	0,44			0,44	0,44
170000004557469	04-070-030-00075-004	101269 OLIVAR-PICUAL DE ALMERIA	S	429	20,30	0,10	0,10	0,10	0,10			0,10	0,10
170000004557470	04-070-030-00067-001	101269 OLIVAR-PICUAL DE ALMERIA	S	429	22,10	0,03	0,03	0,03	0,03			0,03	0,03
170000004557471	04-070-030-00067-002	101269 OLIVAR-PICUAL DE ALMERIA	S	429	17,20	0,05	0,05	0,05	0,05			0,05	0,05
170000004557472	04-070-030-00067-006	101269 OLIVAR-PICUAL DE ALMERIA	S	429	15,10	0,07	0,07	0,07	0,07			0,07	0,07
170000004557473	04-070-030-00012-002	101269 OLIVAR-PICUAL DE ALMERIA	S	429	14,70	0,09	0,09	0,09	0,09			0,09	0,09
170000004557474	04-070-030-00067-007	101269 OLIVAR-PICUAL DE ALMERIA	S	429	17,70	0,24	0,24	0,24	0,24			0,24	0,24
170000004557476	04-070-030-00012-003	101269 OLIVAR-PICUAL DE ALMERIA	S	429	11,50	0,10	0,10	0,10	0,10			0,10	0,10
170000004557477	04-070-030-00075-003	101269 OLIVAR-PICUAL DE ALMERIA	S	429	18,20	0,06	0,06	0,06	0,06			0,06	0,06
-964345	04-070-030-00069-047	104008 ALMENDROS-CONSTANTI	S	432	36,70	0,06	0,06	0,06	0,06			0,06	0,06
170000004557483	04-070-029-00011-001	104020 ALMENDROS-GUARA	S	432	24,40	0,46	0,46	0,46	0,46			0,46	0,46
170000004557484	04-070-030-00067-015	104020 ALMENDROS-GUARA	S	432	18,60	0,58	0,58	0,58	0,58			0,58	0,58
170000004557485	04-070-030-00014-002	104020 ALMENDROS-GUARA	S	432	28,70	0,58	0,58	0,58	0,58			0,58	0,58
170000004557486	04-070-030-00075-001	104008 ALMENDROS-CONSTANTI	S	432	22,60	0,77	0,77	0,77	0,77			0,77	0,77
170000004557487	04-070-030-00067-011	104008 ALMENDROS-CONSTANTI	S	432	20,60	0,02	0,02	0,02	0,02			0,02	0,02
170000004557488	04-070-030-00012-001	104022 ALMENDROS-LARGUETA	S	432	21,90	1,11	1,11	1,11	1,11			1,11	1,11
170000004557489	04-070-030-00075-005	104008 ALMENDROS-CONSTANTI	S	432	19,50	0,42	0,42	0,42	0,42			0,42	0,42
170000004557490	04-070-030-00012-004	104008 ALMENDROS-CONSTANTI	S	432	21,50	0,02	0,02	0,02	0,02			0,02	0,02
170000004557491	04-070-030-00014-001	104022 ALMENDROS-LARGUETA	S	432	18,40	0,25	0,25	0,25	0,25			0,25	0,25
170000004557492	04-070-029-00016-002	104020 ALMENDROS-GUARA	S	432	21,00	1,08	1,08	1,08	1,08			1,08	1,08
170000004557493	04-070-029-00016-004	104020 ALMENDROS-GUARA	S	432	21,00	0,11	0,11	0,11	0,11			0,11	0,11
170000004557494	04-070-030-00067-008	104020 ALMENDROS-GUARA	S	432	23,10	1,56	1,56	1,56	1,56			1,56	1,56
170000004557495	04-070-030-00067-009	104020 ALMENDROS-GUARA	S	432	22,40	0,75	0,75	0,75	0,75			0,75	0,75

(1) Superficie declarada admisible ajustada con la superficie comprometida.  
(2) Factor de penalización valorando el alcance para el tipo de compromiso.

Puede verificar la integridad de una copia de este documento mediante la lectura del código QR adjunto o mediante el acceso a la dirección <https://ws050.juntadeandalucia.es/verificarFirma> indicando el código de VERIFICACIÓN

FIRMADO POR	JUAN JOSE SOLER GARCIA	FECHA	03/07/2024	
	ROCIO GUIJARRO MILLAN			
VERIFICACIÓN	Pk2jmGCJWUB3686MPKY7GEXJCD3GC4	PÁGINA	1548/2334	





**APELLIDOS Y NOMBRE / RAZÓN SOCIAL**

NAVARRO MARTINEZ ANTONIO

**NIF**  
\*\*\*\*1674\*

**EXPEDIENTE**  
1120118

**ANUALIDAD DE PAGO**

1ª

**IMPORTE POR ANUALIDAD**

	2023	2024	2025	2026	2027
IMPORTE MÁXIMO SUBVENCIONABLE	4.257,77 €	4.257,77 €	4.257,77 €	4.257,77 €	4.257,77 €
IMPORTE MEDIO DE TRANSFERENCIA (€/ha)	214,28 €	214,28 €	214,28 €	214,28 €	214,28 €

**RESUMEN DE UNIDADES**

Cód	GRUPO DE PAGO	Sup. Dec. Admisible (ha)	Sup. Comprometida (ha)	Sup. ajustada compromiso (I) (ha)	% sobredec.	Sup. Propuesta (ha)	Importe Declarado	Importe Topado	Importe Propuesto	Importe tras sobredec.
432	FRUTALES SECANO	19,69		19,69	0,00	19,69	4.257,77	4.257,77	4.257,77	4.257,77
434	HERBÁCEOS NO ELEGIBLES	0,18		0,18	0,00	0,18	0,00	0,00	0,00	0,00
<b>TOTAL</b>		19,87	19,87	19,87		19,87	4.257,77	4.257,77	4.257,77	4.257,77

**APLICACIÓN DE REDUCCIONES Y PENALIZACIONES**

GRUPO DE PAGO	Importe Calculado	Importe prereduc.	Criterios de subvencionabilidad y compromisos			Omisión declaración	Condicionality	IMPORTE (Euros)	
			Presentación tardía	Presentación	Presentación			PROPUESTO	PROPUESTO
FRUTALES SECANO	4.257,77	4.257,77	0,00	0,00	0,00	0,00	0,00	4.257,77	
HERBÁCEOS NO ELEGIBLES	0,00	0,00	0,00	0,00	0,00	0,00	0,00	0,00	
<b>TOTAL</b>	4.257,77	4.257,77						4.257,77	

**RESUMEN DE PAGOS**

PROPUESTO	IMPORTE ( Euros )			
	PROPUESTO	FEADER (Eje 2)	MAPA	CAPADR
PROPUESTO	4.257,77	3.619,10	417,69	220,98

**RECINTOS PROPUESTOS**

REF.	REFERENCIA SIGPAC	CULTIVO DESCRIPCIÓN CULTIVO	S/R G.PAGO	PEND. MEDIA (%)	SUP. DEC. ADMISIBLE (ha)	SUP. COMPROM. (ha)	SUP. AJUSTADA COMPROM. (I) (ha)	SUP. CONV. SIGPAC (ha)	SUP. CERTIF. (ha)	SUP. CAMPO (ha)	SUP. CAMPO DETER. CULT. DECLARADO (ha)	SUP. DEC. REDUCIDA (ha)	SUP. PROPUESTA (ha)
-747632	04-070-002-00130-025	104024 ALMENDROS-MARCONA	S 432	23,00	0,04	0,04	0,04	0,04	0,04			0,04	0,04
-747626	04-070-002-00091-028	104024 ALMENDROS-MARCONA	S 432	12,50	0,01	0,01	0,01	0,01	0,01			0,01	0,01
1700000002802566	04-037-043-00062-001	104024 ALMENDROS-MARCONA	S 432	4,30	1,61	1,61	1,61	1,61	1,61			1,61	1,61
1700000002802567	04-070-002-00091-006	104024 ALMENDROS-MARCONA	S 432	13,40	2,11	2,11	2,11	2,11	2,11			2,11	2,11
1700000002802568	04-070-002-00091-004	104024 ALMENDROS-MARCONA	S 432	11,80	0,41	0,41	0,41	0,41	0,41			0,41	0,41
1700000002802569	04-070-002-00057-001	104024 ALMENDROS-MARCONA	S 432	12,00	7,69	7,69	7,69	7,69	7,69			7,69	7,69
1700000002802570	04-070-002-00091-026	104024 ALMENDROS-MARCONA	S 432	11,40	0,08	0,08	0,08	0,08	0,08			0,08	0,08
1700000002802571	04-070-002-00091-010	104024 ALMENDROS-MARCONA	S 432	14,90	6,82	6,82	6,82	6,82	6,82			6,82	6,82
1700000002802572	04-070-002-00091-009	104024 ALMENDROS-MARCONA	S 432	15,70	0,15	0,15	0,15	0,15	0,15			0,15	0,15
1700000002802573	04-070-002-00091-019	104024 ALMENDROS-MARCONA	S 432	9,90	0,26	0,26	0,26	0,26	0,26			0,26	0,26
1700000002802574	04-070-002-00091-008	104024 ALMENDROS-MARCONA	S 432	14,80	0,36	0,36	0,36	0,36	0,36			0,36	0,36
1700000002802575	04-070-002-00091-021	104024 ALMENDROS-MARCONA	S 432	16,40	0,07	0,07	0,07	0,07	0,07			0,07	0,07
1700000002802576	04-070-002-00091-020	104024 ALMENDROS-MARCONA	S 432	14,10	0,08	0,08	0,08	0,08	0,08			0,08	0,08
-747630	04-070-002-00130-022	20000 BARBECHO TRADICIONAL-SIN VARIEDAD	S 434	14,40	0,01	0,01	0,01	0,01	0,01			0,01	0,01
1700000002802564	04-070-002-00091-016	20000 BARBECHO TRADICIONAL-SIN VARIEDAD	S 434	9,60	0,17	0,17	0,17	0,17	0,17			0,17	0,17

(1) Superficie declarada admisible ajustada con la superficie comprometida.  
(2) Factor de penalización valorando el alcance para el tipo de compromiso.

Puede verificar la integridad de una copia de este documento mediante la lectura del código QR adjunto o mediante el acceso a la dirección <https://ws050.juntadeandalucia.es/verificarFirma> indicando el código de VERIFICACIÓN

FIRMADO POR	JUAN JOSE SOLER GARCIA	FECHA	03/07/2024	
	ROCIO GUIJARRO MILLAN			
VERIFICACIÓN	Pk2jmGCJWUB3686MPKY7GEXJCD3GC4	PÁGINA	1549/2334	



**INCIDENCIAS**

**INCIDENCIA DESCRIPCIÓN**

- 224 La superficie de cruce total de productos de la agrupación Pastos permanentes sobre un mismo recinto en una misma solicitud, no puede superar la superficie total admisible de pastos.  
Ref:170000002802565 Recinto:04-070-002-00091-00023 Cultivo:62000 PASTOS PERMANENTES DE 5 O MAS AÑOS-SIN VARIEDAD Secano Superficie admisible de pastos del recinto según SIGPAC.:4 Suma de superficies de cruce netas declaradas para este recinto por el solicitante.:5 Exceso de superficie (Hectáreas):0,01  
Ref:-747631 Recinto:04-070-002-00130-00023 Cultivo:62000 PASTOS PERMANENTES DE 5 O MAS AÑOS-SIN VARIEDAD Secano Superficie admisible de pastos del recinto según SIGPAC.:0 Suma de superficies de cruce netas declaradas para este recinto por el solicitante.:1 Exceso de superficie (Hectáreas):0,01
- 452 Actividad agraria declarada en un recinto no compatible con el uso PA, PR o PS asignado en SIGPAC para ese recinto.  
Ref:-747627 Recinto:04-070-002-00091-00030 Cultivo:20000 BARBECHO TRADICIONAL-SIN VARIEDAD Secano USO ASIGNADO EN SIGPAC:PR
- 100400 Recinto con cultivo, variedad, régimen de explotación o uso Siggac no compatible con la operación solicitada ( Anexo IV.I Cultivos y variedades elegibles para las Intervenciones. Orden de 28 de marzo de 2023 ).  
Ref:-747627 Recinto:04-070-002-00091-00030 Cultivo:20000 BARBECHO TRADICIONAL-SIN VARIEDAD Secano Uso:PR  
Ref:-747628 Recinto:04-070-002-00130-00027 Cultivo:20000 BARBECHO TRADICIONAL-SIN VARIEDAD Secano Uso:FY
- 100402 Recinto solicitado no forma parte de ningún organismo de control autorizado para la producción ecológica en Andalucía o fecha de inscripción posterior al plazo establecido ( Anexo I. Criterios de Subvencionabilidad. Orden 28 de marzo de 2023 ).  
Ref:170000002802559 Recinto:04-070-002-00091-00002 Cultivo:20000 BARBECHO TRADICIONAL-SIN VARIEDAD Secano  
Ref:170000002802562 Recinto:04-070-002-00091-00003 Cultivo:20000 BARBECHO TRADICIONAL-SIN VARIEDAD Secano  
Ref:170000002802561 Recinto:04-070-002-00091-00005 Cultivo:20000 BARBECHO TRADICIONAL-SIN VARIEDAD Secano  
Ref:170000002802563 Recinto:04-070-002-00091-00022 Cultivo:20000 BARBECHO TRADICIONAL-SIN VARIEDAD Secano  
Ref:-747628 Recinto:04-070-002-00130-00027 Cultivo:20000 BARBECHO TRADICIONAL-SIN VARIEDAD Secano  
Ref:-747629 Recinto:04-070-002-00130-00028 Cultivo:104024 ALMENDROS-MARCONA Secano
- 100406 Grupo de cultivo declarado en el recinto no coincide con el grupo de cultivo existente en el organismo de control autorizado para la producción ecológica en Andalucía ( Anexo I. Criterios de Subvencionabilidad. Orden 28 de marzo de 2023 ).  
Ref:170000002802559 Recinto:04-070-002-00091-00002 Cultivo:20000 BARBECHO TRADICIONAL-SIN VARIEDAD Secano  
Grupo de SIPEA:FRUTALES  
Ref:170000002802562 Recinto:04-070-002-00091-00003 Cultivo:20000 BARBECHO TRADICIONAL-SIN VARIEDAD Secano  
Grupo de SIPEA:FRUTALES  
Ref:170000002802561 Recinto:04-070-002-00091-00005 Cultivo:20000 BARBECHO TRADICIONAL-SIN VARIEDAD Secano  
Grupo de SIPEA:FRUTALES  
Ref:170000002802563 Recinto:04-070-002-00091-00022 Cultivo:20000 BARBECHO TRADICIONAL-SIN VARIEDAD Secano  
Grupo de SIPEA:FRUTALES
- 100411 Recinto no admisible por no estar asociado en SIGGAN a una explotación ganadera admisible ( Artículo 10 de la Orden de 28 de marzo de 2023 ).  
Ref:170000002802565 Recinto:04-070-002-00091-00023 Cultivo:62000 PASTOS PERMANENTES DE 5 O MAS AÑOS-SIN VARIEDAD Secano  
Ref:-747631 Recinto:04-070-002-00130-00023 Cultivo:62000 PASTOS PERMANENTES DE 5 O MAS AÑOS-SIN VARIEDAD Secano
- 100424 Solicita recinto que no está comprometido para la operación.  
Ref:170000002802559 Recinto:04-070-002-00091-00002 Cultivo:20000 BARBECHO TRADICIONAL-SIN VARIEDAD Secano  
Ref:170000002802562 Recinto:04-070-002-00091-00003 Cultivo:20000 BARBECHO TRADICIONAL-SIN VARIEDAD Secano  
Ref:170000002802561 Recinto:04-070-002-00091-00005 Cultivo:20000 BARBECHO TRADICIONAL-SIN VARIEDAD Secano  
Ref:170000002802563 Recinto:04-070-002-00091-00022 Cultivo:20000 BARBECHO TRADICIONAL-SIN VARIEDAD Secano  
Ref:170000002802565 Recinto:04-070-002-00091-00023 Cultivo:62000 PASTOS PERMANENTES DE 5 O MAS AÑOS-SIN VARIEDAD Secano  
Ref:-747627 Recinto:04-070-002-00091-00030 Cultivo:20000 BARBECHO TRADICIONAL-SIN VARIEDAD Secano  
Ref:-747631 Recinto:04-070-002-00130-00023 Cultivo:62000 PASTOS PERMANENTES DE 5 O MAS AÑOS-SIN VARIEDAD Secano  
Ref:-747628 Recinto:04-070-002-00130-00027 Cultivo:20000 BARBECHO TRADICIONAL-SIN VARIEDAD Secano  
Ref:-747629 Recinto:04-070-002-00130-00028 Cultivo:104024 ALMENDROS-MARCONA Secano

(1) Superficie declarada admisible ajustada con la superficie comprometida.  
(2) Factor de penalización valorando el alcance para el tipo de compromiso.

Puede verificar la integridad de una copia de este documento mediante la lectura del código QR adjunto o mediante el acceso a la dirección <https://ws050.juntadeandalucia.es/verificarFirma> indicando el código de VERIFICACIÓN

FIRMADO POR	JUAN JOSE SOLER GARCIA	FECHA	03/07/2024	
	ROCIO GUIJARRO MILLAN			
VERIFICACIÓN	Pk2jmGCJWUB3686MPKY7GEXJCD3GC4	PÁGINA	1550/2334	



<u>APELLIDOS Y NOMBRE / RAZÓN SOCIAL</u>	<u>NIF</u>	<u>EXPEDIENTE</u>	<u>ANUALIDAD DE PAGO</u>
NAVARRO MARTINEZ FRANCISCA	***4566*	1128663	1ª

**IMPORTE POR ANUALIDAD**

	2023	2024	2025	2026	2027
IMPORTE MÁXIMO SUBVENCIONABLE	389,23 €	389,23 €	389,23 €	389,23 €	389,23 €
IMPORTE MEDIO DE TRANSFERENCIA (€/ha)	216,24 €	216,24 €	216,24 €	216,24 €	216,24 €

**RESUMEN DE UNIDADES**

Cód	GRUPO DE PAGO	Sup. Dec. Admisible (ha)	Sup. Comprometida (ha)	Sup. ajustada compromiso (1) (ha)	% sobredec.	Sup. Propuesta (ha)	Importe Declarado	Importe Topado	Importe Propuesto	Importe tras sobredec.
432	FRUTALES SECANO	1,80		1,80	0,00	1,80	389,23	389,23	389,23	389,23
<b>TOTAL</b>		1,80	1,80	1,80		1,80	389,23	389,23	389,23	389,23

**APLICACIÓN DE REDUCCIONES Y PENALIZACIONES**

GRUPO DE PAGO	Importe Calculado	Importe prereduc.	Criterios de subvencionabilidad y compromisos	Presentación tardía	Omisión declaración	Condicionalidad	IMPORTE (Euros) PROPUESTO
FRUTALES SECANO	389,23	389,23	0,00	0,00	0,00	0,00	389,23
<b>TOTAL</b>	389,23	389,23					389,23

**RESUMEN DE PAGOS**

	IMPORTE ( Euros )		
	PROPUESTO	FEADER (Eje 2)	MAPA
PROPUESTO	389,23	330,85	38,18
			CAPADR 20,20

**RECINTOS PROPUESTOS**

REF.	REFERENCIA SIGPAC	CULTIVO	DESCRIPCIÓN CULTIVO	S/R	G.PAGO	PEND. MEDIA (%)	SUP. DEC. ADMISIBLE (ha)	SUP. COMPROM. (ha)	SUP. AJUSTADA COMPROM. (1) (ha)	SUP. CONV. SIGPAC (ha)	SUP. CERTIE (ha)	SUP. CAMPO (ha)	SUP. CAMPO DETER. CULT. DECLARADO (ha)	SUP. DEC. REDUCIDA (ha)	SUP. PROPUESTA (ha)
1700000004800870	04-002-029-00111-002	104007	ALMENDROS-COMUNA	S	432	25,70	0,04	0,04	0,04		0,04			0,04	0,04
1700000004800871	04-002-029-00111-001	104007	ALMENDROS-COMUNA	S	432	29,80	1,76	1,76	1,76		1,76			1,76	1,76

(1) Superficie declarada admisible ajustada con la superficie comprometida.  
 (2) Factor de penalización valorando el alcance para el tipo de compromiso.

Puede verificar la integridad de una copia de este documento mediante la lectura del código QR adjunto o mediante el acceso a la dirección <https://ws050.juntadeandalucia.es/verificarFirma> indicando el código de VERIFICACIÓN

FIRMADO POR	JUAN JOSE SOLER GARCIA	FECHA	03/07/2024	
	ROCIO GUIJARRO MILLAN			
VERIFICACIÓN	Pk2jmGCJWUB3686MPKY7GEXJCD3GC4	PÁGINA	1551/2334	



**APELLIDOS Y NOMBRE / RAZÓN SOCIAL**  
**NAVARRO MARTÍNEZ FRANCISCO LUIS**

**NIF**  
\*\*\*\*1012\*

**EXPEDIENTE**  
1263226

**ANUALIDAD DE PAGO**  
1ª

**IMPORTE POR ANUALIDAD**

	2023	2024	2025	2026	2027
IMPORTE MÁXIMO SUBVENCIONABLE	3.126,16 €	3.126,16 €	3.126,16 €	3.126,16 €	3.126,16 €
IMPORTE MEDIO DE TRANSFERENCIA (€/ha)	179,05 €	179,05 €	179,05 €	179,05 €	179,05 €

**RESUMEN DE UNIDADES**

Cód	GRUPO DE PAGO	Sup. Dec. Admisible (ha)	Sup. Comprometida (ha)	Sup. ajustada compromiso (1) (ha)	% sobredec.	Sup. Propuesta (ha)	Importe Declarado	Importe Topado	Importe Propuesto	Importe tras sobredec.
426	HERBÁCEOS	9,98		9,98	0,00	9,98	1.508,68	1.508,68	1.508,68	1.508,68
432	FRUTALES SECANO	7,48		7,48	0,00	7,48	1.617,48	1.617,48	1.617,48	1.617,48
<b>TOTAL</b>		17,46	17,46	17,46		17,46	3.126,16	3.126,16	3.126,16	3.126,16

**APLICACIÓN DE REDUCCIONES Y PENALIZACIONES**

GRUPO DE PAGO	Importe Calculado	Importe prereduc.	Criterios de subvencionabilidad y compromisos			Omisión declaración	Condicionalidad	IMPORTE (Euros)	
			Presentación tardía					PROPUESTO	
FRUTALES SECANO	1.617,48	1.617,48	0,00	0,00	0,00	0,00		1.617,48	
HERBÁCEOS	1.508,68	1.508,68	0,00	0,00	0,00	0,00		1.508,68	
<b>TOTAL</b>	3.126,16	3.126,16						3.126,16	

**RESUMEN DE PAGOS**

PROPUESTO	IMPORTE ( Euros )			
	PROPUESTO	FEADER (Eje 2)	MAPA	CAPADR
PROPUESTO	3.126,16	2.657,24	306,67	162,25

**RECINTOS PROPUESTOS**

REF.	REFERENCIA SIGPAC	CULTIVO DESCRIPCIÓN CULTIVO	S/R G.PAGO	PEND. MEDIA (%)	SUP. DEC. ADMISIBLE (ha)	SUP. COMPROM. (ha)	SUP. AJUSTADA COMPR.(1) (ha)	SUP. CONV. SIGPAC (ha)	SUP. CERTIF. (ha)	SUP. CAMPO (ha)	SUP. CAMPO DETER. CULT. DECLARADO (ha)	SUP. DEC. REDUCIDA (ha)	SUP. PROPUESTA (ha)
-1122555	04-063-047-00076-001	8000 AVENA-SIN VARIEDAD	S 426	7,30	2,83	2,83	2,83	2,83	2,83	2,83	2,83	2,83	2,83
5259658	04-063-047-00055-002	53001 YEROS-MORO DA 131	S 426	6,40	1,05	1,05	1,05	1,05	1,05	1,05	1,05	1,05	1,05
5259669	04-063-047-00076-001	8000 AVENA-SIN VARIEDAD	S 426	7,30	5,19	5,19	5,19	5,19	5,19	5,19	5,19	5,19	5,19
5275972	04-063-047-00055-006	53001 YEROS-MORO DA 131	S 426	8,30	0,91	0,91	0,91	0,91	0,91	0,91	0,91	0,91	0,91
5259665	04-063-047-00055-003	104024 ALMENDROS-MARCONA	S 432	16,00	0,34	0,34	0,34	0,34	0,34	0,34	0,34	0,34	0,34
5259670	04-063-047-00076-002	104024 ALMENDROS-MARCONA	S 432	18,40	0,86	0,86	0,86	0,86	0,86	0,86	0,86	0,86	0,86
5259671	04-063-047-00076-004	104024 ALMENDROS-MARCONA	S 432	19,60	6,28	6,28	6,28	6,28	6,28	6,28	6,28	6,28	6,28

**INCIDENCIAS****INCIDENCIA DESCRIPCIÓN**

- 100422 Recinto declarado por error para una operación de la 6503, que se ha corregido de oficio desmarcando la operación incorrecta, de acuerdo con la fecha de inscripción del recinto en la producción ecológica.  
 Ref:5259658 Recinto:04-063-047-00055-00002 Cultivo:53001 YEROS-MORO DA 131 Secano  
 Ref:5259665 Recinto:04-063-047-00055-00003 Cultivo:104024 ALMENDROS-MARCONA Secano  
 Ref:5275972 Recinto:04-063-047-00055-00006 Cultivo:53001 YEROS-MORO DA 131 Secano  
 Ref:-1122555 Recinto:04-063-047-00076-00001 Cultivo:8000 AVENA-SIN VARIEDAD Secano  
 Ref:5259669 Recinto:04-063-047-00076-00001 Cultivo:8000 AVENA-SIN VARIEDAD Secano  
 Ref:5259670 Recinto:04-063-047-00076-00002 Cultivo:104024 ALMENDROS-MARCONA Secano  
 Ref:5259671 Recinto:04-063-047-00076-00004 Cultivo:104024 ALMENDROS-MARCONA Secano

(1) Superficie declarada admisible ajustada con la superficie comprometida.  
 (2) Factor de penalización valorando el alcance para el tipo de compromiso.

Puede verificar la integridad de una copia de este documento mediante la lectura del código QR adjunto o mediante el acceso a la dirección <https://ws050.juntadeandalucia.es/verificarFirma> indicando el código de VERIFICACIÓN

FIRMADO POR	JUAN JOSE SOLER GARCIA	FECHA	03/07/2024	
	ROCIO GUIJARRO MILLAN			
VERIFICACIÓN	Pk2jmGCJWUB3686MPKY7GEXJCD3GC4	PÁGINA	1552/2334	



**APELLIDOS Y NOMBRE / RAZÓN SOCIAL**

NAVARRO MARTINEZ JOAQUÍN MIGUEL

**NIF**

\*\*\*0579\*

**EXPEDIENTE**

1244622

**ANUALIDAD DE PAGO**

1ª

**IMPORTE POR ANUALIDAD**

	2023	2024	2025	2026	2027
IMPORTE MÁXIMO SUBVENCIONABLE	346,16 €	346,16 €	346,16 €	346,16 €	346,16 €
IMPORTE MEDIO DE TRANSFERENCIA (€/ha)	349,66 €	349,66 €	349,66 €	349,66 €	349,66 €

**RESUMEN DE UNIDADES**

Cód	GRUPO DE PAGO	Sup. Dec. Admisible (ha)	Sup. Comprometida (ha)	Sup. ajustada compromiso (1) (ha)	% sobredec.	Sup. Propuesta (ha)	Importe Declarado	Importe Topado	Importe Propuesto	Importe tras sobredec.
433	FRUTALES REGADÍO	0,99		0,99	0,00	0,99	346,16	346,16	346,16	346,16
<b>TOTAL</b>		0,99	0,99	0,99		0,99	346,16	346,16	346,16	346,16

**APLICACIÓN DE REDUCCIONES Y PENALIZACIONES**

GRUPO DE PAGO	Importe Calculado	Importe prereduc.	Criterios de subvencionabilidad y compromisos	Presentación tardía	Omisión declaración	Condicionalidad	IMPORTE (Euros) PROPUESTO
FRUTALES REGADÍO	346,16	346,16	0,00	0,00	0,00	0,00	346,16
<b>TOTAL</b>	346,16	346,16					346,16

**RESUMEN DE PAGOS**

	IMPORTE (Euros)		
	PROPUESTO	FEADER (Eje 2)	MAPA
PROPUESTO	346,16	294,24	33,96
			CAPADR 17,96

**RECINTOS PROPUESTOS**

REF.	REFERENCIA SIGPAC	CULTIVO	DESCRIPCIÓN CULTIVO	S/R	G.PAGO	PEND. MEDIA (%)	SUP. DEC. ADMISIBLE (ha)	SUP. COMPROM. (ha)	SUP. AJUSTADA COMPR.(1) (ha)	SUP. CONV. SIGPAC (ha)	SUP. CERTIE. (ha)	SUP. CAMPO (ha)	SUP. CAMPO DETER. CULT. DECLARADO (ha)	SUP. DEC. REDUCIDA (ha)	SUP. PROPUESTA (ha)
4650796	04-054-004-00013-001	206235	NARANJO-CASTELLANA	R	433	5,70	0,36	0,36	0,36		0,36			0,36	0,36
4650797	04-054-007-00017-001	206235	NARANJO-CASTELLANA	R	433	2,60	0,18	0,18	0,18		0,18			0,18	0,18
4650799	04-054-003-00016-001	206235	NARANJO-CASTELLANA	R	433	5,20	0,20	0,20	0,20		0,20			0,20	0,20
4650800	04-054-003-00077-001	206235	NARANJO-CASTELLANA	R	433	19,70	0,21	0,21	0,21		0,21			0,21	0,21
4650801	04-054-003-00125-001	206235	NARANJO-CASTELLANA	R	433	7,20	0,04	0,04	0,04		0,04			0,04	0,04

(1) Superficie declarada admisible ajustada con la superficie comprometida.  
 (2) Factor de penalización valorando el alcance para el tipo de compromiso.

Puede verificar la integridad de una copia de este documento mediante la lectura del código QR adjunto o mediante el acceso a la dirección <https://ws050.juntadeandalucia.es/verificarFirma> indicando el código de VERIFICACIÓN

FIRMADO POR	JUAN JOSE SOLER GARCIA	FECHA	03/07/2024	
	ROCIO GUIJARRO MILLAN			
VERIFICACIÓN	Pk2jmGCJWUB3686MPKY7GEXJCD3GC4	PÁGINA	1553/2334	



**APELLIDOS Y NOMBRE / RAZÓN SOCIAL**

NAVARRO MARTINEZ JOSE

**NIF**  
\*\*\*\*5400\*

**EXPEDIENTE**  
1129087

**ANUALIDAD DE PAGO**  
1ª

**IMPORTE POR ANUALIDAD**

	2023	2024	2025	2026	2027
IMPORTE MÁXIMO SUBVENCIONABLE	7.486,62 €	7.486,62 €	7.486,62 €	7.486,62 €	7.486,62 €
IMPORTE MEDIO DE TRANSFERENCIA (€/ha)	228,39 €	228,39 €	228,39 €	228,39 €	228,39 €

**RESUMEN DE UNIDADES**

Cód	GRUPO DE PAGO	Sup. Dec. Admisible (ha)	Sup. Comprometida (ha)	Sup. ajustada compromiso (1) (ha)	% sobredec.	Sup. Propuesta (ha)	Importe Declarado	Importe Topado	Importe Propuesto	Importe tras sobredec.
429	OLIVAR	7,27		7,27	0,00	7,27	1.802,23	1.802,23	1.802,23	1.802,23
432	FRUTALES SECANO	24,25		24,25	0,00	24,25	5.243,82	5.243,82	5.243,82	5.243,82
433	FRUTALES REGADÍO	1,26		1,26	0,00	1,26	440,57	440,57	440,57	440,57
<b>TOTAL</b>		32,78	32,78	32,78		32,78	7.486,62	7.486,62	7.486,62	7.486,62

**APLICACIÓN DE REDUCCIONES Y PENALIZACIONES**

GRUPO DE PAGO	Importe Calculado	Importe prereduc.	Criterios de subvencionabilidad y compromisos	Presentación tardía	Omisión declaración	Condicionalidad	IMPORTE (Euros)	
							PROPUESTO	PROPUESTO
FRUTALES REGADÍO	440,57	440,57	0,00	0,00	0,00	0,00	440,57	
FRUTALES SECANO	5.243,82	5.243,82	0,00	0,00	0,00	0,00	5.243,82	
OLIVAR	1.802,23	1.802,23	0,00	0,00	0,00	0,00	1.802,23	
<b>TOTAL</b>	7.486,62	7.486,62					7.486,62	

**RESUMEN DE PAGOS**

PROPUESTO	IMPORTE (Euros)			
	PROPUESTO	FEADER (Eje 2)	MAPA	CAPADR
	7.486,62	6.363,63	734,44	388,55

(1) Superficie declarada admisible ajustada con la superficie comprometida.  
(2) Factor de penalización valorando el alcance para el tipo de compromiso.

Puede verificar la integridad de una copia de este documento mediante la lectura del código QR adjunto o mediante el acceso a la dirección <https://ws050.juntadeandalucia.es/verificarFirma> indicando el código de VERIFICACIÓN

FIRMADO POR	JUAN JOSE SOLER GARCIA	FECHA	03/07/2024	
	ROCIO GUIJARRO MILLAN			
VERIFICACIÓN	Pk2jmGCJWUB3686MPKY7GEXJCD3GC4	PÁGINA	1554/2334	



RECINTOS PROPUESTOS

Table with 14 columns: REF., REFERENCIA SIGPAC, CULTIVO, DESCRIPCIÓN CULTIVO, S/R, G. PAGO, PEND. MEDIA (%), SUP. DEC. ADMISIBLE (ha), SUP. COMPROM. (ha), SUP. AJUSTADA COMPR. (1) (ha), SUP. CONV. SIGPAC (ha), SUP. CERTIF. (ha), SUP. CAMPO (ha), SUP. CAMPO DETER. CULT. DECLARADO (ha), SUP. DEC. REDUCIDA (ha), SUP. PROPUESTA (ha). It lists agricultural parcels and their associated data.

INCIDENCIAS

INCIDENCIA DESCRIPCIÓN

4272 Verifica que las líneas de declaración de las Solicitudes Únicas no tienen solapes con la capa de Retroactividad Gráfica (ambas de la misma campaña) a nivel de expediente/línea de declaración gráfica de la solicitud. Ref:170000006938831 Recinto:04-070-011-00327-00003 Cultivo: - Agregado de la referencia del recinto.:0 Zona de la referencia del recinto.:0 Superficie solapada.:0,69 Id. Incid.:95940351

(1) Superficie declarada admisible ajustada con la superficie comprometida. (2) Factor de penalización valorando el alcance para el tipo de compromiso.

Table for document verification with 5 columns: FIRMADO POR (JUAN JOSE SOLER GARCIA, ROCIO GUIJARRO MILLAN), VERIFICACIÓN (Pk2jmGCJWUB3686MPKY7GEXJCD3GC4), FECHA (03/07/2024), PÁGINA (1555/2334), and a QR code.



**INCIDENCIAS**

**INCIDENCIA DESCRIPCIÓN**

- 100421 Recinto declarado por error para una operación de la 6503, que se ha corregido de oficio marcando la operación correcta, de acuerdo con la fecha de inscripción del recinto en la producción ecológica.  
Ref:-1511320 Recinto:04-070-011-00042-00004 Cultivo:101010 OLIVAR-PICUAL Regadío  
Ref:-1527782 Recinto:04-070-011-00046-00001 Cultivo:101010 OLIVAR-PICUAL Regadío
- 100424 Solicita recinto que no está comprometido para la operación.  
Ref:1700000006938849 Recinto:04-070-011-00309-00005 Cultivo:101194 OLIVAR-LECHIN DE GRANADA Secano  
Ref:1700000006938831 Recinto:04-070-011-00327-00003 Cultivo:104007 ALMENDROS-COMUNA Secano  
Ref:1700000006938838 Recinto:04-070-033-00202-00004 Cultivo:101194 OLIVAR-LECHIN DE GRANADA Secano  
Ref:1700000006938845 Recinto:04-070-033-00202-00005 Cultivo:101194 OLIVAR-LECHIN DE GRANADA Secano  
Ref:1700000006938850 Recinto:04-070-033-00202-00006 Cultivo:101194 OLIVAR-LECHIN DE GRANADA Secano  
Ref:-759894 Recinto:04-070-041-00148-00007 Cultivo:101194 OLIVAR-LECHIN DE GRANADA Secano  
Ref:-759905 Recinto:04-070-041-00159-00005 Cultivo:101010 OLIVAR-PICUAL Secano  
Ref:1700000006938919 Recinto:04-085-001-00004-00014 Cultivo:104012 ALMENDROS-FELISIA Regadío  
Ref:1700000006938853 Recinto:04-096-001-00019-00005 Cultivo:101194 OLIVAR-LECHIN DE GRANADA Regadío

(1) Superficie declarada admisible ajustada con la superficie comprometida.  
(2) Factor de penalización valorando el alcance para el tipo de compromiso.

Puede verificar la integridad de una copia de este documento mediante la lectura del código QR adjunto o mediante el acceso a la dirección <https://ws050.juntadeandalucia.es/verificarFirma> indicando el código de VERIFICACIÓN

FIRMADO POR	JUAN JOSE SOLER GARCIA	FECHA	03/07/2024	
	ROCIO GUIJARRO MILLAN			
VERIFICACIÓN	Pk2jmGCJWUB3686MPKY7GEXJCD3GC4	PÁGINA	1556/2334	





**APELLIDOS Y NOMBRE / RAZÓN SOCIAL**

NAVARRO MARTINEZ MARIA FRANCISCA

**NIF**

\*\*\*\*1695\*

**EXPEDIENTE**

1199812

**ANUALIDAD DE PAGO**

1ª

**IMPORTE POR ANUALIDAD**

	2023	2024	2025	2026	2027
IMPORTE MÁXIMO SUBVENCIONABLE	332,18 €	332,18 €	332,18 €	332,18 €	332,18 €
IMPORTE MEDIO DE TRANSFERENCIA (€/ha)	349,66 €	349,66 €	349,66 €	349,66 €	349,66 €

**RESUMEN DE UNIDADES**

Cód	GRUPO DE PAGO	Sup. Dec. Admisible (ha)	Sup. Comprometida (ha)	Sup. ajustada compromiso (1) (ha)	% sobredec.	Sup. Propuesta (ha)	Importe Declarado	Importe Topado	Importe Propuesto	Importe tras sobredec.
433	FRUTALES REGADÍO	0,95		0,95	0,00	0,95	332,18	332,18	332,18	332,18
<b>TOTAL</b>		0,95	0,95	0,95		0,95	332,18	332,18	332,18	332,18

**APLICACIÓN DE REDUCCIONES Y PENALIZACIONES**

GRUPO DE PAGO	Importe Calculado	Importe prerreduc.	Criterios de subvencionabilidad y compromisos	Presentación tardía	Omisión declaración	Condicionidad	IMPORTE (Euros) PROPUESTO
FRUTALES REGADÍO	332,18	332,18	0,00	0,00	0,00	0,00	332,18
<b>TOTAL</b>	332,18	332,18					332,18

**RESUMEN DE PAGOS**

	IMPORTE (Euros)			
	PROPUESTO	FEADER (Eje 2)	MAPA	CAPADR
PROPUESTO	332,18	282,35	32,59	17,24

**RECINTOS PROPUESTOS**

REF.	REFERENCIA SIGPAC	CULTIVO	DESCRIPCIÓN CULTIVO	S/R	G.PAGO	PEND. MEDIA (%)	SUP. DEC. ADMISIBLE (ha)	SUP. COMPROM. (ha)	SUP. AJUSTADA COMPROM. (1) (ha)	SUP. CONV. SIGPAC (ha)	SUP. CERTIE. (ha)	SUP. CAMPO (ha)	SUP. CAMPO DETER. CULT. DECLARADO (ha)	SUP. DEC. REDUCIDA (ha)	SUP. PROPUESTA (ha)
4189088	04-011-007-00061-001	206235	NARANJO-CASTELLANA	R	433	1,40	0,06	0,06	0,06		0,06			0,06	0,06
4189089	04-011-007-00058-001	206235	NARANJO-CASTELLANA	R	433	2,00	0,09	0,09	0,09		0,09			0,09	0,09
4189090	04-011-007-00076-001	206235	NARANJO-CASTELLANA	R	433	1,30	0,03	0,03	0,03		0,03			0,03	0,03
4189091	04-011-007-00065-001	206235	NARANJO-CASTELLANA	R	433	1,40	0,17	0,17	0,17		0,17			0,17	0,17
4189092	04-011-007-00093-001	206235	NARANJO-CASTELLANA	R	433	9,90	0,03	0,03	0,03		0,03			0,03	0,03
4189093	04-011-007-00086-001	206235	NARANJO-CASTELLANA	R	433	11,40	0,08	0,08	0,08		0,08			0,08	0,08
4189094	04-011-007-00108-001	206235	NARANJO-CASTELLANA	R	433	8,20	0,12	0,12	0,12		0,12			0,12	0,12
4189095	04-011-007-00071-002	206235	NARANJO-CASTELLANA	R	433	1,90	0,02	0,02	0,02		0,02			0,02	0,02
4189097	04-011-009-00004-001	206235	NARANJO-CASTELLANA	R	433	18,30	0,12	0,12	0,12		0,12			0,12	0,12
4189098	04-011-007-00074-002	206235	NARANJO-CASTELLANA	R	433	2,20	0,09	0,09	0,09		0,09			0,09	0,09
4189099	04-011-007-00072-002	206235	NARANJO-CASTELLANA	R	433	1,30	0,04	0,04	0,04		0,04			0,04	0,04
4189100	04-011-009-00011-001	206235	NARANJO-CASTELLANA	R	433	2,40	0,10	0,10	0,10		0,10			0,10	0,10

**INCIDENCIAS**

**INCIDENCIA DESCRIPCIÓN**

- 100400 Recinto con cultivo, variedad, régimen de explotación o uso Sigpac no compatible con la operación solicitada ( Anexo IV.I Cultivos y variedades elegibles para las Intervenciones. Orden de 28 de marzo de 2023 ).  
Ref:4189096 Recinto:04-011-009-00008-00001 Cultivo:206235 NARANJO-CASTELLANA Secano Uso:CI
- 100424 Solicita recinto que no está comprometido para la operación.  
Ref:4189096 Recinto:04-011-009-00008-00001 Cultivo:206235 NARANJO-CASTELLANA Secano

(1) Superficie declarada admisible ajustada con la superficie comprometida.  
(2) Factor de penalización valorando el alcance para el tipo de compromiso.

Puede verificar la integridad de una copia de este documento mediante la lectura del código QR adjunto o mediante el acceso a la dirección <https://ws050.juntadeandalucia.es/verificarFirma> indicando el código de VERIFICACIÓN

FIRMADO POR	JUAN JOSE SOLER GARCIA	FECHA	03/07/2024
	ROCIO GUIJARRO MILLAN		
VERIFICACIÓN	Pk2jmGCJWUB3686MPKY7GEXJCD3GC4	PÁGINA	1557/2334





**APELLIDOS Y NOMBRE / RAZÓN SOCIAL**

NAVARRO MARTINEZ MERCEDES

**NIF**

\*\*\*0233\*

**EXPEDIENTE**

1128492

**ANUALIDAD DE PAGO**

1ª

**IMPORTE POR ANUALIDAD**

	2023	2024	2025	2026	2027
IMPORTE MÁXIMO SUBVENCIONABLE	966,59 €	966,59 €	966,59 €	966,59 €	966,59 €
IMPORTE MEDIO DE TRANSFERENCIA (€/ha)	216,24 €	216,24 €	216,24 €	216,24 €	216,24 €

**RESUMEN DE UNIDADES**

Cód	GRUPO DE PAGO	Sup. Dec. Admisible (ha)	Sup. Comprometida (ha)	Sup. ajustada compromiso (1) (ha)	% sobredec.	Sup. Propuesta (ha)	Importe Declarado	Importe Topado	Importe Propuesto	Importe tras sobredec.
432	FRUTALES SECANO	4,47		4,47	0,00	4,47	966,59	966,59	966,59	966,59
<b>TOTAL</b>		4,47	4,47	4,47		4,47	966,59	966,59	966,59	966,59

**APLICACIÓN DE REDUCCIONES Y PENALIZACIONES**

GRUPO DE PAGO	Importe Calculado	Importe prereduc.	Criterios de subvencionabilidad y compromisos	Presentación tardía	Omisión declaración	Condicionalidad	IMPORTE (Euros) PROPUESTO
FRUTALES SECANO	966,59	966,59	0,00	0,00	0,00	0,00	966,59
<b>TOTAL</b>	966,59	966,59					966,59

**RESUMEN DE PAGOS**

	IMPORTE (Euros)			
	PROPUESTO	FEADER (Eje 2)	MAPA	CAPADR
PROPUESTO	966,59	821,60	94,82	50,17

**RECINTOS PROPUESTOS**

REF.	REFERENCIA SIGPAC	CULTIVO	DESCRIPCIÓN CULTIVO	S/R	G.PAGO	PEND. MEDIA (%)	SUP. DEC. ADMISIBLE (ha)	SUP. COMPROM. (ha)	SUP. AJUSTADA COMPROM. (1) (ha)	SUP. CONV. SIGPAC (ha)	SUP. CERTIE. (ha)	SUP. CAMPO (ha)	SUP. CAMPO DETER. CULT. DECLARADO (ha)	SUP. DEC. REDUCIDA (ha)	SUP. PROPUESTA (ha)
-1005500	04-002-035-00007-006	104007	ALMENDROS-COMUNA	S	432	37,20	0,03	0,03	0,03		0,03			0,03	0,03
1700000006246550	04-002-016-00002-001	104020	ALMENDROS-GUARA	S	432	7,20	1,69	1,69	1,69		1,69			1,69	1,69
1700000006246552	04-002-020-00019-001	104007	ALMENDROS-COMUNA	S	432	9,10	0,20	0,20	0,20		0,20			0,20	0,20
1700000006246553	04-002-035-00007-001	104007	ALMENDROS-COMUNA	S	432	34,20	0,53	0,53	0,53		0,53			0,53	0,53
1700000006246554	04-002-029-00181-001	104007	ALMENDROS-COMUNA	S	432	35,80	1,50	1,50	1,50		1,50			1,50	1,50
1700000006246555	04-002-035-00007-004	104007	ALMENDROS-COMUNA	S	432	28,30	0,52	0,52	0,52		0,52			0,52	0,52

**INCIDENCIAS**

**INCIDENCIA DESCRIPCIÓN**

100424 Solicita recinto que no está comprometido para la operación.

Ref:1700000006246551 Recinto:04-002-024-00336-00006 Cultivo:104007 ALMENDROS-COMUNA Regadío

(1) Superficie declarada admisible ajustada con la superficie comprometida.  
(2) Factor de penalización valorando el alcance para el tipo de compromiso.

Puede verificar la integridad de una copia de este documento mediante la lectura del código QR adjunto o mediante el acceso a la dirección <https://ws050.juntadeandalucia.es/verificarFirma> indicando el código de VERIFICACIÓN

FIRMADO POR	JUAN JOSE SOLER GARCIA	FECHA	03/07/2024	
	ROCIO GUIJARRO MILLAN			
VERIFICACIÓN	Pk2jmGCJWUB3686MPKY7GEXJCD3GC4	PÁGINA	1558/2334	



**APELLIDOS Y NOMBRE / RAZÓN SOCIAL** NAVARRO NIETO LAURA  
**NIF** \*\*\*\*1978\*  
**EXPEDIENTE** 1136017  
**ANUALIDAD DE PAGO** 1ª

**IMPORTE POR ANUALIDAD**

	2023	2024	2025	2026	2027
IMPORTE MÁXIMO SUBVENCIONABLE	6.623,70 €	6.623,70 €	6.623,70 €	6.623,70 €	6.623,70 €
IMPORTE MEDIO DE TRANSFERENCIA (€/ha)	94,29 €	94,29 €	94,29 €	94,29 €	94,29 €

**RESUMEN DE UNIDADES**

Cód	GRUPO DE PAGO	Sup. Dec. Admisible (ha)	Sup. Comprometida (ha)	Sup. ajustada compromiso (1) (ha)	% sobredec.	Sup. Propuesta (ha)	Importe Declarado	Importe Topado	Importe Propuesto	Importe tras sobredec.
426	HERBÁCEOS	41,27		41,27	0,00	41,27	6.238,79	6.238,79	6.238,79	6.238,79
432	FRUTALES SECANO	1,78		1,78	0,00	1,78	384,91	384,91	384,91	384,91
434	HERBÁCEOS NO ELEGIBLES	27,20		27,20	0,00	27,20	0,00	0,00	0,00	0,00
<b>TOTAL</b>		70,25	70,25	70,25		70,25	6.623,70	6.623,70	6.623,70	6.623,70

**APLICACIÓN DE REDUCCIONES Y PENALIZACIONES**

GRUPO DE PAGO	Importe Calculado	Importe prereduc.	Criterios de subvencionabilidad y compromisos	Presentación tardía	Omisión declaración	Condicionalidad	IMPORTE (Euros)
							PROPUESTO
FRUTALES SECANO	384,91	384,91	0,00	0,00	0,00	0,00	384,91
HERBÁCEOS	6.238,79	6.238,79	0,00	0,00	0,00	0,00	6.238,79
HERBÁCEOS NO ELEGIBLES	0,00	0,00	0,00	0,00	0,00	0,00	0,00
<b>TOTAL</b>	6.623,70	6.623,70					6.623,70

**RESUMEN DE PAGOS**

PROPUESTO	IMPORTE (Euros)			
	PROPUESTO	FEADER (Eje 2)	MAPA	CAPADR
	6.623,70	5.630,14	649,79	343,77

(1) Superficie declarada admisible ajustada con la superficie comprometida.  
 (2) Factor de penalización valorando el alcance para el tipo de compromiso.

Puede verificar la integridad de una copia de este documento mediante la lectura del código QR adjunto o mediante el acceso a la dirección <https://ws050.juntadeandalucia.es/verificarFirma> indicando el código de VERIFICACIÓN

FIRMADO POR	JUAN JOSE SOLER GARCIA	FECHA	03/07/2024	
	ROCIO GUIJARRO MILLAN			
VERIFICACIÓN	Pk2jmGCJWUB3686MPKY7GEXJCD3GC4	PÁGINA	1559/2334	



**RECINTOS PROPUESTOS**

REF.	REFERENCIA SIGPAC	CULTIVO	DESCRIPCIÓN CULTIVO	S/R	G.PAGO	PEND. MEDIA (%)	SUP. DEC. ADMISIBLE (ha)	SUP. COMPROM. (ha)	SUP. AJUSTADA COMPR.(1) (ha)	SUP. CONV. SIGPAC (ha)	SUP. CERTIF. (ha)	SUP. CAMPO (ha)	SUP. CAMPO DETER. CULT. DECLARADO (ha)	SUP. DEC. REDUCIDA (ha)	SUP. PROPUESTA (ha)
-159992	04-063-021-00045-008	5000	CEBADA-SIN VARIEDAD	S	426	6,00	2,95	2,95	2,95		2,95			2,95	2,95
-1092601	04-063-021-00002-002	8000	AVENA-SIN VARIEDAD	S	426	7,40	6,11	6,11	6,11		6,11			6,11	6,11
1700000007004643	04-063-020-00011-001	53001	YEROS-MORO DA 131	S	426	2,70	0,58	0,58	0,58		0,58			0,58	0,58
1700000007004644	18-149-015-00115-002	5000	CEBADA-SIN VARIEDAD	S	426	7,10	0,13	0,13	0,13		0,13			0,13	0,13
1700000007004646	18-149-014-00269-002	5000	CEBADA-SIN VARIEDAD	S	426	13,80	0,05	0,05	0,05		0,05			0,05	0,05
1700000007004647	18-149-014-00241-004	8000	AVENA-SIN VARIEDAD	S	426	7,40	0,17	0,17	0,17		0,17			0,17	0,17
1700000007004649	18-149-014-00249-001	5000	CEBADA-SIN VARIEDAD	S	426	2,20	1,72	1,72	1,72		1,72			1,72	1,72
1700000007004650	18-149-014-00250-001	5000	CEBADA-SIN VARIEDAD	S	426	2,20	1,61	1,61	1,61		1,61			1,61	1,61
1700000007004651	18-149-015-00116-001	5000	CEBADA-SIN VARIEDAD	S	426	11,90	0,11	0,11	0,11		0,11			0,11	0,11
1700000007004652	18-149-014-00241-003	8000	AVENA-SIN VARIEDAD	S	426	13,10	0,41	0,41	0,41		0,41			0,41	0,41
1700000007004653	04-063-021-00089-002	8000	AVENA-SIN VARIEDAD	S	426	12,00	1,47	1,47	1,47		1,47			1,47	1,47
1700000007004656	18-149-014-00270-001	5000	CEBADA-SIN VARIEDAD	S	426	2,50	0,60	0,60	0,60		0,60			0,60	0,60
1700000007004659	18-149-014-00260-002	5000	CEBADA-SIN VARIEDAD	S	426	1,80	1,32	1,32	1,32		1,32			1,32	1,32
1700000007004662	18-149-014-00188-001	5000	CEBADA-SIN VARIEDAD	S	426	1,80	1,35	1,35	1,35		1,35			1,35	1,35
1700000007004663	18-149-014-00181-002	8000	AVENA-SIN VARIEDAD	S	426	10,20	1,84	1,84	1,84		1,84			1,84	1,84
1700000007004664	18-149-014-00149-001	5000	CEBADA-SIN VARIEDAD	S	426	3,80	0,06	0,06	0,06		0,06			0,06	0,06
1700000007004665	18-149-014-00150-002	5000	CEBADA-SIN VARIEDAD	S	426	9,70	0,19	0,19	0,19		0,19			0,19	0,19
1700000007004666	18-149-014-00192-001	5000	CEBADA-SIN VARIEDAD	S	426	1,50	0,65	0,65	0,65		0,65			0,65	0,65
1700000007004667	04-063-023-00001-001	5000	CEBADA-SIN VARIEDAD	S	426	6,40	1,59	1,59	1,59		1,59			1,59	1,59
1700000007004668	18-149-014-00208-001	8000	AVENA-SIN VARIEDAD	S	426	1,80	1,79	1,79	1,79		1,79			1,79	1,79
1700000007004670	18-149-014-00245-001	8000	AVENA-SIN VARIEDAD	S	426	10,30	0,76	0,76	0,76		0,76			0,76	0,76
1700000007004671	18-149-014-00206-001	8000	AVENA-SIN VARIEDAD	S	426	1,80	0,85	0,85	0,85		0,85			0,85	0,85
1700000007004672	04-063-021-00061-001	8000	AVENA-SIN VARIEDAD	S	426	5,90	0,17	0,17	0,17		0,17			0,17	0,17
1700000007004675	04-063-021-00002-002	5000	CEBADA-SIN VARIEDAD	S	426	7,40	5,13	5,13	5,13		5,13			5,13	5,13
1700000007004676	18-149-015-00099-001	5000	CEBADA-SIN VARIEDAD	S	426	11,10	0,22	0,22	0,22		0,22			0,22	0,22
1700000007004677	18-149-014-00354-001	53001	YEROS-MORO DA 131	S	426	1,40	4,65	4,65	4,65		4,65			4,65	4,65
1700000007004679	04-063-021-00087-002	8000	AVENA-SIN VARIEDAD	S	426	12,60	2,15	2,15	2,15		2,15			2,15	2,15
1700000007004682	18-149-014-00353-001	53001	YEROS-MORO DA 131	S	426	11,70	0,27	0,27	0,27		0,27			0,27	0,27
1700000007004684	18-149-014-00260-001	5000	CEBADA-SIN VARIEDAD	S	426	3,70	0,18	0,18	0,18		0,18			0,18	0,18
1700000007004687	18-149-014-00201-001	5000	CEBADA-SIN VARIEDAD	S	426	3,30	0,12	0,12	0,12		0,12			0,12	0,12
1700000007004691	04-063-021-00045-008	5000	CEBADA-SIN VARIEDAD	S	426	6,00	1,38	1,38	1,38		1,38			1,38	1,38
1700000007004694	18-149-015-00106-002	5000	CEBADA-SIN VARIEDAD	S	426	10,60	0,34	0,34	0,34		0,34			0,34	0,34
1700000007004697	18-149-014-00168-001	5000	CEBADA-SIN VARIEDAD	S	426	1,60	0,35	0,35	0,35		0,35			0,35	0,35
1700000007004698	04-063-049-00301-001	104024	ALMENDROS-MARCONA	S	432	6,60	0,94	0,94	0,94		0,94			0,94	0,94
1700000007004699	04-063-049-00304-001	104024	ALMENDROS-MARCONA	S	432	7,30	0,15	0,15	0,15		0,15			0,15	0,15
1700000007004700	04-063-049-00306-002	104024	ALMENDROS-MARCONA	S	432	6,60	0,25	0,25	0,25		0,25			0,25	0,25
1700000007004701	04-063-049-00314-003	104020	ALMENDROS-GUARA	S	432	10,90	0,44	0,44	0,44		0,44			0,44	0,44
1700000007004648	04-063-021-00092-004	20000	BARBECHO TRADICIONAL-SIN VARIEDAD	S	434	8,90	0,66	0,66	0,66		0,66			0,66	0,66
1700000007004654	04-063-023-00044-001	20000	BARBECHO TRADICIONAL-SIN VARIEDAD	S	434	9,80	0,67	0,67	0,67		0,67			0,67	0,67
1700000007004658	18-149-014-00304-008	20000	BARBECHO TRADICIONAL-SIN VARIEDAD	S	434	10,30	4,11	4,11	4,11		4,11			4,11	4,11
1700000007004681	18-149-015-00170-001	20000	BARBECHO TRADICIONAL-SIN VARIEDAD	S	434	3,10	3,79	3,79	3,79		3,79			3,79	3,79
1700000007004683	04-063-023-00046-001	20000	BARBECHO TRADICIONAL-SIN VARIEDAD	S	434	7,40	0,68	0,68	0,68		0,68			0,68	0,68
1700000007004688	04-063-021-00092-004	20000	BARBECHO TRADICIONAL-SIN VARIEDAD	S	434	8,90	11,34	11,34	11,34		11,35			11,34	11,34
1700000007004689	04-063-021-00010-002	20000	BARBECHO TRADICIONAL-SIN VARIEDAD	S	434	9,90	2,46	2,46	2,46		2,46			2,46	2,46
1700000007004695	04-063-023-00041-002	20000	BARBECHO TRADICIONAL-SIN VARIEDAD	S	434	8,20	2,66	2,66	2,66		2,66			2,66	2,66
1700000007004696	04-063-023-00041-003	20000	BARBECHO TRADICIONAL-SIN VARIEDAD	S	434	10,90	0,83	0,83	0,83		0,83			0,83	0,83

(1) Superficie declarada admisible ajustada con la superficie comprometida.  
 (2) Factor de penalización valorando el alcance para el tipo de compromiso.

Puede verificar la integridad de una copia de este documento mediante la lectura del código QR adjunto o mediante el acceso a la dirección <https://ws050.juntadeandalucia.es/verificarFirma> indicando el código de VERIFICACIÓN

FIRMADO POR	JUAN JOSE SOLER GARCIA	FECHA	03/07/2024	
	ROCIO GUIJARRO MILLAN			
VERIFICACIÓN	Pk2jmGCJWUB3686MPKY7GEXJCD3GC4	PÁGINA	1560/2334	



**APELLIDOS Y NOMBRE / RAZÓN SOCIAL**

NAVARRO PEREZ CARMEN

**NIF**

\*\*\*9349\*

**EXPEDIENTE**

1053612

**ANUALIDAD DE PAGO**

1ª

**IMPORTE POR ANUALIDAD**

	2023	2024	2025	2026	2027
IMPORTE MÁXIMO SUBVENCIONABLE	2.047,79 €	2.047,79 €	2.047,79 €	2.047,79 €	2.047,79 €
IMPORTE MEDIO DE TRANSFERENCIA (€/ha)	216,24 €	216,24 €	216,24 €	216,24 €	216,24 €

**RESUMEN DE UNIDADES**

Cód	GRUPO DE PAGO	Sup. Dec. Admisible (ha)	Sup. Comprometida (ha)	Sup. ajustada compromiso (1) (ha)	% sobredec.	Sup. Propuesta (ha)	Importe Declarado	Importe Topado	Importe Propuesto	Importe tras sobredec.
432	FRUTALES SECANO	9,58		9,47	0,00	9,47	2.047,79	2.047,79	2.047,79	2.047,79
<b>TOTAL</b>		9,58	9,47	9,47		9,47	2.047,79	2.047,79	2.047,79	2.047,79

**APLICACIÓN DE REDUCCIONES Y PENALIZACIONES**

GRUPO DE PAGO	Importe Calculado	Importe prerreduc.	Criterios de subvencionabilidad y compromisos	Presentación tardía	Omisión declaración	Condicionalidad	IMPORTE (Euros) PROPUESTO
FRUTALES SECANO	2.047,79	2.047,79	0,00	0,00	0,00	0,00	2.047,79
<b>TOTAL</b>	2.047,79	2.047,79					2.047,79

**RESUMEN DE PAGOS**

	IMPORTE (Euros)		
	PROPUESTO	FEADER (Eje 2)	MAPA
PROPUESTO	2.047,79	1.740,62	200,89
			CAPADR 106,28

**RECINTOS PROPUESTOS**

REF.	REFERENCIA SIGPAC	CULTIVO DESCRIPCIÓN CULTIVO	S/R	G.PAGO	PEND. MEDIA (%)	SUP. DEC. ADMISIBLE (ha)	SUP. COMPROM. (ha)	SUP. AJUSTADA COMPROM. (1) (ha)	SUP. CONV. SIGPAC (ha)	SUP. CERTIE (ha)	SUP. CAMPO (ha)	SUP. CAMPO DETER. CULT. DECLARADO (ha)	SUP. DEC. REDUCIDA (ha)	SUP. PROPUESTA (ha)
-44079	04-099-046-00285-012	104007 ALMENDROS-COMUNA	S	432	20,30	0,18	0,18	0,18		0,18			0,18	0,18
-44078	04-099-046-00205-008	104007 ALMENDROS-COMUNA	S	432	41,70	0,14	0,14	0,14		0,14			0,14	0,14
-44077	04-099-046-00205-006	104007 ALMENDROS-COMUNA	S	432	34,90	0,56	0,56	0,56		0,56			0,56	0,56
-44076	04-099-046-00205-004	104007 ALMENDROS-COMUNA	S	432	33,40	0,39	0,39	0,39		0,39			0,39	0,39
1700000003021604	04-099-046-00205-001	104007 ALMENDROS-COMUNA	S	432	36,10	0,67	0,67	0,67		0,67			0,67	0,67
1700000003021607	04-099-046-00285-003	104024 ALMENDROS-MARCONA	S	432	32,90	4,65	4,54	4,54		4,65			4,54	4,54
1700000003021610	04-099-046-00285-010	104020 ALMENDROS-GUARA	S	432	26,30	2,99	2,99	2,99		2,99			2,99	2,99

**INCIDENCIAS**

**INCIDENCIA DESCRIPCIÓN**

- 4272 Verifica que las líneas de declaración de las Solicitudes Únicas no tienen solapes con la capa de Retroactividad Gráfica (ambas de la misma campaña) a nivel de expediente/línea de declaración gráfica de la solicitud.  
Ref:1700000003021607 Recinto:04-099-046-00285-00003 Cultivo: - Agregado de la referencia del recinto.:0 Zona de la referencia del recinto.:0 Superficie solapada.:0,11 Id. Incid.:95938857
- 100421 Recinto declarado por error para una operación de la 6503, que se ha corregido de oficio marcando la operación correcta, de acuerdo con la fecha de inscripción del recinto en la producción ecológica.  
Ref:1700000003021604 Recinto:04-099-046-00205-00001 Cultivo:104007 ALMENDROS-COMUNA Secano  
Ref:-44076 Recinto:04-099-046-00205-00004 Cultivo:104007 ALMENDROS-COMUNA Secano  
Ref:-44077 Recinto:04-099-046-00205-00006 Cultivo:104007 ALMENDROS-COMUNA Secano  
Ref:-44078 Recinto:04-099-046-00205-00008 Cultivo:104007 ALMENDROS-COMUNA Secano  
Ref:1700000003021607 Recinto:04-099-046-00285-00003 Cultivo:104024 ALMENDROS-MARCONA Secano  
Ref:1700000003021610 Recinto:04-099-046-00285-00010 Cultivo:104020 ALMENDROS-GUARA Secano  
Ref:-44079 Recinto:04-099-046-00285-00012 Cultivo:104007 ALMENDROS-COMUNA Secano

(1) Superficie declarada admisible ajustada con la superficie comprometida.  
(2) Factor de penalización valorando el alcance para el tipo de compromiso.

Puede verificar la integridad de una copia de este documento mediante la lectura del código QR adjunto o mediante el acceso a la dirección <https://ws050.juntadeandalucia.es/verificarFirma> indicando el código de VERIFICACIÓN

FIRMADO POR	JUAN JOSE SOLER GARCIA	FECHA	03/07/2024	
	ROCIO GUIJARRO MILLAN			
VERIFICACIÓN	Pk2jmGCJWUB3686MPKY7GEXJCD3GC4	PÁGINA	1561/2334	



**APELLIDOS Y NOMBRE / RAZÓN SOCIAL**

NAVARRO RECHE ENRIQUE

**NIF**  
\*\*\*4817\*

**EXPEDIENTE**  
1257908

**ANUALIDAD DE PAGO**

1ª

**IMPORTE POR ANUALIDAD**

	2023	2024	2025	2026	2027
IMPORTE MÁXIMO SUBVENCIONABLE	2.899,78 €	2.899,78 €	2.899,78 €	2.899,78 €	2.899,78 €
IMPORTE MEDIO DE TRANSFERENCIA (€/ha)	216,24 €	216,24 €	216,24 €	216,24 €	216,24 €

**RESUMEN DE UNIDADES**

Cód	GRUPO DE PAGO	Sup. Dec. Admisible (ha)	Sup. Comprometida (ha)	Sup. ajustada compromiso (I) (ha)	% sobredec.	Sup. Propuesta (ha)	Importe Declarado	Importe Topado	Importe Propuesto	Importe tras sobredec.
432	FRUTALES SECANO	13,41		13,41	0,00	13,41	2.899,78	2.899,78	2.899,78	2.899,78
<b>TOTAL</b>		13,41	13,41	13,41		13,41	2.899,78	2.899,78	2.899,78	2.899,78

**APLICACIÓN DE REDUCCIONES Y PENALIZACIONES**

GRUPO DE PAGO	Importe Calculado	Importe prereduc.	Criterios de subvencionabilidad y compromisos	Presentación tardía	Omisión declaración	Condicionalidad	IMPORTE (Euros) PROPUESTO
FRUTALES SECANO	2.899,78	2.899,78	0,00	0,00	0,00	0,00	2.899,78
<b>TOTAL</b>	2.899,78	2.899,78					2.899,78

**RESUMEN DE PAGOS**

	IMPORTE (Euros)		
	PROPUESTO	FEADER (Eje 2)	MAPA
PROPUESTO	2.899,78	2.464,81	284,47
			CAPADR 150,50

**RECINTOS PROPUESTOS**

REF.	REFERENCIA SIGPAC	CULTIVO DESCRIPCIÓN CULTIVO	S/R	G.PAGO	PEND. MEDIA (%)	SUP. DEC. ADMISIBLE (ha)	SUP. COMPROM. (ha)	SUP. AJUSTADA COMPROM. (I) (ha)	SUP. CONV. SIGPAC (ha)	SUP. CERTIE (ha)	SUP. CAMPO (ha)	SUP. CAMPO DETER. CULT. DECLARADO (ha)	SUP. DEC. REDUCIDA (ha)	SUP. PROPUESTA (ha)
4616124	04-092-015-00247-001	104020 ALMENDROS-GUARA	S	432	12,80	5,67	5,67	5,67		5,67			5,67	5,67
4616158	04-092-016-00130-001	104057 ALMENDROS-AVIJOR	S	432	20,70	2,40	2,40	2,40		2,40			2,40	2,40
4616160	04-092-016-00130-003	104057 ALMENDROS-AVIJOR	S	432	12,90	5,34	5,34	5,34		5,34			5,34	5,34

(1) Superficie declarada admisible ajustada con la superficie comprometida.  
(2) Factor de penalización valorando el alcance para el tipo de compromiso.

Puede verificar la integridad de una copia de este documento mediante la lectura del código QR adjunto o mediante el acceso a la dirección <https://ws050.juntadeandalucia.es/verificarFirma> indicando el código de VERIFICACIÓN

FIRMADO POR	JUAN JOSE SOLER GARCIA	FECHA	03/07/2024	
	ROCIO GUIJARRO MILLAN			
VERIFICACIÓN	Pk2jmGCJWUB3686MPKY7GEXJCD3GC4	PÁGINA	1562/2334	



<u>APELLIDOS Y NOMBRE / RAZÓN SOCIAL</u>	<u>NIF</u>	<u>EXPEDIENTE</u>	<u>ANUALIDAD DE PAGO</u>
NAVARRO RECHE MARIA ENCARNACION	****8687*	1257906	1ª

**IMPORTE POR ANUALIDAD**

	2023	2024	2025	2026	2027
IMPORTE MÁXIMO SUBVENCIONABLE	1.022,82 €	1.022,82 €	1.022,82 €	1.022,82 €	1.022,82 €
IMPORTE MEDIO DE TRANSFERENCIA (€/ha)	216,24 €	216,24 €	216,24 €	216,24 €	216,24 €

**RESUMEN DE UNIDADES**

Cód	GRUPO DE PAGO	Sup. Dec. Admisible (ha)	Sup. Comprometida (ha)	Sup. ajustada compromiso (1) (ha)	% sobredec.	Sup. Propuesta (ha)	Importe Declarado	Importe Topado	Importe Propuesto	Importe tras sobredec.
432	FRUTALES SECANO	4,73		4,73	0,00	4,73	1.022,82	1.022,82	1.022,82	1.022,82
<b>TOTAL</b>		4,73	4,73	4,73		4,73	1.022,82	1.022,82	1.022,82	1.022,82

**APLICACIÓN DE REDUCCIONES Y PENALIZACIONES**

GRUPO DE PAGO	Importe Calculado	Importe prereduc.	Criterios de subvencionabilidad y compromisos	Presentación tardía	Omisión declaración	Condicionalidad	IMPORTE (Euros) PROPUESTO
FRUTALES SECANO	1.022,82	1.022,82	0,00	0,00	0,00	0,00	1.022,82
<b>TOTAL</b>	1.022,82	1.022,82					1.022,82

**RESUMEN DE PAGOS**

	IMPORTE (Euros)		
	PROPUESTO	FEADER (Eje 2)	MAPA
PROPUESTO	1.022,82	869,40	100,34
			CAPADR
			53,08

**RECINTOS PROPUESTOS**

REF.	REFERENCIA SIGPAC	CULTIVO	DESCRIPCIÓN CULTIVO	S/R	G.PAGO	PEND. MEDIA (%)	SUP. DEC. ADMISIBLE (ha)	SUP. COMPROM. (ha)	SUP. AJUSTADA COMPR.(1) (ha)	SUP. CONV. SIGPAC (ha)	SUP. CERTIE (ha)	SUP. CAMPO (ha)	SUP. CAMPO DETER. CULT. DECLARADO (ha)	SUP. DEC. REDUCIDA (ha)	SUP. PROPUESTA (ha)
-952708	04-092-016-00171-002	104057	ALMENDROS-AVIJOR	S	432	12,20	4,73	4,73	4,73		4,73			4,73	4,73

**INCIDENCIAS**

**INCIDENCIA DESCRIPCIÓN**

100421 Recinto declarado por error para una operación de la 6503, que se ha corregido de oficio marcando la operación correcta, de acuerdo con la fecha de inscripción del recinto en la producción ecológica.  
 Ref:-952708 Recinto:04-092-016-00171-00002 Cultivo:104057 ALMENDROS-AVIJOR Secano

(1) Superficie declarada admisible ajustada con la superficie comprometida.  
 (2) Factor de penalización valorando el alcance para el tipo de compromiso.

Puede verificar la integridad de una copia de este documento mediante la lectura del código QR adjunto o mediante el acceso a la dirección <https://ws050.juntadeandalucia.es/verificarFirma> indicando el código de VERIFICACIÓN

FIRMADO POR	JUAN JOSE SOLER GARCIA	FECHA	03/07/2024	
	ROCIO GUIJARRO MILLAN			
VERIFICACIÓN	Pk2jmGCJWUB3686MPKY7GEXJCD3GC4	PÁGINA	1563/2334	



**APELLIDOS Y NOMBRE / RAZÓN SOCIAL**

NAVARRO TORRES SUSANA

**NIF**

\*\*\*\*8359\*

**EXPEDIENTE**

1259394

**ANUALIDAD DE PAGO**

1ª

**IMPORTE POR ANUALIDAD**

	2023	2024	2025	2026	2027
IMPORTE MÁXIMO SUBVENCIONABLE	5.950,92 €	5.950,92 €	5.950,92 €	5.950,92 €	5.950,92 €
IMPORTE MEDIO DE TRANSFERENCIA (€/ha)	216,24 €	216,24 €	216,24 €	216,24 €	216,24 €

**RESUMEN DE UNIDADES**

Cód	GRUPO DE PAGO	Sup. Dec. Admisible (ha)	Sup. Comprometida (ha)	Sup. ajustada compromiso (1) (ha)	% sobredec.	Sup. Propuesta (ha)	Importe Declarado	Importe Topado	Importe Propuesto	Importe tras sobredec.
432	FRUTALES SECANO	27,59		27,52	0,00	27,52	5.950,92	5.950,92	5.950,92	5.950,92
<b>TOTAL</b>		27,59	27,52	27,52		27,52	5.950,92	5.950,92	5.950,92	5.950,92

**APLICACIÓN DE REDUCCIONES Y PENALIZACIONES**

GRUPO DE PAGO	Importe Calculado	Importe prerreduc.	Criterios de subvencionabilidad y compromisos	Presentación tardía	Omisión declaración	Condicionabilidad	IMPORTE (Euros) PROPUESTO
FRUTALES SECANO	5.950,92	5.950,92	0,00	0,00	0,00	0,00	5.950,92
<b>TOTAL</b>	5.950,92	5.950,92					5.950,92

**RESUMEN DE PAGOS**

	IMPORTE (Euros)			
	PROPUESTO	FEADER (Eje 2)	MAPA	CAPADR
PROPUESTO	5.950,92	5.058,28	583,79	308,85

**RECINTOS PROPUESTOS**

REF.	REFERENCIA SIGPAC	CULTIVO DESCRIPCIÓN CULTIVO	S/R	G.PAGO	PEND. MEDIA (2)	SUP. DEC. ADMISIBLE (ha)	SUP. COMPROM. (ha)	SUP. AJUSTADA COMPROM. (ha)	SUP. CONV. SIGPAC (ha)	SUP. CERTIE (ha)	SUP. CAMPO (ha)	SUP. CAMPO DETER. CULT. DECLARADO (ha)	SUP. DEC. REDUCIDA (ha)	SUP. PROPUESTA (ha)
170000002573083	04-070-016-00092-002	104012	S	432	4,40	0,04	0,04	0,04		0,04			0,04	0,04
170000002573084	04-070-016-00100-001	104012	S	432	4,20	2,41	2,41	2,41		2,41			2,41	2,41
170000002573085	04-070-042-00185-001	104007	S	432	16,80	0,11	0,11	0,11		0,11			0,11	0,11
170000002573087	04-070-042-00182-002	104007	S	432	14,20	0,22	0,22	0,22		0,22			0,22	0,22
170000002573088	04-070-042-00268-001	104007	S	432	17,20	1,23	1,16	1,16		1,16			1,16	1,16
170000002573089	04-070-042-00268-002	104007	S	432	16,30	0,13	0,13	0,13		0,13			0,13	0,13
170000002573090	04-070-042-00267-001	104007	S	432	20,20	0,08	0,08	0,08		0,08			0,08	0,08
170000002573091	04-070-042-00267-003	104007	S	432	19,70	0,14	0,14	0,14		0,14			0,14	0,14
170000002573092	18-057-014-00293-001	104020	S	432	5,40	1,44	1,44	1,44		1,44			1,44	1,44
170000002573093	18-057-014-00469-001	104020	S	432	8,90	1,69	1,69	1,69		1,69			1,69	1,69
170000002573094	18-057-014-00089-001	104043	S	432	5,30	0,88	0,88	0,88		0,88			0,88	0,88
170000002573095	18-057-014-00150-001	104057	S	432	4,60	1,01	1,01	1,01		1,01			1,01	1,01
170000002573096	18-057-014-00656-001	104007	S	432	9,10	0,26	0,26	0,26		0,26			0,26	0,26
170000002573097	18-057-014-00655-001	104007	S	432	10,80	1,15	1,15	1,15		1,15			1,15	1,15
170000002573098	18-057-014-00654-002	104007	S	432	9,60	1,36	1,36	1,36		1,36			1,36	1,36
170000002573099	18-057-014-00654-001	104007	S	432	9,20	0,13	0,13	0,13		0,13			0,13	0,13
170000002573100	04-070-008-00027-001	104007	S	432	5,20	1,95	1,95	1,95		1,95			1,95	1,95
170000002573101	04-070-007-00007-002	104007	S	432	5,40	1,26	1,26	1,26		1,26			1,26	1,26
170000002573102	04-070-008-00089-002	104012	S	432	8,40	1,79	1,79	1,79		1,79			1,79	1,79
170000002573103	04-070-008-00089-003	104012	S	432	8,20	0,21	0,21	0,21		0,21			0,21	0,21
170000002573104	04-070-008-00046-001	104012	S	432	6,60	1,39	1,39	1,39		1,39			1,39	1,39
170000002573105	04-070-008-00133-001	104007	S	432	6,10	0,24	0,24	0,24		0,24			0,24	0,24
170000002573106	04-070-015-00130-001	104007	S	432	3,60	1,63	1,63	1,63		1,63			1,63	1,63
170000002573107	04-070-015-00091-001	104012	S	432	4,00	4,67	4,67	4,67		4,67			4,67	4,67
170000002573109	04-070-015-00131-001	104007	S	432	3,60	0,06	0,06	0,06		0,06			0,06	0,06
170000002573110	04-070-016-00089-001	104007	S	432	4,40	0,81	0,81	0,81		0,81			0,81	0,81
170000002573111	04-070-016-00087-001	104007	S	432	4,70	1,30	1,30	1,30		1,30			1,30	1,30

(1) Superficie declarada admisible ajustada con la superficie comprometida.  
 (2) Factor de penalización valorando el alcance para el tipo de compromiso.

Puede verificar la integridad de una copia de este documento mediante la lectura del código QR adjunto o mediante el acceso a la dirección <https://ws050.juntadeandalucia.es/verificarFirma> indicando el código de VERIFICACIÓN

FIRMADO POR	JUAN JOSE SOLER GARCIA	FECHA	03/07/2024	
	ROCIO GUIJARRO MILLAN			
VERIFICACIÓN	Pk2jmGCJWUB3686MPKY7GEXJCD3GC4	PÁGINA	1564/2334	





**INCIDENCIAS**

**INCIDENCIA DESCRIPCIÓN**

- 100422 Recinto declarado por error para una operación de la 6503, que se ha corregido de oficio desmarcando la operación incorrecta, de acuerdo con la fecha de inscripción del recinto en la producción ecológica.
- Ref:1700000002573101 Recinto:04-070-007-00007-00002 Cultivo:104007 ALMENDROS-COMUNA Secano
- Ref:1700000002573100 Recinto:04-070-008-00027-00001 Cultivo:104007 ALMENDROS-COMUNA Secano
- Ref:1700000002573104 Recinto:04-070-008-00046-00001 Cultivo:104012 ALMENDROS-FELISIA Secano
- Ref:1700000002573102 Recinto:04-070-008-00089-00002 Cultivo:104012 ALMENDROS-FELISIA Secano
- Ref:1700000002573103 Recinto:04-070-008-00089-00003 Cultivo:104012 ALMENDROS-FELISIA Secano
- Ref:1700000002573105 Recinto:04-070-008-00133-00001 Cultivo:104007 ALMENDROS-COMUNA Secano
- Ref:1700000002573107 Recinto:04-070-015-00091-00001 Cultivo:104012 ALMENDROS-FELISIA Secano
- Ref:1700000002573106 Recinto:04-070-015-00130-00001 Cultivo:104007 ALMENDROS-COMUNA Secano
- Ref:1700000002573109 Recinto:04-070-015-00131-00001 Cultivo:104007 ALMENDROS-COMUNA Secano
- Ref:1700000002573111 Recinto:04-070-016-00087-00001 Cultivo:104007 ALMENDROS-COMUNA Secano
- Ref:1700000002573110 Recinto:04-070-016-00089-00001 Cultivo:104007 ALMENDROS-COMUNA Secano
- Ref:1700000002573083 Recinto:04-070-016-00092-00002 Cultivo:104012 ALMENDROS-FELISIA Secano
- Ref:1700000002573084 Recinto:04-070-016-00100-00001 Cultivo:104012 ALMENDROS-FELISIA Secano
- Ref:1700000002573087 Recinto:04-070-042-00182-00002 Cultivo:104007 ALMENDROS-COMUNA Secano
- Ref:1700000002573085 Recinto:04-070-042-00185-00001 Cultivo:104007 ALMENDROS-COMUNA Secano
- Ref:1700000002573090 Recinto:04-070-042-00267-00001 Cultivo:104007 ALMENDROS-COMUNA Secano
- Ref:1700000002573091 Recinto:04-070-042-00267-00003 Cultivo:104007 ALMENDROS-COMUNA Secano
- Ref:1700000002573088 Recinto:04-070-042-00268-00001 Cultivo:104007 ALMENDROS-COMUNA Secano
- Ref:1700000002573089 Recinto:04-070-042-00268-00002 Cultivo:104007 ALMENDROS-COMUNA Secano
- Ref:1700000002573094 Recinto:18-057-014-00089-00001 Cultivo:104043 ALMENDROS-VAIRO Secano
- Ref:1700000002573095 Recinto:18-057-014-00150-00001 Cultivo:104057 ALMENDROS-AVIJOR Secano
- Ref:1700000002573092 Recinto:18-057-014-00293-00001 Cultivo:104020 ALMENDROS-GUARA Secano
- Ref:1700000002573093 Recinto:18-057-014-00469-00001 Cultivo:104020 ALMENDROS-GUARA Secano
- Ref:1700000002573099 Recinto:18-057-014-00654-00001 Cultivo:104007 ALMENDROS-COMUNA Secano
- Ref:1700000002573098 Recinto:18-057-014-00654-00002 Cultivo:104007 ALMENDROS-COMUNA Secano
- Ref:1700000002573097 Recinto:18-057-014-00655-00001 Cultivo:104007 ALMENDROS-COMUNA Secano
- Ref:1700000002573096 Recinto:18-057-014-00656-00001 Cultivo:104007 ALMENDROS-COMUNA Secano

(1) Superficie declarada admisible ajustada con la superficie comprometida.  
 (2) Factor de penalización valorando el alcance para el tipo de compromiso.

Puede verificar la integridad de una copia de este documento mediante la lectura del código QR adjunto o mediante el acceso a la dirección <https://ws050.juntadeandalucia.es/verificarFirma> indicando el código de VERIFICACIÓN

FIRMADO POR	JUAN JOSE SOLER GARCIA	FECHA	03/07/2024	
	ROCIO GUIJARRO MILLAN			
VERIFICACIÓN	Pk2jmGCJWUB3686MPKY7GEXJCD3GC4	PÁGINA	1565/2334	



<u>APELLIDOS Y NOMBRE / RAZÓN SOCIAL</u>	<u>NIF</u>	<u>EXPEDIENTE</u>	<u>ANUALIDAD DE PAGO</u>		
NAVARRO TUNEZ FRANCISCO	****3585*	1074867	1ª		
<u>IMPORTE POR ANUALIDAD</u>					
	<b>2023</b>	<b>2024</b>	<b>2025</b>	<b>2026</b>	<b>2027</b>
IMPORTE MÁXIMO SUBVENCIONABLE	10.728,53 €	10.728,53 €	10.728,53 €	10.728,53 €	10.728,53 €
IMPORTE MEDIO DE TRANSFERENCIA (€/ha)	125,89 €	125,89 €	125,89 €	125,89 €	125,89 €

<u>RESUMEN DE UNIDADES</u>										
<u>Cód</u>	<u>GRUPO DE PAGO</u>	<u>Sup. Dec. Admisible (ha)</u>	<u>Sup. Comprometida (ha)</u>	<u>Sup. ajustada compromiso (1) (ha)</u>	<u>% sobredec.</u>	<u>Sup. Propuesta (ha)</u>	<u>Importe Declarado</u>	<u>Importe Topado</u>	<u>Importe Propuesto</u>	<u>Importe tras sobredec.</u>
426	HERBÁCEOS	71,01		70,97	0,00	70,97	10.728,53	10.728,53	10.728,53	10.728,53
434	HERBÁCEOS NO ELEGIBLES	14,25		14,25	0,00	14,25	0,00	0,00	0,00	0,00
<b>TOTAL</b>		<b>85,26</b>	<b>85,22</b>	<b>85,22</b>		<b>85,22</b>	<b>10.728,53</b>	<b>10.728,53</b>	<b>10.728,53</b>	<b>10.728,53</b>

<u>APLICACIÓN DE REDUCCIONES Y PENALIZACIONES</u>								<u>IMPORTE (Euros)</u>	
<u>GRUPO DE PAGO</u>	<u>Importe Calculado</u>	<u>Importe prereduc. y compromisos</u>	<u>Criterios de subvencionabilidad y compromisos</u>	<u>Presentación tardía</u>	<u>Omisión declaración</u>	<u>Condicionalidad</u>	<u>PROPUESTO</u>		
HERBÁCEOS	10.728,53	10.728,53	0,00	0,00	0,00	0,00	10.728,53		
HERBÁCEOS NO ELEGIBLES	0,00	0,00	0,00	0,00	0,00	0,00	0,00		
<b>TOTAL</b>	<b>10.728,53</b>	<b>10.728,53</b>						<b>10.728,53</b>	

<u>RESUMEN DE PAGOS</u>					<u>IMPORTE (Euros)</u>				
					<u>PROPUESTO</u>	<u>FEADER (Eje 2)</u>	<u>MAPA</u>	<u>CAPADR</u>	
					PROPUESTO	10.728,53	9.119,25	1.052,47	556,81

<u>REF.</u>	<u>REFERENCIA SIGPAC</u>	<u>CULTIVO DESCRIPCIÓN CULTIVO</u>	<u>S/R G.PAGO</u>	<u>PEND. MEDIA (%)</u>	<u>SUP. DEC. ADMISIBLE (ha)</u>	<u>SUP. COMPROM. (ha)</u>	<u>SUP. AJUSTADA COMPR.(1) (ha)</u>	<u>SUP. CONV. SIGPAC (ha)</u>	<u>SUP. CERTIF. (ha)</u>	<u>SUP. CAMPO (ha)</u>	<u>SUP. CAMPO DETER. CULT. DECLARADO (ha)</u>	<u>SUP. DEC. REDUCIDA (ha)</u>	<u>SUP. PROPUESTA (ha)</u>
-706173	04-037-009-00165-001	5000 CEBADA-SIN VARIEDAD	S 426	5,10	3,08	3,08	3,08	3,08	3,08			3,08	3,08
-702998	04-037-009-00230-001	5000 CEBADA-SIN VARIEDAD	S 426	6,20	2,93	2,93	2,93	2,93	2,93			2,93	2,93
-702996	04-037-009-00165-001	5000 CEBADA-SIN VARIEDAD	S 426	5,10	2,20	2,20	2,20	2,20	2,20			2,20	2,20
-506568	04-070-003-00652-014	8000 AVENA-SIN VARIEDAD	S 426	7,10	11,85	11,85	11,85	11,85	11,85			11,85	11,85
-26186	04-070-003-00642-001	53001 YEROS-MORO DA 131	S 426	9,20	14,78	14,78	14,78	14,78	14,78			14,78	14,78
-26184	04-070-003-00642-001	53001 YEROS-MORO DA 131	S 426	9,20	16,91	16,91	16,91	16,91	16,91			16,91	16,91
1700000006174106	04-037-007-00362-003	1000 TRIGO BLANDO-SIN VARIEDAD	S 426	7,30	1,21	1,21	1,21	1,21	1,21			1,21	1,21
1700000006174109	04-037-010-00055-003	1000 TRIGO BLANDO-SIN VARIEDAD	S 426	9,00	1,15	1,15	1,15	1,15	1,15			1,15	1,15
1700000006174114	04-037-009-00163-001	5000 CEBADA-SIN VARIEDAD	S 426	5,40	0,67	0,67	0,67	0,67	0,67			0,67	0,67
1700000006174115	04-037-009-00164-001	5000 CEBADA-SIN VARIEDAD	S 426	5,40	0,66	0,66	0,66	0,66	0,66			0,66	0,66
1700000006174129	04-070-003-00645-001	8000 AVENA-SIN VARIEDAD	S 426	7,70	1,95	1,91	1,91	1,91	1,95			1,91	1,91
1700000006174130	04-037-009-00165-001	5000 CEBADA-SIN VARIEDAD	S 426	5,10	2,08	2,08	2,08	2,08	2,08			2,08	2,08
1700000006174135	04-037-016-00092-003	8000 AVENA-SIN VARIEDAD	S 426	5,70	11,17	11,17	11,17	11,17	11,17			11,17	11,17
1700000006174137	04-037-016-00031-001	8000 AVENA-SIN VARIEDAD	S 426	3,30	0,37	0,37	0,37	0,37	0,37			0,37	0,37
1700000006174107	04-037-009-00077-002	20000 BARBECHO TRADICIONAL-SIN VARIEDAD	S 434	3,40	4,60	4,60	4,60	4,60	4,60			4,60	4,60
1700000006174108	04-037-014-00007-001	20000 BARBECHO TRADICIONAL-SIN VARIEDAD	S 434	2,30	0,55	0,55	0,55	0,55	0,55			0,55	0,55
1700000006174122	04-037-009-00107-001	20000 BARBECHO TRADICIONAL-SIN VARIEDAD	S 434	2,50	4,00	4,00	4,00	4,00	4,00			4,00	4,00
1700000006174123	04-037-009-00106-001	20000 BARBECHO TRADICIONAL-SIN VARIEDAD	S 434	3,30	0,72	0,72	0,72	0,72	0,72			0,72	0,72
1700000006174124	04-037-014-00006-001	20000 BARBECHO TRADICIONAL-SIN VARIEDAD	S 434	3,40	2,49	2,49	2,49	2,49	2,49			2,49	2,49
1700000006174125	04-037-009-00108-001	20000 BARBECHO TRADICIONAL-SIN VARIEDAD	S 434	2,20	0,88	0,88	0,88	0,88	0,88			0,88	0,88
1700000006174128	04-037-014-00055-002	20000 BARBECHO TRADICIONAL-SIN VARIEDAD	S 434	3,00	0,48	0,48	0,48	0,48	0,48			0,48	0,48
1700000006174133	04-037-014-00039-001	20000 BARBECHO TRADICIONAL-SIN VARIEDAD	S 434	3,00	0,53	0,53	0,53	0,53	0,53			0,53	0,53

**INCIDENCIAS**

**INCIDENCIA DESCRIPCIÓN**

4272 Verifica que las líneas de declaración de las Solicitudes Únicas no tienen solapes con la capa de Retroactividad Gráfica (ambas de la misma campaña) a nivel de expediente/línea de declaración gráfica de la solicitud.  
 Ref:1700000006174129 Recinto:04-070-003-00645-00001 Cultivo: - Agregado de la referencia del recinto.:0 Zona de la referencia del recinto.:0 Superficie solapada.:0,04 Id. Incid.:95939197

(1) Superficie declarada admisible ajustada con la superficie comprometida.  
 (2) Factor de penalización valorando el alcance para el tipo de compromiso.

Puede verificar la integridad de una copia de este documento mediante la lectura del código QR adjunto o mediante el acceso a la dirección <a href="https://ws050.juntadeandalucia.es/verificarFirma">https://ws050.juntadeandalucia.es/verificarFirma</a> indicando el código de VERIFICACIÓN				
FIRMADO POR	JUAN JOSE SOLER GARCIA	FECHA	03/07/2024	
	ROCIO GUIJARRO MILLAN			
VERIFICACIÓN	Pk2jmGCJWUB3686MPKY7GEXJCD3GC4	PÁGINA	1566/2334	

Es copia auténtica de documento electrónico

**APELLIDOS Y NOMBRE / RAZÓN SOCIAL**

NIETO VARGAS FRANCISCA LUZ

**NIF**

\*\*\*\*1572\*

**EXPEDIENTE**

1234434

**ANUALIDAD DE PAGO**

1ª

**IMPORTE POR ANUALIDAD**

	2023	2024	2025	2026	2027
IMPORTE MÁXIMO SUBVENCIONABLE	192,28 €	192,28 €	192,28 €	192,28 €	192,28 €
IMPORTE MEDIO DE TRANSFERENCIA (€/ha)	253,00 €	253,00 €	253,00 €	253,00 €	253,00 €

**RESUMEN DE UNIDADES**

Cód	GRUPO DE PAGO	Sup. Dec. Admisible (ha)	Sup. Comprometida (ha)	Sup. ajustada compromiso (1) (ha)	% sobredec.	Sup. Propuesta (ha)	Importe Declarado	Importe Topado	Importe Propuesto	Importe tras sobredec.
430	HORTÍCOLAS	0,76		0,76	0,00	0,76	192,28	192,28	192,28	192,28
<b>TOTAL</b>		0,76	0,76	0,76		0,76	192,28	192,28	192,28	192,28

**APLICACIÓN DE REDUCCIONES Y PENALIZACIONES**

GRUPO DE PAGO	Importe Calculado	Importe prereduc.	Criterios de subvencionabilidad y compromisos	Presentación tardía	Omisión declaración	Condicionalidad	IMPORTE (Euros) PROPUESTO
HORTÍCOLAS	192,28	192,28	0,00	0,00	0,00	0,00	192,28
<b>TOTAL</b>	192,28	192,28					192,28

**RESUMEN DE PAGOS**

	IMPORTE (Euros)			
	PROPUESTO	FEADER (Eje 2)	MAPA	CAPADR
PROPUESTO	192,28	163,44	18,86	9,98

**RECINTOS PROPUESTOS**

REF.	REFERENCIA SIGPAC	CULTIVO	DESCRIPCIÓN CULTIVO	S/R	G.PAGO	PEND. MEDIA (%)	SUP. DEC. ADMISIBLE (ha)	SUP. COMPROM. (ha)	SUP. AJUSTADA COMPROM. (1) (ha)	SUP. CONV. SIGPAC (ha)	SUP. CERTIE. (ha)	SUP. CAMPO (ha)	SUP. CAMPO DETER. CULT. DECLARADO (ha)	SUP. DEC. REDUCIDA (ha)	SUP. PROPUESTA (ha)
5292237	04-066-035-00011-004	162000	BERENJENA-SIN VARIEDAD	R	430	1,60	0,76	0,76	0,76		0,76			0,76	0,76

(1) Superficie declarada admisible ajustada con la superficie comprometida.

(2) Factor de penalización valorando el alcance para el tipo de compromiso.

Puede verificar la integridad de una copia de este documento mediante la lectura del código QR adjunto o mediante el acceso a la dirección <https://ws050.juntadeandalucia.es/verificarFirma> indicando el código de VERIFICACIÓN

FIRMADO POR	JUAN JOSE SOLER GARCIA	FECHA	03/07/2024	
	ROCIO GUIJARRO MILLAN			
VERIFICACIÓN	Pk2jmGCJWUB3686MPKY7GEXJCD3GC4	PÁGINA	1567/2334	



**APELLIDOS Y NOMBRE / RAZÓN SOCIAL** NIJAR ORGANICO S.L.  
**NIF** \*\*\*\*6852\*  
**EXPEDIENTE** 1284935  
**ANUALIDAD DE PAGO** 1ª

**IMPORTE POR ANUALIDAD**

	2023	2024	2025	2026	2027
IMPORTE MÁXIMO SUBVENCIONABLE	374,44 €	374,44 €	374,44 €	374,44 €	374,44 €
IMPORTE MEDIO DE TRANSFERENCIA (€/ha)	253,00 €	253,00 €	253,00 €	253,00 €	253,00 €

**RESUMEN DE UNIDADES**

Cód	GRUPO DE PAGO	Sup. Dec. Admisible (ha)	Sup. Comprometida (ha)	Sup. ajustada compromiso (1) (ha)	% sobredec.	Sup. Propuesta (ha)	Importe Declarado	Importe Topado	Importe Propuesto	Importe tras sobredec.
430	HORTÍCOLAS	1,48		1,48	0,00	1,48	374,44	374,44	374,44	374,44
<b>TOTAL</b>		1,48	1,48	1,48		1,48	374,44	374,44	374,44	374,44

**APLICACIÓN DE REDUCCIONES Y PENALIZACIONES**

GRUPO DE PAGO	Importe Calculado	Importe prereduc.	Criterios de subvencionabilidad y compromisos	Presentación tardía	Omisión declaración	Condicionalidad	IMPORTE (Euros) PROPUESTO
HORTÍCOLAS	374,44	374,44	0,00	0,00	0,00	0,00	374,44
<b>TOTAL</b>	374,44	374,44					374,44

**RESUMEN DE PAGOS**

	IMPORTE (Euros)		
	PROPUESTO	FEADER (Eje 2)	MAPA
PROPUESTO	374,44	318,27	36,73
			CAPADR 19,44

**RECINTOS PROPUESTOS**

REF.	REFERENCIA SIGPAC	CULTIVO	DESCRIPCIÓN CULTIVO	S/R	G.PAGO	PEND. MEDIA (%)	SUP. DEC. ADMISIBLE (ha)	SUP. COMPROM. (ha)	SUP. AJUSTADA COMPR.(1) (ha)	SUP. CONV. SIGPAC (ha)	SUP. CERTIE. (ha)	SUP. CAMPO DECLARADO (ha)	SUP. CAMPO DETER. CULT. (ha)	SUP. DEC. REDUCIDA (ha)	SUP. PROPUESTA (ha)
6957784	04-066-029-00038-002	197000	TOMATE-SIN VARIEDAD	R	430	2,50	1,48	1,48	1,48		1,48			1,48	1,48

**INCIDENCIAS**

**INCIDENCIA DESCRIPCIÓN**

- 242 Recinto pendiente de acreditación de titularidad.  
 Ref:6957800 Recinto:04-066-029-00030-00002 Cultivo:197000 TOMATE-SIN VARIEDAD Regadío  
 Ref:6957806 Recinto:04-066-029-00118-00001 Cultivo:197000 TOMATE-SIN VARIEDAD Regadío
- 100424 Solicita recinto que no está comprometido para la operación.  
 Ref:6957800 Recinto:04-066-029-00030-00002 Cultivo:197000 TOMATE-SIN VARIEDAD Regadío  
 Ref:6957806 Recinto:04-066-029-00118-00001 Cultivo:197000 TOMATE-SIN VARIEDAD Regadío

(1) Superficie declarada admisible ajustada con la superficie comprometida.  
 (2) Factor de penalización valorando el alcance para el tipo de compromiso.

Puede verificar la integridad de una copia de este documento mediante la lectura del código QR adjunto o mediante el acceso a la dirección <https://ws050.juntadeandalucia.es/verificarFirma> indicando el código de VERIFICACIÓN

FIRMADO POR	JUAN JOSE SOLER GARCIA	FECHA	03/07/2024	
	ROCIO GUIJARRO MILLAN			
VERIFICACIÓN	Pk2jmGCJWUB3686MPKY7GEXJCD3GC4	PÁGINA	1568/2334	



<u>APELLIDOS Y NOMBRE / RAZÓN SOCIAL</u>	<u>NIF</u>	<u>EXPEDIENTE</u>	<u>ANUALIDAD DE PAGO</u>
NOVEDADES TECNOLOGICAS MELIMAR, SL	****7083*	1284818	1ª

**IMPORTE POR ANUALIDAD**

	2023	2024	2025	2026	2027
IMPORTE MÁXIMO SUBVENCIONABLE	2.259,29 €	2.259,29 €	2.259,29 €	2.259,29 €	2.259,29 €
IMPORTE MEDIO DE TRANSFERENCIA (€/ha)	253,00 €	253,00 €	253,00 €	253,00 €	253,00 €

**RESUMEN DE UNIDADES**

Cód	GRUPO DE PAGO	Sup. Dec. Admisible (ha)	Sup. Comprometida (ha)	Sup. ajustada compromiso (I) (ha)	% sobredec.	Sup. Propuesta (ha)	Importe Declarado	Importe Topado	Importe Propuesto	Importe tras sobredec.
430	HORTÍCOLAS	9,02		8,93	0,00	8,93	2.259,29	2.259,29	2.259,29	2.259,29
<b>TOTAL</b>		9,02	8,93	8,93		8,93	2.259,29	2.259,29	2.259,29	2.259,29

**APLICACIÓN DE REDUCCIONES Y PENALIZACIONES**

GRUPO DE PAGO	Importe Calculado	Importe prereduc.	Criterios de subvencionabilidad y compromisos	Presentación tardía	Omisión declaración	Condicionidad	IMPORTE (Euros) PROPUESTO
HORTÍCOLAS	2.259,29	2.259,29	0,00	0,00	0,00	0,00	2.259,29
<b>TOTAL</b>	2.259,29	2.259,29					2.259,29

**RESUMEN DE PAGOS**

	IMPORTE ( Euros )			
	PROPUESTO	FEADER (Eje 2)	MAPA	CAPADR
PROPUESTO	2.259,29	1.920,40	221,64	117,25

**RECINTOS PROPUESTOS**

REF.	REFERENCIA SIGPAC	CULTIVO	DESCRIPCIÓN CULTIVO	S/R	G.PAGO	PEND. MEDIA (%)	SUP. DEC. ADMISIBLE (ha)	SUP. COMPROM. (ha)	SUP. AJUSTADA COMPROM. (I) (ha)	SUP. CONV. SIGPAC (ha)	SUP. CERTIE (ha)	SUP. CAMPO (ha)	SUP. CAMPO DETER. CULT. DECLARADO (ha)	SUP. DEC. REDUCIDA (ha)	SUP. PROPUESTA (ha)
6935432	04-074-012-00257-002	197000	TOMATE-SIN VARIEDAD	R	430	6,40	4,40	4,31	4,31		4,31			4,31	4,31
6935433	04-074-012-00257-004	197000	TOMATE-SIN VARIEDAD	R	430	5,70	0,82	0,82	0,82		0,82			0,82	0,82
6935440	04-074-012-00150-001	197000	TOMATE-SIN VARIEDAD	R	430	11,30	1,99	1,99	1,99		1,99			1,99	1,99
6935441	04-074-012-00141-023	197000	TOMATE-SIN VARIEDAD	R	430	5,80	0,30	0,30	0,30		0,30			0,30	0,30
6935442	04-074-012-00125-004	197000	TOMATE-SIN VARIEDAD	R	430	2,80	1,51	1,51	1,51		1,51			1,51	1,51

**INCIDENCIAS**

**INCIDENCIA DESCRIPCIÓN**

- 3790 Recinto declarado inactivo  
 Ref:6949216 Recinto:04-074-012-00115-00001 Cultivo: -  
 Ref:6949215 Recinto:04-074-012-00115-00004 Cultivo: -  
 Ref:6949213 Recinto:04-074-012-00121-00003 Cultivo: -  
 Ref:6949212 Recinto:04-074-012-09007-00002 Cultivo: -
- 75022 No autoriza a que, en caso de la devolución por la entidad financiera (retrocesión bancaria) del pago en la cuenta corriente consignada en la solicitud y que está debidamente registrada en el sistema contable GIRO de la Junta de Andalucía, se proceda al pago en cualquier otra cuenta corriente de la titularidad del solicitante vigente en dicho sistema contable.
- 100402 Recinto solicitado no forma parte de ningún organismo de control autorizado para la producción ecológica en Andalucía o fecha de inscripción posterior al plazo establecido ( Anexo I. Criterios de Subvencionabilidad. Orden 28 de marzo de 2023 ).  
 Ref:6949216 Recinto:04-074-012-00115-00001 Cultivo:197000 TOMATE-SIN VARIEDAD Regadío  
 Ref:6949215 Recinto:04-074-012-00115-00004 Cultivo:197000 TOMATE-SIN VARIEDAD Secano  
 Ref:6949213 Recinto:04-074-012-00121-00003 Cultivo:197000 TOMATE-SIN VARIEDAD Regadío  
 Ref:6949212 Recinto:04-074-012-09007-00002 Cultivo:197000 TOMATE-SIN VARIEDAD Regadío
- 100424 Solicita recinto que no está comprometido para la operación.  
 Ref:6949216 Recinto:04-074-012-00115-00001 Cultivo:197000 TOMATE-SIN VARIEDAD Regadío  
 Ref:6949215 Recinto:04-074-012-00115-00004 Cultivo:197000 TOMATE-SIN VARIEDAD Secano  
 Ref:6949213 Recinto:04-074-012-00121-00003 Cultivo:197000 TOMATE-SIN VARIEDAD Regadío  
 Ref:6949212 Recinto:04-074-012-09007-00002 Cultivo:197000 TOMATE-SIN VARIEDAD Regadío

(1) Superficie declarada admisible ajustada con la superficie comprometida.  
 (2) Factor de penalización valorando el alcance para el tipo de compromiso.

Puede verificar la integridad de una copia de este documento mediante la lectura del código QR adjunto o mediante el acceso a la dirección <a href="https://ws050.juntadeandalucia.es/verificarFirma">https://ws050.juntadeandalucia.es/verificarFirma</a> indicando el código de VERIFICACIÓN				
FIRMADO POR	JUAN JOSE SOLER GARCIA	FECHA	03/07/2024	
	ROCIO GUIJARRO MILLAN			
VERIFICACIÓN	Pk2jmGCJWUB3686MPKY7GEXJCD3GC4	PÁGINA	1569/2334	



**APELLIDOS Y NOMBRE / RAZÓN SOCIAL** **NIF** **EXPEDIENTE** **ANUALIDAD DE PAGO**  
 NUÑEZ ALFONSO LUCIA \*\*\*\*7833\* 1190446 1ª

**IMPORTE POR ANUALIDAD**

	2023	2024	2025	2026	2027
IMPORTE MÁXIMO SUBVENCIONABLE	607,63 €	607,63 €	607,63 €	607,63 €	607,63 €
IMPORTE MEDIO DE TRANSFERENCIA (€/ha)	216,24 €	216,24 €	216,24 €	216,24 €	216,24 €

**RESUMEN DE UNIDADES**

Cód	GRUPO DE PAGO	Sup. Dec. Admisible (ha)	Sup. Comprometida (ha)	Sup. ajustada compromiso (1) (ha)	% sobredec.	Sup. Propuesta (ha)	Importe Declarado	Importe Topado	Importe Propuesto	Importe tras sobredec.
432	FRUTALES SECANO	2,81		2,81	0,00	2,81	607,63	607,63	607,63	607,63
<b>TOTAL</b>		2,81	2,81	2,81		2,81	607,63	607,63	607,63	607,63

**APLICACIÓN DE REDUCCIONES Y PENALIZACIONES**

GRUPO DE PAGO	Importe Calculado	Importe prerreduc.	Criterios de subvencionabilidad y compromisos	Presentación tardía	Omisión declaración	Condicionabilidad	IMPORTE (Euros) PROPUESTO
FRUTALES SECANO	607,63	607,63	0,00	0,00	2,00	0,00	595,48
<b>TOTAL</b>	607,63	607,63					595,48

**RESUMEN DE PAGOS**

	IMPORTE (Euros)			
	PROPUESTO	FEADER (Eje 2)	MAPA	CAPADR
PROPUESTO	595,48	506,16	58,42	30,90

**RECINTOS PROPUESTOS**

REF.	REFERENCIA SIGPAC	CULTIVO	DESCRIPCIÓN CULTIVO	S/R	G.PAGO	PEND. MEDIA (%)	SUP. DEC. ADMISIBLE (ha)	SUP. COMPROM. (ha)	SUP. AJUSTADA COMPROM. (1) (ha)	SUP. CONV. SIGPAC (ha)	SUP. CERTIE (ha)	SUP. CAMPO (ha)	SUP. CAMPO DETER. CULT. DECLARADO (ha)	SUP. DEC. REDUCIDA (ha)	SUP. PROPUESTA (ha)
1700000002985346	04-063-011-00187-001	104169	ALMENDROS-GENCO	S	432	13,00	1,45	1,45	1,45		1,45			1,45	1,45
1700000002985347	04-063-011-00189-002	104020	ALMENDROS-GUARA	S	432	12,80	1,36	1,36	1,36		1,36			1,36	1,36

**INCIDENCIAS****INCIDENCIA DESCRIPCIÓN**

- 256 Solicitud con recintos no declarados en campaña actual con una reducción por omisión de superficie superior al 3%  
 CÓDIGO PARA EL PORCENTAJE DE REDUCCIÓN POR OMISIÓN QUE CORRESPONDE A LA SOLICITUD:2
- 3790 Recinto declarado inactivo  
 Ref:-1558491 Recinto:04-063-011-00158-00001 Cultivo: -
- 100421 Recinto declarado por error para una operación de la 6503, que se ha corregido de oficio marcando la operación correcta, de acuerdo con la fecha de inscripción del recinto en la producción ecológica.  
 Ref:-722185 Recinto:04-063-010-00233-00003 Cultivo:104020 ALMENDROS-GUARA Regadío  
 Ref:1700000002985346 Recinto:04-063-011-00187-00001 Cultivo:104169 ALMENDROS-GENCO Secano  
 Ref:1700000002985347 Recinto:04-063-011-00189-00002 Cultivo:104020 ALMENDROS-GUARA Secano
- 100424 Solicita recinto que no está comprometido para la operación.  
 Ref:-722185 Recinto:04-063-010-00233-00003 Cultivo:104020 ALMENDROS-GUARA Regadío  
 Ref:-1558491 Recinto:04-063-011-00158-00001 Cultivo:104022 ALMENDROS-LARGUETA Secano

(1) Superficie declarada admisible ajustada con la superficie comprometida.  
(2) Factor de penalización valorando el alcance para el tipo de compromiso.

Puede verificar la integridad de una copia de este documento mediante la lectura del código QR adjunto o mediante el acceso a la dirección <https://ws050.juntadeandalucia.es/verificarFirma> indicando el código de VERIFICACIÓN

FIRMADO POR	JUAN JOSE SOLER GARCIA	FECHA	03/07/2024	
	ROCIO GUIJARRO MILLAN			
VERIFICACIÓN	Pk2jmGCJWUB3686MPKY7GEXJCD3GC4	PÁGINA	1570/2334	



**APELLIDOS Y NOMBRE / RAZÓN SOCIAL**

OLIVER FERNANDEZ MARIA

**NIF**  
\*\*\*4337\*

**EXPEDIENTE**  
1239599

**ANUALIDAD DE PAGO**  
1ª

**IMPORTE POR ANUALIDAD**

	2023	2024	2025	2026	2027
IMPORTE MÁXIMO SUBVENCIONABLE	2.759,22 €	2.759,22 €	2.759,22 €	2.759,22 €	2.759,22 €
IMPORTE MEDIO DE TRANSFERENCIA (€/ha)	216,24 €	216,24 €	216,24 €	216,24 €	216,24 €

**RESUMEN DE UNIDADES**

Cód	GRUPO DE PAGO	Sup. Dec. Admisible (ha)	Sup. Comprometida (ha)	Sup. ajustada compromiso (1) (ha)	% sobredec.	Sup. Propuesta (ha)	Importe Declarado	Importe Topado	Importe Propuesto	Importe tras sobredec.
432	FRUTALES SECANO	12,76		12,76	0,00	12,76	2.759,22	2.759,22	2.759,22	2.759,22
<b>TOTAL</b>		12,76	12,76	12,76		12,76	2.759,22	2.759,22	2.759,22	2.759,22

**APLICACIÓN DE REDUCCIONES Y PENALIZACIONES**

GRUPO DE PAGO	Importe Calculado	Importe prereduc.	Criterios de subvencionabilidad y compromisos	Presentación tardía	Omisión declaración	Condicionalidad	IMPORTE (Euros) PROPUESTO
FRUTALES SECANO	2.759,22	2.759,22	0,00	0,00	0,00	0,00	2.759,22
<b>TOTAL</b>	2.759,22	2.759,22					2.759,22

**RESUMEN DE PAGOS**

	IMPORTE (Euros)			
	PROPUESTO	FEADER (Eje 2)	MAPA	CAPADR
PROPUESTO	2.759,22	2.345,34	270,68	143,20

**RECINTOS PROPUESTOS**

REF.	REFERENCIA SIGPAC	CULTIVO	DESCRIPCIÓN CULTIVO	S/R	G.PAGO	PEND. MEDIA (%)	SUP. DEC. ADMISIBLE (ha)	SUP. COMPROM. (ha)	SUP. AJUSTADA COMPROM. (1) (ha)	SUP. CONV. SIGPAC (ha)	SUP. CERTIE. (ha)	SUP. CAMPO (ha)	SUP. CAMPO DETER. CULT. DECLARADO (ha)	SUP. DEC. REDUCIDA (ha)	SUP. PROPUESTA (ha)
-729547	04-099-017-00364-015	104020	ALMENDROS-GUARA	S	432	22,30	0,36	0,36	0,36		0,36			0,36	0,36
-729546	04-099-017-00364-014	104020	ALMENDROS-GUARA	S	432	20,50	0,19	0,19	0,19		0,19			0,19	0,19
-729545	04-099-017-00364-012	104020	ALMENDROS-GUARA	S	432	37,30	5,27	5,27	5,27		5,27			5,27	5,27
-729544	04-099-017-00364-011	104020	ALMENDROS-GUARA	S	432	34,00	5,92	5,92	5,92		5,92			5,92	5,92
-729543	04-099-017-00364-009	104020	ALMENDROS-GUARA	S	432	28,20	0,42	0,42	0,42		0,42			0,42	0,42
-729542	04-099-017-00364-006	104020	ALMENDROS-GUARA	S	432	22,00	0,60	0,60	0,60		0,60			0,60	0,60

(1) Superficie declarada admisible ajustada con la superficie comprometida.  
(2) Factor de penalización valorando el alcance para el tipo de compromiso.

Puede verificar la integridad de una copia de este documento mediante la lectura del código QR adjunto o mediante el acceso a la dirección <https://ws050.juntadeandalucia.es/verificarFirma> indicando el código de VERIFICACIÓN

FIRMADO POR	JUAN JOSE SOLER GARCIA	FECHA	03/07/2024	
	ROCIO GUIJARRO MILLAN			
VERIFICACIÓN	Pk2jmGCJWUB3686MPKY7GEXJCD3GC4	PÁGINA	1571/2334	



**APELLIDOS Y NOMBRE / RAZÓN SOCIAL**

OLIVER GARCIA MARIA DOLORES

**NIF**

\*\*\*\*2179\*

**EXPEDIENTE**

1052411

**ANUALIDAD DE PAGO**

1ª

**IMPORTE POR ANUALIDAD**

	2023	2024	2025	2026	2027
IMPORTE MÁXIMO SUBVENCIONABLE	8.649,60 €	8.649,60 €	8.649,60 €	8.649,60 €	8.649,60 €
IMPORTE MEDIO DE TRANSFERENCIA (€/ha)	216,24 €	216,24 €	216,24 €	216,24 €	216,24 €

**RESUMEN DE UNIDADES**

Cód	GRUPO DE PAGO	Sup. Dec. Admisible (ha)	Sup. Comprometida (ha)	Sup. ajustada compromiso (1) (ha)	% sobredec.	Sup. Propuesta (ha)	Importe Declarado	Importe Topado	Importe Propuesto	Importe tras sobredec.
432	FRUTALES SECANO	45,68		40,00	0,00	40,00	8.649,60	8.649,60	8.649,60	8.649,60
<b>TOTAL</b>		45,68	40,00	40,00		40,00	8.649,60	8.649,60	8.649,60	8.649,60

**APLICACIÓN DE REDUCCIONES Y PENALIZACIONES**

GRUPO DE PAGO	Importe Calculado	Importe prerreduc.	Criterios de subvencionabilidad y compromisos	Presentación tardía	Omisión declaración	Condicionality	IMPORTE (Euros) PROPUESTO
FRUTALES SECANO	8.649,60	8.649,60	0,00	0,00	1,00	0,00	8.563,10
<b>TOTAL</b>	8.649,60	8.649,60					8.563,10

**RESUMEN DE PAGOS**

	IMPORTE ( Euros )			
	PROPUESTO	FEADER (Eje 2)	MAPA	CAPADR
PROPUESTO	8.563,10	7.278,64	840,04	444,42

**RECINTOS PROPUESTOS**

REF.	REFERENCIA SIGPAC	CULTIVO DESCRIPCIÓN CULTIVO	S/R	G.PAGO	PEND. MEDIA (€)	SUP. DEC. ADMISIBLE (ha)	SUP. COMPROM. (ha)	SUP. AJUSTADA COMPROM. (1) (ha)	SUP. CONV. SIGPAC (ha)	SUP. CERTIE. (ha)	SUP. CAMPO (ha)	SUP. CAMPO DETER. CULT. DECLARADO (ha)	SUP. DEC. REDUCIDA (ha)	SUP. PROPUESTA (ha)
170000002779018	04-037-039-00329-001	104020	ALMENDROS-GUARA	S	432	14,00	6,90	6,90	6,90	6,90			6,90	6,90
1700000005130642	04-037-008-00008-002	104020	ALMENDROS-GUARA	S	432	10,80	0,69	0,69	0,69	0,69			0,69	0,69
1700000005130643	04-037-039-00326-001	104020	ALMENDROS-GUARA	S	432	16,90	0,74	0,74	0,74	0,74			0,74	0,74
1700000005130644	04-037-039-00327-001	104022	ALMENDROS-LARGUETA	S	432	14,40	0,87	0,87	0,87	0,87			0,87	0,87
1700000005130645	04-037-044-00150-001	104020	ALMENDROS-GUARA	S	432	3,20	0,65	0,65	0,65	0,65			0,65	0,65
1700000005130646	04-037-039-00338-007	104057	ALMENDROS-AVIJOR	S	432	7,30	3,35	3,35	3,35	3,35			3,35	3,35
1700000005130647	18-057-014-00772-002	104020	ALMENDROS-GUARA	S	432	16,20	4,12	4,12	4,12	4,12			4,12	4,12
1700000005130648	04-037-033-00092-001	104020	ALMENDROS-GUARA	S	432	12,90	1,26	1,26	1,26	1,26			1,26	1,26
1700000005130649	18-057-014-00813-001	104020	ALMENDROS-GUARA	S	432	13,90	0,73	0,73	0,73	0,73			0,73	0,73
1700000005130650	04-037-039-00266-002	104020	ALMENDROS-GUARA	S	432	11,10	0,67	0,67	0,67	0,67			0,67	0,67
1700000005130651	04-037-037-00033-001	104020	ALMENDROS-GUARA	S	432	3,80	0,36	0,36	0,36	0,36			0,36	0,36
1700000005130652	04-037-036-00211-002	104020	ALMENDROS-GUARA	S	432	5,00	0,17	0,17	0,17	0,17			0,17	0,17
1700000005130653	04-037-036-00087-001	104020	ALMENDROS-GUARA	S	432	4,30	0,84	0,84	0,84	0,84			0,84	0,84
1700000005130654	18-057-013-00116-001	104020	ALMENDROS-GUARA	S	432	3,40	1,55	1,55	1,55	1,55			1,55	1,55
1700000005130655	04-037-033-00104-001	104020	ALMENDROS-GUARA	S	432	10,10	0,27	0,27	0,27	0,27			0,27	0,27
1700000005130656	04-037-037-00033-002	104020	ALMENDROS-GUARA	S	432	4,00	0,08	0,08	0,08	0,08			0,08	0,08
1700000005130657	04-037-034-00025-001	104020	ALMENDROS-GUARA	S	432	7,40	0,63	0,63	0,63	0,63			0,63	0,63
1700000005130658	04-037-036-00107-001	104020	ALMENDROS-GUARA	S	432	3,60	0,56	0,56	0,56	0,56			0,56	0,56
1700000005130659	04-037-036-00067-001	104020	ALMENDROS-GUARA	S	432	4,40	0,99	0,99	0,99	0,99			0,99	0,99
1700000005130660	04-037-039-00173-002	104020	ALMENDROS-GUARA	S	432	9,50	0,73	0,73	0,73	0,73			0,73	0,73
1700000005130661	04-037-039-00331-001	104022	ALMENDROS-LARGUETA	S	432	10,30	1,05	1,05	1,05	1,05			1,05	1,05
1700000005130662	18-057-014-00251-001	104020	ALMENDROS-GUARA	S	432	1,80	2,60	2,60	2,60	2,60			2,60	2,60
1700000005130663	04-037-039-00202-001	104020	ALMENDROS-GUARA	S	432	5,80	0,36	0,36	0,36	0,36			0,36	0,36
1700000005130664	04-037-036-00029-001	104020	ALMENDROS-GUARA	S	432	3,70	0,67	0,67	0,67	0,67			0,67	0,67
1700000005130666	04-037-036-00030-001	104020	ALMENDROS-GUARA	S	432	3,80	0,95	0,95	0,95	0,95			0,95	0,95
1700000005130667	18-057-014-00252-001	104020	ALMENDROS-GUARA	S	432	3,90	1,09	1,09	1,09	1,09			1,09	1,09
1700000005130668	04-037-044-00123-001	104020	ALMENDROS-GUARA	S	432	2,60	0,64	0,64	0,64	0,64			0,64	0,64
1700000005130669	04-037-044-00019-001	104020	ALMENDROS-GUARA	S	432	6,30	0,70	0,70	0,70	0,70			0,70	0,70
1700000005130671	04-037-039-00330-001	104020	ALMENDROS-GUARA	S	432	10,30	0,52	0,52	0,52	0,52			0,52	0,52
1700000005182854	18-057-013-00146-001	104014	ALMENDROS-FERRAGNES	S	432	5,30	10,94	10,94	10,94	10,94			10,94	10,94

(1) Superficie declarada admisible ajustada con la superficie comprometida.  
(2) Factor de penalización valorando el alcance para el tipo de compromiso.

Puede verificar la integridad de una copia de este documento mediante la lectura del código QR adjunto o mediante el acceso a la dirección <https://ws050.juntadeandalucia.es/verificarFirma> indicando el código de VERIFICACIÓN

FIRMADO POR	JUAN JOSE SOLER GARCIA	FECHA	03/07/2024	
	ROCIO GUIJARRO MILLAN			
VERIFICACIÓN	Pk2jmGCJWUB3686MPKY7GEXJCD3GC4	PÁGINA	1572/2334	





**INCIDENCIAS**

**INCIDENCIA DESCRIPCIÓN**

256 Solicitud con recintos no declarados en campaña actual con una reducción por omisión de superficie superior al 3%  
CÓDIGO PARA EL PORCENTAJE DE REDUCCIÓN POR OMISIÓN QUE CORRESPONDE A LA SOLICITUD:1

(1) Superficie declarada admisible ajustada con la superficie comprometida.  
(2) Factor de penalización valorando el alcance para el tipo de compromiso.

Puede verificar la integridad de una copia de este documento mediante la lectura del código QR adjunto o mediante el acceso a la dirección <https://ws050.juntadeandalucia.es/verificarFirma> indicando el código de VERIFICACIÓN

FIRMADO POR	JUAN JOSE SOLER GARCIA	FECHA	03/07/2024	
	ROCIO GUIJARRO MILLAN			
VERIFICACIÓN	Pk2jmGCJWUB3686MPKY7GEXJCD3GC4	PÁGINA	1573/2334	



**APELLIDOS Y NOMBRE / RAZÓN SOCIAL**

OLIVER GEA ROSA

**NIF**  
\*\*\*9272\*

**EXPEDIENTE**  
1102777

**ANUALIDAD DE PAGO**

1ª

**IMPORTE POR ANUALIDAD**

	2023	2024	2025	2026	2027
IMPORTE MÁXIMO SUBVENCIONABLE	5.598,45 €	5.598,45 €	5.598,45 €	5.598,45 €	5.598,45 €
IMPORTE MEDIO DE TRANSFERENCIA (€/ha)	216,24 €	216,24 €	216,24 €	216,24 €	216,24 €

**RESUMEN DE UNIDADES**

Cód	GRUPO DE PAGO	Sup. Dec. Admisible (ha)	Sup. Comprometida (ha)	Sup. ajustada compromiso (1) (ha)	% sobredec.	Sup. Propuesta (ha)	Importe Declarado	Importe Topado	Importe Propuesto	Importe tras sobredec.
432	FRUTALES SECANO	25,89		25,89	0,00	25,89	5.598,45	5.598,45	5.598,45	5.598,45
<b>TOTAL</b>		25,89	25,89	25,89		25,89	5.598,45	5.598,45	5.598,45	5.598,45

**APLICACIÓN DE REDUCCIONES Y PENALIZACIONES**

GRUPO DE PAGO	Importe Calculado	Importe prerreduc.	Criterios de subvencionabilidad y compromisos	Presentación tardía	Omisión declaración	Condicionalidad	IMPORTE (Euros) PROPUESTO
FRUTALES SECANO	5.598,45	5.598,45	0,00	0,00	0,00	0,00	5.598,45
<b>TOTAL</b>	5.598,45	5.598,45					5.598,45

**RESUMEN DE PAGOS**

	IMPORTE (Euros)			
	PROPUESTO	FEADER (Eje 2)	MAPA	CAPADR
PROPUESTO	5.598,45	4.758,68	549,21	290,56

**RECINTOS PROPUESTOS**

REF.	REFERENCIA SIGPAC	CULTIVO	DESCRIPCIÓN CULTIVO	S/R	G.PAGO	PEND. MEDIA (%)	SUP. DEC. ADMISIBLE (ha)	SUP. COMPROM. (ha)	SUP. AJUSTADA COMPROM. (1) (ha)	SUP. CONV. SIGPAC (ha)	SUP. CERTIE. (ha)	SUP. CAMPO (ha)	SUP. CAMPO DETER. CULT. DECLARADO (ha)	SUP. DEC. REDUCIDA (ha)	SUP. PROPUESTA (ha)
-1513707	04-098-076-00132-001	104020	ALMENDROS-GUARA	S	432	12,60	0,21	0,21	0,21		0,21			0,21	0,21
-960054	04-098-076-00130-009	104057	ALMENDROS-AVIJOR	S	432	7,00	0,03	0,03	0,03		0,03			0,03	0,03
-960053	04-098-076-00132-003	104057	ALMENDROS-AVIJOR	S	432	11,90	0,12	0,12	0,12		0,12			0,12	0,12
4680078	04-098-017-00047-009	104020	ALMENDROS-GUARA	S	432	11,00	1,45	1,45	1,45		1,45			1,45	1,45
6818156	04-098-076-00132-001	104020	ALMENDROS-GUARA	S	432	12,60	0,48	0,48	0,48		0,48			0,48	0,48
1700000005652655	04-098-076-00132-004	104057	ALMENDROS-AVIJOR	S	432	21,90	0,23	0,23	0,23		0,23			0,23	0,23
1700000005652656	04-098-076-00130-005	104057	ALMENDROS-AVIJOR	S	432	18,90	0,30	0,30	0,30		0,30			0,30	0,30
1700000005652658	04-098-076-00130-004	104020	ALMENDROS-GUARA	S	432	12,80	0,05	0,05	0,05		0,05			0,05	0,05
1700000005652663	04-098-017-00054-005	104020	ALMENDROS-GUARA	S	432	10,00	3,95	3,95	3,95		3,95			3,95	3,95
1700000005652666	04-098-076-00153-006	104020	ALMENDROS-GUARA	S	432	16,10	0,13	0,13	0,13		0,13			0,13	0,13
1700000005652667	04-098-076-00152-001	104020	ALMENDROS-GUARA	S	432	28,30	0,55	0,55	0,55		0,55			0,55	0,55
1700000005652669	04-098-076-00153-002	104020	ALMENDROS-GUARA	S	432	25,00	1,28	1,28	1,28		1,28			1,28	1,28
1700000005652671	04-098-076-00160-003	104020	ALMENDROS-GUARA	S	432	25,30	0,12	0,12	0,12		0,12			0,12	0,12
1700000005652672	04-098-076-00132-002	104020	ALMENDROS-GUARA	S	432	26,70	1,80	1,80	1,80		1,80			1,80	1,80
1700000005652673	04-098-076-00160-003	104020	ALMENDROS-GUARA	S	432	25,30	1,92	1,92	1,92		1,92			1,92	1,92
1700000005652677	04-098-017-00050-014	104020	ALMENDROS-GUARA	S	432	9,30	5,97	5,97	5,97		5,97			5,97	5,97
1700000005652678	04-098-017-00036-001	104020	ALMENDROS-GUARA	S	432	15,20	0,24	0,24	0,24		0,24			0,24	0,24
1700000005652679	04-098-017-00054-003	104020	ALMENDROS-GUARA	S	432	9,70	5,66	5,66	5,66		5,66			5,66	5,66
1700000005652680	04-098-017-00050-016	104020	ALMENDROS-GUARA	S	432	12,30	0,69	0,69	0,69		0,69			0,69	0,69
1700000005652683	04-098-076-00130-002	104020	ALMENDROS-GUARA	S	432	14,80	0,52	0,52	0,52		0,52			0,52	0,52
1700000005652686	04-098-076-00130-003	104020	ALMENDROS-GUARA	S	432	24,10	0,19	0,19	0,19		0,19			0,19	0,19

(1) Superficie declarada admisible ajustada con la superficie comprometida.  
(2) Factor de penalización valorando el alcance para el tipo de compromiso.

Puede verificar la integridad de una copia de este documento mediante la lectura del código QR adjunto o mediante el acceso a la dirección <https://ws050.juntadeandalucia.es/verificarFirma> indicando el código de VERIFICACIÓN

FIRMADO POR	JUAN JOSE SOLER GARCIA	FECHA	03/07/2024	
	ROCIO GUIJARRO MILLAN			
VERIFICACIÓN	Pk2jmGCJWUB3686MPKY7GEXJCD3GC4	PÁGINA	1574/2334	



**APELLIDOS Y NOMBRE / RAZÓN SOCIAL**

**NIF** \*\*\*\*3169\* **EXPEDIENTE** 1066050 **ANUALIDAD DE PAGO** 1ª

**IMPORTE POR ANUALIDAD**

	2023	2024	2025	2026	2027
IMPORTE MÁXIMO SUBVENCIONABLE	4.947,57 €	4.947,57 €	4.947,57 €	4.947,57 €	4.947,57 €
IMPORTE MEDIO DE TRANSFERENCIA (€/ha)	216,24 €	216,24 €	216,24 €	216,24 €	216,24 €

**RESUMEN DE UNIDADES**

Cód	GRUPO DE PAGO	Sup. Dec. Admisible (ha)	Sup. Comprometida (ha)	Sup. ajustada compromiso (1) (ha)	% sobredec.	Sup. Propuesta (ha)	Importe Declarado	Importe Topado	Importe Propuesto	Importe tras sobredec.
432	FRUTALES SECANO	22,90		22,88	0,00	22,88	4.947,57	4.947,57	4.947,57	4.947,57
<b>TOTAL</b>		22,90	22,88	22,88		22,88	4.947,57	4.947,57	4.947,57	4.947,57

**APLICACIÓN DE REDUCCIONES Y PENALIZACIONES**

GRUPO DE PAGO	Importe Calculado	Importe prerreduc.	Criterios de subvencionabilidad y compromisos	Presentación tardía	Omisión declaración	Condicionalidad	IMPORTE (Euros) PROPUESTO
FRUTALES SECANO	4.947,57	4.947,57	0,00	0,00	0,00	0,00	4.947,57
<b>TOTAL</b>	4.947,57	4.947,57					4.947,57

**RESUMEN DE PAGOS**

	IMPORTE (Euros)			
	PROPUESTO	FEADER (Eje 2)	MAPA	CAPADR
PROPUESTO	4.947,57	4.205,43	485,36	256,78

**RECINTOS PROPUESTOS**

REF.	REFERENCIA SIGPAC	CULTIVO DESCRIPCIÓN CULTIVO	S/R	G.PAGO	PEND. MEDIA (€)	SUP. DEC. ADMISIBLE (ha)	SUP. COMPROM. (ha)	SUP. AJUSTADA COMPROM. (1) (ha)	SUP. CONV. SIGPAC (ha)	SUP. CERTIF. (ha)	SUP. CAMPO (ha)	SUP. CAMPO DETER. CULT. DECLARADO (ha)	SUP. DEC. REDUCIDA (ha)	SUP. PROPUESTA (ha)
170000005176639	04-037-034-00110-002	104020 ALMENDROS-GUARA	S	432	10,00	3,15	3,13	3,13		3,13			3,13	3,13
170000005176640	18-057-014-00308-003	104014 ALMENDROS-FERRAGNES	S	432	12,40	0,88	0,88	0,88		0,88			0,88	0,88
170000005176641	18-057-014-00706-001	104020 ALMENDROS-GUARA	S	432	16,30	1,51	1,51	1,51		1,51			1,51	1,51
170000005176642	18-057-014-00307-002	104014 ALMENDROS-FERRAGNES	S	432	19,10	1,27	1,27	1,27		1,27			1,27	1,27
170000005176643	18-057-014-00308-002	104014 ALMENDROS-FERRAGNES	S	432	12,50	0,11	0,11	0,11		0,11			0,11	0,11
170000005176644	18-057-013-00091-001	104014 ALMENDROS-FERRAGNES	S	432	4,40	1,58	1,58	1,58		1,58			1,58	1,58
170000005176645	18-057-014-00241-001	104014 ALMENDROS-FERRAGNES	S	432	4,30	0,96	0,96	0,96		0,96			0,96	0,96
170000005176646	04-037-044-00168-001	104020 ALMENDROS-GUARA	S	432	2,70	0,85	0,85	0,85		0,85			0,85	0,85
170000005176647	04-037-063-00013-001	104020 ALMENDROS-GUARA	S	432	10,00	1,07	1,07	1,07		1,07			1,07	1,07
170000005176648	04-037-039-00237-004	104020 ALMENDROS-GUARA	S	432	6,60	0,31	0,31	0,31		0,31			0,31	0,31
170000005176649	04-037-036-00082-001	104020 ALMENDROS-GUARA	S	432	3,90	1,17	1,17	1,17		1,17			1,17	1,17
170000005176650	04-037-034-00151-001	104020 ALMENDROS-GUARA	S	432	6,00	1,12	1,12	1,12		1,12			1,12	1,12
170000005176651	04-037-034-00154-001	104020 ALMENDROS-GUARA	S	432	4,30	1,05	1,05	1,05		1,05			1,05	1,05
170000005176652	04-037-039-00402-001	104057 ALMENDROS-AVIJOR	S	432	5,30	1,14	1,14	1,14		1,14			1,14	1,14
170000005176653	04-037-034-00122-001	104020 ALMENDROS-GUARA	S	432	10,90	0,66	0,66	0,66		0,66			0,66	0,66
170000005176654	04-037-039-00294-001	104020 ALMENDROS-GUARA	S	432	5,70	1,13	1,13	1,13		1,13			1,13	1,13
170000005176655	04-037-039-00332-005	104020 ALMENDROS-GUARA	S	432	7,90	4,94	4,94	4,94		4,94			4,94	4,94

(1) Superficie declarada admisible ajustada con la superficie comprometida.  
 (2) Factor de penalización valorando el alcance para el tipo de compromiso.

Puede verificar la integridad de una copia de este documento mediante la lectura del código QR adjunto o mediante el acceso a la dirección <a href="https://ws050.juntadeandalucia.es/verificarFirma">https://ws050.juntadeandalucia.es/verificarFirma</a> indicando el código de VERIFICACIÓN					
FIRMADO POR	JUAN JOSE SOLER GARCIA		FECHA		03/07/2024
	ROCIO GUIJARRO MILLAN				
VERIFICACIÓN	Pk2jmGCJWUB3686MPKY7GEXJCD3GC4		PÁGINA		1575/2334



**APELLIDOS Y NOMBRE / RAZÓN SOCIAL**

OLIVER MARTINEZ GINES

**NIF**  
\*\*\*\*2953\*

**EXPEDIENTE**  
1070284

**ANUALIDAD DE PAGO**  
1ª

**IMPORTE POR ANUALIDAD**

	2023	2024	2025	2026	2027
IMPORTE MÁXIMO SUBVENCIONABLE	3.432,10 €	3.432,10 €	3.432,10 €	3.432,10 €	3.432,10 €
IMPORTE MEDIO DE TRANSFERENCIA (€/ha)	227,29 €	227,29 €	227,29 €	227,29 €	227,29 €

**RESUMEN DE UNIDADES**

Cód	GRUPO DE PAGO	Sup. Dec. Admisible (ha)	Sup. Comprometida (ha)	Sup. ajustada compromiso (I) (ha)	% sobredec.	Sup. Propuesta (ha)	Importe Declarado	Importe Topado	Importe Propuesto	Importe tras sobredec.
429	OLIVAR	1,52		1,52	0,00	1,52	376,81	376,81	376,81	376,81
432	FRUTALES SECANO	12,69		12,69	0,00	12,69	2.744,09	2.744,09	2.744,09	2.744,09
433	FRUTALES REGADÍO	0,89		0,89	0,00	0,89	311,20	311,20	311,20	311,20
<b>TOTAL</b>		15,10	15,10	15,10		15,10	3.432,10	3.432,10	3.432,10	3.432,10

**APLICACIÓN DE REDUCCIONES Y PENALIZACIONES**

GRUPO DE PAGO	Importe Calculado	Importe prereduc.	Criterios de subvencionabilidad y compromisos		Presentación tardía	Omisión declaración	Condicionalidad	IMPORTE (Euros)	
			PROPUESTO	PROPUESTO					
FRUTALES REGADÍO	311,20	311,20	0,00	0,00	0,00	0,00	0,00	311,20	
FRUTALES SECANO	2.744,09	2.744,09	0,00	0,00	0,00	0,00	0,00	2.744,09	
OLIVAR	376,81	376,81	0,00	0,00	0,00	0,00	0,00	376,81	
<b>TOTAL</b>	3.432,10	3.432,10						3.432,10	

**RESUMEN DE PAGOS**

PROPUESTO	IMPORTE (Euros)			
	PROPUESTO	FEADER (Eje 2)	MAPA	CAPADR
	3.432,10	2.917,29	336,70	178,11

**RECINTOS PROPUESTOS**

REF.	REFERENCIA SIGPAC	CULTIVO DESCRIPCIÓN CULTIVO	S/R G.PAGO	PEND. MEDIA (%)	SUP. DEC. ADMISIBLE (ha)	SUP. COMPROM. (ha)	SUP. AJUSTADA COMPR. (ha)	SUP. CONV. SIGPAC (ha)	SUP. CERTIF. (ha)	SUP. CAMPO (ha)	SUP. CAMPO DETER. CULT. DECLARADO (ha)	SUP. DEC. REDUCIDA (ha)	SUP. PROPUESTA (ha)
-550052	04-070-042-00313-004	101010 OLIVAR-PICUAL	R 429	13,50	0,31	0,31	0,31		0,31			0,31	0,31
6862701	04-070-019-00033-002	101010 OLIVAR-PICUAL	S 429	15,80	0,02	0,02	0,02		0,02			0,02	0,02
6862704	04-070-019-00035-002	101010 OLIVAR-PICUAL	S 429	16,80	0,01	0,01	0,01		0,01			0,01	0,01
1700000006174178	04-070-042-00347-001	101010 OLIVAR-PICUAL	R 429	8,80	0,07	0,07	0,07		0,07			0,07	0,07
1700000006174181	04-070-020-00096-010	101010 OLIVAR-PICUAL	S 429	8,40	0,73	0,73	0,73		0,73			0,73	0,73
1700000006174198	04-070-019-00027-001	101010 OLIVAR-PICUAL	S 429	12,20	0,38	0,38	0,38		0,38			0,38	0,38
-703768	04-070-042-00295-013	104008 ALMENDROS-CONSTANTI	S 432	11,80	1,61	1,61	1,61		1,61			1,61	1,61
-550050	04-070-019-00027-010	104020 ALMENDROS-GUARA	S 432	24,00	0,01	0,01	0,01		0,01			0,01	0,01
-52765	04-070-019-00027-009	104020 ALMENDROS-GUARA	S 432	17,80	0,05	0,05	0,05		0,05			0,05	0,05
-52764	04-070-019-00027-008	104020 ALMENDROS-GUARA	S 432	15,70	0,04	0,04	0,04		0,04			0,04	0,04
-52763	04-070-019-00027-007	104020 ALMENDROS-GUARA	S 432	19,70	0,06	0,06	0,06		0,06			0,06	0,06
1700000006174191	04-070-020-00096-008	104057 ALMENDROS-AVIJOR	S 432	8,60	6,12	6,12	6,12		6,12			6,12	6,12
1700000006174193	04-070-019-00008-003	104024 ALMENDROS-MARCONA	S 432	7,90	0,82	0,82	0,82		0,82			0,82	0,82
1700000006174194	04-070-020-00095-001	104024 ALMENDROS-MARCONA	S 432	6,80	1,19	1,19	1,19		1,19			1,19	1,19
1700000006174196	04-070-042-00295-007	104020 ALMENDROS-GUARA	S 432	21,80	0,36	0,36	0,36		0,36			0,36	0,36
1700000006174197	04-070-019-00027-002	104020 ALMENDROS-GUARA	S 432	16,60	0,86	0,86	0,86		0,86			0,86	0,86
1700000006174201	04-070-042-00295-006	104020 ALMENDROS-GUARA	S 432	14,90	0,53	0,53	0,53		0,53			0,53	0,53
1700000006174202	04-070-042-00295-002	104020 ALMENDROS-GUARA	S 432	18,50	0,65	0,65	0,65		0,65			0,65	0,65
1700000006174203	04-070-020-00096-014	104008 ALMENDROS-CONSTANTI	S 432	4,90	0,13	0,13	0,13		0,13			0,13	0,13
1700000006174204	04-070-020-00096-016	104020 ALMENDROS-GUARA	S 432	8,20	0,26	0,26	0,26		0,26			0,26	0,26
1700000006174192	04-070-020-00096-002	104008 ALMENDROS-CONSTANTI	R 433	7,20	0,19	0,19	0,19		0,19			0,19	0,19
1700000006174199	04-070-042-00299-001	104008 ALMENDROS-CONSTANTI	R 433	4,80	0,31	0,31	0,31		0,31			0,31	0,31
1700000006174200	04-070-042-00297-001	104008 ALMENDROS-CONSTANTI	R 433	8,90	0,26	0,26	0,26		0,26			0,26	0,26
1700000006174205	04-070-042-00308-002	104007 ALMENDROS-COMUNA	R 433	10,50	0,13	0,13	0,13		0,13			0,13	0,13

(1) Superficie declarada admisible ajustada con la superficie comprometida.  
(2) Factor de penalización valorando el alcance para el tipo de compromiso.

Puede verificar la integridad de una copia de este documento mediante la lectura del código QR adjunto o mediante el acceso a la dirección <https://ws050.juntadeandalucia.es/verificarFirma> indicando el código de VERIFICACIÓN

FIRMADO POR	JUAN JOSE SOLER GARCIA	FECHA	03/07/2024	
	ROCIO GUIJARRO MILLAN			
VERIFICACIÓN	Pk2jmGCJWUB3686MPKY7GEXJCD3GC4	PÁGINA	1576/2334	



**APELLIDOS Y NOMBRE / RAZÓN SOCIAL**

OLIVER MARTINEZ GINES FRANCISCO

**NIF**

\*\*\*\*3663\*

**EXPEDIENTE**

1230835

**ANUALIDAD DE PAGO**

1ª

**IMPORTE POR ANUALIDAD**

	2023	2024	2025	2026	2027
IMPORTE MÁXIMO SUBVENCIONABLE	2.828,42 €	2.828,42 €	2.828,42 €	2.828,42 €	2.828,42 €
IMPORTE MEDIO DE TRANSFERENCIA (€/ha)	216,24 €	216,24 €	216,24 €	216,24 €	216,24 €

**RESUMEN DE UNIDADES**

Cód	GRUPO DE PAGO	Sup. Dec. Admisible (ha)	Sup. Comprometida (ha)	Sup. ajustada compromiso (1) (ha)	% sobredec.	Sup. Propuesta (ha)	Importe Declarado	Importe Topado	Importe Propuesto	Importe tras sobredec.
432	FRUTALES SECANO	13,08		13,08	0,00	13,08	2.828,42	2.828,42	2.828,42	2.828,42
<b>TOTAL</b>		13,08	13,08	13,08		13,08	2.828,42	2.828,42	2.828,42	2.828,42

**APLICACIÓN DE REDUCCIONES Y PENALIZACIONES**

GRUPO DE PAGO	Importe Calculado	Importe prereduc.	Importe subvencionabilidad y compromisos	Presentación tardía	Omisión declaración	Condicionalidad	IMPORTE (Euros) PROPUESTO
FRUTALES SECANO	2.828,42	2.828,42	0,00	0,00	0,00	0,00	2.828,42
<b>TOTAL</b>	2.828,42	2.828,42					2.828,42

**RESUMEN DE PAGOS**

	IMPORTE (Euros)		
	PROPUESTO	FEADER (Eje 2)	MAPA
PROPUESTO	2.828,42	2.404,16	277,47
			CAPADR 146,79

**RECINTOS PROPUESTOS**

REF.	REFERENCIA SIGPAC	CULTIVO	DESCRIPCIÓN CULTIVO	S/R	G.PAGO	PEND. MEDIA (%)	SUP. DEC. ADMISIBLE (ha)	SUP. COMPROM. (ha)	SUP. AJUSTADA COMPROM. (1) (ha)	SUP. CONV. SIGPAC (ha)	SUP. CERTIE (ha)	SUP. CAMPO (ha)	SUP. CAMPO DETER. CULT. DECLARADO (ha)	SUP. DEC. REDUCIDA (ha)	SUP. PROPUESTA (ha)
1700000004472636	04-070-008-00057-001	104007	ALMENDROS-COMUNA	S	432	8,10	0,78	0,78	0,78		0,78			0,78	0,78
1700000004472637	04-070-042-00350-001	104013	ALMENDROS-FERRADUEL	S	432	13,00	0,48	0,48	0,48		0,48			0,48	0,48
1700000004472638	04-070-024-00049-001	104007	ALMENDROS-COMUNA	S	432	10,80	1,56	1,56	1,56		1,56			1,56	1,56
1700000004472639	04-070-019-00070-002	104007	ALMENDROS-COMUNA	S	432	22,20	0,38	0,38	0,38		0,38			0,38	0,38
1700000004472640	04-070-019-00001-004	104007	ALMENDROS-COMUNA	S	432	21,70	5,13	5,13	5,13		5,13			5,13	5,13
1700000004472641	04-070-019-00001-004	104007	ALMENDROS-COMUNA	S	432	21,70	0,39	0,39	0,39		0,39			0,39	0,39
1700000004472642	04-070-008-00125-001	104007	ALMENDROS-COMUNA	S	432	16,30	4,36	4,36	4,36		4,36			4,36	4,36

(1) Superficie declarada admisible ajustada con la superficie comprometida.  
 (2) Factor de penalización valorando el alcance para el tipo de compromiso.

Puede verificar la integridad de una copia de este documento mediante la lectura del código QR adjunto o mediante el acceso a la dirección <https://ws050.juntadeandalucia.es/verificarFirma> indicando el código de VERIFICACIÓN

FIRMADO POR	JUAN JOSE SOLER GARCIA	FECHA	03/07/2024	
	ROCIO GUIJARRO MILLAN			
VERIFICACIÓN	Pk2jmGCJWUB3686MPKY7GEXJCD3GC4	PÁGINA	1577/2334	



**APELLIDOS Y NOMBRE / RAZÓN SOCIAL**

**NIF** \*\*\*\*8105\* **EXPEDIENTE** 1148063 **ANUALIDAD DE PAGO** 1ª

**IMPORTE POR ANUALIDAD**

	2023	2024	2025	2026	2027
IMPORTE MÁXIMO SUBVENCIONABLE	2.783,01 €	2.783,01 €	2.783,01 €	2.783,01 €	2.783,01 €
IMPORTE MEDIO DE TRANSFERENCIA (€/ha)	216,24 €	216,24 €	216,24 €	216,24 €	216,24 €

**RESUMEN DE UNIDADES**

Cód	GRUPO DE PAGO	Sup. Dec. Admisible (ha)	Sup. Comprometida (ha)	Sup. ajustada compromiso (I) (ha)	% sobredec.	Sup. Propuesta (ha)	Importe Declarado	Importe Topado	Importe Propuesto	Importe tras sobredec.
432	FRUTALES SECANO	12,87		12,87	0,00	12,87	2.783,01	2.783,01	2.783,01	2.783,01
<b>TOTAL</b>		12,87	12,87	12,87		12,87	2.783,01	2.783,01	2.783,01	2.783,01

**APLICACIÓN DE REDUCCIONES Y PENALIZACIONES**

GRUPO DE PAGO	Importe Calculado	Importe prereduc.	Criterios de subvencionabilidad y compromisos	Presentación tardía	Omisión declaración	Condicionalidad	IMPORTE (Euros) PROPUESTO
FRUTALES SECANO	2.783,01	2.783,01	0,00	0,00	0,00	0,00	2.783,01
<b>TOTAL</b>	2.783,01	2.783,01					2.783,01

**RESUMEN DE PAGOS**

	IMPORTE (Euros)			
	PROPUESTO	FEADER (Eje 2)	MAPA	CAPADR
PROPUESTO	2.783,01	2.365,56	273,01	144,44

**RECINTOS PROPUESTOS**

REF.	REFERENCIA SIGPAC	CULTIVO DESCRIPCIÓN CULTIVO	S/R G.PAGO	PEND. MEDIA (%)	SUP. DEC. ADMISIBLE (ha)	SUP. COMPROM. (ha)	SUP. AJUSTADA COMPROM. (I) (ha)	SUP. CONV. SIGPAC (ha)	SUP. CERTIE. (ha)	SUP. CAMPO (ha)	SUP. CAMPO DETER. CULT. DECLARADO (ha)	SUP. DEC. REDUCIDA (ha)	SUP. PROPUESTA (ha)
-1565276	04-070-001-00197-001	104020 ALMENDROS-GUARA	S 432	11,40	1,00	1,00	1,00		1,00			1,00	1,00
1700000004937340	04-070-001-00026-002	104020 ALMENDROS-GUARA	S 432	13,60	3,78	3,78	3,78		3,78			3,78	3,78
1700000004937342	04-070-001-00028-002	104007 ALMENDROS-COMUNA	S 432	11,20	3,45	3,45	3,45		3,45			3,45	3,45
1700000004937343	04-070-001-00132-001	104020 ALMENDROS-GUARA	S 432	7,20	0,40	0,40	0,40		0,40			0,40	0,40
1700000004937344	04-070-001-00158-001	104020 ALMENDROS-GUARA	S 432	7,70	0,91	0,91	0,91		0,91			0,91	0,91
1700000004937345	04-070-001-00028-001	104007 ALMENDROS-COMUNA	S 432	11,90	0,04	0,04	0,04		0,04			0,04	0,04
1700000004937346	04-070-001-00197-001	104020 ALMENDROS-GUARA	S 432	11,40	1,13	1,13	1,13		1,13			1,13	1,13
1700000004937348	04-070-001-00209-001	104020 ALMENDROS-GUARA	S 432	5,90	0,03	0,03	0,03		0,03			0,03	0,03
1700000004937349	04-070-042-00040-002	104014 ALMENDROS-FERRAGNES	S 432	19,00	1,43	1,43	1,43		1,43			1,43	1,43
1700000004937351	04-070-001-00058-006	104020 ALMENDROS-GUARA	S 432	8,10	0,21	0,21	0,21		0,21			0,21	0,21
1700000004937352	04-070-001-00161-001	104057 ALMENDROS-AVIJOR	S 432	7,00	0,33	0,33	0,33		0,33			0,33	0,33
1700000004937354	04-070-001-00189-001	104020 ALMENDROS-GUARA	S 432	7,90	0,16	0,16	0,16		0,16			0,16	0,16

(1) Superficie declarada admisible ajustada con la superficie comprometida.  
(2) Factor de penalización valorando el alcance para el tipo de compromiso.

Puede verificar la integridad de una copia de este documento mediante la lectura del código QR adjunto o mediante el acceso a la dirección <https://ws050.juntadeandalucia.es/verificarFirma> indicando el código de VERIFICACIÓN

FIRMADO POR	JUAN JOSE SOLER GARCIA	FECHA	03/07/2024	
	ROCIO GUIJARRO MILLAN			
VERIFICACIÓN	Pk2jmGCJWUB3686MPKY7GEXJCD3GC4	PÁGINA	1578/2334	



**APELLIDOS Y NOMBRE / RAZÓN SOCIAL**

**NIF** \*\*\*\*\*6981\*      **EXPEDIENTE** 1163450      **ANUALIDAD DE PAGO** 1ª

OLIVER OLIVER ROSA

**IMPORTE POR ANUALIDAD**

	2023	2024	2025	2026	2027
IMPORTE MÁXIMO SUBVENCIONABLE	8.065,75 €	8.065,75 €	8.065,75 €	8.065,75 €	8.065,75 €
IMPORTE MEDIO DE TRANSFERENCIA (€/ha)	216,24 €	216,24 €	216,24 €	216,24 €	216,24 €

**RESUMEN DE UNIDADES**

Cód	GRUPO DE PAGO	Sup. Dec. Admisible (ha)	Sup. Comprometida (ha)	Sup. ajustada compromiso (I) (ha)	% sobredec.	Sup. Propuesta (ha)	Importe Declarado	Importe Topado	Importe Propuesto	Importe tras sobredec.
432	FRUTALES SECANO	37,30		37,30	0,00	37,30	8.065,75	8.065,75	8.065,75	8.065,75
<b>TOTAL</b>		37,30	37,30	37,30		37,30	8.065,75	8.065,75	8.065,75	8.065,75

**APLICACIÓN DE REDUCCIONES Y PENALIZACIONES**

GRUPO DE PAGO	Importe Calculado	Importe prerreduc.	Criterios de subvencionabilidad y compromisos	Presentación tardía	Omisión declaración	Condicionality	IMPORTE (Euros) PROPUESTO
FRUTALES SECANO	8.065,75		0,00	0,00	0,00	0,00	8.065,75
<b>TOTAL</b>	8.065,75	8.065,75					8.065,75

**RESUMEN DE PAGOS**

	IMPORTE (Euros)			
	PROPUESTO	FEADER (Eje 2)	MAPA	CAPADR
PROPUESTO	8.065,75	6.855,89	791,25	418,61

**RECINTOS PROPUESTOS**

REF.	REFERENCIA SIGPAC	CULTIVO	DESCRIPCIÓN CULTIVO	S/R	G.PAGO	PEND. MEDIA (%)	SUP. DEC. ADMISIBLE (ha)	SUP. COMPROM. (ha)	SUP. AJUSTADA COMPROM. (I) (ha)	SUP. CONV. SIGPAC (ha)	SUP. CERTIE (ha)	SUP. CAMPO (ha)	SUP. CAMPO DETER. CULT. DECLARADO (ha)	SUP. DEC. REDUCIDA (ha)	SUP. PROPUESTA (ha)
4157683	04-037-025-00026-001	104020	ALMENDROS-GUARA	S	432	13,10	1,25	1,25	1,25		1,25			1,25	1,25
4157771	04-070-001-00052-001	104020	ALMENDROS-GUARA	S	432	10,30	1,10	1,10	1,10		1,10			1,10	1,10
1700000005135472	04-037-025-00006-001	104020	ALMENDROS-GUARA	S	432	8,50	0,44	0,44	0,44		0,44			0,44	0,44
1700000005135473	04-037-025-00007-001	104020	ALMENDROS-GUARA	S	432	7,10	0,51	0,51	0,51		0,51			0,51	0,51
1700000005135474	04-037-025-00010-001	104020	ALMENDROS-GUARA	S	432	9,00	1,54	1,54	1,54		1,54			1,54	1,54
1700000005135475	04-037-025-00019-002	104022	ALMENDROS-LARGUETA	S	432	8,10	1,78	1,78	1,78		1,78			1,78	1,78
1700000005135476	04-037-025-00020-001	104020	ALMENDROS-GUARA	S	432	5,60	0,48	0,48	0,48		0,48			0,48	0,48
1700000005135477	04-037-025-00018-001	104020	ALMENDROS-GUARA	S	432	11,40	2,48	2,48	2,48		2,48			2,48	2,48
1700000005135482	04-070-002-00046-001	104014	ALMENDROS-FERRAGNES	S	432	10,70	0,08	0,08	0,08		0,08			0,08	0,08
1700000005135483	04-070-002-00064-001	104014	ALMENDROS-FERRAGNES	S	432	6,40	0,50	0,50	0,50		0,50			0,50	0,50
1700000005135484	04-070-002-00065-001	104057	ALMENDROS-AVIJOR	S	432	15,60	1,24	1,24	1,24		1,24			1,24	1,24
1700000005135485	04-070-002-00070-001	104014	ALMENDROS-FERRAGNES	S	432	7,40	0,86	0,86	0,86		0,86			0,86	0,86
1700000005135486	04-070-001-00180-001	104020	ALMENDROS-GUARA	S	432	8,10	1,45	1,45	1,45		1,45			1,45	1,45
1700000005135487	04-070-001-00184-002	104020	ALMENDROS-GUARA	S	432	9,00	0,67	0,67	0,67		0,67			0,67	0,67
1700000005135488	04-070-002-00022-001	104020	ALMENDROS-GUARA	S	432	9,10	6,14	6,14	6,14		6,14			6,14	6,14
1700000005135489	04-070-002-00023-001	104020	ALMENDROS-GUARA	S	432	11,00	2,87	2,87	2,87		2,87			2,87	2,87
1700000005135490	04-070-002-00250-001	104020	ALMENDROS-GUARA	S	432	11,10	1,86	1,86	1,86		1,86			1,86	1,86
1700000005135520	04-037-061-00045-002	104024	ALMENDROS-MARCONA	S	432	3,90	0,23	0,23	0,23		0,23			0,23	0,23
1700000005135524	04-070-001-00098-001	104020	ALMENDROS-GUARA	S	432	9,60	0,42	0,42	0,42		0,42			0,42	0,42
1700000005135525	04-037-062-00074-001	104020	ALMENDROS-GUARA	S	432	12,50	11,08	11,08	11,08		11,08			11,08	11,08
1700000005135526	04-037-062-00080-002	104020	ALMENDROS-GUARA	S	432	5,50	0,15	0,15	0,15		0,15			0,15	0,15
1700000005135527	04-037-061-00081-001	104024	ALMENDROS-MARCONA	S	432	4,60	0,17	0,17	0,17		0,17			0,17	0,17

(1) Superficie declarada admisible ajustada con la superficie comprometida.  
 (2) Factor de penalización valorando el alcance para el tipo de compromiso.

Puede verificar la integridad de una copia de este documento mediante la lectura del código QR adjunto o mediante el acceso a la dirección <https://ws050.juntadeandalucia.es/verificarFirma> indicando el código de VERIFICACIÓN

FIRMADO POR	JUAN JOSE SOLER GARCIA	FECHA	03/07/2024	
	ROCIO GUIJARRO MILLAN			
VERIFICACIÓN	Pk2jmGCJWUB3686MPKY7GEXJCD3GC4	PÁGINA	1579/2334	



**APELLIDOS Y NOMBRE / RAZÓN SOCIAL** **NIF** **EXPEDIENTE** **ANUALIDAD DE PAGO**  
 OLIVER PEREZ JOSE ANTONIO \*\*\*\*7649\* 1244600 1ª

**IMPORTE POR ANUALIDAD**

	2023	2024	2025	2026	2027
IMPORTE MÁXIMO SUBVENCIONABLE	5.836,32 €	5.836,32 €	5.836,32 €	5.836,32 €	5.836,32 €
IMPORTE MEDIO DE TRANSFERENCIA (€/ha)	216,24 €	216,24 €	216,24 €	216,24 €	216,24 €

**RESUMEN DE UNIDADES**

Cód	GRUPO DE PAGO	Sup. Dec. Admisible (ha)	Sup. Comprometida (ha)	Sup. ajustada compromiso (1) (ha)	% sobredec.	Sup. Propuesta (ha)	Importe Declarado	Importe Topado	Importe Propuesto	Importe tras sobredec.
432	FRUTALES SECANO	26,99		26,99	0,00	26,99	5.836,32	5.836,32	5.836,32	5.836,32
<b>TOTAL</b>		26,99	26,99	26,99		26,99	5.836,32	5.836,32	5.836,32	5.836,32

**APLICACIÓN DE REDUCCIONES Y PENALIZACIONES**

GRUPO DE PAGO	Importe Calculado	Importe prereduc.	Criterios de subvencionabilidad y compromisos	Presentación tardía	Omisión declaración	Condicionalidad	IMPORTE (Euros) PROPUESTO
FRUTALES SECANO	5.836,32	5.836,32	0,00	0,00	0,00	0,00	5.836,32
<b>TOTAL</b>	5.836,32	5.836,32					5.836,32

**RESUMEN DE PAGOS**

	IMPORTE (Euros)			
	PROPUESTO	FEADER (Eje 2)	MAPA	CAPADR
PROPUESTO	5.836,32	4.960,87	572,54	302,91

**RECINTOS PROPUESTOS**

REF.	REFERENCIA SIGPAC	CULTIVO	DESCRIPCIÓN CULTIVO	S/R	G.PAGO	PEND. MEDIA (%)	SUP. DEC. ADMISIBLE (ha)	SUP. COMPROM. (ha)	SUP. AJUSTADA COMPROM. (1) (ha)	SUP. CONV. SIGPAC (ha)	SUP. CERTIF. (ha)	SUP. CAMPO (ha)	SUP. CAMPO DETER. CULT. DECLARADO (ha)	SUP. DEC. REDUCIDA (ha)	SUP. PROPUESTA (ha)
-543857	04-063-019-00061-001	104020	ALMENDROS-GUARA	S	432	1,70	13,04	13,04	13,04		13,04			13,04	13,04
4631708	04-063-019-00082-001	104020	ALMENDROS-GUARA	S	432	1,40	13,95	13,95	13,95		13,95			13,95	13,95

**INCIDENCIAS****INCIDENCIA DESCRIPCIÓN**

- 100402 Recinto solicitado no forma parte de ningún organismo de control autorizado para la producción ecológica en Andalucía o fecha de inscripción posterior al plazo establecido ( Anexo I. Criterios de Subvencionabilidad. Orden 28 de marzo de 2023 ).  
 Ref.-1307175 Recinto:04-063-019-00061-00007 Cultivo:20000 BARBECHO TRADICIONAL-SIN VARIEDAD Secano  
 Ref.-1307176 Recinto:04-063-019-00082-00002 Cultivo:20000 BARBECHO TRADICIONAL-SIN VARIEDAD Secano
- 100424 Solicita recinto que no está comprometido para la operación.  
 Ref.-1307175 Recinto:04-063-019-00061-00007 Cultivo:20000 BARBECHO TRADICIONAL-SIN VARIEDAD Secano  
 Ref.-1307176 Recinto:04-063-019-00082-00002 Cultivo:20000 BARBECHO TRADICIONAL-SIN VARIEDAD Secano

(1) Superficie declarada admisible ajustada con la superficie comprometida.  
(2) Factor de penalización valorando el alcance para el tipo de compromiso.

Puede verificar la integridad de una copia de este documento mediante la lectura del código QR adjunto o mediante el acceso a la dirección <https://ws050.juntadeandalucia.es/verificarFirma> indicando el código de VERIFICACIÓN

FIRMADO POR	JUAN JOSE SOLER GARCIA	FECHA	03/07/2024	
	ROCIO GUIJARRO MILLAN			
VERIFICACIÓN	Pk2jmGCJWUB3686MPKY7GEXJCD3GC4	PÁGINA	1580/2334	





**APELLIDOS Y NOMBRE / RAZÓN SOCIAL**

OLIVER SANCHEZ JOSE

**NIF**  
\*\*\*6577\*

**EXPEDIENTE**  
1210256

**ANUALIDAD DE PAGO**

1ª

**IMPORTE POR ANUALIDAD**

	2023	2024	2025	2026	2027
IMPORTE MÁXIMO SUBVENCIONABLE	1.200,13 €	1.200,13 €	1.200,13 €	1.200,13 €	1.200,13 €
IMPORTE MEDIO DE TRANSFERENCIA (€/ha)	216,24 €	216,24 €	216,24 €	216,24 €	216,24 €

**RESUMEN DE UNIDADES**

Cód	GRUPO DE PAGO	Sup. Dec. Admisible (ha)	Sup. Comprometida (ha)	Sup. ajustada compromiso (I) (ha)	% sobredec.	Sup. Propuesta (ha)	Importe Declarado	Importe Topado	Importe Propuesto	Importe tras sobredec.
432	FRUTALES SECANO	5,55		5,55	0,00	5,55	1.200,13	1.200,13	1.200,13	1.200,13
<b>TOTAL</b>		5,55	5,55	5,55		5,55	1.200,13	1.200,13	1.200,13	1.200,13

**APLICACIÓN DE REDUCCIONES Y PENALIZACIONES**

GRUPO DE PAGO	Importe Calculado	Importe prereduc.	Criterios de subvencionabilidad y compromisos	Presentación tardía	Omisión declaración	Condicionalidad	IMPORTE (Euros) PROPUESTO
FRUTALES SECANO	1.200,13	1.200,13	0,00	0,00	0,00	0,00	1.200,13
<b>TOTAL</b>	1.200,13	1.200,13					1.200,13

**RESUMEN DE PAGOS**

	IMPORTE (Euros)			
	PROPUESTO	FEADER (Eje 2)	MAPA	CAPADR
PROPUESTO	1.200,13	1.020,11	117,73	62,29

**RECINTOS PROPUESTOS**

REF.	REFERENCIA SIGPAC	CULTIVO	DESCRIPCIÓN CULTIVO	S/R	G.PAGO	PEND. MEDIA (%)	SUP. DEC. ADMISIBLE (ha)	SUP. COMPROM. (ha)	SUP. AJUSTADA COMPR.(I) (ha)	SUP. CONV. SIGPAC (ha)	SUP. CERTIE. (ha)	SUP. CAMPO (ha)	SUP. CAMPO DETER. CULT. DECLARADO (ha)	SUP. DEC. REDUCIDA (ha)	SUP. PROPUESTA (ha)
5242162	04-099-049-00083-028	125000	FRUTOS DE CÁSCARA-SIN VARIEDAD	S	432	43,50	0,01	0,01	0,01		0,01			0,01	0,01
1700000005921370	04-099-049-00073-001	104022	ALMENDROS-LARGUETA	S	432	19,50	1,35	1,35	1,35		1,35			1,35	1,35
1700000005921372	04-099-049-00083-008	104024	ALMENDROS-MARCONA	S	432	16,60	0,03	0,03	0,03		0,03			0,03	0,03
1700000005921374	04-099-049-00055-002	104020	ALMENDROS-GUARA	S	432	31,10	0,42	0,42	0,42		0,42			0,42	0,42
1700000005921375	04-099-030-00885-004	104020	ALMENDROS-GUARA	S	432	19,80	2,90	2,90	2,90		2,90			2,90	2,90
1700000005921377	04-099-030-00907-002	104020	ALMENDROS-GUARA	S	432	37,30	0,84	0,84	0,84		0,84			0,84	0,84

(1) Superficie declarada admisible ajustada con la superficie comprometida.  
(2) Factor de penalización valorando el alcance para el tipo de compromiso.

Puede verificar la integridad de una copia de este documento mediante la lectura del código QR adjunto o mediante el acceso a la dirección <https://ws050.juntadeandalucia.es/verificarFirma> indicando el código de VERIFICACIÓN

FIRMADO POR	JUAN JOSE SOLER GARCIA	FECHA	03/07/2024	
	ROCIO GUIJARRO MILLAN			
VERIFICACIÓN	Pk2jmGCJWUB3686MPKY7GEXJCD3GC4	PÁGINA	1581/2334	



<u>APELLIDOS Y NOMBRE / RAZÓN SOCIAL</u>	<u>NIF</u>	<u>EXPEDIENTE</u>	<u>ANUALIDAD DE PAGO</u>		
OLIVER SANCHEZ MARIA	****0075*	1164878	1ª		
<b>IMPORTE POR ANUALIDAD</b>					
	<b>2023</b>	<b>2024</b>	<b>2025</b>	<b>2026</b>	<b>2027</b>
<b>IMPORTE MÁXIMO SUBVENCIONABLE</b>	5.124,89 €	5.124,89 €	5.124,89 €	5.124,89 €	5.124,89 €
<b>IMPORTE MEDIO DE TRANSFERENCIA (€/ha)</b>	216,24 €	216,24 €	216,24 €	216,24 €	216,24 €

**RESUMEN DE UNIDADES**

<u>Cód</u>	<u>GRUPO DE PAGO</u>	<u>Sup. Dec. Admisible (ha)</u>	<u>Sup. Comprometida (ha)</u>	<u>Sup. ajustada compromiso (1) (ha)</u>	<u>% sobredec.</u>	<u>Sup. Propuesta (ha)</u>	<u>Importe Declarado</u>	<u>Importe Topado</u>	<u>Importe Propuesto</u>	<u>Importe tras sobredec.</u>
432	FRUTALES SECANO	23,70		23,70	0,00	23,70	5.124,89	5.124,89	5.124,89	5.124,89
<b>TOTAL</b>		23,70	23,70	23,70		23,70	5.124,89	5.124,89	5.124,89	5.124,89

**APLICACIÓN DE REDUCCIONES Y PENALIZACIONES**

<u>GRUPO DE PAGO</u>	<u>Importe Calculado</u>	<u>Importe prereduc.</u>	<u>Criterios de subvencionabilidad y compromisos</u>	<u>Presentación tardía</u>	<u>Omisión declaración</u>	<u>Condicionalidad</u>	<u>IMPORTE (Euros) PROPUESTO</u>
FRUTALES SECANO	5.124,89	5.124,89	0,00	0,00	0,00	0,00	5.124,89
<b>TOTAL</b>	5.124,89	5.124,89					5.124,89

**RESUMEN DE PAGOS**

	<u>IMPORTE (Euros)</u>			
	<u>PROPUESTO</u>	<u>FEADER (Eje 2)</u>	<u>MAPA</u>	<u>CAPADR</u>
<b>PROPUESTO</b>	5.124,89	4.356,16	502,75	265,98

**RECINTOS PROPUESTOS**

<u>REF.</u>	<u>REFERENCIA SIGPAC</u>	<u>CULTIVO DESCRIPCIÓN CULTIVO</u>	<u>S/R G.PAGO</u>	<u>PEND. MEDIA (€)</u>	<u>SUP. DEC. ADMISIBLE (ha)</u>	<u>SUP. COMPROM. (ha)</u>	<u>SUP. AJUSTADA COMPROM. (1) (ha)</u>	<u>SUP. CONV. SIGPAC (ha)</u>	<u>SUP. CERTIE (ha)</u>	<u>SUP. CAMPO (ha)</u>	<u>SUP. CAMPO DETER. CULT. DECLARADO (ha)</u>	<u>SUP. DEC. REDUCIDA (ha)</u>	<u>SUP. PROPUESTA (ha)</u>
-1290253	04-099-031-00011-005	104026 ALMENDROS-MARTA	S 432	20,90	0,17	0,17	0,17		0,17			0,17	0,17
-803581	04-099-034-00219-006	104020 ALMENDROS-GUARA	S 432	8,00	0,01	0,01	0,01		0,01			0,01	0,01
-803579	04-099-034-00219-003	104020 ALMENDROS-GUARA	S 432	14,00	0,04	0,04	0,04		0,04			0,04	0,04
170000006292553	04-099-030-00889-004	104007 ALMENDROS-COMUNA	S 432	34,70	0,32	0,32	0,32		0,32			0,32	0,32
170000006292557	04-099-030-00898-004	104007 ALMENDROS-COMUNA	S 432	27,30	0,15	0,15	0,15		0,15			0,15	0,15
170000006292573	04-099-034-00151-007	104022 ALMENDROS-LARGUETA	S 432	22,50	0,03	0,03	0,03		0,03			0,03	0,03
170000006292574	04-099-034-00196-006	104020 ALMENDROS-GUARA	S 432	13,00	0,11	0,11	0,11		0,11			0,11	0,11
170000006292575	04-099-034-00151-003	104022 ALMENDROS-LARGUETA	S 432	11,70	3,29	3,29	3,29		3,29			3,29	3,29
170000006292576	04-099-034-00153-002	104022 ALMENDROS-LARGUETA	S 432	16,40	0,09	0,09	0,09		0,09			0,09	0,09
170000006292577	04-099-034-00196-004	104020 ALMENDROS-GUARA	S 432	8,60	1,12	1,12	1,12		1,12			1,12	1,12
170000006292578	04-099-034-00070-001	104020 ALMENDROS-GUARA	S 432	24,40	0,56	0,56	0,56		0,56			0,56	0,56
170000006292579	04-099-030-00886-004	104020 ALMENDROS-GUARA	S 432	15,50	0,27	0,27	0,27		0,27			0,27	0,27
170000006292581	04-099-031-00010-001	104026 ALMENDROS-MARTA	S 432	17,90	0,39	0,39	0,39		0,39			0,39	0,39
170000006292582	04-099-031-00011-001	104026 ALMENDROS-MARTA	S 432	18,30	0,59	0,59	0,59		0,59			0,59	0,59
170000006292583	04-099-034-00196-003	104020 ALMENDROS-GUARA	S 432	13,90	1,20	1,20	1,20		1,20			1,20	1,20
170000006292584	04-099-030-00105-002	104020 ALMENDROS-GUARA	S 432	30,60	0,47	0,47	0,47		0,47			0,47	0,47
170000006292585	04-099-034-00003-001	104020 ALMENDROS-GUARA	S 432	12,00	2,09	2,09	2,09		2,09			2,09	2,09
170000006292586	04-099-034-00003-004	104020 ALMENDROS-GUARA	S 432	8,50	1,86	1,86	1,86		1,86			1,86	1,86
170000006292587	04-099-030-00017-005	104020 ALMENDROS-GUARA	S 432	17,20	1,91	1,91	1,91		1,91			1,91	1,91
170000006292588	04-099-030-00018-001	104020 ALMENDROS-GUARA	S 432	29,10	4,16	4,16	4,16		4,16			4,16	4,16
170000006292589	04-099-030-00897-002	104020 ALMENDROS-GUARA	S 432	32,10	0,26	0,26	0,26		0,26			0,26	0,26
170000006292590	04-099-030-00886-005	104020 ALMENDROS-GUARA	S 432	16,60	1,50	1,50	1,50		1,50			1,50	1,50
170000006292591	04-099-030-00111-004	104020 ALMENDROS-GUARA	S 432	21,50	2,32	2,32	2,32		2,32			2,32	2,32
170000006292592	04-099-030-00017-002	104020 ALMENDROS-GUARA	S 432	19,00	0,09	0,09	0,09		0,09			0,09	0,09
170000006292593	04-099-030-00110-006	104020 ALMENDROS-GUARA	S 432	23,00	0,09	0,09	0,09		0,09			0,09	0,09
170000006292594	04-099-030-00110-003	104020 ALMENDROS-GUARA	S 432	22,10	0,61	0,61	0,61		0,61			0,61	0,61

(1) Superficie declarada admisible ajustada con la superficie comprometida.  
 (2) Factor de penalización valorando el alcance para el tipo de compromiso.

Puede verificar la integridad de una copia de este documento mediante la lectura del código QR adjunto o mediante el acceso a la dirección <a href="https://ws050.juntadeandalucia.es/verificarFirma">https://ws050.juntadeandalucia.es/verificarFirma</a> indicando el código de VERIFICACIÓN					
FIRMADO POR	JUAN JOSE SOLER GARCIA		FECHA		03/07/2024
	ROCIO GUIJARRO MILLAN				
VERIFICACIÓN	Pk2jmGCJWUB3686MPKY7GEXJCD3GC4		PÁGINA		1582/2334



**APELLIDOS Y NOMBRE / RAZÓN SOCIAL**

OLLER ALONSO FAUSTINO

**NIF**  
\*\*\*\*1139\*

**EXPEDIENTE**  
1084448

**ANUALIDAD DE PAGO**

1ª

**IMPORTE POR ANUALIDAD**

	2023	2024	2025	2026	2027
IMPORTE MÁXIMO SUBVENCIONABLE	0,00 €	0,00 €	0,00 €	0,00 €	0,00 €
IMPORTE MEDIO DE TRANSFERENCIA (€/ha)	0,00 €	0,00 €	0,00 €	0,00 €	0,00 €

**RESUMEN DE UNIDADES**

Cód	GRUPO DE PAGO	Sup. Dec. Admisible (ha)	Sup. Comprometida (ha)	Sup. ajustada compromiso (1) (ha)	% sobredec.	Sup. Propuesta (ha)	Importe Declarado	Importe Topado	Importe Propuesto	Importe tras sobredec.
434	HERBÁCEOS NO ELEGIBLES	1,89		1,89	0,00	1,89	0,00	0,00	0,00	0,00
<b>TOTAL</b>		1,89	1,89	1,89		1,89	0,00	0,00	0,00	0,00

**APLICACIÓN DE REDUCCIONES Y PENALIZACIONES**

GRUPO DE PAGO	Importe Calculado	Importe prereduc.	Criterios de subvencionabilidad y compromisos	Presentación tardía	Omisión declaración	Condicionalidad	IMPORTE (Euros) PROPUESTO
HERBÁCEOS NO ELEGIBLES	0,00	0,00	0,00	0,00	0,00	0,00	0,00
<b>TOTAL</b>	0,00	0,00					0,00

**RESUMEN DE PAGOS**

	IMPORTE (Euros)			
	PROPUESTO	FEADER (Eje 2)	MAPA	CAPADR
PROPUESTO	0,00	0,00	0,00	0,00

**RECINTOS PROPUESTOS**

REF.	REFERENCIA SIGPAC	CULTIVO	DESCRIPCIÓN CULTIVO	S/R	G.PAGO	PEND. MEDIA (%)	SUP. DEC. ADMISIBLE (ha)	SUP. COMPROM. (ha)	SUP. AJUSTADA COMPR.(1) (ha)	SUP. CONV. SIGPAC (ha)	SUP. CERTIF. (ha)	SUP. CAMPO (ha)	SUP. CAMPO DETER. CULT. DECLARADO (ha)	SUP. DEC. REDUCIDA (ha)	SUP. PROPUESTA (ha)
1700000004851587	04-053-037-00311-002	20000	BARBECHO TRADICIONAL-SIN VARIEDAD	R	434	9,20	0,83	0,83	0,83		0,83			0,83	0,83
1700000004851588	04-053-037-00311-003	20000	BARBECHO TRADICIONAL-SIN VARIEDAD	R	434	7,70	1,06	1,06	1,06		1,06			1,06	1,06

(1) Superficie declarada admisible ajustada con la superficie comprometida.  
(2) Factor de penalización valorando el alcance para el tipo de compromiso.

Puede verificar la integridad de una copia de este documento mediante la lectura del código QR adjunto o mediante el acceso a la dirección <https://ws050.juntadeandalucia.es/verificarFirma> indicando el código de VERIFICACIÓN

FIRMADO POR	JUAN JOSE SOLER GARCIA	FECHA	03/07/2024	
	ROCIO GUIJARRO MILLAN			
VERIFICACIÓN	Pk2jmGCJWUB3686MPKY7GEXJCD3GC4	PÁGINA	1583/2334	



**INCIDENCIAS**

**INCIDENCIA DESCRIPCIÓN**

- 3790 Recinto declarado inactivo  
 Ref:-1568929 Recinto:04-017-009-00057-00001 Cultivo: -  
 Ref:-1568951 Recinto:04-017-009-00178-00001 Cultivo: -  
 Ref:-1568952 Recinto:04-017-009-00185-00001 Cultivo: -  
 Ref:-1568956 Recinto:04-017-009-00187-00001 Cultivo: -  
 Ref:-1568963 Recinto:04-017-009-00298-00001 Cultivo: -  
 Ref:-1568974 Recinto:04-017-010-00029-00003 Cultivo: -  
 Ref:-1568983 Recinto:04-017-010-00093-00001 Cultivo: -  
 Ref:-1568988 Recinto:04-017-010-00098-00001 Cultivo: -  
 Ref:-1568999 Recinto:04-017-010-00102-00001 Cultivo: -  
 Ref:-1569018 Recinto:04-031-028-00007-00001 Cultivo: -  
 Ref:-1569020 Recinto:04-031-028-00086-00001 Cultivo: -
  
- 4272 Verifica que las líneas de declaración de las Solicitudes Únicas no tienen solapes con la capa de Retroactividad Gráfica (ambas de la misma campaña) a nivel de expediente/línea de declaración gráfica de la solicitud.  
 Ref:-1568963 Recinto:04-017-009-00298-00001 Cultivo: - Agregado de la referencia del recinto.:0 Zona de la referencia del recinto.:0 Superficie solapada.:0,19 Id. Incid.:95939318
  
- 100424 Solicita recinto que no está comprometido para la operación.  
 Ref:-1568929 Recinto:04-017-009-00057-00001 Cultivo:206332 NARANJO-WASHINGTON NAVEL Regadío  
 Ref:1700000004851586 Recinto:04-017-009-00057-00002 Cultivo:101010 OLIVAR-PICUAL Regadío  
 Ref:-1568951 Recinto:04-017-009-00178-00001 Cultivo:206332 NARANJO-WASHINGTON NAVEL Regadío  
 Ref:-1568952 Recinto:04-017-009-00185-00001 Cultivo:206332 NARANJO-WASHINGTON NAVEL Regadío  
 Ref:-1568956 Recinto:04-017-009-00187-00001 Cultivo:206332 NARANJO-WASHINGTON NAVEL Regadío  
 Ref:1700000004851590 Recinto:04-017-009-00206-00001 Cultivo:206332 NARANJO-WASHINGTON NAVEL Regadío  
 Ref:1700000004851592 Recinto:04-017-009-00208-00004 Cultivo:101010 OLIVAR-PICUAL Regadío  
 Ref:1700000004851589 Recinto:04-017-009-00208-00005 Cultivo:206332 NARANJO-WASHINGTON NAVEL Regadío  
 Ref:-1568963 Recinto:04-017-009-00298-00001 Cultivo:206332 NARANJO-WASHINGTON NAVEL Regadío  
 Ref:-1568974 Recinto:04-017-010-00029-00003 Cultivo:206332 NARANJO-WASHINGTON NAVEL Regadío  
 Ref:-1568983 Recinto:04-017-010-00093-00001 Cultivo:207004 LIMONERO-VERNA Regadío  
 Ref:-1568988 Recinto:04-017-010-00098-00001 Cultivo:207004 LIMONERO-VERNA Regadío  
 Ref:-1568999 Recinto:04-017-010-00102-00001 Cultivo:207004 LIMONERO-VERNA Regadío  
 Ref:1700000004851591 Recinto:04-031-023-00037-00001 Cultivo:101010 OLIVAR-PICUAL Regadío  
 Ref:-1569018 Recinto:04-031-028-00007-00001 Cultivo:207004 LIMONERO-VERNA Regadío  
 Ref:-1569020 Recinto:04-031-028-00086-00001 Cultivo:207004 LIMONERO-VERNA Regadío

(1) Superficie declarada admisible ajustada con la superficie comprometida.  
 (2) Factor de penalización valorando el alcance para el tipo de compromiso.

Puede verificar la integridad de una copia de este documento mediante la lectura del código QR adjunto o mediante el acceso a la dirección <a href="https://ws050.juntadeandalucia.es/verificarFirma">https://ws050.juntadeandalucia.es/verificarFirma</a> indicando el código de VERIFICACIÓN				
FIRMADO POR	JUAN JOSE SOLER GARCIA ROCIO GUIJARRO MILLAN	FECHA	03/07/2024	
VERIFICACIÓN	Pk2jmGCJWUB3686MPKY7GEXJCD3GC4	PÁGINA	1584/2334	



**APELLIDOS Y NOMBRE / RAZÓN SOCIAL**

**NIF** \*\*\*\*2230\*      **EXPEDIENTE** 1036084      **ANUALIDAD DE PAGO** 1ª

**IMPORTE POR ANUALIDAD**

	2023	2024	2025	2026	2027
IMPORTE MÁXIMO SUBVENCIONABLE	1.136,40 €	1.136,40 €	1.136,40 €	1.136,40 €	1.136,40 €
IMPORTE MEDIO DE TRANSFERENCIA (€/ha)	349,66 €	349,66 €	349,66 €	349,66 €	349,66 €

**RESUMEN DE UNIDADES**

Cód	GRUPO DE PAGO	Sup. Dec. Admisible (ha)	Sup. Comprometida (ha)	Sup. ajustada compromiso (1) (ha)	% sobredec.	Sup. Propuesta (ha)	Importe Declarado	Importe Topado	Importe Propuesto	Importe tras sobredec.
433	FRUTALES REGADÍO	3,25		3,25	0,00	3,25	1.136,40	1.136,40	1.136,40	1.136,40
<b>TOTAL</b>		3,25	3,25	3,25		3,25	1.136,40	1.136,40	1.136,40	1.136,40

**APLICACIÓN DE REDUCCIONES Y PENALIZACIONES**

GRUPO DE PAGO	Importe Calculado	Importe prerreduc.	Criterios de subvencionabilidad y compromisos	Presentación tardía	Omisión declaración	Condicionabilidad	IMPORTE (Euros) PROPUESTO
FRUTALES REGADÍO	1.136,40	1.136,40	0,00	0,00	0,00	0,00	1.136,40
<b>TOTAL</b>	1.136,40	1.136,40					1.136,40

**RESUMEN DE PAGOS**

	IMPORTE (Euros)			
	PROPUESTO	FEADER (Eje 2)	MAPA	CAPADR
PROPUESTO	1.136,40	965,94	111,48	58,98

**RECINTOS PROPUESTOS**

REF.	REFERENCIA SIGPAC	CULTIVO/DESCRIPCIÓN CULTIVO	S/R	G.PAGO	PEND. MEDIA (€)	SUP. DEC. ADMISIBLE (ha)	SUP. COMPROM. (ha)	SUP. AJUSTADA COMPROM. (1) (ha)	SUP. CONV. SIGPAC (ha)	SUP. CERTIE (ha)	SUP. CAMPO (ha)	SUP. CAMPO DETER. CULT. DECLARADO (ha)	SUP. DEC. REDUCIDA (ha)	SUP. PROPUESTA (ha)
1700000005477785	04-017-009-00084-001	207004 LIMONERO-VERNA	R	433	1,20	0,19	0,19	0,19		0,19			0,19	0,19
1700000005477787	04-017-009-00249-001	206004 NARANJO-NAVELINA	R	433	3,00	0,01	0,01	0,01		0,01			0,01	0,01
1700000005477790	04-017-010-00021-001	207004 LIMONERO-VERNA	R	433	2,60	0,11	0,11	0,11		0,11			0,11	0,11
1700000005477791	04-017-010-00021-002	207004 LIMONERO-VERNA	R	433	3,50	0,07	0,07	0,07		0,07			0,07	0,07
1700000005477793	04-017-009-00203-001	207004 LIMONERO-VERNA	R	433	3,30	0,08	0,08	0,08		0,08			0,08	0,08
1700000005477794	04-017-010-00031-001	207004 LIMONERO-VERNA	R	433	3,30	0,08	0,08	0,08		0,08			0,08	0,08
1700000005477795	04-031-023-00022-001	207004 LIMONERO-VERNA	R	433	2,40	0,21	0,21	0,21		0,21			0,21	0,21
1700000005477797	04-031-028-00068-002	207004 LIMONERO-VERNA	R	433	2,00	0,21	0,21	0,21		0,21			0,21	0,21
1700000005477798	04-017-010-00071-001	206004 NARANJO-NAVELINA	R	433	4,90	0,35	0,35	0,35		0,35			0,35	0,35
1700000005477799	04-017-009-00297-001	206004 NARANJO-NAVELINA	R	433	5,10	0,13	0,13	0,13		0,13			0,13	0,13
1700000005477800	04-017-009-00266-001	206004 NARANJO-NAVELINA	R	433	2,60	0,25	0,25	0,25		0,25			0,25	0,25
1700000005477801	04-031-023-00126-001	207004 LIMONERO-VERNA	R	433	1,90	0,18	0,18	0,18		0,18			0,18	0,18
1700000005477802	04-031-023-00129-001	207004 LIMONERO-VERNA	R	433	1,80	0,29	0,29	0,29		0,29			0,29	0,29
1700000005477803	04-017-009-00250-001	206004 NARANJO-NAVELINA	R	433	4,00	0,14	0,14	0,14		0,14			0,14	0,14
1700000005477804	04-031-023-00149-001	207004 LIMONERO-VERNA	R	433	2,80	0,29	0,29	0,29		0,29			0,29	0,29
1700000005477805	04-031-023-00153-001	207004 LIMONERO-VERNA	R	433	3,20	0,20	0,20	0,20		0,20			0,20	0,20
1700000005477806	04-031-028-00010-002	207004 LIMONERO-VERNA	R	433	2,70	0,12	0,12	0,12		0,12			0,12	0,12
1700000005477807	04-031-028-00030-001	207004 LIMONERO-VERNA	R	433	1,90	0,34	0,34	0,34		0,34			0,34	0,34

**INCIDENCIAS**

**INCIDENCIA DESCRIPCIÓN**

100424 Solicita recinto que no está comprometido para la operación.

Ref:1700000005477792 Recinto:04-017-010-00076-00001 Cultivo:101010 OLIVAR-PICUAL Regadío

Ref:1700000005477788 Recinto:04-031-023-00035-00001 Cultivo:101194 OLIVAR-LECHIN DE GRANADA Regadío

(1) Superficie declarada admisible ajustada con la superficie comprometida.  
(2) Factor de penalización valorando el alcance para el tipo de compromiso.

Puede verificar la integridad de una copia de este documento mediante la lectura del código QR adjunto o mediante el acceso a la dirección <https://ws050.juntadeandalucia.es/verificarFirma> indicando el código de VERIFICACIÓN

FIRMADO POR	JUAN JOSE SOLER GARCIA	FECHA	03/07/2024	
	ROCIO GUIJARRO MILLAN			
VERIFICACIÓN	Pk2jmGCJWUB3686MPKY7GEXJCD3GC4	PÁGINA	1585/2334	



**APELLIDOS Y NOMBRE / RAZÓN SOCIAL**

OLLER OLLER DANIEL

**NIF**  
\*\*\*\*3762\*

**EXPEDIENTE**  
1280786

**ANUALIDAD DE PAGO**  
1ª

**IMPORTE POR ANUALIDAD**

	2023	2024	2025	2026	2027
IMPORTE MÁXIMO SUBVENCIONABLE	646,87 €	646,87 €	646,87 €	646,87 €	646,87 €
IMPORTE MEDIO DE TRANSFERENCIA (€/ha)	349,66 €	349,66 €	349,66 €	349,66 €	349,66 €

**RESUMEN DE UNIDADES**

Cód	GRUPO DE PAGO	Sup. Dec. Admisible (ha)	Sup. Comprometida (ha)	Sup. ajustada compromiso (1) (ha)	% sobredec.	Sup. Propuesta (ha)	Importe Declarado	Importe Topado	Importe Propuesto	Importe tras sobredec.
433	FRUTALES REGADÍO	1,86		1,85	0,00	1,85	646,87	646,87	646,87	646,87
<b>TOTAL</b>		1,86	1,85	1,85		1,85	646,87	646,87	646,87	646,87

**APLICACIÓN DE REDUCCIONES Y PENALIZACIONES**

GRUPO DE PAGO	Importe Calculado	Importe prerreduc.	Importe subvencionabilidad y compromisos	Presentación tardía	Omisión declaración	Condicionalidad	IMPORTE (Euros) PROPUESTO
FRUTALES REGADÍO	646,87	646,87	0,00	0,00	0,00	0,00	646,87
<b>TOTAL</b>	646,87	646,87					646,87

**RESUMEN DE PAGOS**

	IMPORTE (Euros)			
	PROPUESTO	PROPUESTO (Eje 2)	MAPA	CAPADR
	646,87	549,84	63,46	33,57

**RECINTOS PROPUESTOS**

REF.	REFERENCIA SIGPAC	CULTIVO/DESCRIPCIÓN CULTIVO	S/R	G.PAGO	PEND. MEDIA (%)	SUP. DEC. ADMISIBLE (ha)	SUP. COMPROM. (ha)	SUP. AJUSTADA COMPROM. (1) (ha)	SUP. CONV. SIGPAC (ha)	SUP. CERTIE. (ha)	SUP. CAMPO (ha)	SUP. CAMPO DETER. CULT. DECLARADO (ha)	SUP. DEC. REDUCIDA (ha)	SUP. PROPUESTA (ha)
-1580043	04-031-028-00100-001	207004 LIMONERO-VERNA	R	433	2,60	0,09	0,09	0,09		0,09			0,09	0,09
-1580042	04-031-028-00098-001	207004 LIMONERO-VERNA	R	433	2,50	0,13	0,13	0,13		0,13			0,13	0,13
-1580027	04-031-022-00028-001	207004 LIMONERO-VERNA	R	433	1,30	0,13	0,13	0,13		0,13			0,13	0,13
-1580022	04-031-022-00027-001	209200 MANDARINO-MANDARINO COMÚN	R	433	1,30	0,11	0,11	0,11		0,11			0,11	0,11
-1580019	04-031-022-00022-001	209200 MANDARINO-MANDARINO COMÚN	R	433	2,00	0,11	0,10	0,10		0,10			0,10	0,10
-1580013	04-031-022-00021-001	209200 MANDARINO-MANDARINO COMÚN	R	433	2,70	0,12	0,12	0,12		0,12			0,12	0,12
-1580012	04-031-022-00013-001	207004 LIMONERO-VERNA	R	433	10,50	0,17	0,17	0,17		0,17			0,17	0,17
-1580010	04-031-022-00011-001	209200 MANDARINO-MANDARINO COMÚN	R	433	5,60	0,04	0,04	0,04		0,04			0,04	0,04
-1580008	04-031-022-00010-001	209200 MANDARINO-MANDARINO COMÚN	R	433	5,70	0,04	0,04	0,04		0,04			0,04	0,04
-1580006	04-031-022-00009-001	209200 MANDARINO-MANDARINO COMÚN	R	433	5,90	0,03	0,03	0,03		0,03			0,03	0,03
-1579995	04-031-022-00004-001	206003 NARANJO-NAVELATE	R	433	2,30	0,20	0,20	0,20		0,20			0,20	0,20
-1579992	04-031-022-00003-001	207004 LIMONERO-VERNA	R	433	2,80	0,26	0,26	0,26		0,26			0,26	0,26
-1579979	04-031-019-00054-001	207004 LIMONERO-VERNA	R	433	3,50	0,30	0,30	0,30		0,30			0,30	0,30
6866243	04-031-022-00034-001	207004 LIMONERO-VERNA	R	433	1,60	0,13	0,13	0,13		0,13			0,13	0,13

(1) Superficie declarada admisible ajustada con la superficie comprometida.  
(2) Factor de penalización valorando el alcance para el tipo de compromiso.

Puede verificar la integridad de una copia de este documento mediante la lectura del código QR adjunto o mediante el acceso a la dirección <https://ws050.juntadeandalucia.es/verificarFirma> indicando el código de VERIFICACIÓN

FIRMADO POR	JUAN JOSE SOLER GARCIA	FECHA	03/07/2024	
	ROCIO GUIJARRO MILLAN			
VERIFICACIÓN	Pk2jmGCJWUB3686MPKY7GEXJCD3GC4	PÁGINA	1586/2334	



**INCIDENCIAS**

**INCIDENCIA DESCRIPCIÓN**

3790	<p>Recinto declarado inactivo</p> <p>Ref:-1579982 Recinto:04-031-019-00061-00001 Cultivo: -</p> <p>Ref:-1579987 Recinto:04-031-021-00042-00001 Cultivo: -</p> <p>Ref:-1579988 Recinto:04-031-021-00043-00001 Cultivo: -</p> <p>Ref:-1579989 Recinto:04-031-021-00043-00002 Cultivo: -</p> <p>Ref:-1579990 Recinto:04-031-021-00043-00003 Cultivo: -</p> <p>Ref:-1580035 Recinto:04-031-022-00156-00001 Cultivo: -</p>
100421	<p>Recinto declarado por error para una operación de la 6503, que se ha corregido de oficio marcando la operación correcta, de acuerdo con la fecha de inscripción del recinto en la producción ecológica.</p> <p>Ref:-1579979 Recinto:04-031-019-00054-00001 Cultivo:207004 LIMONERO-VERNA Regadío</p> <p>Ref:-1580006 Recinto:04-031-022-00009-00001 Cultivo:209200 MANDARINO-MANDARINO COMÚN Regadío</p> <p>Ref:-1580008 Recinto:04-031-022-00010-00001 Cultivo:209200 MANDARINO-MANDARINO COMÚN Regadío</p> <p>Ref:-1580010 Recinto:04-031-022-00011-00001 Cultivo:209200 MANDARINO-MANDARINO COMÚN Regadío</p> <p>Ref:-1580012 Recinto:04-031-022-00013-00001 Cultivo:207004 LIMONERO-VERNA Regadío</p> <p>Ref:-1580019 Recinto:04-031-022-00022-00001 Cultivo:209200 MANDARINO-MANDARINO COMÚN Regadío</p> <p>Ref:-1580022 Recinto:04-031-022-00027-00001 Cultivo:209200 MANDARINO-MANDARINO COMÚN Regadío</p> <p>Ref:-1580027 Recinto:04-031-022-00028-00001 Cultivo:207004 LIMONERO-VERNA Regadío</p> <p>Ref:6866243 Recinto:04-031-022-00034-00001 Cultivo:207004 LIMONERO-VERNA Regadío</p>
100424	<p>Solicita recinto que no está comprometido para la operación.</p> <p>Ref:-1579982 Recinto:04-031-019-00061-00001 Cultivo:207004 LIMONERO-VERNA Regadío</p> <p>Ref:-1579987 Recinto:04-031-021-00042-00001 Cultivo:206003 NARANJO-NAVELATE Regadío</p> <p>Ref:-1579988 Recinto:04-031-021-00043-00001 Cultivo:207004 LIMONERO-VERNA Regadío</p> <p>Ref:-1579989 Recinto:04-031-021-00043-00002 Cultivo:207004 LIMONERO-VERNA Regadío</p> <p>Ref:-1579990 Recinto:04-031-021-00043-00003 Cultivo:207004 LIMONERO-VERNA Regadío</p> <p>Ref:-1580035 Recinto:04-031-022-00156-00001 Cultivo:101194 OLIVAR-LECHIN DE GRANADA Regadío</p>

(1) Superficie declarada admisible ajustada con la superficie comprometida.  
 (2) Factor de penalización valorando el alcance para el tipo de compromiso.

Puede verificar la integridad de una copia de este documento mediante la lectura del código QR adjunto o mediante el acceso a la dirección <a href="https://ws050.juntadeandalucia.es/verificarFirma">https://ws050.juntadeandalucia.es/verificarFirma</a> indicando el código de VERIFICACIÓN				
FIRMADO POR	JUAN JOSE SOLER GARCIA ROCIO GUIJARRO MILLAN	FECHA	03/07/2024	
VERIFICACIÓN	Pk2jmGCJWUB3686MPKY7GEXJCD3GC4	PÁGINA	1587/2334	



**APELLIDOS Y NOMBRE / RAZÓN SOCIAL**

OLLER RODRIGUEZ ANGEL

**NIF**  
\*\*\*\*1665\*

**EXPEDIENTE**  
1012836

**ANUALIDAD DE PAGO**

1ª

**IMPORTE POR ANUALIDAD**

	2023	2024	2025	2026	2027
IMPORTE MÁXIMO SUBVENCIONABLE	1.088,95 €	1.088,95 €	1.088,95 €	1.088,95 €	1.088,95 €
IMPORTE MEDIO DE TRANSFERENCIA (€/ha)	238,80 €	238,80 €	238,80 €	238,80 €	238,80 €

**RESUMEN DE UNIDADES**

Cód	GRUPO DE PAGO	Sup. Dec. Admisible (ha)	Sup. Comprometida (ha)	Sup. ajustada compromiso (1) (ha)	% sobredec.	Sup. Propuesta (ha)	Importe Declarado	Importe Topado	Importe Propuesto	Importe tras sobredec.
429	OLIVAR	3,25		3,25	0,00	3,25	805,68	805,68	805,68	805,68
432	FRUTALES SECANO	1,31		1,31	0,00	1,31	283,27	283,27	283,27	283,27
<b>TOTAL</b>		4,56	4,56	4,56		4,56	1.088,95	1.088,95	1.088,95	1.088,95

**APLICACIÓN DE REDUCCIONES Y PENALIZACIONES**

GRUPO DE PAGO	Importe Calculado	Importe prereduc.	Criterios de subvencionabilidad y compromisos			Presentación tardía	Omisión declaración	Condicionalidad	PROPUESTO	IMPORTE (Euros)
			subvencionabilidad	y compromisos						PROPUESTO
FRUTALES SECANO	283,27	283,27	0,00			0,00	0,00	0,00	283,27	
OLIVAR	805,68	805,68	0,00			0,00	0,00	0,00	805,68	
<b>TOTAL</b>	1.088,95	1.088,95							1.088,95	

**RESUMEN DE PAGOS**

PROPUESTO	IMPORTE ( Euros )			
	PROPUESTO	FEADER (Eje 2)	MAPA	CAPADR
PROPUESTO	1.088,95	925,61	106,83	56,51

**RECINTOS PROPUESTOS**

REF.	REFERENCIA SIGPAC	CULTIVO DESCRIPCIÓN CULTIVO	S/R G.PAGO	PEND. MEDIA (%)	SUP. DEC. ADMISIBLE (ha)	SUP. COMPROM. (ha)	SUP. AJUSTADA COMPR.(1) (ha)	SUP. CONV. SIGPAC (ha)	SUP. CERTIF. (ha)	SUP. CAMPO (ha)	SUP. CAMPO DETER. CULT. DECLARADO (ha)	SUP. DEC. REDUCIDA (ha)	SUP. PROPUESTA (ha)
-1304353	04-017-003-00464-019	101194 OLIVAR-LECHIN DE GRANADA	S 429	13,80	0,13	0,13	0,13		0,13			0,13	0,13
-1001644	04-017-003-00464-019	101194 OLIVAR-LECHIN DE GRANADA	S 429	13,80	0,32	0,32	0,32		0,32			0,32	0,32
-1001493	04-017-015-00246-010	101194 OLIVAR-LECHIN DE GRANADA	S 429	9,10	0,03	0,03	0,03		0,03			0,03	0,03
1700000006838422	04-017-002-00007-004	101010 OLIVAR-PICUAL	S 429	6,00	0,28	0,28	0,28		0,28			0,28	0,28
1700000006838423	04-017-002-00007-003	101010 OLIVAR-PICUAL	S 429	5,10	0,56	0,56	0,56		0,56			0,56	0,56
1700000006838424	04-017-003-00464-002	101194 OLIVAR-LECHIN DE GRANADA	S 429	18,80	0,09	0,09	0,09		0,09			0,09	0,09
1700000006838425	04-017-003-00463-002	101194 OLIVAR-LECHIN DE GRANADA	S 429	6,90	0,33	0,33	0,33		0,33			0,33	0,33
1700000006838428	04-017-002-00005-005	101194 OLIVAR-LECHIN DE GRANADA	S 429	17,40	0,03	0,03	0,03		0,03			0,03	0,03
1700000006838429	04-017-002-00005-001	101010 OLIVAR-PICUAL	S 429	9,10	0,52	0,52	0,52		0,52			0,52	0,52
1700000006838430	04-017-008-00049-004	101010 OLIVAR-PICUAL	S 429	12,20	0,44	0,44	0,44		0,44			0,44	0,44
1700000006838431	04-017-015-00186-003	101194 OLIVAR-LECHIN DE GRANADA	R 429	13,40	0,04	0,04	0,04		0,04			0,04	0,04
1700000006838433	04-017-003-00464-015	101194 OLIVAR-LECHIN DE GRANADA	S 429	13,90	0,08	0,08	0,08		0,08			0,08	0,08
1700000006838434	04-017-003-00464-013	101194 OLIVAR-LECHIN DE GRANADA	S 429	22,70	0,05	0,05	0,05		0,05			0,05	0,05
1700000006838435	04-017-003-00464-014	101194 OLIVAR-LECHIN DE GRANADA	S 429	13,10	0,26	0,26	0,26		0,26			0,26	0,26
1700000006838437	04-017-003-00464-011	101194 OLIVAR-LECHIN DE GRANADA	S 429	22,20	0,03	0,03	0,03		0,03			0,03	0,03
1700000006838450	04-017-015-00246-013	101194 OLIVAR-LECHIN DE GRANADA	S 429	21,10	0,06	0,06	0,06		0,06			0,06	0,06
1700000006838451	04-006-041-00233-001	104024 ALMENDROS-MARCONA	S 432	13,90	0,76	0,76	0,76		0,76			0,76	0,76
1700000006838452	04-017-002-00005-002	104024 ALMENDROS-MARCONA	S 432	11,90	0,27	0,27	0,27		0,27			0,27	0,27
1700000006838453	04-006-041-00215-002	104024 ALMENDROS-MARCONA	S 432	7,70	0,28	0,28	0,28		0,28			0,28	0,28

(1) Superficie declarada admisible ajustada con la superficie comprometida.  
(2) Factor de penalización valorando el alcance para el tipo de compromiso.

Puede verificar la integridad de una copia de este documento mediante la lectura del código QR adjunto o mediante el acceso a la dirección <https://ws050.juntadeandalucia.es/verificarFirma> indicando el código de VERIFICACIÓN

FIRMADO POR	JUAN JOSE SOLER GARCIA	FECHA	03/07/2024	
	ROCIO GUIJARRO MILLAN			
VERIFICACIÓN	Pk2jmGCJWUB3686MPKY7GEXJCD3GC4	PÁGINA	1588/2334	





**APELLIDOS Y NOMBRE / RAZÓN SOCIAL**

OLMEDO GARCIA TOMAS

**NIF**  
\*\*\*\*1739\*

**EXPEDIENTE**  
1176759

**ANUALIDAD DE PAGO**  
1ª

**IMPORTE POR ANUALIDAD**

	2023	2024	2025	2026	2027
IMPORTE MÁXIMO SUBVENCIONABLE	5.360,59 €	5.360,59 €	5.360,59 €	5.360,59 €	5.360,59 €
IMPORTE MEDIO DE TRANSFERENCIA (€/ha)	216,24 €	216,24 €	216,24 €	216,24 €	216,24 €

**RESUMEN DE UNIDADES**

Cód	GRUPO DE PAGO	Sup. Dec. Admisible (ha)	Sup. Comprometida (ha)	Sup. ajustada compromiso (I) (ha)	% sobredec.	Sup. Propuesta (ha)	Importe Declarado	Importe Topado	Importe Propuesto	Importe tras sobredec.
432	FRUTALES SECANO	24,91		24,79	0,00	24,79	5.360,59	5.360,59	5.360,59	5.360,59
<b>TOTAL</b>		24,91	24,79	24,79		24,79	5.360,59	5.360,59	5.360,59	5.360,59

**APLICACIÓN DE REDUCCIONES Y PENALIZACIONES**

GRUPO DE PAGO	Importe Calculado	Importe prerreduc.	Criterios de subvencionabilidad y compromisos	Presentación tardía	Omisión declaración	Condicionalidad	IMPORTE (Euros) PROPUESTO
FRUTALES SECANO	5.360,59	5.360,59	0,00	0,00	0,00	0,00	5.360,59
<b>TOTAL</b>	5.360,59	5.360,59					5.360,59

**RESUMEN DE PAGOS**

	IMPORTE (Euros)			
	PROPUESTO	FEADER (Eje 2)	MAPA	CAPADR
PROPUESTO	5.360,59	4.556,50	525,87	278,22

**RECINTOS PROPUESTOS**

REF.	REFERENCIA SIGPAC	CULTIVO DESCRIPCIÓN CULTIVO	S/R	G.PAGO	PEND. MEDIA (%)	SUP. DEC. ADMISIBLE (ha)	SUP. COMPROM. (ha)	SUP. AJUSTADA COMPROM. (I) (ha)	SUP. CONV. SIGPAC (ha)	SUP. CERTIE. (ha)	SUP. CAMPO (ha)	SUP. CAMPO DETER. CULT. DECLARADO (ha)	SUP. DEC. REDUCIDA (ha)	SUP. PROPUESTA (ha)
-1289475	04-063-049-00197-013	104007	S	432	9,40	0,01	0,01	0,01		0,01			0,01	0,01
-1289469	04-063-049-00177-016	104007	S	432	30,70	0,02	0,02	0,02		0,02			0,02	0,02
1700000006482344	04-063-049-00197-010	104007	S	432	13,90	0,11	0,11	0,11		0,11			0,11	0,11
1700000006482345	04-063-049-00197-008	104007	S	432	9,60	0,11	0,11	0,11		0,11			0,11	0,11
1700000006482346	04-063-049-00197-009	104020	S	432	11,50	0,08	0,08	0,08		0,08			0,08	0,08
1700000006482347	04-063-049-00197-003	104007	S	432	9,80	0,84	0,84	0,84		0,90			0,84	0,84
1700000006482348	04-063-049-00294-003	104024	S	432	7,50	1,29	1,29	1,29		1,29			1,29	1,29
1700000006482349	04-063-049-00294-002	104020	S	432	4,40	2,12	2,12	2,12		2,12			2,12	2,12
1700000006482350	04-063-049-00179-001	104007	S	432	22,30	0,54	0,54	0,54		0,54			0,54	0,54
1700000006482351	04-063-049-00185-001	104024	S	432	22,60	0,96	0,96	0,96		0,96			0,96	0,96
1700000006482352	04-063-049-00185-002	104024	S	432	12,10	0,43	0,43	0,43		0,43			0,43	0,43
1700000006482353	04-063-049-00186-001	104024	S	432	3,00	0,29	0,29	0,29		0,29			0,29	0,29
1700000006482354	04-063-049-00191-001	104020	S	432	3,60	1,68	1,68	1,68		1,68			1,68	1,68
1700000006482355	04-063-049-00188-001	104024	S	432	4,00	1,00	1,00	1,00		1,00			1,00	1,00
1700000006482356	04-063-049-00189-001	104024	S	432	10,00	4,05	4,05	4,05		4,05			4,05	4,05
1700000006482357	04-063-049-00190-001	104024	S	432	15,60	5,56	5,56	5,56		5,56			5,56	5,56
1700000006482358	04-063-049-00193-002	104024	S	432	10,10	0,83	0,83	0,83		0,84			0,83	0,83
1700000006482359	04-063-047-00075-001	104024	S	432	15,60	3,41	3,41	3,41		3,41			3,41	3,41
1700000006482361	04-063-047-00098-003	104014	S	432	22,60	0,28	0,28	0,28		0,28			0,28	0,28
1700000006482362	04-063-049-00177-012	104007	S	432	23,70	0,30	0,30	0,30		0,30			0,30	0,30
1700000006482363	04-063-049-00192-001	104020	S	432	3,30	1,00	0,88	0,88		0,88			0,88	0,88

(1) Superficie declarada admisible ajustada con la superficie comprometida.  
(2) Factor de penalización valorando el alcance para el tipo de compromiso.

Puede verificar la integridad de una copia de este documento mediante la lectura del código QR adjunto o mediante el acceso a la dirección <https://ws050.juntadeandalucia.es/verificarFirma> indicando el código de VERIFICACIÓN

FIRMADO POR	JUAN JOSE SOLER GARCIA	FECHA	03/07/2024	
	ROCIO GUIJARRO MILLAN			
VERIFICACIÓN	Pk2jmGCJWUB3686MPKY7GEXJCD3GC4	PÁGINA	1589/2334	



**APELLIDOS Y NOMBRE / RAZÓN SOCIAL**

OLMEDO PEREZ JUANA MARIA

**NIF**

\*\*\*\*1233\*

**EXPEDIENTE**

1194756

**ANUALIDAD DE PAGO**

1ª

**IMPORTES POR ANUALIDAD**

	2023	2024	2025	2026	2027
IMPORTE MÁXIMO SUBVENCIONABLE	10.859,45 €	10.859,45 €	10.859,45 €	10.859,45 €	10.859,45 €
IMPORTE MEDIO DE TRANSFERENCIA (€/ha)	234,44 €	234,44 €	234,44 €	234,44 €	234,44 €

**RESUMEN DE UNIDADES**

Cód	GRUPO DE PAGO	Sup. Dec. Admisible (ha)	Sup. Comprometida (ha)	Sup. ajustada compromiso (1) (ha)	% sobredec.	Sup. Propuesta (ha)	Importe Declarado	Importe Topado	Importe Propuesto	Importe tras sobredec.
432	FRUTALES SECANO	51,19		40,00	0,00	40,00	8.649,60	8.649,60	8.649,60	8.649,60
433	FRUTALES REGADÍO	6,32		6,32	0,00	6,32	2.209,85	2.209,85	2.209,85	2.209,85
<b>TOTAL</b>		57,51	46,32	46,32		46,32	10.859,45	10.859,45	10.859,45	10.859,45

**APLICACION DE REDUCCIONES Y PENALIZACIONES**

GRUPO DE PAGO	Importe Calculado	Importe prereduc.	Criterios de subvencionabilidad y compromisos	Presentación tardía	Omisión declaración	Condicionalidad	PROPUUESTO (Euros)
FRUTALES REGADÍO	2.209,85	2.209,85	0,00	0,00	0,00	0,00	2.209,85
FRUTALES SECANO	8.649,60	8.649,60	0,00	0,00	0,00	0,00	8.649,60
<b>TOTAL</b>	10.859,45	10.859,45					10.859,45

**RESUMEN DE PAGOS**

	PROPUESTO	FEADER (Eje 2)	MAPA	CAPADR
PROPUESTO	10.859,45	9.230,53	1.065,32	563,60

**RECINTOS PROPUESTOS**

REF.	REFERENCIA SIGPAC	CULTIVO	DESCRIPCIÓN CULTIVO	S/R	G.PAGO	PEND. MEDIA (%)	SUP. DEC. ADMISIBLE (ha)	SUP. COMPROM. (ha)	SUP. AJUSTADA COMPR.(1) (ha)	SUP. CONV. SIGPAC (ha)	SUP. CERTIF. (ha)	SUP. CAMPO (ha)	SUP. CAMPO DETER. CULT. DECLARADO (ha)	SUP. DEC. REDUCIDA (ha)	SUP. PROPUESTA (ha)
-1381016	04-063-049-00300-010	125000	FRUTOS DE CÁSCARA-SIN VARIEDAD	S	432	10,10	0,01	0,01	0,01		0,01			0,01	0,01
1700000005982049	04-063-010-00025-002	104020	ALMENDROS-GUARA	S	432	10,50	0,11	0,11	0,11		0,11			0,11	0,11
1700000005982050	04-063-010-00027-003	104020	ALMENDROS-GUARA	S	432	27,10	0,23	0,23	0,23		0,23			0,23	0,23
1700000005982052	04-098-037-00113-001	104024	ALMENDROS-MARCONA	S	432	15,50	5,00	5,00	5,00		5,00			5,00	5,00
1700000005982053	04-098-037-00320-001	104024	ALMENDROS-MARCONA	S	432	12,10	5,96	5,96	5,96		5,96			5,96	5,96
1700000005982054	04-063-043-00023-002	104020	ALMENDROS-GUARA	S	432	6,20	1,47	1,47	1,47		1,47			1,47	1,47
1700000005982055	04-063-010-00027-002	104007	ALMENDROS-COMUNA	S	432	14,70	0,40	0,40	0,40		0,40			0,40	0,40
1700000005982057	04-063-010-00027-001	104020	ALMENDROS-GUARA	S	432	8,40	0,85	0,85	0,85		0,85			0,85	0,85
1700000005982058	04-063-049-00300-007	104020	ALMENDROS-GUARA	S	432	19,30	2,78	2,78	2,78		2,78			2,78	2,78
1700000005982059	04-063-010-00025-004	104007	ALMENDROS-COMUNA	S	432	12,70	0,91	0,91	0,91		0,91			0,91	0,91
1700000005982060	04-063-049-00300-006	104020	ALMENDROS-GUARA	S	432	17,70	0,12	0,12	0,12		0,12			0,12	0,12
1700000005982061	04-063-010-00025-001	104020	ALMENDROS-GUARA	S	432	9,60	1,32	1,32	1,32		1,32			1,32	1,32
1700000006843365	04-063-047-00005-003	104042	ALMENDROS-TUONO	S	432	12,10	0,18	0,18	0,18		0,18			0,18	0,18
1700000006843366	04-063-047-00006-004	104020	ALMENDROS-GUARA	S	432	13,30	0,88	0,88	0,88		0,88			0,88	0,88
1700000006843367	04-063-047-00006-003	104042	ALMENDROS-TUONO	S	432	15,50	0,55	0,55	0,55		0,55			0,55	0,55
1700000006843368	04-063-048-00178-001	104042	ALMENDROS-TUONO	S	432	13,70	1,39	1,39	1,39		1,39			1,39	1,39
1700000006843369	04-063-048-00183-001	104020	ALMENDROS-GUARA	S	432	10,30	0,08	0,08	0,08		0,08			0,08	0,08
1700000006843370	04-063-011-00218-001	104042	ALMENDROS-TUONO	S	432	13,60	0,39	0,39	0,39		0,39			0,39	0,39
1700000006843379	04-063-049-00250-002	104020	ALMENDROS-GUARA	S	432	5,00	0,31	0,31	0,31		0,31			0,31	0,31
1700000006843380	04-063-049-00271-005	104020	ALMENDROS-GUARA	S	432	10,60	2,32	2,32	2,32		2,32			2,32	2,32
1700000006843381	04-098-037-00318-001	104014	ALMENDROS-FERRAGNES	S	432	21,60	1,47	1,47	1,47		1,47			1,47	1,47
1700000006843382	04-098-037-00112-002	104042	ALMENDROS-TUONO	S	432	17,60	3,34	3,34	3,34		3,34			3,34	3,34
1700000006843383	04-098-037-00350-001	104014	ALMENDROS-FERRAGNES	S	432	14,20	0,05	0,05	0,05		0,05			0,05	0,05
1700000006843384	04-098-037-00115-001	104042	ALMENDROS-TUONO	S	432	20,20	1,07	1,07	1,07		1,07			1,07	1,07
1700000006843385	04-098-037-00100-001	104042	ALMENDROS-TUONO	S	432	26,80	0,90	0,90	0,90		0,90			0,90	0,90
1700000006843386	04-098-037-00102-004	104042	ALMENDROS-TUONO	S	432	29,20	0,61	0,61	0,61		0,61			0,61	0,61
1700000006843387	04-098-037-00099-004	104024	ALMENDROS-MARCONA	S	432	19,50	9,80	9,80	9,80		9,80			9,80	9,80
1700000006843389	04-098-037-00351-001	104009	ALMENDROS-CRISTOMORTO	S	432	17,10	0,97	0,97	0,97		0,97			0,97	0,97
1700000006843390	04-063-011-00031-001	104024	ALMENDROS-MARCONA	S	432	8,20	6,44	6,44	6,44		6,44			6,44	6,44
1700000006843391	04-098-037-00319-001	104014	ALMENDROS-FERRAGNES	S	432	13,80	0,41	0,41	0,41		0,41			0,41	0,41
1700000006843394	04-063-049-00300-007	104009	ALMENDROS-CRISTOMORTO	S	432	19,30	0,87	0,87	0,87		0,87			0,87	0,87
1700000005982051	04-063-010-00008-001	104020	ALMENDROS-GUARA	R	433	16,60	1,31	1,31	1,31		1,31			1,31	1,31
1700000005982056	04-063-049-00300-008	104020	ALMENDROS-GUARA	R	433	7,80	2,57	2,57	2,57		2,57			2,57	2,57
1700000006843376	04-063-049-00300-008	104007	ALMENDROS-COMUNA	R	433	7,80	2,44	2,44	2,44		2,44			2,44	2,44

(1) Superficie declarada admisible ajustada con la superficie comprometida.  
 (2) Factor de penalización valorando el alcance para el tipo de compromiso.

Puede verificar la integridad de una copia de este documento mediante la lectura del código QR adjunto o mediante el acceso a la dirección <https://ws050.juntadeandalucia.es/verificarFirma> indicando el código de VERIFICACIÓN

FIRMADO POR	JUAN JOSE SOLER GARCIA	FECHA	03/07/2024
	ROCIO GUIJARRO MILLAN		
VERIFICACIÓN	Pk2jmGCJWUB3686MPKY7GEXJCD3GC4	PÁGINA	1590/2334





(1) Superficie declarada admisible ajustada con la superficie comprometida.  
(2) Factor de penalización valorando el alcance para el tipo de compromiso.

Puede verificar la integridad de una copia de este documento mediante la lectura del código QR adjunto o mediante el acceso a la dirección <https://ws050.juntadeandalucia.es/verificarFirma> indicando el código de VERIFICACIÓN

FIRMADO POR	JUAN JOSE SOLER GARCIA	FECHA	03/07/2024	
	ROCIO GUIJARRO MILLAN			
VERIFICACIÓN	Pk2jmGCJWUB3686MPKY7GEXJCD3GC4	PÁGINA	1591/2334	



**APELLIDOS Y NOMBRE / RAZÓN SOCIAL**  
OLMEDO SANCHEZ JUANA

**NIF**  
\*\*\*\*1303\*

**EXPEDIENTE**  
1021019

**ANUALIDAD DE PAGO**  
1ª

**IMPORTE POR ANUALIDAD**

	2023	2024	2025	2026	2027
IMPORTE MÁXIMO SUBVENCIONABLE	4.071,80 €	4.071,80 €	4.071,80 €	4.071,80 €	4.071,80 €
IMPORTE MEDIO DE TRANSFERENCIA (€/ha)	216,24 €	216,24 €	216,24 €	216,24 €	216,24 €

**RESUMEN DE UNIDADES**

Cód	GRUPO DE PAGO	Sup. Dec. Admisible (ha)	Sup. Comprometida (ha)	Sup. ajustada compromiso (I) (ha)	% sobredec.	Sup. Propuesta (ha)	Importe Declarado	Importe Topado	Importe Propuesto	Importe tras sobredec.
432	FRUTALES SECANO	18,85		18,83	0,00	18,83	4.071,80	4.071,80	4.071,80	4.071,80
<b>TOTAL</b>		18,85	18,83	18,83		18,83	4.071,80	4.071,80	4.071,80	4.071,80

**APLICACIÓN DE REDUCCIONES Y PENALIZACIONES**

GRUPO DE PAGO	Importe Calculado	Importe prerreduc.	Criterios de subvencionabilidad y compromisos	Presentación tardía	Omisión declaración	Condicionalidad	IMPORTE (Euros) PROPUESTO
FRUTALES SECANO	4.071,80	4.071,80	0,00	0,00	0,00	0,00	4.071,80
<b>TOTAL</b>	4.071,80	4.071,80					4.071,80

**RESUMEN DE PAGOS**

	IMPORTE (Euros)			
	PROPUESTO	FEADER (Eje 2)	MAPA	CAPADR
PROPUESTO	4.071,80	3.461,03	399,44	211,33

**RECINTOS PROPUESTOS**

REF.	REFERENCIA SIGPAC	CULTIVO DESCRIPCIÓN CULTIVO	S/R	G.PAGO	PEND. MEDIA (%)	SUP. DEC. ADMISIBLE (ha)	SUP. COMPROM. (ha)	SUP. AJUSTADA COMPROM. (I) (ha)	SUP. CONV. SIGPAC (ha)	SUP. CERTIE. (ha)	SUP. CAMPO (ha)	SUP. CAMPO DETER. CULT. DECLARADO (ha)	SUP. DEC. REDUCIDA (ha)	SUP. PROPUESTA (ha)
-785468	04-098-084-00151-002	104020 ALMENDROS-GUARA	S	432	15,40	0,31	0,31	0,31		0,31			0,31	0,31
1700000003522341	04-063-046-00068-001	104020 ALMENDROS-GUARA	S	432	29,80	1,15	1,15	1,15		1,15			1,15	1,15
1700000003522343	04-063-046-00252-001	104020 ALMENDROS-GUARA	S	432	19,80	1,27	1,27	1,27		1,27			1,27	1,27
1700000003522345	04-098-084-00152-002	104020 ALMENDROS-GUARA	S	432	14,20	0,17	0,17	0,17		0,17			0,17	0,17
1700000003522346	04-098-084-00155-003	104020 ALMENDROS-GUARA	S	432	16,60	1,67	1,67	1,67		1,67			1,67	1,67
1700000003522347	04-098-084-00133-001	104024 ALMENDROS-MARCONA	S	432	18,70	9,19	9,17	9,17		9,19			9,17	9,17
1700000003522348	04-098-084-00155-001	104025 ALMENDROS-MARINADA	S	432	19,90	0,62	0,62	0,62		0,62			0,62	0,62
1700000003522349	04-098-084-00106-010	104026 ALMENDROS-MARTA	S	432	10,20	3,21	3,21	3,21		3,21			3,21	3,21
1700000003522350	04-098-084-00045-001	104024 ALMENDROS-MARCONA	S	432	15,40	0,89	0,89	0,89		0,89			0,89	0,89
1700000003522351	04-098-084-00131-001	104019 ALMENDROS-GLORIETA	S	432	7,50	0,37	0,37	0,37		0,37			0,37	0,37

**INCIDENCIAS**

**INCIDENCIA DESCRIPCIÓN**

4272 Verifica que las líneas de declaración de las Solicitudes Únicas no tienen solapes con la capa de Retroactividad Gráfica (ambas de la misma campaña) a nivel de expediente/línea de declaración gráfica de la solicitud.  
Ref:1700000003522347 Recinto:04-098-084-00133-00001 Cultivo: - Agregado de la referencia del recinto.:0 Zona de la referencia del recinto.:0 Superficie solapada.:0,02 Id. Incid.:95938280

(1) Superficie declarada admisible ajustada con la superficie comprometida.  
(2) Factor de penalización valorando el alcance para el tipo de compromiso.

Puede verificar la integridad de una copia de este documento mediante la lectura del código QR adjunto o mediante el acceso a la dirección <a href="https://ws050.juntadeandalucia.es/verificarFirma">https://ws050.juntadeandalucia.es/verificarFirma</a> indicando el código de VERIFICACIÓN					
FIRMADO POR	JUAN JOSE SOLER GARCIA		FECHA		03/07/2024
	ROCIO GUIJARRO MILLAN				
VERIFICACIÓN	Pk2jmGCJWUB3686MPKY7GEXJCD3GC4		PÁGINA		1592/2334



**APELLIDOS Y NOMBRE / RAZÓN SOCIAL**

OLOONEY GERARD DANIEL

**NIF**  
\*\*\*7118\*

**EXPEDIENTE**  
1207095

**ANUALIDAD DE PAGO**

1ª

**IMPORTE POR ANUALIDAD**

	2023	2024	2025	2026	2027
IMPORTE MÁXIMO SUBVENCIONABLE	1.459,62 €	1.459,62 €	1.459,62 €	1.459,62 €	1.459,62 €
IMPORTE MEDIO DE TRANSFERENCIA (€/ha)	216,24 €	216,24 €	216,24 €	216,24 €	216,24 €

**RESUMEN DE UNIDADES**

Cód	GRUPO DE PAGO	Sup. Dec. Admisible (ha)	Sup. Comprometida (ha)	Sup. ajustada compromiso (1) (ha)	% sobredec.	Sup. Propuesta (ha)	Importe Declarado	Importe Topado	Importe Propuesto	Importe tras sobredec.
432	FRUTALES SECANO	6,75		6,75	0,00	6,75	1.459,62	1.459,62	1.459,62	1.459,62
<b>TOTAL</b>		6,75	6,75	6,75		6,75	1.459,62	1.459,62	1.459,62	1.459,62

**APLICACIÓN DE REDUCCIONES Y PENALIZACIONES**

GRUPO DE PAGO	Importe Calculado	Importe prereduc.	Criterios de subvencionabilidad y compromisos	Presentación tardía	Omisión declaración	Condicionabilidad	IMPORTE (Euros) PROPUESTO
FRUTALES SECANO	1.459,62	1.459,62	0,00	0,00	0,00	0,00	1.459,62
<b>TOTAL</b>	1.459,62	1.459,62					1.459,62

**RESUMEN DE PAGOS**

	IMPORTE ( Euros )			
	PROPUESTO	FEADER (Eje 2)	MAPA	CAPADR
PROPUESTO	1.459,62	1.240,68	143,19	75,75

**RECINTOS PROPUESTOS**

REF.	REFERENCIA SIGPAC	CULTIVO DESCRIPCIÓN CULTIVO	S/R	G.PAGO	PEND. MEDIA (%)	SUP. DEC. ADMISIBLE (ha)	SUP. COMPROM. (ha)	SUP. AJUSTADA COMPROM. (1) (ha)	SUP. CONV. SIGPAC (ha)	SUP. CERTIE (ha)	SUP. CAMPO (ha)	SUP. CAMPO DETER. CULT. DECLARADO (ha)	SUP. DEC. REDUCIDA (ha)	SUP. PROPUESTA (ha)
-992488	04-070-007-00032-004	104007 ALMENDROS-COMUNA	S	432	14,30	2,45	2,45	2,45		2,45			2,45	2,45
1700000006174334	04-070-007-00032-001	104007 ALMENDROS-COMUNA	S	432	14,70	0,76	0,76	0,76		0,76			0,76	0,76
1700000006174335	04-070-007-00032-002	104007 ALMENDROS-COMUNA	S	432	9,00	3,54	3,54	3,54		3,54			3,54	3,54

(1) Superficie declarada admisible ajustada con la superficie comprometida.  
(2) Factor de penalización valorando el alcance para el tipo de compromiso.

Puede verificar la integridad de una copia de este documento mediante la lectura del código QR adjunto o mediante el acceso a la dirección <https://ws050.juntadeandalucia.es/verificarFirma> indicando el código de VERIFICACIÓN

FIRMADO POR	JUAN JOSE SOLER GARCIA	FECHA	03/07/2024	
	ROCIO GUIJARRO MILLAN			
VERIFICACIÓN	Pk2jmGCJWUB3686MPKY7GEXJCD3GC4	PÁGINA	1593/2334	



**APELLIDOS Y NOMBRE / RAZÓN SOCIAL** **NIF** **EXPEDIENTE** **ANUALIDAD DE PAGO**  
 ORDOÑEZ ALONSO TANIA \*\*\*\*3112\* 1016224 1ª

**IMPORTE POR ANUALIDAD**

	2023	2024	2025	2026	2027
IMPORTE MÁXIMO SUBVENCIONABLE	8.649,60 €	8.649,60 €	8.649,60 €	8.649,60 €	8.649,60 €
IMPORTE MEDIO DE TRANSFERENCIA (€/ha)	216,24 €	216,24 €	216,24 €	216,24 €	216,24 €

**RESUMEN DE UNIDADES**

Cód	GRUPO DE PAGO	Sup. Dec. Admisible (ha)	Sup. Comprometida (ha)	Sup. ajustada compromiso (1) (ha)	% sobredec.	Sup. Propuesta (ha)	Importe Declarado	Importe Topado	Importe Propuesto	Importe tras sobredec.
432	FRUTALES SECANO	100,42		40,00	0,00	40,00	8.649,60	8.649,60	8.649,60	8.649,60
<b>TOTAL</b>		100,42	40,00	40,00		40,00	8.649,60	8.649,60	8.649,60	8.649,60

**APLICACIÓN DE REDUCCIONES Y PENALIZACIONES**

GRUPO DE PAGO	Importe Calculado	Importe prereduc.	Criterios de subvencionabilidad y compromisos	Presentación tardía	Omisión declaración	Condicionality	IMPORTE (Euros) PROPUESTO
FRUTALES SECANO	8.649,60	8.649,60	0,00	0,00	2,00	0,00	8.476,61
<b>TOTAL</b>	8.649,60	8.649,60					8.476,61

**RESUMEN DE PAGOS**

	IMPORTE ( Euros )			
	PROPUESTO	FEADER (Eje 2)	MAPA	CAPADR
PROPUESTO	8.476,61	7.205,12	831,56	439,93

(1) Superficie declarada admisible ajustada con la superficie comprometida.  
 (2) Factor de penalización valorando el alcance para el tipo de compromiso.

Puede verificar la integridad de una copia de este documento mediante la lectura del código QR adjunto o mediante el acceso a la dirección <https://ws050.juntadeandalucia.es/verificarFirma> indicando el código de VERIFICACIÓN

FIRMADO POR	JUAN JOSE SOLER GARCIA	FECHA	03/07/2024	
	ROCIO GUIJARRO MILLAN			
VERIFICACIÓN	Pk2jmGCJWUB3686MPKY7GEXJCD3GC4	PÁGINA	1594/2334	



**RECINTOS PROPUESTOS**

REF.	REFERENCIA SIGPAC	CULTIVO DESCRIPCIÓN CULTIVO	S/R	G.PAGO	PEND. MEDIA (%)	SUP. DEC. ADMISIBLE (ha)	SUP. COMPROM. (ha)	SUP. AJUSTADA COMPR.(1) (ha)	SUP. CONV. SIGPAC (ha)	SUP. CERTIF. (ha)	SUP. CAMPO (ha)	SUP. CAMPO DECLARADO (ha)	SUP. DEC. REDUCIDA (ha)	SUP. PROPUESTA (ha)
-1510416	04-090-011-00019-004	104020 ALMENDROS-GUARA	S	432	21,50	8,14	8,14	8,14		8,14			8,14	8,14
-886345	04-090-012-00002-051	104031 ALMENDROS-PENTACEBAS CSIC	S	432	5,90	0,12	0,12	0,12		0,12			0,12	0,12
-886344	04-090-012-00002-049	104031 ALMENDROS-PENTACEBAS CSIC	S	432	9,10	0,50	0,50	0,50		0,50			0,50	0,50
-886325	04-090-012-00002-024	104031 ALMENDROS-PENTACEBAS CSIC	S	432	25,50	0,50	0,50	0,50		0,50			0,50	0,50
-886321	04-090-012-00002-018	104020 ALMENDROS-GUARA	S	432	28,40	0,15	0,13	0,13		0,13			0,13	0,13
-886319	04-090-012-00002-018	104031 ALMENDROS-PENTACEBAS CSIC	S	432	28,40	0,04	0,03	0,03		0,03			0,03	0,03
-886317	04-090-012-00002-002	104031 ALMENDROS-PENTACEBAS CSIC	S	432	22,40	1,45	1,41	1,41		1,41			1,41	1,41
-886316	04-090-012-00002-002	104020 ALMENDROS-GUARA	S	432	22,40	0,41	0,40	0,40		0,40			0,40	0,40
-886310	04-090-011-00019-027	104020 ALMENDROS-GUARA	S	432	18,20	7,97	7,97	7,97		7,97			7,97	7,97
-886309	04-090-011-00019-026	104020 ALMENDROS-GUARA	S	432	17,40	7,37	7,33	7,33		7,33			7,33	7,33
-886301	04-090-011-00018-021	104024 ALMENDROS-MARCONA	S	432	16,60	0,61	0,61	0,61		0,61			0,61	0,61
-886294	04-090-007-00013-005	104024 ALMENDROS-MARCONA	S	432	6,10	0,36	0,36	0,36		0,36			0,36	0,36
-886282	04-090-007-00010-011	104022 ALMENDROS-LARGUETA	S	432	32,40	1,23	1,23	1,23		1,23			1,23	1,23
-457648	04-008-016-00139-002	104020 ALMENDROS-GUARA	S	432	39,40	2,86	2,86	2,86		2,86			2,86	2,86
4585650	04-008-016-00140-001	104020 ALMENDROS-GUARA	S	432	32,40	1,01	1,01	1,01		1,01			1,01	1,01
4585651	04-090-007-00016-002	104020 ALMENDROS-GUARA	S	432	30,70	1,86	1,80	1,80		1,86			1,80	1,80
1700000005944965	04-090-007-00012-002	124022 PISTACHO-KERMAN	S	432	14,60	0,16	0,16	0,16		0,16			0,16	0,16
1700000005945018	04-008-016-00127-001	104020 ALMENDROS-GUARA	S	432	39,90	0,33	0,33	0,33		0,33			0,33	0,33
1700000005945019	04-090-011-00019-006	104020 ALMENDROS-GUARA	S	432	17,70	0,16	0,16	0,16		0,16			0,16	0,16
1700000005945021	04-090-012-00002-002	104031 ALMENDROS-PENTACEBAS CSIC	S	432	22,40	14,59	14,23	14,23		14,23			14,23	14,23
1700000005945022	04-090-012-00002-018	104031 ALMENDROS-PENTACEBAS CSIC	S	432	28,40	0,64	0,52	0,52		0,52			0,52	0,52
1700000005945023	04-090-007-00013-001	104024 ALMENDROS-MARCONA	S	432	17,20	2,63	2,63	2,63		2,63			2,63	2,63
1700000005945024	04-090-011-00018-001	104024 ALMENDROS-MARCONA	S	432	26,10	4,74	4,74	4,74		5,00			4,74	4,74
1700000005945025	04-090-011-00019-001	104020 ALMENDROS-GUARA	S	432	24,80	5,04	5,04	5,04		5,04			5,04	5,04
1700000005945027	04-090-012-00004-002	104024 ALMENDROS-MARCONA	S	432	23,90	0,11	0,11	0,11		0,11			0,11	0,11
1700000005945029	04-090-012-00002-024	104031 ALMENDROS-PENTACEBAS CSIC	S	432	25,50	4,62	4,62	4,62		4,62			4,62	4,62
1700000005945032	04-090-012-00002-031	104031 ALMENDROS-PENTACEBAS CSIC	S	432	18,00	0,50	0,50	0,50		0,50			0,50	0,50
1700000005945033	04-008-016-00164-001	104020 ALMENDROS-GUARA	S	432	42,20	0,82	0,82	0,82		0,82			0,82	0,82
1700000005945037	04-008-016-00272-007	104020 ALMENDROS-GUARA	S	432	34,10	0,08	0,08	0,08		0,08			0,08	0,08
1700000005945041	04-008-016-00141-001	104020 ALMENDROS-GUARA	S	432	33,30	1,16	1,16	1,16		1,16			1,16	1,16
1700000005945042	04-090-007-00012-001	104057 ALMENDROS-AVIJOR	S	432	21,90	22,18	22,18	22,18		22,18			22,18	22,18
1700000005945043	04-090-007-00012-005	124022 PISTACHO-KERMAN	S	432	15,00	0,78	0,78	0,78		0,78			0,78	0,78
1700000005945044	04-090-007-00012-006	124022 PISTACHO-KERMAN	S	432	22,50	0,36	0,36	0,36		0,36			0,36	0,36
1700000005945045	04-090-007-00012-013	124022 PISTACHO-KERMAN	S	432	25,00	0,83	0,83	0,83		0,83			0,83	0,83
1700000005945046	04-090-007-00010-001	124022 PISTACHO-KERMAN	S	432	14,70	0,06	0,06	0,06		0,06			0,06	0,06
1700000005945047	04-090-007-00016-003	124022 PISTACHO-KERMAN	S	432	10,10	0,17	0,17	0,17		0,17			0,17	0,17
1700000005945048	04-090-007-00010-002	104022 ALMENDROS-LARGUETA	S	432	19,40	3,50	3,50	3,50		3,50			3,50	3,50
1700000005945050	04-090-007-00010-006	104022 ALMENDROS-LARGUETA	S	432	20,00	0,29	0,29	0,29		0,29			0,29	0,29
1700000005945052	04-008-017-00099-013	104020 ALMENDROS-GUARA	S	432	54,20	1,09	1,09	1,09		2,72			1,09	1,09
1700000005945053	04-008-017-00099-004	104020 ALMENDROS-GUARA	S	432	29,70	0,43	0,43	0,43		0,43			0,43	0,43
1700000005945054	04-008-017-00099-011	104020 ALMENDROS-GUARA	S	432	36,70	0,57	0,57	0,57		0,57			0,57	0,57

**INCIDENCIAS**

**INCIDENCIA DESCRIPCIÓN**

- 256 Solicitud con recintos no declarados en campaña actual con una reducción por omisión de superficie superior al 3%  
CÓDIGO PARA EL PORCENTAJE DE REDUCCIÓN POR OMISIÓN QUE CORRESPONDE A LA SOLICITUD:2
- 4272 Verifica que las líneas de declaración de las Solicitudes Únicas no tienen solapes con la capa de Retroactividad Gráfica (ambas de la misma campaña) a nivel de expediente/línea de declaración gráfica de la solicitud.  
Ref:4585651 Recinto:04-090-007-00016-00002 Cultivo: - Agregado de la referencia del recinto.:0 Zona de la referencia del recinto.:0 Superficie solapada.:0,06 Id. Incid.:95938170  
Ref:-886309 Recinto:04-090-011-00019-00026 Cultivo: - Agregado de la referencia del recinto.:0 Zona de la referencia del recinto.:0 Superficie solapada.:0,04 Id. Incid.:95938169
- 100400 Recinto con cultivo, variedad, régimen de explotación o uso Sigpac no compatible con la operación solicitada ( Anexo IV.I Cultivos y variedades elegibles para las Intervenciones. Orden de 28 de marzo de 2023 ).  
Ref:-1515469 Recinto:04-090-011-00018-00001 Cultivo:101010 OLIVAR-PICUAL Secano Uso:FS  
Ref:-1515473 Recinto:04-090-011-00018-00001 Cultivo:101010 OLIVAR-PICUAL Secano Uso:FS  
Ref:-1515478 Recinto:04-090-011-00018-00015 Cultivo:107097 ALBARICOQUEROS-ALBA Secano Uso:FY  
Ref:-16652 Recinto:04-090-011-00018-00017 Cultivo:101010 OLIVAR-PICUAL Secano Uso:FY
- 100402 Recinto solicitado no forma parte de ningún organismo de control autorizado para la producción ecológica en Andalucía o fecha de inscripción posterior al plazo establecido ( Anexo I. Criterios de Subvencionabilidad. Orden 28 de marzo de 2023 ).  
Ref:-886286 Recinto:04-090-007-00012-00014 Cultivo:104024 ALMENDROS-MARCONA Secano  
Ref:-1515469 Recinto:04-090-011-00018-00001 Cultivo:101010 OLIVAR-PICUAL Secano  
Ref:-1515473 Recinto:04-090-011-00018-00001 Cultivo:101010 OLIVAR-PICUAL Secano  
Ref:1700000005945017 Recinto:04-090-011-00018-00006 Cultivo:102000 VIÑEDO VINIFICACIÓN-SIN VARIEDAD Secano  
Ref:1700000005944974 Recinto:04-090-011-00018-00016 Cultivo:20000 BARBECHO TRADICIONAL-SIN VARIEDAD Regadío  
Ref:-16652 Recinto:04-090-011-00018-00017 Cultivo:101010 OLIVAR-PICUAL Secano

(1) Superficie declarada admisible ajustada con la superficie comprometida.  
(2) Factor de penalización valorando el alcance para el tipo de compromiso.

Puede verificar la integridad de una copia de este documento mediante la lectura del código QR adjunto o mediante el acceso a la dirección <a href="https://ws050.juntadeandalucia.es/verificarFirma">https://ws050.juntadeandalucia.es/verificarFirma</a> indicando el código de VERIFICACIÓN					
FIRMADO POR	JUAN JOSE SOLER GARCIA		FECHA		03/07/2024
	ROCIO GUIJARRO MILLAN				
VERIFICACIÓN	Pk2jmGCJWUB3686MPKY7GEXJCD3GC4		PÁGINA		1595/2334

**INCIDENCIAS****INCIDENCIA DESCRIPCIÓN**

	Ref:-886303 Recinto:04-090-011-00018-00024 Cultivo:104020 ALMENDROS-GUARA Secano
	Ref:-886314 Recinto:04-090-011-00019-00032 Cultivo:104020 ALMENDROS-GUARA Secano
	Ref:170000005945009 Recinto:04-090-012-00002-00012 Cultivo:104020 ALMENDROS-GUARA Secano
	Ref:170000005945003 Recinto:04-090-012-00002-00027 Cultivo:104020 ALMENDROS-GUARA Secano
	Ref:-886328 Recinto:04-090-012-00002-00033 Cultivo:104020 ALMENDROS-GUARA Secano
	Ref:-886330 Recinto:04-090-012-00002-00035 Cultivo:104020 ALMENDROS-GUARA Secano
	Ref:-886332 Recinto:04-090-012-00002-00037 Cultivo:104020 ALMENDROS-GUARA Secano
	Ref:-886335 Recinto:04-090-012-00002-00040 Cultivo:104020 ALMENDROS-GUARA Secano
	Ref:-886336 Recinto:04-090-012-00002-00041 Cultivo:104020 ALMENDROS-GUARA Secano
	Ref:-886337 Recinto:04-090-012-00002-00042 Cultivo:104020 ALMENDROS-GUARA Secano
	Ref:-886338 Recinto:04-090-012-00002-00043 Cultivo:104020 ALMENDROS-GUARA Secano
	Ref:-886339 Recinto:04-090-012-00002-00044 Cultivo:104020 ALMENDROS-GUARA Secano
	Ref:-886340 Recinto:04-090-012-00002-00045 Cultivo:104020 ALMENDROS-GUARA Secano
	Ref:170000005944964 Recinto:04-090-012-00004-00020 Cultivo:104020 ALMENDROS-GUARA Secano
	Ref:4078555 Recinto:04-090-013-00037-00001 Cultivo:104024 ALMENDROS-MARCONA Secano
	Ref:4078564 Recinto:04-090-013-00039-00001 Cultivo:104024 ALMENDROS-MARCONA Secano
	Ref:4078569 Recinto:04-090-013-00041-00001 Cultivo:104024 ALMENDROS-MARCONA Secano
	Ref:4078568 Recinto:04-090-013-00041-00004 Cultivo:104024 ALMENDROS-MARCONA Secano
	Ref:4078571 Recinto:04-090-013-00043-00003 Cultivo:8000 AVENA-SIN VARIEDAD Secano
	Ref:4078597 Recinto:04-090-013-00122-00001 Cultivo:113000 OTROS FRUTALES-SIN VARIEDAD Secano
	Ref:4078599 Recinto:04-090-013-00122-00002 Cultivo:8000 AVENA-SIN VARIEDAD Regadio
	Ref:4078615 Recinto:04-090-013-00124-00002 Cultivo:8000 AVENA-SIN VARIEDAD Regadio
	Ref:4078622 Recinto:04-090-014-00164-00001 Cultivo:104024 ALMENDROS-MARCONA Secano
	Ref:4078624 Recinto:04-090-014-00164-00002 Cultivo:101010 OLIVAR-PICUAL Secano
100406	Grupo de cultivo declarado en el recinto no coincide con el grupo de cultivo existente en el organismo de control autorizado para la producción ecológica en Andalucía ( Anexo I. Criterios de Subvencionabilidad. Orden 28 de marzo de 2023 ). Ref:-1515469 Recinto:04-090-011-00018-00001 Cultivo:101010 OLIVAR-PICUAL Secano Grupo de SIPEA:FRUTALES Ref:-1515473 Recinto:04-090-011-00018-00001 Cultivo:101010 OLIVAR-PICUAL Secano Grupo de SIPEA:FRUTALES
100424	Solicita recinto que no está comprometido para la operación. Ref:170000005945057 Recinto:04-008-017-00082-00001 Cultivo:104020 ALMENDROS-GUARA Secano Ref:-886286 Recinto:04-090-007-00012-00014 Cultivo:104024 ALMENDROS-MARCONA Secano Ref:-1515469 Recinto:04-090-011-00018-00001 Cultivo:101010 OLIVAR-PICUAL Secano Ref:-1515473 Recinto:04-090-011-00018-00001 Cultivo:101010 OLIVAR-PICUAL Secano Ref:170000005945017 Recinto:04-090-011-00018-00006 Cultivo:102000 VIÑEDO VINIFICACIÓN-SIN VARIEDAD Secano Ref:-1515478 Recinto:04-090-011-00018-00015 Cultivo:107097 ALBARICOQUEROS-ALBA Secano Ref:170000005944974 Recinto:04-090-011-00018-00016 Cultivo:20000 BARBECHO TRADICIONAL-SIN VARIEDAD Regadio Ref:-16652 Recinto:04-090-011-00018-00017 Cultivo:101010 OLIVAR-PICUAL Secano Ref:-886303 Recinto:04-090-011-00018-00024 Cultivo:104020 ALMENDROS-GUARA Secano Ref:170000005945020 Recinto:04-090-011-00019-00007 Cultivo:104020 ALMENDROS-GUARA Regadio Ref:-886314 Recinto:04-090-011-00019-00032 Cultivo:104020 ALMENDROS-GUARA Secano Ref:170000005945009 Recinto:04-090-012-00002-00012 Cultivo:104020 ALMENDROS-GUARA Secano Ref:170000005945003 Recinto:04-090-012-00002-00027 Cultivo:104020 ALMENDROS-GUARA Secano Ref:-886328 Recinto:04-090-012-00002-00033 Cultivo:104020 ALMENDROS-GUARA Secano Ref:-886330 Recinto:04-090-012-00002-00035 Cultivo:104020 ALMENDROS-GUARA Secano Ref:-886332 Recinto:04-090-012-00002-00037 Cultivo:104020 ALMENDROS-GUARA Secano Ref:-886335 Recinto:04-090-012-00002-00040 Cultivo:104020 ALMENDROS-GUARA Secano Ref:-886336 Recinto:04-090-012-00002-00041 Cultivo:104020 ALMENDROS-GUARA Secano Ref:-886337 Recinto:04-090-012-00002-00042 Cultivo:104020 ALMENDROS-GUARA Secano Ref:-886338 Recinto:04-090-012-00002-00043 Cultivo:104020 ALMENDROS-GUARA Secano Ref:-886339 Recinto:04-090-012-00002-00044 Cultivo:104020 ALMENDROS-GUARA Secano Ref:-886340 Recinto:04-090-012-00002-00045 Cultivo:104020 ALMENDROS-GUARA Secano Ref:-886341 Recinto:04-090-012-00002-00046 Cultivo:8000 AVENA-SIN VARIEDAD Secano Ref:170000005944964 Recinto:04-090-012-00004-00020 Cultivo:104020 ALMENDROS-GUARA Secano Ref:4078555 Recinto:04-090-013-00037-00001 Cultivo:104024 ALMENDROS-MARCONA Secano Ref:4078564 Recinto:04-090-013-00039-00001 Cultivo:104024 ALMENDROS-MARCONA Secano Ref:4078569 Recinto:04-090-013-00041-00001 Cultivo:104024 ALMENDROS-MARCONA Secano Ref:4078568 Recinto:04-090-013-00041-00004 Cultivo:104024 ALMENDROS-MARCONA Secano Ref:4078571 Recinto:04-090-013-00043-00003 Cultivo:8000 AVENA-SIN VARIEDAD Secano

(1) Superficie declarada admisible ajustada con la superficie comprometida.  
(2) Factor de penalización valorando el alcance para el tipo de compromiso.Puede verificar la integridad de una copia de este documento mediante la lectura del código QR adjunto o mediante el acceso a la dirección <https://ws050.juntadeandalucia.es/verificarFirma> indicando el código de VERIFICACIÓN

FIRMADO POR	JUAN JOSE SOLER GARCIA	FECHA	03/07/2024	
	ROCIO GUIJARRO MILLAN			
VERIFICACIÓN	Pk2jmGcJWUB3686MPKY7GEXJCD3GC4	PÁGINA	1596/2334	





**INCIDENCIAS**

**INCIDENCIA DESCRIPCIÓN**

- Ref:4078597 Recinto:04-090-013-00122-00001 Cultivo:113000 OTROS FRUTALES-SIN VARIEDAD Secano
- Ref:4078599 Recinto:04-090-013-00122-00002 Cultivo:8000 AVENA-SIN VARIEDAD Regadío
- Ref:4078615 Recinto:04-090-013-00124-00002 Cultivo:8000 AVENA-SIN VARIEDAD Regadío
- Ref:4078622 Recinto:04-090-014-00164-00001 Cultivo:104024 ALMENDROS-MARCONA Secano
- Ref:4078624 Recinto:04-090-014-00164-00002 Cultivo:101010 OLIVAR-PICUAL Secano

(1) Superficie declarada admisible ajustada con la superficie comprometida.  
(2) Factor de penalización valorando el alcance para el tipo de compromiso.

Puede verificar la integridad de una copia de este documento mediante la lectura del código QR adjunto o mediante el acceso a la dirección <https://ws050.juntadeandalucia.es/verificarFirma> indicando el código de VERIFICACIÓN

FIRMADO POR	JUAN JOSE SOLER GARCIA	FECHA	03/07/2024	
	ROCIO GUIJARRO MILLAN			
VERIFICACIÓN	Pk2jmGCJWUB3686MPKY7GEXJCD3GC4	PÁGINA	1597/2334	



**APELLIDOS Y NOMBRE / RAZÓN SOCIAL**

ORTEGA ARCOS JUAN JOSE

**NIF**  
\*\*\*\*8313\*

**EXPEDIENTE**  
1262317

**ANUALIDAD DE PAGO**

1ª

**IMPORTE POR ANUALIDAD**

	2023	2024	2025	2026	2027
IMPORTE MÁXIMO SUBVENCIONABLE	202,80 €	202,80 €	202,80 €	202,80 €	202,80 €
IMPORTE MEDIO DE TRANSFERENCIA (€/ha)	349,66 €	349,66 €	349,66 €	349,66 €	349,66 €

**RESUMEN DE UNIDADES**

Cód	GRUPO DE PAGO	Sup. Dec. Admisible (ha)	Sup. Comprometida (ha)	Sup. ajustada compromiso (1) (ha)	% sobredec.	Sup. Propuesta (ha)	Importe Declarado	Importe Topado	Importe Propuesto	Importe tras sobredec.
433	FRUTALES REGADÍO	0,58		0,58	0,00	0,58	202,80	202,80	202,80	202,80
<b>TOTAL</b>		0,58	0,58	0,58		0,58	202,80	202,80	202,80	202,80

**APLICACIÓN DE REDUCCIONES Y PENALIZACIONES**

GRUPO DE PAGO	Importe Calculado	Importe prereduc.	Criterios de subvencionabilidad y compromisos	Presentación tardía	Omisión declaración	Condicionalidad	IMPORTE (Euros) PROPUESTO
FRUTALES REGADÍO	202,80	202,80	0,00	0,00	0,00	0,00	202,80
<b>TOTAL</b>	202,80	202,80					202,80

**RESUMEN DE PAGOS**

	IMPORTE ( Euros )			
	PROPUESTO	FEADER (Eje 2)	MAPA	CAPADR
PROPUESTO	202,80	172,38	19,89	10,53

**RECINTOS PROPUESTOS**

REF.	REFERENCIA SIGPAC	CULTIVO	DESCRIPCIÓN CULTIVO	S/R	G.PAGO	PEND. MEDIA (%)	SUP. DEC. ADMISIBLE (ha)	SUP. COMPROM. (ha)	SUP. AJUSTADA COMPR.(1) (ha)	SUP. CONV. SIGPAC (ha)	SUP. CERTIE. (ha)	SUP. CAMPO (ha)	SUP. CAMPO DETER. CULT. DECLARADO (ha)	SUP. DEC. REDUCIDA (ha)	SUP. PROPUESTA (ha)
170000005377879	04-081-001-00264-001	206235	NARANJO-CASTELLANA	R	433	6,20	0,23	0,23	0,23		0,23			0,23	0,23
1700000005377880	04-081-001-00269-001	206235	NARANJO-CASTELLANA	R	433	13,50	0,10	0,10	0,10		0,10			0,10	0,10
1700000005377881	04-081-001-00270-001	206235	NARANJO-CASTELLANA	R	433	10,50	0,11	0,11	0,11		0,11			0,11	0,11
1700000005377882	04-081-015-00029-001	206235	NARANJO-CASTELLANA	R	433	3,20	0,14	0,14	0,14		0,14			0,14	0,14

(1) Superficie declarada admisible ajustada con la superficie comprometida.  
(2) Factor de penalización valorando el alcance para el tipo de compromiso.

Puede verificar la integridad de una copia de este documento mediante la lectura del código QR adjunto o mediante el acceso a la dirección <https://ws050.juntadeandalucia.es/verificarFirma> indicando el código de VERIFICACIÓN

FIRMADO POR	JUAN JOSE SOLER GARCIA	FECHA	03/07/2024	
	ROCIO GUIJARRO MILLAN			
VERIFICACIÓN	Pk2jmGCJWUB3686MPKY7GEXJCD3GC4	PÁGINA	1598/2334	



**APELLIDOS Y NOMBRE / RAZÓN SOCIAL**

ORTEGA GARCIA ISABEL

**NIF**  
\*\*\*\*6023\*

**EXPEDIENTE**  
1265645

**ANUALIDAD DE PAGO**  
1ª

**IMPORTE POR ANUALIDAD**

	2023	2024	2025	2026	2027
IMPORTE MÁXIMO SUBVENCIONABLE	1.625,92 €	1.625,92 €	1.625,92 €	1.625,92 €	1.625,92 €
IMPORTE MEDIO DE TRANSFERENCIA (€/ha)	349,66 €	349,66 €	349,66 €	349,66 €	349,66 €

**RESUMEN DE UNIDADES**

Cód	GRUPO DE PAGO	Sup. Dec. Admisible (ha)	Sup. Comprometida (ha)	Sup. ajustada compromiso (I) (ha)	% sobredec.	Sup. Propuesta (ha)	Importe Declarado	Importe Topado	Importe Propuesto	Importe tras sobredec.
433	FRUTALES REGADÍO	4,65		4,65	0,00	4,65	1.625,92	1.625,92	1.625,92	1.625,92
<b>TOTAL</b>		4,65	4,65	4,65		4,65	1.625,92	1.625,92	1.625,92	1.625,92

**APLICACIÓN DE REDUCCIONES Y PENALIZACIONES**

GRUPO DE PAGO	Importe Calculado	Importe prereduc.	Criterios de subvencionabilidad y compromisos	Presentación tardía	Omisión declaración	Condicionalidad	IMPORTE (Euros) PROPUESTO
FRUTALES REGADÍO	1.625,92	1.625,92	0,00	0,00	0,00	0,00	1.625,92
<b>TOTAL</b>	1.625,92	1.625,92					1.625,92

**RESUMEN DE PAGOS**

	IMPORTE (Euros)			
	PROPUESTO	FEADER (Eje 2)	MAPA	CAPADR
PROPUESTO	1.625,92	1.382,03	159,50	84,39

**RECINTOS PROPUESTOS**

REF.	REFERENCIA SIGPAC	CULTIVO	DESCRIPCIÓN CULTIVO	S/R	G.PAGO	PEND. MEDIA (%)	SUP. DEC. ADMISIBLE (ha)	SUP. COMPROM. (ha)	SUP. AJUSTADA COMPROM. (I) (ha)	SUP. CONV. SIGPAC (ha)	SUP. CERTIE (ha)	SUP. CAMPO (ha)	SUP. CAMPO DETER. CULT. DECLARADO (ha)	SUP. DEC. REDUCIDA (ha)	SUP. PROPUESTA (ha)
5327790	04-053-027-00180-002	209200	MANDARINO-MANDARINO COMÚN	R	433	5,30	0,92	0,92	0,92		0,92			0,92	0,92
5327791	04-053-027-00180-003	209200	MANDARINO-MANDARINO COMÚN	R	433	4,80	1,02	1,02	1,02		1,02			1,02	1,02
5327794	04-053-027-00181-001	209200	MANDARINO-MANDARINO COMÚN	R	433	9,50	0,04	0,04	0,04		0,04			0,04	0,04
5327795	04-053-027-00263-001	209200	MANDARINO-MANDARINO COMÚN	R	433	9,20	0,25	0,25	0,25		0,25			0,25	0,25
5327796	04-053-027-00264-002	209200	MANDARINO-MANDARINO COMÚN	R	433	6,40	0,31	0,31	0,31		0,31			0,31	0,31
5327797	04-053-027-00264-003	209200	MANDARINO-MANDARINO COMÚN	R	433	6,70	0,32	0,32	0,32		0,32			0,32	0,32
5327798	04-053-027-00264-006	209200	MANDARINO-MANDARINO COMÚN	R	433	8,80	0,03	0,03	0,03		0,03			0,03	0,03
5327799	04-053-027-00269-004	209200	MANDARINO-MANDARINO COMÚN	R	433	5,80	1,16	1,16	1,16		1,16			1,16	1,16
5329475	04-053-027-00278-001	206004	NARANJO-NAVELINA	R	433	7,90	0,34	0,34	0,34		0,34			0,34	0,34
5329478	04-053-027-00279-001	206004	NARANJO-NAVELINA	R	433	6,40	0,26	0,26	0,26		0,26			0,26	0,26

**INCIDENCIAS**

**INCIDENCIA DESCRIPCIÓN**

- 100402 Recinto solicitado no forma parte de ningún organismo de control autorizado para la producción ecológica en Andalucía o fecha de inscripción posterior al plazo establecido ( Anexo I. Criterios de Subvencionabilidad. Orden 28 de marzo de 2023 ). Ref:5327800 Recinto:04-053-027-00269-00005 Cultivo:20000 BARBECHO TRADICIONAL-SIN VARIEDAD Regadío
- 100424 Solicita recinto que no está comprometido para la operación. Ref:5327800 Recinto:04-053-027-00269-00005 Cultivo:20000 BARBECHO TRADICIONAL-SIN VARIEDAD Regadío

(1) Superficie declarada admisible ajustada con la superficie comprometida.  
(2) Factor de penalización valorando el alcance para el tipo de compromiso.

Puede verificar la integridad de una copia de este documento mediante la lectura del código QR adjunto o mediante el acceso a la dirección <a href="https://ws050.juntadeandalucia.es/verificarFirma">https://ws050.juntadeandalucia.es/verificarFirma</a> indicando el código de VERIFICACIÓN				
FIRMADO POR	JUAN JOSE SOLER GARCIA	FECHA	03/07/2024	
	ROCIO GUIJARRO MILLAN			
VERIFICACIÓN	Pk2jmGCJWUB3686MPKY7GEXJCD3GC4	PÁGINA	1599/2334	



**APELLIDOS Y NOMBRE / RAZÓN SOCIAL** ORTEGA LAZARO MARIA CRISTINA  
**NIF** \*\*\*\*2621\*  
**EXPEDIENTE** 1081894  
**ANUALIDAD DE PAGO** 1ª

**IMPORTE POR ANUALIDAD**

	2023	2024	2025	2026	2027
IMPORTE MÁXIMO SUBVENCIONABLE	188,82 €	188,82 €	188,82 €	188,82 €	188,82 €
IMPORTE MEDIO DE TRANSFERENCIA (€/ha)	349,67 €	349,67 €	349,67 €	349,67 €	349,67 €

**RESUMEN DE UNIDADES**

Cód	GRUPO DE PAGO	Sup. Dec. Admisible (ha)	Sup. Comprometida (ha)	Sup. ajustada compromiso (1) (ha)	% sobredec.	Sup. Propuesta (ha)	Importe Declarado	Importe Topado	Importe Propuesto	Importe tras sobredec.
433	FRUTALES REGADÍO	0,54		0,54	0,00	0,54	188,82	188,82	188,82	188,82
<b>TOTAL</b>		0,54	0,54	0,54		0,54	188,82	188,82	188,82	188,82

**APLICACIÓN DE REDUCCIONES Y PENALIZACIONES**

GRUPO DE PAGO	Importe Calculado	Importe prereduc.	Criterios de subvencionabilidad y compromisos	Presentación tardía	Omisión declaración	Condicionalidad	IMPORTE (Euros) PROPUESTO
FRUTALES REGADÍO	188,82	188,82	0,00	0,00	0,00	0,00	188,82
<b>TOTAL</b>	188,82	188,82					188,82

**RESUMEN DE PAGOS**

	IMPORTE ( Euros )		
	PROPUESTO	FEADER (Eje 2)	MAPA
PROPUESTO	188,82	160,50	18,52
			CAPADR 9,80

**RECINTOS PROPUESTOS**

REF.	REFERENCIA SIGPAC	CULTIVO	DESCRIPCIÓN CULTIVO	S/R	G.PAGO	PEND. MEDIA (%)	SUP. DEC. ADMISIBLE (ha)	SUP. COMPROM. (ha)	SUP. AJUSTADA COMPROM. (1) (ha)	SUP. CONV. SIGPAC (ha)	SUP. CERTIE. (ha)	SUP. CAMPO (ha)	SUP. CAMPO DETER. CULT. DECLARADO (ha)	SUP. DEC. REDUCIDA (ha)	SUP. PROPUESTA (ha)
1700000004698687	04-010-004-00027-001	206008	NARANJO-SALUSTIANA	R	433	6,30	0,31	0,31	0,31		0,31			0,31	0,31
1700000004698689	04-011-009-00020-001	206235	NARANJO-CASTELLANA	R	433	11,70	0,11	0,11	0,11		0,11			0,11	0,11
1700000004698690	04-011-009-00021-001	206235	NARANJO-CASTELLANA	R	433	14,50	0,12	0,12	0,12		0,13			0,12	0,12

**INCIDENCIAS**

**INCIDENCIA DESCRIPCIÓN**

100424 Solicita recinto que no está comprometido para la operación.  
 Ref:4108470 Recinto:04-011-009-00021-00004 Cultivo:101010 OLIVAR-PICUAL Regadio

(1) Superficie declarada admisible ajustada con la superficie comprometida.  
 (2) Factor de penalización valorando el alcance para el tipo de compromiso.

Puede verificar la integridad de una copia de este documento mediante la lectura del código QR adjunto o mediante el acceso a la dirección <a href="https://ws050.juntadeandalucia.es/verificarFirma">https://ws050.juntadeandalucia.es/verificarFirma</a> indicando el código de VERIFICACIÓN				
FIRMADO POR	JUAN JOSE SOLER GARCIA	FECHA	03/07/2024	
	ROCIO GUIJARRO MILLAN			
VERIFICACIÓN	Pk2jmGCJWUB3686MPKY7GEXJCD3GC4	PÁGINA	1600/2334	



**APELLIDOS Y NOMBRE / RAZÓN SOCIAL**

ORTEGA LOPEZ JOSE ANTONIO

**NIF**

\*\*\*\*5819\*

**EXPEDIENTE**

1164695

**ANUALIDAD DE PAGO**

1ª

**IMPORTE POR ANUALIDAD**

	2023	2024	2025	2026	2027
IMPORTE MÁXIMO SUBVENCIONABLE	2.493,08 €	2.493,08 €	2.493,08 €	2.493,08 €	2.493,08 €
IMPORTE MEDIO DE TRANSFERENCIA (€/ha)	349,66 €	349,66 €	349,66 €	349,66 €	349,66 €

**RESUMEN DE UNIDADES**

Cód	GRUPO DE PAGO	Sup. Dec. Admisible (ha)	Sup. Comprometida (ha)	Sup. ajustada compromiso (I) (ha)	% sobredec.	Sup. Propuesta (ha)	Importe Declarado	Importe Topado	Importe Propuesto	Importe tras sobredec.
433	FRUTALES REGADÍO	7,20		7,13	0,00	7,13	2.493,08	2.493,08	2.493,08	2.493,08
<b>TOTAL</b>		7,20	7,13	7,13		7,13	2.493,08	2.493,08	2.493,08	2.493,08

**APLICACIÓN DE REDUCCIONES Y PENALIZACIONES**

GRUPO DE PAGO	Importe Calculado	Importe prerreduc.	Criterios de subvencionabilidad y compromisos	Presentación tardía	Omisión declaración	Condicionalidad	IMPORTE (Euros) PROPUESTO
FRUTALES REGADÍO	2.493,08	2.493,08	0,00	0,00	0,00	0,00	2.493,08
<b>TOTAL</b>	2.493,08	2.493,08					2.493,08

**RESUMEN DE PAGOS**

	IMPORTE (Euros)			
	PROPUESTO	FEADER (Eje 2)	MAPA	CAPADR
PROPUESTO	2.493,08	2.119,12	244,57	129,39

**RECINTOS PROPUESTOS**

REF.	REFERENCIA SIGPAC	CULTIVO	DESCRIPCIÓN CULTIVO	S/R	G.PAGO	PEND. MEDIA (%)	SUP. DEC. ADMISIBLE (ha)	SUP. COMPROM. (ha)	SUP. AJUSTADA COMPR.(I) (ha)	SUP. CONV. SIGPAC (ha)	SUP. CERTIF. (ha)	SUP. CAMPO (ha)	SUP. CAMPO DETER. CULT. DECLARADO (ha)	SUP. DEC. REDUCIDA (ha)	SUP. PROPUESTA (ha)
-708025	04-053-027-00443-002	209200	MANDARINO-MANDARINO COMÚN	R	433	8,70	0,01	0,01	0,01		0,01			0,01	0,01
1700000005446681	04-053-015-00392-001	209200	MANDARINO-MANDARINO COMÚN	R	433	2,10	0,72	0,72	0,72		0,72			0,72	0,72
1700000005446682	04-053-027-00249-002	206003	NARANJO-NAVELATE	R	433	7,80	4,60	4,53	4,53		4,60			4,53	4,53
1700000005446683	04-053-021-00180-001	208019	POMELO O TORONJA-RAY RUBY	R	433	3,60	1,41	1,41	1,41		1,41			1,41	1,41
1700000005446684	04-053-027-00150-002	209200	MANDARINO-MANDARINO COMÚN	R	433	5,80	0,46	0,46	0,46		0,46			0,46	0,46

**INCIDENCIAS**

**INCIDENCIA DESCRIPCIÓN**

4272 Verifica que las líneas de declaración de las Solicitudes Únicas no tienen solapes con la capa de Retroactividad Gráfica (ambas de la misma campaña) a nivel de expediente/línea de declaración gráfica de la solicitud.  
 Ref:1700000005446682 Recinto:04-053-027-00249-00002 Cultivo: - Agregado de la referencia del recinto.:0 Zona de la referencia del recinto.:0 Superficie solapada.:0,07 Id. Incid.:95941286

(1) Superficie declarada admisible ajustada con la superficie comprometida.  
 (2) Factor de penalización valorando el alcance para el tipo de compromiso.

Puede verificar la integridad de una copia de este documento mediante la lectura del código QR adjunto o mediante el acceso a la dirección <a href="https://ws050.juntadeandalucia.es/verificarFirma">https://ws050.juntadeandalucia.es/verificarFirma</a> indicando el código de VERIFICACIÓN				
FIRMADO POR	JUAN JOSE SOLER GARCIA	FECHA	03/07/2024	
	ROCIO GUIJARRO MILLAN			
VERIFICACIÓN	Pk2jmGCJWUB3686MPKY7GEXJCD3GC4	PÁGINA	1601/2334	

**APELLIDOS Y NOMBRE / RAZÓN SOCIAL**

ORTEGA MAÑAS JOSE RAFAEL

**NIF**

\*\*\*3648\*

**EXPEDIENTE**

1020865

**ANUALIDAD DE PAGO**

1ª

**IMPORTE POR ANUALIDAD**

	2023	2024	2025	2026	2027
IMPORTE MÁXIMO SUBVENCIONABLE	699,32 €	699,32 €	699,32 €	699,32 €	699,32 €
IMPORTE MEDIO DE TRANSFERENCIA (€/ha)	349,66 €	349,66 €	349,66 €	349,66 €	349,66 €

**RESUMEN DE UNIDADES**

Cód	GRUPO DE PAGO	Sup. Dec. Admisible (ha)	Sup. Comprometida (ha)	Sup. ajustada compromiso (1) (ha)	% sobredec.	Sup. Propuesta (ha)	Importe Declarado	Importe Topado	Importe Propuesto	Importe tras sobredec.
433	FRUTALES REGADÍO	2,00		2,00	0,00	2,00	699,32	699,32	699,32	699,32
<b>TOTAL</b>		2,00	2,00	2,00		2,00	699,32	699,32	699,32	699,32

**APLICACIÓN DE REDUCCIONES Y PENALIZACIONES**

GRUPO DE PAGO	Importe Calculado	Importe prereduc.	Criterios de subvencionabilidad y compromisos	Presentación tardía	Omisión declaración	Condicionabilidad	IMPORTE (Euros) PROPUESTO
FRUTALES REGADÍO	699,32	699,32	0,00	0,00	0,00	0,00	699,32
<b>TOTAL</b>	699,32	699,32					699,32

**RESUMEN DE PAGOS**

	IMPORTE ( Euros )			
	PROPUESTO	FEADER (Eje 2)	MAPA	CAPADR
PROPUESTO	699,32	594,42	68,60	36,30

**RECINTOS PROPUESTOS**

REF.	REFERENCIA SIGPAC	CULTIVO	DESCRIPCIÓN CULTIVO	S/R	G.PAGO	PEND. MEDIA (%)	SUP. DEC. ADMISIBLE (ha)	SUP. COMPROM. (ha)	SUP. AJUSTADA COMPROM. (1) (ha)	SUP. CONV. SIGPAC (ha)	SUP. CERTIE (ha)	SUP. CAMPO (ha)	SUP. CAMPO DETER. CULT. DECLARADO (ha)	SUP. DEC. REDUCIDA (ha)	SUP. PROPUESTA (ha)
1700000004449730	04-047-002-00030-002	206235	NARANJO-CASTELLANA	R	433	3,00	0,39	0,39	0,39		0,39			0,39	0,39
1700000004449731	04-047-002-00042-001	206235	NARANJO-CASTELLANA	R	433	3,60	1,13	1,13	1,13		1,13			1,13	1,13
1700000004449732	04-047-002-00043-001	206235	NARANJO-CASTELLANA	R	433	2,20	0,48	0,48	0,48		0,48			0,48	0,48

(1) Superficie declarada admisible ajustada con la superficie comprometida.

(2) Factor de penalización valorando el alcance para el tipo de compromiso.

Puede verificar la integridad de una copia de este documento mediante la lectura del código QR adjunto o mediante el acceso a la dirección <https://ws050.juntadeandalucia.es/verificarFirma> indicando el código de VERIFICACIÓN

FIRMADO POR	JUAN JOSE SOLER GARCIA	FECHA	03/07/2024	
	ROCIO GUIJARRO MILLAN			
VERIFICACIÓN	Pk2jmGCJWUB3686MPKY7GEXJCD3GC4	PÁGINA	1602/2334	



**APELLIDOS Y NOMBRE / RAZÓN SOCIAL** ORTEGA ORTEGA MARIA DEL CARMEN  
**NIF** \*\*\*\*4478\*  
**EXPEDIENTE** 1162086  
**ANUALIDAD DE PAGO** 1ª

**IMPORTE POR ANUALIDAD**

	2023	2024	2025	2026	2027
IMPORTE MÁXIMO SUBVENCIONABLE	461,55 €	461,55 €	461,55 €	461,55 €	461,55 €
IMPORTE MEDIO DE TRANSFERENCIA (€/ha)	349,66 €	349,66 €	349,66 €	349,66 €	349,66 €

**RESUMEN DE UNIDADES**

Cód	GRUPO DE PAGO	Sup. Dec. Admisible (ha)	Sup. Comprometida (ha)	Sup. ajustada compromiso (1) (ha)	% sobredec.	Sup. Propuesta (ha)	Importe Declarado	Importe Topado	Importe Propuesto	Importe tras sobredec.
433	FRUTALES REGADÍO	1,32		1,32	0,00	1,32	461,55	461,55	461,55	461,55
<b>TOTAL</b>		1,32	1,32	1,32		1,32	461,55	461,55	461,55	461,55

**APLICACIÓN DE REDUCCIONES Y PENALIZACIONES**

GRUPO DE PAGO	Importe Calculado	Importe prerreduc.	Criterios de subvencionabilidad y compromisos	Presentación tardía	Omisión declaración	Condicionalidad	IMPORTE (Euros) PROPUESTO
FRUTALES REGADÍO	461,55	461,55	0,00	0,00	0,00	0,00	461,55
<b>TOTAL</b>	461,55	461,55					461,55

**RESUMEN DE PAGOS**

	IMPORTE (Euros)			
	PROPUESTO	FEADER (Eje 2)	MAPA	CAPADR
PROPUESTO	461,55	392,32	45,28	23,95

**RECINTOS PROPUESTOS**

REF.	REFERENCIA SIGPAC	CULTIVO	DESCRIPCIÓN CULTIVO	S/R	G.PAGO	PEND. MEDIA (%)	SUP. DEC. ADMISIBLE (ha)	SUP. COMPROM. (ha)	SUP. AJUSTADA COMPR.(1) (ha)	SUP. CONV. SIGPAC (ha)	SUP. CERTIE. (ha)	SUP. CAMPO (ha)	SUP. CAMPO DETER. CULT. DECLARADO (ha)	SUP. DEC. REDUCIDA (ha)	SUP. PROPUESTA (ha)
1700000002922826	04-010-004-00028-001	206235	NARANJO-CASTELLANA	R	433	5,10	0,85	0,85	0,85		0,85			0,85	0,85
1700000002922827	04-081-015-00042-001	206235	NARANJO-CASTELLANA	R	433	25,00	0,10	0,10	0,10		0,10			0,10	0,10
1700000002922828	04-081-015-00026-001	206235	NARANJO-CASTELLANA	R	433	1,90	0,12	0,12	0,12		0,12			0,12	0,12
1700000002922829	04-081-015-00032-001	206235	NARANJO-CASTELLANA	R	433	19,30	0,10	0,10	0,10		0,10			0,10	0,10
1700000002922831	04-081-015-00024-001	206235	NARANJO-CASTELLANA	R	433	2,00	0,15	0,15	0,15		0,15			0,15	0,15

**INCIDENCIAS****INCIDENCIA DESCRIPCIÓN**

- 100400 Recinto con cultivo, variedad, régimen de explotación o uso Siggac no compatible con la operación solicitada ( Anexo IV.I Cultivos y variedades elegibles para las Intervenciones. Orden de 28 de marzo de 2023 ).  
 Ref:-119497 Recinto:04-081-015-00041-00001 Cultivo:206235 NARANJO-CASTELLANA Secano Uso:CI
- 100424 Solicita recinto que no está comprometido para la operación.  
 Ref:-119497 Recinto:04-081-015-00041-00001 Cultivo:206235 NARANJO-CASTELLANA Secano

(1) Superficie declarada admisible ajustada con la superficie comprometida.

(2) Factor de penalización valorando el alcance para el tipo de compromiso.

Puede verificar la integridad de una copia de este documento mediante la lectura del código QR adjunto o mediante el acceso a la dirección <https://ws050.juntadeandalucia.es/verificarFirma> indicando el código de VERIFICACIÓN

FIRMADO POR	JUAN JOSE SOLER GARCIA	FECHA	03/07/2024	
	ROCIO GUIJARRO MILLAN			
VERIFICACIÓN	Pk2jmGCJWUB3686MPKY7GEXJCD3GC4	PÁGINA	1603/2334	



**APELLIDOS Y NOMBRE / RAZÓN SOCIAL**

ORTEGA RUBIO ANA ISABEL

**NIF**  
\*\*\*9624\*

**EXPEDIENTE**  
1255773

**ANUALIDAD DE PAGO**

1ª

**IMPORTE POR ANUALIDAD**

	2023	2024	2025	2026	2027
IMPORTE MÁXIMO SUBVENCIONABLE	1.479,25 €	1.479,25 €	1.479,25 €	1.479,25 €	1.479,25 €
IMPORTE MEDIO DE TRANSFERENCIA (€/ha)	309,47 €	309,47 €	309,47 €	309,47 €	309,47 €

**RESUMEN DE UNIDADES**

Cód	GRUPO DE PAGO	Sup. Dec. Admisible (ha)	Sup. Comprometida (ha)	Sup. ajustada compromiso (I) (ha)	% sobredec.	Sup. Propuesta (ha)	Importe Declarado	Importe Topado	Importe Propuesto	Importe tras sobredec.
432	FRUTALES SECANO	1,44		1,44	0,00	1,44	311,39	311,39	311,39	311,39
433	FRUTALES REGADÍO	3,34		3,34	0,00	3,34	1.167,86	1.167,86	1.167,86	1.167,86
<b>TOTAL</b>		4,78	4,78	4,78		4,78	1.479,25	1.479,25	1.479,25	1.479,25

**APLICACIÓN DE REDUCCIONES Y PENALIZACIONES**

GRUPO DE PAGO	Importe Calculado	Importe prereduc.	Criterios de subvencionabilidad y compromisos	Presentación tardía	Omisión declaración	Condicionalidad	IMPORTE (Euros)
							PROPUESTO
FRUTALES REGADÍO	1.167,86	1.167,86	0,00	0,00	0,00	0,00	1.167,86
FRUTALES SECANO	311,39	311,39	0,00	0,00	0,00	0,00	311,39
<b>TOTAL</b>	1.479,25	1.479,25					1.479,25

**RESUMEN DE PAGOS**

PROPUESTO	IMPORTE ( Euros )			
	PROPUESTO	FEADER (Eje 2)	MAPA	CAPADR
PROPUESTO	1.479,25	1.257,36	145,12	76,77

**RECINTOS PROPUESTOS**

REF.	REFERENCIA SIGPAC	CULTIVO DESCRIPCIÓN CULTIVO	S/R	G.PAGO	PEND. MEDIA (%)	SUP. DEC. ADMISIBLE (ha)	SUP. COMPROM. (ha)	SUP. AJUSTADA COMPR.(I) (ha)	SUP. CONV. SIGPAC (ha)	SUP. CERTIF. (ha)	SUP. CAMPO (ha)	SUP. CAMPO DETER. CULT. DECLARADO (ha)	SUP. DEC. REDUCIDA (ha)	SUP. PROPUESTA (ha)
-819345	04-053-049-00299-034	113000 OTROS FRUTALES-SIN VARIEDAD	S	432	30,90	0,01	0,01	0,01		0,01			0,01	0,01
1700000004689838	04-053-049-00326-001	104007 ALMENDROS-COMUNA	S	432	16,50	0,19	0,19	0,19		0,19			0,19	0,19
1700000004689850	04-053-049-00299-030	104020 ALMENDROS-GUARA	S	432	20,80	0,03	0,03	0,03		0,03			0,03	0,03
1700000004689852	04-053-049-00332-012	104020 ALMENDROS-GUARA	S	432	23,50	0,50	0,50	0,50		0,50			0,50	0,50
1700000004689854	04-053-049-00299-007	104020 ALMENDROS-GUARA	S	432	3,60	0,01	0,01	0,01		0,01			0,01	0,01
1700000004689855	04-053-049-00340-001	104020 ALMENDROS-GUARA	S	432	13,80	0,40	0,40	0,40		0,40			0,40	0,40
1700000004689856	04-053-049-01066-001	104020 ALMENDROS-GUARA	S	432	9,10	0,30	0,30	0,30		0,30			0,30	0,30
-1039023	04-053-049-00299-019	104020 ALMENDROS-GUARA	R	433	12,20	0,50	0,50	0,50		0,50			0,50	0,50
1700000004689851	04-053-049-00299-018	104020 ALMENDROS-GUARA	R	433	14,80	1,57	1,57	1,57		1,57			1,57	1,57
1700000004689853	04-053-049-00299-019	104020 ALMENDROS-GUARA	R	433	12,20	1,27	1,27	1,27		1,27			1,27	1,27

(1) Superficie declarada admisible ajustada con la superficie comprometida.  
(2) Factor de penalización valorando el alcance para el tipo de compromiso.

Puede verificar la integridad de una copia de este documento mediante la lectura del código QR adjunto o mediante el acceso a la dirección <https://ws050.juntadeandalucia.es/verificarFirma> indicando el código de VERIFICACIÓN

FIRMADO POR	JUAN JOSE SOLER GARCIA	FECHA	03/07/2024	
	ROCIO GUIJARRO MILLAN			
VERIFICACIÓN	Pk2jmGCJWUB3686MPKY7GEXJCD3GC4	PÁGINA	1604/2334	



**APELLIDOS Y NOMBRE / RAZÓN SOCIAL**

ORTEGA SIMON SONIA

**NIF**

\*\*\*9847\*

**EXPEDIENTE**

1243314

**ANUALIDAD DE PAGO**

1ª

**IMPORTE POR ANUALIDAD**

	2023	2024	2025	2026	2027
IMPORTE MÁXIMO SUBVENCIONABLE	2.222,95 €	2.222,95 €	2.222,95 €	2.222,95 €	2.222,95 €
IMPORTE MEDIO DE TRANSFERENCIA (€/ha)	216,24 €	216,24 €	216,24 €	216,24 €	216,24 €

**RESUMEN DE UNIDADES**

Cód	GRUPO DE PAGO	Sup. Dec. Admisible (ha)	Sup. Comprometida (ha)	Sup. ajustada compromiso (1) (ha)	% sobredec.	Sup. Propuesta (ha)	Importe Declarado	Importe Topado	Importe Propuesto	Importe tras sobredec.
432	FRUTALES SECANO	10,28		10,28	0,00	10,28	2.222,95	2.222,95	2.222,95	2.222,95
<b>TOTAL</b>		10,28	10,28	10,28		10,28	2.222,95	2.222,95	2.222,95	2.222,95

**APLICACIÓN DE REDUCCIONES Y PENALIZACIONES**

GRUPO DE PAGO	Importe Calculado	Importe prereduc.	Criterios de subvencionabilidad y compromisos	Presentación tardía	Omisión declaración	Condicionabilidad	IMPORTE (Euros) PROPUESTO
FRUTALES SECANO	2.222,95	2.222,95	0,00	0,00	0,00	0,00	2.222,95
<b>TOTAL</b>	2.222,95	2.222,95					2.222,95

**RESUMEN DE PAGOS**

	IMPORTE (Euros)			
	PROPUESTO	FEADER (Eje 2)	MAPA	CAPADR
PROPUESTO	2.222,95	1.889,51	218,07	115,37

**RECINTOS PROPUESTOS**

REF.	REFERENCIA SIGPAC	CULTIVO DESCRIPCIÓN CULTIVO	S/R	G.PAGO	PEND. MEDIA (%)	SUP. DEC. ADMISIBLE (ha)	SUP. COMPROM. (ha)	SUP. AJUSTADA COMPROM. (1) (ha)	SUP. CONV. SIGPAC (ha)	SUP. CERTIE (ha)	SUP. CAMPO (ha)	SUP. CAMPO DETER. CULT. DECLARADO (ha)	SUP. DEC. REDUCIDA (ha)	SUP. PROPUESTA (ha)
1700000004456428	04-070-003-00141-001	104020 ALMENDROS-GUARA	S	432	3,70	0,30	0,30	0,30		0,30			0,30	0,30
1700000004456429	04-070-003-00147-001	104020 ALMENDROS-GUARA	S	432	17,00	1,73	1,73	1,73		1,73			1,73	1,73
1700000004456430	04-070-004-00028-001	104020 ALMENDROS-GUARA	S	432	4,20	1,12	1,12	1,12		1,12			1,12	1,12
1700000004456431	04-070-003-00348-001	104020 ALMENDROS-GUARA	S	432	18,40	1,23	1,23	1,23		1,23			1,23	1,23
1700000004456435	04-070-004-00274-001	104020 ALMENDROS-GUARA	S	432	4,60	2,14	2,14	2,14		2,14			2,14	2,14
1700000004456436	04-070-004-00275-001	104020 ALMENDROS-GUARA	S	432	5,80	3,76	3,76	3,76		3,76			3,76	3,76

(1) Superficie declarada admisible ajustada con la superficie comprometida.

(2) Factor de penalización valorando el alcance para el tipo de compromiso.

Puede verificar la integridad de una copia de este documento mediante la lectura del código QR adjunto o mediante el acceso a la dirección <https://ws050.juntadeandalucia.es/verificarFirma> indicando el código de VERIFICACIÓN

FIRMADO POR	JUAN JOSE SOLER GARCIA	FECHA	03/07/2024	
	ROCIO GUIJARRO MILLAN			
VERIFICACIÓN	Pk2jmGCJWUB3686MPKY7GEXJCD3GC4	PÁGINA	1605/2334	



**APELLIDOS Y NOMBRE / RAZÓN SOCIAL**

ORTIGOSA CASTAÑO MARAVILLAS

**NIF**  
\*\*\*\*8312\*

**EXPEDIENTE**  
1134681

**ANUALIDAD DE PAGO**  
1ª

**IMPORTE POR ANUALIDAD**

	2023	2024	2025	2026	2027
IMPORTE MÁXIMO SUBVENCIONABLE	5.034,07 €	5.034,07 €	5.034,07 €	5.034,07 €	5.034,07 €
IMPORTE MEDIO DE TRANSFERENCIA (€/ha)	216,24 €	216,24 €	216,24 €	216,24 €	216,24 €

**RESUMEN DE UNIDADES**

Cód	GRUPO DE PAGO	Sup. Dec. Admisible (ha)	Sup. Comprometida (ha)	Sup. ajustada compromiso (I) (ha)	% sobredec.	Sup. Propuesta (ha)	Importe Declarado	Importe Topado	Importe Propuesto	Importe tras sobredec.
432	FRUTALES SECANO	23,28		23,28	0,00	23,28	5.034,07	5.034,07	5.034,07	5.034,07
<b>TOTAL</b>		23,28	23,28	23,28		23,28	5.034,07	5.034,07	5.034,07	5.034,07

**APLICACIÓN DE REDUCCIONES Y PENALIZACIONES**

GRUPO DE PAGO	Importe Calculado	Importe prerreduc.	Criterios de subvencionabilidad y compromisos	Presentación tardía	Omisión declaración	Condicionalidad	IMPORTE (Euros) PROPUESTO
FRUTALES SECANO	5.034,07	5.034,07	0,00	0,00	0,00	0,00	5.034,07
<b>TOTAL</b>	5.034,07	5.034,07					5.034,07

**RESUMEN DE PAGOS**

	IMPORTE (Euros)			
	PROPUESTO	FEADER (Eje 2)	MAPA	CAPADR
PROPUESTO	5.034,07	4.278,96	493,84	261,27

**RECINTOS PROPUESTOS**

REF.	REFERENCIA SIGPAC	CULTIVO DESCRIPCIÓN CULTIVO	S/R	G.PAGO	PEND. MEDIA (%)	SUP. DEC. ADMISIBLE (ha)	SUP. COMPROM. (ha)	SUP. AJUSTADA COMPR.(I) (ha)	SUP. CONV. SIGPAC (ha)	SUP. CERTIE. (ha)	SUP. CAMPO (ha)	SUP. CAMPO DETER. CULT. DECLARADO (ha)	SUP. DEC. REDUCIDA (ha)	SUP. PROPUESTA (ha)
-1248818	04-083-013-00171-003	104020 ALMENDROS-GUARA	S	432	13,60	1,30	1,30	1,30		1,92			1,30	1,30
-503116	04-083-011-00163-004	104014 ALMENDROS-FERRAGNES	S	432	12,50	3,91	3,91	3,91		3,91			3,91	3,91
1700000002968844	04-008-003-00036-001	104022 ALMENDROS-LARGUETA	S	432	8,20	1,23	1,23	1,23		1,23			1,23	1,23
1700000002968846	04-008-003-00049-002	104020 ALMENDROS-GUARA	S	432	8,70	1,68	1,68	1,68		1,68			1,68	1,68
1700000002968847	04-083-024-00078-001	104014 ALMENDROS-FERRAGNES	S	432	14,10	2,52	2,52	2,52		2,52			2,52	2,52
1700000002968848	04-083-004-00159-002	104012 ALMENDROS-FELISIA	S	432	11,40	1,35	1,35	1,35		1,35			1,35	1,35
1700000002968849	18-040-013-00073-001	104014 ALMENDROS-FERRAGNES	S	432	2,60	2,40	2,40	2,40		2,40			2,40	2,40
1700000002968850	04-083-004-00105-003	104020 ALMENDROS-GUARA	S	432	8,10	1,96	1,96	1,96		1,96			1,96	1,96
1700000002968852	04-008-003-00049-003	104020 ALMENDROS-GUARA	S	432	9,00	0,81	0,81	0,81		0,81			0,81	0,81
1700000002968853	04-083-024-00078-005	104014 ALMENDROS-FERRAGNES	S	432	12,10	0,35	0,35	0,35		0,35			0,35	0,35
1700000002968854	04-083-004-00158-001	104012 ALMENDROS-FELISIA	S	432	10,90	2,27	2,27	2,27		2,27			2,27	2,27
1700000002968856	18-040-013-00072-001	104023 ALMENDROS-LAURANNE	S	432	1,70	2,24	2,24	2,24		2,24			2,24	2,24
1700000002968857	04-083-002-00070-001	104020 ALMENDROS-GUARA	S	432	6,30	1,26	1,26	1,26		1,26			1,26	1,26

(1) Superficie declarada admisible ajustada con la superficie comprometida.  
(2) Factor de penalización valorando el alcance para el tipo de compromiso.

Puede verificar la integridad de una copia de este documento mediante la lectura del código QR adjunto o mediante el acceso a la dirección <https://ws050.juntadeandalucia.es/verificarFirma> indicando el código de VERIFICACIÓN

FIRMADO POR	JUAN JOSE SOLER GARCIA	FECHA	03/07/2024	
	ROCIO GUIJARRO MILLAN			
VERIFICACIÓN	Pk2jmGCJWUB3686MPKY7GEXJCD3GC4	PÁGINA	1606/2334	

**APELLIDOS Y NOMBRE / RAZÓN SOCIAL**

ORTIZ CARRICONDO JUAN JAVIER

**NIF**

\*\*\*0728\*

**EXPEDIENTE**

1263395

**ANUALIDAD DE PAGO**

1ª

**IMPORTES POR ANUALIDAD**

	2023	2024	2025	2026	2027
IMPORTE MÁXIMO SUBVENCIONABLE	506,00 €	506,00 €	506,00 €	506,00 €	506,00 €
IMPORTE MEDIO DE TRANSFERENCIA (€/ha)	216,24 €	216,24 €	216,24 €	216,24 €	216,24 €

**RESUMEN DE UNIDADES**

Cód	GRUPO DE PAGO	Sup. Dec. Admisible (ha)	Sup. Comprometida (ha)	Sup. ajustada compromiso (1) (ha)	% sobredec.	Sup. Propuesta (ha)	Importe Declarado	Importe Topado	Importe Propuesto	Importe tras sobredec.
432	FRUTALES SECANO	2,34		2,34	0,00	2,34	506,00	506,00	506,00	506,00
<b>TOTAL</b>		2,34	2,34	2,34		2,34	506,00	506,00	506,00	506,00

**APLICACIÓN DE REDUCCIONES Y PENALIZACIONES**

GRUPO DE PAGO	Importe Calculado	Importe prereduc.	Criterios de subvencionabilidad y compromisos	Presentación tardía	Omisión declaración	Condicionalidad	IMPORTE (Euros) PROPUESTO
FRUTALES SECANO	506,00	506,00	0,00	0,00	0,00	0,00	506,00
<b>TOTAL</b>	506,00	506,00					506,00

**RESUMEN DE PAGOS**

	IMPORTE ( Euros )			
	PROPUESTO	FEADER (Eje 2)	MAPA	CAPADR
PROPUESTO	506,00	430,10	49,64	26,26

**RECINTOS PROPUESTOS**

REF.	REFERENCIA SIGPAC	CULTIVO	DESCRIPCIÓN CULTIVO	S/R	G.PAGO	PEND. MEDIA (%)	SUP. DEC. ADMISIBLE (ha)	SUP. COMPROM. (ha)	SUP. AJUSTADA COMPR.(1) (ha)	SUP. CONV. SIGPAC (ha)	SUP. CERTIE. (ha)	SUP. CAMPO (ha)	SUP. CAMPO DETER. CULT. DECLARADO (ha)	SUP. DEC. REDUCIDA (ha)	SUP. PROPUESTA (ha)
1700000004484229	04-037-031-00042-003	104020	ALMENDROS-GUARA	S	432	11,00	0,02	0,02	0,02		0,02			0,02	0,02
1700000004484231	04-037-031-00015-001	104020	ALMENDROS-GUARA	S	432	11,00	0,81	0,81	0,81		0,81			0,81	0,81
1700000004484245	04-037-031-00042-001	104020	ALMENDROS-GUARA	S	432	10,30	0,10	0,10	0,10		0,10			0,10	0,10
1700000004484248	04-037-034-00172-001	104020	ALMENDROS-GUARA	S	432	9,50	0,09	0,09	0,09		0,09			0,09	0,09
1700000004484249	04-037-035-00018-001	104020	ALMENDROS-GUARA	S	432	4,30	1,32	1,32	1,32		1,32			1,32	1,32

(1) Superficie declarada admisible ajustada con la superficie comprometida.

(2) Factor de penalización valorando el alcance para el tipo de compromiso.

Puede verificar la integridad de una copia de este documento mediante la lectura del código QR adjunto o mediante el acceso a la dirección <https://ws050.juntadeandalucia.es/verificarFirma> indicando el código de VERIFICACIÓN

FIRMADO POR	JUAN JOSE SOLER GARCIA	FECHA	03/07/2024	
	ROCIO GUIJARRO MILLAN			
VERIFICACIÓN	Pk2jmGCJWUB3686MPKY7GEXJCD3GC4	PÁGINA	1607/2334	



**APELLIDOS Y NOMBRE / RAZÓN SOCIAL**

**NIF**  
\*\*\*4152\*

**EXPEDIENTE**  
1045677

**ANUALIDAD DE PAGO**

1ª

**IMPORTE POR ANUALIDAD**

	2023	2024	2025	2026	2027
IMPORTE MÁXIMO SUBVENCIONABLE	4.275,06 €	4.275,06 €	4.275,06 €	4.275,06 €	4.275,06 €
IMPORTE MEDIO DE TRANSFERENCIA (€/ha)	216,24 €	216,24 €	216,24 €	216,24 €	216,24 €

**RESUMEN DE UNIDADES**

Cód	GRUPO DE PAGO	Sup. Dec. Admisible (ha)	Sup. Comprometida (ha)	Sup. ajustada compromiso (I) (ha)	% sobredec.	Sup. Propuesta (ha)	Importe Declarado	Importe Topado	Importe Propuesto	Importe tras sobredec.
432	FRUTALES SECANO	19,77		19,77	0,00	19,77	4.275,06	4.275,06	4.275,06	4.275,06
<b>TOTAL</b>		19,77	19,77	19,77		19,77	4.275,06	4.275,06	4.275,06	4.275,06

**APLICACIÓN DE REDUCCIONES Y PENALIZACIONES**

GRUPO DE PAGO	Importe Calculado	Importe prerreduc.	Criterios de subvencionabilidad y compromisos	Presentación tardía	Omisión declaración	Condicionabilidad	IMPORTE (Euros) PROPUESTO
FRUTALES SECANO	4.275,06	4.275,06	0,00	0,00	2,00	0,00	4.189,56
<b>TOTAL</b>	4.275,06	4.275,06					4.189,56

**RESUMEN DE PAGOS**

	IMPORTE (Euros)			
	PROPUESTO	FEADER (Eje 2)	MAPA	CAPADR
PROPUESTO	4.189,56	3.561,13	411,00	217,43

**RECINTOS PROPUESTOS**

REF.	REFERENCIA SIGPAC	CULTIVO DESCRIPCIÓN CULTIVO	S/R	G.PAGO	PEND. MEDIA (€)	SUP. DEC. ADMISIBLE (ha)	SUP. COMPROM. (ha)	SUP. AJUSTADA COMPROM. (I) (ha)	SUP. CONV. SIGPAC (ha)	SUP. CERTIE (ha)	SUP. CAMPO (ha)	SUP. CAMPO DETER. CULT. DECLARADO (ha)	SUP. DEC. REDUCIDA (ha)	SUP. PROPUESTA (ha)
170000003027946	04-037-013-00142-001	104008 ALMENDROS-CONSTANTI	S	432	4,70	3,67	3,67	3,67		3,67			3,67	3,67
170000003027947	04-037-013-00143-001	104008 ALMENDROS-CONSTANTI	S	432	5,60	1,88	1,88	1,88		1,88			1,88	1,88
170000003027948	04-070-004-00236-002	104020 ALMENDROS-GUARA	S	432	4,60	0,03	0,03	0,03		0,03			0,03	0,03
170000003027949	04-070-004-00236-005	104020 ALMENDROS-GUARA	S	432	6,30	0,01	0,01	0,01		0,01			0,01	0,01
170000003027950	04-070-004-00101-002	104020 ALMENDROS-GUARA	S	432	5,80	1,24	1,24	1,24		1,24			1,24	1,24
170000003027951	04-070-004-00315-001	104020 ALMENDROS-GUARA	S	432	10,00	0,40	0,40	0,40		0,40			0,40	0,40
170000003027952	04-070-004-00145-001	104020 ALMENDROS-GUARA	S	432	8,30	0,29	0,29	0,29		0,29			0,29	0,29
170000003027953	04-070-011-00277-001	104020 ALMENDROS-GUARA	S	432	13,70	1,06	1,06	1,06		1,06			1,06	1,06
170000003027954	04-070-004-00148-001	104008 ALMENDROS-CONSTANTI	S	432	9,30	0,24	0,24	0,24		0,24			0,24	0,24
170000003027955	04-070-004-00149-001	104008 ALMENDROS-CONSTANTI	S	432	5,30	0,29	0,29	0,29		0,29			0,29	0,29
170000003027956	04-070-004-00236-001	104057 ALMENDROS-AVIJOR	S	432	6,00	0,65	0,65	0,65		0,65			0,65	0,65
170000003027957	04-070-004-00236-004	104020 ALMENDROS-GUARA	S	432	11,50	0,19	0,19	0,19		0,19			0,19	0,19
170000003027959	04-070-004-00100-002	104020 ALMENDROS-GUARA	S	432	5,20	1,07	1,07	1,07		1,07			1,07	1,07
170000003027960	04-070-012-00005-001	104020 ALMENDROS-GUARA	S	432	15,80	0,18	0,18	0,18		0,18			0,18	0,18
170000003027961	04-070-014-00104-001	104007 ALMENDROS-COMUNA	S	432	27,00	1,63	1,63	1,63		1,63			1,63	1,63
170000003027962	04-070-014-00108-001	104008 ALMENDROS-CONSTANTI	S	432	22,70	0,91	0,91	0,91		0,91			0,91	0,91
170000003027964	04-070-011-00277-009	104020 ALMENDROS-GUARA	S	432	20,20	0,41	0,41	0,41		0,41			0,41	0,41
170000003027965	04-070-014-00159-001	104007 ALMENDROS-COMUNA	S	432	18,20	0,76	0,76	0,76		0,76			0,76	0,76
170000003027966	04-070-014-00152-015	104057 ALMENDROS-AVIJOR	S	432	31,50	0,27	0,27	0,27		0,27			0,27	0,27
170000003027967	04-070-014-00152-005	104007 ALMENDROS-COMUNA	S	432	28,30	1,72	1,72	1,72		1,72			1,72	1,72
170000003027968	04-070-014-00152-004	104057 ALMENDROS-AVIJOR	S	432	33,70	0,39	0,39	0,39		0,39			0,39	0,39
170000003027969	04-070-014-00152-013	104007 ALMENDROS-COMUNA	S	432	27,90	0,34	0,34	0,34		0,34			0,34	0,34
170000003027970	04-070-014-00152-006	104008 ALMENDROS-CONSTANTI	S	432	30,50	2,14	2,14	2,14		2,14			2,14	2,14

**INCIDENCIAS**

**INCIDENCIA DESCRIPCIÓN**

256 Solicitud con recintos no declarados en campaña actual con una reducción por omisión de superficie superior al 3%  
CÓDIGO PARA EL PORCENTAJE DE REDUCCIÓN POR OMISIÓN QUE CORRESPONDE A LA SOLICITUD:2

(1) Superficie declarada admisible ajustada con la superficie comprometida.  
(2) Factor de penalización valorando el alcance para el tipo de compromiso.

Puede verificar la integridad de una copia de este documento mediante la lectura del código QR adjunto o mediante el acceso a la dirección <a href="https://ws050.juntadeandalucia.es/verificarFirma">https://ws050.juntadeandalucia.es/verificarFirma</a> indicando el código de VERIFICACIÓN					
FIRMADO POR	JUAN JOSE SOLER GARCIA		FECHA		03/07/2024
	ROCIO GUIJARRO MILLAN				
VERIFICACIÓN	Pk2jmGCJWUB3686MPKY7GEXJCD3GC4		PÁGINA		1608/2334



**APELLIDOS Y NOMBRE / RAZÓN SOCIAL**

**NIF**

**EXPEDIENTE**

**ANUALIDAD DE PAGO**

ORTIZ CARRILLO LUCAS

\*\*\*\*5058\*

1075265

1ª

**IMPORTE POR ANUALIDAD**

	2023	2024	2025	2026	2027
IMPORTE MÁXIMO SUBVENCIONABLE	8.649,60 €	8.649,60 €	8.649,60 €	8.649,60 €	8.649,60 €
IMPORTE MEDIO DE TRANSFERENCIA (€/ha)	216,24 €	216,24 €	216,24 €	216,24 €	216,24 €

**RESUMEN DE UNIDADES**

Cód	GRUPO DE PAGO	Sup. Dec. Admisible (ha)	Sup. Comprometida (ha)	Sup. ajustada compromiso (I) (ha)	% sobredec.	Sup. Propuesta (ha)	Importe Declarado	Importe Topado	Importe Propuesto	Importe tras sobredec.
432	FRUTALES SECANO	66,70		40,00	0,00	40,00	8.649,60	8.649,60	8.649,60	8.649,60
<b>TOTAL</b>		66,70	40,00	40,00		40,00	8.649,60	8.649,60	8.649,60	8.649,60

**APLICACIÓN DE REDUCCIONES Y PENALIZACIONES**

GRUPO DE PAGO	Importe Calculado	Importe prerreduc.	Criterios de subvencionabilidad y compromisos	Presentación tardía	Omisión declaración	Condicionality	IMPORTE (Euros) PROPUESTO
FRUTALES SECANO	8.649,60	8.649,60	0,00	0,00	0,00	0,00	8.649,60
<b>TOTAL</b>	8.649,60	8.649,60					8.649,60

**RESUMEN DE PAGOS**

	IMPORTE (Euros)			
	PROPUESTO	FEADER (Eje 2)	MAPA	CAPADR
PROPUESTO	8.649,60	7.352,16	848,53	448,91

**RECINTOS PROPUESTOS**

REF.	REFERENCIA SIGPAC	CULTIVO DESCRIPCIÓN CULTIVO	S/R	G.PAGO	PEND. MEDIA (€)	SUP. DEC. ADMISIBLE (ha)	SUP. COMPROM. (ha)	SUP. AJUSTADA COMPROM. (I) (ha)	SUP. CONV. SIGPAC (ha)	SUP. CERTIE (ha)	SUP. CAMPO (ha)	SUP. CAMPO DETER. CULT. DECLARADO (ha)	SUP. DEC. REDUCIDA (ha)	SUP. PROPUESTA (ha)
-757952	04-099-017-00121-015	104007	S	432	30,70	9,32	9,32	9,32		9,33			9,32	9,32
-757923	04-099-048-00038-011	104007	S	432	16,90	3,19	3,19	3,19		3,19			3,19	3,19
-757821	04-099-048-00038-014	104007	S	432	12,90	0,03	0,03	0,03		0,03			0,03	0,03
-757820	04-099-048-00038-011	104024	S	432	16,90	0,28	0,28	0,28		0,28			0,28	0,28
-757819	04-099-048-00038-011	104007	S	432	16,90	0,42	0,42	0,42		0,42			0,42	0,42
-757818	04-099-018-00068-006	104007	S	432	23,50	0,23	0,23	0,23		0,23			0,23	0,23
-757817	04-099-018-00068-006	104007	S	432	23,50	0,07	0,07	0,07		0,07			0,07	0,07
-757816	04-099-018-00020-002	104007	S	432	26,10	8,41	8,41	8,41		8,41			8,41	8,41
4587910	04-099-017-00121-005	104007	S	432	35,00	3,11	3,11	3,11		3,11			3,11	3,11
1700000006650417	04-099-018-00068-006	104007	S	432	23,50	1,68	1,68	1,68		1,68			1,68	1,68
1700000006650418	04-099-017-00121-019	104007	S	432	24,70	0,07	0,07	0,07		0,07			0,07	0,07
1700000006650419	04-099-017-00121-049	104007	S	432	41,50	0,19	0,19	0,19		0,19			0,19	0,19
1700000006650421	04-099-048-00006-005	104007	S	432	10,00	2,95	2,95	2,95		2,95			2,95	2,95
1700000006650422	04-099-017-00121-042	104007	S	432	28,10	0,07	0,07	0,07		0,07			0,07	0,07
1700000006650423	04-099-048-00007-002	104007	S	432	10,60	0,51	0,51	0,51		0,51			0,51	0,51
1700000006650424	04-099-017-00121-008	104007	S	432	35,80	0,27	0,27	0,27		0,27			0,27	0,27
1700000006650425	04-099-048-00035-001	104007	S	432	8,70	2,34	2,34	2,34		2,34			2,34	2,34
1700000006650428	04-099-017-00121-015	104007	S	432	30,70	5,79	5,79	5,79		5,79			5,79	5,79
1700000006650429	04-099-043-00424-001	104007	S	432	19,30	0,83	0,83	0,83		0,83			0,83	0,83
1700000006650430	04-099-017-00121-013	104007	S	432	21,20	2,77	2,77	2,77		2,77			2,77	2,77
1700000006650431	04-099-048-00008-001	104007	S	432	9,70	0,56	0,56	0,56		0,56			0,56	0,56
1700000006650432	04-099-048-00038-011	104024	S	432	16,90	15,02	15,02	15,02		15,02			15,02	15,02
1700000006650433	04-099-017-00121-015	104007	S	432	30,70	0,63	0,63	0,63		0,63			0,63	0,63
1700000006650435	04-099-017-00121-014	104007	S	432	23,00	6,90	6,90	6,90		6,90			6,90	6,90
1700000006650436	04-099-048-00019-001	104007	S	432	17,40	0,44	0,44	0,44		0,44			0,44	0,44
1700000006650437	04-099-019-00016-003	104007	S	432	23,40	0,15	0,15	0,15		0,15			0,15	0,15
1700000006650441	04-099-019-00018-002	104007	S	432	34,70	0,47	0,47	0,47		0,47			0,47	0,47

(1) Superficie declarada admisible ajustada con la superficie comprometida.  
(2) Factor de penalización valorando el alcance para el tipo de compromiso.

Puede verificar la integridad de una copia de este documento mediante la lectura del código QR adjunto o mediante el acceso a la dirección <https://ws050.juntadeandalucia.es/verificarFirma> indicando el código de VERIFICACIÓN

FIRMADO POR	JUAN JOSE SOLER GARCIA	FECHA	03/07/2024	
	ROCIO GUIJARRO MILLAN			
VERIFICACIÓN	Pk2jmGCJWUB3686MPKY7GEXJCD3GC4	PÁGINA	1609/2334	



**APELLIDOS Y NOMBRE / RAZÓN SOCIAL**

ORTIZ CARRILLO MIGUEL ANGEL

**NIF**

\*\*\*\*5543\*

**EXPEDIENTE**

1182993

**ANUALIDAD DE PAGO**

1ª

**IMPORTE POR ANUALIDAD**

	2023	2024	2025	2026	2027
IMPORTE MÁXIMO SUBVENCIONABLE	8.649,60 €	8.649,60 €	8.649,60 €	8.649,60 €	8.649,60 €
IMPORTE MEDIO DE TRANSFERENCIA (€/ha)	216,24 €	216,24 €	216,24 €	216,24 €	216,24 €

**RESUMEN DE UNIDADES**

Cód	GRUPO DE PAGO	Sup. Dec. Admisible (ha)	Sup. Comprometida (ha)	Sup. ajustada compromiso (1) (ha)	% sobredec.	Sup. Propuesta (ha)	Importe Declarado	Importe Topado	Importe Propuesto	Importe tras sobredec.
432	FRUTALES SECANO	96,22		40,00	0,00	40,00	8.649,60	8.649,60	8.649,60	8.649,60
<b>TOTAL</b>		96,22	40,00	40,00		40,00	8.649,60	8.649,60	8.649,60	8.649,60

**APLICACIÓN DE REDUCCIONES Y PENALIZACIONES**

GRUPO DE PAGO	Importe Calculado	Importe prerreduc.	Importe subvencionabilidad y compromisos	Presentación tardía	Omisión declaración	Condicionalidad	PROPUESTO (Euros)
FRUTALES SECANO	8.649,60	8.649,60	0,00	0,00	0,00	0,00	8.649,60
<b>TOTAL</b>	8.649,60	8.649,60					8.649,60

**RESUMEN DE PAGOS**

	IMPORTE ( Euros )			
	PROPUESTO	FEADER (Eje 2)	MAPA	CAPADR
PROPUESTO	8.649,60	7.352,16	848,53	448,91

**RECINTOS PROPUESTOS**

REF.	REFERENCIA SIGPAC	CULTIVO DESCRIPCIÓN CULTIVO	S/R	G.PAGO	PEND. MEDIA (%)	SUP. DEC. ADMISIBLE (ha)	SUP. COMPROM. (ha)	SUP. AJUSTADA COMPROM. (1) (ha)	SUP. CONV. SIGPAC (ha)	SUP. CERTIE. (ha)	SUP. CAMPO (ha)	SUP. CAMPO DETER. CULT. DECLARADO (ha)	SUP. DEC. REDUCIDA (ha)	SUP. PROPUESTA (ha)
-1062027	04-099-017-00121-015	104057 ALMENDROS-AVIJOR	S	432	30,70	0,07	0,07	0,07		0,07			0,07	0,07
-748187	04-099-017-00095-003	104057 ALMENDROS-AVIJOR	S	432	24,30	1,02	1,02	1,02		1,02			1,02	1,02
-748179	04-099-017-00121-015	104057 ALMENDROS-AVIJOR	S	432	30,70	1,63	1,63	1,63		1,63			1,63	1,63
-748165	04-099-017-00094-001	104057 ALMENDROS-AVIJOR	S	432	26,10	1,68	1,68	1,68		1,68			1,68	1,68
1700000005361190	04-006-001-00012-001	104007 ALMENDROS-COMUNA	S	432	17,20	0,74	0,74	0,74		0,74			0,74	0,74
1700000005361193	04-099-017-00121-050	104007 ALMENDROS-COMUNA	S	432	29,10	0,02	0,02	0,02		0,02			0,02	0,02
1700000005361196	04-099-017-00089-001	104007 ALMENDROS-COMUNA	S	432	19,40	1,73	1,73	1,73		1,73			1,73	1,73
1700000005361197	04-099-017-00121-037	104007 ALMENDROS-COMUNA	S	432	32,70	0,50	0,50	0,50		0,50			0,50	0,50
1700000005361198	04-099-017-00232-001	104057 ALMENDROS-AVIJOR	S	432	20,30	0,69	0,69	0,69		0,69			0,69	0,69
1700000005361199	04-099-017-00330-003	104057 ALMENDROS-AVIJOR	S	432	27,60	0,21	0,21	0,21		0,21			0,21	0,21
1700000005361200	04-099-017-00127-002	104007 ALMENDROS-COMUNA	S	432	28,50	1,51	1,51	1,51		1,51			1,51	1,51
1700000005361201	04-099-017-00121-007	104024 ALMENDROS-MARCONA	S	432	29,80	7,37	7,37	7,37		7,37			7,37	7,37
1700000005361202	04-099-017-00121-026	124048 PISTACHO-SIRORA	S	432	16,50	0,15	0,15	0,15		0,15			0,15	0,15
1700000005361203	04-099-017-00121-015	104007 ALMENDROS-COMUNA	S	432	30,70	10,70	10,66	10,66		10,66			10,66	10,66
1700000005361204	04-099-017-00232-004	104057 ALMENDROS-AVIJOR	S	432	34,90	0,13	0,13	0,13		0,13			0,13	0,13
1700000005361205	04-099-017-00232-006	104057 ALMENDROS-AVIJOR	S	432	17,00	0,13	0,13	0,13		0,13			0,13	0,13
1700000005361206	04-099-017-00330-002	104057 ALMENDROS-AVIJOR	S	432	33,90	1,27	1,27	1,27		1,27			1,27	1,27
1700000005361207	04-099-017-00330-005	104057 ALMENDROS-AVIJOR	S	432	36,20	0,78	0,78	0,78		0,78			0,78	0,78
1700000005361208	04-099-017-00121-014	104024 ALMENDROS-MARCONA	S	432	23,00	0,84	0,84	0,84		0,84			0,84	0,84
1700000005361209	04-099-017-00091-003	104007 ALMENDROS-COMUNA	S	432	25,20	2,68	2,68	2,68		2,68			2,68	2,68
1700000005361210	04-099-017-00094-001	104024 ALMENDROS-MARCONA	S	432	26,10	1,68	1,68	1,68		1,68			1,68	1,68
1700000005361211	04-099-017-00095-003	104024 ALMENDROS-MARCONA	S	432	24,30	2,19	2,19	2,19		2,19			2,19	2,19
1700000005361212	04-099-017-00096-001	104024 ALMENDROS-MARCONA	S	432	26,80	2,29	2,29	2,29		2,29			2,29	2,29
1700000005361213	04-099-017-00091-004	104007 ALMENDROS-COMUNA	S	432	20,50	0,03	0,03	0,03		0,03			0,03	0,03
1700000005361214	04-099-017-00121-027	104024 ALMENDROS-MARCONA	S	432	28,10	3,43	3,43	3,43		3,43			3,43	3,43
1700000005361215	04-099-017-00232-002	104057 ALMENDROS-AVIJOR	S	432	13,40	0,03	0,03	0,03		0,03			0,03	0,03
1700000005361218	04-006-002-00030-001	104024 ALMENDROS-MARCONA	S	432	21,90	28,95	28,95	28,95		28,95			28,95	28,95
1700000005361219	04-006-002-00030-006	104024 ALMENDROS-MARCONA	S	432	19,00	23,77	23,77	23,77		23,77			23,77	23,77

(1) Superficie declarada admisible ajustada con la superficie comprometida.  
(2) Factor de penalización valorando el alcance para el tipo de compromiso.

Puede verificar la integridad de una copia de este documento mediante la lectura del código QR adjunto o mediante el acceso a la dirección <https://ws050.juntadeandalucia.es/verificarFirma> indicando el código de VERIFICACIÓN

FIRMADO POR	JUAN JOSE SOLER GARCIA	FECHA	03/07/2024	
	ROCIO GUIJARRO MILLAN			
VERIFICACIÓN	Pk2jmGCJWUB3686MPKY7GEXJCD3GC4	PÁGINA	1610/2334	



**INCIDENCIAS**

**INCIDENCIA DESCRIPCIÓN**

- 4272 Verifica que las líneas de declaración de las Solicitudes Únicas no tienen solapes con la capa de Retroactividad Gráfica (ambas de la misma campaña) a nivel de expediente/línea de declaración gráfica de la solicitud.  
Ref:170000005361203 Recinto:04-099-017-00121-00015 Cultivo: - Agregado de la referencia del recinto.:0 Zona de la referencia del recinto.:0 Superficie solapada.:0,04 Id. Incid.:95941848
- 100421 Recinto declarado por error para una operación de la 6503, que se ha corregido de oficio marcando la operación correcta, de acuerdo con la fecha de inscripción del recinto en la producción ecológica.  
Ref:-1062027 Recinto:04-099-017-00121-00015 Cultivo:104057 ALMENDROS-AVIJOR Secano

(1) Superficie declarada admisible ajustada con la superficie comprometida.  
(2) Factor de penalización valorando el alcance para el tipo de compromiso.

Puede verificar la integridad de una copia de este documento mediante la lectura del código QR adjunto o mediante el acceso a la dirección <https://ws050.juntadeandalucia.es/verificarFirma> indicando el código de VERIFICACIÓN

FIRMADO POR	JUAN JOSE SOLER GARCIA	FECHA	03/07/2024	
	ROCIO GUIJARRO MILLAN			
VERIFICACIÓN	Pk2jmGCJWUB3686MPKY7GEXJCD3GC4	PÁGINA	1611/2334	



**APELLIDOS Y NOMBRE / RAZÓN SOCIAL** **NIF** **EXPEDIENTE** **ANUALIDAD DE PAGO**  
 ORTIZ GONGORA ROSA DOLORES \*\*\*\*5117\* 1261008 1ª

**IMPORTE POR ANUALIDAD**

	2023	2024	2025	2026	2027
IMPORTE MÁXIMO SUBVENCIONABLE	414,92 €	414,92 €	414,92 €	414,92 €	414,92 €
IMPORTE MEDIO DE TRANSFERENCIA (€/ha)	253,00 €	253,00 €	253,00 €	253,00 €	253,00 €

**RESUMEN DE UNIDADES**

Cód	GRUPO DE PAGO	Sup. Dec. Admisible (ha)	Sup. Comprometida (ha)	Sup. ajustada compromiso (1) (ha)	% sobredec.	Sup. Propuesta (ha)	Importe Declarado	Importe Topado	Importe Propuesto	Importe tras sobredec.
430	HORTÍCOLAS	1,68		1,64	0,00	1,64	414,92	414,92	414,92	414,92
<b>TOTAL</b>		1,68	1,64	1,64		1,64	414,92	414,92	414,92	414,92

**APLICACIÓN DE REDUCCIONES Y PENALIZACIONES**

GRUPO DE PAGO	Importe Calculado	Importe prereduc.	Criterios de subvencionabilidad y compromisos	Presentación tardía	Omisión declaración	Condicionalidad	IMPORTE (Euros) PROPUESTO
HORTÍCOLAS	414,92	414,92	0,00	0,00	0,00	0,00	414,92
<b>TOTAL</b>	414,92	414,92					414,92

**RESUMEN DE PAGOS**

	IMPORTE ( Euros )		
	PROPUESTO	FEADER (Eje 2)	MAPA
PROPUESTO	414,92	352,68	40,70
			CAPADR 21,54

**RECINTOS PROPUESTOS**

REF.	REFERENCIA SIGPAC	CULTIVO	DESCRIPCIÓN CULTIVO	S/R	G.PAGO	PEND. MEDIA (%)	SUP. DEC. ADMISIBLE (ha)	SUP. COMPROM. (ha)	SUP. AJUSTADA COMPROM. (1) (ha)	SUP. CONV. SIGPAC (ha)	SUP. CERTIE. (ha)	SUP. CAMPO (ha)	SUP. CAMPO DETER. CULT. DECLARADO (ha)	SUP. DEC. REDUCIDA (ha)	SUP. PROPUESTA (ha)
5276069	04-066-040-00031-002	197000	TOMATE-SIN VARIEDAD	R	430	2,50	1,68	1,64	1,64		1,64			1,64	1,64

(1) Superficie declarada admisible ajustada con la superficie comprometida.  
 (2) Factor de penalización valorando el alcance para el tipo de compromiso.

Puede verificar la integridad de una copia de este documento mediante la lectura del código QR adjunto o mediante el acceso a la dirección <https://ws050.juntadeandalucia.es/verificarFirma> indicando el código de VERIFICACIÓN

FIRMADO POR	JUAN JOSE SOLER GARCIA	FECHA	03/07/2024	
	ROCIO GUIJARRO MILLAN			
VERIFICACIÓN	Pk2jmGCJWUB3686MPKY7GEXJCD3GC4	PÁGINA	1612/2334	





**APELLIDOS Y NOMBRE / RAZÓN SOCIAL** **NIF** **EXPEDIENTE** **ANUALIDAD DE PAGO**  
 ORTIZ PARDO JOSE MIGUEL \*\*\*\*7533\* 1134961 1ª

**IMPORTE POR ANUALIDAD**

	2023	2024	2025	2026	2027
IMPORTE MÁXIMO SUBVENCIONABLE	3.544,17 €	3.544,17 €	3.544,17 €	3.544,17 €	3.544,17 €
IMPORTE MEDIO DE TRANSFERENCIA (€/ha)	216,24 €	216,24 €	216,24 €	216,24 €	216,24 €

**RESUMEN DE UNIDADES**

Cód	GRUPO DE PAGO	Sup. Dec. Admisible (ha)	Sup. Comprometida (ha)	Sup. ajustada compromiso (I) (ha)	% sobredec.	Sup. Propuesta (ha)	Importe Declarado	Importe Topado	Importe Propuesto	Importe tras sobredec.
432	FRUTALES SECANO	16,39		16,39	0,00	16,39	3.544,17	3.544,17	3.544,17	3.544,17
<b>TOTAL</b>		16,39	16,39	16,39		16,39	3.544,17	3.544,17	3.544,17	3.544,17

**APLICACIÓN DE REDUCCIONES Y PENALIZACIONES**

GRUPO DE PAGO	Importe Calculado	Importe prereduc.	Importe subvencionabilidad y compromisos	Presentación tardía	Omisión declaración	Condicionalidad	IMPORTE (Euros) PROPUESTO
FRUTALES SECANO	3.544,17	3.544,17	0,00	0,00	0,00	0,00	3.544,17
<b>TOTAL</b>	3.544,17	3.544,17					3.544,17

**RESUMEN DE PAGOS**

	IMPORTE ( Euros )			
	PROPUESTO	FEADER (Eje 2)	MAPA	CAPADR
PROPUESTO	3.544,17	3.012,54	347,68	183,95

**RECINTOS PROPUESTOS**

REF.	REFERENCIA SIGPAC	CULTIVO	DESCRIPCIÓN CULTIVO	S/R	G.PAGO	PEND. MEDIA (%)	SUP. DEC. ADMISIBLE (ha)	SUP. COMPROM. (ha)	SUP. AJUSTADA COMPROM. (I) (ha)	SUP. CONV. SIGPAC (ha)	SUP. CERTIE (ha)	SUP. CAMPO (ha)	SUP. CAMPO DETER. CULT. DECLARADO (ha)	SUP. DEC. REDUCIDA (ha)	SUP. PROPUESTA (ha)
-694947	04-037-064-00084-002	104020	ALMENDROS-GUARA	S	432	7,50	2,64	2,64	2,64		2,64			2,64	2,64
-91823	04-037-039-00051-001	104057	ALMENDROS-AVIJOR	S	432	8,20	2,20	2,20	2,20		2,20			2,20	2,20
4132720	04-037-039-00126-001	104057	ALMENDROS-AVIJOR	S	432	3,60	4,16	4,16	4,16		4,16			4,16	4,16
170000005286195	04-037-021-00005-004	104020	ALMENDROS-GUARA	S	432	7,40	4,41	4,41	4,41		4,41			4,41	4,41
170000005286196	04-037-021-00007-001	104020	ALMENDROS-GUARA	S	432	7,00	0,81	0,81	0,81		0,81			0,81	0,81
170000005286197	04-037-021-00019-001	104020	ALMENDROS-GUARA	S	432	7,90	1,65	1,65	1,65		1,65			1,65	1,65
170000005286199	04-037-064-00085-003	104020	ALMENDROS-GUARA	S	432	8,40	0,52	0,52	0,52		0,52			0,52	0,52

(1) Superficie declarada admisible ajustada con la superficie comprometida.  
 (2) Factor de penalización valorando el alcance para el tipo de compromiso.

Puede verificar la integridad de una copia de este documento mediante la lectura del código QR adjunto o mediante el acceso a la dirección <https://ws050.juntadeandalucia.es/verificarFirma> indicando el código de VERIFICACIÓN

FIRMADO POR	JUAN JOSE SOLER GARCIA	FECHA	03/07/2024	
	ROCIO GUIJARRO MILLAN			
VERIFICACIÓN	Pk2jmGCJWUB3686MPKY7GEXJCD3GC4	PÁGINA	1613/2334	



**APELLIDOS Y NOMBRE / RAZÓN SOCIAL**

**NIF** \*\*\*\*\*8795\*      **EXPEDIENTE** 1163636      **ANUALIDAD DE PAGO** 1ª

**IMPORTE POR ANUALIDAD**

	2023	2024	2025	2026	2027
IMPORTE MÁXIMO SUBVENCIONABLE	4.063,15 €	4.063,15 €	4.063,15 €	4.063,15 €	4.063,15 €
IMPORTE MEDIO DE TRANSFERENCIA (€/ha)	216,24 €	216,24 €	216,24 €	216,24 €	216,24 €

**RESUMEN DE UNIDADES**

Cód	GRUPO DE PAGO	Sup. Dec. Admisible (ha)	Sup. Comprometida (ha)	Sup. ajustada compromiso (I) (ha)	% sobredec.	Sup. Propuesta (ha)	Importe Declarado	Importe Topado	Importe Propuesto	Importe tras sobredec.
432	FRUTALES SECANO	18,81		18,79	0,00	18,79	4.063,15	4.063,15	4.063,15	4.063,15
<b>TOTAL</b>		18,81	18,79	18,79		18,79	4.063,15	4.063,15	4.063,15	4.063,15

**APLICACIÓN DE REDUCCIONES Y PENALIZACIONES**

GRUPO DE PAGO	Importe Calculado	Importe prerreduc.	Criterios de subvencionabilidad y compromisos	Presentación tardía	Omisión declaración	Condicionabilidad	IMPORTE (Euros) PROPUESTO
FRUTALES SECANO	4.063,15	4.063,15	0,00	0,00	1,00	0,00	4.022,52
<b>TOTAL</b>	4.063,15	4.063,15					4.022,52

**RESUMEN DE PAGOS**

	IMPORTE (Euros)			
	PROPUESTO	FEADER (Eje 2)	MAPA	CAPADR
PROPUESTO	4.022,52	3.419,14	394,61	208,77

**RECINTOS PROPUESTOS**

REF.	REFERENCIA SIGPAC	CULTIVO DESCRIPCIÓN CULTIVO	S/R	G.PAGO	PEND. MEDIA (%)	SUP. DEC. ADMISIBLE (ha)	SUP. COMPROM. (ha)	SUP. AJUSTADA COMPROM. (I) (ha)	SUP. CONV. SIGPAC (ha)	SUP. CERTIE. (ha)	SUP. CAMPO (ha)	SUP. CAMPO DETER. CULT. DECLARADO (ha)	SUP. DEC. REDUCIDA (ha)	SUP. PROPUESTA (ha)
-880882	04-070-033-00123-020	104007 ALMENDROS-COMUNA	S	432	13,20	0,13	0,13	0,13		0,13			0,13	0,13
1700000003576007	04-070-024-00195-002	104008 ALMENDROS-CONSTANTI	S	432	10,80	0,12	0,12	0,12		0,12			0,12	0,12
1700000003576008	04-070-025-00096-006	104014 ALMENDROS-FERRAGNES	S	432	17,10	2,14	2,14	2,14		2,14			2,14	2,14
1700000003576009	04-070-033-00123-012	104007 ALMENDROS-COMUNA	S	432	14,20	0,82	0,82	0,82		0,82			0,82	0,82
1700000003576010	04-070-033-00126-001	104018 ALMENDROS-GARRIGUES	S	432	11,70	0,19	0,19	0,19		0,19			0,19	0,19
1700000003576011	04-070-033-00123-017	104007 ALMENDROS-COMUNA	S	432	16,00	0,08	0,08	0,08		0,08			0,08	0,08
1700000003576018	04-070-024-00195-003	104008 ALMENDROS-CONSTANTI	S	432	11,90	0,39	0,39	0,39		0,39			0,39	0,39
1700000003576019	04-070-033-00138-001	104018 ALMENDROS-GARRIGUES	S	432	19,60	0,76	0,76	0,76		0,76			0,76	0,76
1700000003576023	04-070-033-00123-010	104018 ALMENDROS-GARRIGUES	S	432	18,30	0,31	0,31	0,31		0,31			0,31	0,31
1700000003576024	04-070-033-00116-001	104020 ALMENDROS-GUARA	S	432	32,50	0,06	0,06	0,06		0,06			0,06	0,06
1700000003576025	04-070-033-00123-009	104007 ALMENDROS-COMUNA	S	432	15,10	3,23	3,21	3,21		3,23			3,21	3,21
1700000003576027	04-070-032-00070-003	104007 ALMENDROS-COMUNA	S	432	27,90	1,12	1,12	1,12		1,12			1,12	1,12
1700000003576029	04-070-033-00115-001	104007 ALMENDROS-COMUNA	S	432	21,60	1,77	1,77	1,77		1,77			1,77	1,77
1700000003576030	04-070-033-00116-002	104020 ALMENDROS-GUARA	S	432	34,50	0,63	0,63	0,63		0,63			0,63	0,63
1700000003576031	04-070-032-00073-001	104007 ALMENDROS-COMUNA	S	432	25,80	2,70	2,70	2,70		2,70			2,70	2,70
1700000003576032	04-070-032-00121-001	104014 ALMENDROS-FERRAGNES	S	432	24,10	4,36	4,36	4,36		4,36			4,36	4,36

(1) Superficie declarada admisible ajustada con la superficie comprometida.  
 (2) Factor de penalización valorando el alcance para el tipo de compromiso.

Puede verificar la integridad de una copia de este documento mediante la lectura del código QR adjunto o mediante el acceso a la dirección <a href="https://ws050.juntadeandalucia.es/verificarFirma">https://ws050.juntadeandalucia.es/verificarFirma</a> indicando el código de VERIFICACIÓN					
FIRMADO POR	JUAN JOSE SOLER GARCIA		FECHA		03/07/2024
	ROCIO GUIJARRO MILLAN				
VERIFICACIÓN	Pk2jmGCJWUB3686MPKY7GEXJCD3GC4		PÁGINA		1614/2334



**INCIDENCIAS**

**INCIDENCIA DESCRIPCIÓN**

- 256 Solicitud con recintos no declarados en campaña actual con una reducción por omisión de superficie superior al 3%  
CÓDIGO PARA EL PORCENTAJE DE REDUCCIÓN POR OMISIÓN QUE CORRESPONDE A LA SOLICITUD:1
- 4272 Verifica que las líneas de declaración de las Solicitudes Únicas no tienen solapes con la capa de Retroactividad Gráfica (ambas de la misma campaña) a nivel de expediente/línea de declaración gráfica de la solicitud.  
Ref:170000003576025 Recinto:04-070-033-00123-00009 Cultivo: - Agregado de la referencia del recinto.:0 Zona de la referencia del recinto.:0 Superficie solapada.:0,02 Id. Incid.:95941276
- 100402 Recinto solicitado no forma parte de ningún organismo de control autorizado para la producción ecológica en Andalucía o fecha de inscripción posterior al plazo establecido ( Anexo I. Criterios de Subvencionabilidad. Orden 28 de marzo de 2023 ).  
Ref:170000003575998 Recinto:04-070-032-00070-00002 Cultivo:101010 OLIVAR-PICUAL Secano  
Ref:-1344851 Recinto:04-070-032-00070-00005 Cultivo:104024 ALMENDROS-MARCONA Secano  
Ref:170000003575999 Recinto:04-070-032-00073-00005 Cultivo:101010 OLIVAR-PICUAL Secano  
Ref:170000003575992 Recinto:04-070-032-00073-00006 Cultivo:101010 OLIVAR-PICUAL Secano  
Ref:-1344849 Recinto:04-070-032-00080-00001 Cultivo:104024 ALMENDROS-MARCONA Secano  
Ref:170000003575994 Recinto:04-070-033-00116-00007 Cultivo:101010 OLIVAR-PICUAL Secano  
Ref:-1344861 Recinto:04-070-033-00123-00001 Cultivo:101010 OLIVAR-PICUAL Secano  
Ref:170000003575988 Recinto:04-070-033-00123-00002 Cultivo:101010 OLIVAR-PICUAL Secano  
Ref:170000003575989 Recinto:04-070-033-00123-00003 Cultivo:101010 OLIVAR-PICUAL Secano  
Ref:170000003575990 Recinto:04-070-033-00123-00008 Cultivo:101010 OLIVAR-PICUAL Secano  
Ref:170000003575974 Recinto:04-070-033-00123-00015 Cultivo:101010 OLIVAR-PICUAL Secano  
Ref:-1344861 Recinto:04-070-033-00126-00002 Cultivo:104024 ALMENDROS-MARCONA Secano  
Ref:-1344628 Recinto:04-070-033-00134-00003 Cultivo:104024 ALMENDROS-MARCONA Secano  
Ref:170000003575975 Recinto:04-070-033-00138-00002 Cultivo:101010 OLIVAR-PICUAL Secano
- 100424 Solicita recinto que no está comprometido para la operación.  
Ref:170000003575998 Recinto:04-070-032-00070-00002 Cultivo:101010 OLIVAR-PICUAL Secano  
Ref:-1344851 Recinto:04-070-032-00070-00005 Cultivo:104024 ALMENDROS-MARCONA Secano  
Ref:170000003575999 Recinto:04-070-032-00073-00005 Cultivo:101010 OLIVAR-PICUAL Secano  
Ref:170000003575992 Recinto:04-070-032-00073-00006 Cultivo:101010 OLIVAR-PICUAL Secano  
Ref:-1344849 Recinto:04-070-032-00080-00001 Cultivo:104024 ALMENDROS-MARCONA Secano  
Ref:170000003575993 Recinto:04-070-033-00005-00001 Cultivo:101010 OLIVAR-PICUAL Regadío  
Ref:-1051718 Recinto:04-070-033-00006-00001 Cultivo:101010 OLIVAR-PICUAL Secano  
Ref:170000003575994 Recinto:04-070-033-00116-00007 Cultivo:101010 OLIVAR-PICUAL Secano  
Ref:170000003575995 Recinto:04-070-033-00123-00001 Cultivo:101010 OLIVAR-PICUAL Secano  
Ref:170000003575988 Recinto:04-070-033-00123-00002 Cultivo:101010 OLIVAR-PICUAL Secano  
Ref:170000003575989 Recinto:04-070-033-00123-00003 Cultivo:101010 OLIVAR-PICUAL Secano  
Ref:170000003575990 Recinto:04-070-033-00123-00008 Cultivo:101010 OLIVAR-PICUAL Secano  
Ref:170000003575974 Recinto:04-070-033-00123-00015 Cultivo:101010 OLIVAR-PICUAL Secano  
Ref:-1344861 Recinto:04-070-033-00126-00002 Cultivo:104024 ALMENDROS-MARCONA Secano  
Ref:-1344628 Recinto:04-070-033-00134-00003 Cultivo:104024 ALMENDROS-MARCONA Secano  
Ref:170000003575975 Recinto:04-070-033-00138-00002 Cultivo:101010 OLIVAR-PICUAL Secano  
Ref:170000003575978 Recinto:04-070-038-00068-00001 Cultivo:101010 OLIVAR-PICUAL Regadío  
Ref:-1051628 Recinto:04-070-038-00069-00001 Cultivo:101010 OLIVAR-PICUAL Regadío  
Ref:-1051654 Recinto:04-070-038-00070-00001 Cultivo:101010 OLIVAR-PICUAL Regadío  
Ref:-1051656 Recinto:04-070-038-00071-00002 Cultivo:101010 OLIVAR-PICUAL Regadío  
Ref:-1051680 Recinto:04-070-038-00081-00001 Cultivo:101010 OLIVAR-PICUAL Regadío  
Ref:-1051686 Recinto:04-070-038-00083-00001 Cultivo:101010 OLIVAR-PICUAL Regadío

(1) Superficie declarada admisible ajustada con la superficie comprometida.  
(2) Factor de penalización valorando el alcance para el tipo de compromiso.

Puede verificar la integridad de una copia de este documento mediante la lectura del código QR adjunto o mediante el acceso a la dirección <https://ws050.juntadeandalucia.es/verificarFirma> indicando el código de VERIFICACIÓN

FIRMADO POR	JUAN JOSE SOLER GARCIA	FECHA	03/07/2024	
	ROCIO GUIJARRO MILLAN			
VERIFICACIÓN	Pk2jmGCJWUB3686MPKY7GEXJCD3GC4	PÁGINA	1615/2334	



**APELLIDOS Y NOMBRE / RAZÓN SOCIAL**

PAGO DEL MARE NOSTRUM, S.L

**NIF**  
\*\*\*\*8042\*

**EXPEDIENTE**  
1233119

**ANUALIDAD DE PAGO**

1ª

**IMPORTES POR ANUALIDAD**

	2023	2024	2025	2026	2027
IMPORTE MÁXIMO SUBVENCIONABLE	2.944,79 €	2.944,79 €	2.944,79 €	2.944,79 €	2.944,79 €
IMPORTE MEDIO DE TRANSFERENCIA (€/ha)	229,35 €	229,35 €	229,35 €	229,35 €	229,35 €

**RESUMEN DE UNIDADES**

Cód	GRUPO DE PAGO	Sup. Dec. Admisible (ha)	Sup. Comprometida (ha)	Sup. ajustada compromiso (1) (ha)	% sobredec.	Sup. Propuesta (ha)	Importe Declarado	Importe Topado	Importe Propuesto	Importe tras sobredec.
431	VIÑEDO	7,10		7,10	0,00	7,10	1.703,57	1.703,57	1.703,57	1.703,57
432	FRUTALES SECANO	5,74		5,74	0,00	5,74	1.241,22	1.241,22	1.241,22	1.241,22
<b>TOTAL</b>		12,84	12,84	12,84		12,84	2.944,79	2.944,79	2.944,79	2.944,79

**APLICACIÓN DE REDUCCIONES Y PENALIZACIONES**

GRUPO DE PAGO	Importe Calculado	Importe prereduc.	Criterios de subvencionabilidad y compromisos	Presentación tardía	Omisión declaración	Condicionalidad	IMPORTE (Euros)
							PROPUESTO
FRUTALES SECANO	1.241,22	1.241,22	0,00	0,00	0,00	0,00	1.241,22
VIÑEDO	1.703,57	1.703,57	0,00	0,00	0,00	0,00	1.703,57
<b>TOTAL</b>	2.944,79	2.944,79					2.944,79

**RESUMEN DE PAGOS**

PROPUESTO	IMPORTE ( Euros )			
	PROPUESTO	FEADER (Eje 2)	MAPA	CAPADR
PROPUESTO	2.944,79	2.503,07	288,88	152,84

**RECINTOS PROPUESTOS**

REF.	REFERENCIA SIGPAC	CULTIVO	DESCRIPCIÓN CULTIVO	S/R G.PAGO	PEND. MEDIA (%)	SUP. DEC. ADMISIBLE (ha)	SUP. COMPROM. (ha)	SUP. AJUSTADA COMPR.(1) (ha)	SUP. CONV. SIGPAC (ha)	SUP. CERTIF. (ha)	SUP. CAMPO (ha)	SUP. CAMPO DETER. CULT. DECLARADO (ha)	SUP. DEC. REDUCIDA (ha)	SUP. PROPUESTA (ha)
1700000007124205	04-046-008-00096-018	102000	VIÑEDO VINIFICACIÓN-SIN VARIEDAD	S 431	11,20	0,88	0,88	0,88	0,88	0,88			0,88	0,88
1700000007124206	04-046-008-00096-019	102000	VIÑEDO VINIFICACIÓN-SIN VARIEDAD	S 431	9,10	0,43	0,43	0,43	0,43	0,43			0,43	0,43
1700000007124207	04-046-008-00096-004	102000	VIÑEDO VINIFICACIÓN-SIN VARIEDAD	S 431	9,00	0,42	0,42	0,42	0,42	0,42			0,42	0,42
1700000007124211	04-046-008-00096-020	102000	VIÑEDO VINIFICACIÓN-SIN VARIEDAD	S 431	12,70	1,35	1,35	1,35	1,35	1,35			1,35	1,35
1700000007124212	04-046-008-00096-002	102000	VIÑEDO VINIFICACIÓN-SIN VARIEDAD	S 431	6,40	2,00	2,00	2,00	2,00	2,00			2,00	2,00
1700000007124213	04-046-008-00129-011	102000	VIÑEDO VINIFICACIÓN-SIN VARIEDAD	S 431	11,00	1,25	1,25	1,25	1,25	1,25			1,25	1,25
1700000007124219	04-046-008-00096-005	102000	VIÑEDO VINIFICACIÓN-SIN VARIEDAD	S 431	14,80	0,77	0,77	0,77	0,77	0,77			0,77	0,77
1700000007124221	04-046-008-00096-017	104047	ALMENDROS-ABUNDANCIA	S 432	17,60	3,70	3,70	3,70	3,70	3,70			3,70	3,70
1700000007124222	04-046-008-00129-008	104047	ALMENDROS-ABUNDANCIA	S 432	11,90	1,57	1,57	1,57	1,57	1,57			1,57	1,57
1700000007124223	04-046-008-00129-009	104047	ALMENDROS-ABUNDANCIA	S 432	12,40	0,47	0,47	0,47	0,47	0,47			0,47	0,47

(1) Superficie declarada admisible ajustada con la superficie comprometida.  
(2) Factor de penalización valorando el alcance para el tipo de compromiso.

Puede verificar la integridad de una copia de este documento mediante la lectura del código QR adjunto o mediante el acceso a la dirección <https://ws050.juntadeandalucia.es/verificarFirma> indicando el código de VERIFICACIÓN

FIRMADO POR	JUAN JOSE SOLER GARCIA	FECHA	03/07/2024	
	ROCIO GUIJARRO MILLAN			
VERIFICACIÓN	Pk2jmGCJWUB3686MPKY7GEXJCD3GC4	PÁGINA	1616/2334	



**APELLIDOS Y NOMBRE / RAZÓN SOCIAL**

PALLARES MARIN JOSE

**NIF**

\*\*\*\*1252\*

**EXPEDIENTE**

1217376

**ANUALIDAD DE PAGO**

1ª

**IMPORTE POR ANUALIDAD**

	2023	2024	2025	2026	2027
IMPORTE MÁXIMO SUBVENCIONABLE	3.674,94 €	3.674,94 €	3.674,94 €	3.674,94 €	3.674,94 €
IMPORTE MEDIO DE TRANSFERENCIA (€/ha)	64,15 €	64,15 €	64,15 €	64,15 €	64,15 €

**RESUMEN DE UNIDADES**

Cód	GRUPO DE PAGO	Sup. Dec. Admisible (ha)	Sup. Comprometida (ha)	Sup. ajustada compromiso (I) (ha)	% sobredec.	Sup. Propuesta (ha)	Importe Declarado	Importe Topado	Importe Propuesto	Importe tras sobredec.
426	HERBÁCEOS	24,31		24,31	0,00	24,31	3.674,94	3.674,94	3.674,94	3.674,94
434	HERBÁCEOS NO ELEGIBLES	32,98		32,98	0,00	32,98	0,00	0,00	0,00	0,00
<b>TOTAL</b>		57,29	57,29	57,29		57,29	3.674,94	3.674,94	3.674,94	3.674,94

**APLICACIÓN DE REDUCCIONES Y PENALIZACIONES**

GRUPO DE PAGO	Importe Calculado	Importe prereduc.	Criterios de subvencionabilidad y compromisos	Presentación tardía	Omisión declaración	Condicionabilidad	IMPORTE (Euros) PROPUESTO
HERBÁCEOS	3.674,94	3.674,94	0,00	0,00	0,00	0,00	3.674,94
HERBÁCEOS NO ELEGIBLES	0,00	0,00	0,00	0,00	0,00	0,00	0,00
<b>TOTAL</b>	3.674,94	3.674,94					3.674,94

**RESUMEN DE PAGOS**

	IMPORTE ( Euros )			
	PROPUESTO	FEADER (Eje 2)	MAPA	CAPADR
PROPUESTO	3.674,94	3.123,70	360,51	190,73

**RECINTOS PROPUESTOS**

REF.	REFERENCIA SIGPAC	CULTIVO	DESCRIPCIÓN CULTIVO	S/R G.PAGO	PEND. MEDIA (%)	SUP. DEC. ADMISIBLE (ha)	SUP. COMPROM. (ha)	SUP. AJUSTADA COMPR.(I) (ha)	SUP. CONV. SIGPAC (ha)	SUP. CERTIF. (ha)	SUP. CAMPO (ha)	SUP. CAMPO DETER. CULT. DECLARADO (ha)	SUP. DEC. REDUCIDA (ha)	SUP. PROPUESTA (ha)
-166984	04-098-009-00002-002	5000	CEBADA-SIN VARIEDAD	S 426	8,70	10,95	10,95	10,95		10,95			10,95	10,95
4206395	04-098-009-00004-002	8000	AVENA-SIN VARIEDAD	S 426	8,60	2,99	2,99	2,99		2,99			2,99	2,99
1700000004980102	04-098-009-00003-002	5000	CEBADA-SIN VARIEDAD	S 426	4,70	1,12	1,12	1,12		1,12			1,12	1,12
1700000004980103	04-098-009-00005-005	8000	AVENA-SIN VARIEDAD	S 426	11,20	0,42	0,42	0,42		0,42			0,42	0,42
1700000004980104	04-098-009-00014-002	5000	CEBADA-SIN VARIEDAD	S 426	4,70	1,31	1,31	1,31		1,31			1,31	1,31
1700000004980105	04-098-009-00005-003	8000	AVENA-SIN VARIEDAD	S 426	15,10	0,67	0,67	0,67		0,67			0,67	0,67
1700000004980106	04-098-009-00005-004	8000	AVENA-SIN VARIEDAD	S 426	12,70	2,24	2,24	2,24		2,24			2,24	2,24
1700000004980107	04-098-009-00008-001	8000	AVENA-SIN VARIEDAD	S 426	9,00	3,74	3,74	3,74		3,74			3,74	3,74
1700000004980109	04-098-009-00004-003	8000	AVENA-SIN VARIEDAD	S 426	9,00	0,87	0,87	0,87		0,87			0,87	0,87
-1615863	04-098-009-00002-002	20000	BARBECHO TRADICIONAL-SIN VARIEDAD	S 434	8,70	20,26	20,26	20,26		20,26			20,26	20,26
-1319320	04-098-009-00002-002	20000	BARBECHO TRADICIONAL-SIN VARIEDAD	S 434	8,70	4,69	4,69	4,69		4,69			4,69	4,69
-784705	04-098-009-00002-002	20000	BARBECHO TRADICIONAL-SIN VARIEDAD	S 434	8,70	8,03	8,03	8,03		8,03			8,03	8,03

(1) Superficie declarada admisible ajustada con la superficie comprometida.

(2) Factor de penalización valorando el alcance para el tipo de compromiso.

Puede verificar la integridad de una copia de este documento mediante la lectura del código QR adjunto o mediante el acceso a la dirección <https://ws050.juntadeandalucia.es/verificarFirma> indicando el código de VERIFICACIÓN

FIRMADO POR	JUAN JOSE SOLER GARCIA	FECHA	03/07/2024	
	ROCIO GUIJARRO MILLAN			
VERIFICACIÓN	Pk2jmGCJWUB3686MPKY7GEXJCD3GC4	PÁGINA	1617/2334	



<u>APELLIDOS Y NOMBRE / RAZÓN SOCIAL</u>	<u>NIF</u>	<u>EXPEDIENTE</u>	<u>ANUALIDAD DE PAGO</u>		
PALLARES VIZUETE GENOVEVA	****5748*	1174826	1ª		
<u>IMPORTE POR ANUALIDAD</u>					
	<b>2023</b>	<b>2024</b>	<b>2025</b>	<b>2026</b>	<b>2027</b>
IMPORTE MÁXIMO SUBVENCIONABLE	8.922,33 €	8.922,33 €	8.922,33 €	8.922,33 €	8.922,33 €
IMPORTE MEDIO DE TRANSFERENCIA (€/ha)	218,79 €	218,79 €	218,79 €	218,79 €	218,79 €

**RESUMEN DE UNIDADES**

Cód	GRUPO DE PAGO	Sup. Dec. Admisible (ha)	Sup. Comprometida (ha)	Sup. ajustada compromiso (1) (ha)	% sobredec.	Sup. Propuesta (ha)	Importe Declarado	Importe Topado	Importe Propuesto	Importe tras sobredec.
432	FRUTALES SECANO	40,80		40,00	0,00	40,00	8.649,60	8.649,60	8.649,60	8.649,60
433	FRUTALES REGADÍO	0,78		0,78	0,00	0,78	272,73	272,73	272,73	272,73
<b>TOTAL</b>		41,58	40,78	40,78		40,78	8.922,33	8.922,33	8.922,33	8.922,33

**APLICACIÓN DE REDUCCIONES Y PENALIZACIONES**

GRUPO DE PAGO	Importe Calculado	Importe prereduc.	Criterios de subvencionabilidad y compromisos	Presentación tardía	Omisión declaración	Condicionalidad	IMPORTE (Euros)	
							PROPUESTO	PROPUESTA
FRUTALES REGADÍO	272,73	272,73	0,00	0,00	0,00	0,00		272,73
FRUTALES SECANO	8.649,60	8.649,60	0,00	0,00	0,00	0,00		8.649,60
<b>TOTAL</b>	8.922,33	8.922,33						8.922,33

**RESUMEN DE PAGOS**

PROPUESTO	IMPORTE ( Euros )			
	PROPUESTO	FEADER (Eje 2)	MAPA	CAPADR
PROPUESTO	8.922,33	7.583,98	875,28	463,07

**RECINTOS PROPUESTOS**

REF.	REFERENCIA SIGPAC	CULTIVO DESCRIPCIÓN CULTIVO	S/R G.PAGO	PEND. MEDIA (%)	SUP. DEC. ADMISIBLE (ha)	SUP. COMPROM. (ha)	SUP. AJUSTADA COMPROM. (1) (ha)	SUP. CONV. SIGPAC (ha)	SUP. CERTIF. (ha)	SUP. CAMPO (ha)	SUP. CAMPO DETER. CULT. DECLARADO (ha)	SUP. DEC. REDUCIDA (ha)	SUP. PROPUESTA (ha)
4167372	04-089-002-00195-004	104007 ALMENDROS-COMUNA	S 432	20,10	5,45	5,45	5,45	5,45	5,45	5,45	5,45	5,45	5,45
1700000004742785	04-099-022-00258-001	104024 ALMENDROS-MARCONA	S 432	34,00	1,97	1,97	1,97	1,97	1,97	1,97	1,97	1,97	1,97
1700000004742788	04-099-022-00266-004	104024 ALMENDROS-MARCONA	S 432	30,30	1,91	1,91	1,91	1,91	1,91	1,91	1,91	1,91	1,91
1700000004742789	04-099-022-00266-002	104024 ALMENDROS-MARCONA	S 432	36,20	0,25	0,25	0,25	0,25	0,25	0,25	0,25	0,25	0,25
1700000004742790	04-099-022-00266-001	104024 ALMENDROS-MARCONA	S 432	33,60	2,15	2,15	2,15	2,15	2,15	2,15	2,15	2,15	2,15
1700000004742796	04-099-022-00657-001	104024 ALMENDROS-MARCONA	S 432	35,10	0,46	0,46	0,46	0,46	0,46	0,46	0,46	0,46	0,46
1700000004742797	04-099-022-00658-001	104024 ALMENDROS-MARCONA	S 432	37,60	0,47	0,47	0,47	0,47	0,47	0,47	0,47	0,47	0,47
1700000004742798	04-099-022-00288-001	104024 ALMENDROS-MARCONA	S 432	32,90	0,43	0,43	0,43	0,43	0,43	0,43	0,43	0,43	0,43
1700000004742811	04-099-022-00258-003	104024 ALMENDROS-MARCONA	S 432	30,60	0,46	0,46	0,46	0,46	0,46	0,46	0,46	0,46	0,46
1700000004742812	04-099-022-00659-001	104024 ALMENDROS-MARCONA	S 432	30,80	2,35	2,35	2,35	2,35	2,35	2,35	2,35	2,35	2,35
1700000006062163	04-089-002-00195-005	104057 ALMENDROS-AVIJOR	S 432	20,50	0,61	0,61	0,61	0,61	0,61	0,61	0,61	0,61	0,61
1700000006062166	04-089-002-00193-001	104020 ALMENDROS-GUARA	S 432	13,10	0,09	0,09	0,09	0,09	0,09	0,09	0,09	0,09	0,09
1700000006062168	04-089-002-00195-002	104020 ALMENDROS-GUARA	S 432	21,70	0,05	0,05	0,05	0,05	0,05	0,05	0,05	0,05	0,05
1700000006062170	04-089-001-00056-001	104024 ALMENDROS-MARCONA	S 432	28,40	2,65	2,65	2,65	2,65	2,65	2,65	2,65	2,65	2,65
1700000006062172	04-099-022-00254-029	104057 ALMENDROS-AVIJOR	S 432	34,90	0,32	0,32	0,32	0,32	0,32	0,32	0,32	0,32	0,32
1700000006062173	04-099-022-00254-031	104024 ALMENDROS-MARCONA	S 432	31,40	1,29	1,29	1,29	1,29	1,29	1,29	1,29	1,29	1,29
1700000006062175	04-099-022-00254-007	104024 ALMENDROS-MARCONA	S 432	33,20	14,69	14,69	14,69	14,69	14,69	14,69	14,69	14,69	14,69
1700000006062176	04-099-022-00254-008	104007 ALMENDROS-COMUNA	S 432	34,80	0,13	0,13	0,13	0,13	0,13	0,13	0,13	0,13	0,13
1700000006062177	04-099-022-00254-006	104020 ALMENDROS-GUARA	S 432	27,40	0,97	0,97	0,97	0,97	0,97	0,97	0,97	0,97	0,97
1700000006062178	04-099-022-00254-036	104007 ALMENDROS-COMUNA	S 432	19,30	0,04	0,04	0,04	0,04	0,04	0,04	0,04	0,04	0,04
1700000006062180	04-099-024-00180-001	104020 ALMENDROS-GUARA	S 432	31,50	2,80	2,80	2,80	2,80	2,80	2,80	2,80	2,80	2,80
1700000006062181	04-099-022-00254-033	104024 ALMENDROS-MARCONA	S 432	34,00	1,26	1,26	1,26	1,26	1,26	1,26	1,26	1,26	1,26
1700000006062171	04-099-022-00254-021	104057 ALMENDROS-AVIJOR	R 433	23,50	0,78	0,78	0,78	0,78	0,78	0,78	0,78	0,78	0,78

**INCIDENCIAS**

**INCIDENCIA DESCRIPCIÓN**

- 100421 Recinto declarado por error para una operación de la 6503, que se ha corregido de oficio marcando la operación correcta, de acuerdo con la fecha de inscripción del recinto en la producción ecológica.  
 Ref:1700000006062168 Recinto:04-089-002-00195-00002 Cultivo:104020 ALMENDROS-GUARA Secano  
 Ref:1700000006062171 Recinto:04-099-022-00254-00021 Cultivo:104057 ALMENDROS-AVIJOR Regadio  
 Ref:1700000006062172 Recinto:04-099-022-00254-00029 Cultivo:104057 ALMENDROS-AVIJOR Secano

(1) Superficie declarada admisible ajustada con la superficie comprometida.  
 (2) Factor de penalización valorando el alcance para el tipo de compromiso.

Puede verificar la integridad de una copia de este documento mediante la lectura del código QR adjunto o mediante el acceso a la dirección <a href="https://ws050.juntadeandalucia.es/verificarFirma">https://ws050.juntadeandalucia.es/verificarFirma</a> indicando el código de VERIFICACIÓN					
FIRMADO POR	JUAN JOSE SOLER GARCIA		FECHA		03/07/2024
	ROCIO GUIJARRO MILLAN				
VERIFICACIÓN	Pk2jmGcJWUB3686MPKY7GEXJCD3GC4		PÁGINA		1618/2334



**APELLIDOS Y NOMBRE / RAZÓN SOCIAL**

PARDO CAMPOY JUAN ANTONIO

**NIF**

\*\*\*\*8067\*

**EXPEDIENTE**

1007303

**ANUALIDAD DE PAGO**

1ª

**IMPORTE POR ANUALIDAD**

	2023	2024	2025	2026	2027
IMPORTE MÁXIMO SUBVENCIONABLE	6.552,07 €	6.552,07 €	6.552,07 €	6.552,07 €	6.552,07 €
IMPORTE MEDIO DE TRANSFERENCIA (€/ha)	216,24 €	216,24 €	216,24 €	216,24 €	216,24 €

**RESUMEN DE UNIDADES**

Cód	GRUPO DE PAGO	Sup. Dec. Admisible (ha)	Sup. Comprometida (ha)	Sup. ajustada compromiso (1) (ha)	% sobredec.	Sup. Propuesta (ha)	Importe Declarado	Importe Topado	Importe Propuesto	Importe tras sobredec.
432	FRUTALES SECANO	30,30		30,30	0,00	30,30	6.552,07	6.552,07	6.552,07	6.552,07
<b>TOTAL</b>		30,30	30,30	30,30		30,30	6.552,07	6.552,07	6.552,07	6.552,07

**APLICACIÓN DE REDUCCIONES Y PENALIZACIONES**

GRUPO DE PAGO	Importe Calculado	Importe prereduc.	Importe subvencionabilidad y compromisos	Presentación tardía	Omisión declaración	Condicionabilidad	IMPORTE (Euros) PROPUESTO
FRUTALES SECANO	6.552,07		6.552,07	0,00	0,00	3,00	6.355,51
<b>TOTAL</b>	6.552,07		6.552,07			0,00	6.355,51

**RESUMEN DE PAGOS**

	IMPORTE (Euros)			
	PROPUESTO	FEADER (Eje 2)	MAPA	CAPADR
PROPUESTO	6.355,51	5.402,18	623,48	329,85

**RECINTOS PROPUESTOS**

REF.	REFERENCIA SIGPAC	CULTIVO	DESCRIPCIÓN CULTIVO	S/R	G.PAGO	PEND. MEDIA (%)	SUP. DEC. ADMISIBLE (ha)	SUP. COMPROM. (ha)	SUP. AJUSTADA COMPROM. (1) (ha)	SUP. CONV. SIGPAC (ha)	SUP. CERTIE (ha)	SUP. CAMPO (ha)	SUP. CAMPO DETER. CULT. DECLARADO (ha)	SUP. DEC. REDUCIDA (ha)	SUP. PROPUESTA (ha)
-1491742	04-070-003-00658-002	104020	ALMENDROS-GUARA	S	432	18,20	0,78	0,78	0,78		0,78			0,78	0,78
1700000002660345	04-070-003-00405-001	104020	ALMENDROS-GUARA	S	432	27,90	0,91	0,91	0,91		0,91			0,91	0,91
1700000002660347	04-070-009-00164-004	104020	ALMENDROS-GUARA	S	432	27,20	0,25	0,25	0,25		0,25			0,25	0,25
1700000002660348	04-070-009-00164-005	104020	ALMENDROS-GUARA	S	432	35,20	0,44	0,44	0,44		0,44			0,44	0,44
1700000002660349	04-070-003-00417-001	104020	ALMENDROS-GUARA	S	432	17,50	2,02	2,02	2,02		2,02			2,02	2,02
1700000002660350	04-070-003-00602-001	104020	ALMENDROS-GUARA	S	432	19,60	1,59	1,59	1,59		1,59			1,59	1,59
1700000002660351	04-070-003-00658-002	104020	ALMENDROS-GUARA	S	432	18,20	4,52	4,52	4,52		4,52			4,52	4,52
1700000002660352	04-070-009-00164-001	104020	ALMENDROS-GUARA	S	432	13,80	0,07	0,07	0,07		0,07			0,07	0,07
1700000002660353	04-070-024-80001-005	104020	ALMENDROS-GUARA	S	432	12,80	0,04	0,04	0,04		0,04			0,04	0,04
1700000002660354	04-070-003-00600-002	104020	ALMENDROS-GUARA	S	432	20,30	8,55	8,55	8,55		8,55			8,55	8,55
1700000002660355	04-070-024-00121-005	104020	ALMENDROS-GUARA	S	432	20,30	10,24	10,24	10,24		10,24			10,24	10,24
1700000002660356	04-070-024-00121-021	104020	ALMENDROS-GUARA	S	432	16,90	0,57	0,57	0,57		0,57			0,57	0,57
1700000002660357	04-070-024-00361-001	104020	ALMENDROS-GUARA	S	432	13,80	0,06	0,06	0,06		0,06			0,06	0,06
1700000002660358	04-070-024-00379-002	104020	ALMENDROS-GUARA	S	432	12,00	0,26	0,26	0,26		0,26			0,26	0,26

**INCIDENCIAS**

**INCIDENCIA DESCRIPCIÓN**

- 256 Solicitud con recintos no declarados en campaña actual con una reducción por omisión de superficie superior al 3%  
CÓDIGO PARA EL PORCENTAJE DE REDUCCIÓN POR OMISIÓN QUE CORRESPONDE A LA SOLICITUD:3
- 100402 Recinto solicitado no forma parte de ningún organismo de control autorizado para la producción ecológica en Andalucía o fecha de inscripción posterior al plazo establecido ( Anexo I. Criterios de Subvencionabilidad. Orden 28 de marzo de 2023 ).  
Ref.-1491741 Recinto:04-070-003-00601-00002 Cultivo:104020 ALMENDROS-GUARA Secano  
Ref.-1491743 Recinto:04-070-003-00670-00001 Cultivo:104020 ALMENDROS-GUARA Secano
- 100424 Solicita recinto que no está comprometido para la operación.  
Ref.-1491741 Recinto:04-070-003-00601-00002 Cultivo:104020 ALMENDROS-GUARA Secano  
Ref.-1491743 Recinto:04-070-003-00670-00001 Cultivo:104020 ALMENDROS-GUARA Secano

(1) Superficie declarada admisible ajustada con la superficie comprometida.  
(2) Factor de penalización valorando el alcance para el tipo de compromiso.

Puede verificar la integridad de una copia de este documento mediante la lectura del código QR adjunto o mediante el acceso a la dirección <a href="https://ws050.juntadeandalucia.es/verificarFirma">https://ws050.juntadeandalucia.es/verificarFirma</a> indicando el código de VERIFICACIÓN				
FIRMADO POR	JUAN JOSE SOLER GARCIA	FECHA	03/07/2024	
	ROCIO GUIJARRO MILLAN			
VERIFICACIÓN	Pk2jmGCJWUB3686MPKY7GEXJCD3GC4	PÁGINA	1619/2334	



**APELLIDOS Y NOMBRE / RAZÓN SOCIAL**  
PARDO FERNANDEZ MARIA ISABEL

**NIF**  
\*\*\*2589\*

**EXPEDIENTE**  
1144326

**ANUALIDAD DE PAGO**  
1ª

**IMPORTE POR ANUALIDAD**

	2023	2024	2025	2026	2027
IMPORTE MÁXIMO SUBVENCIONABLE	728,73 €	728,73 €	728,73 €	728,73 €	728,73 €
IMPORTE MEDIO DE TRANSFERENCIA (€/ha)	216,24 €	216,24 €	216,24 €	216,24 €	216,24 €

**RESUMEN DE UNIDADES**

Cód	GRUPO DE PAGO	Sup. Dec. Admisible (ha)	Sup. Comprometida (ha)	Sup. ajustada compromiso (1) (ha)	% sobredec.	Sup. Propuesta (ha)	Importe Declarado	Importe Topado	Importe Propuesto	Importe tras sobredec.
432	FRUTALES SECANO	3,37		3,37	0,00	3,37	728,73	728,73	728,73	728,73
<b>TOTAL</b>		3,37	3,37	3,37		3,37	728,73	728,73	728,73	728,73

**APLICACIÓN DE REDUCCIONES Y PENALIZACIONES**

GRUPO DE PAGO	Importe Calculado	Importe prereduc.	Criterios de subvencionabilidad y compromisos	Presentación tardía	Omisión declaración	Condicionalidad	IMPORTE (Euros) PROPUESTO
FRUTALES SECANO	728,73	728,73	0,00	0,00	0,00	0,00	728,73
<b>TOTAL</b>	728,73	728,73					728,73

**RESUMEN DE PAGOS**

	IMPORTE ( Euros )			
	PROPUESTO	FEADER (Eje 2)	MAPA	CAPADR
PROPUESTO	728,73	619,42	71,49	37,82

**RECINTOS PROPUESTOS**

REF.	REFERENCIA SIGPAC	CULTIVO	DESCRIPCIÓN CULTIVO	S/R	G.PAGO	PEND. MEDIA (%)	SUP. DEC. ADMISIBLE (ha)	SUP. COMPROM. (ha)	SUP. AJUSTADA COMPROM. (1) (ha)	SUP. CONV. SIGPAC (ha)	SUP. CERTIE. (ha)	SUP. CAMPO (ha)	SUP. CAMPO DETER. CULT. DECLARADO (ha)	SUP. DEC. REDUCIDA (ha)	SUP. PROPUESTA (ha)
1700000007055989	04-099-031-00023-001	104020	ALMENDROS-GUARA	S	432	8,60	0,37	0,37	0,37		0,37			0,37	0,37
1700000007055990	04-099-031-00025-001	104020	ALMENDROS-GUARA	S	432	8,50	0,14	0,14	0,14		0,14			0,14	0,14
1700000007055991	04-070-002-00093-001	104020	ALMENDROS-GUARA	S	432	8,20	2,69	2,69	2,69		2,69			2,69	2,69
1700000007055992	04-037-021-00005-003	104020	ALMENDROS-GUARA	S	432	14,50	0,17	0,17	0,17		0,17			0,17	0,17

(1) Superficie declarada admisible ajustada con la superficie comprometida.

(2) Factor de penalización valorando el alcance para el tipo de compromiso.

Puede verificar la integridad de una copia de este documento mediante la lectura del código QR adjunto o mediante el acceso a la dirección <https://ws050.juntadeandalucia.es/verificarFirma> indicando el código de VERIFICACIÓN

FIRMADO POR	JUAN JOSE SOLER GARCIA	FECHA	03/07/2024	
	ROCIO GUIJARRO MILLAN			
VERIFICACIÓN	Pk2jmGCJWUB3686MPKY7GEXJCD3GC4	PÁGINA	1620/2334	





**APELLIDOS Y NOMBRE / RAZÓN SOCIAL**  
**NIF**  
**EXPEDIENTE**  
**ANUALIDAD DE PAGO**

PARDO MENDEZ JOSE ANTONIO  
 \*\*\*\*7564\*  
 1161065  
 1ª

**IMPORTE POR ANUALIDAD**

	2023	2024	2025	2026	2027
IMPORTE MÁXIMO SUBVENCIONABLE	6.631,13 €	6.631,13 €	6.631,13 €	6.631,13 €	6.631,13 €
IMPORTE MEDIO DE TRANSFERENCIA (€/ha)	208,72 €	208,72 €	208,72 €	208,72 €	208,72 €

**RESUMEN DE UNIDADES**

Cód	GRUPO DE PAGO	Sup. Dec. Admisible (ha)	Sup. Comprometida (ha)	Sup. ajustada compromiso (1) (ha)	% sobredec.	Sup. Propuesta (ha)	Importe Declarado	Importe Topado	Importe Propuesto	Importe tras sobredec.
426	HERBÁCEOS	3,67		3,67	0,00	3,67	554,79	554,79	554,79	554,79
432	FRUTALES SECANO	28,10		28,10	0,00	28,10	6.076,34	6.076,34	6.076,34	6.076,34
<b>TOTAL</b>		31,77	31,77	31,77		31,77	6.631,13	6.631,13	6.631,13	6.631,13

**APLICACIÓN DE REDUCCIONES Y PENALIZACIONES**

GRUPO DE PAGO	Importe Calculado	Importe prereduc.	Criterios de subvencionabilidad y compromisos	Presentación tardía	Omisión declaración	Condicionalidad	IMPORTE (Euros)
							PROPUESTO
FRUTALES SECANO	6.076,34	6.076,34	0,00	0,00	0,00	0,00	6.076,34
HERBÁCEOS	554,79	554,79	0,00	0,00	0,00	0,00	554,79
<b>TOTAL</b>	6.631,13	6.631,13					6.631,13

**RESUMEN DE PAGOS**

PROPUESTO	IMPORTE ( Euros )			
	PROPUESTO	FEADER (Eje 2)	MAPA	CAPADR
PROPUESTO	6.631,13	5.636,46	650,51	344,16

(1) Superficie declarada admisible ajustada con la superficie comprometida.  
 (2) Factor de penalización valorando el alcance para el tipo de compromiso.

Puede verificar la integridad de una copia de este documento mediante la lectura del código QR adjunto o mediante el acceso a la dirección <https://ws050.juntadeandalucia.es/verificarFirma> indicando el código de VERIFICACIÓN

FIRMADO POR	JUAN JOSE SOLER GARCIA	FECHA	03/07/2024	
	ROCIO GUIJARRO MILLAN			
VERIFICACIÓN	Pk2jmGCJWUB3686MPKY7GEXJCD3GC4	PÁGINA	1621/2334	



**RECINTOS PROPUESTOS**

REF.	REFERENCIA SIGPAC	CULTIVO	DESCRIPCIÓN CULTIVO	S/R	G.PAGO	PEND. MEDIA (%)	SUP. ADMISIBLE (ha)	SUP. COMPROM. (ha)	SUP. AJUSTADA COMPR.(1) (ha)	SUP. CONV. SIGPAC (ha)	SUP. CERTIF. (ha)	SUP. CAMPO (ha)	SUP. CAMPO DETER. CULT. (ha)	SUP. DEC. REDUCIDA (ha)	SUP. PROPUESTA (ha)
1700000006173018	04-037-007-00018-001	5004	CEBADA-ALBACETE	R	426	3,00	3,67	3,67	3,67		3,67			3,67	3,67
-1064260	04-037-006-00001-006	104020	ALMENDROS-GUARA	S	432	7,10	0,56	0,56	0,56		0,56			0,56	0,56
4139857	04-037-041-00040-001	104020	ALMENDROS-GUARA	S	432	3,70	4,65	4,65	4,65		4,65			4,65	4,65
4140040	04-037-041-00019-013	104020	ALMENDROS-GUARA	S	432	3,70	0,66	0,66	0,66		0,66			0,66	0,66
4817330	04-037-006-00001-012	104020	ALMENDROS-GUARA	S	432	11,00	3,01	3,01	3,01		3,01			3,01	3,01
1700000005135478	04-037-039-00127-001	104020	ALMENDROS-GUARA	S	432	4,20	0,84	0,84	0,84		0,84			0,84	0,84
1700000005135479	04-037-039-00127-004	104020	ALMENDROS-GUARA	S	432	3,80	0,42	0,42	0,42		0,42			0,42	0,42
1700000005135480	04-037-039-00127-005	104020	ALMENDROS-GUARA	S	432	3,60	0,30	0,30	0,30		0,30			0,30	0,30
1700000005135481	04-037-039-00127-003	104020	ALMENDROS-GUARA	S	432	3,80	0,18	0,18	0,18		0,18			0,18	0,18
1700000005135491	04-037-041-00019-001	104020	ALMENDROS-GUARA	S	432	3,20	1,61	1,61	1,61		1,61			1,61	1,61
1700000005135492	04-037-041-00019-003	104020	ALMENDROS-GUARA	S	432	4,80	0,04	0,04	0,04		0,04			0,04	0,04
1700000005135493	04-037-041-00019-002	104020	ALMENDROS-GUARA	S	432	3,30	0,54	0,54	0,54		0,54			0,54	0,54
1700000005135494	04-037-041-00019-005	104020	ALMENDROS-GUARA	S	432	4,40	0,01	0,01	0,01		0,01			0,01	0,01
1700000005135495	04-037-041-00019-004	104020	ALMENDROS-GUARA	S	432	3,80	0,50	0,50	0,50		0,50			0,50	0,50
1700000005135496	04-037-041-00019-010	104020	ALMENDROS-GUARA	S	432	3,60	0,18	0,18	0,18		0,18			0,18	0,18
1700000005135497	04-037-041-00019-011	104020	ALMENDROS-GUARA	S	432	3,50	0,03	0,03	0,03		0,03			0,03	0,03
1700000005135498	04-037-041-00019-007	104020	ALMENDROS-GUARA	S	432	3,70	0,01	0,01	0,01		0,01			0,01	0,01
1700000005135499	04-037-041-00019-009	104020	ALMENDROS-GUARA	S	432	3,90	0,03	0,03	0,03		0,03			0,03	0,03
1700000005135500	04-037-041-00019-014	104020	ALMENDROS-GUARA	S	432	3,70	0,51	0,51	0,51		0,51			0,51	0,51
1700000005135501	04-037-041-00019-015	104020	ALMENDROS-GUARA	S	432	3,30	0,08	0,08	0,08		0,08			0,08	0,08
1700000005135502	04-037-041-00019-012	104020	ALMENDROS-GUARA	S	432	3,90	0,20	0,20	0,20		0,20			0,20	0,20
1700000005135504	04-037-041-00019-018	104020	ALMENDROS-GUARA	S	432	3,40	0,10	0,10	0,10		0,10			0,10	0,10
1700000005135505	04-037-041-00019-019	104020	ALMENDROS-GUARA	S	432	3,30	0,24	0,24	0,24		0,24			0,24	0,24
1700000005135506	04-037-041-00019-016	104020	ALMENDROS-GUARA	S	432	3,50	0,45	0,45	0,45		0,45			0,45	0,45
1700000005135507	04-037-041-00019-017	104020	ALMENDROS-GUARA	S	432	3,10	0,07	0,07	0,07		0,07			0,07	0,07
1700000005135508	04-037-041-00019-022	104020	ALMENDROS-GUARA	S	432	3,30	1,39	1,39	1,39		1,39			1,39	1,39
1700000005135509	04-037-041-00019-023	104020	ALMENDROS-GUARA	S	432	2,60	0,25	0,25	0,25		0,25			0,25	0,25
1700000005135510	04-037-041-00019-020	104020	ALMENDROS-GUARA	S	432	3,20	0,22	0,22	0,22		0,22			0,22	0,22
1700000005135511	04-037-041-00019-021	104020	ALMENDROS-GUARA	S	432	3,40	1,07	1,07	1,07		1,07			1,07	1,07
1700000005135515	04-037-041-00019-024	104020	ALMENDROS-GUARA	S	432	3,70	0,72	0,72	0,72		0,72			0,72	0,72
1700000005135516	04-037-041-00095-011	104057	ALMENDROS-AVUJOR	S	432	5,70	0,18	0,18	0,18		0,18			0,18	0,18
1700000005135517	04-037-041-00095-010	104057	ALMENDROS-AVUJOR	S	432	3,20	0,42	0,42	0,42		0,42			0,42	0,42
1700000005135518	04-037-041-00095-009	104020	ALMENDROS-GUARA	S	432	3,70	1,51	1,51	1,51		1,51			1,51	1,51
1700000005135519	04-037-041-00095-001	104020	ALMENDROS-GUARA	S	432	3,50	1,52	1,52	1,52		1,52			1,52	1,52
1700000005135521	04-037-041-00095-016	104057	ALMENDROS-AVUJOR	S	432	3,90	0,31	0,31	0,31		0,31			0,31	0,31
1700000005135522	04-037-041-00095-014	104057	ALMENDROS-AVUJOR	S	432	3,90	1,12	1,12	1,12		1,12			1,12	1,12
1700000006173015	04-037-006-00001-001	104020	ALMENDROS-GUARA	S	432	8,20	0,34	0,34	0,34		0,34			0,34	0,34
1700000006173017	04-037-006-00001-009	104020	ALMENDROS-GUARA	S	432	6,30	0,02	0,02	0,02		0,02			0,02	0,02
1700000006173021	04-037-006-00001-008	104020	ALMENDROS-GUARA	S	432	10,50	1,05	1,05	1,05		1,05			1,05	1,05
1700000006173022	04-037-006-00001-007	104020	ALMENDROS-GUARA	S	432	7,10	0,01	0,01	0,01		0,01			0,01	0,01
1700000006173023	04-037-006-00001-016	104020	ALMENDROS-GUARA	S	432	9,00	2,47	2,47	2,47		2,47			2,47	2,47
1700000006173032	04-037-007-00176-007	104111	ALMENDROS-MAKAKO	S	432	4,20	0,01	0,01	0,01		0,01			0,01	0,01
1700000006173033	04-037-007-00176-006	104111	ALMENDROS-MAKAKO	S	432	6,20	0,02	0,02	0,02		0,02			0,02	0,02
1700000006173034	04-037-006-00001-017	104020	ALMENDROS-GUARA	S	432	8,90	0,10	0,10	0,10		0,10			0,10	0,10
1700000006173035	04-037-007-00176-009	104111	ALMENDROS-MAKAKO	S	432	3,20	0,01	0,01	0,01		0,01			0,01	0,01
1700000006173036	04-037-007-00176-003	104111	ALMENDROS-MAKAKO	S	432	2,00	0,03	0,03	0,03		0,03			0,03	0,03
1700000006173037	04-037-007-00019-003	104007	ALMENDROS-COMUNA	S	432	11,20	0,07	0,07	0,07		0,07			0,07	0,07
1700000006173039	04-037-007-00176-005	104111	ALMENDROS-MAKAKO	S	432	8,10	0,01	0,01	0,01		0,01			0,01	0,01
1700000006173040	04-037-007-00176-004	104111	ALMENDROS-MAKAKO	S	432	8,50	0,03	0,03	0,03		0,03			0,03	0,03

**INCIDENCIAS**

**INCIDENCIA DESCRIPCIÓN**

100421 Recinto declarado por error para una operación de la 6503, que se ha corregido de oficio marcando la operación correcta, de acuerdo con la fecha de inscripción del recinto en la producción ecológica.  
 Ref:1700000006173036 Recinto:04-037-007-00176-00003 Cultivo:104111 ALMENDROS-MAKAKO Secano

(1) Superficie declarada admisible ajustada con la superficie comprometida.  
 (2) Factor de penalización valorando el alcance para el tipo de compromiso.

Puede verificar la integridad de una copia de este documento mediante la lectura del código QR adjunto o mediante el acceso a la dirección <a href="https://ws050.juntadeandalucia.es/verificarFirma">https://ws050.juntadeandalucia.es/verificarFirma</a> indicando el código de VERIFICACIÓN					
FIRMADO POR	JUAN JOSE SOLER GARCIA ROCIO GUIJARRO MILLAN		FECHA		03/07/2024
VERIFICACIÓN	Pk2jmGCJWUB3686MPKY7GEXJCD3GC4		PÁGINA		1622/2334



**APELLIDOS Y NOMBRE / RAZÓN SOCIAL**

PARDO VALERA DIEGO MARIA

**NIF**

\*\*\*\*8290\*

**EXPEDIENTE**

1210742

**ANUALIDAD DE PAGO**

1ª

**IMPORTE POR ANUALIDAD**

	2023	2024	2025	2026	2027
IMPORTE MÁXIMO SUBVENCIONABLE	1.951,10 €	1.951,10 €	1.951,10 €	1.951,10 €	1.951,10 €
IMPORTE MEDIO DE TRANSFERENCIA (€/ha)	349,66 €	349,66 €	349,66 €	349,66 €	349,66 €

**RESUMEN DE UNIDADES**

Cód	GRUPO DE PAGO	Sup. Admisible (ha)	Sup. Comprometida (ha)	Sup. ajustada compromiso (I) (ha)	% sobredec.	Sup. Propuesta (ha)	Importe Declarado	Importe Topado	Importe Propuesto	Importe tras sobredec.
433	FRUTALES REGADÍO	5,60		5,58	0,00	5,58	1.951,10	1.951,10	1.951,10	1.951,10
<b>TOTAL</b>		5,60	5,58	5,58		5,58	1.951,10	1.951,10	1.951,10	1.951,10

**APLICACIÓN DE REDUCCIONES Y PENALIZACIONES**

GRUPO DE PAGO	Importe Calculado	Importe prerreduc.	Importe subvencionabilidad y compromisos	Presentación tardía	Omisión declaración	Condicionalidad	IMPORTE (Euros) PROPUESTO
FRUTALES REGADÍO	1.951,10		0,00	0,00	0,00	0,00	1.951,10
<b>TOTAL</b>	1.951,10		1.951,10				1.951,10

**RESUMEN DE PAGOS**

	IMPORTE (Euros)			
	PROPUESTO	FEADER (Eje 2)	MAPA	CAPADR
PROPUESTO	1.951,10	1.658,44	191,40	101,26

**RECINTOS PROPUESTOS**

REF.	REFERENCIA SIGPAC	CULTIVO DESCRIPCIÓN CULTIVO	S/R	G.PAGO	PEND. MEDIA (%)	SUP. DEC. ADMISIBLE (ha)	SUP. COMPROM. (ha)	SUP. AJUSTADA COMPROM. (I) (ha)	SUP. CONV. SIGPAC (ha)	SUP. CERTIE. (ha)	SUP. CAMPO (ha)	SUP. CAMPO DETER. CULT. DECLARADO (ha)	SUP. DEC. REDUCIDA (ha)	SUP. PROPUESTA (ha)
1700000006017820	04-053-034-00376-001	206332 NARANJO-WASHINGTON NAVEL	R	433	1,40	0,14	0,14	0,14		0,14			0,14	0,14
1700000006017821	04-053-034-00352-001	206332 NARANJO-WASHINGTON NAVEL	R	433	3,00	0,13	0,11	0,11		0,13			0,11	0,11
1700000006017822	04-053-034-00398-001	206332 NARANJO-WASHINGTON NAVEL	R	433	4,10	0,04	0,04	0,04		0,04			0,04	0,04
1700000006017823	04-053-034-00399-001	206332 NARANJO-WASHINGTON NAVEL	R	433	3,40	0,06	0,06	0,06		0,06			0,06	0,06
1700000006017824	04-053-034-00400-001	206332 NARANJO-WASHINGTON NAVEL	R	433	4,00	0,05	0,05	0,05		0,05			0,05	0,05
1700000006017825	04-053-034-00408-001	206235 NARANJO-CASTELLANA	R	433	4,00	0,80	0,80	0,80		0,80			0,80	0,80
1700000006017826	04-053-034-00409-001	206332 NARANJO-WASHINGTON NAVEL	R	433	3,30	0,04	0,04	0,04		0,04			0,04	0,04
1700000006017827	04-053-034-00388-001	206332 NARANJO-WASHINGTON NAVEL	R	433	3,40	0,07	0,07	0,07		0,07			0,07	0,07
1700000006017828	04-053-034-00456-001	206332 NARANJO-WASHINGTON NAVEL	R	433	17,60	0,03	0,03	0,03		0,03			0,03	0,03
1700000006017829	04-053-034-00406-001	206332 NARANJO-WASHINGTON NAVEL	R	433	3,70	0,14	0,14	0,14		0,14			0,14	0,14
1700000006017830	04-053-034-00016-001	209200 MANDARINO-MANDARINO COMÚN	R	433	1,40	0,35	0,35	0,35		0,35			0,35	0,35
1700000006017831	04-053-034-00026-001	209200 MANDARINO-MANDARINO COMÚN	R	433	1,70	0,29	0,29	0,29		0,29			0,29	0,29
1700000006017832	04-053-034-00042-001	209200 MANDARINO-MANDARINO COMÚN	R	433	1,60	0,38	0,38	0,38		0,38			0,38	0,38
1700000006017833	04-053-034-00052-001	209200 MANDARINO-MANDARINO COMÚN	R	433	1,70	0,22	0,22	0,22		0,22			0,22	0,22
1700000006017834	04-053-034-00392-001	209200 MANDARINO-MANDARINO COMÚN	R	433	2,30	0,41	0,41	0,41		0,41			0,41	0,41
1700000006017838	04-053-034-00005-001	206332 NARANJO-WASHINGTON NAVEL	R	433	2,50	1,04	1,04	1,04		1,04			1,04	1,04
1700000006017840	04-053-034-00044-002	206332 NARANJO-WASHINGTON NAVEL	R	433	4,80	0,21	0,21	0,21		0,21			0,21	0,21
1700000006017842	04-053-034-00096-001	206332 NARANJO-WASHINGTON NAVEL	R	433	3,20	0,09	0,09	0,09		0,09			0,09	0,09
1700000006017843	04-053-034-00098-001	206235 NARANJO-CASTELLANA	R	433	1,60	0,25	0,25	0,25		0,25			0,25	0,25
1700000006017844	04-053-034-00340-001	206332 NARANJO-WASHINGTON NAVEL	R	433	3,10	0,63	0,63	0,63		0,63			0,63	0,63
1700000006017845	04-053-034-00347-001	206332 NARANJO-WASHINGTON NAVEL	R	433	3,80	0,23	0,23	0,23		0,23			0,23	0,23

**INCIDENCIAS**

**INCIDENCIA DESCRIPCIÓN**

- 4272 Verifica que las líneas de declaración de las Solicitudes Únicas no tienen solapes con la capa de Retroactividad Gráfica (ambas de la misma campaña) a nivel de expediente/línea de declaración gráfica de la solicitud.  
Ref:1700000006017821 Recinto:04-053-034-00352-00001 Cultivo: - Agregado de la referencia del recinto.:0 Zona de la referencia del recinto.:0 Superficie solapada.:0,02 Id. Incid.:95943328
- 100400 Recinto con cultivo, variedad, régimen de explotación o uso Sigpac no compatible con la operación solicitada ( Anexo IV.I Cultivos y variedades elegibles para las Intervenciones. Orden de 28 de marzo de 2023 ).  
Ref:1700000006017839 Recinto:04-053-034-00040-00002 Cultivo:206332 NARANJO-WASHINGTON NAVEL Secano Uso:CI
- 100424 Solicita recinto que no está comprometido para la operación.  
Ref:1700000006017839 Recinto:04-053-034-00040-00002 Cultivo:206332 NARANJO-WASHINGTON NAVEL Secano

(1) Superficie declarada admisible ajustada con la superficie comprometida.  
(2) Factor de penalización valorando el alcance para el tipo de compromiso.

Puede verificar la integridad de una copia de este documento mediante la lectura del código QR adjunto o mediante el acceso a la dirección <https://ws050.juntadeandalucia.es/verificarFirma> indicando el código de VERIFICACIÓN

FIRMADO POR	JUAN JOSE SOLER GARCIA	FECHA	03/07/2024	
	ROCIO GUIJARRO MILLAN			
VERIFICACIÓN	Pk2jmGCJWUB3686MPKY7GEXJCD3GC4	PÁGINA	1623/2334	



**APELLIDOS Y NOMBRE / RAZÓN SOCIAL**

PAREJA ARANEGA FRANCISCO

**NIF**

\*\*\*\*5429\*

**EXPEDIENTE**

1060147

**ANUALIDAD DE PAGO**

1ª

**IMPORTE POR ANUALIDAD**

	2023	2024	2025	2026	2027
IMPORTE MÁXIMO SUBVENCIONABLE	4.240,47 €	4.240,47 €	4.240,47 €	4.240,47 €	4.240,47 €
IMPORTE MEDIO DE TRANSFERENCIA (€/ha)	216,24 €	216,24 €	216,24 €	216,24 €	216,24 €

**RESUMEN DE UNIDADES**

Cód	GRUPO DE PAGO	Sup. Dec. Admisible (ha)	Sup. Comprometida (ha)	Sup. ajustada compromiso (I) (ha)	% sobredec.	Sup. Propuesta (ha)	Importe Declarado	Importe Topado	Importe Propuesto	Importe tras sobredec.
432	FRUTALES SECANO	19,61		19,61	0,00	19,61	4.240,47	4.240,47	4.240,47	4.240,47
<b>TOTAL</b>		19,61	19,61	19,61		19,61	4.240,47	4.240,47	4.240,47	4.240,47

**APLICACIÓN DE REDUCCIONES Y PENALIZACIONES**

GRUPO DE PAGO	Importe Calculado	Importe prerreduc.	Criterios de subvencionabilidad y compromisos	Presentación tardía	Omisión declaración	Condicionalidad	IMPORTE (Euros) PROPUESTO
FRUTALES SECANO	4.240,47	4.240,47	0,00	0,00	0,00	0,00	4.240,47
<b>TOTAL</b>	4.240,47	4.240,47					4.240,47

**RESUMEN DE PAGOS**

	IMPORTE (Euros)			
	PROPUESTO	FEADER (Eje 2)	MAPA	CAPADR
PROPUESTO	4.240,47	3.604,40	415,99	220,08

**RECINTOS PROPUESTOS**

REF.	REFERENCIA SIGPAC	CULTIVO DESCRIPCIÓN CULTIVO	S/R	G.PAGO	PEND. MEDIA (%)	SUP. DEC. ADMISIBLE (ha)	SUP. COMPROM. (ha)	SUP. AJUSTADA COMPROM. (I) (ha)	SUP. CONV. SIGPAC (ha)	SUP. CERTIF. (ha)	SUP. CAMPO (ha)	SUP. CAMPO DETER. CULT. DECLARADO (ha)	SUP. DEC. REDUCIDA (ha)	SUP. PROPUESTA (ha)
-1509953	04-099-043-00193-001	104020 ALMENDROS-GUARA	S	432	17,80	5,65	5,65	5,65		5,92			5,65	5,65
-738142	04-099-048-00027-010	104024 ALMENDROS-MARCONA	S	432	5,70	0,75	0,75	0,75		0,75			0,75	0,75
-738140	04-099-043-00409-001	104020 ALMENDROS-GUARA	S	432	17,50	2,37	2,37	2,37		2,37			2,37	2,37
170000004726787	04-099-043-00193-001	104020 ALMENDROS-GUARA	S	432	17,80	2,22	2,22	2,22		2,32			2,22	2,22
170000004726788	04-099-043-00336-001	104020 ALMENDROS-GUARA	S	432	27,30	0,21	0,21	0,21		0,21			0,21	0,21
170000004726789	04-099-043-00193-014	104020 ALMENDROS-GUARA	S	432	15,10	0,04	0,04	0,04		0,04			0,04	0,04
170000004726792	04-099-044-00019-002	104020 ALMENDROS-GUARA	S	432	3,80	1,10	1,10	1,10		1,10			1,10	1,10
170000004726793	04-099-043-00193-009	104020 ALMENDROS-GUARA	S	432	16,10	0,03	0,03	0,03		0,03			0,03	0,03
170000004726794	04-099-048-00027-003	104024 ALMENDROS-MARCONA	S	432	4,60	0,45	0,45	0,45		0,45			0,45	0,45
170000004726795	04-099-048-00027-007	104020 ALMENDROS-GUARA	S	432	7,40	4,64	4,64	4,64		4,64			4,64	4,64
170000004726796	04-099-048-00027-008	104020 ALMENDROS-GUARA	S	432	5,40	0,31	0,31	0,31		0,31			0,31	0,31
170000004726797	04-099-048-00027-010	104020 ALMENDROS-GUARA	S	432	5,70	1,84	1,84	1,84		1,84			1,84	1,84

(1) Superficie declarada admisible ajustada con la superficie comprometida.  
(2) Factor de penalización valorando el alcance para el tipo de compromiso.

Puede verificar la integridad de una copia de este documento mediante la lectura del código QR adjunto o mediante el acceso a la dirección <https://ws050.juntadeandalucia.es/verificarFirma> indicando el código de VERIFICACIÓN

FIRMADO POR	JUAN JOSE SOLER GARCIA	FECHA	03/07/2024	
	ROCIO GUIJARRO MILLAN			
VERIFICACIÓN	Pk2jmGCJWUB3686MPKY7GEXJCD3GC4	PÁGINA	1624/2334	



**APELLIDOS Y NOMBRE / RAZÓN SOCIAL**

PAREJA RUIZ RAFAEL

**NIF**  
\*\*\*\*0736\*

**EXPEDIENTE**  
1019273

**ANUALIDAD DE PAGO**

1ª

**IMPORTES POR ANUALIDAD**

	2023	2024	2025	2026	2027
IMPORTE MÁXIMO SUBVENCIONABLE	552,46 €	552,46 €	552,46 €	552,46 €	552,46 €
IMPORTE MEDIO DE TRANSFERENCIA (€/ha)	349,66 €	349,66 €	349,66 €	349,66 €	349,66 €

**RESUMEN DE UNIDADES**

Cód	GRUPO DE PAGO	Sup. Dec. Admisible (ha)	Sup. Comprometida (ha)	Sup. ajustada compromiso (1) (ha)	% sobredec.	Sup. Propuesta (ha)	Importe Declarado	Importe Topado	Importe Propuesto	Importe tras sobredec.
433	FRUTALES REGADÍO	1,58		1,58	0,00	1,58	552,46	552,46	552,46	552,46
<b>TOTAL</b>		1,58	1,58	1,58		1,58	552,46	552,46	552,46	552,46

**APLICACIÓN DE REDUCCIONES Y PENALIZACIONES**

GRUPO DE PAGO	Importe Calculado	Importe prereduc.	Importe subvencionabilidad y compromisos	Presentación tardía	Omisión declaración	Condicionalidad	IMPORTE (Euros) PROPUESTO
FRUTALES REGADÍO	552,46	552,46	0,00	0,00	0,00	0,00	552,46
<b>TOTAL</b>	552,46	552,46					552,46

**RESUMEN DE PAGOS**

	IMPORTE ( Euros )			
	PROPUESTO	FEADER (Eje 2)	MAPA	CAPADR
PROPUESTO	552,46	469,59	54,20	28,67

**RECINTOS PROPUESTOS**

REF.	REFERENCIA SIGPAC	CULTIVO DESCRIPCIÓN CULTIVO	S/R	G.PAGO	PEND. MEDIA (%)	SUP. DEC. ADMISIBLE (ha)	SUP. COMPROM. (ha)	SUP. AJUSTADA COMPROM. (1) (ha)	SUP. CONV. SIGPAC (ha)	SUP. CERTIE. (ha)	SUP. CAMPO (ha)	SUP. CAMPO DETER. CULT. DECLARADO (ha)	SUP. DEC. REDUCIDA (ha)	SUP. PROPUESTA (ha)
1700000003502343	04-028-008-00012-001	206235 NARANJO-CASTELLANA	R	433	16,50	0,49	0,49	0,49		0,49			0,49	0,49
1700000003502344	04-028-008-00057-005	206235 NARANJO-CASTELLANA	R	433	23,80	0,07	0,07	0,07		0,07			0,07	0,07
1700000003502345	04-028-008-00057-006	206235 NARANJO-CASTELLANA	R	433	16,90	0,19	0,19	0,19		0,19			0,19	0,19
1700000003502346	04-028-008-00057-004	206235 NARANJO-CASTELLANA	R	433	17,10	0,25	0,25	0,25		0,25			0,25	0,25
1700000003502347	04-028-008-00054-002	206235 NARANJO-CASTELLANA	R	433	8,30	0,03	0,03	0,03		0,03			0,03	0,03
1700000003502348	04-028-008-00013-001	206235 NARANJO-CASTELLANA	R	433	9,50	0,45	0,45	0,45		0,45			0,45	0,45
1700000003502349	04-028-008-00014-001	206235 NARANJO-CASTELLANA	R	433	9,40	0,10	0,10	0,10		0,10			0,10	0,10

(1) Superficie declarada admisible ajustada con la superficie comprometida.  
(2) Factor de penalización valorando el alcance para el tipo de compromiso.

Puede verificar la integridad de una copia de este documento mediante la lectura del código QR adjunto o mediante el acceso a la dirección <https://ws050.juntadeandalucia.es/verificarFirma> indicando el código de VERIFICACIÓN

FIRMADO POR	JUAN JOSE SOLER GARCIA	FECHA	03/07/2024	
	ROCIO GUIJARRO MILLAN			
VERIFICACIÓN	Pk2jmGCJWUB3686MPKY7GEXJCD3GC4	PÁGINA	1625/2334	



**APELLIDOS Y NOMBRE / RAZÓN SOCIAL**

PARRA ARTERO FRANCISCO

**NIF**

\*\*\*2647\*

**EXPEDIENTE**

1143150

**ANUALIDAD**

**DE PAGO**

1ª

**IMPORTE POR ANUALIDAD**

	2023	2024	2025	2026	2027
IMPORTE MÁXIMO SUBVENCIONABLE	2.257,31 €	2.257,31 €	2.257,31 €	2.257,31 €	2.257,31 €
IMPORTE MEDIO DE TRANSFERENCIA (€/ha)	222,83 €	222,83 €	222,83 €	222,83 €	222,83 €

**RESUMEN DE UNIDADES**

Cód	GRUPO DE PAGO	Sup. Dec. Admisible (ha)	Sup. Comprometida (ha)	Sup. ajustada compromiso (1) (ha)	% sobredec.	Sup. Propuesta (ha)	Importe Declarado	Importe Topado	Importe Propuesto	Importe tras sobredec.
429	OLIVAR	2,11		2,11	0,00	2,11	523,07	523,07	523,07	523,07
432	FRUTALES SECANO	8,02		8,02	0,00	8,02	1.734,24	1.734,24	1.734,24	1.734,24
<b>TOTAL</b>		10,13	10,13	10,13		10,13	2.257,31	2.257,31	2.257,31	2.257,31

**APLICACIÓN DE REDUCCIONES Y PENALIZACIONES**

GRUPO DE PAGO	Importe Calculado	Importe pre-reduc.	Criterios de subvencionabilidad y compromisos	Presentación tardía	Omisión declaración	Condicionabilidad	IMPORTE (Euros) PROPUESTO
FRUTALES SECANO	1.734,24	1.734,24	0,00	0,00	0,00	0,00	1.734,24
OLIVAR	523,07	523,07	0,00	0,00	0,00	0,00	523,07
<b>TOTAL</b>	2.257,31	2.257,31					2.257,31

**RESUMEN DE PAGOS**

	IMPORTE ( Euros )			
	PROPUESTO	FEADER (Eje 2)	MAPA	CAPADR
PROPUESTO	2.257,31	1.918,71	221,44	117,16

**RECINTOS PROPUESTOS**

REF.	REFERENCIA SIGPAC	CULTIVO DESCRIPCIÓN CULTIVO	S/R G.PAGO	PEND. MEDIA (%)	SUP. DEC. ADMISIBLE (ha)	SUP. COMPROM. (ha)	SUP. AJUSTADA COMPR.(1) (ha)	SUP. CONV. SIGPAC (ha)	SUP. CERTIF. (ha)	SUP. CAMPO (ha)	SUP. CAMPO DETER. CULT. DECLARADO (ha)	SUP. DEC. REDUCIDA (ha)	SUP. PROPUESTA (ha)
5497672	04-053-064-00178-005	101194 OLIVAR-LECHIN DE GRANADA	S 429	11,10	0,15	0,15	0,15	0,15	0,15			0,15	0,15
5497673	04-053-064-00178-044	101194 OLIVAR-LECHIN DE GRANADA	S 429	10,90	0,03	0,03	0,03	0,03	0,03			0,03	0,03
170000005685633	04-053-064-00178-023	101194 OLIVAR-LECHIN DE GRANADA	S 429	8,10	0,01	0,01	0,01	0,01	0,01			0,01	0,01
170000005685634	04-053-064-00178-019	101194 OLIVAR-LECHIN DE GRANADA	S 429	20,20	0,03	0,03	0,03	0,03	0,03			0,03	0,03
170000005685635	04-053-064-00178-024	101194 OLIVAR-LECHIN DE GRANADA	S 429	14,30	0,09	0,09	0,09	0,09	0,09			0,09	0,09
170000005685642	04-053-064-00178-027	101194 OLIVAR-LECHIN DE GRANADA	S 429	19,30	0,25	0,25	0,25	0,25	0,25			0,25	0,25
170000005685644	04-053-064-00178-031	101194 OLIVAR-LECHIN DE GRANADA	S 429	9,10	0,18	0,18	0,18	0,18	0,18			0,18	0,18
170000005685645	04-053-064-00178-022	101194 OLIVAR-LECHIN DE GRANADA	S 429	16,50	0,02	0,02	0,02	0,02	0,02			0,02	0,02
170000005685646	04-053-064-00178-017	101194 OLIVAR-LECHIN DE GRANADA	S 429	13,00	0,02	0,02	0,02	0,02	0,02			0,02	0,02
170000005685647	04-053-064-00006-002	101194 OLIVAR-LECHIN DE GRANADA	S 429	4,40	0,02	0,02	0,02	0,02	0,02			0,02	0,02
170000005685648	04-053-064-00178-040	101194 OLIVAR-LECHIN DE GRANADA	S 429	11,00	0,02	0,02	0,02	0,02	0,02			0,02	0,02
170000005685649	04-053-063-00098-021	101194 OLIVAR-LECHIN DE GRANADA	S 429	10,70	0,03	0,03	0,03	0,03	0,03			0,03	0,03
170000005685650	04-053-064-00178-026	101194 OLIVAR-LECHIN DE GRANADA	S 429	14,60	0,15	0,15	0,15	0,15	0,15			0,15	0,15
170000005685651	04-053-063-00051-007	101194 OLIVAR-LECHIN DE GRANADA	S 429	13,90	0,03	0,03	0,03	0,03	0,03			0,03	0,03
170000005685652	04-053-064-00178-029	101194 OLIVAR-LECHIN DE GRANADA	S 429	10,40	0,21	0,21	0,21	0,21	0,21			0,21	0,21
170000005685653	04-053-064-00178-028	101194 OLIVAR-LECHIN DE GRANADA	S 429	16,50	0,18	0,18	0,18	0,18	0,18			0,18	0,18
170000005685654	04-053-051-00175-009	101194 OLIVAR-LECHIN DE GRANADA	S 429	21,90	0,14	0,14	0,14	0,14	0,14			0,14	0,14
170000005685655	04-053-063-00098-022	101194 OLIVAR-LECHIN DE GRANADA	S 429	17,30	0,10	0,10	0,10	0,10	0,10			0,10	0,10
170000005685656	04-053-064-00178-025	101194 OLIVAR-LECHIN DE GRANADA	S 429	11,70	0,11	0,11	0,11	0,11	0,11			0,11	0,11
170000005685661	04-053-063-00051-008	101194 OLIVAR-LECHIN DE GRANADA	S 429	5,90	0,23	0,23	0,23	0,23	0,23			0,23	0,23
170000005685662	04-053-063-00098-020	101194 OLIVAR-LECHIN DE GRANADA	S 429	16,00	0,01	0,01	0,01	0,01	0,01			0,01	0,01
170000005685664	04-053-065-00038-003	101194 OLIVAR-LECHIN DE GRANADA	S 429	7,70	0,10	0,10	0,10	0,10	0,10			0,10	0,10
5497647	04-053-051-00175-004	104162 ALMENDROS-ATOCHA	S 432	30,40	0,04	0,04	0,04	0,04	0,04			0,04	0,04
5497660	04-053-063-00051-010	104010 ALMENDROS-DESMAYO ROJO	S 432	12,50	0,19	0,19	0,19	0,19	0,19			0,19	0,19
170000005685665	04-053-051-00175-001	104162 ALMENDROS-ATOCHA	S 432	9,40	0,22	0,22	0,22	0,22	0,22			0,22	0,22
170000005685666	04-053-064-00220-001	104020 ALMENDROS-GUARA	S 432	5,80	5,43	5,43	5,43	5,43	5,43			5,43	5,43
170000005685667	04-053-051-00175-005	104162 ALMENDROS-ATOCHA	S 432	10,50	0,39	0,39	0,39	0,39	0,39			0,39	0,39
170000005685668	04-053-064-00081-005	104020 ALMENDROS-GUARA	S 432	6,20	1,53	1,53	1,53	1,53	1,53			1,53	1,53
170000005685669	04-053-051-00175-008	104162 ALMENDROS-ATOCHA	S 432	23,50	0,22	0,22	0,22	0,22	0,22			0,22	0,22

(1) Superficie declarada admisible ajustada con la superficie comprometida.  
(2) Factor de penalización valorando el alcance para el tipo de compromiso.

Puede verificar la integridad de una copia de este documento mediante la lectura del código QR adjunto o mediante el acceso a la dirección <https://ws050.juntadeandalucia.es/verificarFirma> indicando el código de VERIFICACIÓN

FIRMADO POR	JUAN JOSE SOLER GARCIA	FECHA	03/07/2024	
	ROCIO GUIJARRO MILLAN			
VERIFICACIÓN	Pk2jmGJCWUB3686MPKY7GEXJCD3GC4	PÁGINA	1626/2334	

**APELLIDOS Y NOMBRE / RAZÓN SOCIAL**

PARRA ARTERO JOSE MARIA

**NIF**

\*\*\*\*5273\*

**EXPEDIENTE**

1029551

**ANUALIDAD DE PAGO**

1ª

**IMPORTE POR ANUALIDAD**

	2023	2024	2025	2026	2027
IMPORTE MÁXIMO SUBVENCIONABLE	2.060,77 €	2.060,77 €	2.060,77 €	2.060,77 €	2.060,77 €
IMPORTE MEDIO DE TRANSFERENCIA (€/ha)	216,24 €	216,24 €	216,24 €	216,24 €	216,24 €

**RESUMEN DE UNIDADES**

Cód	GRUPO DE PAGO	Sup. Dec. Admisible (ha)	Sup. Comprometida (ha)	Sup. ajustada compromiso (I) (ha)	% sobredec.	Sup. Propuesta (ha)	Importe Declarado	Importe Topado	Importe Propuesto	Importe tras sobredec.
432	FRUTALES SECANO	9,53		9,53	0,00	9,53	2.060,77	2.060,77	2.060,77	2.060,77
<b>TOTAL</b>		9,53	9,53	9,53		9,53	2.060,77	2.060,77	2.060,77	2.060,77

**APLICACIÓN DE REDUCCIONES Y PENALIZACIONES**

GRUPO DE PAGO	Importe Calculado	Importe prereduc.	Criterios de subvencionabilidad y compromisos	Presentación tardía	Omisión declaración	Condicionalidad	IMPORTE (Euros) PROPUESTO
FRUTALES SECANO	2.060,77	2.060,77	0,00	0,00	0,00	0,00	2.060,77
<b>TOTAL</b>	2.060,77	2.060,77					2.060,77

**RESUMEN DE PAGOS**

PROPUESTO	IMPORTE (Euros)		
	FEADER (Eje 2)	MAPA	CAPADR
PROPUESTO	2.060,77	1.751,65	202,16
			106,96

**RECINTOS PROPUESTOS**

REF.	REFERENCIA SIGPAC	CULTIVO DESCRIPCIÓN CULTIVO	S/R	G.PAGO	PEND. MEDIA (%)	SUP. DEC. ADMISIBLE (ha)	SUP. COMPROM. (ha)	SUP. AJUSTADA COMPR.(I) (ha)	SUP. CONV. SIGPAC (ha)	SUP. CERTIE. (ha)	SUP. CAMPO (ha)	SUP. CAMPO DETER. CULT. DECLARADO (ha)	SUP. DEC. REDUCIDA (ha)	SUP. PROPUESTA (ha)
-1508136	04-099-012-00442-006	104024 ALMENDROS-MARCONA	S	432	25,90	1,68	1,68	1,68		1,68			1,68	1,68
-970277	04-099-015-00516-006	104024 ALMENDROS-MARCONA	S	432	23,10	2,36	2,36	2,36		2,36			2,36	2,36
1700000003496038	04-099-012-00393-001	104024 ALMENDROS-MARCONA	S	432	32,90	1,44	1,44	1,44		1,44			1,44	1,44
1700000003496039	04-099-015-00516-003	104024 ALMENDROS-MARCONA	S	432	26,80	2,17	2,17	2,17		2,17			2,17	2,17
1700000003496040	04-099-012-00442-006	104024 ALMENDROS-MARCONA	S	432	25,90	1,88	1,88	1,88		1,88			1,88	1,88

(1) Superficie declarada admisible ajustada con la superficie comprometida.

(2) Factor de penalización valorando el alcance para el tipo de compromiso.

Puede verificar la integridad de una copia de este documento mediante la lectura del código QR adjunto o mediante el acceso a la dirección <https://ws050.juntadeandalucia.es/verificarFirma> indicando el código de VERIFICACIÓN

FIRMADO POR	JUAN JOSE SOLER GARCIA	FECHA	03/07/2024	
	ROCIO GUIJARRO MILLAN			
VERIFICACIÓN	Pk2jmGCJWUB3686MPKY7GEXJCD3GC4	PÁGINA	1627/2334	



**APELLIDOS Y NOMBRE / RAZÓN SOCIAL**

PARRA CABALLERO FRANCISCO

**NIF**

\*\*\*2585\*

**EXPEDIENTE**

1031701

**ANUALIDAD DE PAGO**

1ª

**IMPORTE POR ANUALIDAD**

	2023	2024	2025	2026	2027
IMPORTE MÁXIMO SUBVENCIONABLE	4.664,30 €	4.664,30 €	4.664,30 €	4.664,30 €	4.664,30 €
IMPORTE MEDIO DE TRANSFERENCIA (€/ha)	216,24 €	216,24 €	216,24 €	216,24 €	216,24 €

**RESUMEN DE UNIDADES**

Cód	GRUPO DE PAGO	Sup. Dec. Admisible (ha)	Sup. Comprometida (ha)	Sup. ajustada compromiso (I) (ha)	% sobredec.	Sup. Propuesta (ha)	Importe Declarado	Importe Topado	Importe Propuesto	Importe tras sobredec.
432	FRUTALES SECANO	21,57		21,57	0,00	21,57	4.664,30	4.664,30	4.664,30	4.664,30
<b>TOTAL</b>		21,57	21,57	21,57		21,57	4.664,30	4.664,30	4.664,30	4.664,30

**APLICACIÓN DE REDUCCIONES Y PENALIZACIONES**

GRUPO DE PAGO	Importe Calculado	Importe prerreduc.	Criterios de subvencionabilidad y compromisos	Presentación tardía	Omisión declaración	Condicionalidad	IMPORTE (Euros) PROPUESTO
FRUTALES SECANO	4.664,30	4.664,30	0,00	0,00	0,00	0,00	4.664,30
<b>TOTAL</b>	4.664,30	4.664,30					4.664,30

**RESUMEN DE PAGOS**

	IMPORTE (Euros)			
	PROPUESTO	FEADER (Eje 2)	MAPA	CAPADR
PROPUESTO	4.664,30	3.964,66	457,57	242,07

**RECINTOS PROPUESTOS**

REF.	REFERENCIA SIGPAC	CULTIVO DESCRIPCIÓN CULTIVO	S/R	G.PAGO	PEND. MEDIA (%)	SUP. DEC. ADMISIBLE (ha)	SUP. COMPROM. (ha)	SUP. AJUSTADA COMPROM. (I) (ha)	SUP. CONV. SIGPAC (ha)	SUP. CERTIE. (ha)	SUP. CAMPO (ha)	SUP. CAMPO DETER. CULT. DECLARADO (ha)	SUP. DEC. REDUCIDA (ha)	SUP. PROPUESTA (ha)
-1468452	04-017-003-00181-001	104007 ALMENDROS-COMUNA	S	432	5,60	3,82	3,82	3,82		3,82			3,82	3,82
-1468448	04-017-003-00181-001	122000 ALGARROBO-SIN VARIEDAD	S	432	5,60	0,67	0,67	0,67		0,67			0,67	0,67
1700000006187147	04-006-041-00039-002	104007 ALMENDROS-COMUNA	S	432	6,10	0,79	0,79	0,79		0,79			0,79	0,79
1700000006187148	04-017-003-00191-001	104007 ALMENDROS-COMUNA	S	432	7,70	2,40	2,40	2,40		2,40			2,40	2,40
1700000006187149	04-017-003-00191-062	104007 ALMENDROS-COMUNA	S	432	4,10	0,59	0,59	0,59		0,59			0,59	0,59
1700000006187150	04-017-003-00027-001	104007 ALMENDROS-COMUNA	S	432	10,40	1,99	1,99	1,99		1,99			1,99	1,99
1700000006187151	04-006-041-00030-002	104007 ALMENDROS-COMUNA	S	432	4,30	0,26	0,26	0,26		0,26			0,26	0,26
1700000006187152	04-017-003-00181-013	104007 ALMENDROS-COMUNA	S	432	6,70	1,96	1,96	1,96		1,96			1,96	1,96
1700000006187153	04-017-003-00191-046	104007 ALMENDROS-COMUNA	S	432	5,00	2,28	2,28	2,28		2,28			2,28	2,28
1700000006187154	04-017-003-00191-044	104007 ALMENDROS-COMUNA	S	432	5,80	0,35	0,35	0,35		0,35			0,35	0,35
1700000006187155	04-017-003-00191-001	104008 ALMENDROS-CONSTANTI	S	432	7,70	5,00	5,00	5,00		5,00			5,00	5,00
1700000006187157	04-017-003-00191-054	104007 ALMENDROS-COMUNA	S	432	8,00	0,10	0,10	0,10		0,10			0,10	0,10
1700000006187158	04-017-003-00191-053	104007 ALMENDROS-COMUNA	S	432	25,30	0,16	0,16	0,16		0,16			0,16	0,16
1700000006187159	04-017-003-00191-052	104007 ALMENDROS-COMUNA	S	432	9,60	1,16	1,16	1,16		1,16			1,16	1,16
1700000006187161	04-006-041-00042-002	122014 ALGARROBO-NEGRA	S	432	5,90	0,04	0,04	0,04		0,04			0,04	0,04

(1) Superficie declarada admisible ajustada con la superficie comprometida.  
(2) Factor de penalización valorando el alcance para el tipo de compromiso.

Puede verificar la integridad de una copia de este documento mediante la lectura del código QR adjunto o mediante el acceso a la dirección <https://ws050.juntadeandalucia.es/verificarFirma> indicando el código de VERIFICACIÓN

FIRMADO POR	JUAN JOSE SOLER GARCIA	FECHA	03/07/2024	
	ROCIO GUIJARRO MILLAN			
VERIFICACIÓN	Pk2jmGCJWUB3686MPKY7GEXJCD3GC4	PÁGINA	1628/2334	





**APELLIDOS Y NOMBRE / RAZÓN SOCIAL**

PARRA GUIRAO JUANA MARIA

**NIF**  
\*\*\*0332\*

**EXPEDIENTE**  
1266158

**ANUALIDAD DE PAGO**  
1ª

**IMPORTE POR ANUALIDAD**

	2023	2024	2025	2026	2027
IMPORTE MÁXIMO SUBVENCIONABLE	451,06 €	451,06 €	451,06 €	451,06 €	451,06 €
IMPORTE MEDIO DE TRANSFERENCIA (€/ha)	349,66 €	349,66 €	349,66 €	349,66 €	349,66 €

**RESUMEN DE UNIDADES**

Cód	GRUPO DE PAGO	Sup. Dec. Admisible (ha)	Sup. Comprometida (ha)	Sup. ajustada compromiso (1) (ha)	% sobredec.	Sup. Propuesta (ha)	Importe Declarado	Importe Topado	Importe Propuesto	Importe tras sobredec.
433	FRUTALES REGADÍO	1,29		1,29	0,00	1,29	451,06	451,06	451,06	451,06
<b>TOTAL</b>		1,29	1,29	1,29		1,29	451,06	451,06	451,06	451,06

**APLICACIÓN DE REDUCCIONES Y PENALIZACIONES**

GRUPO DE PAGO	Importe Calculado	Importe prerreduc.	Criterios de subvencionabilidad y compromisos	Presentación tardía	Omisión declaración	Condicionabilidad	IMPORTE (Euros) PROPUESTO
FRUTALES REGADÍO	451,06	451,06	0,00	0,00	0,00	0,00	451,06
<b>TOTAL</b>	451,06	451,06					451,06

**RESUMEN DE PAGOS**

	IMPORTE (Euros)			
	PROPUESTO	FEADER (Eje 2)	MAPA	CAPADR
PROPUESTO	451,06	383,40	44,25	23,41

**RECINTOS PROPUESTOS**

REF.	REFERENCIA SIGPAC	CULTIVO	DESCRIPCIÓN CULTIVO	S/R	G.PAGO	PEND. MEDIA (%)	SUP. DEC. ADMISIBLE (ha)	SUP. COMPROM. (ha)	SUP. AJUSTADA COMPROM. (1) (ha)	SUP. CONV. SIGPAC (ha)	SUP. CERTIE (ha)	SUP. CAMPO (ha)	SUP. CAMPO DETER. CULT. DECLARADO (ha)	SUP. DEC. REDUCIDA (ha)	SUP. PROPUESTA (ha)
-1093599	04-075-018-00008-021	207211	LIMONERO-COMUN	R	433	7,80	0,71	0,71	0,71		0,71			0,71	0,71
5266269	04-075-018-00008-018	207211	LIMONERO-COMUN	R	433	9,20	0,58	0,58	0,58		0,58			0,58	0,58

**INCIDENCIAS**

**INCIDENCIA DESCRIPCIÓN**

- 100400 Recinto con cultivo, variedad, régimen de explotación o uso Siggpac no compatible con la operación solicitada ( Anexo IV.I Cultivos y variedades elegibles para las Intervenciones. Orden de 28 de marzo de 2023 ).  
Ref:-1145672 Recinto:04-075-018-00008-00017 Cultivo:101010 OLIVAR-PICUAL Regadío Uso:PS
- 100421 Recinto declarado por error para una operación de la 6503, que se ha corregido de oficio marcando la operación correcta, de acuerdo con la fecha de inscripción del recinto en la producción ecológica.  
Ref:5266270 Recinto:04-075-018-00008-00016 Cultivo:101010 OLIVAR-PICUAL Regadío  
Ref:-1145672 Recinto:04-075-018-00008-00017 Cultivo:101010 OLIVAR-PICUAL Regadío  
Ref:5266269 Recinto:04-075-018-00008-00018 Cultivo:207211 LIMONERO-COMUN Regadío  
Ref:-1093599 Recinto:04-075-018-00008-00021 Cultivo:207211 LIMONERO-COMUN Regadío  
Ref:-1612467 Recinto:04-075-018-00008-00022 Cultivo:163000 CALABACÍN-SIN VARIEDAD Secano
- 100424 Solicita recinto que no está comprometido para la operación.  
Ref:5266270 Recinto:04-075-018-00008-00016 Cultivo:101010 OLIVAR-PICUAL Regadío  
Ref:-1145672 Recinto:04-075-018-00008-00017 Cultivo:101010 OLIVAR-PICUAL Regadío  
Ref:-1612467 Recinto:04-075-018-00008-00022 Cultivo:163000 CALABACÍN-SIN VARIEDAD Secano

(1) Superficie declarada admisible ajustada con la superficie comprometida.  
(2) Factor de penalización valorando el alcance para el tipo de compromiso.

Puede verificar la integridad de una copia de este documento mediante la lectura del código QR adjunto o mediante el acceso a la dirección <https://ws050.juntadeandalucia.es/verificarFirma> indicando el código de VERIFICACIÓN

FIRMADO POR	JUAN JOSE SOLER GARCIA	FECHA	03/07/2024	
	ROCIO GUIJARRO MILLAN			
VERIFICACIÓN	Pk2jmGCJWUB3686MPKY7GEXJCD3GC4	PÁGINA	1629/2334	



**APELLIDOS Y NOMBRE / RAZÓN SOCIAL**

PARRA LOPEZ FRANCISCO JAVIER

**NIF**

\*\*\*3718\*

**EXPEDIENTE**

1265987

**ANUALIDAD DE PAGO**

1ª

**IMPORTE POR ANUALIDAD**

	2023	2024	2025	2026	2027
IMPORTE MÁXIMO SUBVENCIONABLE	3.583,77 €	3.583,77 €	3.583,77 €	3.583,77 €	3.583,77 €
IMPORTE MEDIO DE TRANSFERENCIA (€/ha)	262,93 €	262,93 €	262,93 €	262,93 €	262,93 €

**RESUMEN DE UNIDADES**

Cód	GRUPO DE PAGO	Sup. Dec. Admisible (ha)	Sup. Comprometida (ha)	Sup. ajustada compromiso (I) (ha)	% sobredec.	Sup. Propuesta (ha)	Importe Declarado	Importe Topado	Importe Propuesto	Importe tras sobredec.
432	FRUTALES SECANO	8,86		8,86	0,00	8,86	1.915,89	1.915,89	1.915,89	1.915,89
433	FRUTALES REGADÍO	4,77		4,77	0,00	4,77	1.667,88	1.667,88	1.667,88	1.667,88
<b>TOTAL</b>		13,63	13,63	13,63		13,63	3.583,77	3.583,77	3.583,77	3.583,77

**APLICACIÓN DE REDUCCIONES Y PENALIZACIONES**

GRUPO DE PAGO	Importe Calculado	Importe prereduc.	Criterios de		Omisión declaración	Condicionalidad	IMPORTE (Euros)	
			subvencionabilidad y compromisos	Presentación tardía			PROPUESTO	PROPUESTO
FRUTALES REGADÍO	1.667,88	1.667,88	0,00	0,00	0,00	0,00		1.667,88
FRUTALES SECANO	1.915,89	1.915,89	0,00	0,00	0,00	0,00		1.915,89
<b>TOTAL</b>	3.583,77	3.583,77						3.583,77

**RESUMEN DE PAGOS**

PROPUESTO	IMPORTE ( Euros )			
	PROPUESTO	FEADER (Eje 2)	MAPA	CAPADR
PROPUESTO	3.583,77	3.046,21	351,57	185,99

**RECINTOS PROPUESTOS**

REF.	REFERENCIA SIGPAC	CULTIVO DESCRIPCIÓN CULTIVO	S/R	G.PAGO	PEND. MEDIA (%)	SUP. DEC. ADMISIBLE (ha)	SUP. COMPROM. (ha)	SUP. AJUSTADA COMPR.(I) (ha)	SUP. CONV. SIGPAC (ha)	SUP. CERTIF. (ha)	SUP. CAMPO (ha)	SUP. CAMPO DETER. CULT. DECLARADO (ha)	SUP. DEC. REDUCIDA (ha)	SUP. PROPUESTA (ha)
5239224	04-053-009-00124-001	104018	ALMENDROS-GARRIGUES	S	432	3,80	0,86	0,86	0,86	0,86			0,86	0,86
5239254	04-053-009-00143-001	104018	ALMENDROS-GARRIGUES	S	432	4,40	0,08	0,08	0,08	0,08			0,08	0,08
5239255	04-053-009-00340-001	104018	ALMENDROS-GARRIGUES	S	432	4,30	0,14	0,14	0,14	0,14			0,14	0,14
5239257	04-053-009-00402-001	104018	ALMENDROS-GARRIGUES	S	432	7,00	0,07	0,07	0,07	0,07			0,07	0,07
5239267	04-053-009-00489-001	104018	ALMENDROS-GARRIGUES	S	432	6,10	0,84	0,84	0,84	0,84			0,84	0,84
5239272	04-053-009-00492-001	104018	ALMENDROS-GARRIGUES	S	432	6,70	0,40	0,40	0,40	0,40			0,40	0,40
5239276	04-053-009-00638-001	104018	ALMENDROS-GARRIGUES	S	432	3,70	0,93	0,93	0,93	0,93			0,93	0,93
5239297	04-053-009-00716-002	104057	ALMENDROS-AVIJOR	S	432	5,10	1,77	1,77	1,77	1,77			1,77	1,77
5239300	04-053-009-00717-001	104057	ALMENDROS-AVIJOR	S	432	3,60	0,46	0,46	0,46	0,46			0,46	0,46
5239305	04-053-009-00717-002	104057	ALMENDROS-AVIJOR	S	432	3,80	0,02	0,02	0,02	0,02			0,02	0,02
5239311	04-053-009-00734-001	104018	ALMENDROS-GARRIGUES	S	432	4,00	1,16	1,16	1,16	1,16			1,16	1,16
5239315	04-053-009-00743-001	104018	ALMENDROS-GARRIGUES	S	432	4,50	0,12	0,12	0,12	0,12			0,12	0,12
5239319	04-053-009-00747-001	104018	ALMENDROS-GARRIGUES	S	432	3,50	0,14	0,14	0,14	0,14			0,14	0,14
5239327	04-053-009-00750-007	104018	ALMENDROS-GARRIGUES	S	432	3,90	0,21	0,21	0,21	0,21			0,21	0,21
5239328	04-053-009-00750-009	104018	ALMENDROS-GARRIGUES	S	432	4,60	0,62	0,62	0,62	0,62			0,62	0,62
5239331	04-053-009-01074-001	104018	ALMENDROS-GARRIGUES	S	432	4,00	1,04	1,04	1,04	1,04			1,04	1,04
5239227	04-053-009-00128-001	104018	ALMENDROS-GARRIGUES	R	433	4,90	1,80	1,80	1,80	1,80			1,80	1,80
5239237	04-053-009-00129-001	104018	ALMENDROS-GARRIGUES	R	433	8,00	2,05	2,05	2,05	2,05			2,05	2,05
5239261	04-053-009-00477-001	104018	ALMENDROS-GARRIGUES	R	433	5,90	0,92	0,92	0,92	0,92			0,92	0,92

(1) Superficie declarada admisible ajustada con la superficie comprometida.  
(2) Factor de penalización valorando el alcance para el tipo de compromiso.

Puede verificar la integridad de una copia de este documento mediante la lectura del código QR adjunto o mediante el acceso a la dirección <a href="https://ws050.juntadeandalucia.es/verificarFirma">https://ws050.juntadeandalucia.es/verificarFirma</a> indicando el código de VERIFICACIÓN					
FIRMADO POR	JUAN JOSE SOLER GARCIA		FECHA		03/07/2024
	ROCIO GUIJARRO MILLAN				
VERIFICACIÓN	Pk2jmGCJWUB3686MPKY7GEXJCD3GC4		PÁGINA		1630/2334



**APELLIDOS Y NOMBRE / RAZÓN SOCIAL**

PARRA LOPEZ JUAN JOSE

**NIF**  
\*\*\*\*0962\*

**EXPEDIENTE**  
1253601

**ANUALIDAD DE PAGO**  
1ª

**IMPORTES POR ANUALIDAD**

	2023	2024	2025	2026	2027
IMPORTE MÁXIMO SUBVENCIONABLE	5.150,84 €	5.150,84 €	5.150,84 €	5.150,84 €	5.150,84 €
IMPORTE MEDIO DE TRANSFERENCIA (€/ha)	216,24 €	216,24 €	216,24 €	216,24 €	216,24 €

**RESUMEN DE UNIDADES**

Cód	GRUPO DE PAGO	Sup. Dec. Admisible (ha)	Sup. Comprometida (ha)	Sup. ajustada compromiso (1) (ha)	% sobredec.	Sup. Propuesta (ha)	Importe Declarado	Importe Topado	Importe Propuesto	Importe tras sobredec.
432	FRUTALES SECANO	23,82		23,82	0,00	23,82	5.150,84	5.150,84	5.150,84	5.150,84
<b>TOTAL</b>		23,82	23,82	23,82		23,82	5.150,84	5.150,84	5.150,84	5.150,84

**APLICACIÓN DE REDUCCIONES Y PENALIZACIONES**

GRUPO DE PAGO	Importe Calculado	Importe prereduc.	Criterios de subvencionabilidad y compromisos	Presentación tardía	Omisión declaración	Condicionalidad	IMPORTE (Euros) PROPUESTO
FRUTALES SECANO	5.150,84	5.150,84	0,00	0,00	0,00	0,00	5.150,84
<b>TOTAL</b>	5.150,84	5.150,84					5.150,84

**RESUMEN DE PAGOS**

	IMPORTE (Euros)			
	PROPUESTO	FEADER (Eje 2)	MAPA	CAPADR
PROPUESTO	5.150,84	4.378,21	505,30	267,33

**RECINTOS PROPUESTOS**

REF.	REFERENCIA SIGPAC	CULTIVO	DESCRIPCIÓN CULTIVO	S/R	G.PAGO	PEND. MEDIA (€)	SUP. DEC. ADMISIBLE (ha)	SUP. COMPROM. (ha)	SUP. AJUSTADA COMPROM. (1) (ha)	SUP. CONV. SIGPAC (ha)	SUP. CERTIE. (ha)	SUP. CAMPO (ha)	SUP. CAMPO DETER. CULT. DECLARADO (ha)	SUP. DEC. REDUCIDA (ha)	SUP. PROPUESTA (ha)
-1287247	04-099-043-00219-015	104023	ALMENDROS-LAURANNE	S	432	19,70	0,04	0,04	0,04		0,04			0,04	0,04
-1287051	04-099-043-00217-008	104008	ALMENDROS-CONSTANTI	S	432	24,20	0,09	0,09	0,09		0,09			0,09	0,09
-1287018	04-099-043-00219-012	104023	ALMENDROS-LAURANNE	S	432	22,60	1,38	1,38	1,38		1,38			1,38	1,38
5092786	04-099-048-00033-001	104024	ALMENDROS-MARCONA	S	432	8,60	4,34	4,34	4,34		4,34			4,34	4,34
5092791	04-099-047-00002-002	104024	ALMENDROS-MARCONA	S	432	8,40	5,22	5,22	5,22		5,22			5,22	5,22
5092801	04-099-048-00083-002	104008	ALMENDROS-CONSTANTI	S	432	6,70	2,21	2,21	2,21		2,21			2,21	2,21
5092825	04-099-047-00136-002	104007	ALMENDROS-COMUNA	S	432	12,80	1,45	1,45	1,45		1,45			1,45	1,45
5092838	04-099-043-00159-001	104008	ALMENDROS-CONSTANTI	S	432	20,10	2,13	2,13	2,13		2,13			2,13	2,13
5092845	04-099-043-00161-001	104008	ALMENDROS-CONSTANTI	S	432	21,20	2,28	2,28	2,28		2,28			2,28	2,28
5092849	04-099-043-00220-001	104008	ALMENDROS-CONSTANTI	S	432	10,20	0,46	0,46	0,46		0,46			0,46	0,46
5092850	04-099-043-00219-003	104008	ALMENDROS-CONSTANTI	S	432	25,10	3,71	3,71	3,71		3,83			3,71	3,71
5492397	04-099-043-00219-001	104023	ALMENDROS-LAURANNE	S	432	18,70	0,33	0,33	0,33		0,33			0,33	0,33
5492409	04-099-043-00219-013	104008	ALMENDROS-CONSTANTI	S	432	12,70	0,18	0,18	0,18		0,18			0,18	0,18

**INCIDENCIAS**

**INCIDENCIA DESCRIPCIÓN**

- 100422 Recinto declarado por error para una operación de la 6503, que se ha corregido de oficio desmarcando la operación incorrecta, de acuerdo con la fecha de inscripción del recinto en la producción ecológica.  
 Ref:5092838 Recinto:04-099-043-00159-00001 Cultivo:104008 ALMENDROS-CONSTANTI Secano  
 Ref:5092845 Recinto:04-099-043-00161-00001 Cultivo:104008 ALMENDROS-CONSTANTI Secano  
 Ref:5092850 Recinto:04-099-043-00219-00003 Cultivo:104008 ALMENDROS-CONSTANTI Secano  
 Ref:5092849 Recinto:04-099-043-00220-00001 Cultivo:104008 ALMENDROS-CONSTANTI Secano  
 Ref:5092791 Recinto:04-099-047-00002-00002 Cultivo:104024 ALMENDROS-MARCONA Secano  
 Ref:5092825 Recinto:04-099-047-00136-00002 Cultivo:104007 ALMENDROS-COMUNA Secano  
 Ref:5092786 Recinto:04-099-048-00033-00001 Cultivo:104024 ALMENDROS-MARCONA Secano  
 Ref:5092801 Recinto:04-099-048-00083-00002 Cultivo:104008 ALMENDROS-CONSTANTI Secano

(1) Superficie declarada admisible ajustada con la superficie comprometida.  
 (2) Factor de penalización valorando el alcance para el tipo de compromiso.

Puede verificar la integridad de una copia de este documento mediante la lectura del código QR adjunto o mediante el acceso a la dirección <https://ws050.juntadeandalucia.es/verificarFirma> indicando el código de VERIFICACIÓN

FIRMADO POR	JUAN JOSE SOLER GARCIA	FECHA	03/07/2024	
	ROCIO GUIJARRO MILLAN			
VERIFICACIÓN	Pk2jmGCJWUB3686MPKY7GEXJCD3GC4	PÁGINA	1631/2334	



**APELLIDOS Y NOMBRE / RAZÓN SOCIAL** **NIF** **EXPEDIENTE** **ANUALIDAD DE PAGO**  
 PARRA MARTINEZ ANGEL DAVID \*\*\*\*5671\* 1203471 1ª

**IMPORTE POR ANUALIDAD**

	2023	2024	2025	2026	2027
IMPORTE MÁXIMO SUBVENCIONABLE	1.164,37 €	1.164,37 €	1.164,37 €	1.164,37 €	1.164,37 €
IMPORTE MEDIO DE TRANSFERENCIA (€/ha)	349,66 €	349,66 €	349,66 €	349,66 €	349,66 €

**RESUMEN DE UNIDADES**

Cód	GRUPO DE PAGO	Sup. Dec. Admisible (ha)	Sup. Comprometida (ha)	Sup. ajustada compromiso (1) (ha)	% sobredec.	Sup. Propuesta (ha)	Importe Declarado	Importe Topado	Importe Propuesto	Importe tras sobredec.
433	FRUTALES REGADÍO	3,33		3,33	0,00	3,33	1.164,37	1.164,37	1.164,37	1.164,37
<b>TOTAL</b>		3,33	3,33	3,33		3,33	1.164,37	1.164,37	1.164,37	1.164,37

**APLICACIÓN DE REDUCCIONES Y PENALIZACIONES**

GRUPO DE PAGO	Importe Calculado	Importe prereduc.	Criterios de subvencionabilidad y compromisos	Presentación tardía	Omisión declaración	Condicionalidad	IMPORTE (Euros) PROPUESTO
FRUTALES REGADÍO	1.164,37	1.164,37	0,00	0,00	0,00	0,00	1.164,37
<b>TOTAL</b>	1.164,37	1.164,37					1.164,37

**RESUMEN DE PAGOS**

	IMPORTE (Euros)			
	PROPUESTO	FEADER (Eje 2)	MAPA	CAPADR
PROPUESTO	1.164,37	989,71	114,22	60,44

**RECINTOS PROPUESTOS**

REF.	REFERENCIA SIGPAC	CULTIVO	DESCRIPCIÓN CULTIVO	S/R	G.PAGO	PEND. MEDIA (%)	SUP. DEC. ADMISIBLE (ha)	SUP. COMPROM. (ha)	SUP. AJUSTADA COMPR.(1) (ha)	SUP. CONV. SIGPAC (ha)	SUP. CERTIE. (ha)	SUP. CAMPO (ha)	SUP. CAMPO DETER. CULT. DECLARADO (ha)	SUP. DEC. REDUCIDA (ha)	SUP. PROPUESTA (ha)
4180619	04-053-023-00430-003	209200	MANDARINO-MANDARINO COMÚN	R	433	3,30	1,31	1,31	1,31		1,31			1,31	1,31
4180624	04-053-023-00837-002	208003	POMELO O TORONJA-STAR RUBY	R	433	4,10	1,09	1,09	1,09		1,09			1,09	1,09
4180633	04-053-023-00837-003	208003	POMELO O TORONJA-STAR RUBY	R	433	4,90	0,93	0,93	0,93		0,93			0,93	0,93

**INCIDENCIAS****INCIDENCIA DESCRIPCIÓN**

- 100400 Recinto con cultivo, variedad, régimen de explotación o uso Sigpac no compatible con la operación solicitada ( Anexo IV.I Cultivos y variedades elegibles para las Intervenciones. Orden de 28 de marzo de 2023 ).  
 Ref:4180629 Recinto:04-053-027-00346-00001 Cultivo:209200 MANDARINO-MANDARINO COMÚN Secano Uso:CI
- 100424 Solicita recinto que no está comprometido para la operación.  
 Ref:4180629 Recinto:04-053-027-00346-00001 Cultivo:209200 MANDARINO-MANDARINO COMÚN Secano

(1) Superficie declarada admisible ajustada con la superficie comprometida.  
 (2) Factor de penalización valorando el alcance para el tipo de compromiso.

Puede verificar la integridad de una copia de este documento mediante la lectura del código QR adjunto o mediante el acceso a la dirección <https://ws050.juntadeandalucia.es/verificarFirma> indicando el código de VERIFICACIÓN

FIRMADO POR	JUAN JOSE SOLER GARCIA	FECHA	03/07/2024	
	ROCIO GUIJARRO MILLAN			
VERIFICACIÓN	Pk2jmGCJWUB3686MPKY7GEXJCD3GC4	PÁGINA	1632/2334	



**APELLIDOS Y NOMBRE / RAZÓN SOCIAL**

PARRA MARTINEZ GINES

**NIF**  
\*\*\*2532\*

**EXPEDIENTE**  
1144214

**ANUALIDAD DE PAGO**  
1ª

**IMPORTE POR ANUALIDAD**

	2023	2024	2025	2026	2027
IMPORTE MÁXIMO SUBVENCIONABLE	1.098,50 €	1.098,50 €	1.098,50 €	1.098,50 €	1.098,50 €
IMPORTE MEDIO DE TRANSFERENCIA (€/ha)	216,24 €	216,24 €	216,24 €	216,24 €	216,24 €

**RESUMEN DE UNIDADES**

Cód	GRUPO DE PAGO	Sup. Dec. Admisible (ha)	Sup. Comprometida (ha)	Sup. ajustada compromiso (I) (ha)	% sobredec.	Sup. Propuesta (ha)	Importe Declarado	Importe Topado	Importe Propuesto	Importe tras sobredec.
432	FRUTALES SECANO	5,08		5,08	0,00	5,08	1.098,50	1.098,50	1.098,50	1.098,50
<b>TOTAL</b>		5,08	5,08	5,08		5,08	1.098,50	1.098,50	1.098,50	1.098,50

**APLICACIÓN DE REDUCCIONES Y PENALIZACIONES**

GRUPO DE PAGO	Importe Calculado	Importe prereduc.	Criterios de subvencionabilidad y compromisos	Presentación tardía	Omisión declaración	Condicionalidad	IMPORTE (Euros) PROPUESTO
FRUTALES SECANO	1.098,50	1.098,50	0,00	0,00	0,00	0,00	1.098,50
<b>TOTAL</b>	1.098,50	1.098,50					1.098,50

**RESUMEN DE PAGOS**

	IMPORTE ( Euros )			
	PROPUESTO	FEADER (Eje 2)	MAPA	CAPADR
PROPUESTO	1.098,50	933,73	107,76	57,01

**RECINTOS PROPUESTOS**

REF.	REFERENCIA SIGPAC	CULTIVO	DESCRIPCIÓN CULTIVO	S/R	G.PAGO	PEND. MEDIA (%)	SUP. DEC. ADMISIBLE (ha)	SUP. COMPROM. (ha)	SUP. AJUSTADA COMPR.(I) (ha)	SUP. CONV. SIGPAC (ha)	SUP. CERTIE. (ha)	SUP. CAMPO (ha)	SUP. CAMPO DETER. CULT. DECLARADO (ha)	SUP. DEC. REDUCIDA (ha)	SUP. PROPUESTA (ha)
-746344	04-099-017-00366-013	104024	ALMENDROS-MARCONA	S	432	23,60	0,85	0,85	0,85		0,85			0,85	0,85
-746343	04-099-017-00366-009	104024	ALMENDROS-MARCONA	S	432	35,80	4,18	4,18	4,18		4,18			4,18	4,18
-746342	04-099-017-00365-002	104024	ALMENDROS-MARCONA	S	432	31,70	0,05	0,05	0,05		0,05			0,05	0,05

(1) Superficie declarada admisible ajustada con la superficie comprometida.  
(2) Factor de penalización valorando el alcance para el tipo de compromiso.

Puede verificar la integridad de una copia de este documento mediante la lectura del código QR adjunto o mediante el acceso a la dirección <https://ws050.juntadeandalucia.es/verificarFirma> indicando el código de VERIFICACIÓN

FIRMADO POR	JUAN JOSE SOLER GARCIA	FECHA	03/07/2024	
	ROCIO GUIJARRO MILLAN			
VERIFICACIÓN	Pk2jmGCJWUB3686MPKY7GEXJCD3GC4	PÁGINA	1633/2334	



<u>APELLIDOS Y NOMBRE / RAZÓN SOCIAL</u>	<u>NIF</u>	<u>EXPEDIENTE</u>	<u>ANUALIDAD DE PAGO</u>
PARRA MARTINEZ MARIA CATALINA	****6561*	1083312	1ª
<u>IMPORTE POR ANUALIDAD</u>			
	<b>2023</b>	<b>2024</b>	<b>2025</b>
<b>IMPORTE MÁXIMO SUBVENCIONABLE</b>	5.369,60 €	5.369,60 €	5.369,60 €
<b>IMPORTE MEDIO DE TRANSFERENCIA (€/ha)</b>	227,43 €	227,43 €	227,43 €

**RESUMEN DE UNIDADES**

<u>Cód</u>	<u>GRUPO DE PAGO</u>	<u>Sup. Dec. Admisible (ha)</u>	<u>Sup. Comprometida (ha)</u>	<u>Sup. ajustada compromiso (1) (ha)</u>	<u>% sobredec.</u>	<u>Sup. Propuesta (ha)</u>	<u>Importe Declarado</u>	<u>Importe Topado</u>	<u>Importe Propuesto</u>	<u>Importe tras sobredec.</u>
432	FRUTALES SECANO	21,63		21,63	0,00	21,63	4.677,27	4.677,27	4.677,27	4.677,27
433	FRUTALES REGADÍO	1,98		1,98	0,00	1,98	692,33	692,33	692,33	692,33
<b>TOTAL</b>		23,61	23,61	23,61		23,61	5.369,60	5.369,60	5.369,60	5.369,60

**APLICACIÓN DE REDUCCIONES Y PENALIZACIONES**

<u>GRUPO DE PAGO</u>	<u>Importe Calculado</u>	<u>Importe pre-reduc.</u>	<u>Criterios de subvencionabilidad y compromisos</u>	<u>Presentación tardía</u>	<u>Omisión declaración</u>	<u>Condicionabilidad</u>	<u>IMPORTE (Euros) PROPUESTO</u>
FRUTALES REGADÍO	692,33	692,33	0,00	0,00	0,00	0,00	692,33
FRUTALES SECANO	4.677,27	4.677,27	0,00	0,00	0,00	0,00	4.677,27
<b>TOTAL</b>	5.369,60	5.369,60					5.369,60

**RESUMEN DE PAGOS**

	<u>IMPORTE ( Euros )</u>			
	<u>PROPUESTO</u>	<u>FEADER (Eje 2)</u>	<u>MAPA</u>	<u>CAPADR</u>
<b>PROPUESTO</b>	5.369,60	4.564,16	526,76	278,68

**RECINTOS PROPUESTOS**

<u>REF.</u>	<u>REFERENCIA SIGPAC</u>	<u>CULTIVO DESCRIPCIÓN CULTIVO</u>	<u>S/R G.PAGO</u>	<u>PEND. MEDIA (%)</u>	<u>SUP. DEC. ADMISIBLE (ha)</u>	<u>SUP. COMPROM. (ha)</u>	<u>SUP. AJUSTADA COMPR.(1) (ha)</u>	<u>SUP. CONV. SIGPAC (ha)</u>	<u>SUP. CERTIF. (ha)</u>	<u>SUP. CAMPO (ha)</u>	<u>SUP. CAMPO DETER. CULT. DECLARADO (ha)</u>	<u>SUP. DEC. REDUCIDA (ha)</u>	<u>SUP. PROPUESTA (ha)</u>
-1007397	04-053-045-00290-002	104020	ALMENDROS-GUARA	S	432	13,00	0,11	0,11	0,11	0,11	0,11	0,11	0,11
-716696	04-053-045-00276-008	104020	ALMENDROS-GUARA	S	432	3,40	0,05	0,05	0,05	0,05	0,05	0,05	0,05
4107835	04-053-045-00297-001	104020	ALMENDROS-GUARA	S	432	5,60	0,06	0,06	0,06	0,06	0,06	0,06	0,06
4107839	04-053-045-00293-003	104020	ALMENDROS-GUARA	S	432	11,60	0,35	0,35	0,35	0,35	0,35	0,35	0,35
4107841	04-053-045-00293-001	104020	ALMENDROS-GUARA	S	432	14,70	0,29	0,29	0,29	0,29	0,29	0,29	0,29
4107848	04-053-045-00279-001	104020	ALMENDROS-GUARA	S	432	7,00	0,30	0,30	0,30	0,30	0,30	0,30	0,30
4107875	04-053-045-00459-002	104020	ALMENDROS-GUARA	S	432	7,00	1,70	1,70	1,70	1,70	1,70	1,70	1,70
4107876	04-053-045-00459-003	104020	ALMENDROS-GUARA	S	432	8,00	0,67	0,67	0,67	0,67	0,67	0,67	0,67
4107879	04-053-045-00459-008	104020	ALMENDROS-GUARA	S	432	23,10	0,02	0,02	0,02	0,02	0,02	0,02	0,02
1700000006316469	04-008-006-00047-001	104020	ALMENDROS-GUARA	S	432	30,90	0,91	0,91	0,91	0,91	0,91	0,91	0,91
1700000006316470	04-083-029-00381-004	104007	ALMENDROS-COMUNA	S	432	38,60	1,16	1,16	1,16	1,16	1,16	1,16	1,16
1700000006316471	04-083-024-00094-004	104020	ALMENDROS-GUARA	S	432	24,60	1,21	1,21	1,21	1,21	1,21	1,21	1,21
1700000006316472	04-008-006-00050-003	104020	ALMENDROS-GUARA	S	432	21,50	1,33	1,33	1,33	1,33	1,33	1,33	1,33
1700000006316473	04-083-024-00094-007	104020	ALMENDROS-GUARA	S	432	25,20	0,19	0,19	0,19	0,19	0,19	0,19	0,19
1700000006316474	04-083-024-00094-008	104020	ALMENDROS-GUARA	S	432	12,30	0,10	0,10	0,10	0,10	0,10	0,10	0,10
1700000006316475	04-083-024-00094-009	104020	ALMENDROS-GUARA	S	432	25,20	0,02	0,02	0,02	0,02	0,02	0,02	0,02
1700000006316476	04-083-024-00094-010	104020	ALMENDROS-GUARA	S	432	19,70	0,01	0,01	0,01	0,01	0,01	0,01	0,01
1700000006316477	04-083-024-00095-001	104020	ALMENDROS-GUARA	S	432	19,60	1,55	1,55	1,55	1,55	1,55	1,55	1,55
1700000006316478	04-083-026-00428-001	104007	ALMENDROS-COMUNA	S	432	56,00	3,35	3,35	3,35	3,35	3,35	3,35	3,35
1700000006316479	04-008-006-00050-006	104020	ALMENDROS-GUARA	S	432	12,30	0,06	0,06	0,06	0,06	0,06	0,06	0,06
1700000006316480	04-008-010-00088-001	104020	ALMENDROS-GUARA	S	432	24,60	3,35	3,35	3,35	3,35	3,35	3,35	3,35
1700000006316481	04-008-010-00098-001	104020	ALMENDROS-GUARA	S	432	12,50	1,97	1,97	1,97	1,97	1,97	1,97	1,97
1700000006316482	04-008-010-00100-001	104020	ALMENDROS-GUARA	S	432	12,10	1,03	1,03	1,03	1,03	1,03	1,03	1,03
1700000006316483	04-008-011-00072-001	104020	ALMENDROS-GUARA	S	432	7,20	0,05	0,05	0,05	0,05	0,05	0,05	0,05
1700000006316484	04-008-014-00002-001	104020	ALMENDROS-GUARA	S	432	18,70	1,22	1,22	1,22	1,22	1,22	1,22	1,22
1700000006316485	04-008-014-00122-001	104020	ALMENDROS-GUARA	S	432	26,60	0,57	0,57	0,57	0,57	0,57	0,57	0,57
-55208	04-053-045-00280-002	104020	ALMENDROS-GUARA	R	433	12,10	1,61	1,61	1,61	1,61	1,61	1,61	1,61
4107850	04-053-045-00280-004	104020	ALMENDROS-GUARA	R	433	16,10	0,37	0,37	0,37	0,37	0,37	0,37	0,37

(1) Superficie declarada admisible ajustada con la superficie comprometida.  
 (2) Factor de penalización valorando el alcance para el tipo de compromiso.

Puede verificar la integridad de una copia de este documento mediante la lectura del código QR adjunto o mediante el acceso a la dirección <a href="https://ws050.juntadeandalucia.es/verificarFirma">https://ws050.juntadeandalucia.es/verificarFirma</a> indicando el código de VERIFICACIÓN					
FIRMADO POR	JUAN JOSE SOLER GARCIA		FECHA		03/07/2024
	ROCIO GUIJARRO MILLAN				
VERIFICACIÓN	Pk2jmGCJWUB3686MPKY7GEXJCD3GC4		PÁGINA		1634/2334



**INCIDENCIAS**

**INCIDENCIA DESCRIPCIÓN**

- 100402 Recinto solicitado no forma parte de ningún organismo de control autorizado para la producción ecológica en Andalucía o fecha de inscripción posterior al plazo establecido ( Anexo I. Criterios de Subvencionabilidad. Orden 28 de marzo de 2023 ).  
Ref:4649128 Recinto:04-008-006-00053-00004 Cultivo:104020 ALMENDROS-GUARA Secano
- 100424 Solicita recinto que no está comprometido para la operación.  
Ref:4649128 Recinto:04-008-006-00053-00004 Cultivo:104020 ALMENDROS-GUARA Secano

(1) Superficie declarada admisible ajustada con la superficie comprometida.  
(2) Factor de penalización valorando el alcance para el tipo de compromiso.

Puede verificar la integridad de una copia de este documento mediante la lectura del código QR adjunto o mediante el acceso a la dirección <https://ws050.juntadeandalucia.es/verificarFirma> indicando el código de VERIFICACIÓN

FIRMADO POR	JUAN JOSE SOLER GARCIA	FECHA	03/07/2024	
	ROCIO GUIJARRO MILLAN			
VERIFICACIÓN	Pk2jmGCJWUB3686MPKY7GEXJCD3GC4	PÁGINA	1635/2334	



**APELLIDOS Y NOMBRE / RAZÓN SOCIAL**

PARRA MORALES MARIA DEL PILAR

**NIF**

\*\*\*\*2296\*

**EXPEDIENTE**

1186219

**ANUALIDAD DE PAGO**

1ª

**IMPORTE POR ANUALIDAD**

	2023	2024	2025	2026	2027
IMPORTE MÁXIMO SUBVENCIONABLE	4.285,88 €	4.285,88 €	4.285,88 €	4.285,88 €	4.285,88 €
IMPORTE MEDIO DE TRANSFERENCIA (€/ha)	216,24 €	216,24 €	216,24 €	216,24 €	216,24 €

**RESUMEN DE UNIDADES**

Cód	GRUPO DE PAGO	Sup. Dec. Admisible (ha)	Sup. Comprometida (ha)	Sup. ajustada compromiso (1) (ha)	% sobredec.	Sup. Propuesta (ha)	Importe Declarado	Importe Topado	Importe Propuesto	Importe tras sobredec.
432	FRUTALES SECANO	19,82		19,82	0,00	19,82	4.285,88	4.285,88	4.285,88	4.285,88
<b>TOTAL</b>		19,82	19,82	19,82		19,82	4.285,88	4.285,88	4.285,88	4.285,88

**APLICACIÓN DE REDUCCIONES Y PENALIZACIONES**

GRUPO DE PAGO	Importe Calculado	Importe prerreduc.	Criterios de subvencionabilidad y compromisos	Presentación tardía	Omisión declaración	Condicionality	IMPORTE (Euros) PROPUESTO
FRUTALES SECANO	4.285,88	4.285,88	0,00	0,00	0,00	0,00	4.285,88
<b>TOTAL</b>	4.285,88	4.285,88					4.285,88

**RESUMEN DE PAGOS**

	IMPORTE ( Euros )			
	PROPUESTO	FEADER (Eje 2)	MAPA	CAPADR
PROPUESTO	4.285,88	3.643,00	420,44	222,44

**RECINTOS PROPUESTOS**

REF.	REFERENCIA SIGPAC	CULTIVO DESCRIPCIÓN CULTIVO	S/R	G.PAGO	PEND. MEDIA (%)	SUP. DEC. ADMISIBLE (ha)	SUP. COMPROM. (ha)	SUP. AJUSTADA COMPROM. (1) (ha)	SUP. CONV. SIGPAC (ha)	SUP. CERTIE (ha)	SUP. CAMPO (ha)	SUP. CAMPO DETER. CULT. DECLARADO (ha)	SUP. DEC. REDUCIDA (ha)	SUP. PROPUESTA (ha)
-137599	04-099-015-00521-009	104007	S	432	24,20	0,09	0,09	0,09		0,09			0,09	0,09
4178423	04-099-015-00521-006	104024	S	432	30,00	1,17	1,17	1,17		1,17			1,17	1,17
4178424	04-099-015-00521-004	104020	S	432	36,40	1,42	1,42	1,42		1,42			1,42	1,42
1700000004625879	04-053-002-01056-004	104007	S	432	35,70	0,48	0,48	0,48		0,48			0,48	0,48
1700000004625880	04-099-015-00094-001	104007	S	432	29,40	0,26	0,26	0,26		0,26			0,26	0,26
1700000004625881	04-099-015-00096-001	104007	S	432	33,90	2,85	2,85	2,85		2,85			2,85	2,85
1700000005118127	04-053-002-00854-002	104007	S	432	36,10	0,17	0,17	0,17		0,17			0,17	0,17
1700000005118128	04-099-012-00381-001	104007	S	432	19,30	1,41	1,41	1,41		1,41			1,41	1,41
1700000005118130	04-099-012-00410-002	104007	S	432	35,10	1,38	1,38	1,38		1,38			1,38	1,38
1700000005118131	04-053-051-00102-001	104024	S	432	18,30	0,08	0,08	0,08		0,08			0,08	0,08
1700000005118132	04-053-051-00106-001	104007	S	432	27,50	0,30	0,30	0,30		0,30			0,30	0,30
1700000005118133	04-099-015-00520-001	104020	S	432	23,30	1,87	1,87	1,87		1,87			1,87	1,87
1700000005118134	04-099-015-00521-003	104020	S	432	31,70	0,40	0,40	0,40		0,40			0,40	0,40
1700000005118135	04-099-015-00521-005	104008	S	432	20,10	0,67	0,67	0,67		0,67			0,67	0,67
1700000005118139	04-099-015-00544-002	104007	S	432	26,00	1,31	1,31	1,31		1,31			1,31	1,31
1700000005118141	04-099-015-00544-003	104008	S	432	22,60	0,31	0,31	0,31		0,31			0,31	0,31
1700000005118142	04-099-015-00544-004	104008	S	432	17,80	0,44	0,44	0,44		0,44			0,44	0,44
1700000005118144	04-099-015-00544-005	104007	S	432	33,40	2,38	2,38	2,38		2,38			2,38	2,38
1700000005118147	04-099-013-00039-001	104007	S	432	47,20	0,28	0,28	0,28		0,28			0,28	0,28
1700000005118149	04-099-015-00544-006	104020	S	432	36,20	2,16	2,16	2,16		2,16			2,16	2,16
1700000005118150	04-099-015-00521-002	104020	S	432	20,50	0,03	0,03	0,03		0,03			0,03	0,03
1700000005118151	04-053-002-01011-003	104007	S	432	35,50	0,18	0,18	0,18		0,18			0,18	0,18
1700000005118152	04-099-015-00570-001	104024	S	432	18,60	0,18	0,18	0,18		0,18			0,18	0,18

(1) Superficie declarada admisible ajustada con la superficie comprometida.  
 (2) Factor de penalización valorando el alcance para el tipo de compromiso.

Puede verificar la integridad de una copia de este documento mediante la lectura del código QR adjunto o mediante el acceso a la dirección <https://ws050.juntadeandalucia.es/verificarFirma> indicando el código de VERIFICACIÓN

FIRMADO POR	JUAN JOSE SOLER GARCIA	FECHA	03/07/2024	
	ROCIO GUIJARRO MILLAN			
VERIFICACIÓN	Pk2jmGCJWUB3686MPKY7GEXJCD3GC4	PÁGINA	1636/2334	





**APELLIDOS Y NOMBRE / RAZÓN SOCIAL**

PARRA PINTOR ANA

**NIF**  
\*\*\*9364\*

**EXPEDIENTE**  
1091326

**ANUALIDAD DE PAGO**

1ª

**IMPORTE POR ANUALIDAD**

	2023	2024	2025	2026	2027
IMPORTE MÁXIMO SUBVENCIONABLE	4.043,69 €	4.043,69 €	4.043,69 €	4.043,69 €	4.043,69 €
IMPORTE MEDIO DE TRANSFERENCIA (€/ha)	216,24 €	216,24 €	216,24 €	216,24 €	216,24 €

**RESUMEN DE UNIDADES**

Cód	GRUPO DE PAGO	Sup. Dec. Admisible (ha)	Sup. Comprometida (ha)	Sup. ajustada compromiso (I) (ha)	% sobredec.	Sup. Propuesta (ha)	Importe Declarado	Importe Topado	Importe Propuesto	Importe tras sobredec.
432	FRUTALES SECANO	18,70		18,70	0,00	18,70	4.043,69	4.043,69	4.043,69	4.043,69
<b>TOTAL</b>		18,70	18,70	18,70		18,70	4.043,69	4.043,69	4.043,69	4.043,69

**APLICACIÓN DE REDUCCIONES Y PENALIZACIONES**

GRUPO DE PAGO	Importe Calculado	Importe prerreduc.	Criterios de subvencionabilidad y compromisos	Presentación tardía	Omisión declaración	Condicionabilidad	IMPORTE (Euros) PROPUESTO
FRUTALES SECANO	4.043,69	4.043,69	0,00	0,00	0,00	0,00	4.043,69
<b>TOTAL</b>	4.043,69	4.043,69					4.043,69

**RESUMEN DE PAGOS**

	IMPORTE (Euros)			
	PROPUESTO	FEADER (Eje 2)	MAPA	CAPADR
PROPUESTO	4.043,69	3.437,14	396,69	209,86

**RECINTOS PROPUESTOS**

REF.	REFERENCIA SIGPAC	CULTIVO	DESCRIPCIÓN CULTIVO	S/R	G.PAGO	PEND. MEDIA (%)	SUP. DEC. ADMISIBLE (ha)	SUP. COMPROM. (ha)	SUP. AJUSTADA COMPR.(I) (ha)	SUP. CONV. SIGPAC (ha)	SUP. CERTIE. (ha)	SUP. CAMPO (ha)	SUP. CAMPO DETER. CULT. DECLARADO (ha)	SUP. DEC. REDUCIDA (ha)	SUP. PROPUESTA (ha)
-1040154	04-099-013-00169-004	104020	ALMENDROS-GUARA	S	432	32,10	3,15	3,15	3,15		3,15			3,15	3,15
1700000005820967	04-099-012-00213-002	104024	ALMENDROS-MARCONA	S	432	37,60	1,67	1,67	1,67		1,67			1,67	1,67
1700000005820968	04-099-014-00034-003	104024	ALMENDROS-MARCONA	S	432	25,70	4,52	4,52	4,52		4,52			4,52	4,52
1700000005820969	04-099-014-00038-001	104020	ALMENDROS-GUARA	S	432	23,70	0,32	0,32	0,32		0,32			0,32	0,32
1700000005820970	04-099-014-00039-001	104020	ALMENDROS-GUARA	S	432	21,30	0,33	0,33	0,33		0,33			0,33	0,33
1700000005820971	04-099-014-00040-002	104024	ALMENDROS-MARCONA	S	432	21,40	0,82	0,82	0,82		0,82			0,82	0,82
1700000005820972	04-099-014-00041-001	104020	ALMENDROS-GUARA	S	432	20,30	0,42	0,42	0,42		0,42			0,42	0,42
1700000005820973	04-099-014-00042-001	104020	ALMENDROS-GUARA	S	432	26,70	0,45	0,45	0,45		0,45			0,45	0,45
1700000005820974	04-099-014-00043-001	104020	ALMENDROS-GUARA	S	432	27,00	0,49	0,49	0,49		0,49			0,49	0,49
1700000005820975	04-099-014-00045-001	104024	ALMENDROS-MARCONA	S	432	26,20	0,46	0,46	0,46		0,46			0,46	0,46
1700000005820976	04-099-013-00169-001	104020	ALMENDROS-GUARA	S	432	31,30	3,21	3,21	3,21		3,21			3,21	3,21
1700000005820977	04-099-013-00023-001	104020	ALMENDROS-GUARA	S	432	30,60	0,34	0,34	0,34		0,34			0,34	0,34
1700000005820978	04-099-013-00024-006	104024	ALMENDROS-MARCONA	S	432	24,00	2,32	2,32	2,32		2,32			2,32	2,32
1700000005820979	04-099-014-00034-006	104024	ALMENDROS-MARCONA	S	432	19,20	0,20	0,20	0,20		0,20			0,20	0,20

(1) Superficie declarada admisible ajustada con la superficie comprometida.  
(2) Factor de penalización valorando el alcance para el tipo de compromiso.

Puede verificar la integridad de una copia de este documento mediante la lectura del código QR adjunto o mediante el acceso a la dirección <a href="https://ws050.juntadeandalucia.es/verificarFirma">https://ws050.juntadeandalucia.es/verificarFirma</a> indicando el código de VERIFICACIÓN					
FIRMADO POR	JUAN JOSE SOLER GARCIA		FECHA		03/07/2024
	ROCIO GUIJARRO MILLAN				
VERIFICACIÓN	Pk2jmGCJWUB3686MPKY7GEXJCD3GC4		PÁGINA		1637/2334



<b><u>APELLIDOS Y NOMBRE / RAZÓN SOCIAL</u></b>	<b><u>NIF</u></b>	<b><u>EXPEDIENTE</u></b>	<b><u>ANUALIDAD DE PAGO</u></b>
PARRA RUIZ JESUS	****7297*	1260626	

**RESUMEN DE PAGOS**

	<b><u>IMPORTE (Euros)</u></b>			
	<b><u>PROPUESTO</u></b>	<b><u>FEADER (Eje 2)</u></b>	<b><u>MAPA</u></b>	<b><u>CAPADR</u></b>
PROPUESTO	0,00	0,00	0,00	0,00

**INCIDENCIAS**

**INCIDENCIA DESCRIPCIÓN**

- 100401 Solicitante no inscrito en un organismo de control autorizado para la producción ecológica en Andalucía ( Anexo I. Criterios de Subvencionabilidad. Orden 28 de marzo de 2023 ).
- 100402 Recinto solicitado no forma parte de ningún organismo de control autorizado para la producción ecológica en Andalucía o fecha de inscripción posterior al plazo establecido ( Anexo I. Criterios de Subvencionabilidad. Orden 28 de marzo de 2023 ).  
Ref:-80531 Recinto:04-029-023-00007-00002 Cultivo:152000 PIMIENTO-SIN VARIEDAD Regadío
- 100424 Solicita recinto que no está comprometido para la operación.  
Ref:-80531 Recinto:04-029-023-00007-00002 Cultivo:152000 PIMIENTO-SIN VARIEDAD Regadío
- 101008 Expediente sin compromisos vigentes.  
Operación:6503.2

(1) Superficie declarada admisible ajustada con la superficie comprometida.  
(2) Factor de penalización valorando el alcance para el tipo de compromiso.

Puede verificar la integridad de una copia de este documento mediante la lectura del código QR adjunto o mediante el acceso a la dirección <a href="https://ws050.juntadeandalucia.es/verificarFirma">https://ws050.juntadeandalucia.es/verificarFirma</a> indicando el código de VERIFICACIÓN				
FIRMADO POR	JUAN JOSE SOLER GARCIA	FECHA	03/07/2024	
	ROCIO GUIJARRO MILLAN			
VERIFICACIÓN	Pk2jmGCJWUB3686MPKY7GEXJCD3GC4	PÁGINA	1638/2334	



**APELLIDOS Y NOMBRE / RAZÓN SOCIAL**

PARRA RUIZ JOSE

**NIF**

\*\*\*\*1787\*

**EXPEDIENTE**

1112042

**ANUALIDAD DE PAGO**

**RESUMEN DE PAGOS**

	PROPUESTO	IMPORTE (Euros)		
		FEADER (Eje 2)	MAPA	CAPADR
PROPUESTO	0,00	0,00	0,00	0,00

**INCIDENCIAS**

**INCIDENCIA DESCRIPCIÓN**

- 100401 Solicitante no inscrito en un organismo de control autorizado para la producción ecológica en Andalucía ( Anexo I. Criterios de Subvencionabilidad. Orden 28 de marzo de 2023 ).
- 100402 Recinto solicitado no forma parte de ningún organismo de control autorizado para la producción ecológica en Andalucía o fecha de inscripción posterior al plazo establecido ( Anexo I. Criterios de Subvencionabilidad. Orden 28 de marzo de 2023 ).  
Ref:4125663 Recinto:04-029-023-00009-00001 Cultivo:152000 PIMIENTO-SIN VARIEDAD Regadío
- 100424 Solicita recinto que no está comprometido para la operación.  
Ref:4125663 Recinto:04-029-023-00009-00001 Cultivo:152000 PIMIENTO-SIN VARIEDAD Regadío
- 101008 Expediente sin compromisos vigentes.  
Operación:6503.2

(1) Superficie declarada admisible ajustada con la superficie comprometida.  
(2) Factor de penalización valorando el alcance para el tipo de compromiso.

Puede verificar la integridad de una copia de este documento mediante la lectura del código QR adjunto o mediante el acceso a la dirección <a href="https://ws050.juntadeandalucia.es/verificarFirma">https://ws050.juntadeandalucia.es/verificarFirma</a> indicando el código de VERIFICACIÓN				
FIRMADO POR	JUAN JOSE SOLER GARCIA	FECHA	03/07/2024	
	ROCIO GUIJARRO MILLAN			
VERIFICACIÓN	Pk2jmGCJWUB3686MPKY7GEXJCD3GC4	PÁGINA	1639/2334	



<u>APELLIDOS Y NOMBRE / RAZÓN SOCIAL</u>	<u>NIF</u>	<u>EXPEDIENTE</u>	<u>ANUALIDAD DE PAGO</u>
PARRA RUIZ JUAN	****4076*	1111912	

**RESUMEN DE PAGOS**

PROPUESTO	<u>IMPORTE ( Euros )</u>			
	<u>PROPUESTO</u>	<u>FEADER (Eje 2)</u>	<u>MAPA</u>	<u>CAPADR</u>
	0,00	0,00	0,00	0,00

**INCIDENCIAS**

**INCIDENCIA DESCRIPCIÓN**

248	Verifica que los recintos declarados con sistema de explotación regadío corresponden realmente a regadío según SIGPAC. Ref:4125602 Recinto:04-029-022-00183-00009 Cultivo:152000 PIMIENTO-SIN VARIEDAD Regadío Ref:4125608 Recinto:04-029-022-00184-00009 Cultivo:152000 PIMIENTO-SIN VARIEDAD Regadío
100401	Solicitante no inscrito en un organismo de control autorizado para la producción ecológica en Andalucía ( Anexo I. Criterios de Subvencionabilidad. Orden 28 de marzo de 2023 ).
100402	Recinto solicitado no forma parte de ningún organismo de control autorizado para la producción ecológica en Andalucía o fecha de inscripción posterior al plazo establecido ( Anexo I. Criterios de Subvencionabilidad. Orden 28 de marzo de 2023 ). Ref:4125600 Recinto:04-029-022-00182-00021 Cultivo:152000 PIMIENTO-SIN VARIEDAD Regadío Ref:4125602 Recinto:04-029-022-00183-00009 Cultivo:152000 PIMIENTO-SIN VARIEDAD Regadío Ref:4125608 Recinto:04-029-022-00184-00009 Cultivo:152000 PIMIENTO-SIN VARIEDAD Regadío
100424	Solicita recinto que no está comprometido para la operación. Ref:4125600 Recinto:04-029-022-00182-00021 Cultivo:152000 PIMIENTO-SIN VARIEDAD Regadío Ref:4125602 Recinto:04-029-022-00183-00009 Cultivo:152000 PIMIENTO-SIN VARIEDAD Regadío Ref:4125608 Recinto:04-029-022-00184-00009 Cultivo:152000 PIMIENTO-SIN VARIEDAD Regadío
101008	Expediente sin compromisos vigentes. Operación:6503.2

(1) Superficie declarada admisible ajustada con la superficie comprometida.  
(2) Factor de penalización valorando el alcance para el tipo de compromiso.

Puede verificar la integridad de una copia de este documento mediante la lectura del código QR adjunto o mediante el acceso a la dirección <a href="https://ws050.juntadeandalucia.es/verificarFirma">https://ws050.juntadeandalucia.es/verificarFirma</a> indicando el código de VERIFICACIÓN				
FIRMADO POR	JUAN JOSE SOLER GARCIA	FECHA	03/07/2024	
	ROCIO GUIJARRO MILLAN			
VERIFICACIÓN	Pk2jmGCJWUB3686MPKY7GEXJCD3GC4	PÁGINA	1640/2334	

**APELLIDOS Y NOMBRE / RAZÓN SOCIAL**

PARRA SANCHEZ CATALINA

**NIF**

\*\*\*2622\*

**EXPEDIENTE**

1166251

**ANUALIDAD DE PAGO**

1ª

**IMPORTE POR ANUALIDAD**

	2023	2024	2025	2026	2027
IMPORTE MÁXIMO SUBVENCIONABLE	2.259,71 €	2.259,71 €	2.259,71 €	2.259,71 €	2.259,71 €
IMPORTE MEDIO DE TRANSFERENCIA (€/ha)	216,24 €	216,24 €	216,24 €	216,24 €	216,24 €

**RESUMEN DE UNIDADES**

Cód	GRUPO DE PAGO	Sup. Dec. Admisible (ha)	Sup. Comprometida (ha)	Sup. ajustada compromiso (1) (ha)	% sobredec.	Sup. Propuesta (ha)	Importe Declarado	Importe Topado	Importe Propuesto	Importe tras sobredec.
432	FRUTALES SECANO	10,45		10,45	0,00	10,45	2.259,71	2.259,71	2.259,71	2.259,71
<b>TOTAL</b>		10,45	10,45	10,45		10,45	2.259,71	2.259,71	2.259,71	2.259,71

**APLICACIÓN DE REDUCCIONES Y PENALIZACIONES**

GRUPO DE PAGO	Importe Calculado	Importe prereduc.	Criterios de subvencionabilidad y compromisos	Presentación tardía	Omisión declaración	Condicionalidad	IMPORTE (Euros) PROPUESTO
FRUTALES SECANO	2.259,71	2.259,71	0,00	0,00	0,00	0,00	2.259,71
<b>TOTAL</b>	2.259,71	2.259,71					2.259,71

**RESUMEN DE PAGOS**

	IMPORTE (Euros)		
	PROPUESTO	FEADER (Eje 2)	MAPA
PROPUESTO	2.259,71	1.920,75	221,68
			CAPADR 117,28

**RECINTOS PROPUESTOS**

REF.	REFERENCIA SIGPAC	CULTIVO DESCRIPCIÓN CULTIVO	S/R	G.PAGO	PEND. MEDIA (%)	SUP. DEC. ADMISIBLE (ha)	SUP. COMPROM. (ha)	SUP. AJUSTADA COMPROM. (1) (ha)	SUP. CONV. SIGPAC (ha)	SUP. CERTIE. (ha)	SUP. CAMPO (ha)	SUP. CAMPO DETER. CULT. DECLARADO (ha)	SUP. DEC. REDUCIDA (ha)	SUP. PROPUESTA (ha)
-1251441	04-099-043-00374-019	104024 ALMENDROS-MARCONA	S	432	14,10	0,62	0,62	0,62		0,62			0,62	0,62
-120939	04-099-043-00149-007	104024 ALMENDROS-MARCONA	S	432	16,70	1,34	1,34	1,34		1,34			1,34	1,34
6865147	04-099-043-80006-003	104024 ALMENDROS-MARCONA	S	432	21,50	2,09	2,09	2,09		2,09			2,09	2,09
170000005185336	04-099-043-00077-004	104024 ALMENDROS-MARCONA	S	432	17,40	3,89	3,89	3,89		3,89			3,89	3,89
1700000005185337	04-099-043-00201-001	104024 ALMENDROS-MARCONA	S	432	14,10	1,82	1,82	1,82		1,82			1,82	1,82
1700000005185339	04-099-043-00373-002	104024 ALMENDROS-MARCONA	S	432	19,30	0,69	0,69	0,69		0,69			0,69	0,69

(1) Superficie declarada admisible ajustada con la superficie comprometida.

(2) Factor de penalización valorando el alcance para el tipo de compromiso.

Puede verificar la integridad de una copia de este documento mediante la lectura del código QR adjunto o mediante el acceso a la dirección <https://ws050.juntadeandalucia.es/verificarFirma> indicando el código de VERIFICACIÓN

FIRMADO POR	JUAN JOSE SOLER GARCIA	FECHA	03/07/2024
	ROCIO GUIJARRO MILLAN		
VERIFICACIÓN	Pk2jmGCJWUB3686MPKY7GEXJCD3GC4	PÁGINA	1641/2334





<u>APELLIDOS Y NOMBRE / RAZÓN SOCIAL</u>	<u>NIF</u>	<u>EXPEDIENTE</u>	<u>ANUALIDAD DE PAGO</u>
PARRA SANCHEZ DIEGO	****3453*	1248368	1ª

**IMPORTE POR ANUALIDAD**

	2023	2024	2025	2026	2027
IMPORTE MÁXIMO SUBVENCIONABLE	7.827,89 €	7.827,89 €	7.827,89 €	7.827,89 €	7.827,89 €
IMPORTE MEDIO DE TRANSFERENCIA (€/ha)	216,24 €	216,24 €	216,24 €	216,24 €	216,24 €

**RESUMEN DE UNIDADES**

Cód	GRUPO DE PAGO	Sup. Dec. Admisible (ha)	Sup. Comprometida (ha)	Sup. ajustada compromiso (1) (ha)	% sobredec.	Sup. Propuesta (ha)	Importe Declarado	Importe Topado	Importe Propuesto	Importe tras sobredec.
432	FRUTALES SECANO	36,50		36,20	0,00	36,20	7.827,89	7.827,89	7.827,89	7.827,89
<b>TOTAL</b>		36,50	36,20	36,20		36,20	7.827,89	7.827,89	7.827,89	7.827,89

**APLICACIÓN DE REDUCCIONES Y PENALIZACIONES**

GRUPO DE PAGO	Importe Calculado	Importe prerreduc.	Criterios de subvencionabilidad y compromisos	Presentación tardía	Omisión declaración	Condicionalidad	IMPORTE (Euros) PROPUESTO
FRUTALES SECANO	7.827,89	7.827,89	0,00	0,00	1,00	0,00	7.749,61
<b>TOTAL</b>	7.827,89	7.827,89					7.749,61

**RESUMEN DE PAGOS**

	IMPORTE (Euros)			
	PROPUESTO	FEADER (Eje 2)	MAPA	CAPADR
PROPUESTO	7.749,61	6.587,17	760,24	402,20

**RECINTOS PROPUESTOS**

REF.	REFERENCIA SIGPAC	CULTIVO DESCRIPCIÓN CULTIVO	S/R	G.PAGO	PEND. MEDIA (%)	SUP. DEC. ADMISIBLE (ha)	SUP. COMPROM. (ha)	SUP. AJUSTADA COMPROM. (1) (ha)	SUP. CONV. SIGPAC (ha)	SUP. CERTIE (ha)	SUP. CAMPO (ha)	SUP. CAMPO DETER. CULT. DECLARADO (ha)	SUP. DEC. REDUCIDA (ha)	SUP. PROPUESTA (ha)
-496744	04-099-017-00054-014	104007 ALMENDROS-COMUNA	S	432	38,00	0,03	0,03	0,03		0,03			0,03	0,03
1700000004729875	04-099-017-00031-001	104007 ALMENDROS-COMUNA	S	432	15,10	0,35	0,35	0,35		0,35			0,35	0,35
1700000004729880	04-099-017-00031-003	104007 ALMENDROS-COMUNA	S	432	7,20	0,06	0,06	0,06		0,06			0,06	0,06
1700000004729883	04-099-016-00106-002	104007 ALMENDROS-COMUNA	S	432	34,80	8,53	8,53	8,53		8,53			8,53	8,53
1700000004729884	04-099-016-00201-008	104007 ALMENDROS-COMUNA	S	432	32,20	2,23	2,23	2,23		2,23			2,23	2,23
1700000004729885	04-099-017-00027-001	104007 ALMENDROS-COMUNA	S	432	54,30	0,20	0,20	0,20		0,20			0,20	0,20
1700000004729886	04-099-017-00029-001	104007 ALMENDROS-COMUNA	S	432	40,30	1,03	1,03	1,03		1,03			1,03	1,03
1700000004729887	04-099-017-00307-002	104007 ALMENDROS-COMUNA	S	432	13,70	1,37	1,07	1,07		1,37			1,07	1,07
1700000004729888	04-099-016-00106-003	104007 ALMENDROS-COMUNA	S	432	22,10	0,94	0,94	0,94		0,94			0,94	0,94
1700000004729889	04-099-017-00179-003	104007 ALMENDROS-COMUNA	S	432	29,60	0,21	0,21	0,21		0,21			0,21	0,21
1700000004729890	04-099-017-00317-002	104007 ALMENDROS-COMUNA	S	432	14,70	0,50	0,50	0,50		0,50			0,50	0,50
1700000004729891	04-099-017-00194-001	104007 ALMENDROS-COMUNA	S	432	30,60	0,32	0,32	0,32		0,32			0,32	0,32
1700000004729892	04-099-016-00106-005	104007 ALMENDROS-COMUNA	S	432	27,40	3,58	3,58	3,58		3,58			3,58	3,58
1700000004729893	04-099-016-00106-006	104007 ALMENDROS-COMUNA	S	432	35,80	2,59	2,59	2,59		2,59			2,59	2,59
1700000004729894	04-099-016-00201-001	104007 ALMENDROS-COMUNA	S	432	39,10	2,75	2,75	2,75		2,75			2,75	2,75
1700000004729895	04-099-016-00201-009	104007 ALMENDROS-COMUNA	S	432	23,00	0,50	0,50	0,50		0,50			0,50	0,50
1700000004729896	04-099-016-00201-007	104007 ALMENDROS-COMUNA	S	432	37,90	0,04	0,04	0,04		0,04			0,04	0,04
1700000004729897	04-099-017-00014-003	104007 ALMENDROS-COMUNA	S	432	26,80	0,01	0,01	0,01		0,01			0,01	0,01
1700000004729898	04-099-017-00014-001	104007 ALMENDROS-COMUNA	S	432	7,40	0,17	0,17	0,17		0,17			0,17	0,17
1700000004729899	04-099-017-00054-004	104007 ALMENDROS-COMUNA	S	432	30,90	9,46	9,46	9,46		9,46			9,46	9,46
1700000004729900	04-099-017-00054-012	104007 ALMENDROS-COMUNA	S	432	42,00	0,34	0,34	0,34		0,34			0,34	0,34
1700000004729901	04-099-016-00201-003	104007 ALMENDROS-COMUNA	S	432	49,20	0,09	0,09	0,09		0,09			0,09	0,09
1700000004729902	04-099-017-00049-001	104007 ALMENDROS-COMUNA	S	432	39,60	1,20	1,20	1,20		1,20			1,20	1,20

**INCIDENCIAS****INCIDENCIA DESCRIPCIÓN**

- 256 Solicitud con recintos no declarados en campaña actual con una reducción por omisión de superficie superior al 3%  
CÓDIGO PARA EL PORCENTAJE DE REDUCCIÓN POR OMISIÓN QUE CORRESPONDE A LA SOLICITUD:1
- 4272 Verifica que las líneas de declaración de las Solicitudes Únicas no tienen solapes con la capa de Retroactividad Gráfica (ambas de la misma campaña) a nivel de expediente/línea de declaración gráfica de la solicitud.  
Ref.:1700000004729887 Recinto:04-099-017-00307-00002 Cultivo: - Agregado de la referencia del recinto.:0 Zona de la referencia del recinto.:0 Superficie solapada.:0,3 Id. Incid.:95946728

(1) Superficie declarada admisible ajustada con la superficie comprometida.  
(2) Factor de penalización valorando el alcance para el tipo de compromiso.

Puede verificar la integridad de una copia de este documento mediante la lectura del código QR adjunto o mediante el acceso a la dirección <https://ws050.juntadeandalucia.es/verificarFirma> indicando el código de VERIFICACIÓN

FIRMADO POR	JUAN JOSE SOLER GARCIA	FECHA	03/07/2024	
	ROCIO GUIJARRO MILLAN			
VERIFICACIÓN	Pk2jmGCJWUB3686MPKY7GEXJCD3GC4	PÁGINA	1642/2334	

**APELLIDOS Y NOMBRE / RAZÓN SOCIAL**

PARRA ZURANO CATALINA

**NIF**

\*\*\*\*2837\*

**EXPEDIENTE**

1110148

**ANUALIDAD DE PAGO**

1ª

**IMPORTE POR ANUALIDAD**

	2023	2024	2025	2026	2027
IMPORTE MÁXIMO SUBVENCIONABLE	744,78 €	744,78 €	744,78 €	744,78 €	744,78 €
IMPORTE MEDIO DE TRANSFERENCIA (€/ha)	331,01 €	331,01 €	331,01 €	331,01 €	331,01 €

**RESUMEN DE UNIDADES**

Cód	GRUPO DE PAGO	Sup. Dec. Admisible (ha)	Sup. Comprometida (ha)	Sup. ajustada compromiso (1) (ha)	% sobredec.	Sup. Propuesta (ha)	Importe Declarado	Importe Topado	Importe Propuesto	Importe tras sobredec.
433	FRUTALES REGADÍO	2,13		2,13	0,00	2,13	744,78	744,78	744,78	744,78
434	HERBÁCEOS NO ELEGIBLES	0,12		0,12	0,00	0,12	0,00	0,00	0,00	0,00
<b>TOTAL</b>		2,25	2,25	2,25		2,25	744,78	744,78	744,78	744,78

**APLICACIÓN DE REDUCCIONES Y PENALIZACIONES**

GRUPO DE PAGO	Importe Calculado	Importe pre-reduc.	Criterios de subvencionabilidad y compromisos	Presentación tardía	Omisión declaración	Condicionalidad	IMPORTE (Euros)
							PROPUESTO
FRUTALES REGADÍO	744,78	744,78	0,00	0,00	0,00	0,00	744,78
HERBÁCEOS NO ELEGIBLES	0,00	0,00	0,00	0,00	0,00	0,00	0,00
<b>TOTAL</b>	744,78	744,78					744,78

**RESUMEN DE PAGOS**

PROPUESTO	IMPORTE ( Euros )			
	PROPUESTO	FEADER (Eje 2)	MAPA	CAPADR
PROPUESTO	744,78	633,06	73,06	38,66

**RECINTOS PROPUESTOS**

REF.	REFERENCIA SIGPAC	CULTIVO	DESCRIPCIÓN CULTIVO	S/R	G.PAGO	PEND. MEDIA (%)	SUP. DEC. ADMISIBLE (ha)	SUP. COMPROM. (ha)	SUP. AJUSTADA COMPR.(1) (ha)	SUP. CONV. SIGPAC (ha)	SUP. CERTIF. (ha)	SUP. CAMPO (ha)	SUP. CAMPO DETER. CULT. DECLARADO (ha)	SUP. DEC. REDUCIDA (ha)	SUP. PROPUESTA (ha)
5235871	04-053-017-00025-003	208003	POMELO O TORONJA-STAR RUBY	R	433	4,00	0,37	0,37	0,37		0,37			0,37	0,37
5235884	04-053-017-00025-012	113000	OTROS FRUTALES-SIN VARIEDAD	R	433	4,00	0,02	0,02	0,02		0,02			0,02	0,02
5235895	04-053-017-00034-001	208003	POMELO O TORONJA-STAR RUBY	R	433	4,90	1,08	1,08	1,08		1,08			1,08	1,08
5235908	04-053-017-00024-016	208003	POMELO O TORONJA-STAR RUBY	R	433	4,00	0,07	0,07	0,07		0,07			0,07	0,07
6896256	04-053-017-00147-004	208003	POMELO O TORONJA-STAR RUBY	R	433	6,40	0,59	0,59	0,59		0,59			0,59	0,59
5235880	04-053-017-00025-002	20000	BARBECHO TRADICIONAL-SIN VARIEDAD	R	434	9,80	0,06	0,06	0,06		0,06			0,06	0,06
5235883	04-053-017-00025-011	20000	BARBECHO TRADICIONAL-SIN VARIEDAD	S	434	8,00	0,06	0,06	0,06		0,06			0,06	0,06

**INCIDENCIAS****INCIDENCIA DESCRIPCIÓN**

100424 Solicita recinto que no está comprometido para la operación.

Ref:-1446251 Recinto:04-053-017-00025-00010 Cultivo:101138 OLIVAR-HOJIBLANCA Regadío

Ref:5235882 Recinto:04-053-017-00025-00010 Cultivo:101138 OLIVAR-HOJIBLANCA Regadío

(1) Superficie declarada admisible ajustada con la superficie comprometida.  
(2) Factor de penalización valorando el alcance para el tipo de compromiso.Puede verificar la integridad de una copia de este documento mediante la lectura del código QR adjunto o mediante el acceso a la dirección <https://ws050.juntadeandalucia.es/verificarFirma> indicando el código de VERIFICACIÓN

FIRMADO POR	JUAN JOSE SOLER GARCIA	FECHA	03/07/2024	
	ROCIO GUIJARRO MILLAN			
VERIFICACIÓN	Pk2jmGCJWUB3686MPKY7GEXJCD3GC4	PÁGINA	1643/2334	



**APELLIDOS Y NOMBRE / RAZÓN SOCIAL** **NIF** **EXPEDIENTE** **ANUALIDAD DE PAGO**  
 PAZ LOPEZ EMILIO \*\*\*\*0241\* 1171875 1ª

**IMPORTE POR ANUALIDAD**

	2023	2024	2025	2026	2027
IMPORTE MÁXIMO SUBVENCIONABLE	192,31 €	192,31 €	192,31 €	192,31 €	192,31 €
IMPORTE MEDIO DE TRANSFERENCIA (€/ha)	349,65 €	349,65 €	349,65 €	349,65 €	349,65 €

**RESUMEN DE UNIDADES**

Cód	GRUPO DE PAGO	Sup. Dec. Admisible (ha)	Sup. Comprometida (ha)	Sup. ajustada compromiso (1) (ha)	% sobredec.	Sup. Propuesta (ha)	Importe Declarado	Importe Topado	Importe Propuesto	Importe tras sobredec.
433	FRUTALES REGADÍO	0,55		0,55	0,00	0,55	192,31	192,31	192,31	192,31
<b>TOTAL</b>		0,55	0,55	0,55		0,55	192,31	192,31	192,31	192,31

**APLICACIÓN DE REDUCCIONES Y PENALIZACIONES**

GRUPO DE PAGO	Importe Calculado	Importe prereduc.	Criterios de subvencionabilidad y compromisos	Presentación tardía	Omisión declaración	Condicionalidad	IMPORTE (Euros) PROPUESTO
FRUTALES REGADÍO	192,31	192,31	0,00	0,00	0,00	0,00	192,31
<b>TOTAL</b>	192,31	192,31					192,31

**RESUMEN DE PAGOS**

	IMPORTE (Euros)			
	PROPUESTO	FEADER (Eje 2)	MAPA	CAPADR
PROPUESTO	192,31	163,46	18,87	9,98

**RECINTOS PROPUESTOS**

REF.	REFERENCIA SIGPAC	CULTIVO	DESCRIPCIÓN CULTIVO	S/R	G.PAGO	PEND. MEDIA (%)	SUP. DEC. ADMISIBLE (ha)	SUP. COMPROM. (ha)	SUP. AJUSTADA COMPR.(1) (ha)	SUP. CONV. SIGPAC (ha)	SUP. CERTIE. (ha)	SUP. CAMPO (ha)	SUP. CAMPO DETER. CULT. DECLARADO (ha)	SUP. DEC. REDUCIDA (ha)	SUP. PROPUESTA (ha)
1700000005915987	04-080-001-00073-001	206235	NARANJO-CASTELLANA	R	433	6,80	0,22	0,22	0,22		0,22			0,22	0,22
1700000005915988	04-080-001-00074-001	206316	NARANJO-WASHINGTON	R	433	5,40	0,33	0,33	0,33		0,33			0,33	0,33

(1) Superficie declarada admisible ajustada con la superficie comprometida.  
 (2) Factor de penalización valorando el alcance para el tipo de compromiso.

Puede verificar la integridad de una copia de este documento mediante la lectura del código QR adjunto o mediante el acceso a la dirección <https://ws050.juntadeandalucia.es/verificarFirma> indicando el código de VERIFICACIÓN

FIRMADO POR	JUAN JOSE SOLER GARCIA	FECHA	03/07/2024	
	ROCIO GUIJARRO MILLAN			
VERIFICACIÓN	Pk2jmGCJWUB3686MPKY7GEXJCD3GC4	PÁGINA	1644/2334	





**APELLIDOS Y NOMBRE / RAZÓN SOCIAL** **NIF** **EXPEDIENTE** **ANUALIDAD DE PAGO**  
 PECO MOLINA DAVID \*\*\*\*2505\* 1227848 1ª

**IMPORTE POR ANUALIDAD**

	2023	2024	2025	2026	2027
IMPORTE MÁXIMO SUBVENCIONABLE	8.689,26 €	8.689,26 €	8.689,26 €	8.689,26 €	8.689,26 €
IMPORTE MEDIO DE TRANSFERENCIA (€/ha)	219,26 €	219,26 €	219,26 €	219,26 €	219,26 €

**RESUMEN DE UNIDADES**

Cód	GRUPO DE PAGO	Sup. Dec. Admisible (ha)	Sup. Comprometida (ha)	Sup. ajustada compromiso (1) (ha)	% sobredec.	Sup. Propuesta (ha)	Importe Declarado	Importe Topado	Importe Propuesto	Importe tras sobredec.
429	OLIVAR	3,78		3,78	0,00	3,78	937,06	937,06	937,06	937,06
432	FRUTALES SECANO	35,87		35,85	0,00	35,85	7.752,20	7.752,20	7.752,20	7.752,20
<b>TOTAL</b>		39,65	39,63	39,63		39,63	8.689,26	8.689,26	8.689,26	8.689,26

**APLICACIÓN DE REDUCCIONES Y PENALIZACIONES**

GRUPO DE PAGO	Importe Calculado	Importe prereduc.	Criterios de subvencionabilidad y compromisos	Presentación tardía	Omisión declaración	Condicionalidad	IMPORTE (Euros) PROPUESTO
FRUTALES SECANO	7.752,20	7.752,20	0,00	0,00	0,00	0,00	7.752,20
OLIVAR	937,06	937,06	0,00	0,00	0,00	0,00	937,06
<b>TOTAL</b>	8.689,26	8.689,26					8.689,26

**RESUMEN DE PAGOS**

	IMPORTE ( Euros )			
	PROPUESTO	FEADER (Eje 2)	MAPA	CAPADR
PROPUESTO	8.689,26	7.385,87	852,42	450,97

(1) Superficie declarada admisible ajustada con la superficie comprometida.

(2) Factor de penalización valorando el alcance para el tipo de compromiso.

Puede verificar la integridad de una copia de este documento mediante la lectura del código QR adjunto o mediante el acceso a la dirección <https://ws050.juntadeandalucia.es/verificarFirma> indicando el código de VERIFICACIÓN

FIRMADO POR	JUAN JOSE SOLER GARCIA	FECHA	03/07/2024	
	ROCIO GUIJARRO MILLAN			
VERIFICACIÓN	Pk2jmGCJWUB3686MPKY7GEXJCD3GC4	PÁGINA	1645/2334	



**RECINTOS PROPUESTOS**

REF.	REFERENCIA SIGPAC	CULTIVO	DESCRIPCIÓN CULTIVO	S/R	G.PAGO	PEND. MEDIA (%)	SUP. DEC. ADMISIBLE (ha)	SUP. COMPROM. (ha)	SUP. AJUSTADA COMPR.(1) (ha)	SUP. CONV. SIGPAC (ha)	SUP. CERTIF. (ha)	SUP. CAMPO (ha)	SUP. CAMPO DECLARADO (ha)	SUP. DEC. REDUCIDA (ha)	SUP. PROPUESTA (ha)
170000005393156	04-059-024-00344-013	104007	ALMENDROS-COMUNA	S	432	33,30	1,83	1,83	1,83		1,83			1,83	1,83
170000005393157	04-059-024-00344-006	104007	ALMENDROS-COMUNA	S	432	38,00	0,34	0,34	0,34		0,34			0,34	0,34
170000005393158	04-059-024-00344-008	104007	ALMENDROS-COMUNA	S	432	41,10	0,81	0,81	0,81		0,81			0,81	0,81
170000005393159	04-059-024-00341-033	104007	ALMENDROS-COMUNA	S	432	37,30	0,09	0,09	0,09		0,09			0,09	0,09
170000005393160	04-103-008-00043-001	104007	ALMENDROS-COMUNA	S	432	10,00	0,38	0,38	0,38		0,38			0,38	0,38
170000005393161	04-059-008-00067-003	104007	ALMENDROS-COMUNA	S	432	14,00	0,93	0,93	0,93		0,93			0,93	0,93
170000005393162	04-059-008-00063-004	104007	ALMENDROS-COMUNA	S	432	7,10	0,34	0,34	0,34		0,34			0,34	0,34
170000005393163	04-059-008-00063-005	104007	ALMENDROS-COMUNA	S	432	12,20	0,66	0,66	0,66		0,66			0,66	0,66
170000005393164	04-059-024-00345-028	104007	ALMENDROS-COMUNA	S	432	30,60	0,37	0,37	0,37		0,37			0,37	0,37
170000005393165	04-103-008-00039-005	104007	ALMENDROS-COMUNA	S	432	10,30	0,28	0,28	0,28		0,28			0,28	0,28
170000005393166	04-103-008-00030-008	104007	ALMENDROS-COMUNA	S	432	20,20	2,52	2,52	2,52		2,52			2,52	2,52
170000005393167	04-059-008-00300-001	104007	ALMENDROS-COMUNA	S	432	12,20	0,34	0,34	0,34		0,34			0,34	0,34

**INCIDENCIAS****INCIDENCIA DESCRIPCIÓN**

100402 Recinto solicitado no forma parte de ningún organismo de control autorizado para la producción ecológica en Andalucía o fecha de inscripción posterior al plazo establecido ( Anexo I. Criterios de Subvencionabilidad. Orden 28 de marzo de 2023 ).

Ref:170000005393071 Recinto:04-059-008-00046-00003 Cultivo:218006 HIGUERA-BLAVA Secano

Ref:170000005393141 Recinto:04-059-009-00125-00002 Cultivo:218006 HIGUERA-BLAVA Secano

Ref:170000005393138 Recinto:04-059-009-00125-00008 Cultivo:218006 HIGUERA-BLAVA Secano

Ref:170000005393139 Recinto:04-059-024-00341-00002 Cultivo:218006 HIGUERA-BLAVA Secano

Ref:-1143998 Recinto:04-059-024-00344-00050 Cultivo:104007 ALMENDROS-COMUNA Secano

100424 Solicita recinto que no está comprometido para la operación.

Ref:170000005393071 Recinto:04-059-008-00046-00003 Cultivo:218006 HIGUERA-BLAVA Secano

Ref:170000005393141 Recinto:04-059-009-00125-00002 Cultivo:218006 HIGUERA-BLAVA Secano

Ref:170000005393138 Recinto:04-059-009-00125-00008 Cultivo:218006 HIGUERA-BLAVA Secano

Ref:170000005393139 Recinto:04-059-024-00341-00002 Cultivo:218006 HIGUERA-BLAVA Secano

Ref:-1143998 Recinto:04-059-024-00344-00050 Cultivo:104007 ALMENDROS-COMUNA Secano

(1) Superficie declarada admisible ajustada con la superficie comprometida.  
(2) Factor de penalización valorando el alcance para el tipo de compromiso.

Puede verificar la integridad de una copia de este documento mediante la lectura del código QR adjunto o mediante el acceso a la dirección <https://ws050.juntadeandalucia.es/verificarFirma> indicando el código de VERIFICACIÓN

FIRMADO POR

JUAN JOSE SOLER GARCIA

FECHA

03/07/2024

ROCIO GUIJARRO MILLAN

VERIFICACIÓN

Pk2jmGCJWUB3686MPKY7GEXJCD3GC4

PÁGINA

1647/2334





**APELLIDOS Y NOMBRE / RAZÓN SOCIAL**

PECUARIA DEL SURESTE

**NIF**  
\*\*\*6703\*

**EXPEDIENTE**  
1223414

**ANUALIDAD DE PAGO**  
1ª

**IMPORTE POR ANUALIDAD**

	2023	2024	2025	2026	2027
IMPORTE MÁXIMO SUBVENCIONABLE	15.724,97 €	15.724,97 €	15.724,97 €	15.724,97 €	15.724,97 €
IMPORTE MEDIO DE TRANSFERENCIA (€/ha)	326,45 €	326,45 €	326,45 €	326,45 €	326,45 €

**RESUMEN DE UNIDADES**

Cód	GRUPO DE PAGO	Sup. Dec. Admisible (ha)	Sup. Comprometida (ha)	Sup. ajustada compromiso (1) (ha)	% sobredec.	Sup. Propuesta (ha)	Importe Declarado	Importe Topado	Importe Propuesto	Importe tras sobredec.
432	FRUTALES SECANO	10,77		8,04	0,00	8,04	1.738,57	1.738,57	1.738,57	1.738,57
433	FRUTALES REGADÍO	44,90		40,00	0,00	40,00	13.986,40	13.986,40	13.986,40	13.986,40
434	HERBÁCEOS NO ELEGIBLES	0,13		0,13	0,00	0,13	0,00	0,00	0,00	0,00
<b>TOTAL</b>		55,80	48,17	48,17		48,17	15.724,97	15.724,97	15.724,97	15.724,97

**APLICACIÓN DE REDUCCIONES Y PENALIZACIONES**

GRUPO DE PAGO	Importe Calculado	Importe prereduc.	Criterios de subvencionabilidad y compromisos	Presentación tardía	Omisión declaración	Condicionalidad	IMPORTE (Euros)
							PROPUESTO
FRUTALES REGADÍO	13.986,40	13.986,40	0,00	0,00	0,00	0,00	13.986,40
FRUTALES SECANO	1.738,57	1.738,57	0,00	0,00	0,00	0,00	1.738,57
HERBÁCEOS NO ELEGIBLES	0,00	0,00	0,00	0,00	0,00	0,00	0,00
<b>TOTAL</b>	15.724,97	15.724,97					15.724,97

**RESUMEN DE PAGOS**

PROPUESTO	IMPORTE (Euros)			
	PROPUESTO	FEADER (Eje 2)	MAPA	CAPADR
	15.724,97	13.366,22	1.542,62	816,13

(1) Superficie declarada admisible ajustada con la superficie comprometida.  
(2) Factor de penalización valorando el alcance para el tipo de compromiso.

Puede verificar la integridad de una copia de este documento mediante la lectura del código QR adjunto o mediante el acceso a la dirección <https://ws050.juntadeandalucia.es/verificarFirma> indicando el código de VERIFICACIÓN

FIRMADO POR	JUAN JOSE SOLER GARCIA	FECHA	03/07/2024	
	ROCIO GUIJARRO MILLAN			
VERIFICACIÓN	Pk2jmGCJWUB3686MPKY7GEXJCD3GC4	PÁGINA	1648/2334	





**INCIDENCIAS**

**INCIDENCIA DESCRIPCIÓN**

- Ref:170000006940104 Recinto:04-053-027-00251-00002 Cultivo: - Agregado de la referencia del recinto.:0 Zona de la referencia del recinto.:0 Superficie solapada.:0,06 Id. Incid.:95944237
- Ref:170000006940110 Recinto:04-053-033-00708-00003 Cultivo: - Agregado de la referencia del recinto.:0 Zona de la referencia del recinto.:0 Superficie solapada.:0,04 Id. Incid.:95944238
- Ref:170000006940077 Recinto:04-053-033-00708-00004 Cultivo: - Agregado de la referencia del recinto.:0 Zona de la referencia del recinto.:0 Superficie solapada.:0,05 Id. Incid.:95944236
- 100400 Recinto con cultivo, variedad, régimen de explotación o uso Siggac no compatible con la operación solicitada ( Anexo IV.I Cultivos y variedades elegibles para las Intervenciones. Orden de 28 de marzo de 2023 ).  
Ref:170000006940106 Recinto:04-053-023-00111-00001 Cultivo:209200 MANDARINO-MANDARINO COMÚN Secano Uso:CI  
Ref:170000006940098 Recinto:04-053-027-00159-00002 Cultivo:209200 MANDARINO-MANDARINO COMÚN Secano Uso:CI  
Ref:-1090448 Recinto:04-089-013-00150-00002 Cultivo:107097 ALBARICOQUEROS-ALBA Secano Uso:FY
- 100424 Solicita recinto que no está comprometido para la operación.  
Ref:170000006940106 Recinto:04-053-023-00111-00001 Cultivo:209200 MANDARINO-MANDARINO COMÚN Secano  
Ref:170000006940098 Recinto:04-053-027-00159-00002 Cultivo:209200 MANDARINO-MANDARINO COMÚN Secano  
Ref:-711109 Recinto:04-053-056-00426-00001 Cultivo:207239 LIMONERO-SUMMER PRIM Regadío  
Ref:-1090448 Recinto:04-089-013-00150-00002 Cultivo:107097 ALBARICOQUEROS-ALBA Secano
- 101007 Expediente afectado por condicionalidad (art. 32 de Orden 28 marzo 2023)  
Porcentaje Reducción:0

(1) Superficie declarada admisible ajustada con la superficie comprometida.  
(2) Factor de penalización valorando el alcance para el tipo de compromiso.

Puede verificar la integridad de una copia de este documento mediante la lectura del código QR adjunto o mediante el acceso a la dirección <a href="https://ws050.juntadeandalucia.es/verificarFirma">https://ws050.juntadeandalucia.es/verificarFirma</a> indicando el código de VERIFICACIÓN				
FIRMADO POR	JUAN JOSE SOLER GARCIA	FECHA	03/07/2024	
	ROCIO GUIJARRO MILLAN			
VERIFICACIÓN	Pk2jmGCJWUB3686MPKY7GEXJCD3GC4	PÁGINA	1650/2334	

**APELLIDOS Y NOMBRE / RAZÓN SOCIAL**

PEDRERO SANCHEZ JOSE JOAQUIN

**NIF**

\*\*\*\*0375\*

**EXPEDIENTE**

1115014

**ANUALIDAD DE PAGO**

1ª

**IMPORTE POR ANUALIDAD**

	2023	2024	2025	2026	2027
IMPORTE MÁXIMO SUBVENCIONABLE	4.408,33 €	4.408,33 €	4.408,33 €	4.408,33 €	4.408,33 €
IMPORTE MEDIO DE TRANSFERENCIA (€/ha)	241,29 €	241,29 €	241,29 €	241,29 €	241,29 €

**RESUMEN DE UNIDADES**

Cód	GRUPO DE PAGO	Sup. Dec. Admisible (ha)	Sup. Comprometida (ha)	Sup. ajustada compromiso (I) (ha)	% sobredec.	Sup. Propuesta (ha)	Importe Declarado	Importe Topado	Importe Propuesto	Importe tras sobredec.
432	FRUTALES SECANO	14,84		14,84	0,00	14,84	3.209,00	3.209,00	3.209,00	3.209,00
433	FRUTALES REGADÍO	3,43		3,43	0,00	3,43	1.199,33	1.199,33	1.199,33	1.199,33
<b>TOTAL</b>		18,27	18,27	18,27		18,27	4.408,33	4.408,33	4.408,33	4.408,33

**APLICACIÓN DE REDUCCIONES Y PENALIZACIONES**

GRUPO DE PAGO	Importe Calculado	Importe prereduc.	Criterios de subvencionabilidad y compromisos	Presentación tardía	Omisión declaración	Condicionalidad	IMPORTE (Euros)
							PROPUESTO
FRUTALES REGADÍO	1.199,33	1.199,33	0,00	0,00	0,00	0,00	1.199,33
FRUTALES SECANO	3.209,00	3.209,00	0,00	0,00	0,00	0,00	3.209,00
<b>TOTAL</b>	4.408,33	4.408,33					4.408,33

**RESUMEN DE PAGOS**

PROPUESTO	IMPORTE ( Euros )			
	PROPUESTO	FEADER (Eje 2)	MAPA	CAPADR
PROPUESTO	4.408,33	3.747,08	432,45	228,80

**RECINTOS PROPUESTOS**

REF.	REFERENCIA SIGPAC	CULTIVO DESCRIPCIÓN CULTIVO	S/R	G.PAGO	PEND. MEDIA (%)	SUP. DEC. ADMISIBLE (ha)	SUP. COMPROM. (ha)	SUP. AJUSTADA COMPR.(I) (ha)	SUP. CONV. SIGPAC (ha)	SUP. CERTIF. (ha)	SUP. CAMPO (ha)	SUP. CAMPO DETER. CULT. DECLARADO (ha)	SUP. DEC. REDUCIDA (ha)	SUP. PROPUESTA (ha)
1700000005185309	04-098-018-00069-001	104020 ALMENDROS-GUARA	S	432	13,10	2,28	2,28	2,28	2,28	2,28			2,28	2,28
1700000005185310	04-098-018-00102-008	104020 ALMENDROS-GUARA	S	432	9,70	12,21	12,21	12,21	12,21	12,21			12,21	12,21
1700000005185311	04-098-018-00069-003	104020 ALMENDROS-GUARA	S	432	19,40	0,09	0,09	0,09	0,09	0,09			0,09	0,09
1700000005185313	04-098-018-00375-001	104025 ALMENDROS-MARINADA	S	432	10,90	0,26	0,26	0,26	0,26	0,26			0,26	0,26
-82875	04-098-018-00101-035	104020 ALMENDROS-GUARA	R	433	10,70	0,46	0,46	0,46	0,46	0,46			0,46	0,46
1700000005185308	04-098-018-00101-004	104020 ALMENDROS-GUARA	R	433	8,80	2,82	2,82	2,82	2,82	2,82			2,82	2,82
1700000005185312	04-098-018-00091-001	104020 ALMENDROS-GUARA	R	433	10,90	0,15	0,15	0,15	0,15	0,15			0,15	0,15

(1) Superficie declarada admisible ajustada con la superficie comprometida.

(2) Factor de penalización valorando el alcance para el tipo de compromiso.

Puede verificar la integridad de una copia de este documento mediante la lectura del código QR adjunto o mediante el acceso a la dirección <https://ws050.juntadeandalucia.es/verificarFirma> indicando el código de VERIFICACIÓN

FIRMADO POR	JUAN JOSE SOLER GARCIA	FECHA	03/07/2024	
	ROCIO GUIJARRO MILLAN			
VERIFICACIÓN	Pk2jmGCJWUB3686MPKY7GEXJCD3GC4	PÁGINA	1651/2334	



<u>APELLIDOS Y NOMBRE / RAZÓN SOCIAL</u>	<u>NIF</u>	<u>EXPEDIENTE</u>	<u>ANUALIDAD DE PAGO</u>
PEDRERO SANCHEZ MARIA DOLORES	****8771*	13000016	

**RESUMEN DE PAGOS**

	<u>IMPORTE (Euros)</u>			
	<u>PROPUESTO</u>	<u>FEADER (Eje 2)</u>	<u>MAPA</u>	<u>CAPADR</u>
PROPUESTO	0,00	0,00	0,00	0,00

**INCIDENCIAS**

**INCIDENCIA DESCRIPCIÓN**

2452	Se verifica que el solicitante de las intervenciones 6501,6503 o 6505 no autoriza la consulta datos catastrales a través de la oficina Virtual de catastro (OVC)(Orden de 28 de marzo de 2023, art 6.1.b)
7162	Se advierte que en el impreso DATOS DE RECINTOS no está consignada la operación solicitada en el impreso SOLICITA LINEAS DE AYUDA DE DESARROLLO RURAL.
101008	Expediente sin compromisos vigentes. Operación:6503.2

(1) Superficie declarada admisible ajustada con la superficie comprometida.  
(2) Factor de penalización valorando el alcance para el tipo de compromiso.

Puede verificar la integridad de una copia de este documento mediante la lectura del código QR adjunto o mediante el acceso a la dirección <a href="https://ws050.juntadeandalucia.es/verificarFirma">https://ws050.juntadeandalucia.es/verificarFirma</a> indicando el código de VERIFICACIÓN				
FIRMADO POR	JUAN JOSE SOLER GARCIA	FECHA	03/07/2024	
	ROCIO GUIJARRO MILLAN			
VERIFICACIÓN	Pk2jmGCJWUB3686MPKY7GEXJCD3GC4	PÁGINA	1652/2334	





**APELLIDOS Y NOMBRE / RAZÓN SOCIAL**

PEDRERO SANCHEZ PASCUAL

**NIF**  
\*\*\*\*0929\*

**EXPEDIENTE**  
1101483

**ANUALIDAD DE PAGO**

1ª

**IMPORTES POR ANUALIDAD**

	2023	2024	2025	2026	2027
IMPORTE MÁXIMO SUBVENCIONABLE	1.303,93 €	1.303,93 €	1.303,93 €	1.303,93 €	1.303,93 €
IMPORTE MEDIO DE TRANSFERENCIA (€/ha)	216,24 €	216,24 €	216,24 €	216,24 €	216,24 €

**RESUMEN DE UNIDADES**

Cód	GRUPO DE PAGO	Sup. Dec. Admisible (ha)	Sup. Comprometida (ha)	Sup. ajustada compromiso (1) (ha)	% sobredec.	Sup. Propuesta (ha)	Importe Declarado	Importe Topado	Importe Propuesto	Importe tras sobredec.
432	FRUTALES SECANO	6,03		6,03	0,00	6,03	1.303,93	1.303,93	1.303,93	1.303,93
<b>TOTAL</b>		6,03	6,03	6,03		6,03	1.303,93	1.303,93	1.303,93	1.303,93

**APLICACIÓN DE REDUCCIONES Y PENALIZACIONES**

GRUPO DE PAGO	Importe Calculado	Importe prerreduc.	Criterios de subvencionabilidad y compromisos	Presentación tardía	Omisión declaración	Condicionabilidad	IMPORTE (Euros) PROPUESTO
FRUTALES SECANO	1.303,93	1.303,93	0,00	0,00	0,00	0,00	1.303,93
<b>TOTAL</b>	1.303,93	1.303,93					1.303,93

**RESUMEN DE PAGOS**

	IMPORTE (Euros)			
	PROPUESTO	FEADER (Eje 2)	MAPA	CAPADR
PROPUESTO	1.303,93	1.108,34	127,92	67,67

**RECINTOS PROPUESTOS**

REF.	REFERENCIA SIGPAC	CULTIVO	DESCRIPCIÓN CULTIVO	S/R	G.PAGO	PEND. MEDIA (%)	SUP. DEC. ADMISIBLE (ha)	SUP. COMPROM. (ha)	SUP. AJUSTADA COMPROM. (1) (ha)	SUP. CONV. SIGPAC (ha)	SUP. CERTIF. (ha)	SUP. CAMPO DECLARADO (ha)	SUP. DEC. REDUCIDA (ha)	SUP. PROPUESTA (ha)
5799614	04-098-018-00374-004	104020	ALMENDROS-GUARA	S	432	10,20	6,03	6,03	6,03		6,03		6,03	6,03

**INCIDENCIAS**

**INCIDENCIA DESCRIPCIÓN**

- 100402 Recinto solicitado no forma parte de ningún organismo de control autorizado para la producción ecológica en Andalucía o fecha de inscripción posterior al plazo establecido ( Anexo I. Criterios de Subvencionabilidad. Orden 28 de marzo de 2023 ). Ref:-1250793 Recinto:04-098-017-00407-00008 Cultivo:20000 BARBECHO TRADICIONAL-SIN VARIEDAD Secano
- 100422 Recinto declarado por error para una operación de la 6503, que se ha corregido de oficio desmarcando la operación incorrecta, de acuerdo con la fecha de inscripción del recinto en la producción ecológica. Ref:5799614 Recinto:04-098-018-00374-00004 Cultivo:104020 ALMENDROS-GUARA Secano
- 100424 Solicita recinto que no está comprometido para la operación. Ref:-1250793 Recinto:04-098-017-00407-00008 Cultivo:20000 BARBECHO TRADICIONAL-SIN VARIEDAD Secano

(1) Superficie declarada admisible ajustada con la superficie comprometida.  
(2) Factor de penalización valorando el alcance para el tipo de compromiso.

Puede verificar la integridad de una copia de este documento mediante la lectura del código QR adjunto o mediante el acceso a la dirección <https://ws050.juntadeandalucia.es/verificarFirma> indicando el código de VERIFICACIÓN

FIRMADO POR	JUAN JOSE SOLER GARCIA	FECHA	03/07/2024	
	ROCIO GUIJARRO MILLAN			
VERIFICACIÓN	Pk2jmGCJWUB3686MPKY7GEXJCD3GC4	PÁGINA	1653/2334	



**APELLIDOS Y NOMBRE / RAZÓN SOCIAL**

PELEGRIN LOPEZ CLARA

**NIF**  
\*\*\*2656\*

**EXPEDIENTE**  
1084551

**ANUALIDAD DE PAGO**

1ª

**IMPORTE POR ANUALIDAD**

	2023	2024	2025	2026	2027
IMPORTE MÁXIMO SUBVENCIONABLE	5.289,23 €	5.289,23 €	5.289,23 €	5.289,23 €	5.289,23 €
IMPORTE MEDIO DE TRANSFERENCIA (€/ha)	216,24 €	216,24 €	216,24 €	216,24 €	216,24 €

**RESUMEN DE UNIDADES**

Cód	GRUPO DE PAGO	Sup. Dec. Admisible (ha)	Sup. Comprometida (ha)	Sup. ajustada compromiso (I) (ha)	% sobredec.	Sup. Propuesta (ha)	Importe Declarado	Importe Topado	Importe Propuesto	Importe tras sobredec.
432	FRUTALES SECANO	24,46		24,46	0,00	24,46	5.289,23	5.289,23	5.289,23	5.289,23
<b>TOTAL</b>		24,46	24,46	24,46		24,46	5.289,23	5.289,23	5.289,23	5.289,23

**APLICACIÓN DE REDUCCIONES Y PENALIZACIONES**

GRUPO DE PAGO	Importe Calculado	Importe prereduc.	Criterios de subvencionabilidad y compromisos	Presentación tardía	Omisión declaración	Condicionalidad	IMPORTE (Euros) PROPUESTO
FRUTALES SECANO	5.289,23	5.289,23	0,00	0,00	0,00	0,00	5.289,23
<b>TOTAL</b>	5.289,23	5.289,23					5.289,23

**RESUMEN DE PAGOS**

	IMPORTE (Euros)			
	PROPUESTO	FEADER (Eje 2)	MAPA	CAPADR
PROPUESTO	5.289,23	4.495,85	518,87	274,51

**RECINTOS PROPUESTOS**

REF.	REFERENCIA SIGPAC	CULTIVO	DESCRIPCIÓN CULTIVO	S/R	G.PAGO	PEND. MEDIA (%)	SUP. DEC. ADMISIBLE (ha)	SUP. COMPROM. (ha)	SUP. AJUSTADA COMPROM. (I) (ha)	SUP. CONV. SIGPAC (ha)	SUP. CERTIE (ha)	SUP. CAMPO (ha)	SUP. CAMPO DETER. CULT. DECLARADO (ha)	SUP. DEC. REDUCIDA (ha)	SUP. PROPUESTA (ha)
1700000004931083	04-061-008-00008-007	104020	ALMENDROS-GUARA	S	432	18,10	2,78	2,78	2,78		2,78			2,78	2,78
1700000004931084	04-061-008-00008-008	104020	ALMENDROS-GUARA	S	432	12,20	11,39	11,39	11,39		11,39			11,39	11,39
1700000004931085	04-061-008-00008-026	104020	ALMENDROS-GUARA	S	432	11,10	10,29	10,29	10,29		10,29			10,29	10,29

(1) Superficie declarada admisible ajustada con la superficie comprometida.  
(2) Factor de penalización valorando el alcance para el tipo de compromiso.

Puede verificar la integridad de una copia de este documento mediante la lectura del código QR adjunto o mediante el acceso a la dirección <https://ws050.juntadeandalucia.es/verificarFirma> indicando el código de VERIFICACIÓN

FIRMADO POR	JUAN JOSE SOLER GARCIA	FECHA	03/07/2024	
	ROCIO GUIJARRO MILLAN			
VERIFICACIÓN	Pk2jmGCJWUB3686MPKY7GEXJCD3GC4	PÁGINA	1654/2334	



**APELLIDOS Y NOMBRE / RAZÓN SOCIAL**

PERAL SANCHEZ ALFONSO

**NIF**

\*\*\*\*4861\*

**EXPEDIENTE**

1141417

**ANUALIDAD DE PAGO**

1ª

**IMPORTE POR ANUALIDAD**

	2023	2024	2025	2026	2027
IMPORTE MÁXIMO SUBVENCIONABLE	8.649,60 €	8.649,60 €	8.649,60 €	8.649,60 €	8.649,60 €
IMPORTE MEDIO DE TRANSFERENCIA (€/ha)	216,24 €	216,24 €	216,24 €	216,24 €	216,24 €

**RESUMEN DE UNIDADES**

Cód	GRUPO DE PAGO	Sup. Dec. Admisible (ha)	Sup. Comprometida (ha)	Sup. ajustada compromiso (I) (ha)	% sobredec.	Sup. Propuesta (ha)	Importe Declarado	Importe Topado	Importe Propuesto	Importe tras sobredec.
432	FRUTALES SECANO	89,43		40,00	0,00	40,00	8.649,60	8.649,60	8.649,60	8.649,60
<b>TOTAL</b>		89,43	40,00	40,00		40,00	8.649,60	8.649,60	8.649,60	8.649,60

**APLICACIÓN DE REDUCCIONES Y PENALIZACIONES**

GRUPO DE PAGO	Importe Calculado	Importe prerreduc.	Criterios de subvencionabilidad y compromisos	Presentación tardía	Omisión declaración	Condicionalidad	IMPORTE (Euros) PROPUESTO
FRUTALES SECANO	8.649,60	8.649,60	0,00	0,00	0,00	0,00	8.649,60
<b>TOTAL</b>	8.649,60	8.649,60					8.649,60

**RESUMEN DE PAGOS**

	IMPORTE (Euros)			
	PROPUESTO	FEADER (Eje 2)	MAPA	CAPADR
PROPUESTO	8.649,60	7.352,16	848,53	448,91

**RECINTOS PROPUESTOS**

REF.	REFERENCIA SIGPAC	CULTIVO DESCRIPCIÓN CULTIVO	S/R	G.PAGO	PEND. MEDIA (%)	SUP. DEC. ADMISIBLE (ha)	SUP. COMPROM. (ha)	SUP. AJUSTADA COMPROM. (I) (ha)	SUP. CONV. SIGPAC (ha)	SUP. CERTIE. (ha)	SUP. CAMPO (ha)	SUP. CAMPO DETER. CULT. DECLARADO (ha)	SUP. DEC. REDUCIDA (ha)	SUP. PROPUESTA (ha)
-158874	04-037-040-00024-004	104007 ALMENDROS-COMUNA	S	432	11,60	3,05	3,05	3,05		3,05			3,05	3,05
-1131638	04-037-001-00004-015	104020 ALMENDROS-GUARA	S	432	10,70	6,51	6,51	6,51		6,51			6,51	6,51
1700000006918824	04-037-001-00001-001	104020 ALMENDROS-GUARA	S	432	14,50	2,68	2,68	2,68		2,68			2,68	2,68
1700000006918827	04-037-040-00022-023	104020 ALMENDROS-GUARA	S	432	8,60	0,29	0,29	0,29		0,29			0,29	0,29
1700000006918828	04-037-040-00025-004	104020 ALMENDROS-GUARA	S	432	6,20	1,33	1,33	1,33		1,33			1,33	1,33
1700000006918831	04-037-040-00025-002	104020 ALMENDROS-GUARA	S	432	7,40	0,20	0,20	0,20		0,20			0,20	0,20
1700000006918839	04-037-001-00003-006	104020 ALMENDROS-GUARA	S	432	15,50	3,60	3,57	3,57		3,60			3,57	3,57
1700000006918840	04-037-001-00002-001	104020 ALMENDROS-GUARA	S	432	16,90	1,66	1,66	1,66		1,66			1,66	1,66
1700000006918841	04-037-001-00003-017	104020 ALMENDROS-GUARA	S	432	16,30	3,22	3,22	3,22		3,22			3,22	3,22
1700000006918842	04-037-001-00003-024	104020 ALMENDROS-GUARA	S	432	14,80	0,64	0,64	0,64		0,64			0,64	0,64
1700000006918843	04-037-001-00003-003	104020 ALMENDROS-GUARA	S	432	16,60	1,84	1,84	1,84		1,84			1,84	1,84
1700000006918844	04-037-001-00003-022	104020 ALMENDROS-GUARA	S	432	12,50	10,90	10,90	10,90		10,90			10,90	10,90
1700000006918845	04-037-001-00003-018	104020 ALMENDROS-GUARA	S	432	13,70	2,13	2,13	2,13		2,13			2,13	2,13
1700000006918846	04-037-001-00009-001	104020 ALMENDROS-GUARA	S	432	15,40	0,31	0,31	0,31		0,31			0,31	0,31
1700000006918847	04-037-001-00012-001	104020 ALMENDROS-GUARA	S	432	6,80	1,92	1,92	1,92		1,92			1,92	1,92
1700000006918848	04-037-040-00023-003	104020 ALMENDROS-GUARA	S	432	6,00	4,38	4,38	4,38		4,38			4,38	4,38
1700000006918849	04-037-001-00001-013	104020 ALMENDROS-GUARA	S	432	12,80	8,64	8,64	8,64		8,64			8,64	8,64
1700000006918850	04-037-001-00004-006	104020 ALMENDROS-GUARA	S	432	11,60	0,49	0,49	0,49		0,49			0,49	0,49
1700000006918851	04-037-001-00004-011	104020 ALMENDROS-GUARA	S	432	8,40	8,49	8,49	8,49		8,49			8,49	8,49
1700000006918852	04-037-001-00004-008	104020 ALMENDROS-GUARA	S	432	12,10	1,91	1,91	1,91		1,91			1,91	1,91
1700000006919097	04-037-040-00024-004	104020 ALMENDROS-GUARA	S	432	11,60	25,24	25,24	25,24		25,24			25,24	25,24

(1) Superficie declarada admisible ajustada con la superficie comprometida.  
(2) Factor de penalización valorando el alcance para el tipo de compromiso.

Puede verificar la integridad de una copia de este documento mediante la lectura del código QR adjunto o mediante el acceso a la dirección <https://ws050.juntadeandalucia.es/verificarFirma> indicando el código de VERIFICACIÓN

FIRMADO POR	JUAN JOSE SOLER GARCIA	FECHA	03/07/2024	
	ROCIO GUIJARRO MILLAN			
VERIFICACIÓN	Pk2jmGCJWUB3686MPKY7GEXJCD3GC4	PÁGINA	1655/2334	



**INCIDENCIAS**

**INCIDENCIA DESCRIPCIÓN**

3790	Recinto declarado inactivo Ref:-1587911 Recinto:04-037-001-90001-00008 Cultivo: - Ref:-1587910 Recinto:04-037-001-90003-00002 Cultivo: - Ref:-1587912 Recinto:04-037-040-90005-00007 Cultivo: -
4272	Verifica que las líneas de declaración de las Solicitudes Únicas no tienen solapes con la capa de Retroactividad Gráfica (ambas de la misma campaña) a nivel de expediente/línea de declaración gráfica de la solicitud. Ref:1700000006918839 Recinto:04-037-001-00003-00006 Cultivo: - Agregado de la referencia del recinto.:0 Zona de la referencia del recinto.:0 Superficie solapada.:0,03 Id. Incid.:95940661
100421	Recinto declarado por error para una operación de la 6503, que se ha corregido de oficio marcando la operación correcta, de acuerdo con la fecha de inscripción del recinto en la producción ecológica. Ref:-1587911 Recinto:04-037-001-90001-00008 Cultivo:104020 ALMENDROS-GUARA Secano Ref:-1587910 Recinto:04-037-001-90003-00002 Cultivo:104020 ALMENDROS-GUARA Secano Ref:-1587912 Recinto:04-037-040-90005-00007 Cultivo:104020 ALMENDROS-GUARA Secano
100424	Solicita recinto que no está comprometido para la operación. Ref:-1587911 Recinto:04-037-001-90001-00008 Cultivo:104020 ALMENDROS-GUARA Secano Ref:-1587910 Recinto:04-037-001-90003-00002 Cultivo:104020 ALMENDROS-GUARA Secano Ref:-1587912 Recinto:04-037-040-90005-00007 Cultivo:104020 ALMENDROS-GUARA Secano

(1) Superficie declarada admisible ajustada con la superficie comprometida.  
(2) Factor de penalización valorando el alcance para el tipo de compromiso.

Puede verificar la integridad de una copia de este documento mediante la lectura del código QR adjunto o mediante el acceso a la dirección <https://ws050.juntadeandalucia.es/verificarFirma> indicando el código de VERIFICACIÓN

<b>FIRMADO POR</b>	JUAN JOSE SOLER GARCIA ROCIO GUIJARRO MILLAN	<b>FECHA</b>	03/07/2024	
<b>VERIFICACIÓN</b>	Pk2jmGCJWUB3686MPKY7GEXJCD3GC4	<b>PÁGINA</b>	1656/2334	



**APELLIDOS Y NOMBRE / RAZÓN SOCIAL**

PERALES GARCIA JOSE ANTONIO

**NIF**

\*\*\*\*8591\*

**EXPEDIENTE**

1078066

**ANUALIDAD DE PAGO**

1ª

**IMPORTE POR ANUALIDAD**

	2023	2024	2025	2026	2027
IMPORTE MÁXIMO SUBVENCIONABLE	1.550,91 €	1.550,91 €	1.550,91 €	1.550,91 €	1.550,91 €
IMPORTE MEDIO DE TRANSFERENCIA (€/ha)	274,01 €	274,01 €	274,01 €	274,01 €	274,01 €

**RESUMEN DE UNIDADES**

Cód	GRUPO DE PAGO	Sup. Dec. Admisible (ha)	Sup. Comprometida (ha)	Sup. ajustada compromiso (1) (ha)	% sobredec.	Sup. Propuesta (ha)	Importe Declarado	Importe Topado	Importe Propuesto	Importe tras sobredec.
429	OLIVAR	1,90		1,90	0,00	1,90	471,01	471,01	471,01	471,01
432	FRUTALES SECANO	1,76		1,76	0,00	1,76	380,58	380,58	380,58	380,58
433	FRUTALES REGADÍO	2,00		2,00	0,00	2,00	699,32	699,32	699,32	699,32
<b>TOTAL</b>		5,66	5,66	5,66		5,66	1.550,91	1.550,91	1.550,91	1.550,91

**APLICACIÓN DE REDUCCIONES Y PENALIZACIONES**

GRUPO DE PAGO	Importe Calculado	Importe prereduc.	Criterios de subvencionabilidad y compromisos	Presentación tardía	Omisión declaración	Condicionalidad	IMPORTE (Euros) PROPUESTO
FRUTALES REGADÍO	699,32	699,32	0,00	0,00	0,00	0,00	699,32
FRUTALES SECANO	380,58	380,58	0,00	0,00	0,00	0,00	380,58
OLIVAR	471,01	471,01	0,00	0,00	0,00	0,00	471,01
<b>TOTAL</b>	1.550,91	1.550,91					1.550,91

**RESUMEN DE PAGOS**

	IMPORTE (Euros)			
	PROPUESTO	FEADER (Eje 2)	MAPA	CAPADR
<b>TOTAL</b>	1.550,91	1.318,27	152,14	80,50

**RECINTOS PROPUESTOS**

REF.	REFERENCIA SIGPAC	CULTIVO	DESCRIPCIÓN CULTIVO	S/R	G.PAGO	PEND. MEDIA (%)	SUP. DEC. ADMISIBLE (ha)	SUP. COMPROM. (ha)	SUP. AJUSTADA COMPR. (ha)	SUP. CONV. SIGPAC (ha)	SUP. CERTIF. (ha)	SUP. CAMPO (ha)	SUP. CAMPO DETER. CULT. DECLARADO (ha)	SUP. DEC. REDUCIDA (ha)	SUP. PROPUESTA (ha)
-1501785	04-103-008-00052-024	101194	OLIVAR-LECHIN DE GRANADA	S	429	27,40	0,03	0,03	0,03		0,03			0,03	0,03
1700000005282827	04-103-008-00023-011	101194	OLIVAR-LECHIN DE GRANADA	S	429	14,50	0,06	0,06	0,06		0,06			0,06	0,06
1700000005282829	04-103-011-00023-004	101194	OLIVAR-LECHIN DE GRANADA	S	429	13,00	0,05	0,05	0,05		0,05			0,05	0,05
1700000005282830	04-103-008-00023-005	101194	OLIVAR-LECHIN DE GRANADA	S	429	8,70	0,43	0,43	0,43		0,43			0,43	0,43
1700000005282831	04-103-008-00052-022	101194	OLIVAR-LECHIN DE GRANADA	S	429	15,20	0,51	0,51	0,51		0,51			0,51	0,51
1700000005282834	04-103-009-00004-002	101194	OLIVAR-LECHIN DE GRANADA	S	429	7,20	0,36	0,36	0,36		0,36			0,36	0,36
1700000005282835	04-103-008-00023-009	101194	OLIVAR-LECHIN DE GRANADA	S	429	9,20	0,07	0,07	0,07		0,07			0,07	0,07
1700000005282836	04-103-009-00004-010	101194	OLIVAR-LECHIN DE GRANADA	S	429	10,70	0,04	0,04	0,04		0,04			0,04	0,04
1700000005282837	04-103-008-00023-007	101194	OLIVAR-LECHIN DE GRANADA	S	429	11,00	0,04	0,04	0,04		0,04			0,04	0,04
1700000005282838	04-103-008-00023-008	101194	OLIVAR-LECHIN DE GRANADA	S	429	4,40	0,03	0,03	0,03		0,03			0,03	0,03
1700000005282840	04-103-011-00023-003	101194	OLIVAR-LECHIN DE GRANADA	S	429	9,50	0,28	0,28	0,28		0,28			0,28	0,28
-1038715	04-103-008-00052-028	104024	ALMENDROS-MARCONA	S	432	14,80	0,27	0,27	0,27		0,27			0,27	0,27
-1038714	04-103-008-00052-027	104024	ALMENDROS-MARCONA	S	432	19,90	0,05	0,05	0,05		0,05			0,05	0,05
1700000005282844	04-103-008-00019-004	104024	ALMENDROS-MARCONA	S	432	13,00	0,06	0,06	0,06		0,06			0,06	0,06
1700000005282845	04-103-008-00052-008	104024	ALMENDROS-MARCONA	S	432	11,50	0,67	0,67	0,67		0,67			0,67	0,67
1700000005282846	04-103-009-00004-001	104024	ALMENDROS-MARCONA	S	432	12,70	0,29	0,29	0,29		0,29			0,29	0,29
1700000005282847	04-103-008-00019-003	104024	ALMENDROS-MARCONA	S	432	7,40	0,02	0,02	0,02		0,02			0,02	0,02
1700000005282848	04-103-008-00023-002	104024	ALMENDROS-MARCONA	S	432	13,90	0,40	0,40	0,40		0,40			0,40	0,40
1700000005282822	04-103-015-00270-001	206332	NARANJO-WASHINGTON NAVEL	R	433	1,30	0,10	0,10	0,10		0,10			0,10	0,10
1700000005282823	04-103-015-00271-001	206332	NARANJO-WASHINGTON NAVEL	R	433	1,90	0,10	0,10	0,10		0,10			0,10	0,10
1700000005282825	04-053-035-01183-001	206271	NARANJO-NAVEL GILLETTE	R	433	3,90	1,13	1,13	1,13		1,13			1,13	1,13
1700000005282826	04-103-015-00311-001	206332	NARANJO-WASHINGTON NAVEL	R	433	1,80	0,22	0,22	0,22		0,22			0,22	0,22
1700000005282839	04-103-014-00155-001	206332	NARANJO-WASHINGTON NAVEL	R	433	1,80	0,17	0,17	0,17		0,17			0,17	0,17
1700000005282841	04-053-035-00629-001	206332	NARANJO-WASHINGTON NAVEL	R	433	2,40	0,18	0,18	0,18		0,18			0,18	0,18
1700000005282843	04-053-035-00649-001	206332	NARANJO-WASHINGTON NAVEL	R	433	3,10	0,10	0,10	0,10		0,10			0,10	0,10

(1) Superficie declarada admisible ajustada con la superficie comprometida.  
(2) Factor de penalización valorando el alcance para el tipo de compromiso.

Puede verificar la integridad de una copia de este documento mediante la lectura del código QR adjunto o mediante el acceso a la dirección <https://ws050.juntadeandalucia.es/verificarFirma> indicando el código de VERIFICACIÓN

FIRMADO POR	JUAN JOSE SOLER GARCIA	FECHA	03/07/2024
	ROCIO GUIJARRO MILLAN		
VERIFICACIÓN	Pk2jmGCJWUB3686MPKY7GEXJCD3GC4	PÁGINA	1657/2334





**INCIDENCIAS**

**INCIDENCIA DESCRIPCIÓN**

- 100400 Recinto con cultivo, variedad, régimen de explotación o uso Siggac no compatible con la operación solicitada ( Anexo IV.I Cultivos y variedades elegibles para las Intervenciones. Orden de 28 de marzo de 2023 ).  
Ref:170000005282828 Recinto:04-053-035-00654-00001 Cultivo:206332 NARANJO-WASHINGTON NAVEL Secano Uso:CI
- 100424 Solicita recinto que no está comprometido para la operación.  
Ref:170000005282828 Recinto:04-053-035-00654-00001 Cultivo:206332 NARANJO-WASHINGTON NAVEL Secano  
Ref:170000005282824 Recinto:04-103-009-00004-00013 Cultivo:101194 OLIVAR-LECHIN DE GRANADA Secano

(1) Superficie declarada admisible ajustada con la superficie comprometida.  
(2) Factor de penalización valorando el alcance para el tipo de compromiso.

Puede verificar la integridad de una copia de este documento mediante la lectura del código QR adjunto o mediante el acceso a la dirección <https://ws050.juntadeandalucia.es/verificarFirma> indicando el código de VERIFICACIÓN

FIRMADO POR	JUAN JOSE SOLER GARCIA	FECHA	03/07/2024	
	ROCIO GUIJARRO MILLAN			
VERIFICACIÓN	Pk2jmGCJWUB3686MPKY7GEXJCD3GC4	PÁGINA	1658/2334	



**APELLIDOS Y NOMBRE / RAZÓN SOCIAL**

PEREZ ALIAS FRANCISCO

**NIF**  
\*\*\*9885\*

**EXPEDIENTE**  
1146679

**ANUALIDAD DE PAGO**  
1ª

**IMPORTE POR ANUALIDAD**

	2023	2024	2025	2026	2027
IMPORTE MÁXIMO SUBVENCIONABLE	3.119,74 €	3.119,74 €	3.119,74 €	3.119,74 €	3.119,74 €
IMPORTE MEDIO DE TRANSFERENCIA (€/ha)	220,79 €	220,79 €	220,79 €	220,79 €	220,79 €

**RESUMEN DE UNIDADES**

Cód	GRUPO DE PAGO	Sup. Dec. Admisible (ha)	Sup. Comprometida (ha)	Sup. ajustada compromiso (1) (ha)	% sobredec.	Sup. Propuesta (ha)	Importe Declarado	Importe Topado	Importe Propuesto	Importe tras sobredec.
429	OLIVAR	2,03		2,03	0,00	2,03	503,24	503,24	503,24	503,24
432	FRUTALES SECANO	12,10		12,10	0,00	12,10	2.616,50	2.616,50	2.616,50	2.616,50
<b>TOTAL</b>		14,13	14,13	14,13		14,13	3.119,74	3.119,74	3.119,74	3.119,74

**APLICACIÓN DE REDUCCIONES Y PENALIZACIONES**

GRUPO DE PAGO	Importe Calculado	Importe prereduc.	Criterios de subvencionabilidad y compromisos	Presentación tardía	Omisión declaración	Condicionalidad	IMPORTE (Euros)
							PROPUESTO
FRUTALES SECANO	2.616,50	2.616,50	0,00	0,00	0,00	0,00	2.616,50
OLIVAR	503,24	503,24	0,00	0,00	0,00	0,00	503,24
<b>TOTAL</b>	3.119,74	3.119,74					3.119,74

**RESUMEN DE PAGOS**

PROPUESTO	IMPORTE ( Euros )			
	PROPUESTO	FEADER (Eje 2)	MAPA	CAPADR
PROPUESTO	3.119,74	2.651,78	306,05	161,91

(1) Superficie declarada admisible ajustada con la superficie comprometida.  
(2) Factor de penalización valorando el alcance para el tipo de compromiso.

Puede verificar la integridad de una copia de este documento mediante la lectura del código QR adjunto o mediante el acceso a la dirección <https://ws050.juntadeandalucia.es/verificarFirma> indicando el código de VERIFICACIÓN

FIRMADO POR	JUAN JOSE SOLER GARCIA	FECHA	03/07/2024	
	ROCIO GUIJARRO MILLAN			
VERIFICACIÓN	Pk2jmGCJWUB3686MPKY7GEXJCD3GC4	PÁGINA	1659/2334	



**RECINTOS PROPUESTOS**

REF.	REFERENCIA SIGPAC	CULTIVO	DESCRIPCIÓN CULTIVO	S/R	G.PAGO	PEND. MEDIA (%)	SUP. DEC. ADMISIBLE (ha)	SUP. COMPROM. (ha)	SUP. AJUSTADA COMPR.(1) (ha)	SUP. CONV. SIGPAC (ha)	SUP. CERTIF. (ha)	SUP. CAMPO (ha)	SUP. CAMPO DETER. CULT. DECLARADO (ha)	SUP. DEC. REDUCIDA (ha)	SUP. PROPUESTA (ha)
170000004615737	04-086-047-00104-004	101194	OLIVAR-LECHIN DE GRANADA	S	429	8,80	0,06	0,06	0,06		0,06			0,06	0,06
170000004615739	04-027-008-00012-007	101194	OLIVAR-LECHIN DE GRANADA	S	429	25,20	0,05	0,05	0,05		0,05			0,05	0,05
170000004615740	04-027-008-00012-006	101194	OLIVAR-LECHIN DE GRANADA	S	429	21,70	0,01	0,01	0,01		0,01			0,01	0,01
170000004615741	04-027-008-00012-008	101194	OLIVAR-LECHIN DE GRANADA	S	429	16,80	0,06	0,06	0,06		0,06			0,06	0,06
170000004615742	04-027-008-00097-004	101194	OLIVAR-LECHIN DE GRANADA	S	429	10,30	0,07	0,07	0,07		0,07			0,07	0,07
170000004615743	04-027-008-00098-001	101194	OLIVAR-LECHIN DE GRANADA	S	429	20,80	0,27	0,27	0,27		0,27			0,27	0,27
170000004615744	04-027-008-00012-009	101194	OLIVAR-LECHIN DE GRANADA	S	429	9,30	0,06	0,06	0,06		0,06			0,06	0,06
170000004615745	04-027-008-00017-004	101194	OLIVAR-LECHIN DE GRANADA	S	429	11,70	0,09	0,09	0,09		0,09			0,09	0,09
170000004615746	04-027-008-00012-010	101194	OLIVAR-LECHIN DE GRANADA	S	429	9,20	0,19	0,19	0,19		0,19			0,19	0,19
170000004615747	04-059-027-00028-003	101194	OLIVAR-LECHIN DE GRANADA	S	429	19,60	0,05	0,05	0,05		0,05			0,05	0,05
170000004615748	04-059-027-00028-002	101194	OLIVAR-LECHIN DE GRANADA	S	429	17,80	0,02	0,02	0,02		0,02			0,02	0,02
170000004615757	04-095-013-00031-003	101194	OLIVAR-LECHIN DE GRANADA	S	429	4,90	0,15	0,15	0,15		0,15			0,15	0,15
170000004615758	04-095-013-00036-001	101194	OLIVAR-LECHIN DE GRANADA	S	429	8,10	0,51	0,51	0,51		0,51			0,51	0,51
170000004615759	04-095-016-00027-003	101194	OLIVAR-LECHIN DE GRANADA	S	429	17,00	0,05	0,05	0,05		0,05			0,05	0,05
170000004615760	04-095-016-00027-004	101194	OLIVAR-LECHIN DE GRANADA	S	429	15,50	0,02	0,02	0,02		0,02			0,02	0,02
170000004615761	04-027-008-00011-002	101194	OLIVAR-LECHIN DE GRANADA	R	429	17,70	0,16	0,16	0,16		0,16			0,16	0,16
170000004615762	04-095-016-00027-007	101194	OLIVAR-LECHIN DE GRANADA	S	429	21,60	0,09	0,09	0,09		0,09			0,09	0,09
170000004615763	04-086-047-00104-003	101194	OLIVAR-LECHIN DE GRANADA	S	429	7,40	0,03	0,03	0,03		0,03			0,03	0,03
170000004615765	04-059-027-00028-010	101194	OLIVAR-LECHIN DE GRANADA	S	429	29,70	0,02	0,02	0,02		0,02			0,02	0,02
170000004615766	04-086-003-00811-002	101194	OLIVAR-LECHIN DE GRANADA	S	429	29,40	0,05	0,05	0,05		0,05			0,05	0,05
170000004615768	04-059-027-00028-006	101194	OLIVAR-LECHIN DE GRANADA	S	429	43,00	0,02	0,02	0,02		0,02			0,02	0,02
-1059201	04-027-008-00023-002	104162	ALMENDROS-ATOCHA	S	432	7,20	0,30	0,30	0,30		0,30			0,30	0,30
-1059200	04-027-008-00016-003	104162	ALMENDROS-ATOCHA	S	432	8,30	0,07	0,07	0,07		0,07			0,07	0,07
-1059197	04-027-008-00015-002	104162	ALMENDROS-ATOCHA	S	432	16,20	0,07	0,07	0,07		0,07			0,07	0,07
170000004615769	04-027-006-00375-001	104007	ALMENDROS-COMUNA	S	432	6,80	0,95	0,95	0,95		0,95			0,95	0,95
170000004615775	04-086-062-00093-003	104007	ALMENDROS-COMUNA	S	432	12,40	1,68	1,68	1,68		1,68			1,68	1,68
170000004615778	04-095-013-00040-001	104007	ALMENDROS-COMUNA	S	432	12,80	0,59	0,59	0,59		0,59			0,59	0,59
170000004615779	04-095-013-00031-002	104007	ALMENDROS-COMUNA	S	432	7,90	0,42	0,42	0,42		0,42			0,42	0,42
170000004615780	04-095-016-00027-005	104007	ALMENDROS-COMUNA	S	432	14,80	0,91	0,91	0,91		0,91			0,91	0,91
170000004615782	04-086-047-00104-005	104007	ALMENDROS-COMUNA	S	432	16,30	1,57	1,57	1,57		1,57			1,57	1,57
170000004615785	04-059-027-00028-008	104007	ALMENDROS-COMUNA	S	432	26,80	0,50	0,50	0,50		0,50			0,50	0,50
170000004615787	04-027-008-00060-001	104007	ALMENDROS-COMUNA	S	432	22,90	0,73	0,73	0,73		0,73			0,73	0,73
170000004615788	04-059-027-00028-007	104007	ALMENDROS-COMUNA	S	432	29,50	0,25	0,25	0,25		0,25			0,25	0,25
170000004615789	04-027-008-00014-003	104007	ALMENDROS-COMUNA	S	432	17,10	0,14	0,14	0,14		0,14			0,14	0,14
170000004615790	04-027-008-00017-006	104007	ALMENDROS-COMUNA	S	432	22,80	1,51	1,51	1,51		1,51			1,51	1,51
170000004615791	04-027-008-00017-007	104007	ALMENDROS-COMUNA	S	432	8,40	0,01	0,01	0,01		0,01			0,01	0,01
170000004615792	04-027-008-00012-011	104007	ALMENDROS-COMUNA	S	432	20,00	1,61	1,61	1,61		1,61			1,61	1,61
170000004615793	04-027-008-00097-001	104007	ALMENDROS-COMUNA	S	432	13,40	0,79	0,79	0,79		0,79			0,79	0,79

**INCIDENCIAS**

**INCIDENCIA DESCRIPCIÓN**

- 100402 Recinto solicitado no forma parte de ningún organismo de control autorizado para la producción ecológica en Andalucía o fecha de inscripción posterior al plazo establecido ( Anexo I. Criterios de Subvencionabilidad. Orden 28 de marzo de 2023 ). Ref:170000004615784 Recinto:04-086-005-00002-00004 Cultivo:104007 ALMENDROS-COMUNA Secano
- 100424 Solicita recinto que no está comprometido para la operación. Ref:170000004615784 Recinto:04-086-005-00002-00004 Cultivo:104007 ALMENDROS-COMUNA Secano

(1) Superficie declarada admisible ajustada con la superficie comprometida.  
 (2) Factor de penalización valorando el alcance para el tipo de compromiso.

Puede verificar la integridad de una copia de este documento mediante la lectura del código QR adjunto o mediante el acceso a la dirección <https://ws050.juntadeandalucia.es/verificarFirma> indicando el código de VERIFICACIÓN

FIRMADO POR	JUAN JOSE SOLER GARCIA	FECHA	03/07/2024	
	ROCIO GUIJARRO MILLAN			
VERIFICACIÓN	Pk2jmGcJWUB3686MPKY7GEXJCD3GC4	PÁGINA	1660/2334	





**APELLIDOS Y NOMBRE / RAZÓN SOCIAL**  
PEREZ ANTEQUERA JOSE IVAN

**NIF**  
\*\*\*3215\*

**EXPEDIENTE**  
1154906

**ANUALIDAD DE PAGO**

**RESUMEN DE PAGOS**

	PROPUESTO	IMPORTE (Euros)		
		FEADER (Eje 2)	MAPA	CAPADR
PROPUESTO	0,00	0,00	0,00	0,00

**INCIDENCIAS**

**INCIDENCIA DESCRIPCIÓN**

- 8227 Línea de declaración monitorizada en la que no ha habido respuesta por parte del productor y, por tanto, sin Juicio Experto de campo.  
Ref:-111373 Recinto:04-079-026-00058-00001 Cultivo:163000 CALABACÍN-SIN VARIEDAD  
Ref:1700000006292778 Recinto:04-079-026-00058-00001 Cultivo:163000 CALABACÍN-SIN VARIEDAD
- 100424 Solicita recinto que no está comprometido para la operación.  
Ref:-111373 Recinto:04-079-026-00058-00001 Cultivo:163000 CALABACÍN-SIN VARIEDAD Regadío  
Ref:1700000006292778 Recinto:04-079-026-00058-00001 Cultivo:163000 CALABACÍN-SIN VARIEDAD Regadío
- 101008 Expediente sin compromisos vigentes.  
Operación:6503.2

(1) Superficie declarada admisible ajustada con la superficie comprometida.  
(2) Factor de penalización valorando el alcance para el tipo de compromiso.

Puede verificar la integridad de una copia de este documento mediante la lectura del código QR adjunto o mediante el acceso a la dirección <a href="https://ws050.juntadeandalucia.es/verificarFirma">https://ws050.juntadeandalucia.es/verificarFirma</a> indicando el código de VERIFICACIÓN				
FIRMADO POR	JUAN JOSE SOLER GARCIA	FECHA	03/07/2024	
	ROCIO GUIJARRO MILLAN			
VERIFICACIÓN	Pk2jmGCJWUB3686MPKY7GEXJCD3GC4	PÁGINA	1661/2334	



<u>APELLIDOS Y NOMBRE / RAZÓN SOCIAL</u>	<u>NIF</u>	<u>EXPEDIENTE</u>	<u>ANUALIDAD DE PAGO</u>
PEREZ ANTEQUERA VANESSA MARIA	***3216*	1268091	1ª

**IMPORTE POR ANUALIDAD**

	2023	2024	2025	2026	2027
IMPORTE MÁXIMO SUBVENCIONABLE	222,64 €	222,64 €	222,64 €	222,64 €	222,64 €
IMPORTE MEDIO DE TRANSFERENCIA (€/ha)	253,00 €	253,00 €	253,00 €	253,00 €	253,00 €

**RESUMEN DE UNIDADES**

Cód	GRUPO DE PAGO	Sup. Dec. Admisible (ha)	Sup. Comprometida (ha)	Sup. ajustada compromiso (1) (ha)	% sobredec.	Sup. Propuesta (ha)	Importe Declarado	Importe Topado	Importe Propuesto	Importe tras sobredec.
430	HORTÍCOLAS	0,88		0,88	0,00	0,88	222,64	222,64	222,64	222,64
<b>TOTAL</b>		0,88	0,88	0,88		0,88	222,64	222,64	222,64	222,64

**APLICACIÓN DE REDUCCIONES Y PENALIZACIONES**

GRUPO DE PAGO	Importe Calculado	Importe prereduc.	Criterios de subvencionabilidad y compromisos	Presentación tardía	Omisión declaración	Condicionalidad	IMPORTE (Euros) PROPUESTO
HORTÍCOLAS	222,64	222,64	0,00	0,00	0,00	0,00	222,64
<b>TOTAL</b>	222,64	222,64					222,64

**RESUMEN DE PAGOS**

PROPUESTO	IMPORTE (Euros)			
	PROPUESTO	FEADER (Eje 2)	MAPA	CAPADR
PROPUESTO	222,64	189,24	21,84	11,56

**RECINTOS PROPUESTOS**

REF.	REFERENCIA SIGPAC	CULTIVO	DESCRIPCIÓN CULTIVO	S/R	G.PAGO	PEND. MEDIA (%)	SUP. DEC. ADMISIBLE (ha)	SUP. COMPROM. (ha)	SUP. AJUSTADA COMPROM. (1) (ha)	SUP. CONV. SIGPAC (ha)	SUP. CERTIE. (ha)	SUP. CAMPO (ha)	SUP. CAMPO DETER. CULT. DECLARADO (ha)	SUP. DEC. REDUCIDA (ha)	SUP. PROPUESTA (ha)
170000006292775	04-105-002-00045-001	152000	PIMIENTO-SIN VARIEDAD	R	430	1,60	0,88	0,88	0,88		0,88			0,88	0,88

(1) Superficie declarada admisible ajustada con la superficie comprometida.  
 (2) Factor de penalización valorando el alcance para el tipo de compromiso.

Puede verificar la integridad de una copia de este documento mediante la lectura del código QR adjunto o mediante el acceso a la dirección <https://ws050.juntadeandalucia.es/verificarFirma> indicando el código de VERIFICACIÓN

FIRMADO POR	JUAN JOSE SOLER GARCIA	FECHA	03/07/2024	
	ROCIO GUIJARRO MILLAN			
VERIFICACIÓN	Pk2jmGCJWUB3686MPKY7GEXJCD3GC4	PÁGINA	1662/2334	



**APELLIDOS Y NOMBRE / RAZÓN SOCIAL**

PEREZ BONACHELA GIL FRANCISCO

**NIF**

\*\*\*\*8694\*

**EXPEDIENTE**

1118221

**ANUALIDAD DE PAGO**

1ª

**IMPORTE POR ANUALIDAD**

	2023	2024	2025	2026	2027
IMPORTE MÁXIMO SUBVENCIONABLE	5.464,69 €	5.464,69 €	5.464,69 €	5.464,69 €	5.464,69 €
IMPORTE MEDIO DE TRANSFERENCIA (€/ha)	229,22 €	229,22 €	229,22 €	229,22 €	229,22 €

**RESUMEN DE UNIDADES**

Cód	GRUPO DE PAGO	Sup. Dec. Admisible (ha)	Sup. Comprometida (ha)	Sup. ajustada compromiso (1) (ha)	% sobredec.	Sup. Propuesta (ha)	Importe Declarado	Importe Topado	Importe Propuesto	Importe tras sobredec.
432	FRUTALES SECANO	21,52		21,52	0,00	21,52	4.653,48	4.653,48	4.653,48	4.653,48
433	FRUTALES REGADÍO	2,36		2,32	0,00	2,32	811,21	811,21	811,21	811,21
<b>TOTAL</b>		23,88	23,84	23,84		23,84	5.464,69	5.464,69	5.464,69	5.464,69

**APLICACIÓN DE REDUCCIONES Y PENALIZACIONES**

GRUPO DE PAGO	Importe Calculado	Importe pre-reduc.	Criterios de subvencionabilidad y compromisos	Presentación tardía	Omisión declaración	Condicionalidad	IMPORTE (Euros) PROPUESTO
FRUTALES REGADÍO	811,21	811,21	0,00	0,00	0,00	0,00	811,21
FRUTALES SECANO	4.653,48	4.653,48	0,00	0,00	0,00	0,00	4.653,48
<b>TOTAL</b>	5.464,69	5.464,69					5.464,69

**RESUMEN DE PAGOS**

	IMPORTE ( Euros )			
	PROPUESTO	FEADER (Eje 2)	MAPA	CAPADR
PROPUESTO	5.464,69	4.644,99	536,09	283,61

**RECINTOS PROPUESTOS**

REF.	REFERENCIA SIGPAC	CULTIVO DESCRIPCIÓN CULTIVO	S/R G.PAGO	PEND. MEDIA (%)	SUP. DEC. ADMISIBLE (ha)	SUP. COMPROM. (ha)	SUP. AJUSTADA COMPR.(1) (ha)	SUP. CONV. SIGPAC (ha)	SUP. CERTIF. (ha)	SUP. CAMPO (ha)	SUP. CAMPO DETER. CULT. DECLARADO (ha)	SUP. DEC. REDUCIDA (ha)	SUP. PROPUESTA (ha)
-1016171	18-040-012-00014-002	104007 ALMENDROS-COMUNA	S 432	6,30	0,04	0,04	0,04	0,04	0,04			0,04	0,04
-1016169	04-083-024-00022-004	104007 ALMENDROS-COMUNA	S 432	34,60	0,11	0,11	0,11	0,11	0,11			0,11	0,11
-1016168	04-008-005-00148-008	104007 ALMENDROS-COMUNA	S 432	6,40	0,01	0,01	0,01	0,01	0,01			0,01	0,01
-1016167	04-008-005-00144-008	104007 ALMENDROS-COMUNA	S 432	9,90	0,02	0,02	0,02	0,02	0,02			0,02	0,02
170000005247430	04-008-001-00168-001	104007 ALMENDROS-COMUNA	S 432	2,40	1,52	1,52	1,52	1,52	1,52			1,52	1,52
170000005247431	04-008-008-00019-006	104007 ALMENDROS-COMUNA	S 432	21,50	0,11	0,11	0,11	0,11	0,11			0,11	0,11
170000005247432	04-008-007-00021-001	104007 ALMENDROS-COMUNA	S 432	19,00	0,59	0,59	0,59	0,59	0,59			0,59	0,59
170000005247433	04-083-024-00022-002	104007 ALMENDROS-COMUNA	S 432	33,10	1,86	1,86	1,86	1,86	1,86			1,86	1,86
170000005247434	04-008-007-00025-007	104007 ALMENDROS-COMUNA	S 432	22,20	0,11	0,11	0,11	0,11	0,11			0,11	0,11
170000005247435	04-008-007-00025-006	104007 ALMENDROS-COMUNA	S 432	20,00	0,68	0,68	0,68	0,68	0,68			0,68	0,68
170000005247436	04-008-006-00009-001	104007 ALMENDROS-COMUNA	S 432	23,70	2,55	2,55	2,55	2,55	2,55			2,55	2,55
170000005247437	04-008-008-00058-002	104007 ALMENDROS-COMUNA	S 432	45,40	0,69	0,69	0,69	0,69	0,69			0,69	0,69
170000005247438	04-008-007-00025-001	104007 ALMENDROS-COMUNA	S 432	36,40	1,17	1,17	1,17	1,17	1,17			1,17	1,17
170000005247439	04-008-001-00207-001	104007 ALMENDROS-COMUNA	S 432	3,50	1,25	1,25	1,25	1,25	1,25			1,25	1,25
170000005247440	04-008-001-00209-001	104007 ALMENDROS-COMUNA	S 432	3,10	1,32	1,32	1,32	1,32	1,32			1,32	1,32
170000005247441	18-040-012-00014-001	104007 ALMENDROS-COMUNA	S 432	5,40	2,07	2,07	2,07	2,07	2,07			2,07	2,07
170000005247442	04-008-003-00115-001	104007 ALMENDROS-COMUNA	S 432	8,00	2,89	2,89	2,89	2,89	2,89			2,89	2,89
170000005247443	04-008-009-00005-001	104007 ALMENDROS-COMUNA	S 432	6,60	0,72	0,72	0,72	0,72	0,72			0,72	0,72
170000005247444	04-008-005-00148-005	104007 ALMENDROS-COMUNA	S 432	16,40	0,08	0,08	0,08	0,08	0,08			0,08	0,08
170000005247445	04-008-007-00006-001	104007 ALMENDROS-COMUNA	S 432	24,20	2,04	2,04	2,04	2,04	2,04			2,04	2,04
170000005247447	04-008-005-00148-004	104007 ALMENDROS-COMUNA	S 432	29,60	0,98	0,98	0,98	0,98	0,98			0,98	0,98
170000005247448	04-008-006-00009-006	104007 ALMENDROS-COMUNA	S 432	29,90	0,71	0,71	0,71	0,71	0,71			0,71	0,71
170000005247446	04-008-005-00144-007	104007 ALMENDROS-COMUNA	R 433	29,00	2,36	2,32	2,32	2,32	2,36			2,32	2,32

**INCIDENCIAS**

**INCIDENCIA DESCRIPCIÓN**

4272 Verifica que las líneas de declaración de las Solicitudes Únicas no tienen solapes con la capa de Retroactividad Gráfica (ambas de la misma campaña) a nivel de expediente/línea de declaración gráfica de la solicitud.  
 Ref:170000005247446 Recinto:04-008-005-00144-00007 Cultivo: - Agregado de la referencia del recinto.:0 Zona de la referencia del recinto.:0 Superficie solapada.:0,04 Id. Incid.:95940026

(1) Superficie declarada admisible ajustada con la superficie comprometida.  
 (2) Factor de penalización valorando el alcance para el tipo de compromiso.

Puede verificar la integridad de una copia de este documento mediante la lectura del código QR adjunto o mediante el acceso a la dirección <a href="https://ws050.juntadeandalucia.es/verificarFirma">https://ws050.juntadeandalucia.es/verificarFirma</a> indicando el código de VERIFICACIÓN					
FIRMADO POR	JUAN JOSE SOLER GARCIA		FECHA		03/07/2024
	ROCIO GUIJARRO MILLAN				
VERIFICACIÓN	Pk2jmGCJWUB3686MPKY7GEXJCD3GC4		PÁGINA		1663/2334

**APELLIDOS Y NOMBRE / RAZÓN SOCIAL**

PEREZ BONILLO PABLO

**NIF**

\*\*\*9536\*

**EXPEDIENTE**

1090516

**ANUALIDAD DE PAGO**

1ª

**IMPORTE POR ANUALIDAD**

	2023	2024	2025	2026	2027
IMPORTE MÁXIMO SUBVENCIONABLE	6.270,89 €	6.270,89 €	6.270,89 €	6.270,89 €	6.270,89 €
IMPORTE MEDIO DE TRANSFERENCIA (€/ha)	227,21 €	227,21 €	227,21 €	227,21 €	227,21 €

**RESUMEN DE UNIDADES**

Cód	GRUPO DE PAGO	Sup. Dec. Admisible (ha)	Sup. Comprometida (ha)	Sup. ajustada compromiso (1) (ha)	% sobredec.	Sup. Propuesta (ha)	Importe Declarado	Importe Topado	Importe Propuesto	Importe tras sobredec.
429	OLIVAR	9,56		9,56	0,00	9,56	2.369,92	2.369,92	2.369,92	2.369,92
432	FRUTALES SECANO	18,04		18,04	0,00	18,04	3.900,97	3.900,97	3.900,97	3.900,97
<b>TOTAL</b>		27,60	27,60	27,60		27,60	6.270,89	6.270,89	6.270,89	6.270,89

**APLICACIÓN DE REDUCCIONES Y PENALIZACIONES**

GRUPO DE PAGO	Importe Calculado	Importe prereduc.	Criterios de subvencionabilidad y compromisos	Presentación tardía	Omisión declaración	Condicionalidad	IMPORTE (Euros) PROPUESTO
FRUTALES SECANO	3.900,97	3.900,97	0,00	0,00	0,00	0,00	3.900,97
OLIVAR	2.369,92	2.369,92	0,00	0,00	0,00	0,00	2.369,92
<b>TOTAL</b>	6.270,89	6.270,89					6.270,89

**RESUMEN DE PAGOS**

	IMPORTE ( Euros )			
	PROPUESTO	FEADER (Eje 2)	MAPA	CAPADR
PROPUESTO	6.270,89	5.330,25	615,18	325,46

(1) Superficie declarada admisible ajustada con la superficie comprometida.  
(2) Factor de penalización valorando el alcance para el tipo de compromiso.

Puede verificar la integridad de una copia de este documento mediante la lectura del código QR adjunto o mediante el acceso a la dirección <https://ws050.juntadeandalucia.es/verificarFirma> indicando el código de VERIFICACIÓN

FIRMADO POR	JUAN JOSE SOLER GARCIA	FECHA	03/07/2024	
	ROCIO GUIJARRO MILLAN			
VERIFICACIÓN	Pk2jmGCJWUB3686MPKY7GEXJCD3GC4	PÁGINA	1664/2334	

**RECINTOS PROPUESTOS**

REF.	REFERENCIA SIGPAC	CULTIVO	DESCRIPCIÓN CULTIVO	S/R	G.PAGO	PEND. MEDIA (%)	SUP. DEC. ADMISIBLE (ha)	SUP. COMPROM. (ha)	SUP. AJUSTADA COMPR.(1) (ha)	SUP. CONV. SIGPAC (ha)	SUP. CERTIF. (ha)	SUP. CAMPO (ha)	SUP. CAMPO DETER. CULT. DECLARADO (ha)	SUP. DEC. REDUCIDA (ha)	SUP. PROPUESTA (ha)
-1136372	04-031-001-00230-017	101010	OLIVAR-PICUAL	S	429	18,40	0,13	0,13	0,13		0,13			0,13	0,13
170000005630401	04-031-001-00230-006	101010	OLIVAR-PICUAL	R	429	5,70	7,13	7,13	7,13		7,13			7,13	7,13
170000005630403	04-059-002-00155-007	101010	OLIVAR-PICUAL	S	429	30,00	0,05	0,05	0,05		0,05			0,05	0,05
170000005630404	04-059-002-00155-006	101010	OLIVAR-PICUAL	S	429	23,90	0,03	0,03	0,03		0,03			0,03	0,03
170000005630405	04-059-002-00155-005	101010	OLIVAR-PICUAL	S	429	20,10	0,03	0,03	0,03		0,03			0,03	0,03
170000005630406	04-059-002-00155-003	101010	OLIVAR-PICUAL	S	429	15,50	0,01	0,01	0,01		0,01			0,01	0,01
170000005630407	04-059-002-00155-002	101010	OLIVAR-PICUAL	S	429	14,40	0,01	0,01	0,01		0,01			0,01	0,01
170000005630408	04-059-002-00114-026	101010	OLIVAR-PICUAL	S	429	5,10	0,18	0,18	0,18		0,18			0,18	0,18
170000005630409	04-059-002-00114-024	101010	OLIVAR-PICUAL	S	429	11,90	0,18	0,18	0,18		0,18			0,18	0,18
170000005630410	04-059-002-00114-023	101010	OLIVAR-PICUAL	S	429	17,10	0,05	0,05	0,05		0,05			0,05	0,05
170000005630412	04-059-007-00022-006	101010	OLIVAR-PICUAL	S	429	11,30	0,01	0,01	0,01		0,01			0,01	0,01
170000005630413	04-059-002-00279-007	101010	OLIVAR-PICUAL	S	429	5,10	0,06	0,06	0,06		0,06			0,06	0,06
170000005630414	04-059-002-00155-010	101010	OLIVAR-PICUAL	S	429	12,90	0,17	0,17	0,17		0,17			0,17	0,17
170000005630415	04-059-002-00155-009	101010	OLIVAR-PICUAL	S	429	4,30	0,06	0,06	0,06		0,06			0,06	0,06
170000005630418	04-059-001-00043-007	101010	OLIVAR-PICUAL	S	429	11,40	0,28	0,28	0,28		0,28			0,28	0,28
170000005630419	04-059-001-00006-011	101010	OLIVAR-PICUAL	S	429	22,40	0,03	0,03	0,03		0,03			0,03	0,03
170000005630421	04-059-001-00006-013	101010	OLIVAR-PICUAL	S	429	13,30	0,06	0,06	0,06		0,06			0,06	0,06
170000005630423	04-031-001-00231-009	101010	OLIVAR-PICUAL	S	429	15,00	0,06	0,06	0,06		0,06			0,06	0,06
170000005630424	04-059-001-00006-004	101010	OLIVAR-PICUAL	S	429	21,70	0,02	0,02	0,02		0,02			0,02	0,02
170000005630425	04-031-001-00230-007	101010	OLIVAR-PICUAL	S	429	29,80	0,08	0,08	0,08		0,08			0,08	0,08
170000005630426	04-031-001-00231-003	101010	OLIVAR-PICUAL	S	429	15,10	0,11	0,11	0,11		0,11			0,11	0,11
170000005630428	04-059-002-00114-022	101010	OLIVAR-PICUAL	S	429	8,60	0,08	0,08	0,08		0,08			0,08	0,08
170000005630429	04-059-001-00071-007	101010	OLIVAR-PICUAL	S	429	15,30	0,03	0,03	0,03		0,03			0,03	0,03
170000005630430	04-059-002-00114-019	101010	OLIVAR-PICUAL	S	429	7,80	0,01	0,01	0,01		0,01			0,01	0,01
170000005630431	04-059-001-00071-002	101010	OLIVAR-PICUAL	S	429	8,10	0,06	0,06	0,06		0,06			0,06	0,06
170000005630432	04-059-001-00071-003	101010	OLIVAR-PICUAL	S	429	9,60	0,04	0,04	0,04		0,04			0,04	0,04
170000005630433	04-059-001-00058-006	101010	OLIVAR-PICUAL	S	429	16,50	0,32	0,32	0,32		0,32			0,32	0,32
170000005630434	04-059-002-00269-002	101010	OLIVAR-PICUAL	S	429	9,70	0,28	0,28	0,28		0,28			0,28	0,28
-1136374	04-059-006-00082-003	104024	ALMENDROS-MARCONA	S	432	23,00	0,03	0,03	0,03		0,03			0,03	0,03
170000005630435	04-059-002-00186-002	104024	ALMENDROS-MARCONA	S	432	24,60	0,93	0,93	0,93		0,93			0,93	0,93
170000005630436	04-059-002-00186-001	104024	ALMENDROS-MARCONA	S	432	17,00	0,20	0,20	0,20		0,20			0,20	0,20
170000005630438	04-059-002-00279-003	104024	ALMENDROS-MARCONA	S	432	14,40	0,24	0,24	0,24		0,24			0,24	0,24
170000005630439	04-059-002-00165-008	104024	ALMENDROS-MARCONA	S	432	15,30	0,27	0,27	0,27		0,27			0,27	0,27
170000005630440	04-059-002-00155-011	104024	ALMENDROS-MARCONA	S	432	15,60	3,18	3,18	3,18		3,18			3,18	3,18
170000005630441	04-059-002-00169-001	104024	ALMENDROS-MARCONA	S	432	3,50	0,15	0,15	0,15		0,15			0,15	0,15
170000005630442	04-059-002-00165-009	104024	ALMENDROS-MARCONA	S	432	13,40	0,39	0,39	0,39		0,39			0,39	0,39
170000005630443	04-059-007-00022-003	104024	ALMENDROS-MARCONA	S	432	16,70	0,83	0,83	0,83		0,83			0,83	0,83
170000005630444	04-059-006-00082-001	104024	ALMENDROS-MARCONA	S	432	14,90	0,07	0,07	0,07		0,07			0,07	0,07
170000005630445	04-059-001-00053-001	104024	ALMENDROS-MARCONA	S	432	13,20	0,70	0,70	0,70		0,70			0,70	0,70
170000005630446	04-059-002-00279-001	104024	ALMENDROS-MARCONA	S	432	18,70	0,10	0,10	0,10		0,10			0,10	0,10
170000005630448	04-059-001-00058-011	104024	ALMENDROS-MARCONA	S	432	20,00	0,91	0,91	0,91		0,91			0,91	0,91
170000005630449	04-059-001-00043-002	104024	ALMENDROS-MARCONA	S	432	18,40	0,06	0,06	0,06		0,06			0,06	0,06
170000005630450	04-059-001-00043-003	104024	ALMENDROS-MARCONA	S	432	8,70	0,10	0,10	0,10		0,10			0,10	0,10
170000005630452	04-059-001-00049-003	104024	ALMENDROS-MARCONA	S	432	12,90	0,09	0,09	0,09		0,09			0,09	0,09
170000005630453	04-059-002-00114-010	104024	ALMENDROS-MARCONA	S	432	9,60	0,80	0,80	0,80		0,80			0,80	0,80
170000005630454	04-059-002-00114-011	104024	ALMENDROS-MARCONA	S	432	19,10	0,78	0,78	0,78		0,78			0,78	0,78
170000005630455	04-059-002-00114-014	104024	ALMENDROS-MARCONA	S	432	11,70	0,20	0,20	0,20		0,20			0,20	0,20
170000005630456	04-059-002-00114-016	104024	ALMENDROS-MARCONA	S	432	19,40	0,02	0,02	0,02		0,02			0,02	0,02
170000005630457	04-059-002-00279-002	104024	ALMENDROS-MARCONA	S	432	21,90	0,14	0,14	0,14		0,14			0,14	0,14
170000005630458	04-059-001-00071-004	104024	ALMENDROS-MARCONA	S	432	25,00	1,32	1,32	1,32		1,32			1,32	1,32
170000005630459	04-059-001-00071-006	104024	ALMENDROS-MARCONA	S	432	16,80	0,23	0,23	0,23		0,23			0,23	0,23
170000005630460	04-059-002-00114-009	104024	ALMENDROS-MARCONA	S	432	11,10	0,57	0,57	0,57		0,57			0,57	0,57
170000005630462	04-059-001-00006-014	104024	ALMENDROS-MARCONA	S	432	9,40	0,13	0,13	0,13		0,13			0,13	0,13
170000005630463	04-059-001-00006-003	104024	ALMENDROS-MARCONA	S	432	26,80	2,48	2,48	2,48		2,48			2,48	2,48
170000005630464	04-059-002-00114-012	104024	ALMENDROS-MARCONA	S	432	14,10	3,12	3,12	3,12		3,12			3,12	3,12

**INCIDENCIAS****INCIDENCIA DESCRIPCIÓN**

- 3790 Recinto declarado inactivo  
Ref:6935874 Recinto:04-031-001-00048-00001 Cultivo: -
- 8227 Línea de declaración monitorizada en la que no ha habido respuesta por parte del productor y, por tanto, sin Juicio Experto de campo.  
Ref:170000005630427 Recinto:04-059-002-00114-00020 Cultivo:101010 OLIVAR-PICUAL
- 100424 Solicita recinto que no está comprometido para la operación.  
Ref:6935874 Recinto:04-031-001-00048-00001 Cultivo:101010 OLIVAR-PICUAL Secano  
Ref:170000005630427 Recinto:04-059-002-00114-00020 Cultivo:101010 OLIVAR-PICUAL Secano

(1) Superficie declarada admisible ajustada con la superficie comprometida.

(2) Factor de penalización valorando el alcance para el tipo de compromiso.

Puede verificar la integridad de una copia de este documento mediante la lectura del código QR adjunto o mediante el acceso a la dirección <https://ws050.juntadeandalucia.es/verificarFirma> indicando el código de VERIFICACIÓN

FIRMADO POR	JUAN JOSE SOLER GARCIA	FECHA	03/07/2024	
	ROCIO GUIJARRO MILLAN			
VERIFICACIÓN	Pk2jmGCJWUB3686MPKY7GEXJCD3GC4	PÁGINA	1665/2334	



**APELLIDOS Y NOMBRE / RAZÓN SOCIAL**

PEREZ CAPARROS MIGUEL

**NIF**  
\*\*\*\*7768\*

**EXPEDIENTE**  
1082680

**ANUALIDAD DE PAGO**  
1ª

**IMPORTES POR ANUALIDAD**

	2023	2024	2025	2026	2027
IMPORTE MÁXIMO SUBVENCIONABLE	10.878,95 €	10.878,95 €	10.878,95 €	10.878,95 €	10.878,95 €
IMPORTE MEDIO DE TRANSFERENCIA (€/ha)	151,60 €	151,60 €	151,60 €	151,60 €	151,60 €

**RESUMEN DE UNIDADES**

Cód	GRUPO DE PAGO	Sup. Dec. Admisible (ha)	Sup. Comprometida (ha)	Sup. ajustada compromiso (1) (ha)	% sobredec.	Sup. Propuesta (ha)	Importe Declarado	Importe Topado	Importe Propuesto	Importe tras sobredec.
426	HERBÁCEOS	38,49		38,49	0,00	38,49	5.818,53	5.818,53	5.818,53	5.818,53
432	FRUTALES SECANO	20,75		20,75	0,00	20,75	4.486,98	4.486,98	4.486,98	4.486,98
433	FRUTALES REGADÍO	1,64		1,64	0,00	1,64	573,44	573,44	573,44	573,44
434	HERBÁCEOS NO ELEGIBLES	10,88		10,88	0,00	10,88	0,00	0,00	0,00	0,00
<b>TOTAL</b>		71,76	71,76	71,76		71,76	10.878,95	10.878,95	10.878,95	10.878,95

**APLICACIÓN DE REDUCCIONES Y PENALIZACIONES**

GRUPO DE PAGO	Importe Calculado	Importe prereduc.	Criterios de subvencionabilidad y compromisos	Presentación tardía	Omisión declaración	Condicionalidad	IMPORTE (Euros)	
							PROPUESTO	
FRUTALES REGADÍO	573,44	573,44	0,00	0,00	0,00	0,00	573,44	
FRUTALES SECANO	4.486,98	4.486,98	0,00	0,00	0,00	0,00	4.486,98	
HERBÁCEOS	5.818,53	5.818,53	0,00	0,00	0,00	0,00	5.818,53	
HERBÁCEOS NO ELEGIBLES	0,00	0,00	0,00	0,00	0,00	0,00	0,00	
<b>TOTAL</b>	10.878,95	10.878,95					10.878,95	

**RESUMEN DE PAGOS**

PROPUESTO	IMPORTE ( Euros )			
	PROPUESTO	FEADER (Eje 2)	MAPA	CAPADR
	10.878,95	9.247,10	1.067,22	564,63

(1) Superficie declarada admisible ajustada con la superficie comprometida.  
(2) Factor de penalización valorando el alcance para el tipo de compromiso.

Puede verificar la integridad de una copia de este documento mediante la lectura del código QR adjunto o mediante el acceso a la dirección <https://ws050.juntadeandalucia.es/verificarFirma> indicando el código de VERIFICACIÓN

FIRMADO POR	JUAN JOSE SOLER GARCIA	FECHA	03/07/2024	
	ROCIO GUIJARRO MILLAN			
VERIFICACIÓN	Pk2jmGCJWUB3686MPKY7GEXJCD3GC4	PÁGINA	1666/2334	





**INCIDENCIAS**

**INCIDENCIA DESCRIPCIÓN**

100424 Solicita recinto que no está comprometido para la operación.  
Ref:1700000005185066 Recinto:04-099-030-00594-00009 Cultivo:241000 MEZCLA VEZA - AVENA-SIN VARIEDAD Secano

(1) Superficie declarada admisible ajustada con la superficie comprometida.  
(2) Factor de penalización valorando el alcance para el tipo de compromiso.

Puede verificar la integridad de una copia de este documento mediante la lectura del código QR adjunto o mediante el acceso a la dirección <https://ws050.juntadeandalucia.es/verificarFirma> indicando el código de VERIFICACIÓN

FIRMADO POR	JUAN JOSE SOLER GARCIA	FECHA	03/07/2024	
	ROCIO GUIJARRO MILLAN			
VERIFICACIÓN	Pk2jmGCJWUB3686MPKY7GEXJCD3GC4	PÁGINA	1668/2334	





<u>APELLIDOS Y NOMBRE / RAZÓN SOCIAL</u>	<u>NIF</u>	<u>EXPEDIENTE</u>	<u>ANUALIDAD DE PAGO</u>
PEREZ CARRICONDO LUCAS	****5145*	1023542	

**RESUMEN DE PAGOS**

PROPUESTO	<u>IMPORTE (Euros)</u>			
	<u>PROPUESTO</u>	<u>FEADER (Eje 2)</u>	<u>MAPA</u>	<u>CAPADR</u>
PROPUESTO	0,00	0,00	0,00	0,00

**INCIDENCIAS**

**INCIDENCIA DESCRIPCIÓN**

256	Solicitud con recintos no declarados en campaña actual con una reducción por omisión de superficie superior al 3% CÓDIGO PARA EL PORCENTAJE DE REDUCCIÓN POR OMISIÓN QUE CORRESPONDE A LA SOLICITUD:3
100401	Solicitante no inscrito en un organismo de control autorizado para la producción ecológica en Andalucía ( Anexo I. Criterios de Subvencionabilidad. Orden 28 de marzo de 2023 ).
100402	Recinto solicitado no forma parte de ningún organismo de control autorizado para la producción ecológica en Andalucía o fecha de inscripción posterior al plazo establecido ( Anexo I. Criterios de Subvencionabilidad. Orden 28 de marzo de 2023 ). Ref:170000002288166 Recinto:04-099-028-00003-00001 Cultivo:104020 ALMENDROS-GUARA Secano Ref:170000002288167 Recinto:04-099-029-00216-00001 Cultivo:104020 ALMENDROS-GUARA Secano Ref:170000002288163 Recinto:04-099-029-00216-00006 Cultivo:104020 ALMENDROS-GUARA Secano Ref:170000002288164 Recinto:04-099-029-00285-00004 Cultivo:104020 ALMENDROS-GUARA Secano Ref:170000002288165 Recinto:04-099-029-80039-00001 Cultivo:104020 ALMENDROS-GUARA Secano
100424	Solicita recinto que no está comprometido para la operación. Ref:170000002288166 Recinto:04-099-028-00003-00001 Cultivo:104020 ALMENDROS-GUARA Secano Ref:170000002288167 Recinto:04-099-029-00216-00001 Cultivo:104020 ALMENDROS-GUARA Secano Ref:170000002288163 Recinto:04-099-029-00216-00006 Cultivo:104020 ALMENDROS-GUARA Secano Ref:170000002288164 Recinto:04-099-029-00285-00004 Cultivo:104020 ALMENDROS-GUARA Secano Ref:170000002288165 Recinto:04-099-029-80039-00001 Cultivo:104020 ALMENDROS-GUARA Secano
101008	Expediente sin compromisos vigentes. Operación:6503.2

(1) Superficie declarada admisible ajustada con la superficie comprometida.  
(2) Factor de penalización valorando el alcance para el tipo de compromiso.

Puede verificar la integridad de una copia de este documento mediante la lectura del código QR adjunto o mediante el acceso a la dirección <a href="https://ws050.juntadeandalucia.es/verificarFirma">https://ws050.juntadeandalucia.es/verificarFirma</a> indicando el código de VERIFICACIÓN				
FIRMADO POR	JUAN JOSE SOLER GARCIA	FECHA	03/07/2024	
	ROCIO GUIJARRO MILLAN			
VERIFICACIÓN	Pk2jmGCJWUB3686MPKY7GEXJCD3GC4	PÁGINA	1669/2334	



**APELLIDOS Y NOMBRE / RAZÓN SOCIAL**

PEREZ CARRICONDO PEDRO

**NIF**  
\*\*\*\*1246\*

**EXPEDIENTE**  
1023590

**ANUALIDAD DE PAGO**

1ª

**IMPORTE POR ANUALIDAD**

	2023	2024	2025	2026	2027
IMPORTE MÁXIMO SUBVENCIONABLE	531,95 €	531,95 €	531,95 €	531,95 €	531,95 €
IMPORTE MEDIO DE TRANSFERENCIA (€/ha)	216,24 €	216,24 €	216,24 €	216,24 €	216,24 €

**RESUMEN DE UNIDADES**

Cód	GRUPO DE PAGO	Sup. Dec. Admisible (ha)	Sup. Comprometida (ha)	Sup. ajustada compromiso (I) (ha)	% sobredec.	Sup. Propuesta (ha)	Importe Declarado	Importe Topado	Importe Propuesto	Importe tras sobredec.
432	FRUTALES SECANO	2,46		2,46	0,00	2,46	531,95	531,95	531,95	531,95
<b>TOTAL</b>		2,46	2,46	2,46		2,46	531,95	531,95	531,95	531,95

**APLICACIÓN DE REDUCCIONES Y PENALIZACIONES**

GRUPO DE PAGO	Importe Calculado	Importe pre-reduc.	Criterios de subvencionabilidad y compromisos	Presentación tardía	Omisión declaración	Condicionalidad	IMPORTE (Euros) PROPUESTO
FRUTALES SECANO	531,95	531,95	0,00	0,00	3,00	0,00	515,99
<b>TOTAL</b>	531,95	531,95					515,99

**RESUMEN DE PAGOS**

	IMPORTE (Euros)			
	PROPUESTO	FEADER (Eje 2)	MAPA	CAPADR
PROPUESTO	515,99	438,59	50,62	26,78

**RECINTOS PROPUESTOS**

REF.	REFERENCIA SIGPAC	CULTIVO	DESCRIPCIÓN CULTIVO	S/R	G.PAGO	PEND. MEDIA (%)	SUP. DEC. ADMISIBLE (ha)	SUP. COMPROM. (ha)	SUP. AJUSTADA COMPROM. (I) (ha)	SUP. CONV. SIGPAC (ha)	SUP. CERTIE (ha)	SUP. CAMPO (ha)	SUP. CAMPO DETER. CULT. DECLARADO (ha)	SUP. DEC. REDUCIDA (ha)	SUP. PROPUESTA (ha)
1700000002288148	04-099-029-00228-002	104020	ALMENDROS-GUARA	S	432	17,90	1,84	1,84	1,84		1,84			1,84	1,84
1700000002288149	04-099-029-00228-004	104020	ALMENDROS-GUARA	S	432	20,00	0,13	0,13	0,13		0,13			0,13	0,13
1700000002288150	04-099-029-00232-001	104020	ALMENDROS-GUARA	S	432	15,00	0,49	0,49	0,49		0,49			0,49	0,49

**INCIDENCIAS**

**INCIDENCIA DESCRIPCIÓN**

256 Solicitud con recintos no declarados en campaña actual con una reducción por omisión de superficie superior al 3%  
CÓDIGO PARA EL PORCENTAJE DE REDUCCIÓN POR OMISIÓN QUE CORRESPONDE A LA SOLICITUD:3

(1) Superficie declarada admisible ajustada con la superficie comprometida.  
(2) Factor de penalización valorando el alcance para el tipo de compromiso.

Puede verificar la integridad de una copia de este documento mediante la lectura del código QR adjunto o mediante el acceso a la dirección <a href="https://ws050.juntadeandalucia.es/verificarFirma">https://ws050.juntadeandalucia.es/verificarFirma</a> indicando el código de VERIFICACIÓN					
FIRMADO POR	JUAN JOSE SOLER GARCIA		FECHA		03/07/2024
	ROCIO GUIJARRO MILLAN				
VERIFICACIÓN	Pk2jmGCJWUB3686MPKY7GEXJCD3GC4		PÁGINA		1670/2334

**APELLIDOS Y NOMBRE / RAZÓN SOCIAL**

PEREZ CARRION JULIA

**NIF**

\*\*\*\*8221\*

**EXPEDIENTE**

1118673

**ANUALIDAD DE PAGO**

1ª

**IMPORTES POR ANUALIDAD**

	2023	2024	2025	2026	2027
IMPORTE MÁXIMO SUBVENCIONABLE	1.783,98 €	1.783,98 €	1.783,98 €	1.783,98 €	1.783,98 €
IMPORTE MEDIO DE TRANSFERENCIA (€/ha)	216,24 €	216,24 €	216,24 €	216,24 €	216,24 €

**RESUMEN DE UNIDADES**

Cód	GRUPO DE PAGO	Sup. Dec. Admisible (ha)	Sup. Comprometida (ha)	Sup. ajustada compromiso (I) (ha)	% sobredec.	Sup. Propuesta (ha)	Importe Declarado	Importe Topado	Importe Propuesto	Importe tras sobredec.
432	FRUTALES SECANO	8,25		8,25	0,00	8,25	1.783,98	1.783,98	1.783,98	1.783,98
<b>TOTAL</b>		8,25	8,25	8,25		8,25	1.783,98	1.783,98	1.783,98	1.783,98

**APLICACIÓN DE REDUCCIONES Y PENALIZACIONES**

GRUPO DE PAGO	Importe Calculado	Importe prereduc.	Criterios de subvencionabilidad y compromisos	Presentación tardía	Omisión declaración	Condicionalidad	IMPORTE (Euros) PROPUESTO
FRUTALES SECANO	1.783,98	1.783,98	0,00	0,00	0,00	0,00	1.783,98
<b>TOTAL</b>	1.783,98	1.783,98					1.783,98

**RESUMEN DE PAGOS**

	IMPORTE (Euros)			
	PROPUESTO	FEADER (Eje 2)	MAPA	CAPADR
PROPUESTO	1.783,98	1.516,38	175,01	92,59

**RECINTOS PROPUESTOS**

REF.	REFERENCIA SIGPAC	CULTIVO	DESCRIPCIÓN CULTIVO	S/R	G.PAGO	PEND. MEDIA (%)	SUP. DEC. ADMISIBLE (ha)	SUP. COMPROM. (ha)	SUP. AJUSTADA COMPR.(I) (ha)	SUP. CONV. SIGPAC (ha)	SUP. CERTIE. (ha)	SUP. CAMPO (ha)	SUP. CAMPO DETER. CULT. DECLARADO (ha)	SUP. DEC. REDUCIDA (ha)	SUP. PROPUESTA (ha)
1700000006763779	04-083-001-00060-001	104014	ALMENDROS-FERRAGNES	S	432	5,90	0,72	0,72	0,72		0,72			0,72	0,72
1700000006763781	04-083-002-00005-002	104022	ALMENDROS-LARGUETA	S	432	4,80	0,39	0,39	0,39		0,39			0,39	0,39
1700000006763784	04-083-003-00034-001	104022	ALMENDROS-LARGUETA	S	432	17,20	3,39	3,39	3,39		3,39			3,39	3,39
1700000006763786	04-083-003-00006-001	104020	ALMENDROS-GUARA	S	432	3,30	0,83	0,83	0,83		0,83			0,83	0,83
1700000006763791	04-083-003-00052-003	104022	ALMENDROS-LARGUETA	S	432	10,20	2,65	2,65	2,65		2,65			2,65	2,65
1700000006763792	04-092-012-00332-001	104022	ALMENDROS-LARGUETA	S	432	15,70	0,27	0,27	0,27		0,27			0,27	0,27

(1) Superficie declarada admisible ajustada con la superficie comprometida.  
(2) Factor de penalización valorando el alcance para el tipo de compromiso.

Puede verificar la integridad de una copia de este documento mediante la lectura del código QR adjunto o mediante el acceso a la dirección <https://ws050.juntadeandalucia.es/verificarFirma> indicando el código de VERIFICACIÓN

FIRMADO POR	JUAN JOSE SOLER GARCIA	FECHA	03/07/2024	
	ROCIO GUIJARRO MILLAN			
VERIFICACIÓN	Pk2jmGCJWUB3686MPKY7GEXJCD3GC4	PÁGINA	1671/2334	



**APELLIDOS Y NOMBRE / RAZÓN SOCIAL**

PEREZ CHECA ANTONIO

**NIF**  
\*\*\*\*5725\*

**EXPEDIENTE**  
1022613

**ANUALIDAD DE PAGO**  
1ª

**IMPORTE POR ANUALIDAD**

	2023	2024	2025	2026	2027
IMPORTE MÁXIMO SUBVENCIONABLE	1.857,02 €	1.857,02 €	1.857,02 €	1.857,02 €	1.857,02 €
IMPORTE MEDIO DE TRANSFERENCIA (€/ha)	263,03 €	263,03 €	263,03 €	263,03 €	263,03 €

**RESUMEN DE UNIDADES**

Cód	GRUPO DE PAGO	Sup. Dec. Admisible (ha)	Sup. Comprometida (ha)	Sup. ajustada compromiso (I) (ha)	% sobredec.	Sup. Propuesta (ha)	Importe Declarado	Importe Topado	Importe Propuesto	Importe tras sobredec.
429	OLIVAR	6,01		6,01	0,00	6,01	1.489,88	1.489,88	1.489,88	1.489,88
433	FRUTALES REGADÍO	1,05		1,05	0,00	1,05	367,14	367,14	367,14	367,14
<b>TOTAL</b>		7,06	7,06	7,06		7,06	1.857,02	1.857,02	1.857,02	1.857,02

**APLICACIÓN DE REDUCCIONES Y PENALIZACIONES**

GRUPO DE PAGO	Importe Calculado	Importe prereduc.	Criterios de subvencionabilidad y compromisos			Omisión declaración	Condicionalidad	PROPUESTO	Importe (Euros)
			Presentación tardía						
FRUTALES REGADÍO	367,14	367,14	0,00	0,00	0,00	0,00	0,00	367,14	
OLIVAR	1.489,88	1.489,88	0,00	0,00	0,00	0,00	0,00	1.489,88	
<b>TOTAL</b>	1.857,02	1.857,02						1.857,02	

**RESUMEN DE PAGOS**

PROPUESTO	IMPORTE ( Euros )			
	PROPUESTO	FEADER (Eje 2)	MAPA	CAPADR
PROPUESTO	1.857,02	1.578,47	182,18	96,37

**RECINTOS PROPUESTOS**

REF.	REFERENCIA SIGPAC	CULTIVO	DESCRIPCIÓN CULTIVO	S/R G.PAGO	PEND. MEDIA (%)	SUP. DEC. ADMISIBLE (ha)	SUP. COMPROM. (ha)	SUP. AJUSTADA COMPR.(I) (ha)	SUP. CONV. SIGPAC (ha)	SUP. CERTIF. (ha)	SUP. CAMPO (ha)	SUP. CAMPO DETER. CULT. DECLARADO (ha)	SUP. DEC. REDUCIDA (ha)	SUP. PROPUESTA (ha)
4644365	04-092-017-00097-001	101010	OLIVAR-PICUAL	R 429	9,00	0,08	0,08	0,08	0,08	0,08	0,08	0,08	0,08	0,08
1700000003504317	04-092-015-00066-001	101010	OLIVAR-PICUAL	R 429	13,20	2,73	2,73	2,73	2,73	2,73	2,73	2,73	2,73	2,73
1700000003504318	04-092-015-00068-004	101010	OLIVAR-PICUAL	R 429	9,30	0,02	0,02	0,02	0,02	0,02	0,02	0,02	0,02	0,02
1700000003504319	04-092-015-00068-001	101010	OLIVAR-PICUAL	R 429	8,80	1,00	1,00	1,00	1,00	1,00	1,00	1,00	1,00	1,00
1700000003504320	04-092-012-00318-003	101010	OLIVAR-PICUAL	R 429	27,50	0,12	0,12	0,12	0,12	0,12	0,12	0,12	0,12	0,12
1700000003504321	04-092-012-00318-002	101010	OLIVAR-PICUAL	R 429	20,70	0,33	0,33	0,33	0,33	0,33	0,33	0,33	0,33	0,33
1700000003504323	04-092-015-00008-006	101010	OLIVAR-PICUAL	R 429	17,40	1,62	1,62	1,62	1,62	1,62	1,62	1,62	1,62	1,62
1700000003504338	04-092-015-00068-002	101010	OLIVAR-PICUAL	S 429	7,40	0,11	0,11	0,11	0,11	0,11	0,11	0,11	0,11	0,11
1700000003504353	04-092-011-00153-003	104007	ALMENDROS-COMUNA	R 433	8,40	1,05	1,05	1,05	1,05	1,05	1,05	1,05	1,05	1,05

**INCIDENCIAS**

**INCIDENCIA DESCRIPCIÓN**

- 100400 Recinto con cultivo, variedad, régimen de explotación o uso Sigpac no compatible con la operación solicitada ( Anexo IV.I Cultivos y variedades elegibles para las Intervenciones. Orden de 28 de marzo de 2023 ).  
Ref:-1029815 Recinto:04-092-011-00153-00015 Cultivo:226000 OPUNTIA-SIN VARIEDAD Regadio Uso:FY
- 100424 Solicita recinto que no está comprometido para la operación.  
Ref:1700000003504351 Recinto:04-083-006-00207-00001 Cultivo:104007 ALMENDROS-COMUNA Secano  
Ref:-1029815 Recinto:04-092-011-00153-00015 Cultivo:226000 OPUNTIA-SIN VARIEDAD Regadio

(1) Superficie declarada admisible ajustada con la superficie comprometida.  
(2) Factor de penalización valorando el alcance para el tipo de compromiso.

Puede verificar la integridad de una copia de este documento mediante la lectura del código QR adjunto o mediante el acceso a la dirección <https://ws050.juntadeandalucia.es/verificarFirma> indicando el código de VERIFICACIÓN

FIRMADO POR	JUAN JOSE SOLER GARCIA	FECHA	03/07/2024	
	ROCIO GUIJARRO MILLAN			
VERIFICACIÓN	Pk2jmGCJWUB3686MPKY7GEXJCD3GC4	PÁGINA	1672/2334	



**APELLIDOS Y NOMBRE / RAZÓN SOCIAL**

PEREZ CHECA JOSE

**NIF**  
\*\*\*\*6047\*

**EXPEDIENTE**  
1208213

**ANUALIDAD DE PAGO**  
1ª

**IMPORTE POR ANUALIDAD**

	2023	2024	2025	2026	2027
IMPORTE MÁXIMO SUBVENCIONABLE	6.954,89 €	6.954,89 €	6.954,89 €	6.954,89 €	6.954,89 €
IMPORTE MEDIO DE TRANSFERENCIA (€/ha)	76,40 €	76,40 €	76,40 €	76,40 €	76,40 €

**RESUMEN DE UNIDADES**

Cód	GRUPO DE PAGO	Sup. Dec. Admisible (ha)	Sup. Comprometida (ha)	Sup. ajustada compromiso (1) (ha)	% sobredec.	Sup. Propuesta (ha)	Importe Declarado	Importe Topado	Importe Propuesto	Importe tras sobredec.
426	HERBÁCEOS	5,25		5,25	0,00	5,25	793,64	793,64	793,64	793,64
428	PASTOS ASOCIADOS A GANADERÍA ECOLÓGICA	204,78		75,00	0,00	75,00	6.161,25	6.161,25	6.161,25	6.161,25
434	HERBÁCEOS NO ELEGIBLES	10,78		10,78	0,00	10,78	0,00	0,00	0,00	0,00
<b>TOTAL</b>		220,81	91,03	91,03		91,03	6.954,89	6.954,89	6.954,89	6.954,89

**APLICACIÓN DE REDUCCIONES Y PENALIZACIONES**

GRUPO DE PAGO	Importe Calculado	Importe prereduc.	Criterios de subvencionabilidad y compromisos	Presentación tardía	Omisión declaración	Condicionalidad	IMPORTE (Euros)
							PROPUESTO
HERBÁCEOS	793,64	793,64	0,00	0,00	0,00	0,00	793,64
HERBÁCEOS NO ELEGIBLES	0,00	0,00	0,00	0,00	0,00	0,00	0,00
PASTOS ASOCIADOS A GANADERÍA	6.161,25	6.161,25	0,00	0,00	0,00	0,00	6.161,25
<b>TOTAL</b>	6.954,89	6.954,89					6.954,89

**RESUMEN DE PAGOS**

PROPUESTO	IMPORTE ( Euros )			
	PROPUESTO	FEADER (Eje 2)	MAPA	CAPADR
PROPUESTO	6.954,89	5.911,65	682,28	360,96

(1) Superficie declarada admisible ajustada con la superficie comprometida.  
(2) Factor de penalización valorando el alcance para el tipo de compromiso.

Puede verificar la integridad de una copia de este documento mediante la lectura del código QR adjunto o mediante el acceso a la dirección <https://ws050.juntadeandalucia.es/verificarFirma> indicando el código de VERIFICACIÓN

FIRMADO POR	JUAN JOSE SOLER GARCIA	FECHA	03/07/2024	
	ROCIO GUIJARRO MILLAN			
VERIFICACIÓN	Pk2jmGCJWUB3686MPKY7GEXJCD3GC4	PÁGINA	1673/2334	



RECINTOS PROPUESTOS

Table with columns: REF., REFERENCIA SIGPAC, CULTIVO DESCRIPCIÓN CULTIVO, S/R G.PAGO, PEND. MEDIA (%), SUP. DEC. ADMISIBLE (ha), SUP. COMPROM. (ha), SUP. AJUSTADA COMPR.(1) (ha), SUP. CONV. SIGPAC (ha), SUP. CERTIF. (ha), SUP. CAMPO (ha), SUP. CAMPO DETER. CULT. DECLARADO (ha), SUP. DEC. REDUCIDA (ha), SUP. PROPUESTA (ha)

(1) Superficie declarada admisible ajustada con la superficie comprometida. (2) Factor de penalización valorando el alcance para el tipo de compromiso.

Table with verification information: FIRMADO POR (JUAN JOSE SOLER GARCIA, ROCIO GUIJARRO MILLAN), VERIFICACIÓN (Pk2jmGCJWUB3686MPKY7GEXJCD3GC4), FECHA (03/07/2024), PÁGINA (1674/2334)





**RECINTOS PROPUESTOS**

REF.	REFERENCIA SIGPAC	CULTIVO	DESCRIPCIÓN CULTIVO	S/R	G.PAGO	PEND. MEDIA (%)	SUP. ADMISIBLE (ha)	SUP. COMPROM. (ha)	SUP. AJUSTADA (ha)	SUP. CONV. SIGPAC (ha)	SUP. CERTIF. (ha)	SUP. CAMPO (ha)	SUP. CAMPO DETER. CULT. DECLARADO (ha)	SUP. DEC. REDUCIDA (ha)	SUP. PROPUESTA (ha)
170000006783102	04-083-013-00182-001	62000	PASTOS PERMANENTES DE 5 O MAS AÑOS-SIN VARIEDAD	S	428	24,30	0,21	0,21	0,21		0,21			0,21	0,21
170000006783105	04-008-013-00023-001	62000	PASTOS PERMANENTES DE 5 O MAS AÑOS-SIN VARIEDAD	S	428	31,50	1,76	1,76	1,76		1,76			1,76	1,76
170000006783106	04-008-013-00201-001	62000	PASTOS PERMANENTES DE 5 O MAS AÑOS-SIN VARIEDAD	S	428	37,50	4,03	4,03	4,03		4,03			4,03	4,03
170000006783108	04-008-013-00026-004	62000	PASTOS PERMANENTES DE 5 O MAS AÑOS-SIN VARIEDAD	S	428	31,90	1,01	1,01	1,01		1,35			1,01	1,01
170000006783109	04-008-013-00026-003	62000	PASTOS PERMANENTES DE 5 O MAS AÑOS-SIN VARIEDAD	S	428	32,60	0,80	0,80	0,80		1,23			0,80	0,80
170000006783111	04-008-013-00024-001	62000	PASTOS PERMANENTES DE 5 O MAS AÑOS-SIN VARIEDAD	S	428	29,90	1,26	1,26	1,26		1,48			1,26	1,26
170000006783112	04-083-027-00492-001	62000	PASTOS PERMANENTES DE 5 O MAS AÑOS-SIN VARIEDAD	S	428	43,10	11,14	11,14	11,14		14,85			11,14	11,14
170000006783113	04-008-013-00025-001	62000	PASTOS PERMANENTES DE 5 O MAS AÑOS-SIN VARIEDAD	S	428	29,80	1,67	1,67	1,67		1,97			1,67	1,67
170000006783114	04-008-013-00017-023	62000	PASTOS PERMANENTES DE 5 O MAS AÑOS-SIN VARIEDAD	S	428	36,90	8,41	8,41	8,41		9,89			8,41	8,41
170000006783115	04-008-006-00034-002	62000	PASTOS PERMANENTES DE 5 O MAS AÑOS-SIN VARIEDAD	S	428	43,50	2,41	2,41	2,41		3,71			2,41	2,41
170000006783116	04-008-006-00030-001	62000	PASTOS PERMANENTES DE 5 O MAS AÑOS-SIN VARIEDAD	S	428	48,00	2,46	2,46	2,46		3,78			2,46	2,46
170000006783120	04-008-013-00017-005	62000	PASTOS PERMANENTES DE 5 O MAS AÑOS-SIN VARIEDAD	S	428	33,30	15,82	15,80	15,80		15,82			15,80	15,80
170000006783121	04-008-013-00017-009	62000	PASTOS PERMANENTES DE 5 O MAS AÑOS-SIN VARIEDAD	S	428	30,90	2,81	2,81	2,81		2,81			2,81	2,81
170000006783122	04-008-006-00058-008	62000	PASTOS PERMANENTES DE 5 O MAS AÑOS-SIN VARIEDAD	S	428	20,50	0,12	0,12	0,12		0,14			0,12	0,12
170000006783123	04-008-005-00082-001	62000	PASTOS PERMANENTES DE 5 O MAS AÑOS-SIN VARIEDAD	S	428	38,30	1,91	1,91	1,91		2,54			1,91	1,91
170000006783124	04-008-006-00058-004	62000	PASTOS PERMANENTES DE 5 O MAS AÑOS-SIN VARIEDAD	S	428	25,90	1,05	1,05	1,05		1,24			1,05	1,05
170000006783125	04-008-006-00058-007	62000	PASTOS PERMANENTES DE 5 O MAS AÑOS-SIN VARIEDAD	S	428	23,40	0,41	0,41	0,41		0,55			0,41	0,41
170000006783126	04-008-006-00028-001	62000	PASTOS PERMANENTES DE 5 O MAS AÑOS-SIN VARIEDAD	S	428	36,70	2,24	2,24	2,24		2,64			2,24	2,24
170000006783127	04-008-006-00037-002	62000	PASTOS PERMANENTES DE 5 O MAS AÑOS-SIN VARIEDAD	S	428	49,50	1,01	1,01	1,01		1,34			1,01	1,01
170000006783128	04-008-006-00025-001	62000	PASTOS PERMANENTES DE 5 O MAS AÑOS-SIN VARIEDAD	S	428	38,00	1,04	1,04	1,04		1,39			1,04	1,04
170000006783129	04-008-006-00024-001	62000	PASTOS PERMANENTES DE 5 O MAS AÑOS-SIN VARIEDAD	S	428	37,50	2,21	2,21	2,21		2,94			2,21	2,21
170000006783130	04-008-006-00021-001	62000	PASTOS PERMANENTES DE 5 O MAS AÑOS-SIN VARIEDAD	S	428	32,50	3,24	3,24	3,24		3,81			3,24	3,24
170000006783134	04-008-005-00131-010	62000	PASTOS PERMANENTES DE 5 O MAS AÑOS-SIN VARIEDAD	S	428	37,80	0,10	0,10	0,10		0,23			0,10	0,10
170000006783135	04-008-005-00131-011	62000	PASTOS PERMANENTES DE 5 O MAS AÑOS-SIN VARIEDAD	S	428	38,20	3,21	3,21	3,21		3,78			3,21	3,21
170000006783136	04-008-005-00131-006	62000	PASTOS PERMANENTES DE 5 O MAS AÑOS-SIN VARIEDAD	S	428	20,30	4,09	4,09	4,09		4,09			4,09	4,09
170000006783137	04-008-005-00131-009	62000	PASTOS PERMANENTES DE 5 O MAS AÑOS-SIN VARIEDAD	S	428	38,60	4,44	4,44	4,44		5,22			4,44	4,44
170000006783138	04-008-013-00006-003	62000	PASTOS PERMANENTES DE 5 O MAS AÑOS-SIN VARIEDAD	S	428	39,00	0,17	0,17	0,17		0,22			0,17	0,17
170000006783139	04-008-013-00017-004	62000	PASTOS PERMANENTES DE 5 O MAS AÑOS-SIN VARIEDAD	S	428	54,70	0,20	0,20	0,20		0,27			0,20	0,20
170000006783140	04-008-013-00021-001	62000	PASTOS PERMANENTES DE 5 O MAS AÑOS-SIN VARIEDAD	S	428	46,60	1,65	1,65	1,65		1,94			1,65	1,65
170000006783141	04-008-013-00017-022	62000	PASTOS PERMANENTES DE 5 O MAS AÑOS-SIN VARIEDAD	S	428	40,50	2,65	2,65	2,65		3,53			2,65	2,65
170000006783142	04-008-013-00012-001	62000	PASTOS PERMANENTES DE 5 O MAS AÑOS-SIN VARIEDAD	S	428	53,80	0,59	0,59	0,59		0,91			0,59	0,59
170000006783143	04-008-013-00011-001	62000	PASTOS PERMANENTES DE 5 O MAS AÑOS-SIN VARIEDAD	S	428	75,70	3,46	3,46	3,46		7,69			3,46	3,46
170000006783146	04-083-027-00540-001	62000	PASTOS PERMANENTES DE 5 O MAS AÑOS-SIN VARIEDAD	S	428	47,70	6,44	6,44	6,44		9,91			6,44	6,44
170000006783147	04-008-010-00007-001	62000	PASTOS PERMANENTES DE 5 O MAS AÑOS-SIN VARIEDAD	S	428	29,10	0,70	0,70	0,70		0,82			0,70	0,70
170000006783148	04-008-013-00007-002	62000	PASTOS PERMANENTES DE 5 O MAS AÑOS-SIN VARIEDAD	S	428	45,30	0,47	0,47	0,47		0,72			0,47	0,47
170000006783149	04-008-010-00112-005	62000	PASTOS PERMANENTES DE 5 O MAS AÑOS-SIN VARIEDAD	S	428	25,70	2,06	2,04	2,04		2,06			2,04	2,04
170000006783150	04-008-013-00015-001	62000	PASTOS PERMANENTES DE 5 O MAS AÑOS-SIN VARIEDAD	S	428	40,50	0,14	0,14	0,14		0,32			0,14	0,14
170000006783151	04-008-013-00003-001	62000	PASTOS PERMANENTES DE 5 O MAS AÑOS-SIN VARIEDAD	S	428	58,70	0,13	0,13	0,13		0,24			0,13	0,13
170000006783152	04-008-013-00006-004	62000	PASTOS PERMANENTES DE 5 O MAS AÑOS-SIN VARIEDAD	S	428	56,20	0,99	0,99	0,99		1,52			0,99	0,99
170000006783153	04-008-013-00006-002	62000	PASTOS PERMANENTES DE 5 O MAS AÑOS-SIN VARIEDAD	S	428	70,80	0,22	0,22	0,22		0,62			0,22	0,22
170000006783007	04-083-025-00184-001	20000	BARBECHO TRADICIONAL-SIN VARIEDAD	S	434	9,50	0,05	0,05	0,05		0,05			0,05	0,05
170000006783018	04-083-012-00171-001	20000	BARBECHO TRADICIONAL-SIN VARIEDAD	S	434	6,20	1,26	1,26	1,26		1,26			1,26	1,26
170000006783019	04-083-012-00189-012	20000	BARBECHO TRADICIONAL-SIN VARIEDAD	S	434	8,90	1,38	1,38	1,38		1,38			1,38	1,38
170000006783021	04-083-012-00189-008	20000	BARBECHO TRADICIONAL-SIN VARIEDAD	S	434	4,50	7,89	7,89	7,89		7,89			7,89	7,89
170000006783046	04-083-025-00227-004	20000	BARBECHO TRADICIONAL-SIN VARIEDAD	R	434	18,00	0,09	0,09	0,09		0,09			0,09	0,09
170000006783047	04-083-025-00151-001	20000	BARBECHO TRADICIONAL-SIN VARIEDAD	S	434	6,60	0,07	0,07	0,07		0,07			0,07	0,07
170000006783048	04-083-025-00146-001	20000	BARBECHO TRADICIONAL-SIN VARIEDAD	S	434	6,00	0,04	0,04	0,04		0,04			0,04	0,04

**INCIDENCIAS**

**INCIDENCIA DESCRIPCIÓN**

- 4272 Verifica que las líneas de declaración de las Solicitudes Únicas no tienen solapes con la capa de Retroactividad Gráfica (ambas de la misma campaña) a nivel de expediente/línea de declaración gráfica de la solicitud.  
Ref:170000006783149 Recinto:04-008-010-00112-00005 Cultivo: - Agregado de la referencia del recinto.:0 Zona de la referencia del recinto.:0 Superficie solapada.:0,02 Id. Incid.:95942961  
Ref:170000006783120 Recinto:04-008-013-00017-00005 Cultivo: - Agregado de la referencia del recinto.:0 Zona de la referencia del recinto.:0 Superficie solapada.:0,02 Id. Incid.:95942960

(1) Superficie declarada admisible ajustada con la superficie comprometida.  
(2) Factor de penalización valorando el alcance para el tipo de compromiso.

Puede verificar la integridad de una copia de este documento mediante la lectura del código QR adjunto o mediante el acceso a la dirección <a href="https://ws050.juntadeandalucia.es/verificarFirma">https://ws050.juntadeandalucia.es/verificarFirma</a> indicando el código de VERIFICACIÓN					
FIRMADO POR	JUAN JOSE SOLER GARCIA		FECHA		03/07/2024
	ROCIO GUIJARRO MILLAN				
VERIFICACIÓN	Pk2jmGCJWUB3686MPKY7GEXJCD3GC4		PÁGINA		1675/2334



**INCIDENCIAS**

**INCIDENCIA DESCRIPCIÓN**

- 100402 Recinto solicitado no forma parte de ningún organismo de control autorizado para la producción ecológica en Andalucía o fecha de inscripción posterior al plazo establecido ( Anexo I. Criterios de Subvencionabilidad. Orden 28 de marzo de 2023 ).  
Ref:170000006782994 Recinto:04-083-025-00074-00002 Cultivo:7000 SORGO-SIN VARIEDAD Regadío  
Ref:170000006783006 Recinto:04-083-025-00079-00003 Cultivo:7000 SORGO-SIN VARIEDAD Regadío  
Ref:170000006783099 Recinto:04-083-027-00508-00002 Cultivo:62000 PASTOS PERMANENTES DE 5 O MAS AÑOS-SIN VARIEDAD Secano
- 100407 Explotación solicitada no forma parte de ningún organismo de control autorizado para la producción ecológica en Andalucía o fecha de inscripción posterior al plazo establecido ( Anexo I. Criterios de Subvencionabilidad. Orden 28 de marzo de 2023 ).  
Explotación:ES040080001021 Especie:CAPRINA
- 100411 Recinto no admisible por no estar asociado en SIGGAN a una explotación ganadera admisible ( Artículo 10 de la Orden de 28 de marzo de 2023 ).  
Ref:170000006783099 Recinto:04-083-027-00508-00002 Cultivo:62000 PASTOS PERMANENTES DE 5 O MAS AÑOS-SIN VARIEDAD Secano
- 100424 Solicita recinto que no está comprometido para la operación.  
Ref:170000006782994 Recinto:04-083-025-00074-00002 Cultivo:7000 SORGO-SIN VARIEDAD Regadío  
Ref:170000006783006 Recinto:04-083-025-00079-00003 Cultivo:7000 SORGO-SIN VARIEDAD Regadío  
Ref:170000006783099 Recinto:04-083-027-00508-00002 Cultivo:62000 PASTOS PERMANENTES DE 5 O MAS AÑOS-SIN VARIEDAD Secano

**Datos considerados para el Cálculo de la Carga Ganadera mínima y máxima del expediente**

Explotación	Especie	Inscrito en Sipea y Admisible	Ugm Calculada para CG Mínima	Ugm Calculada para CG Máxima
ES040080001014	CAPRINA	SI	1,78	1,78
ES040080001021	CAPRINA	NO	0,00	0,11
ES040080001021	OVINA	SI	27,04	27,04
			28,82	28,93

**Superficie determinada para Cálculo Carga Ganadera Mínima:** 228,43 ha

**Superficie determinada para Cálculo Carga Ganadera Máxima:** 228,50 ha

Los importes del Grupo de Pago de pastos de este expediente han sido ajustados por no llegar a la carga ganadera mínima de 0,3

**Carga Ganadera Mínima Expediente:** 0,13 ugm/ha

**Carga Ganadera Máxima Expediente:** 0,13 ugm/ha

**Recintos Determinados para el Cálculo de Garga Ganadera Mínima**

REF.	REFERENCIA SIGPAC	CULTIVO	DESCRIPCIÓN CULTIVO	S/R	SUP. PROPUESTA (ha)
-953244	04-008-013-00025-00003	62000	PASTOS PERMANENTES DE 5 O MAS AÑOS-SIN VARIEDAD	S	0,01
-953243	04-008-013-00025-00002	62000	PASTOS PERMANENTES DE 5 O MAS AÑOS-SIN VARIEDAD	S	0,04
4106764	04-008-010-00112-00009	62000	PASTOS PERMANENTES DE 5 O MAS AÑOS-SIN VARIEDAD	S	0,58
4142973	04-008-010-00112-00003	62000	PASTOS PERMANENTES DE 5 O MAS AÑOS-SIN VARIEDAD	S	0,84
170000006783050	04-083-024-00049-00001	62000	PASTOS PERMANENTES DE 5 O MAS AÑOS-SIN VARIEDAD	S	1,74
170000006783051	04-083-024-00048-00001	62000	PASTOS PERMANENTES DE 5 O MAS AÑOS-SIN VARIEDAD	S	0,75
170000006783054	04-083-024-00222-00001	62000	PASTOS PERMANENTES DE 5 O MAS AÑOS-SIN VARIEDAD	S	6,01
170000006783055	04-083-024-00182-00001	62000	PASTOS PERMANENTES DE 5 O MAS AÑOS-SIN VARIEDAD	S	0,33
170000006783056	04-083-012-00189-00004	62000	PASTOS PERMANENTES DE 5 O MAS AÑOS-SIN VARIEDAD	S	2,00
170000006783057	04-083-012-00189-00011	62000	PASTOS PERMANENTES DE 5 O MAS AÑOS-SIN VARIEDAD	S	1,56
170000006783058	04-083-024-00096-00003	62000	PASTOS PERMANENTES DE 5 O MAS AÑOS-SIN VARIEDAD	S	4,47
170000006783059	04-008-007-00012-00006	62000	PASTOS PERMANENTES DE 5 O MAS AÑOS-SIN VARIEDAD	S	0,05
170000006783060	04-008-007-00019-00001	62000	PASTOS PERMANENTES DE 5 O MAS AÑOS-SIN VARIEDAD	S	0,29
170000006783061	04-083-027-00686-00001	62000	PASTOS PERMANENTES DE 5 O MAS AÑOS-SIN VARIEDAD	S	0,87
170000006783062	04-008-007-00012-00002	62000	PASTOS PERMANENTES DE 5 O MAS AÑOS-SIN VARIEDAD	S	0,96

(1) Superficie declarada admisible ajustada con la superficie comprometida.  
(2) Factor de penalización valorando el alcance para el tipo de compromiso.

Puede verificar la integridad de una copia de este documento mediante la lectura del código QR adjunto o mediante el acceso a la dirección <https://ws050.juntadeandalucia.es/verificarFirma> indicando el código de VERIFICACIÓN

FIRMADO POR	JUAN JOSE SOLER GARCIA	FECHA	03/07/2024	
	ROCIO GUIJARRO MILLAN			
VERIFICACIÓN	Pk2jmGCJWUB3686MPKY7GEXJCD3GC4	PÁGINA	1676/2334	





**Datos considerados para el Cálculo de la Carga Ganadera mínima y máxima del expediente**

**Recintos Determinados para el Cálculo de Garga Ganadera Mínima**

REF.	REFERENCIA SIGPAC	CULTIVO	DESCRIPCIÓN CULTIVO	S/R	SUP. PROPUESTA (ha)
170000006783063	04-008-005-00129-00002	62000	PASTOS PERMANENTES DE 5 O MAS AÑOS-SIN VARIEDAD	S	2,09
170000006783064	04-083-027-00680-00001	62000	PASTOS PERMANENTES DE 5 O MAS AÑOS-SIN VARIEDAD	S	3,06
170000006783065	04-008-007-00001-00027	62000	PASTOS PERMANENTES DE 5 O MAS AÑOS-SIN VARIEDAD	S	0,06
170000006783066	04-008-005-00128-00001	62000	PASTOS PERMANENTES DE 5 O MAS AÑOS-SIN VARIEDAD	S	1,45
170000006783067	04-008-007-00043-00001	62000	PASTOS PERMANENTES DE 5 O MAS AÑOS-SIN VARIEDAD	S	0,23
170000006783069	04-008-007-00034-00003	62000	PASTOS PERMANENTES DE 5 O MAS AÑOS-SIN VARIEDAD	S	0,84
170000006783070	04-008-009-00045-00001	62000	PASTOS PERMANENTES DE 5 O MAS AÑOS-SIN VARIEDAD	S	0,89
170000006783071	04-008-007-00031-00001	62000	PASTOS PERMANENTES DE 5 O MAS AÑOS-SIN VARIEDAD	S	4,27
170000006783072	04-008-007-00034-00002	62000	PASTOS PERMANENTES DE 5 O MAS AÑOS-SIN VARIEDAD	S	0,62
170000006783073	04-008-007-00029-00002	62000	PASTOS PERMANENTES DE 5 O MAS AÑOS-SIN VARIEDAD	S	2,57
170000006783074	04-008-007-00029-00003	62000	PASTOS PERMANENTES DE 5 O MAS AÑOS-SIN VARIEDAD	S	0,09
170000006783075	04-008-013-00017-00003	62000	PASTOS PERMANENTES DE 5 O MAS AÑOS-SIN VARIEDAD	S	1,19
170000006783076	04-008-007-00001-00004	62000	PASTOS PERMANENTES DE 5 O MAS AÑOS-SIN VARIEDAD	S	0,10
170000006783077	04-083-027-00513-00001	62000	PASTOS PERMANENTES DE 5 O MAS AÑOS-SIN VARIEDAD	S	0,07
170000006783078	04-008-013-00016-00005	62000	PASTOS PERMANENTES DE 5 O MAS AÑOS-SIN VARIEDAD	S	1,05
170000006783079	04-008-007-00001-00003	62000	PASTOS PERMANENTES DE 5 O MAS AÑOS-SIN VARIEDAD	S	0,75
170000006783080	04-083-027-00530-00001	62000	PASTOS PERMANENTES DE 5 O MAS AÑOS-SIN VARIEDAD	S	0,41
170000006783082	04-008-006-00058-00011	62000	PASTOS PERMANENTES DE 5 O MAS AÑOS-SIN VARIEDAD	S	0,28
170000006783083	04-083-024-00192-00001	62000	PASTOS PERMANENTES DE 5 O MAS AÑOS-SIN VARIEDAD	S	3,84
170000006783084	04-083-024-00193-00001	62000	PASTOS PERMANENTES DE 5 O MAS AÑOS-SIN VARIEDAD	S	4,56
170000006783085	04-008-007-00001-00025	62000	PASTOS PERMANENTES DE 5 O MAS AÑOS-SIN VARIEDAD	S	0,43
170000006783086	04-083-027-00472-00001	62000	PASTOS PERMANENTES DE 5 O MAS AÑOS-SIN VARIEDAD	S	0,47
170000006783087	04-008-007-00001-00021	62000	PASTOS PERMANENTES DE 5 O MAS AÑOS-SIN VARIEDAD	S	2,92
170000006783088	04-083-024-00231-00013	62000	PASTOS PERMANENTES DE 5 O MAS AÑOS-SIN VARIEDAD	S	43,56
170000006783089	04-008-007-00001-00007	62000	PASTOS PERMANENTES DE 5 O MAS AÑOS-SIN VARIEDAD	S	4,52
170000006783090	04-083-027-00517-00001	62000	PASTOS PERMANENTES DE 5 O MAS AÑOS-SIN VARIEDAD	S	0,29
170000006783092	04-083-027-00516-00001	62000	PASTOS PERMANENTES DE 5 O MAS AÑOS-SIN VARIEDAD	S	0,23
170000006783093	04-083-024-00097-00001	62000	PASTOS PERMANENTES DE 5 O MAS AÑOS-SIN VARIEDAD	S	2,74
170000006783094	04-083-024-00228-00002	62000	PASTOS PERMANENTES DE 5 O MAS AÑOS-SIN VARIEDAD	S	7,00
170000006783095	04-083-024-00221-00002	62000	PASTOS PERMANENTES DE 5 O MAS AÑOS-SIN VARIEDAD	S	0,15
170000006783096	04-083-013-00182-00001	62000	PASTOS PERMANENTES DE 5 O MAS AÑOS-SIN VARIEDAD	S	0,54
170000006783097	04-083-013-00182-00001	62000	PASTOS PERMANENTES DE 5 O MAS AÑOS-SIN VARIEDAD	S	0,10
170000006783098	04-008-013-00017-00020	62000	PASTOS PERMANENTES DE 5 O MAS AÑOS-SIN VARIEDAD	S	0,09
170000006783100	04-008-013-00024-00002	62000	PASTOS PERMANENTES DE 5 O MAS AÑOS-SIN VARIEDAD	S	0,16
170000006783101	04-008-013-00026-00002	62000	PASTOS PERMANENTES DE 5 O MAS AÑOS-SIN VARIEDAD	S	0,79
170000006783102	04-083-013-00182-00001	62000	PASTOS PERMANENTES DE 5 O MAS AÑOS-SIN VARIEDAD	S	0,21

(1) Superficie declarada admisible ajustada con la superficie comprometida.  
 (2) Factor de penalización valorando el alcance para el tipo de compromiso.

Puede verificar la integridad de una copia de este documento mediante la lectura del código QR adjunto o mediante el acceso a la dirección <https://ws050.juntadeandalucia.es/verificarFirma> indicando el código de VERIFICACIÓN

FIRMADO POR	JUAN JOSE SOLER GARCIA	FECHA	03/07/2024	
	ROCIO GUIJARRO MILLAN			
VERIFICACIÓN	Pk2jmGCJWUB3686MPKY7GEXJCD3GC4	PÁGINA	1677/2334	

Es copia auténtica de documento electrónico



**Datos considerados para el Cálculo de la Carga Ganadera mínima y máxima del expediente**

**Recintos Determinados para el Cálculo de Garga Ganadera Mínima**

REF.	REFERENCIA SIGPAC	CULTIVO	DESCRIPCIÓN CULTIVO	S/R	SUP. PROPUESTA (ha)
170000006783103	04-083-024-00024-00002	62000	PASTOS PERMANENTES DE 5 O MAS AÑOS-SIN VARIEDAD	S	0,58
170000006783105	04-008-013-00023-00001	62000	PASTOS PERMANENTES DE 5 O MAS AÑOS-SIN VARIEDAD	S	1,76
170000006783106	04-008-013-00201-00001	62000	PASTOS PERMANENTES DE 5 O MAS AÑOS-SIN VARIEDAD	S	4,03
170000006783108	04-008-013-00026-00004	62000	PASTOS PERMANENTES DE 5 O MAS AÑOS-SIN VARIEDAD	S	1,01
170000006783109	04-008-013-00026-00003	62000	PASTOS PERMANENTES DE 5 O MAS AÑOS-SIN VARIEDAD	S	0,80
170000006783110	04-008-013-00017-00006	62000	PASTOS PERMANENTES DE 5 O MAS AÑOS-SIN VARIEDAD	S	8,77
170000006783111	04-008-013-00024-00001	62000	PASTOS PERMANENTES DE 5 O MAS AÑOS-SIN VARIEDAD	S	1,26
170000006783112	04-083-027-00492-00001	62000	PASTOS PERMANENTES DE 5 O MAS AÑOS-SIN VARIEDAD	S	11,14
170000006783113	04-008-013-00025-00001	62000	PASTOS PERMANENTES DE 5 O MAS AÑOS-SIN VARIEDAD	S	1,67
170000006783114	04-008-013-00017-00023	62000	PASTOS PERMANENTES DE 5 O MAS AÑOS-SIN VARIEDAD	S	8,41
170000006783115	04-008-006-00034-00002	62000	PASTOS PERMANENTES DE 5 O MAS AÑOS-SIN VARIEDAD	S	2,41
170000006783116	04-008-006-00030-00001	62000	PASTOS PERMANENTES DE 5 O MAS AÑOS-SIN VARIEDAD	S	2,46
170000006783120	04-008-013-00017-00005	62000	PASTOS PERMANENTES DE 5 O MAS AÑOS-SIN VARIEDAD	S	15,80
170000006783121	04-008-013-00017-00009	62000	PASTOS PERMANENTES DE 5 O MAS AÑOS-SIN VARIEDAD	S	2,81
170000006783122	04-008-006-00058-00008	62000	PASTOS PERMANENTES DE 5 O MAS AÑOS-SIN VARIEDAD	S	0,12
170000006783123	04-008-005-00082-00001	62000	PASTOS PERMANENTES DE 5 O MAS AÑOS-SIN VARIEDAD	S	1,91
170000006783124	04-008-006-00058-00004	62000	PASTOS PERMANENTES DE 5 O MAS AÑOS-SIN VARIEDAD	S	1,05
170000006783125	04-008-006-00058-00007	62000	PASTOS PERMANENTES DE 5 O MAS AÑOS-SIN VARIEDAD	S	0,41
170000006783126	04-008-006-00028-00001	62000	PASTOS PERMANENTES DE 5 O MAS AÑOS-SIN VARIEDAD	S	2,24
170000006783127	04-008-006-00037-00002	62000	PASTOS PERMANENTES DE 5 O MAS AÑOS-SIN VARIEDAD	S	1,01
170000006783128	04-008-006-00025-00001	62000	PASTOS PERMANENTES DE 5 O MAS AÑOS-SIN VARIEDAD	S	1,04
170000006783129	04-008-006-00024-00001	62000	PASTOS PERMANENTES DE 5 O MAS AÑOS-SIN VARIEDAD	S	2,21
170000006783130	04-008-006-00021-00001	62000	PASTOS PERMANENTES DE 5 O MAS AÑOS-SIN VARIEDAD	S	3,24
170000006783131	04-083-027-00542-00001	62000	PASTOS PERMANENTES DE 5 O MAS AÑOS-SIN VARIEDAD	S	4,12
170000006783132	04-008-005-00129-00003	62000	PASTOS PERMANENTES DE 5 O MAS AÑOS-SIN VARIEDAD	S	0,28
170000006783133	04-008-005-00129-00004	62000	PASTOS PERMANENTES DE 5 O MAS AÑOS-SIN VARIEDAD	S	0,09
170000006783134	04-008-005-00131-00010	62000	PASTOS PERMANENTES DE 5 O MAS AÑOS-SIN VARIEDAD	S	0,10
170000006783135	04-008-005-00131-00011	62000	PASTOS PERMANENTES DE 5 O MAS AÑOS-SIN VARIEDAD	S	3,21
170000006783136	04-008-005-00131-00006	62000	PASTOS PERMANENTES DE 5 O MAS AÑOS-SIN VARIEDAD	S	4,09
170000006783137	04-008-005-00131-00009	62000	PASTOS PERMANENTES DE 5 O MAS AÑOS-SIN VARIEDAD	S	4,44
170000006783138	04-008-013-00006-00003	62000	PASTOS PERMANENTES DE 5 O MAS AÑOS-SIN VARIEDAD	S	0,17
170000006783139	04-008-013-00017-00004	62000	PASTOS PERMANENTES DE 5 O MAS AÑOS-SIN VARIEDAD	S	0,20
170000006783140	04-008-013-00021-00001	62000	PASTOS PERMANENTES DE 5 O MAS AÑOS-SIN VARIEDAD	S	1,65
170000006783141	04-008-013-00017-00022	62000	PASTOS PERMANENTES DE 5 O MAS AÑOS-SIN VARIEDAD	S	2,65
170000006783142	04-008-013-00012-00001	62000	PASTOS PERMANENTES DE 5 O MAS AÑOS-SIN VARIEDAD	S	0,59
170000006783143	04-008-013-00011-00001	62000	PASTOS PERMANENTES DE 5 O MAS AÑOS-SIN VARIEDAD	S	3,46

(1) Superficie declarada admisible ajustada con la superficie comprometida.  
 (2) Factor de penalización valorando el alcance para el tipo de compromiso.

Puede verificar la integridad de una copia de este documento mediante la lectura del código QR adjunto o mediante el acceso a la dirección <https://ws050.juntadeandalucia.es/verificarFirma> indicando el código de VERIFICACIÓN

FIRMADO POR	JUAN JOSE SOLER GARCIA	FECHA	03/07/2024	
	ROCIO GUIJARRO MILLAN			
VERIFICACIÓN	Pk2jmGCJWUB3686MPKY7GEXJCD3GC4	PÁGINA	1678/2334	



**Datos considerados para el Cálculo de la Carga Ganadera mínima y máxima del expediente**


**Recintos Determinados para el Cálculo de Garga Ganadera Mínima**

REF.	REFERENCIA SIGPAC	CULTIVO	DESCRIPCIÓN CULTIVO	S/R	SUP. PROPUESTA (ha)
170000006783144	04-083-027-00602-00001	62000	PASTOS PERMANENTES DE 5 O MAS AÑOS-SIN VARIEDAD	S	2,03
170000006783145	04-083-027-00656-00001	62000	PASTOS PERMANENTES DE 5 O MAS AÑOS-SIN VARIEDAD	S	0,96
170000006783146	04-083-027-00540-00001	62000	PASTOS PERMANENTES DE 5 O MAS AÑOS-SIN VARIEDAD	S	6,44
170000006783147	04-008-010-00007-00001	62000	PASTOS PERMANENTES DE 5 O MAS AÑOS-SIN VARIEDAD	S	0,70
170000006783148	04-008-013-00007-00002	62000	PASTOS PERMANENTES DE 5 O MAS AÑOS-SIN VARIEDAD	S	0,47
170000006783149	04-008-010-00112-00005	62000	PASTOS PERMANENTES DE 5 O MAS AÑOS-SIN VARIEDAD	S	2,04
170000006783150	04-008-013-00015-00001	62000	PASTOS PERMANENTES DE 5 O MAS AÑOS-SIN VARIEDAD	S	0,14
170000006783151	04-008-013-00003-00001	62000	PASTOS PERMANENTES DE 5 O MAS AÑOS-SIN VARIEDAD	S	0,13
170000006783152	04-008-013-00006-00004	62000	PASTOS PERMANENTES DE 5 O MAS AÑOS-SIN VARIEDAD	S	0,99
170000006783153	04-008-013-00006-00002	62000	PASTOS PERMANENTES DE 5 O MAS AÑOS-SIN VARIEDAD	S	0,22

**Recintos Determinados para el Cálculo de Garga Ganadera Máxima**

REF.	REFERENCIA SIGPAC	CULTIVO	DESCRIPCIÓN CULTIVO	S/R	SUP. PROPUESTA (ha)
-953244	04-008-013-00025-00003	62000	PASTOS PERMANENTES DE 5 O MAS AÑOS-SIN VARIEDAD	S	0,01
-953243	04-008-013-00025-00002	62000	PASTOS PERMANENTES DE 5 O MAS AÑOS-SIN VARIEDAD	S	0,04
4106764	04-008-010-00112-00009	62000	PASTOS PERMANENTES DE 5 O MAS AÑOS-SIN VARIEDAD	S	0,58
4142973	04-008-010-00112-00003	62000	PASTOS PERMANENTES DE 5 O MAS AÑOS-SIN VARIEDAD	S	0,84
170000006783050	04-083-024-00049-00001	62000	PASTOS PERMANENTES DE 5 O MAS AÑOS-SIN VARIEDAD	S	1,74
170000006783051	04-083-024-00048-00001	62000	PASTOS PERMANENTES DE 5 O MAS AÑOS-SIN VARIEDAD	S	0,75
170000006783054	04-083-024-00222-00001	62000	PASTOS PERMANENTES DE 5 O MAS AÑOS-SIN VARIEDAD	S	6,01
170000006783055	04-083-024-00182-00001	62000	PASTOS PERMANENTES DE 5 O MAS AÑOS-SIN VARIEDAD	S	0,33
170000006783056	04-083-012-00189-00004	62000	PASTOS PERMANENTES DE 5 O MAS AÑOS-SIN VARIEDAD	S	2,00
170000006783057	04-083-012-00189-00011	62000	PASTOS PERMANENTES DE 5 O MAS AÑOS-SIN VARIEDAD	S	1,56
170000006783058	04-083-024-00096-00003	62000	PASTOS PERMANENTES DE 5 O MAS AÑOS-SIN VARIEDAD	S	4,47
170000006783059	04-008-007-00012-00006	62000	PASTOS PERMANENTES DE 5 O MAS AÑOS-SIN VARIEDAD	S	0,05
170000006783060	04-008-007-00019-00001	62000	PASTOS PERMANENTES DE 5 O MAS AÑOS-SIN VARIEDAD	S	0,29
170000006783061	04-083-027-00686-00001	62000	PASTOS PERMANENTES DE 5 O MAS AÑOS-SIN VARIEDAD	S	0,87
170000006783062	04-008-007-00012-00002	62000	PASTOS PERMANENTES DE 5 O MAS AÑOS-SIN VARIEDAD	S	0,96
170000006783063	04-008-005-00129-00002	62000	PASTOS PERMANENTES DE 5 O MAS AÑOS-SIN VARIEDAD	S	2,09
170000006783064	04-083-027-00680-00001	62000	PASTOS PERMANENTES DE 5 O MAS AÑOS-SIN VARIEDAD	S	3,06
170000006783065	04-008-007-00001-00027	62000	PASTOS PERMANENTES DE 5 O MAS AÑOS-SIN VARIEDAD	S	0,06
170000006783066	04-008-005-00128-00001	62000	PASTOS PERMANENTES DE 5 O MAS AÑOS-SIN VARIEDAD	S	1,45
170000006783067	04-008-007-00043-00001	62000	PASTOS PERMANENTES DE 5 O MAS AÑOS-SIN VARIEDAD	S	0,23
170000006783069	04-008-007-00034-00003	62000	PASTOS PERMANENTES DE 5 O MAS AÑOS-SIN VARIEDAD	S	0,84
170000006783070	04-008-009-00045-00001	62000	PASTOS PERMANENTES DE 5 O MAS AÑOS-SIN VARIEDAD	S	0,89
170000006783071	04-008-007-00031-00001	62000	PASTOS PERMANENTES DE 5 O MAS AÑOS-SIN VARIEDAD	S	4,27
170000006783072	04-008-007-00034-00002	62000	PASTOS PERMANENTES DE 5 O MAS AÑOS-SIN VARIEDAD	S	0,62

(1) Superficie declarada admisible ajustada con la superficie comprometida.  
(2) Factor de penalización valorando el alcance para el tipo de compromiso.

Puede verificar la integridad de una copia de este documento mediante la lectura del código QR adjunto o mediante el acceso a la dirección <a href="https://ws050.juntadeandalucia.es/verificarFirma">https://ws050.juntadeandalucia.es/verificarFirma</a> indicando el código de VERIFICACIÓN				
FIRMADO POR	JUAN JOSE SOLER GARCIA	FECHA	03/07/2024	
	ROCIO GUIJARRO MILLAN			
VERIFICACIÓN	Pk2jmGCJWUB3686MPKY7GEXJCD3GC4	PÁGINA	1679/2334	



**Datos considerados para el Cálculo de la Carga Ganadera mínima y máxima del expediente**

**Recintos Determinados para el Cálculo de Garga Ganadera Máxima**

REF.	REFERENCIA SIGPAC	CULTIVO	DESCRIPCIÓN CULTIVO	S/R	SUP. PROPUESTA (ha)
170000006783073	04-008-007-00029-00002	62000	PASTOS PERMANENTES DE 5 O MAS AÑOS-SIN VARIEDAD	S	2,57
170000006783074	04-008-007-00029-00003	62000	PASTOS PERMANENTES DE 5 O MAS AÑOS-SIN VARIEDAD	S	0,09
170000006783075	04-008-013-00017-00003	62000	PASTOS PERMANENTES DE 5 O MAS AÑOS-SIN VARIEDAD	S	1,19
170000006783076	04-008-007-00001-00004	62000	PASTOS PERMANENTES DE 5 O MAS AÑOS-SIN VARIEDAD	S	0,10
170000006783077	04-083-027-00513-00001	62000	PASTOS PERMANENTES DE 5 O MAS AÑOS-SIN VARIEDAD	S	0,07
170000006783078	04-008-013-00016-00005	62000	PASTOS PERMANENTES DE 5 O MAS AÑOS-SIN VARIEDAD	S	1,05
170000006783079	04-008-007-00001-00003	62000	PASTOS PERMANENTES DE 5 O MAS AÑOS-SIN VARIEDAD	S	0,75
170000006783080	04-083-027-00530-00001	62000	PASTOS PERMANENTES DE 5 O MAS AÑOS-SIN VARIEDAD	S	0,41
170000006783082	04-008-006-00058-00011	62000	PASTOS PERMANENTES DE 5 O MAS AÑOS-SIN VARIEDAD	S	0,28
170000006783083	04-083-024-00192-00001	62000	PASTOS PERMANENTES DE 5 O MAS AÑOS-SIN VARIEDAD	S	3,84
170000006783084	04-083-024-00193-00001	62000	PASTOS PERMANENTES DE 5 O MAS AÑOS-SIN VARIEDAD	S	4,56
170000006783085	04-008-007-00001-00025	62000	PASTOS PERMANENTES DE 5 O MAS AÑOS-SIN VARIEDAD	S	0,43
170000006783086	04-083-027-00472-00001	62000	PASTOS PERMANENTES DE 5 O MAS AÑOS-SIN VARIEDAD	S	0,47
170000006783087	04-008-007-00001-00021	62000	PASTOS PERMANENTES DE 5 O MAS AÑOS-SIN VARIEDAD	S	2,92
170000006783088	04-083-024-00231-00013	62000	PASTOS PERMANENTES DE 5 O MAS AÑOS-SIN VARIEDAD	S	43,56
170000006783089	04-008-007-00001-00007	62000	PASTOS PERMANENTES DE 5 O MAS AÑOS-SIN VARIEDAD	S	4,52
170000006783090	04-083-027-00517-00001	62000	PASTOS PERMANENTES DE 5 O MAS AÑOS-SIN VARIEDAD	S	0,29
170000006783092	04-083-027-00516-00001	62000	PASTOS PERMANENTES DE 5 O MAS AÑOS-SIN VARIEDAD	S	0,23
170000006783093	04-083-024-00097-00001	62000	PASTOS PERMANENTES DE 5 O MAS AÑOS-SIN VARIEDAD	S	2,74
170000006783094	04-083-024-00228-00002	62000	PASTOS PERMANENTES DE 5 O MAS AÑOS-SIN VARIEDAD	S	7,00
170000006783095	04-083-024-00221-00002	62000	PASTOS PERMANENTES DE 5 O MAS AÑOS-SIN VARIEDAD	S	0,15
170000006783096	04-083-013-00182-00001	62000	PASTOS PERMANENTES DE 5 O MAS AÑOS-SIN VARIEDAD	S	0,54
170000006783097	04-083-013-00182-00001	62000	PASTOS PERMANENTES DE 5 O MAS AÑOS-SIN VARIEDAD	S	0,10
170000006783098	04-008-013-00017-00020	62000	PASTOS PERMANENTES DE 5 O MAS AÑOS-SIN VARIEDAD	S	0,09
170000006783099	04-083-027-00508-00002	62000	PASTOS PERMANENTES DE 5 O MAS AÑOS-SIN VARIEDAD	S	0,07
170000006783100	04-008-013-00024-00002	62000	PASTOS PERMANENTES DE 5 O MAS AÑOS-SIN VARIEDAD	S	0,16
170000006783101	04-008-013-00026-00002	62000	PASTOS PERMANENTES DE 5 O MAS AÑOS-SIN VARIEDAD	S	0,79
170000006783102	04-083-013-00182-00001	62000	PASTOS PERMANENTES DE 5 O MAS AÑOS-SIN VARIEDAD	S	0,21
170000006783103	04-083-024-00024-00002	62000	PASTOS PERMANENTES DE 5 O MAS AÑOS-SIN VARIEDAD	S	0,58
170000006783105	04-008-013-00023-00001	62000	PASTOS PERMANENTES DE 5 O MAS AÑOS-SIN VARIEDAD	S	1,76
170000006783106	04-008-013-00201-00001	62000	PASTOS PERMANENTES DE 5 O MAS AÑOS-SIN VARIEDAD	S	4,03
170000006783108	04-008-013-00026-00004	62000	PASTOS PERMANENTES DE 5 O MAS AÑOS-SIN VARIEDAD	S	1,01
170000006783109	04-008-013-00026-00003	62000	PASTOS PERMANENTES DE 5 O MAS AÑOS-SIN VARIEDAD	S	0,80
170000006783110	04-008-013-00017-00006	62000	PASTOS PERMANENTES DE 5 O MAS AÑOS-SIN VARIEDAD	S	8,77
170000006783111	04-008-013-00024-00001	62000	PASTOS PERMANENTES DE 5 O MAS AÑOS-SIN VARIEDAD	S	1,26
170000006783112	04-083-027-00492-00001	62000	PASTOS PERMANENTES DE 5 O MAS AÑOS-SIN VARIEDAD	S	11,14

(1) Superficie declarada admisible ajustada con la superficie comprometida.  
 (2) Factor de penalización valorando el alcance para el tipo de compromiso.

Puede verificar la integridad de una copia de este documento mediante la lectura del código QR adjunto o mediante el acceso a la dirección <a href="https://ws050.juntadeandalucia.es/verificarFirma">https://ws050.juntadeandalucia.es/verificarFirma</a> indicando el código de VERIFICACIÓN				
FIRMADO POR	JUAN JOSE SOLER GARCIA	FECHA	03/07/2024	
	ROCIO GUIJARRO MILLAN			
VERIFICACIÓN	Pk2jmGCJWUB3686MPKY7GEXJCD3GC4		PÁGINA	1680/2334



**Datos considerados para el Cálculo de la Carga Ganadera mínima y máxima del expediente**

**Recintos Determinados para el Cálculo de Garga Ganadera Máxima**

REF.	REFERENCIA SIGPAC	CULTIVO	DESCRIPCIÓN CULTIVO	S/R	SUP. PROPUESTA (ha)
170000006783113	04-008-013-00025-00001	62000	PASTOS PERMANENTES DE 5 O MAS AÑOS-SIN VARIEDAD	S	1,67
170000006783114	04-008-013-00017-00023	62000	PASTOS PERMANENTES DE 5 O MAS AÑOS-SIN VARIEDAD	S	8,41
170000006783115	04-008-006-00034-00002	62000	PASTOS PERMANENTES DE 5 O MAS AÑOS-SIN VARIEDAD	S	2,41
170000006783116	04-008-006-00030-00001	62000	PASTOS PERMANENTES DE 5 O MAS AÑOS-SIN VARIEDAD	S	2,46
170000006783120	04-008-013-00017-00005	62000	PASTOS PERMANENTES DE 5 O MAS AÑOS-SIN VARIEDAD	S	15,80
170000006783121	04-008-013-00017-00009	62000	PASTOS PERMANENTES DE 5 O MAS AÑOS-SIN VARIEDAD	S	2,81
170000006783122	04-008-006-00058-00008	62000	PASTOS PERMANENTES DE 5 O MAS AÑOS-SIN VARIEDAD	S	0,12
170000006783123	04-008-005-00082-00001	62000	PASTOS PERMANENTES DE 5 O MAS AÑOS-SIN VARIEDAD	S	1,91
170000006783124	04-008-006-00058-00004	62000	PASTOS PERMANENTES DE 5 O MAS AÑOS-SIN VARIEDAD	S	1,05
170000006783125	04-008-006-00058-00007	62000	PASTOS PERMANENTES DE 5 O MAS AÑOS-SIN VARIEDAD	S	0,41
170000006783126	04-008-006-00028-00001	62000	PASTOS PERMANENTES DE 5 O MAS AÑOS-SIN VARIEDAD	S	2,24
170000006783127	04-008-006-00037-00002	62000	PASTOS PERMANENTES DE 5 O MAS AÑOS-SIN VARIEDAD	S	1,01
170000006783128	04-008-006-00025-00001	62000	PASTOS PERMANENTES DE 5 O MAS AÑOS-SIN VARIEDAD	S	1,04
170000006783129	04-008-006-00024-00001	62000	PASTOS PERMANENTES DE 5 O MAS AÑOS-SIN VARIEDAD	S	2,21
170000006783130	04-008-006-00021-00001	62000	PASTOS PERMANENTES DE 5 O MAS AÑOS-SIN VARIEDAD	S	3,24
170000006783131	04-083-027-00542-00001	62000	PASTOS PERMANENTES DE 5 O MAS AÑOS-SIN VARIEDAD	S	4,12
170000006783132	04-008-005-00129-00003	62000	PASTOS PERMANENTES DE 5 O MAS AÑOS-SIN VARIEDAD	S	0,28
170000006783133	04-008-005-00129-00004	62000	PASTOS PERMANENTES DE 5 O MAS AÑOS-SIN VARIEDAD	S	0,09
170000006783134	04-008-005-00131-00010	62000	PASTOS PERMANENTES DE 5 O MAS AÑOS-SIN VARIEDAD	S	0,10
170000006783135	04-008-005-00131-00011	62000	PASTOS PERMANENTES DE 5 O MAS AÑOS-SIN VARIEDAD	S	3,21
170000006783136	04-008-005-00131-00006	62000	PASTOS PERMANENTES DE 5 O MAS AÑOS-SIN VARIEDAD	S	4,09
170000006783137	04-008-005-00131-00009	62000	PASTOS PERMANENTES DE 5 O MAS AÑOS-SIN VARIEDAD	S	4,44
170000006783138	04-008-013-00006-00003	62000	PASTOS PERMANENTES DE 5 O MAS AÑOS-SIN VARIEDAD	S	0,17
170000006783139	04-008-013-00017-00004	62000	PASTOS PERMANENTES DE 5 O MAS AÑOS-SIN VARIEDAD	S	0,20
170000006783140	04-008-013-00021-00001	62000	PASTOS PERMANENTES DE 5 O MAS AÑOS-SIN VARIEDAD	S	1,65
170000006783141	04-008-013-00017-00022	62000	PASTOS PERMANENTES DE 5 O MAS AÑOS-SIN VARIEDAD	S	2,65
170000006783142	04-008-013-00012-00001	62000	PASTOS PERMANENTES DE 5 O MAS AÑOS-SIN VARIEDAD	S	0,59
170000006783143	04-008-013-00011-00001	62000	PASTOS PERMANENTES DE 5 O MAS AÑOS-SIN VARIEDAD	S	3,46
170000006783144	04-083-027-00602-00001	62000	PASTOS PERMANENTES DE 5 O MAS AÑOS-SIN VARIEDAD	S	2,03
170000006783145	04-083-027-00656-00001	62000	PASTOS PERMANENTES DE 5 O MAS AÑOS-SIN VARIEDAD	S	0,96
170000006783146	04-083-027-00540-00001	62000	PASTOS PERMANENTES DE 5 O MAS AÑOS-SIN VARIEDAD	S	6,44
170000006783147	04-008-010-00007-00001	62000	PASTOS PERMANENTES DE 5 O MAS AÑOS-SIN VARIEDAD	S	0,70
170000006783148	04-008-013-00007-00002	62000	PASTOS PERMANENTES DE 5 O MAS AÑOS-SIN VARIEDAD	S	0,47
170000006783149	04-008-010-00112-00005	62000	PASTOS PERMANENTES DE 5 O MAS AÑOS-SIN VARIEDAD	S	2,04
170000006783150	04-008-013-00015-00001	62000	PASTOS PERMANENTES DE 5 O MAS AÑOS-SIN VARIEDAD	S	0,14
170000006783151	04-008-013-00003-00001	62000	PASTOS PERMANENTES DE 5 O MAS AÑOS-SIN VARIEDAD	S	0,13

(1) Superficie declarada admisible ajustada con la superficie comprometida.  
 (2) Factor de penalización valorando el alcance para el tipo de compromiso.

Puede verificar la integridad de una copia de este documento mediante la lectura del código QR adjunto o mediante el acceso a la dirección <https://ws050.juntadeandalucia.es/verificarFirma> indicando el código de VERIFICACIÓN

FIRMADO POR	JUAN JOSE SOLER GARCIA	FECHA	03/07/2024	
	ROCIO GUIJARRO MILLAN			
VERIFICACIÓN	Pk2jmGCJWUB3686MPKY7GEXJCD3GC4	PÁGINA	1681/2334	



**Datos considerados para el Cálculo de la Carga Ganadera mínima y máxima del expediente**

**Recintos Determinados para el Cálculo de Garga Ganadera Máxima**

REF.	REFERENCIA SIGPAC	CULTIVO	DESCRIPCIÓN CULTIVO	S/R	SUP. PROPUESTA (ha)
170000006783152	04-008-013-00006-00004	62000	PASTOS PERMANENTES DE 5 O MAS AÑOS-SIN VARIEDAD	S	0,99
170000006783153	04-008-013-00006-00002	62000	PASTOS PERMANENTES DE 5 O MAS AÑOS-SIN VARIEDAD	S	0,22

**Incidencias de carga ganadera**

**INCIDENCIA DESCRIPCIÓN**

4272	<p>Verifica que las líneas de declaración de las Solicitudes Únicas no tienen solapes con la capa de Retroactividad Gráfica (ambas de la misma campaña) a nivel de expediente/línea de declaración gráfica de la solicitud.                      Ref:-953244 Recinto:04-008-013-00025-00003 Cultivo: - Agregado de la referencia del recinto.:0 Zona de la referencia del recinto.:0 Superficie solapada.:0,03 Id. Incid.:3680397                      Ref:170000006783120 Recinto:04-008-013-00017-00005 Cultivo: - Agregado de la referencia del recinto.:0 Zona de la referencia del recinto.:0 Superficie solapada.:0,02 Id. Incid.:3680398                      Ref:170000006783149 Recinto:04-008-010-00112-00005 Cultivo: - Agregado de la referencia del recinto.:0 Zona de la referencia del recinto.:0 Superficie solapada.:0,02 Id. Incid.:3680399</p>
100407	<p>Explotación solicitada no forma parte de ningún organismo de control autorizado para la producción ecológica en Andalucía o fecha de inscripción posterior al plazo establecido ( Anexo I. Criterios de Subvencionabilidad. Orden 28 de marzo de 2023 ).                      Explotación:ES040080001021 Especie:CAPRINA</p>

(1) Superficie declarada admisible ajustada con la superficie comprometida.  
 (2) Factor de penalización valorando el alcance para el tipo de compromiso.

Puede verificar la integridad de una copia de este documento mediante la lectura del código QR adjunto o mediante el acceso a la dirección <https://ws050.juntadeandalucia.es/verificarFirma> indicando el código de VERIFICACIÓN

FIRMADO POR	JUAN JOSE SOLER GARCIA	FECHA	03/07/2024	
	ROCIO GUIJARRO MILLAN			
VERIFICACIÓN	Pk2jmGCJWUB3686MPKY7GEXJCD3GC4	PÁGINA	1682/2334	



**APELLIDOS Y NOMBRE / RAZÓN SOCIAL** **NIF** **EXPEDIENTE** **ANUALIDAD DE PAGO**  
 PEREZ CONTRERAS MARIA \*\*\*\*5837\* 1199354 1ª

**IMPORTE POR ANUALIDAD**

	2023	2024	2025	2026	2027
IMPORTE MÁXIMO SUBVENCIONABLE	2.216,46 €	2.216,46 €	2.216,46 €	2.216,46 €	2.216,46 €
IMPORTE MEDIO DE TRANSFERENCIA (€/ha)	216,24 €	216,24 €	216,24 €	216,24 €	216,24 €

**RESUMEN DE UNIDADES**

Cód	GRUPO DE PAGO	Sup. Dec. Admisible (ha)	Sup. Comprometida (ha)	Sup. ajustada compromiso (I) (ha)	% sobredec.	Sup. Propuesta (ha)	Importe Declarado	Importe Topado	Importe Propuesto	Importe tras sobredec.
432	FRUTALES SECANO	10,25		10,25	0,00	10,25	2.216,46	2.216,46	2.216,46	2.216,46
<b>TOTAL</b>		10,25	10,25	10,25		10,25	2.216,46	2.216,46	2.216,46	2.216,46

**APLICACIÓN DE REDUCCIONES Y PENALIZACIONES**

GRUPO DE PAGO	Importe Calculado	Importe prerreduc.	Criterios de subvencionabilidad y compromisos	Presentación tardía	Omisión declaración	Condicionalidad	IMPORTE (Euros) PROPUESTO
FRUTALES SECANO	2.216,46	2.216,46	0,00	0,00	0,00	0,00	2.216,46
<b>TOTAL</b>	2.216,46	2.216,46					2.216,46

**RESUMEN DE PAGOS**

	IMPORTE (Euros)			
	PROPUESTO	FEADER (Eje 2)	MAPA	CAPADR
PROPUESTO	2.216,46	1.883,99	217,43	115,04

**RECINTOS PROPUESTOS**

REF.	REFERENCIA SIGPAC	CULTIVO DESCRIPCIÓN CULTIVO	S/R	G.PAGO	PEND. MEDIA (€)	SUP. DEC. ADMISIBLE (ha)	SUP. COMPROM. (ha)	SUP. AJUSTADA COMPROM. (I) (ha)	SUP. CONV. SIGPAC (ha)	SUP. CERTIE (ha)	SUP. CAMPO (ha)	SUP. CAMPO DETER. CULT. DECLARADO (ha)	SUP. DEC. REDUCIDA (ha)	SUP. PROPUESTA (ha)
4183817	04-086-044-00146-001	104020 ALMENDROS-GUARA	S	432	14,50	1,69	1,69	1,69		1,69			1,69	1,69
4188548	04-086-044-00231-018	104020 ALMENDROS-GUARA	S	432	12,70	3,62	3,62	3,62		3,62			3,62	3,62
1700000004639080	04-086-044-00159-002	104020 ALMENDROS-GUARA	S	432	20,10	3,82	3,82	3,82		3,82			3,82	3,82
1700000004639083	04-086-062-00263-001	104022 ALMENDROS-LARGUETA	S	432	13,90	1,12	1,12	1,12		1,12			1,12	1,12

**INCIDENCIAS****INCIDENCIA DESCRIPCIÓN**

- 100411 Recinto no admisible por no estar asociado en SIGGAN a una explotación ganadera admisible ( Artículo 10 de la Orden de 28 de marzo de 2023 ).  
 Ref:1700000004639067 Recinto:04-086-044-00231-00017 Cultivo:62000 PASTOS PERMANENTES DE 5 O MAS AÑOS-SIN VARIEDAD Secano
- 100424 Solicita recinto que no está comprometido para la operación.  
 Ref:1700000004639079 Recinto:04-086-044-00159-00001 Cultivo:101010 OLIVAR-PICUAL Secano  
 Ref:1700000004639078 Recinto:04-086-044-00231-00001 Cultivo:101010 OLIVAR-PICUAL Secano  
 Ref:1700000004639070 Recinto:04-086-044-00231-00002 Cultivo:101010 OLIVAR-PICUAL Secano  
 Ref:1700000004639071 Recinto:04-086-044-00231-00003 Cultivo:101010 OLIVAR-PICUAL Secano  
 Ref:1700000004639076 Recinto:04-086-044-00231-00010 Cultivo:101010 OLIVAR-PICUAL Secano  
 Ref:4183793 Recinto:04-086-044-00231-00012 Cultivo:101010 OLIVAR-PICUAL Secano  
 Ref:1700000004639068 Recinto:04-086-044-00231-00013 Cultivo:101010 OLIVAR-PICUAL Secano  
 Ref:1700000004639069 Recinto:04-086-044-00231-00014 Cultivo:101010 OLIVAR-PICUAL Secano  
 Ref:1700000004639074 Recinto:04-086-044-00231-00015 Cultivo:101010 OLIVAR-PICUAL Secano  
 Ref:1700000004639067 Recinto:04-086-044-00231-00017 Cultivo:62000 PASTOS PERMANENTES DE 5 O MAS AÑOS-SIN VARIEDAD Secano  
 Ref:1700000004639075 Recinto:04-086-062-00263-00002 Cultivo:101010 OLIVAR-PICUAL Secano

(1) Superficie declarada admisible ajustada con la superficie comprometida.  
 (2) Factor de penalización valorando el alcance para el tipo de compromiso.

Puede verificar la integridad de una copia de este documento mediante la lectura del código QR adjunto o mediante el acceso a la dirección <https://ws050.juntadeandalucia.es/verificarFirma> indicando el código de VERIFICACIÓN

FIRMADO POR	JUAN JOSE SOLER GARCIA	FECHA	03/07/2024	
	ROCIO GUIJARRO MILLAN			
VERIFICACIÓN	Pk2jmGCJWUB3686MPKY7GEXJCD3GC4	PÁGINA	1683/2334	





**APELLIDOS Y NOMBRE / RAZÓN SOCIAL**

PEREZ CORRAL LUIS EMILIO

**NIF**  
\*\*\*\*8389\*

**EXPEDIENTE**  
1225365

**ANUALIDAD DE PAGO**

1ª

**IMPORTES POR ANUALIDAD**

	2023	2024	2025	2026	2027
IMPORTE MÁXIMO SUBVENCIONABLE	4.500,33 €	4.500,33 €	4.500,33 €	4.500,33 €	4.500,33 €
IMPORTE MEDIO DE TRANSFERENCIA (€/ha)	222,68 €	222,68 €	222,68 €	222,68 €	222,68 €

**RESUMEN DE UNIDADES**

Cód	GRUPO DE PAGO	Sup. Dec. Admisible (ha)	Sup. Comprometida (ha)	Sup. ajustada compromiso (I) (ha)	% sobredec.	Sup. Propuesta (ha)	Importe Declarado	Importe Topado	Importe Propuesto	Importe tras sobredec.
429	OLIVAR	4,11		4,11	0,00	4,11	1.018,87	1.018,87	1.018,87	1.018,87
432	FRUTALES SECANO	16,10		16,10	0,00	16,10	3.481,46	3.481,46	3.481,46	3.481,46
<b>TOTAL</b>		20,21	20,21	20,21		20,21	4.500,33	4.500,33	4.500,33	4.500,33

**APLICACIÓN DE REDUCCIONES Y PENALIZACIONES**

GRUPO DE PAGO	Importe Calculado	Importe prereduc.	Criterios de subvencionabilidad y compromisos			Omisión declaración	Condicionabilidad	IMPORTE (Euros)	
			Presentación tardía	Presentación	Presentación			PROPUESTO	PROPUESTO
FRUTALES SECANO	3.481,46	3.481,46	0,00	0,00	0,00	0,00	0,00	3.481,46	
OLIVAR	1.018,87	1.018,87	0,00	0,00	0,00	0,00	0,00	1.018,87	
<b>TOTAL</b>	4.500,33	4.500,33						4.500,33	

**RESUMEN DE PAGOS**

PROPUESTO	IMPORTE ( Euros )			
	PROPUESTO	FEADER (Eje 2)	MAPA	CAPADR
PROPUESTO	4.500,33	3.825,28	441,48	233,57

**RECINTOS PROPUESTOS**

REF.	REFERENCIA SIGPAC	CULTIVO DESCRIPCIÓN CULTIVO	S/R G.PAGO	PEND. MEDIA (%)	SUP. DEC. ADMISIBLE (ha)	SUP. COMPROM. (ha)	SUP. AJUSTADA COMPR.(I) (ha)	SUP. CONV. SIGPAC (ha)	SUP. CERTIF. (ha)	SUP. CAMPO (ha)	SUP. CAMPO DETER. CULT. DECLARADO (ha)	SUP. DEC. REDUCIDA (ha)	SUP. PROPUESTA (ha)
1700000004553933	04-092-015-00146-001	101010 OLIVAR-PICUAL	S	429	19,60	3,37	3,37	3,37	3,37			3,37	3,37
1700000004553940	04-092-015-00146-002	101010 OLIVAR-PICUAL	S	429	18,80	0,74	0,74	0,74	0,74			0,74	0,74
1700000004553957	04-092-016-00116-002	104057 ALMENDROS-AVIJOR	S	432	22,10	0,34	0,34	0,34	0,34			0,34	0,34
1700000004553958	04-092-015-00172-001	104020 ALMENDROS-GUARA	S	432	14,20	0,85	0,85	0,85	0,85			0,85	0,85
1700000004553959	04-092-015-00148-001	104020 ALMENDROS-GUARA	S	432	14,30	1,26	1,26	1,26	1,26			1,26	1,26
1700000004553960	04-092-015-00147-005	104020 ALMENDROS-GUARA	S	432	17,50	1,77	1,77	1,77	1,77			1,77	1,77
1700000004553961	04-092-015-00147-002	104020 ALMENDROS-GUARA	S	432	18,60	9,26	9,26	9,26	9,26			9,26	9,26
1700000004553962	04-092-016-00109-009	104057 ALMENDROS-AVIJOR	S	432	16,60	0,48	0,48	0,48	0,48			0,48	0,48
1700000004553963	04-092-015-00171-001	104020 ALMENDROS-GUARA	S	432	14,50	2,14	2,14	2,14	2,14			2,14	2,14

(1) Superficie declarada admisible ajustada con la superficie comprometida.

(2) Factor de penalización valorando el alcance para el tipo de compromiso.

Puede verificar la integridad de una copia de este documento mediante la lectura del código QR adjunto o mediante el acceso a la dirección <https://ws050.juntadeandalucia.es/verificarFirma> indicando el código de VERIFICACIÓN

FIRMADO POR	JUAN JOSE SOLER GARCIA	FECHA	03/07/2024	
	ROCIO GUIJARRO MILLAN			
VERIFICACIÓN	Pk2jmGCJWUB3686MPKY7GEXJCD3GC4	PÁGINA	1684/2334	



**APELLIDOS Y NOMBRE / RAZÓN SOCIAL**

PEREZ CUADRA ANTONIO

**NIF**

\*\*\*\*5640\*

**EXPEDIENTE**

1282499

**ANUALIDAD DE PAGO**

1ª

**IMPORTE POR ANUALIDAD**

	2023	2024	2025	2026	2027
IMPORTE MÁXIMO SUBVENCIONABLE	619,85 €	619,85 €	619,85 €	619,85 €	619,85 €
IMPORTE MEDIO DE TRANSFERENCIA (€/ha)	253,00 €	253,00 €	253,00 €	253,00 €	253,00 €

**RESUMEN DE UNIDADES**

Cód	GRUPO DE PAGO	Sup. Dec. Admisible (ha)	Sup. Comprometida (ha)	Sup. ajustada compromiso (I) (ha)	% sobredec.	Sup. Propuesta (ha)	Importe Declarado	Importe Topado	Importe Propuesto	Importe tras sobredec.
430	HORTÍCOLAS	2,45		2,45	0,00	2,45	619,85	619,85	619,85	619,85
<b>TOTAL</b>		2,45	2,45	2,45		2,45	619,85	619,85	619,85	619,85

**APLICACIÓN DE REDUCCIONES Y PENALIZACIONES**

GRUPO DE PAGO	Importe Calculado	Importe prereduc.	Criterios de subvencionabilidad y compromisos	Presentación tardía	Omisión declaración	Condicionalidad	IMPORTE (Euros) PROPUESTO
HORTÍCOLAS	619,85	619,85	0,00	0,00	0,00	0,00	619,85
<b>TOTAL</b>	619,85	619,85					619,85

**RESUMEN DE PAGOS**

	IMPORTE (Euros)			
	PROPUESTO	FEADER (Eje 2)	MAPA	CAPADR
PROPUESTO	619,85	526,87	60,81	32,17

**RECINTOS PROPUESTOS**

REF.	REFERENCIA SIGPAC	CULTIVO	DESCRIPCIÓN CULTIVO	S/R	G.PAGO	PEND. MEDIA (%)	SUP. DEC. ADMISIBLE (ha)	SUP. COMPROM. (ha)	SUP. AJUSTADA COMPROM. (I) (ha)	SUP. CONV. SIGPAC (ha)	SUP. CERTIE. (ha)	SUP. CAMPO (ha)	SUP. CAMPO DETER. CULT. DECLARADO (ha)	SUP. DEC. REDUCIDA (ha)	SUP. PROPUESTA (ha)
-1593075	04-005-001-00056-008	152000	PIMIENTO-SIN VARIEDAD	R	430	2,30	1,34	1,34	1,34		1,34			1,34	1,34
-1593056	04-005-001-00056-010	152000	PIMIENTO-SIN VARIEDAD	R	430	7,40	1,11	1,11	1,11		1,14			1,11	1,11

**INCIDENCIAS****INCIDENCIA DESCRIPCIÓN**

- 248 Verifica que los recintos declarados con sistema de explotación regadío corresponden realmente a regadío según SIGPAC.  
 Ref.-1593075 Recinto:04-005-001-00056-00008 Cultivo:152000 PIMIENTO-SIN VARIEDAD Regadío  
 Ref.-1593056 Recinto:04-005-001-00056-00010 Cultivo:152000 PIMIENTO-SIN VARIEDAD Regadío

(1) Superficie declarada admisible ajustada con la superficie comprometida.

(2) Factor de penalización valorando el alcance para el tipo de compromiso.

Puede verificar la integridad de una copia de este documento mediante la lectura del código QR adjunto o mediante el acceso a la dirección <https://ws050.juntadeandalucia.es/verificarFirma> indicando el código de VERIFICACIÓN

FIRMADO POR	JUAN JOSE SOLER GARCIA	FECHA	03/07/2024	
	ROCIO GUIJARRO MILLAN			
VERIFICACIÓN	Pk2jmGCJWUB3686MPKY7GEXJCD3GC4	PÁGINA	1685/2334	



**APELLIDOS Y NOMBRE / RAZÓN SOCIAL**

PEREZ DIAZ EMELINA

**NIF**  
\*\*\*7309\*

**EXPEDIENTE**  
1223236

**ANUALIDAD DE PAGO**  
1ª

**IMPORTE POR ANUALIDAD**

	2023	2024	2025	2026	2027
IMPORTE MÁXIMO SUBVENCIONABLE	1.405,56 €	1.405,56 €	1.405,56 €	1.405,56 €	1.405,56 €
IMPORTE MEDIO DE TRANSFERENCIA (€/ha)	216,24 €	216,24 €	216,24 €	216,24 €	216,24 €

**RESUMEN DE UNIDADES**

Cód	GRUPO DE PAGO	Sup. Dec. Admisible (ha)	Sup. Comprometida (ha)	Sup. ajustada compromiso (1) (ha)	% sobredec.	Sup. Propuesta (ha)	Importe Declarado	Importe Topado	Importe Propuesto	Importe tras sobredec.
432	FRUTALES SECANO	6,50		6,50	0,00	6,50	1.405,56	1.405,56	1.405,56	1.405,56
<b>TOTAL</b>		6,50	6,50	6,50		6,50	1.405,56	1.405,56	1.405,56	1.405,56

**APLICACIÓN DE REDUCCIONES Y PENALIZACIONES**

GRUPO DE PAGO	Importe Calculado	Importe prereduc.	Criterios de subvencionabilidad y compromisos	Presentación tardía	Omisión declaración	Condicionality	IMPORTE (Euros) PROPUESTO
FRUTALES SECANO	1.405,56	1.405,56	0,00	0,00	0,00	0,00	1.405,56
<b>TOTAL</b>	1.405,56	1.405,56					1.405,56

**RESUMEN DE PAGOS**

	IMPORTE (Euros)			
	PROPUESTO	FEADER (Eje 2)	MAPA	CAPADR
PROPUESTO	1.405,56	1.194,73	137,89	72,94

**RECINTOS PROPUESTOS**

REF.	REFERENCIA SIGPAC	CULTIVO	DESCRIPCIÓN CULTIVO	S/R	G.PAGO	PEND. MEDIA (%)	SUP. DEC. ADMISIBLE (ha)	SUP. COMPROM. (ha)	SUP. AJUSTADA COMPROM. (1) (ha)	SUP. CONV. SIGPAC (ha)	SUP. CERTIE. (ha)	SUP. CAMPO (ha)	SUP. CAMPO DETER. CULT. DECLARADO (ha)	SUP. DEC. REDUCIDA (ha)	SUP. PROPUESTA (ha)
4772024	04-094-001-00217-001	104020	ALMENDROS-GUARA	S	432	3,80	6,50	6,50	6,50		6,50			6,50	6,50

(1) Superficie declarada admisible ajustada con la superficie comprometida.  
(2) Factor de penalización valorando el alcance para el tipo de compromiso.

Puede verificar la integridad de una copia de este documento mediante la lectura del código QR adjunto o mediante el acceso a la dirección <https://ws050.juntadeandalucia.es/verificarFirma> indicando el código de VERIFICACIÓN

FIRMADO POR	JUAN JOSE SOLER GARCIA	FECHA	03/07/2024	
	ROCIO GUIJARRO MILLAN			
VERIFICACIÓN	Pk2jmGCJWUB3686MPKY7GEXJCD3GC4	PÁGINA	1686/2334	



**APELLIDOS Y NOMBRE / RAZÓN SOCIAL**

PEREZ DIAZ JOSE MANUEL

**NIF**  
\*\*\*\*2932\*

**EXPEDIENTE**  
1226526

**ANUALIDAD DE PAGO**

1ª

**IMPORTE POR ANUALIDAD**

	2023	2024	2025	2026	2027
IMPORTE MÁXIMO SUBVENCIONABLE	627,75 €	627,75 €	627,75 €	627,75 €	627,75 €
IMPORTE MEDIO DE TRANSFERENCIA (€/ha)	230,79 €	230,79 €	230,79 €	230,79 €	230,79 €

**RESUMEN DE UNIDADES**

Cód	GRUPO DE PAGO	Sup. Dec. Admisible (ha)	Sup. Comprometida (ha)	Sup. ajustada compromiso (I) (ha)	% sobredec.	Sup. Propuesta (ha)	Importe Declarado	Importe Topado	Importe Propuesto	Importe tras sobredec.
429	OLIVAR	1,25		1,25	0,00	1,25	309,88	309,88	309,88	309,88
432	FRUTALES SECANO	1,47		1,47	0,00	1,47	317,87	317,87	317,87	317,87
<b>TOTAL</b>		2,72	2,72	2,72		2,72	627,75	627,75	627,75	627,75

**APLICACIÓN DE REDUCCIONES Y PENALIZACIONES**

GRUPO DE PAGO	Importe Calculado	Importe prereduc.	Criterios de subvencionabilidad y compromisos	Presentación tardía	Omisión declaración	Condicionalidad	IMPORTE (Euros)
							PROPUESTO
FRUTALES SECANO	317,87	317,87	0,00	0,00	0,00	0,00	317,87
OLIVAR	309,88	309,88	0,00	0,00	0,00	0,00	309,88
<b>TOTAL</b>	627,75	627,75					627,75

**RESUMEN DE PAGOS**

PROPUESTO	IMPORTE ( Euros )			
	PROPUESTO	FEADER (Eje 2)	MAPA	CAPADR
PROPUESTO	627,75	533,59	61,58	32,58

**RECINTOS PROPUESTOS**

REF.	REFERENCIA SIGPAC	CULTIVO DESCRIPCIÓN CULTIVO	S/R G.PAGO	PEND. MEDIA (%)	SUP. DEC. ADMISIBLE (ha)	SUP. COMPROM. (ha)	SUP. AJUSTADA COMPR.(I) (ha)	SUP. CONV. SIGPAC (ha)	SUP. CERTIF. (ha)	SUP. CAMPO (ha)	SUP. CAMPO DETER. CULT. DECLARADO (ha)	SUP. DEC. REDUCIDA (ha)	SUP. PROPUESTA (ha)
4772046	04-094-001-00177-003	101269 OLIVAR-PICUAL DE ALMERIA	S 429	6,30	0,06	0,06	0,06		0,06			0,06	0,06
4772047	04-094-001-00177-004	101269 OLIVAR-PICUAL DE ALMERIA	S 429	4,40	0,01	0,01	0,01		0,01			0,01	0,01
4772048	04-094-001-00177-005	101269 OLIVAR-PICUAL DE ALMERIA	S 429	5,90	0,05	0,05	0,05		0,05			0,05	0,05
4772050	04-094-001-00177-007	101269 OLIVAR-PICUAL DE ALMERIA	S 429	3,50	0,03	0,03	0,03		0,03			0,03	0,03
4772051	04-094-001-00177-008	101269 OLIVAR-PICUAL DE ALMERIA	S 429	10,80	0,02	0,02	0,02		0,02			0,02	0,02
4772052	04-094-001-00177-009	101269 OLIVAR-PICUAL DE ALMERIA	S 429	8,60	0,03	0,03	0,03		0,03			0,03	0,03
4772053	04-094-001-00177-010	101269 OLIVAR-PICUAL DE ALMERIA	S 429	5,00	0,35	0,35	0,35		0,35			0,35	0,35
4772054	04-094-001-00177-011	101269 OLIVAR-PICUAL DE ALMERIA	S 429	5,00	0,70	0,70	0,70		0,70			0,70	0,70
-731571	04-094-001-00171-001	104024 ALMENDROS-MARCONA	S 432	5,20	0,95	0,95	0,95		0,95			0,95	0,95
4772044	04-094-001-00177-001	104024 ALMENDROS-MARCONA	S 432	4,90	0,51	0,51	0,51		0,51			0,51	0,51
4772059	04-094-001-00177-022	104024 ALMENDROS-MARCONA	S 432	6,30	0,01	0,01	0,01		0,01			0,01	0,01

(1) Superficie declarada admisible ajustada con la superficie comprometida.  
(2) Factor de penalización valorando el alcance para el tipo de compromiso.

Puede verificar la integridad de una copia de este documento mediante la lectura del código QR adjunto o mediante el acceso a la dirección <https://ws050.juntadeandalucia.es/verificarFirma> indicando el código de VERIFICACIÓN

FIRMADO POR	JUAN JOSE SOLER GARCIA	FECHA	03/07/2024	
	ROCIO GUIJARRO MILLAN			
VERIFICACIÓN	Pk2jmGCJWUB3686MPKY7GEXJCD3GC4	PÁGINA	1687/2334	



**INCIDENCIAS**

**INCIDENCIA DESCRIPCIÓN**

- 100400 Recinto con cultivo, variedad, régimen de explotación o uso Siggac no compatible con la operación solicitada ( Anexo IV.I Cultivos y variedades elegibles para las Intervenciones. Orden de 28 de marzo de 2023 ).  
Ref:4772055 Recinto:04-094-001-00177-00012 Cultivo:101269 OLIVAR-PICUAL DE ALMERIA Secano Uso:FY  
Ref:4772058 Recinto:04-094-001-00177-00021 Cultivo:101269 OLIVAR-PICUAL DE ALMERIA Secano Uso:FY  
Ref:4772062 Recinto:04-094-001-00177-00028 Cultivo:101269 OLIVAR-PICUAL DE ALMERIA Secano Uso:FY
- 100402 Recinto solicitado no forma parte de ningún organismo de control autorizado para la producción ecológica en Andalucía o fecha de inscripción posterior al plazo establecido ( Anexo I. Criterios de Subvencionabilidad. Orden 28 de marzo de 2023 ).  
Ref:4772055 Recinto:04-094-001-00177-00012 Cultivo:101269 OLIVAR-PICUAL DE ALMERIA Secano  
Ref:4772058 Recinto:04-094-001-00177-00021 Cultivo:101269 OLIVAR-PICUAL DE ALMERIA Secano
- 100406 Grupo de cultivo declarado en el recinto no coincide con el grupo de cultivo existente en el organismo de control autorizado para la producción ecológica en Andalucía ( Anexo I. Criterios de Subvencionabilidad. Orden 28 de marzo de 2023 ).  
Ref:4772055 Recinto:04-094-001-00177-00012 Cultivo:101269 OLIVAR-PICUAL DE ALMERIA Secano Grupo de SIPEA:FRUTALES  
Ref:4772058 Recinto:04-094-001-00177-00021 Cultivo:101269 OLIVAR-PICUAL DE ALMERIA Secano Grupo de SIPEA:FRUTALES
- 100424 Solicita recinto que no está comprometido para la operación.  
Ref:4772055 Recinto:04-094-001-00177-00012 Cultivo:101269 OLIVAR-PICUAL DE ALMERIA Secano  
Ref:4772058 Recinto:04-094-001-00177-00021 Cultivo:101269 OLIVAR-PICUAL DE ALMERIA Secano  
Ref:4772062 Recinto:04-094-001-00177-00028 Cultivo:101269 OLIVAR-PICUAL DE ALMERIA Secano

(1) Superficie declarada admisible ajustada con la superficie comprometida.  
(2) Factor de penalización valorando el alcance para el tipo de compromiso.

Puede verificar la integridad de una copia de este documento mediante la lectura del código QR adjunto o mediante el acceso a la dirección <https://ws050.juntadeandalucia.es/verificarFirma> indicando el código de VERIFICACIÓN

FIRMADO POR	JUAN JOSE SOLER GARCIA	FECHA	03/07/2024	
	ROCIO GUIJARRO MILLAN			
VERIFICACIÓN	Pk2jmGCJWUB3686MPKY7GEXJCD3GC4	PÁGINA	1688/2334	



**APELLIDOS Y NOMBRE / RAZÓN SOCIAL**

PEREZ DOMENE ANTONIA

**NIF**  
\*\*\*9455\*

**EXPEDIENTE**  
1027961

**ANUALIDAD DE PAGO**

1ª

**IMPORTE POR ANUALIDAD**

	2023	2024	2025	2026	2027
IMPORTE MÁXIMO SUBVENCIONABLE	5.840,64 €	5.840,64 €	5.840,64 €	5.840,64 €	5.840,64 €
IMPORTE MEDIO DE TRANSFERENCIA (€/ha)	216,24 €	216,24 €	216,24 €	216,24 €	216,24 €

**RESUMEN DE UNIDADES**

Cód	GRUPO DE PAGO	Sup. Dec. Admisible (ha)	Sup. Comprometida (ha)	Sup. ajustada compromiso (I) (ha)	% sobredec.	Sup. Propuesta (ha)	Importe Declarado	Importe Topado	Importe Propuesto	Importe tras sobredec.
432	FRUTALES SECANO	27,16		27,01	0,00	27,01	5.840,64	5.840,64	5.840,64	5.840,64
<b>TOTAL</b>		27,16	27,01	27,01		27,01	5.840,64	5.840,64	5.840,64	5.840,64

**APLICACIÓN DE REDUCCIONES Y PENALIZACIONES**

GRUPO DE PAGO	Importe Calculado	Importe prerreduc.	Criterios de subvencionabilidad y compromisos	Presentación tardía	Omisión declaración	Condicionalidad	IMPORTE (Euros) PROPUESTO
FRUTALES SECANO	5.840,64	5.840,64	0,00	0,00	0,00	0,00	5.840,64
<b>TOTAL</b>	5.840,64	5.840,64					5.840,64

**RESUMEN DE PAGOS**

	IMPORTE (Euros)			
	PROPUESTO	FEADER (Eje 2)	MAPA	CAPADR
PROPUESTO	5.840,64	4.964,54	572,97	303,13

**RECINTOS PROPUESTOS**

REF.	REFERENCIA SIGPAC	CULTIVO DESCRIPCIÓN CULTIVO	S/R	G.PAGO	PEND. MEDIA (%)	SUP. DEC. ADMISIBLE (ha)	SUP. COMPROM. (ha)	SUP. AJUSTADA COMPROM. (I) (ha)	SUP. CONV. SIGPAC (ha)	SUP. CERTIE (ha)	SUP. CAMPO (ha)	SUP. CAMPO DETER. CULT. DECLARADO (ha)	SUP. DEC. REDUCIDA (ha)	SUP. PROPUESTA (ha)
170000004516447	04-008-011-00036-001	104020 ALMENDROS-GUARA	S	432	24,40	3,16	3,08	3,08		3,16			3,08	3,08
1700000004516448	04-008-011-00037-001	104020 ALMENDROS-GUARA	S	432	21,60	0,73	0,71	0,71		0,73			0,71	0,71
1700000004516449	04-008-011-00027-008	104020 ALMENDROS-GUARA	S	432	32,90	1,31	1,31	1,31		1,31			1,31	1,31
1700000004516450	04-008-011-00027-009	104020 ALMENDROS-GUARA	S	432	14,90	1,74	1,74	1,74		1,74			1,74	1,74
1700000004516451	04-008-010-00060-007	104020 ALMENDROS-GUARA	S	432	33,30	1,87	1,87	1,87		1,87			1,87	1,87
1700000004516452	04-008-011-00027-006	104020 ALMENDROS-GUARA	S	432	37,80	0,23	0,23	0,23		0,23			0,23	0,23
1700000004516453	04-008-010-00060-003	104020 ALMENDROS-GUARA	S	432	25,10	4,21	4,16	4,16		4,21			4,16	4,16
1700000004516454	04-008-005-00166-004	104020 ALMENDROS-GUARA	S	432	26,40	9,91	9,91	9,91		9,91			9,91	9,91
1700000004516455	04-008-010-00060-005	104020 ALMENDROS-GUARA	S	432	20,60	2,22	2,22	2,22		2,22			2,22	2,22
1700000004516456	04-008-010-00060-004	104020 ALMENDROS-GUARA	S	432	26,00	1,47	1,47	1,47		1,47			1,47	1,47
1700000004516457	04-008-005-00166-003	104020 ALMENDROS-GUARA	S	432	19,60	0,31	0,31	0,31		0,31			0,31	0,31

**INCIDENCIAS**

**INCIDENCIA DESCRIPCIÓN**

- 4272 Verifica que las líneas de declaración de las Solicitudes Únicas no tienen solapes con la capa de Retroactividad Gráfica (ambas de la misma campaña) a nivel de expediente/línea de declaración gráfica de la solicitud.  
 Ref:1700000004516453 Recinto:04-008-010-00060-00003 Cultivo: - Agregado de la referencia del recinto.:0 Zona de la referencia del recinto.:0 Superficie solapada.:0,05 Id. Incid.:95938435  
 Ref:1700000004516447 Recinto:04-008-011-00036-00001 Cultivo: - Agregado de la referencia del recinto.:0 Zona de la referencia del recinto.:0 Superficie solapada.:0,08 Id. Incid.:95938433  
 Ref:1700000004516448 Recinto:04-008-011-00037-00001 Cultivo: - Agregado de la referencia del recinto.:0 Zona de la referencia del recinto.:0 Superficie solapada.:0,02 Id. Incid.:95938434

(1) Superficie declarada admisible ajustada con la superficie comprometida.  
 (2) Factor de penalización valorando el alcance para el tipo de compromiso.

Puede verificar la integridad de una copia de este documento mediante la lectura del código QR adjunto o mediante el acceso a la dirección <a href="https://ws050.juntadeandalucia.es/verificarFirma">https://ws050.juntadeandalucia.es/verificarFirma</a> indicando el código de VERIFICACIÓN				
FIRMADO POR	JUAN JOSE SOLER GARCIA	FECHA	03/07/2024	
	ROCIO GUIJARRO MILLAN			
VERIFICACIÓN	Pk2jmGCJWUB3686MPKY7GEXJCD3GC4	PÁGINA	1689/2334	



<u>APELLIDOS Y NOMBRE / RAZÓN SOCIAL</u>	<u>NIF</u>	<u>EXPEDIENTE</u>	<u>ANUALIDAD DE PAGO</u>
PEREZ DOMENE SILVERIO	****0396*	1179499	1ª

**IMPORTE POR ANUALIDAD**

	2023	2024	2025	2026	2027
IMPORTE MÁXIMO SUBVENCIONABLE	3.909,62 €	3.909,62 €	3.909,62 €	3.909,62 €	3.909,62 €
IMPORTE MEDIO DE TRANSFERENCIA (€/ha)	216,24 €	216,24 €	216,24 €	216,24 €	216,24 €

**RESUMEN DE UNIDADES**

Cód	GRUPO DE PAGO	Sup. Dec. Admisible (ha)	Sup. Comprometida (ha)	Sup. ajustada compromiso (1) (ha)	% sobredec.	Sup. Propuesta (ha)	Importe Declarado	Importe Topado	Importe Propuesto	Importe tras sobredec.
432	FRUTALES SECANO	18,08		18,08	0,00	18,08	3.909,62	3.909,62	3.909,62	3.909,62
<b>TOTAL</b>		18,08	18,08	18,08		18,08	3.909,62	3.909,62	3.909,62	3.909,62

**APLICACIÓN DE REDUCCIONES Y PENALIZACIONES**

GRUPO DE PAGO	Importe Calculado	Importe prerreduc.	Criterios de subvencionabilidad y compromisos	Presentación tardía	Omisión declaración	Condicionalidad	IMPORTE (Euros) PROPUESTO
FRUTALES SECANO	3.909,62	3.909,62	0,00	0,00	0,00	0,00	3.909,62
<b>TOTAL</b>	3.909,62	3.909,62					3.909,62

**RESUMEN DE PAGOS**

	IMPORTE (Euros)			
	PROPUESTO	FEADER (Eje 2)	MAPA	CAPADR
PROPUESTO	3.909,62	3.323,18	383,53	202,91

**RECINTOS PROPUESTOS**

REF.	REFERENCIA SIGPAC	CULTIVO	DESCRIPCIÓN CULTIVO	S/R	G.PAGO	PEND. MEDIA (€)	SUP. DEC. ADMISIBLE (ha)	SUP. COMPROM. (ha)	SUP. AJUSTADA COMPROM. (1) (ha)	SUP. CONV. SIGPAC (ha)	SUP. CERTIE (ha)	SUP. CAMPO (ha)	SUP. CAMPO DETER. CULT. DECLARADO (ha)	SUP. DEC. REDUCIDA (ha)	SUP. PROPUESTA (ha)
170000005471296	04-008-009-00053-002	104020	ALMENDROS-GUARA	S	432	23,40	0,11	0,11	0,11		0,11			0,11	0,11
170000005471298	04-008-009-00123-001	104020	ALMENDROS-GUARA	S	432	39,60	0,26	0,26	0,26		0,26			0,26	0,26
170000005471299	04-008-010-00084-001	104020	ALMENDROS-GUARA	S	432	27,10	1,80	1,80	1,80		1,80			1,80	1,80
170000005471300	04-008-013-00239-002	104020	ALMENDROS-GUARA	S	432	41,30	0,50	0,50	0,50		0,50			0,50	0,50
170000005471301	04-008-013-00263-001	104020	ALMENDROS-GUARA	S	432	7,60	0,16	0,16	0,16		0,16			0,16	0,16
170000005471302	04-083-027-00439-004	104020	ALMENDROS-GUARA	S	432	22,80	0,65	0,65	0,65		0,65			0,65	0,65
170000005471303	04-083-027-00443-001	104020	ALMENDROS-GUARA	S	432	25,50	0,78	0,78	0,78		0,78			0,78	0,78
170000005471304	04-083-027-00439-001	104020	ALMENDROS-GUARA	S	432	23,60	1,68	1,68	1,68		1,68			1,68	1,68
170000005471305	04-008-014-00001-001	104020	ALMENDROS-GUARA	S	432	23,30	1,50	1,50	1,50		1,50			1,50	1,50
170000005471306	04-008-014-00179-004	104020	ALMENDROS-GUARA	S	432	5,80	0,13	0,13	0,13		0,13			0,13	0,13
170000005471307	04-008-014-00179-005	104020	ALMENDROS-GUARA	S	432	33,90	0,24	0,24	0,24		0,24			0,24	0,24
170000005471308	04-008-014-00179-006	104020	ALMENDROS-GUARA	S	432	23,70	1,10	1,10	1,10		1,10			1,10	1,10
170000005471309	04-008-014-00181-005	104020	ALMENDROS-GUARA	S	432	29,90	0,88	0,88	0,88		0,88			0,88	0,88
170000005471310	04-008-014-00193-001	104020	ALMENDROS-GUARA	S	432	32,30	0,29	0,29	0,29		0,29			0,29	0,29
170000005471311	04-008-014-00181-004	104020	ALMENDROS-GUARA	S	432	26,20	0,68	0,68	0,68		0,68			0,68	0,68
170000005471312	04-008-014-00181-006	104020	ALMENDROS-GUARA	S	432	38,90	0,01	0,01	0,01		0,01			0,01	0,01
170000005471313	04-008-014-00181-008	104020	ALMENDROS-GUARA	S	432	6,40	0,12	0,12	0,12		0,12			0,12	0,12
170000005471314	04-008-014-00181-007	104020	ALMENDROS-GUARA	S	432	33,50	0,64	0,64	0,64		0,64			0,64	0,64
170000005471315	04-008-014-00202-003	104020	ALMENDROS-GUARA	S	432	38,20	0,65	0,65	0,65		0,65			0,65	0,65
170000005471316	04-008-014-00202-002	104020	ALMENDROS-GUARA	S	432	32,20	0,64	0,64	0,64		0,64			0,64	0,64
170000005471317	04-008-015-00077-003	104020	ALMENDROS-GUARA	S	432	25,00	0,11	0,11	0,11		0,11			0,11	0,11
170000005471318	04-008-015-00296-004	104020	ALMENDROS-GUARA	S	432	16,90	0,84	0,84	0,84		0,84			0,84	0,84
170000005471319	04-008-015-00015-001	104020	ALMENDROS-GUARA	S	432	21,30	0,28	0,28	0,28		0,28			0,28	0,28
170000005471320	04-008-015-00157-001	104020	ALMENDROS-GUARA	S	432	26,50	0,77	0,77	0,77		0,77			0,77	0,77
170000005471321	04-008-015-00268-001	104020	ALMENDROS-GUARA	S	432	21,70	0,64	0,64	0,64		0,64			0,64	0,64
170000005471322	04-083-027-00453-002	104020	ALMENDROS-GUARA	S	432	20,90	1,34	1,34	1,34		1,34			1,34	1,34
170000005471323	04-008-015-00270-001	104020	ALMENDROS-GUARA	S	432	23,90	0,72	0,72	0,72		0,72			0,72	0,72
170000005471324	04-083-027-00443-002	104020	ALMENDROS-GUARA	S	432	34,70	0,56	0,56	0,56		0,56			0,56	0,56

**INCIDENCIAS**

**INCIDENCIA DESCRIPCIÓN**

100424 Solicita recinto que no está comprometido para la operación.

Ref:170000005471297 Recinto:04-008-009-00069-00002 Cultivo:104020 ALMENDROS-GUARA Regadio

(1) Superficie declarada admisible ajustada con la superficie comprometida.  
(2) Factor de penalización valorando el alcance para el tipo de compromiso.

Puede verificar la integridad de una copia de este documento mediante la lectura del código QR adjunto o mediante el acceso a la dirección <a href="https://ws050.juntadeandalucia.es/verificarFirma">https://ws050.juntadeandalucia.es/verificarFirma</a> indicando el código de VERIFICACIÓN					
FIRMADO POR	JUAN JOSE SOLER GARCIA		FECHA		03/07/2024
	ROCIO GUIJARRO MILLAN				
VERIFICACIÓN	Pk2jmGCJWUB3686MPKY7GEXJCD3GC4		PÁGINA		1690/2334



**APELLIDOS Y NOMBRE / RAZÓN SOCIAL**

PEREZ EGEA GREGORIO

**NIF**

\*\*\*9754\*

**EXPEDIENTE**

1016947

**ANUALIDAD DE PAGO**

1ª

**IMPORTE POR ANUALIDAD**

	2023	2024	2025	2026	2027
IMPORTE MÁXIMO SUBVENCIONABLE	2.452,34 €	2.452,34 €	2.452,34 €	2.452,34 €	2.452,34 €
IMPORTE MEDIO DE TRANSFERENCIA (€/ha)	222,54 €	222,54 €	222,54 €	222,54 €	222,54 €

**RESUMEN DE UNIDADES**

Cód	GRUPO DE PAGO	Sup. Dec. Admisible (ha)	Sup. Comprometida (ha)	Sup. ajustada compromiso (I) (ha)	% sobredec.	Sup. Propuesta (ha)	Importe Declarado	Importe Topado	Importe Propuesto	Importe tras sobredec.
432	FRUTALES SECANO	10,50		10,50	0,00	10,50	2.270,52	2.270,52	2.270,52	2.270,52
433	FRUTALES REGADÍO	0,52		0,52	0,00	0,52	181,82	181,82	181,82	181,82
<b>TOTAL</b>		11,02	11,02	11,02		11,02	2.452,34	2.452,34	2.452,34	2.452,34

**APLICACIÓN DE REDUCCIONES Y PENALIZACIONES**

GRUPO DE PAGO	Importe Calculado	Importe prereduc.	Criterios de subvencionabilidad y compromisos	Presentación tardía	Omisión declaración	Condicionalidad	IMPORTE (Euros)
							PROPUESTO
FRUTALES REGADÍO	181,82	181,82	0,00	0,00	0,00	0,00	181,82
FRUTALES SECANO	2.270,52	2.270,52	0,00	0,00	0,00	0,00	2.270,52
<b>TOTAL</b>	2.452,34	2.452,34					2.452,34

**RESUMEN DE PAGOS**

PROPUESTO	IMPORTE ( Euros )			
	PROPUESTO	FEADER (Eje 2)	MAPA	CAPADR
PROPUESTO	2.452,34	2.084,49	240,58	127,27

**RECINTOS PROPUESTOS**

REF.	REFERENCIA SIGPAC	CULTIVO	DESCRIPCIÓN CULTIVO	S/R	G.PAGO	PEND. MEDIA (%)	SUP. DEC. ADMISIBLE (ha)	SUP. COMPROM. (ha)	SUP. AJUSTADA COMPR.(I) (ha)	SUP. CONV. SIGPAC (ha)	SUP. CERTIF. (ha)	SUP. CAMPO (ha)	SUP. CAMPO DETER. CULT. DECLARADO (ha)	SUP. DEC. REDUCIDA (ha)	SUP. PROPUESTA (ha)
170000003607327	04-037-055-00073-001	104057	ALMENDROS-AVIJOR	S	432	13,60	0,80	0,80	0,80		0,80			0,80	0,80
170000003607329	04-037-055-00076-001	104057	ALMENDROS-AVIJOR	S	432	14,50	1,09	1,09	1,09		1,09			1,09	1,09
170000003607330	04-037-056-00042-002	104020	ALMENDROS-GUARA	S	432	24,50	0,62	0,62	0,62		0,62			0,62	0,62
170000003607331	04-037-056-00159-001	104020	ALMENDROS-GUARA	S	432	5,30	0,48	0,48	0,48		0,48			0,48	0,48
170000003607333	04-037-056-00156-003	104020	ALMENDROS-GUARA	S	432	2,90	0,10	0,10	0,10		0,10			0,10	0,10
170000003607334	04-037-056-00037-001	104014	ALMENDROS-FERRAGNES	S	432	14,30	5,93	5,93	5,93		5,93			5,93	5,93
170000003607335	04-037-056-00145-001	104020	ALMENDROS-GUARA	S	432	21,40	1,48	1,48	1,48		1,48			1,48	1,48
170000003607332	04-037-056-00161-002	104020	ALMENDROS-GUARA	R	433	4,10	0,30	0,30	0,30		0,30			0,30	0,30
170000003607336	04-037-056-00042-001	104020	ALMENDROS-GUARA	R	433	10,60	0,22	0,22	0,22		0,22			0,22	0,22

(1) Superficie declarada admisible ajustada con la superficie comprometida.  
(2) Factor de penalización valorando el alcance para el tipo de compromiso.

Puede verificar la integridad de una copia de este documento mediante la lectura del código QR adjunto o mediante el acceso a la dirección <https://ws050.juntadeandalucia.es/verificarFirma> indicando el código de VERIFICACIÓN

FIRMADO POR	JUAN JOSE SOLER GARCIA	FECHA	03/07/2024	
	ROCIO GUIJARRO MILLAN			
VERIFICACIÓN	Pk2jmGCJWUB3686MPKY7GEXJCD3GC4	PÁGINA	1691/2334	



**APELLIDOS Y NOMBRE / RAZÓN SOCIAL** **NIF** **EXPEDIENTE** **ANUALIDAD DE PAGO**  
 PEREZ EGEA JOSE \*\*\*\*9755\* 1016907 1ª

**IMPORTE POR ANUALIDAD**

	2023	2024	2025	2026	2027
IMPORTE MÁXIMO SUBVENCIONABLE	2.886,80 €	2.886,80 €	2.886,80 €	2.886,80 €	2.886,80 €
IMPORTE MEDIO DE TRANSFERENCIA (€/ha)	216,24 €	216,24 €	216,24 €	216,24 €	216,24 €

**RESUMEN DE UNIDADES**

Cód	GRUPO DE PAGO	Sup. Dec. Admisible (ha)	Sup. Comprometida (ha)	Sup. ajustada compromiso (I) (ha)	% sobredec.	Sup. Propuesta (ha)	Importe Declarado	Importe Topado	Importe Propuesto	Importe tras sobredec.
432	FRUTALES SECANO	13,37		13,35	0,00	13,35	2.886,80	2.886,80	2.886,80	2.886,80
<b>TOTAL</b>		13,37	13,35	13,35		13,35	2.886,80	2.886,80	2.886,80	2.886,80

**APLICACIÓN DE REDUCCIONES Y PENALIZACIONES**

GRUPO DE PAGO	Importe Calculado	Importe prerreduc.	Criterios de subvencionabilidad y compromisos	Presentación tardía	Omisión declaración	Condicionabilidad	IMPORTE (Euros) PROPUESTO
FRUTALES SECANO	2.886,80	2.886,80	0,00	0,00	0,00	0,00	2.886,80
<b>TOTAL</b>	2.886,80	2.886,80					2.886,80

**RESUMEN DE PAGOS**

	IMPORTE (Euros)			
	PROPUESTO	FEADER (Eje 2)	MAPA	CAPADR
PROPUESTO	2.886,80	2.453,78	283,20	149,82

**RECINTOS PROPUESTOS**

REF.	REFERENCIA SIGPAC	CULTIVO	DESCRIPCIÓN CULTIVO	S/R	G.PAGO	PEND. MEDIA (%)	SUP. DEC. ADMISIBLE (ha)	SUP. COMPROM. (ha)	SUP. AJUSTADA COMPR.(I) (ha)	SUP. CONV. SIGPAC (ha)	SUP. CERTIE. (ha)	SUP. CAMPO (ha)	SUP. CAMPO DETER. CULT. DECLARADO (ha)	SUP. DEC. REDUCIDA (ha)	SUP. PROPUESTA (ha)
-711228	04-037-055-00083-001	104008	ALMENDROS-CONSTANTI	S	432	13,20	0,63	0,63	0,63		0,63			0,63	0,63
-711224	04-037-055-00082-003	104008	ALMENDROS-CONSTANTI	S	432	13,40	0,85	0,85	0,85		0,85			0,85	0,85
1700000007193300	04-037-052-00380-001	104022	ALMENDROS-LARGUETA	S	432	13,60	0,58	0,58	0,58		0,58			0,58	0,58
1700000007193301	04-037-056-00137-001	104022	ALMENDROS-LARGUETA	S	432	13,30	1,05	1,05	1,05		1,05			1,05	1,05
1700000007193304	04-037-056-00141-003	104014	ALMENDROS-FERRAGNES	S	432	11,90	0,69	0,67	0,67		0,69			0,67	0,67
1700000007193305	04-037-056-00141-002	104014	ALMENDROS-FERRAGNES	S	432	6,30	0,50	0,50	0,50		0,50			0,50	0,50
1700000007193306	04-037-052-00382-001	104022	ALMENDROS-LARGUETA	S	432	10,70	0,46	0,46	0,46		0,46			0,46	0,46
1700000007193307	04-037-056-00037-001	104014	ALMENDROS-FERRAGNES	S	432	14,30	5,84	5,84	5,84		5,84			5,84	5,84
1700000007193308	04-037-056-00036-001	104042	ALMENDROS-TUONO	S	432	8,50	2,77	2,77	2,77		2,77			2,77	2,77

**INCIDENCIAS**

**INCIDENCIA DESCRIPCIÓN**

4272 Verifica que las líneas de declaración de las Solicitudes Únicas no tienen solapes con la capa de Retroactividad Gráfica (ambas de la misma campaña) a nivel de expediente/línea de declaración gráfica de la solicitud.  
 Ref:1700000007193304 Recinto:04-037-056-00141-00003 Cultivo: - Agregado de la referencia del recinto.:0 Zona de la referencia del recinto.:0 Superficie solapada.:0,02 Id. Incid.:95938181

(1) Superficie declarada admisible ajustada con la superficie comprometida.  
 (2) Factor de penalización valorando el alcance para el tipo de compromiso.

Puede verificar la integridad de una copia de este documento mediante la lectura del código QR adjunto o mediante el acceso a la dirección <a href="https://ws050.juntadeandalucia.es/verificarFirma">https://ws050.juntadeandalucia.es/verificarFirma</a> indicando el código de VERIFICACIÓN					
FIRMADO POR	JUAN JOSE SOLER GARCIA		FECHA		03/07/2024
	ROCIO GUIJARRO MILLAN				
VERIFICACIÓN	Pk2jmGCJWUB3686MPKY7GEXJCD3GC4		PÁGINA		1692/2334





**APELLIDOS Y NOMBRE / RAZÓN SOCIAL**

PEREZ FERNANDEZ ANTONIO JUAN

**NIF**  
\*\*\*\*3383\*

**EXPEDIENTE**  
1210941

**ANUALIDAD DE PAGO**  
1ª

**IMPORTE POR ANUALIDAD**

	2023	2024	2025	2026	2027
IMPORTE MÁXIMO SUBVENCIONABLE	6.370,43 €	6.370,43 €	6.370,43 €	6.370,43 €	6.370,43 €
IMPORTE MEDIO DE TRANSFERENCIA (€/ha)	216,24 €	216,24 €	216,24 €	216,24 €	216,24 €

**RESUMEN DE UNIDADES**

Cód	GRUPO DE PAGO	Sup. Dec. Admisible (ha)	Sup. Comprometida (ha)	Sup. ajustada compromiso (I) (ha)	% sobredec.	Sup. Propuesta (ha)	Importe Declarado	Importe Topado	Importe Propuesto	Importe tras sobredec.
432	FRUTALES SECANO	29,61		29,46	0,00	29,46	6.370,43	6.370,43	6.370,43	6.370,43
<b>TOTAL</b>		29,61	29,46	29,46		29,46	6.370,43	6.370,43	6.370,43	6.370,43

**APLICACIÓN DE REDUCCIONES Y PENALIZACIONES**

GRUPO DE PAGO	Importe Calculado	Importe prerreduc.	Criterios de subvencionabilidad y compromisos	Presentación tardía	Omisión declaración	Condicionabilidad	IMPORTE (Euros) PROPUESTO
FRUTALES SECANO	6.370,43	6.370,43	0,00	0,00	1,00	0,00	6.306,73
<b>TOTAL</b>	6.370,43	6.370,43					6.306,73

**RESUMEN DE PAGOS**

	IMPORTE (Euros)			
	PROPUESTO	FEADER (Eje 2)	MAPA	CAPADR
PROPUESTO	6.306,73	5.360,72	618,69	327,32

**RECINTOS PROPUESTOS**

REF.	REFERENCIA SIGPAC	CULTIVO DESCRIPCIÓN CULTIVO	S/R	G.PAGO	PEND. MEDIA (%)	SUP. DEC. ADMISIBLE (ha)	SUP. COMPROM. (ha)	SUP. AJUSTADA COMPROM. (I) (ha)	SUP. CONV. SIGPAC (ha)	SUP. CERTIE (ha)	SUP. CAMPO (ha)	SUP. CAMPO DETER. CULT. DECLARADO (ha)	SUP. DEC. REDUCIDA (ha)	SUP. PROPUESTA (ha)
-1082617	04-070-032-00106-006	104007 ALMENDROS-COMUNA	S	432	34,00	0,31	0,31	0,31		0,31			0,31	0,31
1700000005885345	04-006-011-00025-009	104024 ALMENDROS-MARCONA	S	432	22,90	0,07	0,07	0,07		0,07			0,07	0,07
1700000005885346	04-006-011-00025-001	104024 ALMENDROS-MARCONA	S	432	30,40	9,02	9,02	9,02		9,02			9,02	9,02
1700000005885347	04-006-011-00022-004	104024 ALMENDROS-MARCONA	S	432	24,80	0,02	0,02	0,02		0,02			0,02	0,02
1700000005885348	04-006-022-00111-001	104024 ALMENDROS-MARCONA	S	432	3,40	0,55	0,55	0,55		0,55			0,55	0,55
1700000005885349	04-006-011-00021-004	104024 ALMENDROS-MARCONA	S	432	24,20	0,51	0,51	0,51		0,51			0,51	0,51
1700000005885351	04-006-011-00021-001	104007 ALMENDROS-COMUNA	S	432	31,70	0,56	0,56	0,56		0,56			0,56	0,56
1700000005885352	04-006-011-00025-013	104024 ALMENDROS-MARCONA	S	432	28,20	5,76	5,76	5,76		5,76			5,76	5,76
1700000005885353	04-099-030-01122-021	104020 ALMENDROS-GUARA	S	432	10,80	1,30	1,25	1,25		1,30			1,25	1,25
1700000005885360	04-099-030-01122-006	104020 ALMENDROS-GUARA	S	432	11,10	3,77	3,67	3,67		3,77			3,67	3,67
1700000005885365	04-099-030-01087-004	104020 ALMENDROS-GUARA	S	432	24,30	0,08	0,08	0,08		0,08			0,08	0,08
1700000005885366	04-099-030-01087-002	104020 ALMENDROS-GUARA	S	432	11,70	0,10	0,10	0,10		0,10			0,10	0,10
1700000005885369	04-070-032-00128-001	104007 ALMENDROS-COMUNA	S	432	11,80	2,00	2,00	2,00		2,00			2,00	2,00
1700000005885370	04-099-030-01086-001	104020 ALMENDROS-GUARA	S	432	5,80	0,34	0,34	0,34		0,34			0,34	0,34
1700000005885371	04-099-030-01087-001	104020 ALMENDROS-GUARA	S	432	6,80	0,42	0,42	0,42		0,42			0,42	0,42
1700000005885374	04-070-032-00106-001	104007 ALMENDROS-COMUNA	S	432	29,00	1,20	1,20	1,20		1,20			1,20	1,20
1700000005885385	04-006-011-00025-016	104024 ALMENDROS-MARCONA	S	432	23,40	0,05	0,05	0,05		0,05			0,05	0,05
1700000005885386	04-006-011-00029-001	104024 ALMENDROS-MARCONA	S	432	29,30	0,79	0,79	0,79		0,79			0,79	0,79
1700000005885387	04-006-011-00075-001	104024 ALMENDROS-MARCONA	S	432	33,00	2,76	2,76	2,76		2,76			2,76	2,76

(1) Superficie declarada admisible ajustada con la superficie comprometida.  
(2) Factor de penalización valorando el alcance para el tipo de compromiso.

Puede verificar la integridad de una copia de este documento mediante la lectura del código QR adjunto o mediante el acceso a la dirección <https://ws050.juntadeandalucia.es/verificarFirma> indicando el código de VERIFICACIÓN

FIRMADO POR	JUAN JOSE SOLER GARCIA	FECHA	03/07/2024	
	ROCIO GUIJARRO MILLAN			
VERIFICACIÓN	Pk2jmGCJWUB3686MPKY7GEXJCD3GC4	PÁGINA	1693/2334	



**INCIDENCIAS**

**INCIDENCIA DESCRIPCIÓN**

- 256 Solicitud con recintos no declarados en campaña actual con una reducción por omisión de superficie superior al 3%  
CÓDIGO PARA EL PORCENTAJE DE REDUCCIÓN POR OMISIÓN QUE CORRESPONDE A LA SOLICITUD:1
- 4272 Verifica que las líneas de declaración de las Solicitudes Únicas no tienen solapes con la capa de Retroactividad Gráfica (ambas de la misma campaña) a nivel de expediente/línea de declaración gráfica de la solicitud.  
Ref:170000005885360 Recinto:04-099-030-01122-00006 Cultivo: - Agregado de la referencia del recinto.:0 Zona de la referencia del recinto.:0 Superficie solapada.:0,03 Id. Incid.:95943339  
Ref:170000005885360 Recinto:04-099-030-01122-00006 Cultivo: - Agregado de la referencia del recinto.:0 Zona de la referencia del recinto.:0 Superficie solapada.:0,07 Id. Incid.:95943340  
Ref:170000005885353 Recinto:04-099-030-01122-00021 Cultivo: - Agregado de la referencia del recinto.:0 Zona de la referencia del recinto.:0 Superficie solapada.:0,05 Id. Incid.:95943338
- 100402 Recinto solicitado no forma parte de ningún organismo de control autorizado para la producción ecológica en Andalucía o fecha de inscripción posterior al plazo establecido ( Anexo I. Criterios de Subvencionabilidad. Orden 28 de marzo de 2023 ).  
Ref:170000005885300 Recinto:04-006-011-00029-00007 Cultivo:101194 OLIVAR-LECHIN DE GRANADA Secano
- 100424 Solicita recinto que no está comprometido para la operación.  
Ref:170000005885356 Recinto:04-006-011-00021-00002 Cultivo:101194 OLIVAR-LECHIN DE GRANADA Secano  
Ref:170000005885300 Recinto:04-006-011-00029-00007 Cultivo:101194 OLIVAR-LECHIN DE GRANADA Secano

(1) Superficie declarada admisible ajustada con la superficie comprometida.  
(2) Factor de penalización valorando el alcance para el tipo de compromiso.

Puede verificar la integridad de una copia de este documento mediante la lectura del código QR adjunto o mediante el acceso a la dirección <https://ws050.juntadeandalucia.es/verificarFirma> indicando el código de VERIFICACIÓN

FIRMADO POR	JUAN JOSE SOLER GARCIA	FECHA	03/07/2024	
	ROCIO GUIJARRO MILLAN			
VERIFICACIÓN	Pk2jmGCJWUB3686MPKY7GEXJCD3GC4	PÁGINA	1694/2334	



**APELLIDOS Y NOMBRE / RAZÓN SOCIAL**

PEREZ FERNANDEZ BARTOLOME JOSE

**NIF**

\*\*\*3338\*

**EXPEDIENTE**

1207124

**ANUALIDAD DE PAGO**

1ª

**IMPORTE POR ANUALIDAD**

	2023	2024	2025	2026	2027
IMPORTE MÁXIMO SUBVENCIONABLE	9.814,95 €	9.814,95 €	9.814,95 €	9.814,95 €	9.814,95 €
IMPORTE MEDIO DE TRANSFERENCIA (€/ha)	235,37 €	235,37 €	235,37 €	235,37 €	235,37 €

**RESUMEN DE UNIDADES**

Cód	GRUPO DE PAGO	Sup. Dec. Admisible (ha)	Sup. Comprometida (ha)	Sup. ajustada compromiso (1) (ha)	% sobredec.	Sup. Propuesta (ha)	Importe Declarado	Importe Topado	Importe Propuesto	Importe tras sobredec.
426	HERBÁCEOS	5,62		5,62	0,00	5,62	849,58	849,58	849,58	849,58
432	FRUTALES SECANO	27,36		27,36	0,00	27,36	5.916,33	5.916,33	5.916,33	5.916,33
433	FRUTALES REGADÍO	8,72		8,72	0,00	8,72	3.049,04	3.049,04	3.049,04	3.049,04
<b>TOTAL</b>		41,70	41,70	41,70		41,70	9.814,95	9.814,95	9.814,95	9.814,95

**APLICACIÓN DE REDUCCIONES Y PENALIZACIONES**

GRUPO DE PAGO	Importe Calculado	Importe prereduc.	Criterios de subvencionabilidad y compromisos	Presentación tardía	Omisión declaración	Condicionalidad	IMPORTE (Euros)
							PROPUESTO
FRUTALES REGADÍO	3.049,04	3.049,04	0,00	0,00	2,00	0,00	2.988,06
FRUTALES SECANO	5.916,33	5.916,33	0,00	0,00	2,00	0,00	5.798,00
HERBÁCEOS	849,58	849,58	0,00	0,00	2,00	0,00	832,59
<b>TOTAL</b>	9.814,95	9.814,95					9.618,65

**RESUMEN DE PAGOS**

PROPUESTO	IMPORTE (Euros)			
	PROPUESTO	FEADER (Eje 2)	MAPA	CAPADR
	9.618,65	8.175,85	943,59	499,21

(1) Superficie declarada admisible ajustada con la superficie comprometida.  
(2) Factor de penalización valorando el alcance para el tipo de compromiso.

Puede verificar la integridad de una copia de este documento mediante la lectura del código QR adjunto o mediante el acceso a la dirección <https://ws050.juntadeandalucia.es/verificarFirma> indicando el código de VERIFICACIÓN

FIRMADO POR	JUAN JOSE SOLER GARCIA	FECHA	03/07/2024	
	ROCIO GUIJARRO MILLAN			
VERIFICACIÓN	Pk2jmGCJWUB3686MPKY7GEXJCD3GC4	PÁGINA	1695/2334	



**RECINTOS PROPUESTOS**

REF.	REFERENCIA SIGPAC	CULTIVO DESCRIPCIÓN CULTIVO	S/R	G.PAGO	PEND. MEDIA (%)	SUP. DEC. ADMISIBLE (ha)	SUP. COMPROM. (ha)	SUP. AJUSTADA COMPR.(1) (ha)	SUP. CONV. SIGPAC (ha)	SUP. CERTIF. (ha)	SUP. CAMPO (ha)	SUP. CAMPO DETER. CULT. DECLARADO (ha)	SUP. DEC. REDUCIDA (ha)	SUP. PROPUESTA (ha)
170000005885078	04-006-012-00031-002	8000 AVENA-SIN VARIEDAD	R	426	20,40	3,62	3,62	3,62		3,62			3,62	3,62
170000005885087	04-006-012-00031-040	8000 AVENA-SIN VARIEDAD	R	426	16,90	2,00	2,00	2,00		2,00			2,00	2,00
-1066330	04-099-050-00145-002	104020 ALMENDROS-GUARA	S	432	16,40	3,68	3,68	3,68		3,68			3,68	3,68
170000005885076	04-006-012-00022-002	104024 ALMENDROS-MARCONA	S	432	13,80	0,21	0,21	0,21		0,21			0,21	0,21
170000005885082	04-006-012-00022-003	104024 ALMENDROS-MARCONA	S	432	18,70	0,15	0,15	0,15		0,15			0,15	0,15
170000005885083	04-070-004-00235-002	104007 ALMENDROS-COMUNA	S	432	7,30	2,86	2,86	2,86		2,86			2,86	2,86
170000005885084	04-070-012-00372-006	104024 ALMENDROS-MARCONA	S	432	23,80	1,29	1,29	1,29		1,29			1,29	1,29
170000005885085	04-070-012-00375-002	104024 ALMENDROS-MARCONA	S	432	27,40	0,10	0,10	0,10		0,10			0,10	0,10
170000005885086	04-070-012-00425-002	104024 ALMENDROS-MARCONA	S	432	30,40	0,47	0,47	0,47		0,47			0,47	0,47
170000005885088	04-006-012-00032-005	104007 ALMENDROS-COMUNA	S	432	20,50	0,23	0,23	0,23		0,23			0,23	0,23
170000005885089	04-070-004-00111-002	104007 ALMENDROS-COMUNA	S	432	17,40	0,76	0,76	0,76		0,76			0,76	0,76
170000005885090	04-070-004-00230-001	104007 ALMENDROS-COMUNA	S	432	9,60	0,30	0,30	0,30		0,30			0,30	0,30
170000005885093	04-070-014-00119-008	104024 ALMENDROS-MARCONA	S	432	30,40	0,18	0,18	0,18		0,18			0,18	0,18
170000005885095	04-070-014-00120-003	104007 ALMENDROS-COMUNA	S	432	32,00	0,69	0,69	0,69		0,69			0,69	0,69
170000005885096	04-070-014-00120-002	104024 ALMENDROS-MARCONA	S	432	33,10	0,09	0,09	0,09		0,09			0,09	0,09
170000005885097	04-070-014-00118-004	104024 ALMENDROS-MARCONA	S	432	31,20	1,77	1,77	1,77		1,77			1,77	1,77
170000005885098	04-070-014-00119-006	104024 ALMENDROS-MARCONA	S	432	36,10	2,34	2,34	2,34		2,34			2,34	2,34
170000005885100	04-070-034-00087-008	104024 ALMENDROS-MARCONA	S	432	36,10	0,01	0,01	0,01		0,01			0,01	0,01
170000005885101	04-070-034-00040-002	104007 ALMENDROS-COMUNA	S	432	25,50	1,48	1,48	1,48		1,48			1,48	1,48
170000005885102	04-070-034-00040-006	104024 ALMENDROS-MARCONA	S	432	27,70	0,49	0,49	0,49		0,49			0,49	0,49
170000005885103	04-070-034-00086-001	104024 ALMENDROS-MARCONA	S	432	33,30	0,51	0,51	0,51		0,51			0,51	0,51
170000005885104	04-070-034-00087-001	104024 ALMENDROS-MARCONA	S	432	25,90	0,88	0,88	0,88		0,88			0,88	0,88
170000005885105	04-070-034-00088-001	104024 ALMENDROS-MARCONA	S	432	24,10	1,17	1,17	1,17		1,17			1,17	1,17
170000005885109	04-070-014-00118-010	104024 ALMENDROS-MARCONA	S	432	17,50	0,20	0,20	0,20		0,20			0,20	0,20
170000005885110	04-070-014-00118-006	104024 ALMENDROS-MARCONA	S	432	32,40	0,18	0,18	0,18		0,18			0,18	0,18
170000005885111	04-070-025-00092-001	104007 ALMENDROS-COMUNA	S	432	21,50	1,66	1,66	1,66		1,66			1,66	1,66
170000005885112	04-070-025-00093-004	104007 ALMENDROS-COMUNA	S	432	30,00	0,55	0,55	0,55		0,55			0,55	0,55
170000005885113	04-070-025-00107-001	104007 ALMENDROS-COMUNA	S	432	32,20	3,14	3,14	3,14		3,14			3,14	3,14
170000005885114	04-070-014-00120-012	104007 ALMENDROS-COMUNA	S	432	26,70	0,02	0,02	0,02		0,02			0,02	0,02
170000005885115	04-070-014-00120-005	104007 ALMENDROS-COMUNA	S	432	44,70	0,04	0,04	0,04		0,04			0,04	0,04
170000005885116	04-070-025-00047-002	104007 ALMENDROS-COMUNA	S	432	28,80	1,66	1,66	1,66		1,66			1,66	1,66
170000005885117	04-070-014-00414-001	104007 ALMENDROS-COMUNA	S	432	24,60	0,25	0,25	0,25		0,25			0,25	0,25
170000005885077	04-006-012-00023-001	104024 ALMENDROS-MARCONA	R	433	17,10	3,79	3,79	3,79		3,79			3,79	3,79
170000005885079	04-006-012-00031-031	104007 ALMENDROS-COMUNA	R	433	15,30	1,36	1,36	1,36		1,36			1,36	1,36
170000005885080	04-006-012-00023-014	104024 ALMENDROS-MARCONA	R	433	18,00	2,41	2,41	2,41		2,41			2,41	2,41
170000005885081	04-006-012-00023-015	104024 ALMENDROS-MARCONA	R	433	26,70	1,16	1,16	1,16		1,16			1,16	1,16

**INCIDENCIAS**

**INCIDENCIA DESCRIPCIÓN**

- 256 Solicitud con recintos no declarados en campaña actual con una reducción por omisión de superficie superior al 3%  
CÓDIGO PARA EL PORCENTAJE DE REDUCCIÓN POR OMISIÓN QUE CORRESPONDE A LA SOLICITUD:2
- 100402 Recinto solicitado no forma parte de ningún organismo de control autorizado para la producción ecológica en Andalucía o fecha de inscripción posterior al plazo establecido ( Anexo I. Criterios de Subvencionabilidad. Orden 28 de marzo de 2023 ).  
Ref:170000005885092 Recinto:04-070-014-00120-00001 Cultivo:104024 ALMENDROS-MARCONA Secano
- 100424 Solicita recinto que no está comprometido para la operación.  
Ref:170000005885058 Recinto:04-006-012-00023-00004 Cultivo:101194 OLIVAR-LECHIN DE GRANADA Secano  
Ref:170000005885057 Recinto:04-006-012-00023-00006 Cultivo:101194 OLIVAR-LECHIN DE GRANADA Secano  
Ref:170000005885056 Recinto:04-006-012-00031-00003 Cultivo:101194 OLIVAR-LECHIN DE GRANADA Secano  
Ref:170000005885063 Recinto:04-006-012-00031-00004 Cultivo:101194 OLIVAR-LECHIN DE GRANADA Secano  
Ref:170000005885062 Recinto:04-006-012-00031-00006 Cultivo:101194 OLIVAR-LECHIN DE GRANADA Secano  
Ref:170000005885061 Recinto:04-006-012-00031-00011 Cultivo:101194 OLIVAR-LECHIN DE GRANADA Secano  
Ref:170000005885060 Recinto:04-006-012-00031-00023 Cultivo:101194 OLIVAR-LECHIN DE GRANADA Secano  
Ref:170000005885067 Recinto:04-070-012-00372-00001 Cultivo:101194 OLIVAR-LECHIN DE GRANADA Secano  
Ref:170000005885066 Recinto:04-070-012-00372-00002 Cultivo:101194 OLIVAR-LECHIN DE GRANADA Secano  
Ref:170000005885065 Recinto:04-070-012-00372-00003 Cultivo:101194 OLIVAR-LECHIN DE GRANADA Secano  
Ref:170000005885064 Recinto:04-070-012-00372-00004 Cultivo:101194 OLIVAR-LECHIN DE GRANADA Secano  
Ref:170000005885075 Recinto:04-070-012-00372-00005 Cultivo:101194 OLIVAR-LECHIN DE GRANADA Secano  
Ref:170000005885074 Recinto:04-070-014-00119-00001 Cultivo:101194 OLIVAR-LECHIN DE GRANADA Secano  
Ref:170000005885069 Recinto:04-070-014-00119-00002 Cultivo:101194 OLIVAR-LECHIN DE GRANADA Secano  
Ref:170000005885092 Recinto:04-070-014-00120-00001 Cultivo:104024 ALMENDROS-MARCONA Secano  
Ref:170000005885068 Recinto:04-070-025-00047-00003 Cultivo:101194 OLIVAR-LECHIN DE GRANADA Secano  
Ref:170000005885070 Recinto:04-070-034-00040-00007 Cultivo:101194 OLIVAR-LECHIN DE GRANADA Secano

(1) Superficie declarada admisible ajustada con la superficie comprometida.  
(2) Factor de penalización valorando el alcance para el tipo de compromiso.

Puede verificar la integridad de una copia de este documento mediante la lectura del código QR adjunto o mediante el acceso a la dirección <https://ws050.juntadeandalucia.es/verificarFirma> indicando el código de VERIFICACIÓN

FIRMADO POR	JUAN JOSE SOLER GARCIA	FECHA	03/07/2024	
	ROCIO GUIJARRO MILLAN			
VERIFICACIÓN	Pk2jmGCJWUB3686MPKY7GEXJCD3GC4	PÁGINA	1696/2334	



**APELLIDOS Y NOMBRE / RAZÓN SOCIAL**

PEREZ GALERA EMILIO

**NIF**  
\*\*\*\*6886\*

**EXPEDIENTE**  
1053579

**ANUALIDAD DE PAGO**  
1ª

**IMPORTE POR ANUALIDAD**

	2023	2024	2025	2026	2027
IMPORTE MÁXIMO SUBVENCIONABLE	4.311,83 €	4.311,83 €	4.311,83 €	4.311,83 €	4.311,83 €
IMPORTE MEDIO DE TRANSFERENCIA (€/ha)	216,24 €	216,24 €	216,24 €	216,24 €	216,24 €

**RESUMEN DE UNIDADES**

Cód	GRUPO DE PAGO	Sup. Dec. Admisible (ha)	Sup. Comprometida (ha)	Sup. ajustada compromiso (1) (ha)	% sobredec.	Sup. Propuesta (ha)	Importe Declarado	Importe Topado	Importe Propuesto	Importe tras sobredec.
432	FRUTALES SECANO	19,94		19,94	0,00	19,94	4.311,83	4.311,83	4.311,83	4.311,83
<b>TOTAL</b>		19,94	19,94	19,94		19,94	4.311,83	4.311,83	4.311,83	4.311,83

**APLICACIÓN DE REDUCCIONES Y PENALIZACIONES**

GRUPO DE PAGO	Importe Calculado	Importe prereduc.	Criterios de subvencionabilidad y compromisos	Presentación tardía	Omisión declaración	Condicionalidad	IMPORTE (Euros) PROPUESTO
FRUTALES SECANO	4.311,83	4.311,83	0,00	0,00	0,00	0,00	4.311,83
<b>TOTAL</b>	4.311,83	4.311,83					4.311,83

**RESUMEN DE PAGOS**

	IMPORTE ( Euros )			
	PROPUESTO	FEADER (Eje 2)	MAPA	CAPADR
PROPUESTO	4.311,83	3.665,06	422,99	223,78

**RECINTOS PROPUESTOS**

REF.	REFERENCIA SIGPAC	CULTIVO	DESCRIPCIÓN CULTIVO	S/R	G.PAGO	PEND. MEDIA (%)	SUP. DEC. ADMISIBLE (ha)	SUP. COMPROM. (ha)	SUP. AJUSTADA COMPROM. (1) (ha)	SUP. CONV. SIGPAC (ha)	SUP. CERTIE (ha)	SUP. CAMPO (ha)	SUP. CAMPO DETER. CULT. DECLARADO (ha)	SUP. DEC. REDUCIDA (ha)	SUP. PROPUESTA (ha)
1700000004909501	04-061-007-00012-004	104022	ALMENDROS-LARGUETA	S	432	13,80	0,54	0,54	0,54		0,54			0,54	0,54
1700000004909502	04-061-007-00012-005	104022	ALMENDROS-LARGUETA	S	432	7,40	13,75	13,75	13,75		13,75			13,75	13,75
1700000004909503	04-061-007-00012-008	104022	ALMENDROS-LARGUETA	S	432	11,60	5,65	5,65	5,65		5,65			5,65	5,65

(1) Superficie declarada admisible ajustada con la superficie comprometida.  
(2) Factor de penalización valorando el alcance para el tipo de compromiso.

Puede verificar la integridad de una copia de este documento mediante la lectura del código QR adjunto o mediante el acceso a la dirección <https://ws050.juntadeandalucia.es/verificarFirma> indicando el código de VERIFICACIÓN

FIRMADO POR	JUAN JOSE SOLER GARCIA	FECHA	03/07/2024	
	ROCIO GUIJARRO MILLAN			
VERIFICACIÓN	Pk2jmGCJWUB3686MPKY7GEXJCD3GC4	PÁGINA	1697/2334	



**APELLIDOS Y NOMBRE / RAZÓN SOCIAL**

PEREZ GARCIA ANTONIA

**NIF**  
\*\*\*\*8383\*

**EXPEDIENTE**  
1207477

**ANUALIDAD DE PAGO**

1ª

**IMPORTES POR ANUALIDAD**

	2023	2024	2025	2026	2027
IMPORTE MÁXIMO SUBVENCIONABLE	2.238,08 €	2.238,08 €	2.238,08 €	2.238,08 €	2.238,08 €
IMPORTE MEDIO DE TRANSFERENCIA (€/ha)	216,24 €	216,24 €	216,24 €	216,24 €	216,24 €

**RESUMEN DE UNIDADES**

Cód	GRUPO DE PAGO	Sup. Dec. Admisible (ha)	Sup. Comprometida (ha)	Sup. ajustada compromiso (1) (ha)	% sobredec.	Sup. Propuesta (ha)	Importe Declarado	Importe Topado	Importe Propuesto	Importe tras sobredec.
432	FRUTALES SECANO	10,35		10,35	0,00	10,35	2.238,08	2.238,08	2.238,08	2.238,08
<b>TOTAL</b>		10,35	10,35	10,35		10,35	2.238,08	2.238,08	2.238,08	2.238,08

**APLICACIÓN DE REDUCCIONES Y PENALIZACIONES**

GRUPO DE PAGO	Importe Calculado	Importe prereduc.	Criterios de subvencionabilidad y compromisos	Presentación tardía	Omisión declaración	Condicionalidad	IMPORTE (Euros) PROPUESTO
FRUTALES SECANO	2.238,08	2.238,08	0,00	0,00	0,00	0,00	2.238,08
<b>TOTAL</b>	2.238,08	2.238,08					2.238,08

**RESUMEN DE PAGOS**

	IMPORTE (Euros)			
	PROPUESTO	FEADER (Eje 2)	MAPA	CAPADR
PROPUESTO	2.238,08	1.902,37	219,56	116,15

**RECINTOS PROPUESTOS**

REF.	REFERENCIA SIGPAC	CULTIVO DESCRIPCIÓN CULTIVO	S/R	G.PAGO	PEND. MEDIA (%)	SUP. DEC. ADMISIBLE (ha)	SUP. COMPROM. (ha)	SUP. AJUSTADA COMPR.(1) (ha)	SUP. CONV. SIGPAC (ha)	SUP. CERTIE. (ha)	SUP. CAMPO (ha)	SUP. CAMPO DETER. CULT. DECLARADO (ha)	SUP. DEC. REDUCIDA (ha)	SUP. PROPUESTA (ha)
170000005892073	04-099-008-00022-015	104024 ALMENDROS-MARCONA	S	432	20,10	2,06	2,06	2,06		2,06			2,06	2,06
1700000005892074	04-099-009-00023-001	104007 ALMENDROS-COMUNA	S	432	9,10	0,53	0,53	0,53		0,53			0,53	0,53
1700000005892075	04-099-008-00023-002	104024 ALMENDROS-MARCONA	S	432	16,00	7,03	7,03	7,03		7,03			7,03	7,03
1700000005892076	04-099-008-00023-001	104024 ALMENDROS-MARCONA	S	432	20,60	0,73	0,73	0,73		0,73			0,73	0,73

(1) Superficie declarada admisible ajustada con la superficie comprometida.  
(2) Factor de penalización valorando el alcance para el tipo de compromiso.

Puede verificar la integridad de una copia de este documento mediante la lectura del código QR adjunto o mediante el acceso a la dirección <https://ws050.juntadeandalucia.es/verificarFirma> indicando el código de VERIFICACIÓN

FIRMADO POR	JUAN JOSE SOLER GARCIA	FECHA	03/07/2024	
	ROCIO GUIJARRO MILLAN			
VERIFICACIÓN	Pk2jmGCJWUB3686MPKY7GEXJCD3GC4	PÁGINA	1698/2334	



**APELLIDOS Y NOMBRE / RAZÓN SOCIAL**

PEREZ GARCIA JUAN

**NIF**  
\*\*\*\*6114\*

**EXPEDIENTE**  
1155958

**ANUALIDAD DE PAGO**

1ª

**IMPORTE POR ANUALIDAD**

	2023	2024	2025	2026	2027
IMPORTE MÁXIMO SUBVENCIONABLE	2.923,56 €	2.923,56 €	2.923,56 €	2.923,56 €	2.923,56 €
IMPORTE MEDIO DE TRANSFERENCIA (€/ha)	216,24 €	216,24 €	216,24 €	216,24 €	216,24 €

**RESUMEN DE UNIDADES**

Cód	GRUPO DE PAGO	Sup. Dec. Admisible (ha)	Sup. Comprometida (ha)	Sup. ajustada compromiso (1) (ha)	% sobredec.	Sup. Propuesta (ha)	Importe Declarado	Importe Topado	Importe Propuesto	Importe tras sobredec.
432	FRUTALES SECANO	13,52		13,52	0,00	13,52	2.923,56	2.923,56	2.923,56	2.923,56
<b>TOTAL</b>		13,52	13,52	13,52		13,52	2.923,56	2.923,56	2.923,56	2.923,56

**APLICACIÓN DE REDUCCIONES Y PENALIZACIONES**

GRUPO DE PAGO	Importe Calculado	Importe prerreduc.	Criterios de subvencionabilidad y compromisos	Presentación tardía	Omisión declaración	Condicionalidad	IMPORTE (Euros) PROPUESTO
FRUTALES SECANO	2.923,56	2.923,56	0,00	0,00	0,00	0,00	2.923,56
<b>TOTAL</b>	2.923,56	2.923,56					2.923,56

**RESUMEN DE PAGOS**

	IMPORTE (Euros)			
	PROPUESTO	FEADER (Eje 2)	MAPA	CAPADR
PROPUESTO	2.923,56	2.485,03	286,80	151,73

**RECINTOS PROPUESTOS**

REF.	REFERENCIA SIGPAC	CULTIVO DESCRIPCIÓN CULTIVO	S/R	G.PAGO	PEND. MEDIA (%)	SUP. DEC. ADMISIBLE (ha)	SUP. COMPROM. (ha)	SUP. AJUSTADA COMPROM. (1) (ha)	SUP. CONV. SIGPAC (ha)	SUP. CERTIE (ha)	SUP. CAMPO (ha)	SUP. CAMPO DETER. CULT. DECLARADO (ha)	SUP. DEC. REDUCIDA (ha)	SUP. PROPUESTA (ha)
170000005997920	04-099-028-00021-001	104003 ALMENDROS-ANTOÑETA	S	432	10,50	0,45	0,45	0,45		0,45			0,45	0,45
1700000005997921	04-099-028-00156-001	104003 ALMENDROS-ANTOÑETA	S	432	27,90	0,33	0,33	0,33		0,33			0,33	0,33
1700000005997922	04-099-028-00156-003	104003 ALMENDROS-ANTOÑETA	S	432	20,70	2,45	2,45	2,45		2,45			2,45	2,45
1700000005997923	04-099-028-00159-001	104020 ALMENDROS-GUARA	S	432	13,70	0,30	0,30	0,30		0,30			0,30	0,30
1700000005997924	04-099-028-00065-001	104020 ALMENDROS-GUARA	S	432	6,80	2,00	2,00	2,00		2,00			2,00	2,00
1700000005997925	04-099-028-00027-001	104020 ALMENDROS-GUARA	S	432	11,80	0,07	0,07	0,07		0,07			0,07	0,07
1700000005997926	04-099-028-00079-002	104020 ALMENDROS-GUARA	S	432	11,40	5,68	5,68	5,68		5,68			5,68	5,68
1700000005997927	04-099-028-00137-001	104020 ALMENDROS-GUARA	S	432	7,20	0,33	0,33	0,33		0,33			0,33	0,33
1700000005997928	04-099-028-00141-002	104020 ALMENDROS-GUARA	S	432	13,40	1,91	1,91	1,91		1,91			1,91	1,91

(1) Superficie declarada admisible ajustada con la superficie comprometida.  
(2) Factor de penalización valorando el alcance para el tipo de compromiso.

Puede verificar la integridad de una copia de este documento mediante la lectura del código QR adjunto o mediante el acceso a la dirección <https://ws050.juntadeandalucia.es/verificarFirma> indicando el código de VERIFICACIÓN

FIRMADO POR	JUAN JOSE SOLER GARCIA	FECHA	03/07/2024	
	ROCIO GUIJARRO MILLAN			
VERIFICACIÓN	Pk2jmGCJWUB3686MPKY7GEXJCD3GC4	PÁGINA	1699/2334	



**APELLIDOS Y NOMBRE / RAZÓN SOCIAL** **NIF** **EXPEDIENTE** **ANUALIDAD DE PAGO**  
 PEREZ GARCIA MARIA \*\*\*\*3650\* 1258098 1ª

**IMPORTE POR ANUALIDAD**

	2023	2024	2025	2026	2027
IMPORTE MÁXIMO SUBVENCIONABLE	931,99 €	931,99 €	931,99 €	931,99 €	931,99 €
IMPORTE MEDIO DE TRANSFERENCIA (€/ha)	216,24 €	216,24 €	216,24 €	216,24 €	216,24 €

**RESUMEN DE UNIDADES**

Cód	GRUPO DE PAGO	Sup. Dec. Admisible (ha)	Sup. Comprometida (ha)	Sup. ajustada compromiso (1) (ha)	% sobredec.	Sup. Propuesta (ha)	Importe Declarado	Importe Topado	Importe Propuesto	Importe tras sobredec.
432	FRUTALES SECANO	4,31		4,31	0,00	4,31	931,99	931,99	931,99	931,99
<b>TOTAL</b>		4,31	4,31	4,31		4,31	931,99	931,99	931,99	931,99

**APLICACIÓN DE REDUCCIONES Y PENALIZACIONES**

GRUPO DE PAGO	Importe Calculado	Importe prereduc.	Criterios de subvencionabilidad y compromisos	Presentación tardía	Omisión declaración	Condicionalidad	IMPORTE (Euros) PROPUESTO
FRUTALES SECANO	931,99	931,99	0,00	0,00	0,00	0,00	931,99
<b>TOTAL</b>	931,99	931,99					931,99

**RESUMEN DE PAGOS**

	IMPORTE (Euros)			
	PROPUESTO	FEADER (Eje 2)	MAPA	CAPADR
PROPUESTO	931,99	792,19	91,43	48,37

**RECINTOS PROPUESTOS**

REF.	REFERENCIA SIGPAC	CULTIVO DESCRIPCIÓN CULTIVO	S/R	G.PAGO	PEND. MEDIA (%)	SUP. DEC. ADMISIBLE (ha)	SUP. COMPROM. (ha)	SUP. AJUSTADA COMPROM. (1) (ha)	SUP. CONV. SIGPAC (ha)	SUP. CERTIE (ha)	SUP. CAMPO (ha)	SUP. CAMPO DETER. CULT. DECLARADO (ha)	SUP. DEC. REDUCIDA (ha)	SUP. PROPUESTA (ha)
170000004764337	04-070-024-00179-002	104007 ALMENDROS-COMUNA	S	432	31,70	0,20	0,20	0,20		0,20			0,20	0,20
170000004764338	04-070-024-00179-003	104007 ALMENDROS-COMUNA	S	432	17,50	0,74	0,74	0,74		0,74			0,74	0,74
170000004764339	04-070-024-00180-001	104007 ALMENDROS-COMUNA	S	432	18,40	0,86	0,86	0,86		0,86			0,86	0,86
170000004764340	04-070-024-00179-010	104007 ALMENDROS-COMUNA	S	432	10,90	0,30	0,30	0,30		0,30			0,30	0,30
170000004764341	04-070-024-00180-014	104007 ALMENDROS-COMUNA	S	432	10,80	0,51	0,51	0,51		0,51			0,51	0,51
170000004764342	04-070-024-00183-002	104007 ALMENDROS-COMUNA	S	432	14,00	0,41	0,41	0,41		0,41			0,41	0,41
170000004764343	04-070-024-00189-002	104007 ALMENDROS-COMUNA	S	432	15,50	1,14	1,14	1,14		1,14			1,14	1,14
170000004764344	04-070-024-00179-006	104007 ALMENDROS-COMUNA	S	432	32,70	0,15	0,15	0,15		0,15			0,15	0,15

**INCIDENCIAS**

**INCIDENCIA DESCRIPCIÓN**

- 100421 Recinto declarado por error para una operación de la 6503, que se ha corregido de oficio marcando la operación correcta, de acuerdo con la fecha de inscripción del recinto en la producción ecológica.  
 Ref:170000004764337 Recinto:04-070-024-00179-00002 Cultivo:104007 ALMENDROS-COMUNA Secano  
 Ref:170000004764338 Recinto:04-070-024-00179-00003 Cultivo:104007 ALMENDROS-COMUNA Secano  
 Ref:170000004764344 Recinto:04-070-024-00179-00006 Cultivo:104007 ALMENDROS-COMUNA Secano  
 Ref:170000004764340 Recinto:04-070-024-00179-00010 Cultivo:104007 ALMENDROS-COMUNA Secano  
 Ref:170000004764339 Recinto:04-070-024-00180-00001 Cultivo:104007 ALMENDROS-COMUNA Secano  
 Ref:170000004764341 Recinto:04-070-024-00180-00014 Cultivo:104007 ALMENDROS-COMUNA Secano  
 Ref:170000004764342 Recinto:04-070-024-00183-00002 Cultivo:104007 ALMENDROS-COMUNA Secano  
 Ref:170000004764343 Recinto:04-070-024-00189-00002 Cultivo:104007 ALMENDROS-COMUNA Secano
- 100424 Solicita recinto que no está comprometido para la operación.  
 Ref:170000004764324 Recinto:04-070-024-00127-00001 Cultivo:101010 OLIVAR-PICUAL Secano  
 Ref:170000004764327 Recinto:04-070-024-00226-00001 Cultivo:101010 OLIVAR-PICUAL Secano

(1) Superficie declarada admisible ajustada con la superficie comprometida.  
 (2) Factor de penalización valorando el alcance para el tipo de compromiso.

Puede verificar la integridad de una copia de este documento mediante la lectura del código QR adjunto o mediante el acceso a la dirección <a href="https://ws050.juntadeandalucia.es/verificarFirma">https://ws050.juntadeandalucia.es/verificarFirma</a> indicando el código de VERIFICACIÓN				
FIRMADO POR	JUAN JOSE SOLER GARCIA	FECHA	03/07/2024	
	ROCIO GUIJARRO MILLAN			
VERIFICACIÓN	Pk2jmGCJWUB3686MPKY7GEXJCD3GC4	PÁGINA	1700/2334	





**APELLIDOS Y NOMBRE / RAZÓN SOCIAL** **NIF** **EXPEDIENTE** **ANUALIDAD DE PAGO**  
 PEREZ GIL PEDRO \*\*\*\*5238\* 1129168 1ª

**IMPORTE POR ANUALIDAD**

	2023	2024	2025	2026	2027
IMPORTE MÁXIMO SUBVENCIONABLE	8.649,60 €	8.649,60 €	8.649,60 €	8.649,60 €	8.649,60 €
IMPORTE MEDIO DE TRANSFERENCIA (€/ha)	216,24 €	216,24 €	216,24 €	216,24 €	216,24 €

**RESUMEN DE UNIDADES**

Cód	GRUPO DE PAGO	Sup. Dec. Admisible (ha)	Sup. Comprometida (ha)	Sup. ajustada compromiso (1) (ha)	% sobredec.	Sup. Propuesta (ha)	Importe Declarado	Importe Topado	Importe Propuesto	Importe tras sobredec.
432	FRUTALES SECANO	66,78		40,00	0,00	40,00	8.649,60	8.649,60	8.649,60	8.649,60
<b>TOTAL</b>		66,78	40,00	40,00		40,00	8.649,60	8.649,60	8.649,60	8.649,60

**APLICACIÓN DE REDUCCIONES Y PENALIZACIONES**

GRUPO DE PAGO	Importe Calculado	Importe prereduc.	Criterios de subvencionabilidad y compromisos	Presentación tardía	Omisión declaración	Condicionality	IMPORTE (Euros) PROPUESTO
FRUTALES SECANO	8.649,60	8.649,60	0,00	0,00	0,00	0,00	8.649,60
<b>TOTAL</b>	8.649,60	8.649,60					8.649,60

**RESUMEN DE PAGOS**

	IMPORTE ( Euros )			
	PROPUESTO	FEADER (Eje 2)	MAPA	CAPADR
PROPUESTO	8.649,60	7.352,16	848,53	448,91

(1) Superficie declarada admisible ajustada con la superficie comprometida.

(2) Factor de penalización valorando el alcance para el tipo de compromiso.

Puede verificar la integridad de una copia de este documento mediante la lectura del código QR adjunto o mediante el acceso a la dirección <https://ws050.juntadeandalucia.es/verificarFirma> indicando el código de VERIFICACIÓN

FIRMADO POR	JUAN JOSE SOLER GARCIA	FECHA	03/07/2024	
	ROCIO GUIJARRO MILLAN			
VERIFICACIÓN	Pk2jmGCJWUB3686MPKY7GEXJCD3GC4	PÁGINA	1701/2334	



**RECINTOS PROPUESTOS**

REF.	REFERENCIA SIGPAC	CULTIVO DESCRIPCIÓN CULTIVO	S/R	G.PAGO	PEND. MEDIA (%)	SUP. ADMISIBLE (ha)	SUP. COMPROM. (ha)	SUP. AJUSTADA COMPR.(1) (ha)	SUP. CONV. SIGPAC (ha)	SUP. CERTIF. (ha)	SUP. CAMPO (ha)	SUP. CAMPO DECLARADO (ha)	SUP. DEC. REDUCIDA (ha)	SUP. PROPUESTA (ha)
-807292	04-099-022-00727-002	104014 ALMENDROS-FERRAGNES	S	432	36,20	0,36	0,36	0,36		0,36			0,36	0,36
-478226	04-099-022-00564-013	104007 ALMENDROS-COMUNA	S	432	27,50	0,97	0,97	0,97		0,97			0,97	0,97
5092326	04-099-022-00065-002	104007 ALMENDROS-COMUNA	S	432	26,00	2,09	2,09	2,09		2,09			2,09	2,09
5092329	04-099-022-00070-001	104007 ALMENDROS-COMUNA	S	432	24,30	5,53	5,53	5,53		5,53			5,53	5,53
5092336	04-099-022-00070-024	104007 ALMENDROS-COMUNA	S	432	26,50	1,40	1,40	1,40		1,40			1,40	1,40
5092338	04-099-022-00070-029	104007 ALMENDROS-COMUNA	S	432	20,30	0,18	0,18	0,18		0,18			0,18	0,18
5092341	04-099-022-00070-037	104007 ALMENDROS-COMUNA	S	432	19,40	1,06	1,06	1,06		1,06			1,06	1,06
5092342	04-099-022-00070-039	104007 ALMENDROS-COMUNA	S	432	21,40	0,39	0,39	0,39		0,39			0,39	0,39
5092343	04-099-022-00075-004	104007 ALMENDROS-COMUNA	S	432	22,60	2,70	2,70	2,70		2,70			2,70	2,70
5092348	04-099-022-00075-009	104007 ALMENDROS-COMUNA	S	432	28,10	0,34	0,34	0,34		0,34			0,34	0,34
5092349	04-099-022-00075-012	104007 ALMENDROS-COMUNA	S	432	23,30	1,12	1,12	1,12		1,12			1,12	1,12
5092353	04-099-022-00075-013	104007 ALMENDROS-COMUNA	S	432	22,90	2,12	2,12	2,12		2,12			2,12	2,12
1700000006174490	04-099-022-00043-010	104014 ALMENDROS-FERRAGNES	S	432	25,40	0,22	0,22	0,22		0,22			0,22	0,22
1700000006174491	04-099-022-00071-001	104024 ALMENDROS-MARCONA	S	432	28,50	1,34	1,34	1,34		1,34			1,34	1,34
1700000006174492	04-099-022-00072-011	104024 ALMENDROS-MARCONA	S	432	35,70	0,21	0,21	0,21		0,21			0,21	0,21
1700000006174493	04-099-022-00072-015	104014 ALMENDROS-FERRAGNES	S	432	32,50	2,97	2,97	2,97		2,97			2,97	2,97
1700000006174494	04-099-022-00502-003	104024 ALMENDROS-MARCONA	S	432	30,40	1,15	1,15	1,15		1,15			1,15	1,15
1700000006174495	04-099-022-00502-004	104024 ALMENDROS-MARCONA	S	432	29,40	2,05	2,05	2,05		2,05			2,05	2,05
1700000006174499	04-099-022-00604-005	104022 ALMENDROS-LARGUETA	S	432	42,10	0,01	0,01	0,01		0,01			0,01	0,01
1700000006174500	04-099-022-00073-002	104024 ALMENDROS-MARCONA	S	432	39,80	0,08	0,08	0,08		0,08			0,08	0,08
1700000006174501	04-099-022-00074-001	104024 ALMENDROS-MARCONA	S	432	35,40	0,17	0,17	0,17		0,17			0,17	0,17
1700000006174502	04-099-022-00565-002	104024 ALMENDROS-MARCONA	S	432	26,80	4,42	4,42	4,42		4,42			4,42	4,42
1700000006174503	04-099-022-00612-001	104024 ALMENDROS-MARCONA	S	432	33,00	0,50	0,50	0,50		0,50			0,50	0,50
1700000006174504	04-099-022-00565-006	104024 ALMENDROS-MARCONA	S	432	27,00	1,94	1,94	1,94		1,94			1,94	1,94
1700000006174505	04-099-022-00564-018	104022 ALMENDROS-LARGUETA	S	432	8,40	0,04	0,04	0,04		0,04			0,04	0,04
1700000006174506	04-099-022-00564-013	104024 ALMENDROS-MARCONA	S	432	27,50	6,46	6,46	6,46		6,46			6,46	6,46
1700000006174507	04-099-022-00502-008	104022 ALMENDROS-LARGUETA	S	432	22,20	0,05	0,05	0,05		0,05			0,05	0,05
1700000006174508	04-099-022-00604-002	104020 ALMENDROS-GUARA	S	432	35,50	2,57	2,57	2,57		2,57			2,57	2,57
1700000006174509	04-099-022-00566-032	104022 ALMENDROS-LARGUETA	S	432	33,60	0,21	0,21	0,21		0,21			0,21	0,21
1700000006174510	04-099-022-00566-003	104024 ALMENDROS-MARCONA	S	432	27,40	0,50	0,50	0,50		0,50			0,50	0,50
1700000006174511	04-099-022-00566-008	104014 ALMENDROS-FERRAGNES	S	432	25,50	6,85	6,85	6,85		6,85			6,85	6,85
1700000006174512	04-099-023-00086-004	104024 ALMENDROS-MARCONA	S	432	25,20	5,78	5,78	5,78		5,78			5,78	5,78
1700000006174513	04-099-023-00087-001	104024 ALMENDROS-MARCONA	S	432	25,30	0,72	0,72	0,72		0,72			0,72	0,72
1700000006174514	04-099-023-00077-002	104024 ALMENDROS-MARCONA	S	432	23,60	1,18	1,18	1,18		1,18			1,18	1,18
1700000006174515	04-099-023-00077-006	104014 ALMENDROS-FERRAGNES	S	432	19,60	0,48	0,48	0,48		0,48			0,48	0,48
1700000006174516	04-099-023-00101-003	104024 ALMENDROS-MARCONA	S	432	23,70	1,75	1,75	1,75		1,75			1,75	1,75
1700000006174517	04-099-023-00136-002	104024 ALMENDROS-MARCONA	S	432	22,10	2,97	2,97	2,97		2,97			2,97	2,97
1700000006174518	04-099-023-00094-001	104022 ALMENDROS-LARGUETA	S	432	6,10	0,16	0,16	0,16		0,16			0,16	0,16
1700000006174519	04-099-023-00093-003	104024 ALMENDROS-MARCONA	S	432	24,90	1,33	1,33	1,33		1,33			1,33	1,33
1700000006174520	04-099-023-00171-001	104024 ALMENDROS-MARCONA	S	432	24,50	0,10	0,10	0,10		0,10			0,10	0,10
1700000006174521	04-099-023-00086-012	104022 ALMENDROS-LARGUETA	S	432	3,90	0,01	0,01	0,01		0,01			0,01	0,01
1700000006174522	04-099-023-00086-004	104024 ALMENDROS-MARCONA	S	432	25,20	2,29	2,29	2,29		2,29			2,29	2,29
1700000006174523	04-099-022-00565-016	104024 ALMENDROS-MARCONA	S	432	37,40	0,01	0,01	0,01		0,01			0,01	0,01

**INCIDENCIAS**

**INCIDENCIA DESCRIPCIÓN**

- 100421 Recinto declarado por error para una operación de la 6503, que se ha corregido de oficio marcando la operación correcta, de acuerdo con la fecha de inscripción del recinto en la producción ecológica.  
Ref:-807292 Recinto:04-099-022-00727-00002 Cultivo:104014 ALMENDROS-FERRAGNES Secano
- 100422 Recinto declarado por error para una operación de la 6503, que se ha corregido de oficio desmarcando la operación incorrecta, de acuerdo con la fecha de inscripción del recinto en la producción ecológica.  
Ref:5092326 Recinto:04-099-022-00065-00002 Cultivo:104007 ALMENDROS-COMUNA Secano  
Ref:5092329 Recinto:04-099-022-00070-00001 Cultivo:104007 ALMENDROS-COMUNA Secano  
Ref:5092336 Recinto:04-099-022-00070-00024 Cultivo:104007 ALMENDROS-COMUNA Secano  
Ref:5092338 Recinto:04-099-022-00070-00029 Cultivo:104007 ALMENDROS-COMUNA Secano  
Ref:5092341 Recinto:04-099-022-00070-00037 Cultivo:104007 ALMENDROS-COMUNA Secano  
Ref:5092342 Recinto:04-099-022-00070-00039 Cultivo:104007 ALMENDROS-COMUNA Secano  
Ref:5092343 Recinto:04-099-022-00075-00004 Cultivo:104007 ALMENDROS-COMUNA Secano  
Ref:5092348 Recinto:04-099-022-00075-00009 Cultivo:104007 ALMENDROS-COMUNA Secano  
Ref:5092349 Recinto:04-099-022-00075-00012 Cultivo:104007 ALMENDROS-COMUNA Secano  
Ref:5092353 Recinto:04-099-022-00075-00013 Cultivo:104007 ALMENDROS-COMUNA Secano

(1) Superficie declarada admisible ajustada con la superficie comprometida.  
(2) Factor de penalización valorando el alcance para el tipo de compromiso.

Puede verificar la integridad de una copia de este documento mediante la lectura del código QR adjunto o mediante el acceso a la dirección <https://ws050.juntadeandalucia.es/verificarFirma> indicando el código de VERIFICACIÓN

FIRMADO POR	JUAN JOSE SOLER GARCIA	FECHA	03/07/2024	
	ROCIO GUIJARRO MILLAN			
VERIFICACIÓN	Pk2jmGCJWUB3686MPKY7GEXJCD3GC4	PÁGINA	1702/2334	



<u>APELLIDOS Y NOMBRE / RAZÓN SOCIAL</u>	<u>NIF</u>	<u>EXPEDIENTE</u>	<u>ANUALIDAD DE PAGO</u>
PEREZ GONZALEZ MARIA MILAGROS	****4298*	1178709	

**RESUMEN DE PAGOS**

	<u>PROPUESTO</u>	<u>IMPORTE (Euros)</u>		
		<u>FEADER (Eje 2)</u>	<u>MAPA</u>	<u>CAPADR</u>
PROPUESTO	0,00	0,00	0,00	0,00

**INCIDENCIAS**

**INCIDENCIA DESCRIPCIÓN**

7162	Se advierte que en el impreso DATOS DE RECINTOS no está consignada la operación solicitada en el impreso SOLICITA LINEAS DE AYUDA DE DESARROLLO RURAL.
101008	Expediente sin compromisos vigentes. Operación:6503.2

(1) Superficie declarada admisible ajustada con la superficie comprometida.  
(2) Factor de penalización valorando el alcance para el tipo de compromiso.

Puede verificar la integridad de una copia de este documento mediante la lectura del código QR adjunto o mediante el acceso a la dirección <https://ws050.juntadeandalucia.es/verificarFirma> indicando el código de VERIFICACIÓN

FIRMADO POR	JUAN JOSE SOLER GARCIA	FECHA	03/07/2024	
	ROCIO GUIJARRO MILLAN			
VERIFICACIÓN	Pk2jmGCJWUB3686MPKY7GEXJCD3GC4	PÁGINA	1703/2334	



**APELLIDOS Y NOMBRE / RAZÓN SOCIAL**  
**NIF**  
**EXPEDIENTE**  
**ANUALIDAD DE PAGO**

PEREZ HERNANDEZ MARIA BELEN  
 \*\*\*\*2676\*  
 1283912  
 1ª

**IMPORTE POR ANUALIDAD**

	2023	2024	2025	2026	2027
IMPORTE MÁXIMO SUBVENCIONABLE	139,15 €	139,15 €	139,15 €	139,15 €	139,15 €
IMPORTE MEDIO DE TRANSFERENCIA (€/ha)	253,00 €	253,00 €	253,00 €	253,00 €	253,00 €

**RESUMEN DE UNIDADES**

Cód	GRUPO DE PAGO	Sup. Dec. Admisible (ha)	Sup. Comprometida (ha)	Sup. ajustada compromiso (1) (ha)	% sobredec.	Sup. Propuesta (ha)	Importe Declarado	Importe Topado	Importe Propuesto	Importe tras sobredec.
430	HORTÍCOLAS	0,55		0,55	0,00	0,55	139,15	139,15	139,15	139,15
<b>TOTAL</b>		0,55	0,55	0,55		0,55	139,15	139,15	139,15	139,15

**APLICACIÓN DE REDUCCIONES Y PENALIZACIONES**

GRUPO DE PAGO	Importe Calculado	Importe prereduc.	Criterios de subvencionabilidad y compromisos	Presentación tardía	Omisión declaración	Condicionalidad	IMPORTE (Euros) PROPUESTO
HORTÍCOLAS	139,15	139,15	0,00	0,00	0,00	0,00	139,15
<b>TOTAL</b>	139,15	139,15					139,15

**RESUMEN DE PAGOS**

	IMPORTE ( Euros )			
	PROPUESTO	FEADER (Eje 2)	MAPA	CAPADR
PROPUESTO	139,15	118,28	13,65	7,22

**RECINTOS PROPUESTOS**

REF.	REFERENCIA SIGPAC	CULTIVO	DESCRIPCIÓN CULTIVO	S/R	G.PAGO	PEND. MEDIA (%)	SUP. DEC. ADMISIBLE (ha)	SUP. COMPROM. (ha)	SUP. AJUSTADA COMPR.(1) (ha)	SUP. CONV. SIGPAC (ha)	SUP. CERTIE. (ha)	SUP. CAMPO (ha)	SUP. CAMPO DETER. CULT. DECLARADO (ha)	SUP. DEC. REDUCIDA (ha)	SUP. PROPUESTA (ha)
6947575	04-079-014-00036-001	165000	PEPINO-SIN VARIEDAD	R	430	2,10	0,53	0,53	0,53		0,54			0,53	0,53
6947576	04-079-014-00036-002	165000	PEPINO-SIN VARIEDAD	S	430	2,30	0,02	0,02	0,02		0,02			0,02	0,02

(1) Superficie declarada admisible ajustada con la superficie comprometida.  
 (2) Factor de penalización valorando el alcance para el tipo de compromiso.

Puede verificar la integridad de una copia de este documento mediante la lectura del código QR adjunto o mediante el acceso a la dirección <https://ws050.juntadeandalucia.es/verificarFirma> indicando el código de VERIFICACIÓN

FIRMADO POR	JUAN JOSE SOLER GARCIA	FECHA	03/07/2024	
	ROCIO GUIJARRO MILLAN			
VERIFICACIÓN	Pk2jmGCJWUB3686MPKY7GEXJCD3GC4	PÁGINA	1704/2334	



<b><u>APELLIDOS Y NOMBRE / RAZÓN SOCIAL</u></b>	<b><u>NIF</u></b>	<b><u>EXPEDIENTE</u></b>	<b><u>ANUALIDAD DE PAGO</u></b>
PEREZ LOPEZ DAVID	****1620*	1284999	

**RESUMEN DE PAGOS**

	<b><u>IMPORTE (Euros)</u></b>			
	<b><u>PROPUESTO</u></b>	<b><u>FEADER (Eje 2)</u></b>	<b><u>MAPA</u></b>	<b><u>CAPADR</u></b>
PROPUESTO	0,00	0,00	0,00	0,00

**INCIDENCIAS**

**INCIDENCIA DESCRIPCIÓN**

- 452 Actividad agraria declarada en un recinto no compatible con el uso PA, PR o PS asignado en SIGPAC para ese recinto.  
Ref:6924068 Recinto:04-066-200-00035-00004 Cultivo:62000 PASTOS PERMANENTES DE 5 O MAS AÑOS-SIN VARIEDAD Secano USO ASIGNADO EN SIGPAC:PS  
Ref:6924069 Recinto:04-066-200-00035-00006 Cultivo:62000 PASTOS PERMANENTES DE 5 O MAS AÑOS-SIN VARIEDAD Secano USO ASIGNADO EN SIGPAC:PS
- 3790 Recinto declarado inactivo  
Ref:6924068 Recinto:04-066-200-00035-00004 Cultivo: -  
Ref:6924069 Recinto:04-066-200-00035-00006 Cultivo: -
- 8227 Línea de declaración monitorizada en la que no ha habido respuesta por parte del productor y, por tanto, sin Juicio Experto de campo.  
Ref:6924070 Recinto:04-066-200-00035-00005 Cultivo:5000 CEBADA-SIN VARIEDAD
- 100402 Recinto solicitado no forma parte de ningún organismo de control autorizado para la producción ecológica en Andalucía o fecha de inscripción posterior al plazo establecido ( Anexo I. Criterios de Subvencionabilidad. Orden 28 de marzo de 2023 ).  
Ref:6924070 Recinto:04-066-200-00035-00005 Cultivo:5000 CEBADA-SIN VARIEDAD Regadío
- 100406 Grupo de cultivo declarado en el recinto no coincide con el grupo de cultivo existente en el organismo de control autorizado para la producción ecológica en Andalucía ( Anexo I. Criterios de Subvencionabilidad. Orden 28 de marzo de 2023 ).  
Ref:6924070 Recinto:04-066-200-00035-00005 Cultivo:5000 CEBADA-SIN VARIEDAD Regadío Grupo de SIPEA:HORTICOLAS
- 100411 Recinto no admisible por no estar asociado en SIGGAN a una explotación ganadera admisible ( Artículo 10 de la Orden de 28 de marzo de 2023 ).  
Ref:6924068 Recinto:04-066-200-00035-00004 Cultivo:62000 PASTOS PERMANENTES DE 5 O MAS AÑOS-SIN VARIEDAD Secano  
Ref:6924069 Recinto:04-066-200-00035-00006 Cultivo:62000 PASTOS PERMANENTES DE 5 O MAS AÑOS-SIN VARIEDAD Secano
- 100424 Solicita recinto que no está comprometido para la operación.  
Ref:6924068 Recinto:04-066-200-00035-00004 Cultivo:62000 PASTOS PERMANENTES DE 5 O MAS AÑOS-SIN VARIEDAD Secano  
Ref:6924070 Recinto:04-066-200-00035-00005 Cultivo:5000 CEBADA-SIN VARIEDAD Regadío  
Ref:6924069 Recinto:04-066-200-00035-00006 Cultivo:62000 PASTOS PERMANENTES DE 5 O MAS AÑOS-SIN VARIEDAD Secano
- 101008 Expediente sin compromisos vigentes.  
Operación:6503.2

(1) Superficie declarada admisible ajustada con la superficie comprometida.  
(2) Factor de penalización valorando el alcance para el tipo de compromiso.

Puede verificar la integridad de una copia de este documento mediante la lectura del código QR adjunto o mediante el acceso a la dirección <a href="https://ws050.juntadeandalucia.es/verificarFirma">https://ws050.juntadeandalucia.es/verificarFirma</a> indicando el código de VERIFICACIÓN				
FIRMADO POR	JUAN JOSE SOLER GARCIA	FECHA	03/07/2024	
	ROCIO GUIJARRO MILLAN			
VERIFICACIÓN	Pk2jmGCJWUB3686MPKY7GEXJCD3GC4	PÁGINA	1705/2334	



**APELLIDOS Y NOMBRE / RAZÓN SOCIAL** PEREZ LOPEZ JOSE MIGUEL  
**NIF** \*\*\*\*8925\*  
**EXPEDIENTE** 1100477  
**ANUALIDAD DE PAGO** 1ª

**IMPORTE POR ANUALIDAD**

	2023	2024	2025	2026	2027
IMPORTE MÁXIMO SUBVENCIONABLE	15.117,00 €	15.117,00 €	15.117,00 €	15.117,00 €	15.117,00 €
IMPORTE MEDIO DE TRANSFERENCIA (€/ha)	88,46 €	88,46 €	88,46 €	88,46 €	88,46 €

**RESUMEN DE UNIDADES**

Cód	GRUPO DE PAGO	Sup. Dec. Admisible (ha)	Sup. Comprometida (ha)	Sup. ajustada compromiso (1) (ha)	% sobredec.	Sup. Propuesta (ha)	Importe Declarado	Importe Topado	Importe Propuesto	Importe tras sobredec.
426	HERBÁCEOS	106,68		100,00	0,00	100,00	15.117,00	15.117,00	15.117,00	15.117,00
434	HERBÁCEOS NO ELEGIBLES	70,89		70,89	0,00	70,89	0,00	0,00	0,00	0,00
<b>TOTAL</b>		177,57	170,89	170,89		170,89	15.117,00	15.117,00	15.117,00	15.117,00

**APLICACIÓN DE REDUCCIONES Y PENALIZACIONES**

GRUPO DE PAGO	Importe Calculado	Importe prereduc.	Criterios de subvencionabilidad y compromisos	Presentación tardía	Omisión declaración	Condicionalidad	IMPORTE (Euros) PROPUESTO
HERBÁCEOS	15.117,00	15.117,00	0,00	0,00	0,00	0,00	15.117,00
HERBÁCEOS NO ELEGIBLES	0,00	0,00	0,00	0,00	0,00	0,00	0,00
<b>TOTAL</b>	15.117,00	15.117,00					15.117,00

**RESUMEN DE PAGOS**

	IMPORTE ( Euros )			
	PROPUESTO	FEADER (Eje 2)	MAPA	CAPADR
PROPUESTO	15.117,00	12.849,45	1.482,98	784,57

(1) Superficie declarada admisible ajustada con la superficie comprometida.  
 (2) Factor de penalización valorando el alcance para el tipo de compromiso.

Puede verificar la integridad de una copia de este documento mediante la lectura del código QR adjunto o mediante el acceso a la dirección <https://ws050.juntadeandalucia.es/verificarFirma> indicando el código de VERIFICACIÓN

FIRMADO POR	JUAN JOSE SOLER GARCIA	FECHA	03/07/2024	
	ROCIO GUIJARRO MILLAN			
VERIFICACIÓN	Pk2jmGCJWUB3686MPKY7GEXJCD3GC4	PÁGINA	1706/2334	



**RECINTOS PROPUESTOS**

REF.	REFERENCIA SIGPAC	CULTIVO	DESCRIPCIÓN CULTIVO	S/R	G.PAGO	PEND. MEDIA (%)	SUP. DEC. ADMISIBLE (ha)	SUP. COMPROM. (ha)	SUP. AJUSTADA COMPR.(1) (ha)	SUP. CONV. SIGPAC (ha)	SUP. CERTIF. (ha)	SUP. CAMPO (ha)	SUP. CAMPO DETER. CULT. DECLARADO (ha)	SUP. DEC. REDUCIDA (ha)	SUP. PROPUESTA (ha)
-520593	04-063-019-00071-002	5000	CEBADA-SIN VARIEDAD	S	426	1,50	0,63	0,63	0,63		0,63			0,63	0,63
-520592	04-063-019-00072-003	5000	CEBADA-SIN VARIEDAD	S	426	1,60	1,94	1,94	1,94		1,94			1,94	1,94
1700000006378127	04-063-015-00001-001	8000	AVENA-SIN VARIEDAD	S	426	1,40	2,17	2,17	2,17		2,17			2,17	2,17
1700000006378135	04-063-015-00004-001	8000	AVENA-SIN VARIEDAD	S	426	2,10	4,65	4,65	4,65		4,65			4,65	4,65
1700000006378136	04-063-016-00016-001	5000	CEBADA-SIN VARIEDAD	S	426	7,50	5,83	5,83	5,83		5,83			5,83	5,83
1700000006378137	04-063-015-00026-001	5000	CEBADA-SIN VARIEDAD	S	426	4,00	9,23	9,23	9,23		9,23			9,23	9,23
1700000006378138	04-063-018-00051-032	5000	CEBADA-SIN VARIEDAD	S	426	1,80	11,43	11,43	11,43		11,43			11,43	11,43
1700000006378139	04-063-018-00051-036	5000	CEBADA-SIN VARIEDAD	S	426	2,00	0,15	0,15	0,15		0,15			0,15	0,15
1700000006378141	04-063-016-00006-001	5000	CEBADA-SIN VARIEDAD	S	426	7,30	17,64	17,64	17,64		17,64			17,64	17,64
1700000006378142	04-063-018-00075-001	5000	CEBADA-SIN VARIEDAD	S	426	1,20	9,09	9,09	9,09		9,09			9,09	9,09
1700000006378143	04-063-017-00004-001	5000	CEBADA-SIN VARIEDAD	S	426	3,80	5,03	5,03	5,03		5,03			5,03	5,03
1700000006378146	04-063-018-00023-001	53001	YEROS-MORO DA 131	S	426	1,20	1,25	1,25	1,25		1,25			1,25	1,25
1700000006378148	04-063-016-00018-001	8000	AVENA-SIN VARIEDAD	S	426	3,50	2,69	2,69	2,69		2,69			2,69	2,69
1700000006378154	04-063-018-00079-001	8000	AVENA-SIN VARIEDAD	S	426	1,40	3,09	3,09	3,09		3,09			3,09	3,09
1700000006378155	04-063-017-00013-001	53001	YEROS-MORO DA 131	S	426	3,20	18,34	18,34	18,34		18,34			18,34	18,34
1700000006378156	04-063-017-00018-001	8000	AVENA-SIN VARIEDAD	S	426	1,10	10,01	10,01	10,01		10,01			10,01	10,01
1700000006378158	04-063-016-00008-001	8000	AVENA-SIN VARIEDAD	S	426	3,60	3,51	3,51	3,51		3,51			3,51	3,51
1700000006378128	04-063-018-00052-001	20000	BARBECHO TRADICIONAL-SIN VARIEDAD	S	434	2,00	8,32	8,32	8,32		8,32			8,32	8,32
1700000006378129	04-063-015-00006-002	20000	BARBECHO TRADICIONAL-SIN VARIEDAD	S	434	2,40	0,04	0,04	0,04		0,04			0,04	0,04
1700000006378130	04-063-020-00010-001	20000	BARBECHO TRADICIONAL-SIN VARIEDAD	S	434	2,90	0,77	0,77	0,77		0,77			0,77	0,77
1700000006378131	04-063-021-00109-001	20000	BARBECHO TRADICIONAL-SIN VARIEDAD	S	434	5,20	4,37	4,37	4,37		4,37			4,37	4,37
1700000006378132	04-063-019-00009-001	20000	BARBECHO TRADICIONAL-SIN VARIEDAD	S	434	1,90	1,38	1,38	1,38		1,38			1,38	1,38
1700000006378140	04-063-015-00006-001	20000	BARBECHO TRADICIONAL-SIN VARIEDAD	S	434	3,70	6,35	6,35	6,35		6,35			6,35	6,35
1700000006378144	04-063-018-00055-001	20000	BARBECHO TRADICIONAL-SIN VARIEDAD	S	434	2,10	4,82	4,82	4,82		4,82			4,82	4,82
1700000006378145	04-063-018-00039-001	20000	BARBECHO TRADICIONAL-SIN VARIEDAD	S	434	1,80	4,11	4,11	4,11		4,11			4,11	4,11
1700000006378147	04-063-017-00006-001	20000	BARBECHO TRADICIONAL-SIN VARIEDAD	S	434	1,30	2,09	2,09	2,09		2,09			2,09	2,09
1700000006378149	04-063-018-00045-001	20000	BARBECHO TRADICIONAL-SIN VARIEDAD	S	434	1,50	1,18	1,18	1,18		1,18			1,18	1,18
1700000006378150	04-063-018-00044-001	20000	BARBECHO TRADICIONAL-SIN VARIEDAD	S	434	1,70	0,76	0,76	0,76		0,76			0,76	0,76
1700000006378151	04-063-018-00041-001	20000	BARBECHO TRADICIONAL-SIN VARIEDAD	S	434	2,00	0,93	0,93	0,93		0,93			0,93	0,93
1700000006378152	04-063-018-00057-001	20000	BARBECHO TRADICIONAL-SIN VARIEDAD	S	434	2,40	3,31	3,31	3,31		3,31			3,31	3,31
1700000006378153	04-063-016-00018-001	20000	BARBECHO TRADICIONAL-SIN VARIEDAD	S	434	3,50	4,37	4,37	4,37		4,37			4,37	4,37
1700000006378157	04-063-016-00004-001	20000	BARBECHO TRADICIONAL-SIN VARIEDAD	S	434	7,30	7,98	7,98	7,98		7,98			7,98	7,98
1700000006378159	04-063-016-00004-002	20000	BARBECHO TRADICIONAL-SIN VARIEDAD	S	434	6,50	0,01	0,01	0,01		0,01			0,01	0,01
1700000006378160	04-063-016-00017-002	20000	BARBECHO TRADICIONAL-SIN VARIEDAD	S	434	6,10	13,49	13,49	13,49		13,49			13,49	13,49
1700000006378161	04-063-018-00063-001	20000	BARBECHO TRADICIONAL-SIN VARIEDAD	S	434	1,70	3,17	3,17	3,17		3,17			3,17	3,17
1700000006378162	04-063-018-00056-001	20000	BARBECHO TRADICIONAL-SIN VARIEDAD	S	434	2,10	3,44	3,44	3,44		3,44			3,44	3,44

(1) Superficie declarada admisible ajustada con la superficie comprometida.  
 (2) Factor de penalización valorando el alcance para el tipo de compromiso.

Puede verificar la integridad de una copia de este documento mediante la lectura del código QR adjunto o mediante el acceso a la dirección <a href="https://ws050.juntadeandalucia.es/verificarFirma">https://ws050.juntadeandalucia.es/verificarFirma</a> indicando el código de VERIFICACIÓN					
FIRMADO POR	JUAN JOSE SOLER GARCIA ROCIO GUIJARRO MILLAN		FECHA		03/07/2024
VERIFICACIÓN	Pk2jmGCJWUB3686MPKY7GEXJCD3GC4		PÁGINA		1707/2334



**APELLIDOS Y NOMBRE / RAZÓN SOCIAL**

PÉREZ LÓPEZ MARÍA DOLORES

**NIF**

\*\*\*3265\*

**EXPEDIENTE**

1277565

**ANUALIDAD DE PAGO**

1ª

**IMPORTE POR ANUALIDAD**

	2023	2024	2025	2026	2027
IMPORTE MÁXIMO SUBVENCIONABLE	2.774,36 €	2.774,36 €	2.774,36 €	2.774,36 €	2.774,36 €
IMPORTE MEDIO DE TRANSFERENCIA (€/ha)	216,24 €	216,24 €	216,24 €	216,24 €	216,24 €

**RESUMEN DE UNIDADES**

Cód	GRUPO DE PAGO	Sup. Dec. Admisible (ha)	Sup. Comprometida (ha)	Sup. ajustada compromiso (I) (ha)	% sobredec.	Sup. Propuesta (ha)	Importe Declarado	Importe Topado	Importe Propuesto	Importe tras sobredec.
432	FRUTALES SECANO	12,83		12,83	0,00	12,83	2.774,36	2.774,36	2.774,36	2.774,36
<b>TOTAL</b>		12,83	12,83	12,83		12,83	2.774,36	2.774,36	2.774,36	2.774,36

**APLICACIÓN DE REDUCCIONES Y PENALIZACIONES**

GRUPO DE PAGO	Importe Calculado	Importe prerreduc.	Criterios de subvencionabilidad y compromisos	Presentación tardía	Omisión declaración	Condicionalidad	IMPORTE (Euros) PROPUESTO
FRUTALES SECANO	2.774,36	2.774,36	0,00	0,00	0,00	0,00	2.774,36
<b>TOTAL</b>	2.774,36	2.774,36					2.774,36

**RESUMEN DE PAGOS**

	IMPORTE (Euros)			
	PROPUESTO	FEADER (Eje 2)	MAPA	CAPADR
PROPUESTO	2.774,36	2.358,21	272,16	143,99

**RECINTOS PROPUESTOS**

REF.	REFERENCIA SIGPAC	CULTIVO DESCRIPCIÓN CULTIVO	S/R	G.PAGO	PEND. MEDIA (%)	SUP. DEC. ADMISIBLE (ha)	SUP. COMPROM. (ha)	SUP. AJUSTADA COMPROM. (I) (ha)	SUP. CONV. SIGPAC (ha)	SUP. CERTIE. (ha)	SUP. CAMPO (ha)	SUP. CAMPO DETER. CULT. DECLARADO (ha)	SUP. DEC. REDUCIDA (ha)	SUP. PROPUESTA (ha)
170000006759690	04-063-010-00209-001	104024	ALMENDROS-MARCONA	S	432	7,60	0,28	0,28	0,28	0,28			0,28	0,28
1700000006759692	04-063-048-00047-001	104020	ALMENDROS-GUARA	S	432	15,10	0,33	0,33	0,33	0,33			0,33	0,33
1700000006759693	04-063-048-00128-001	104020	ALMENDROS-GUARA	S	432	12,10	0,20	0,20	0,20	0,20			0,20	0,20
1700000006759694	04-063-048-00132-001	104020	ALMENDROS-GUARA	S	432	10,10	0,15	0,15	0,15	0,15			0,15	0,15
1700000006759695	04-063-048-00141-001	104020	ALMENDROS-GUARA	S	432	7,70	0,35	0,35	0,35	0,35			0,35	0,35
1700000006759696	04-063-048-00131-001	104020	ALMENDROS-GUARA	S	432	4,90	0,11	0,11	0,11	0,11			0,11	0,11
1700000006759697	04-063-048-00142-001	104020	ALMENDROS-GUARA	S	432	8,10	0,42	0,42	0,42	0,42			0,42	0,42
1700000006759698	04-063-048-00166-001	104020	ALMENDROS-GUARA	S	432	8,90	0,31	0,31	0,31	0,31			0,31	0,31
1700000006759699	04-063-022-00012-001	104020	ALMENDROS-GUARA	S	432	9,00	0,31	0,31	0,31	0,31			0,31	0,31
1700000006759701	04-063-048-00130-002	104020	ALMENDROS-GUARA	S	432	7,80	0,14	0,14	0,14	0,14			0,14	0,14
1700000006759702	04-063-048-00205-001	104020	ALMENDROS-GUARA	S	432	9,90	0,11	0,11	0,11	0,11			0,11	0,11
1700000006759705	04-063-048-00173-001	104020	ALMENDROS-GUARA	S	432	12,40	0,11	0,11	0,11	0,11			0,11	0,11
1700000006759706	04-063-048-00143-001	104020	ALMENDROS-GUARA	S	432	13,60	0,38	0,38	0,38	0,38			0,38	0,38
1700000006759707	04-063-022-00013-001	104020	ALMENDROS-GUARA	S	432	10,00	0,19	0,19	0,19	0,19			0,19	0,19
1700000006759708	04-063-022-00014-001	104020	ALMENDROS-GUARA	S	432	8,00	9,44	9,44	9,44	9,44			9,44	9,44

(1) Superficie declarada admisible ajustada con la superficie comprometida.  
 (2) Factor de penalización valorando el alcance para el tipo de compromiso.

Puede verificar la integridad de una copia de este documento mediante la lectura del código QR adjunto o mediante el acceso a la dirección <a href="https://ws050.juntadeandalucia.es/verificarFirma">https://ws050.juntadeandalucia.es/verificarFirma</a> indicando el código de VERIFICACIÓN					
FIRMADO POR	JUAN JOSE SOLER GARCIA ROCIO GUIJARRO MILLAN		FECHA		03/07/2024
VERIFICACIÓN	Pk2jmGCJWUB3686MPKY7GEXJCD3GC4		PÁGINA		1708/2334





<u>APELLIDOS Y NOMBRE / RAZÓN SOCIAL</u>	<u>NIF</u>	<u>EXPEDIENTE</u>	<u>ANUALIDAD DE PAGO</u>		
PEREZ MARTINEZ BERNARDO DAVID	****8603*	1150264	1ª		
<u>IMPORTE POR ANUALIDAD</u>					
	<b>2023</b>	<b>2024</b>	<b>2025</b>	<b>2026</b>	<b>2027</b>
IMPORTE MÁXIMO SUBVENCIONABLE	3.637,97 €	3.637,97 €	3.637,97 €	3.637,97 €	3.637,97 €
IMPORTE MEDIO DE TRANSFERENCIA (€/ha)	219,02 €	219,02 €	219,02 €	219,02 €	219,02 €

**RESUMEN DE UNIDADES**

Cód	GRUPO DE PAGO	Sup. Dec. Admisible (ha)	Sup. Comprometida (ha)	Sup. ajustada compromiso (I) (ha)	% sobredec.	Sup. Propuesta (ha)	Importe Declarado	Importe Topado	Importe Propuesto	Importe tras sobredec.
429	OLIVAR	1,46		1,46	0,00	1,46	361,93	361,93	361,93	361,93
432	FRUTALES SECANO	15,15		15,15	0,00	15,15	3.276,04	3.276,04	3.276,04	3.276,04
<b>TOTAL</b>		16,61	16,61	16,61		16,61	3.637,97	3.637,97	3.637,97	3.637,97

**APLICACIÓN DE REDUCCIONES Y PENALIZACIONES**

GRUPO DE PAGO	Importe Calculado	Importe pre-reduc. y compromisos	Criterios de subvencionabilidad y compromisos	Presentación tardía	Omisión declaración	Condicionalidad	IMPORTE (Euros)
							PROPUESTO
FRUTALES SECANO	3.276,04	3.276,04	0,00	0,00	0,00	0,00	3.276,04
OLIVAR	361,93	361,93	0,00	0,00	0,00	0,00	361,93
<b>TOTAL</b>	3.637,97	3.637,97					3.637,97

**RESUMEN DE PAGOS**

PROPUESTO	IMPORTE ( Euros )			
	PROPUESTO	FEADER (Eje 2)	MAPA	CAPADR
PROPUESTO	3.637,97	3.092,27	356,89	188,81

**RECINTOS PROPUESTOS**

REF.	REFERENCIA SIGPAC	CULTIVO DESCRIPCIÓN CULTIVO	S/R G.PAGO	PEND. MEDIA (%)	SUP. DEC. ADMISIBLE (ha)	SUP. COMPROM. (ha)	SUP. AJUSTADA COMPR. (I) (ha)	SUP. CONV. SIGPAC (ha)	SUP. CERTIF. (ha)	SUP. CAMPO (ha)	SUP. CAMPO DETER. CULT. DECLARADO (ha)	SUP. DEC. REDUCIDA (ha)	SUP. PROPUESTA (ha)
1700000005411308	04-099-012-00019-011	101194 OLIVAR-LECHIN DE GRANADA	S 429	23,40	0,02	0,02	0,02	0,02	0,02			0,02	0,02
1700000005411310	04-099-012-00019-016	101194 OLIVAR-LECHIN DE GRANADA	S 429	31,00	0,20	0,20	0,20	0,20	0,20			0,20	0,20
1700000005411311	04-099-012-00019-012	101194 OLIVAR-LECHIN DE GRANADA	S 429	20,80	0,02	0,02	0,02	0,02	0,02			0,02	0,02
1700000005411312	04-099-012-00019-018	101194 OLIVAR-LECHIN DE GRANADA	S 429	16,40	0,12	0,12	0,12	0,12	0,12			0,12	0,12
1700000005411313	04-099-012-00019-017	101194 OLIVAR-LECHIN DE GRANADA	S 429	14,20	0,43	0,43	0,43	0,43	0,43			0,43	0,43
1700000005411314	04-099-012-00019-023	101194 OLIVAR-LECHIN DE GRANADA	S 429	23,20	0,33	0,33	0,33	0,33	0,33			0,33	0,33
1700000005411316	04-099-012-00019-033	101194 OLIVAR-LECHIN DE GRANADA	S 429	13,30	0,07	0,07	0,07	0,07	0,07			0,07	0,07
1700000005411319	04-099-012-00427-004	101194 OLIVAR-LECHIN DE GRANADA	S 429	50,70	0,02	0,02	0,02	0,02	0,02			0,02	0,02
1700000005411321	04-099-012-00019-036	101194 OLIVAR-LECHIN DE GRANADA	S 429	30,00	0,07	0,07	0,07	0,07	0,07			0,07	0,07
1700000005411323	04-099-012-00427-013	101194 OLIVAR-LECHIN DE GRANADA	S 429	14,50	0,02	0,02	0,02	0,02	0,02			0,02	0,02
1700000005411324	04-099-012-00427-005	101194 OLIVAR-LECHIN DE GRANADA	S 429	25,10	0,05	0,05	0,05	0,05	0,05			0,05	0,05
1700000005411325	04-099-012-00427-007	101194 OLIVAR-LECHIN DE GRANADA	S 429	26,50	0,03	0,03	0,03	0,03	0,03			0,03	0,03
1700000005411328	04-099-012-00427-014	101194 OLIVAR-LECHIN DE GRANADA	S 429	32,90	0,08	0,08	0,08	0,08	0,08			0,08	0,08
4148250	04-099-012-00019-038	104007 ALMENDROS-COMUNA	S 432	21,20	0,17	0,17	0,17	0,17	0,17			0,17	0,17
4148268	04-099-012-00019-026	104024 ALMENDROS-MARCONA	S 432	42,70	0,04	0,04	0,04	0,04	0,04			0,04	0,04
4148310	04-099-012-00427-002	104024 ALMENDROS-MARCONA	S 432	37,90	0,08	0,08	0,08	0,08	0,08			0,08	0,08
1700000005411327	04-099-012-00427-001	104020 ALMENDROS-GUARA	S 432	32,20	0,31	0,31	0,31	0,31	0,31			0,31	0,31
1700000005411338	04-099-012-00019-027	104024 ALMENDROS-MARCONA	S 432	33,90	11,35	11,35	11,35	11,35	11,35			11,35	11,35
1700000005411344	04-099-012-00427-003	104024 ALMENDROS-MARCONA	S 432	29,40	1,52	1,52	1,52	1,52	1,52			1,52	1,52
1700000005411345	04-099-012-00427-009	104024 ALMENDROS-MARCONA	S 432	33,40	0,52	0,52	0,52	0,52	0,52			0,52	0,52
1700000005411346	04-099-012-00427-010	104022 ALMENDROS-LARGUETA	S 432	17,00	0,03	0,03	0,03	0,03	0,03			0,03	0,03
1700000005411347	04-099-012-00423-001	104024 ALMENDROS-MARCONA	S 432	29,30	1,13	1,13	1,13	1,13	1,13			1,13	1,13

(1) Superficie declarada admisible ajustada con la superficie comprometida.  
 (2) Factor de penalización valorando el alcance para el tipo de compromiso.

Puede verificar la integridad de una copia de este documento mediante la lectura del código QR adjunto o mediante el acceso a la dirección <https://ws050.juntadeandalucia.es/verificarFirma> indicando el código de VERIFICACIÓN

FIRMADO POR	JUAN JOSE SOLER GARCIA	FECHA	03/07/2024	
	ROCIO GUIJARRO MILLAN			
VERIFICACIÓN	Pk2jmGCJWUB3686MPKY7GEXJCD3GC4	PÁGINA	1709/2334	



<u>APELLIDOS Y NOMBRE / RAZÓN SOCIAL</u>	<u>NIF</u>	<u>EXPEDIENTE</u>	<u>ANUALIDAD DE PAGO</u>		
PEREZ MARTINEZ JUAN	****2253*	1155005	1ª		
<u>IMPORTE POR ANUALIDAD</u>					
	<b>2023</b>	<b>2024</b>	<b>2025</b>	<b>2026</b>	<b>2027</b>
IMPORTE MÁXIMO SUBVENCIONABLE	2.828,88 €	2.828,88 €	2.828,88 €	2.828,88 €	2.828,88 €
IMPORTE MEDIO DE TRANSFERENCIA (€/ha)	225,05 €	225,05 €	225,05 €	225,05 €	225,05 €

<u>RESUMEN DE UNIDADES</u>										
<u>Cód</u>	<u>GRUPO DE PAGO</u>	<u>Sup. Dec. Admisible (ha)</u>	<u>Sup. Comprometida (ha)</u>	<u>Sup. ajustada compromiso (1) (ha)</u>	<u>% sobredec.</u>	<u>Sup. Propuesta (ha)</u>	<u>Importe Declarado</u>	<u>Importe Topado</u>	<u>Importe Propuesto</u>	<u>Importe tras sobredec.</u>
432	FRUTALES SECANO	11,74		11,74	0,00	11,74	2.538,66	2.538,66	2.538,66	2.538,66
433	FRUTALES REGADÍO	0,85		0,83	0,00	0,83	290,22	290,22	290,22	290,22
<b>TOTAL</b>		12,59	12,57	12,57		12,57	2.828,88	2.828,88	2.828,88	2.828,88

<u>APLICACIÓN DE REDUCCIONES Y PENALIZACIONES</u>							
<u>GRUPO DE PAGO</u>	<u>Importe Calculado</u>	<u>Importe prereduc.</u>	<u>Criterios de subvencionabilidad y compromisos</u>	<u>Presentación tardía</u>	<u>Omisión declaración</u>	<u>Condicionabilidad</u>	<u>IMPORTE (Euros) PROPUESTO</u>
FRUTALES REGADÍO	290,22	290,22	0,00	0,00	0,00	0,00	290,22
FRUTALES SECANO	2.538,66	2.538,66	0,00	0,00	0,00	0,00	2.538,66
<b>TOTAL</b>	2.828,88	2.828,88					2.828,88

<u>RESUMEN DE PAGOS</u>					
	<u>PROPUESTO</u>	<u>PROPUESTO</u>	<u>FEADER (Eje 2)</u>	<u>MAPA</u>	<u>CAPADR</u>
		2.828,88	2.404,55	277,51	146,82

<u>RECINTOS PROPUESTOS</u>															
<u>REF.</u>	<u>REFERENCIA SIGPAC</u>	<u>CULTIVO</u>	<u>DESCRIPCIÓN CULTIVO</u>	<u>S/R</u>	<u>G.PAGO</u>	<u>PEND. MEDIA (%)</u>	<u>SUP. DEC. ADMISIBLE (ha)</u>	<u>SUP. COMPROM. (ha)</u>	<u>SUP. AJUSTADA COMPROM. (1) (ha)</u>	<u>SUP. CONV. SIGPAC (ha)</u>	<u>SUP. CERTIF. (ha)</u>	<u>SUP. CAMPO (ha)</u>	<u>SUP. CAMPO DETER. CULT. DECLARADO (ha)</u>	<u>SUP. DEC. REDUCIDA (ha)</u>	<u>SUP. PROPUESTA (ha)</u>
1700000006605670	04-098-078-00024-001	104007	ALMENDROS-COMUNA	S	432	13,50	1,44	1,44	1,44	1,44	1,44	1,44	1,44	1,44	1,44
1700000006605671	04-098-017-00305-001	104020	ALMENDROS-GUARA	S	432	8,90	1,59	1,59	1,59	1,59	1,59	1,59	1,59	1,59	1,59
1700000006605672	04-098-017-00184-004	104020	ALMENDROS-GUARA	S	432	10,20	4,83	4,83	4,83	4,83	4,83	4,83	4,83	4,83	4,83
1700000006605673	04-098-017-00187-001	104020	ALMENDROS-GUARA	S	432	9,10	0,85	0,85	0,85	0,85	0,85	0,85	0,85	0,85	0,85
1700000006605674	04-098-017-00164-004	104007	ALMENDROS-COMUNA	S	432	11,80	2,46	2,46	2,46	2,46	2,46	2,46	2,46	2,46	2,46
1700000006605675	04-098-017-00188-001	104007	ALMENDROS-COMUNA	S	432	7,50	0,18	0,18	0,18	0,18	0,18	0,18	0,18	0,18	0,18
1700000006605676	04-098-017-00164-003	104007	ALMENDROS-COMUNA	S	432	17,50	0,39	0,39	0,39	0,39	0,39	0,39	0,39	0,39	0,39
1700000006605677	04-098-017-00264-002	104007	ALMENDROS-COMUNA	R	433	4,90	0,85	0,83	0,83	0,83	0,85		0,83	0,83	0,83

**INCIDENCIAS**

**INCIDENCIA DESCRIPCIÓN**

4272 Verifica que las líneas de declaración de las Solicitudes Únicas no tienen solapes con la capa de Retroactividad Gráfica (ambas de la misma campaña) a nivel de expediente/línea de declaración gráfica de la solicitud.  
 Ref:1700000006605677 Recinto:04-098-017-00264-00002 Cultivo: - Agregado de la referencia del recinto.:0 Zona de la referencia del recinto.:0 Superficie solapada.:0,02 Id. Incid.:95941051

(1) Superficie declarada admisible ajustada con la superficie comprometida.  
 (2) Factor de penalización valorando el alcance para el tipo de compromiso.

Puede verificar la integridad de una copia de este documento mediante la lectura del código QR adjunto o mediante el acceso a la dirección <a href="https://ws050.juntadeandalucia.es/verificarFirma">https://ws050.juntadeandalucia.es/verificarFirma</a> indicando el código de VERIFICACIÓN					
FIRMADO POR	JUAN JOSE SOLER GARCIA		FECHA		03/07/2024
	ROCIO GUIJARRO MILLAN				
VERIFICACIÓN	Pk2jmGCJWUB3686MPKY7GEXJCD3GC4		PÁGINA		1710/2334

**APELLIDOS Y NOMBRE / RAZÓN SOCIAL**

PEREZ MARTINEZ MARIA

**NIF**

\*\*\*\*1641\*

**EXPEDIENTE**

1163835

**ANUALIDAD DE PAGO**

1ª

**IMPORTE POR ANUALIDAD**

	2023	2024	2025	2026	2027
IMPORTE MÁXIMO SUBVENCIONABLE	720,08 €	720,08 €	720,08 €	720,08 €	720,08 €
IMPORTE MEDIO DE TRANSFERENCIA (€/ha)	216,24 €	216,24 €	216,24 €	216,24 €	216,24 €

**RESUMEN DE UNIDADES**

Cód	GRUPO DE PAGO	Sup. Dec. Admisible (ha)	Sup. Comprometida (ha)	Sup. ajustada compromiso (I) (ha)	% sobredec.	Sup. Propuesta (ha)	Importe Declarado	Importe Topado	Importe Propuesto	Importe tras sobredec.
432	FRUTALES SECANO	3,33		3,33	0,00	3,33	720,08	720,08	720,08	720,08
<b>TOTAL</b>		3,33	3,33	3,33		3,33	720,08	720,08	720,08	720,08

**APLICACIÓN DE REDUCCIONES Y PENALIZACIONES**

GRUPO DE PAGO	Importe Calculado	Importe prereduc.	Criterios de subvencionabilidad y compromisos	Presentación tardía	Omisión declaración	Condicionalidad	IMPORTE (Euros) PROPUESTO
FRUTALES SECANO	720,08	720,08	0,00	0,00	0,00	0,00	720,08
<b>TOTAL</b>	720,08	720,08					720,08

**RESUMEN DE PAGOS**

	IMPORTE ( Euros )		
	PROPUESTO	FEADER (Eje 2)	MAPA
PROPUESTO	720,08	612,07	70,64
			CAPADR 37,37

**RECINTOS PROPUESTOS**

REF.	REFERENCIA SIGPAC	CULTIVO	DESCRIPCIÓN CULTIVO	S/R	G.PAGO	PEND. MEDIA (%)	SUP. DEC. ADMISIBLE (ha)	SUP. COMPROM. (ha)	SUP. AJUSTADA COMPROM. (I) (ha)	SUP. CONV. SIGPAC (ha)	SUP. CERTIE. (ha)	SUP. CAMPO (ha)	SUP. CAMPO DETER. CULT. DECLARADO (ha)	SUP. DEC. REDUCIDA (ha)	SUP. PROPUESTA (ha)
1700000004452199	04-053-007-00182-001	104020	ALMENDROS-GUARA	S	432	8,20	1,39	1,39	1,39		1,39			1,39	1,39
1700000004452200	04-053-007-00165-002	104020	ALMENDROS-GUARA	S	432	19,40	1,17	1,17	1,17		1,17			1,17	1,17
1700000004452201	04-053-007-00184-001	104020	ALMENDROS-GUARA	S	432	7,40	0,77	0,77	0,77		0,77			0,77	0,77

(1) Superficie declarada admisible ajustada con la superficie comprometida.

(2) Factor de penalización valorando el alcance para el tipo de compromiso.

Puede verificar la integridad de una copia de este documento mediante la lectura del código QR adjunto o mediante el acceso a la dirección <https://ws050.juntadeandalucia.es/verificarFirma> indicando el código de VERIFICACIÓN

FIRMADO POR	JUAN JOSE SOLER GARCIA	FECHA	03/07/2024	
	ROCIO GUIJARRO MILLAN			
VERIFICACIÓN	Pk2jmGCJWUB3686MPKY7GEXJCD3GC4	PÁGINA	1711/2334	



**APELLIDOS Y NOMBRE / RAZÓN SOCIAL**

PEREZ MARTINEZ ROSA

**NIF**  
\*\*\*\*7724\*

**EXPEDIENTE**  
1080121

**ANUALIDAD DE PAGO**  
1ª

**IMPORTE POR ANUALIDAD**

	2023	2024	2025	2026	2027
IMPORTE MÁXIMO SUBVENCIONABLE	844,69 €	844,69 €	844,69 €	844,69 €	844,69 €
IMPORTE MEDIO DE TRANSFERENCIA (€/ha)	231,42 €	231,42 €	231,42 €	231,42 €	231,42 €

**RESUMEN DE UNIDADES**

Cód	GRUPO DE PAGO	Sup. Dec. Admisible (ha)	Sup. Comprometida (ha)	Sup. ajustada compromiso (I) (ha)	% sobredec.	Sup. Propuesta (ha)	Importe Declarado	Importe Topado	Importe Propuesto	Importe tras sobredec.
429	OLIVAR	1,75		1,75	0,00	1,75	433,83	433,83	433,83	433,83
432	FRUTALES SECANO	1,90		1,90	0,00	1,90	410,86	410,86	410,86	410,86
<b>TOTAL</b>		3,65	3,65	3,65		3,65	844,69	844,69	844,69	844,69

**APLICACIÓN DE REDUCCIONES Y PENALIZACIONES**

GRUPO DE PAGO	Importe Calculado	Importe prereduc.	Criterios de subvencionabilidad y compromisos			Omisión declaración	Condicionalidad	IMPORTE (Euros)	
			Presentación tardía	Presentación	Presentación			PROPUESTO	PROPUESTO
FRUTALES SECANO	410,86	410,86	0,00	0,00	0,00	0,00	0,00	410,86	
OLIVAR	433,83	433,83	0,00	0,00	0,00	0,00	0,00	433,83	
<b>TOTAL</b>	844,69	844,69						844,69	

**RESUMEN DE PAGOS**

PROPUESTO	IMPORTE ( Euros )			
	PROPUESTO	FEADER (Eje 2)	MAPA	CAPADR
PROPUESTO	844,69	717,99	82,87	43,83

**RECINTOS PROPUESTOS**

REF.	REFERENCIA SIGPAC	CULTIVO DESCRIPCIÓN CULTIVO	S/R G.PAGO	PEND. MEDIA (%)	SUP. DEC. ADMISIBLE (ha)	SUP. COMPROM. (ha)	SUP. AJUSTADA COMPR.(I) (ha)	SUP. CONV. SIGPAC (ha)	SUP. CERTIF. (ha)	SUP. CAMPO (ha)	SUP. CAMPO DETER. CULT. DECLARADO (ha)	SUP. DEC. REDUCIDA (ha)	SUP. PROPUESTA (ha)
1700000005406890	04-070-003-00382-005	101010 OLIVAR-PICUAL	S	429	8,40	0,05	0,05	0,05	0,05			0,05	0,05
1700000005406902	04-070-003-00122-003	101010 OLIVAR-PICUAL	S	429	10,60	0,89	0,89	0,89	0,89			0,89	0,89
1700000005406910	04-070-003-00378-001	101138 OLIVAR-HOJIBLANCA	S	429	19,00	0,81	0,81	0,81	0,81			0,81	0,81
1700000005406900	04-070-003-00379-001	104020 ALMENDROS-GUARA	S	432	14,50	0,46	0,46	0,46	0,46			0,46	0,46
1700000005406901	04-070-003-00382-001	104020 ALMENDROS-GUARA	S	432	13,60	0,80	0,80	0,80	0,80			0,80	0,80
1700000005406904	04-070-003-00122-011	104020 ALMENDROS-GUARA	S	432	25,30	0,13	0,13	0,13	0,13			0,13	0,13
1700000005406905	04-070-003-00122-002	104020 ALMENDROS-GUARA	S	432	23,00	0,49	0,49	0,49	0,49			0,49	0,49
1700000005406906	04-070-003-00382-002	104020 ALMENDROS-GUARA	S	432	11,40	0,02	0,02	0,02	0,02			0,02	0,02

(1) Superficie declarada admisible ajustada con la superficie comprometida.  
(2) Factor de penalización valorando el alcance para el tipo de compromiso.

Puede verificar la integridad de una copia de este documento mediante la lectura del código QR adjunto o mediante el acceso a la dirección <https://ws050.juntadeandalucia.es/verificarFirma> indicando el código de VERIFICACIÓN

FIRMADO POR	JUAN JOSE SOLER GARCIA	FECHA	03/07/2024	
	ROCIO GUIJARRO MILLAN			
VERIFICACIÓN	Pk2jmGCJWUB3686MPKY7GEXJCD3GC4	PÁGINA	1712/2334	



**APELLIDOS Y NOMBRE / RAZÓN SOCIAL**

PEREZ MARTOS ANGELA

**NIF**  
\*\*\*7838\*

**EXPEDIENTE**  
1213858

**ANUALIDAD DE PAGO**  
1ª

**IMPORTE POR ANUALIDAD**

	2023	2024	2025	2026	2027
IMPORTE MÁXIMO SUBVENCIONABLE	2.028,33 €	2.028,33 €	2.028,33 €	2.028,33 €	2.028,33 €
IMPORTE MEDIO DE TRANSFERENCIA (€/ha)	216,24 €	216,24 €	216,24 €	216,24 €	216,24 €

**RESUMEN DE UNIDADES**

Cód	GRUPO DE PAGO	Sup. Dec. Admisible (ha)	Sup. Comprometida (ha)	Sup. ajustada compromiso (I) (ha)	% sobredec.	Sup. Propuesta (ha)	Importe Declarado	Importe Topado	Importe Propuesto	Importe tras sobredec.
432	FRUTALES SECANO	9,38		9,38	0,00	9,38	2.028,33	2.028,33	2.028,33	2.028,33
<b>TOTAL</b>		9,38	9,38	9,38		9,38	2.028,33	2.028,33	2.028,33	2.028,33

**APLICACIÓN DE REDUCCIONES Y PENALIZACIONES**

GRUPO DE PAGO	Importe Calculado	Importe prereduc.	Criterios de subvencionabilidad y compromisos	Presentación tardía	Omisión declaración	Condicionalidad	IMPORTE (Euros) PROPUESTO
FRUTALES SECANO	2.028,33	2.028,33	0,00	0,00	0,00	0,00	2.028,33
<b>TOTAL</b>	2.028,33	2.028,33					2.028,33

**RESUMEN DE PAGOS**

	IMPORTE (Euros)			
	PROPUESTO	FEADER (Eje 2)	MAPA	CAPADR
PROPUESTO	2.028,33	1.724,08	198,98	105,27

**RECINTOS PROPUESTOS**

REF.	REFERENCIA SIGPAC	CULTIVO DESCRIPCIÓN CULTIVO	S/R	G.PAGO	PEND. MEDIA (%)	SUP. DEC. ADMISIBLE (ha)	SUP. COMPROM. (ha)	SUP. AJUSTADA COMPROM. (I) (ha)	SUP. CONV. SIGPAC (ha)	SUP. CERTIE (ha)	SUP. CAMPO (ha)	SUP. CAMPO DETER. CULT. DECLARADO (ha)	SUP. DEC. REDUCIDA (ha)	SUP. PROPUESTA (ha)
1700000006442333	04-006-010-00113-002	104007 ALMENDROS-COMUNA	S	432	16,50	2,83	2,83	2,83		2,83			2,83	2,83
1700000006442334	04-006-012-00008-002	104007 ALMENDROS-COMUNA	S	432	15,90	1,18	1,18	1,18		1,18			1,18	1,18
1700000006442335	04-006-012-00001-002	104007 ALMENDROS-COMUNA	S	432	30,70	0,27	0,27	0,27		0,27			0,27	0,27
1700000006442336	04-006-013-00087-001	104007 ALMENDROS-COMUNA	S	432	19,30	2,60	2,60	2,60		2,60			2,60	2,60
1700000006442337	04-006-012-00008-006	104020 ALMENDROS-GUARA	S	432	15,20	0,65	0,65	0,65		0,65			0,65	0,65
1700000006442338	04-006-013-00086-001	104007 ALMENDROS-COMUNA	S	432	18,60	1,26	1,26	1,26		1,26			1,26	1,26
1700000006442339	04-006-013-00088-002	104007 ALMENDROS-COMUNA	S	432	17,90	0,42	0,42	0,42		0,42			0,42	0,42
1700000006442340	04-006-013-00088-004	104007 ALMENDROS-COMUNA	S	432	22,60	0,17	0,17	0,17		0,17			0,17	0,17

(1) Superficie declarada admisible ajustada con la superficie comprometida.  
(2) Factor de penalización valorando el alcance para el tipo de compromiso.

Puede verificar la integridad de una copia de este documento mediante la lectura del código QR adjunto o mediante el acceso a la dirección <https://ws050.juntadeandalucia.es/verificarFirma> indicando el código de VERIFICACIÓN

FIRMADO POR	JUAN JOSE SOLER GARCIA	FECHA	03/07/2024	
	ROCIO GUIJARRO MILLAN			
VERIFICACIÓN	Pk2jmGCJWUB3686MPKY7GEXJCD3GC4	PÁGINA	1713/2334	



<u>APELLIDOS Y NOMBRE / RAZÓN SOCIAL</u>	<u>NIF</u>	<u>EXPEDIENTE</u>	<u>ANUALIDAD DE PAGO</u>		
PEREZ MARTOS FRANCISCO	***0188*	1172679	1ª		
<b>IMPORTE POR ANUALIDAD</b>					
	<b>2023</b>	<b>2024</b>	<b>2025</b>	<b>2026</b>	<b>2027</b>
<b>IMPORTE MÁXIMO SUBVENCIONABLE</b>	7.819,24 €	7.819,24 €	7.819,24 €	7.819,24 €	7.819,24 €
<b>IMPORTE MEDIO DE TRANSFERENCIA (€/ha)</b>	216,24 €	216,24 €	216,24 €	216,24 €	216,24 €

**RESUMEN DE UNIDADES**

<u>Cód</u>	<u>GRUPO DE PAGO</u>	<u>Sup. Dec. Admisible (ha)</u>	<u>Sup. Comprometida (ha)</u>	<u>Sup. ajustada compromiso (1) (ha)</u>	<u>% sobredec.</u>	<u>Sup. Propuesta (ha)</u>	<u>Importe Declarado</u>	<u>Importe Topado</u>	<u>Importe Propuesto</u>	<u>Importe tras sobredec.</u>
432	FRUTALES SECANO	36,16		36,16	0,00	36,16	7.819,24	7.819,24	7.819,24	7.819,24
<b>TOTAL</b>		36,16	36,16	36,16		36,16	7.819,24	7.819,24	7.819,24	7.819,24

**APLICACIÓN DE REDUCCIONES Y PENALIZACIONES**

<u>GRUPO DE PAGO</u>	<u>Importe Calculado</u>	<u>Importe prereduc.</u>	<u>Criterios de subvencionabilidad y compromisos</u>	<u>Presentación tardía</u>	<u>Omisión declaración</u>	<u>Condicionidad</u>	<u>IMPORTE (Euros) PROPUESTO</u>
FRUTALES SECANO	7.819,24	7.819,24	0,00	0,00	2,00	0,00	7.662,86
<b>TOTAL</b>	7.819,24	7.819,24					7.662,86

**RESUMEN DE PAGOS**

	<u>IMPORTE (Euros)</u>			
	<u>PROPUESTO</u>	<u>FEADER (Eje 2)</u>	<u>MAPA</u>	<u>CAPADR</u>
<b>PROPUESTO</b>	7.662,86	6.513,43	751,73	397,70

**RECINTOS PROPUESTOS**

<u>REF.</u>	<u>REFERENCIA SIGPAC</u>	<u>CULTIVO DESCRIPCIÓN CULTIVO</u>	<u>S/R</u>	<u>G.PAGO</u>	<u>PEND. MEDIA (€2)</u>	<u>SUP. DEC. ADMISIBLE (ha)</u>	<u>SUP. COMPROM. (ha)</u>	<u>SUP. AJUSTADA COMPROM. (1) (ha)</u>	<u>SUP. CONV. SIGPAC (ha)</u>	<u>SUP. CERTIE. (ha)</u>	<u>SUP. CAMPO (ha)</u>	<u>SUP. CAMPO DETER. CULT. DECLARADO (ha)</u>	<u>SUP. DEC. REDUCIDA (ha)</u>	<u>SUP. PROPUESTA (ha)</u>
170000006032032	04-006-010-00105-001	104024	S	432	24,00	0,88	0,88	0,88		0,88			0,88	0,88
170000006032033	04-006-010-00110-001	104007	S	432	27,30	2,84	2,84	2,84		2,84			2,84	2,84
170000006032034	04-070-005-00051-001	104020	S	432	16,70	4,27	4,27	4,27		4,27			4,27	4,27
170000006032035	04-006-012-00009-039	104007	S	432	27,10	2,30	2,30	2,30		2,30			2,30	2,30
170000006032036	04-006-012-00036-001	104007	S	432	20,20	1,33	1,33	1,33		1,33			1,33	1,33
170000006032037	04-070-033-00117-002	104007	S	432	27,90	1,07	1,07	1,07		1,07			1,07	1,07
170000006032038	04-070-025-00120-008	104007	S	432	30,80	2,19	2,19	2,19		2,19			2,19	2,19
170000006032040	04-070-033-00117-005	104007	S	432	22,60	0,66	0,66	0,66		0,66			0,66	0,66
170000006032041	04-070-033-00127-001	104007	S	432	16,10	0,48	0,48	0,48		0,48			0,48	0,48
170000006032042	04-070-033-00117-008	104007	S	432	15,50	1,04	1,04	1,04		1,04			1,04	1,04
170000006032043	04-070-034-00018-003	104007	S	432	22,80	0,65	0,65	0,65		0,65			0,65	0,65
170000006032044	04-006-010-00107-007	104024	S	432	17,00	0,06	0,06	0,06		0,06			0,06	0,06
170000006032045	04-006-010-00107-005	104024	S	432	19,70	0,01	0,01	0,01		0,01			0,01	0,01
170000006032046	04-006-010-00107-003	104024	S	432	24,80	0,35	0,35	0,35		0,35			0,35	0,35
170000006032047	04-006-010-00109-016	104007	S	432	28,80	1,04	1,04	1,04		1,04			1,04	1,04
170000006032048	04-006-010-00110-012	104007	S	432	26,60	0,70	0,70	0,70		0,70			0,70	0,70
170000006032049	04-006-010-00108-005	104024	S	432	29,60	0,03	0,03	0,03		0,03			0,03	0,03
170000006032050	04-006-010-00108-009	104024	S	432	32,30	0,01	0,01	0,01		0,01			0,01	0,01
170000006032051	04-006-010-00108-001	104024	S	432	21,90	0,68	0,68	0,68		0,68			0,68	0,68
170000006032052	04-006-010-00109-007	104007	S	432	25,90	4,17	4,17	4,17		4,17			4,17	4,17
170000006032053	04-006-010-00109-014	104007	S	432	25,80	0,18	0,18	0,18		0,18			0,18	0,18
170000006032054	04-006-010-00110-013	104007	S	432	23,70	0,37	0,37	0,37		0,37			0,37	0,37
170000006032055	04-006-012-00009-023	104007	S	432	22,70	6,30	6,30	6,30		6,30			6,30	6,30
170000006032056	04-006-012-00006-008	104007	S	432	23,60	2,56	2,56	2,56		2,56			2,56	2,56
170000006032057	04-006-012-00006-009	104007	S	432	35,70	0,23	0,23	0,23		0,23			0,23	0,23
170000006032058	04-006-012-00004-012	104007	S	432	14,70	0,57	0,57	0,57		0,57			0,57	0,57
170000006032059	04-006-012-00004-014	104007	S	432	14,20	0,18	0,18	0,18		0,18			0,18	0,18
170000006032060	04-006-010-00109-018	104007	S	432	18,00	0,07	0,07	0,07		0,07			0,07	0,07
170000006032061	04-006-012-00004-004	104007	S	432	14,50	0,94	0,94	0,94		0,94			0,94	0,94

**INCIDENCIAS****INCIDENCIA DESCRIPCIÓN**

256 Solicitud con recintos no declarados en campaña actual con una reducción por omisión de superficie superior al 3%  
CÓDIGO PARA EL PORCENTAJE DE REDUCCIÓN POR OMISIÓN QUE CORRESPONDE A LA SOLICITUD:2

(1) Superficie declarada admisible ajustada con la superficie comprometida.  
(2) Factor de penalización valorando el alcance para el tipo de compromiso.

Puede verificar la integridad de una copia de este documento mediante la lectura del código QR adjunto o mediante el acceso a la dirección <https://ws050.juntadeandalucia.es/verificarFirma> indicando el código de VERIFICACIÓN

FIRMADO POR	JUAN JOSE SOLER GARCIA	FECHA	03/07/2024	
	ROCIO GUIJARRO MILLAN			
VERIFICACIÓN	Pk2jmGCJWUB3686MPKY7GEXJCD3GC4	PÁGINA	1714/2334	



**APELLIDOS Y NOMBRE / RAZÓN SOCIAL**

PEREZ MIRON ANTONIA MARIA

**NIF**  
\*\*\*0748\*

**EXPEDIENTE**  
1275718

**ANUALIDAD DE PAGO**  
1ª

**IMPORTE POR ANUALIDAD**

	2023	2024	2025	2026	2027
IMPORTE MÁXIMO SUBVENCIONABLE	4.413,46 €	4.413,46 €	4.413,46 €	4.413,46 €	4.413,46 €
IMPORTE MEDIO DE TRANSFERENCIA (€/ha)	216,24 €	216,24 €	216,24 €	216,24 €	216,24 €

**RESUMEN DE UNIDADES**

Cód	GRUPO DE PAGO	Sup. Dec. Admisible (ha)	Sup. Comprometida (ha)	Sup. ajustada compromiso (I) (ha)	% sobredec.	Sup. Propuesta (ha)	Importe Declarado	Importe Topado	Importe Propuesto	Importe tras sobredec.
432	FRUTALES SECANO	20,41		20,41	0,00	20,41	4.413,46	4.413,46	4.413,46	4.413,46
<b>TOTAL</b>		20,41	20,41	20,41		20,41	4.413,46	4.413,46	4.413,46	4.413,46

**APLICACIÓN DE REDUCCIONES Y PENALIZACIONES**

GRUPO DE PAGO	Importe Calculado	Importe prereduc.	Criterios de subvencionabilidad y compromisos	Presentación tardía	Omisión declaración	Condicionalidad	IMPORTE (Euros) PROPUESTO
FRUTALES SECANO	4.413,46	4.413,46	0,00	0,00	0,00	0,00	4.413,46
<b>TOTAL</b>	4.413,46	4.413,46					4.413,46

**RESUMEN DE PAGOS**

	IMPORTE ( Euros )			
	PROPUESTO	FEADER (Eje 2)	MAPA	CAPADR
PROPUESTO	4.413,46	3.751,44	432,96	229,06

**RECINTOS PROPUESTOS**

REF.	REFERENCIA SIGPAC	CULTIVO DESCRIPCIÓN CULTIVO	S/R	G.PAGO	PEND. MEDIA (%)	SUP. DEC. ADMISIBLE (ha)	SUP. COMPROM. (ha)	SUP. AJUSTADA COMPR.(I) (ha)	SUP. CONV. SIGPAC (ha)	SUP. CERTIE. (ha)	SUP. CAMPO (ha)	SUP. CAMPO DETER. CULT. DECLARADO (ha)	SUP. DEC. REDUCIDA (ha)	SUP. PROPUESTA (ha)
1700000007125223	04-037-015-00017-003	104007 ALMENDROS-COMUNA	S	432	6,40	10,09	10,09	10,09		10,09			10,09	10,09
1700000007125224	04-037-015-00053-001	104007 ALMENDROS-COMUNA	S	432	7,50	6,37	6,37	6,37		6,37			6,37	6,37
1700000007125225	04-037-016-00006-001	104007 ALMENDROS-COMUNA	S	432	17,00	0,19	0,19	0,19		0,19			0,19	0,19
1700000007125226	04-037-015-00053-002	104007 ALMENDROS-COMUNA	S	432	8,30	0,06	0,06	0,06		0,06			0,06	0,06
1700000007125227	04-037-015-00085-001	104007 ALMENDROS-COMUNA	S	432	5,40	3,70	3,70	3,70		3,70			3,70	3,70

(1) Superficie declarada admisible ajustada con la superficie comprometida.  
(2) Factor de penalización valorando el alcance para el tipo de compromiso.

Puede verificar la integridad de una copia de este documento mediante la lectura del código QR adjunto o mediante el acceso a la dirección <https://ws050.juntadeandalucia.es/verificarFirma> indicando el código de VERIFICACIÓN

FIRMADO POR	JUAN JOSE SOLER GARCIA	FECHA	03/07/2024	
	ROCIO GUIJARRO MILLAN			
VERIFICACIÓN	Pk2jmGCJWUB3686MPKY7GEXJCD3GC4	PÁGINA	1715/2334	



**APELLIDOS Y NOMBRE / RAZÓN SOCIAL** PEREZ MIRON MARIA DOLORES  
**NIF** \*\*\*\*7746\*  
**EXPEDIENTE** 1200161  
**ANUALIDAD DE PAGO** 1ª

**IMPORTE POR ANUALIDAD**

	2023	2024	2025	2026	2027
IMPORTE MÁXIMO SUBVENCIONABLE	4.022,06 €	4.022,06 €	4.022,06 €	4.022,06 €	4.022,06 €
IMPORTE MEDIO DE TRANSFERENCIA (€/ha)	216,24 €	216,24 €	216,24 €	216,24 €	216,24 €

**RESUMEN DE UNIDADES**

Cód	GRUPO DE PAGO	Sup. Dec. Admisible (ha)	Sup. Comprometida (ha)	Sup. ajustada compromiso (I) (ha)	% sobredec.	Sup. Propuesta (ha)	Importe Declarado	Importe Topado	Importe Propuesto	Importe tras sobredec.
432	FRUTALES SECANO	18,60		18,60	0,00	18,60	4.022,06	4.022,06	4.022,06	4.022,06
<b>TOTAL</b>		18,60	18,60	18,60		18,60	4.022,06	4.022,06	4.022,06	4.022,06

**APLICACIÓN DE REDUCCIONES Y PENALIZACIONES**

GRUPO DE PAGO	Importe Calculado	Importe prerreduc.	Criterios de subvencionabilidad y compromisos	Presentación tardía	Omisión declaración	Condicionalidad	IMPORTE (Euros) PROPUESTO
FRUTALES SECANO	4.022,06	4.022,06	0,00	0,00	0,00	0,00	4.022,06
<b>TOTAL</b>	4.022,06	4.022,06					4.022,06

**RESUMEN DE PAGOS**

	IMPORTE (Euros)			
	PROPUESTO	FEADER (Eje 2)	MAPA	CAPADR
PROPUESTO	4.022,06	3.418,75	394,56	208,75

**RECINTOS PROPUESTOS**

REF.	REFERENCIA SIGPAC	CULTIVO	DESCRIPCIÓN CULTIVO	S/R	G.PAGO	PEND. MEDIA (%)	SUP. DEC. ADMISIBLE (ha)	SUP. COMPROM. (ha)	SUP. AJUSTADA COMPR.(I) (ha)	SUP. CONV. SIGPAC (ha)	SUP. CERTIE. (ha)	SUP. CAMPO (ha)	SUP. CAMPO DETER. CULT. DECLARADO (ha)	SUP. DEC. REDUCIDA (ha)	SUP. PROPUESTA (ha)
170000006496484	04-037-009-00078-001	104057	ALMENDROS-AVIJOR	S	432	3,90	0,71	0,71	0,71		0,71			0,71	0,71
1700000006496485	04-037-009-00079-001	104057	ALMENDROS-AVIJOR	S	432	5,60	0,48	0,48	0,48		0,48			0,48	0,48
1700000006496486	04-037-009-00088-001	104057	ALMENDROS-AVIJOR	S	432	7,20	1,42	1,42	1,42		1,42			1,42	1,42
1700000006496487	04-037-016-00156-001	104020	ALMENDROS-GUARA	S	432	7,40	0,28	0,28	0,28		0,28			0,28	0,28
1700000006496488	04-037-016-00089-002	104020	ALMENDROS-GUARA	S	432	8,40	0,54	0,54	0,54		0,54			0,54	0,54
1700000006496489	04-037-016-00087-001	104020	ALMENDROS-GUARA	S	432	5,80	3,51	3,51	3,51		3,51			3,51	3,51
1700000006496490	04-037-016-00073-001	104020	ALMENDROS-GUARA	S	432	10,30	1,03	1,03	1,03		1,03			1,03	1,03
1700000006496491	04-037-053-00101-001	104020	ALMENDROS-GUARA	S	432	7,00	0,29	0,29	0,29		0,29			0,29	0,29
1700000006496492	04-037-053-00022-001	104020	ALMENDROS-GUARA	S	432	7,00	3,07	3,07	3,07		3,07			3,07	3,07
1700000006496493	04-037-016-00026-001	104020	ALMENDROS-GUARA	S	432	4,80	1,54	1,54	1,54		1,54			1,54	1,54
1700000006496494	04-037-016-00041-001	104010	ALMENDROS-DESMAYO ROJO	S	432	5,50	2,44	2,44	2,44		2,44			2,44	2,44
1700000006496495	04-037-015-00072-001	104057	ALMENDROS-AVIJOR	S	432	7,00	2,79	2,79	2,79		2,79			2,79	2,79
1700000006496496	04-037-015-00076-001	104057	ALMENDROS-AVIJOR	S	432	6,90	0,50	0,50	0,50		0,50			0,50	0,50

(1) Superficie declarada admisible ajustada con la superficie comprometida.  
 (2) Factor de penalización valorando el alcance para el tipo de compromiso.

Puede verificar la integridad de una copia de este documento mediante la lectura del código QR adjunto o mediante el acceso a la dirección <https://ws050.juntadeandalucia.es/verificarFirma> indicando el código de VERIFICACIÓN

FIRMADO POR	JUAN JOSE SOLER GARCIA	FECHA	03/07/2024	
	ROCIO GUIJARRO MILLAN			
VERIFICACIÓN	Pk2jmGCJWUB3686MPKY7GEXJCD3GC4	PÁGINA	1716/2334	





**APELLIDOS Y NOMBRE / RAZÓN SOCIAL**

PEREZ MOLINA ADORACION

**NIF**  
\*\*\*\*4884\*

**EXPEDIENTE**  
1231444

**ANUALIDAD DE PAGO**  
1ª

**IMPORTE POR ANUALIDAD**

	2023	2024	2025	2026	2027
IMPORTE MÁXIMO SUBVENCIONABLE	5.527,09 €	5.527,09 €	5.527,09 €	5.527,09 €	5.527,09 €
IMPORTE MEDIO DE TRANSFERENCIA (€/ha)	216,24 €	216,24 €	216,24 €	216,24 €	216,24 €

**RESUMEN DE UNIDADES**

Cód	GRUPO DE PAGO	Sup. Dec. Admisible (ha)	Sup. Comprometida (ha)	Sup. ajustada compromiso (1) (ha)	% sobredec.	Sup. Propuesta (ha)	Importe Declarado	Importe Topado	Importe Propuesto	Importe tras sobredec.
432	FRUTALES SECANO	25,58		25,56	0,00	25,56	5.527,09	5.527,09	5.527,09	5.527,09
<b>TOTAL</b>		25,58	25,56	25,56		25,56	5.527,09	5.527,09	5.527,09	5.527,09

**APLICACIÓN DE REDUCCIONES Y PENALIZACIONES**

GRUPO DE PAGO	Importe Calculado	Importe prerreduc.	Criterios de subvencionabilidad y compromisos	Presentación tardía	Omisión declaración	Condicionabilidad	IMPORTE (Euros) PROPUESTO
FRUTALES SECANO	5.527,09	5.527,09	0,00	0,00	0,00	0,00	5.527,09
<b>TOTAL</b>	5.527,09	5.527,09					5.527,09

**RESUMEN DE PAGOS**

	IMPORTE (Euros)			
	PROPUESTO	FEADER (Eje 2)	MAPA	CAPADR
PROPUESTO	5.527,09	4.698,03	542,21	286,85

**RECINTOS PROPUESTOS**

REF.	REFERENCIA SIGPAC	CULTIVO	DESCRIPCIÓN CULTIVO	S/R	G.PAGO	PEND. MEDIA (%)	SUP. DEC. ADMISIBLE (ha)	SUP. COMPROM. (ha)	SUP. AJUSTADA COMPROM. (1) (ha)	SUP. CONV. SIGPAC (ha)	SUP. CERTIE. (ha)	SUP. CAMPO (ha)	SUP. CAMPO DETER. CULT. DECLARADO (ha)	SUP. DEC. REDUCIDA (ha)	SUP. PROPUESTA (ha)
-751507	04-099-045-00462-001	104014	ALMENDROS-FERRAGNES	S	432	22,10	0,04	0,04	0,04		0,04			0,04	0,04
1700000006937289	04-099-010-00014-002	104014	ALMENDROS-FERRAGNES	S	432	14,70	0,64	0,64	0,64		0,64			0,64	0,64
1700000006937290	04-099-010-00011-013	104024	ALMENDROS-MARCONA	S	432	17,60	14,94	14,92	14,92		14,94			14,92	14,92
1700000006937291	04-099-010-00056-007	104014	ALMENDROS-FERRAGNES	S	432	16,10	1,86	1,86	1,86		1,86			1,86	1,86
1700000006937292	04-099-010-00055-001	104014	ALMENDROS-FERRAGNES	S	432	13,30	0,27	0,27	0,27		0,27			0,27	0,27
1700000006937293	04-099-045-00171-005	104014	ALMENDROS-FERRAGNES	S	432	17,40	0,34	0,34	0,34		0,34			0,34	0,34
1700000006937294	04-099-045-00128-001	104014	ALMENDROS-FERRAGNES	S	432	20,10	0,82	0,82	0,82		0,82			0,82	0,82
1700000006937295	04-099-045-00171-001	104014	ALMENDROS-FERRAGNES	S	432	16,20	0,98	0,98	0,98		0,98			0,98	0,98
1700000006937296	04-099-045-00135-005	104014	ALMENDROS-FERRAGNES	S	432	19,20	5,69	5,69	5,69		5,69			5,69	5,69

**INCIDENCIAS**

**INCIDENCIA DESCRIPCIÓN**

4272 Verifica que las líneas de declaración de las Solicitudes Únicas no tienen solapes con la capa de Retroactividad Gráfica (ambas de la misma campaña) a nivel de expediente/línea de declaración gráfica de la solicitud.  
 Ref:1700000006937290 Recinto:04-099-010-00011-00013 Cultivo: - Agregado de la referencia del recinto.:0 Zona de la referencia del recinto.:0 Superficie solapada.:0,02 Id. Incid.:95945432

(1) Superficie declarada admisible ajustada con la superficie comprometida.  
 (2) Factor de penalización valorando el alcance para el tipo de compromiso.

Puede verificar la integridad de una copia de este documento mediante la lectura del código QR adjunto o mediante el acceso a la dirección <a href="https://ws050.juntadeandalucia.es/verificarFirma">https://ws050.juntadeandalucia.es/verificarFirma</a> indicando el código de VERIFICACIÓN					
FIRMADO POR	JUAN JOSE SOLER GARCIA		FECHA		03/07/2024
	ROCIO GUIJARRO MILLAN				
VERIFICACIÓN	Pk2jmGCJWUB3686MPKY7GEXJCD3GC4		PÁGINA		1717/2334



**APELLIDOS Y NOMBRE / RAZÓN SOCIAL**

PEREZ MOLINA ANDRES

**NIF**

\*\*\*\*1557\*

**EXPEDIENTE**

1233458

**ANUALIDAD DE PAGO**

1ª

**IMPORTE POR ANUALIDAD**

	2023	2024	2025	2026	2027
IMPORTE MÁXIMO SUBVENCIONABLE	8.286,54 €	8.286,54 €	8.286,54 €	8.286,54 €	8.286,54 €
IMPORTE MEDIO DE TRANSFERENCIA (€/ha)	228,78 €	228,78 €	228,78 €	228,78 €	228,78 €

**RESUMEN DE UNIDADES**

Cód	GRUPO DE PAGO	Sup. Dec. Admisible (ha)	Sup. Comprometida (ha)	Sup. ajustada compromiso (I) (ha)	% sobredec.	Sup. Propuesta (ha)	Importe Declarado	Importe Topado	Importe Propuesto	Importe tras sobredec.
429	OLIVAR	14,38		14,35	0,00	14,35	3.557,37	3.557,37	3.557,37	3.557,37
432	FRUTALES SECANO	21,87		21,87	0,00	21,87	4.729,17	4.729,17	4.729,17	4.729,17
<b>TOTAL</b>		36,25	36,22	36,22		36,22	8.286,54	8.286,54	8.286,54	8.286,54

**APLICACIÓN DE REDUCCIONES Y PENALIZACIONES**

GRUPO DE PAGO	Importe Calculado	Importe prereduc.	Criterios de			Omisión declaración	Condicionalidad	IMPORTE (Euros)	
			subvencionabilidad y compromisos	Presentación tardía				PROPUESTO	
FRUTALES SECANO	4.729,17	4.729,17	0,00	0,00	0,00	0,00		4.729,17	
OLIVAR	3.557,37	3.557,37	0,00	0,00	0,00	0,00		3.557,37	
<b>TOTAL</b>	8.286,54	8.286,54						8.286,54	

**RESUMEN DE PAGOS**

PROPUESTO	IMPORTE (Euros)			
	PROPUESTO	FEADER (Eje 2)	MAPA	CAPADR
PROPUESTO	8.286,54	7.043,55	812,91	430,08

**RECINTOS PROPUESTOS**

REF.	REFERENCIA SIGPAC	CULTIVO DESCRIPCIÓN CULTIVO	S/R	G.PAGO	PEND. MEDIA (%)	SUP. DEC. ADMISIBLE (ha)	SUP. COMPROM. (ha)	SUP. AJUSTADA COMPR. (I) (ha)	SUP. CONV. SIGPAC (ha)	SUP. CERTIF. (ha)	SUP. CAMPO (ha)	SUP. CAMPO DETER. CULT. DECLARADO (ha)	SUP. DEC. REDUCIDA (ha)	SUP. PROPUESTA (ha)
-593872	04-099-004-00142-012	101010 OLIVAR-PICUAL	S	429	11,30	6,13	6,10	6,10		6,13				6,10
1700000006903362	04-099-004-00141-011	101010 OLIVAR-PICUAL	S	429	15,10	3,96	3,96	3,96		3,96				3,96
1700000006903379	04-099-004-00142-043	101010 OLIVAR-PICUAL	S	429	14,20	4,29	4,29	4,29		4,29				4,29
-1630490	04-099-022-00150-003	104007 ALMENDROS-COMUNA	S	432	22,00	0,52	0,52	0,52		0,52				0,52
-1630489	04-099-022-00151-005	104007 ALMENDROS-COMUNA	S	432	23,60	0,70	0,70	0,70		0,70				0,70
-1630488	04-099-022-00152-002	104007 ALMENDROS-COMUNA	S	432	20,00	0,64	0,64	0,64		0,64				0,64
-596144	04-099-022-00716-008	104020 ALMENDROS-GUARA	S	432	18,80	0,82	0,82	0,82		0,82				0,82
-593914	04-099-022-00149-002	104024 ALMENDROS-MARCONA	S	432	18,40	0,42	0,42	0,42		0,42				0,42
-184161	04-099-022-00716-008	104024 ALMENDROS-MARCONA	S	432	18,80	1,63	1,63	1,63		1,63				1,63
1700000006903363	04-099-022-00716-004	104020 ALMENDROS-GUARA	S	432	15,10	0,18	0,18	0,18		0,18				0,18
1700000006903386	04-099-017-00302-001	104022 ALMENDROS-LARGUETA	S	432	21,30	4,82	4,82	4,82		4,82				4,82
1700000006903387	04-099-050-00091-003	104024 ALMENDROS-MARCONA	S	432	17,40	4,87	4,87	4,87		4,87				4,87
1700000006903388	04-099-017-00302-006	104020 ALMENDROS-GUARA	S	432	18,20	0,73	0,73	0,73		0,73				0,73
1700000006903389	04-099-017-00360-001	104020 ALMENDROS-GUARA	S	432	10,30	0,35	0,35	0,35		0,35				0,35
1700000006903401	04-099-022-00716-002	104024 ALMENDROS-MARCONA	S	432	25,40	5,54	5,54	5,54		5,54				5,54
1700000006903403	04-099-050-00088-002	104024 ALMENDROS-MARCONA	S	432	8,90	0,65	0,65	0,65		0,65				0,65

(1) Superficie declarada admisible ajustada con la superficie comprometida.  
(2) Factor de penalización valorando el alcance para el tipo de compromiso.

Puede verificar la integridad de una copia de este documento mediante la lectura del código QR adjunto o mediante el acceso a la dirección <https://ws050.juntadeandalucia.es/verificarFirma> indicando el código de VERIFICACIÓN

FIRMADO POR	JUAN JOSE SOLER GARCIA	FECHA	03/07/2024	
	ROCIO GUIJARRO MILLAN			
VERIFICACIÓN	Pk2jmGCJWUB3686MPKY7GEXJCD3GC4	PÁGINA	1718/2334	



**INCIDENCIAS**

**INCIDENCIA DESCRIPCIÓN**

- 218 La superficie total declarada sobre un mismo recinto en el conjunto de los expedientes, no puede superar la superficie total que el SIGPAC establece para ese recinto.  
Ref:6961670 Recinto:04-099-022-00153-00003 Cultivo:104007 ALMENDROS-COMUNA Secano Suma de superficies declaradas para este recinto por todos los solicitantes (Áreas):83 Superficie SIGPAC medida para este recinto (Áreas):53 Exceso de superficie declarada (Hectáreas):0,3 Suma de superficies declaradas para este recinto por el solicitante (Áreas):19
- 4272 Verifica que las líneas de declaración de las Solicitudes Únicas no tienen solapes con la capa de Retroactividad Gráfica (ambas de la misma campaña) a nivel de expediente/línea de declaración gráfica de la solicitud.  
Ref:-593872 Recinto:04-099-004-00142-00012 Cultivo: - Agregado de la referencia del recinto.:0 Zona de la referencia del recinto.:0 Superficie solapada.:0,03 Id. Incid.:95945806
- 100421 Recinto declarado por error para una operación de la 6503, que se ha corregido de oficio marcando la operación correcta, de acuerdo con la fecha de inscripción del recinto en la producción ecológica.  
Ref:-1630489 Recinto:04-099-022-00151-00005 Cultivo:104007 ALMENDROS-COMUNA Secano  
Ref:-1630488 Recinto:04-099-022-00152-00002 Cultivo:104007 ALMENDROS-COMUNA Secano  
Ref:6961670 Recinto:04-099-022-00153-00003 Cultivo:104007 ALMENDROS-COMUNA Secano  
Ref:170000006903387 Recinto:04-099-050-00091-00003 Cultivo:104024 ALMENDROS-MARCONA Secano
- 100424 Solicita recinto que no está comprometido para la operación.  
Ref:6961670 Recinto:04-099-022-00153-00003 Cultivo:104007 ALMENDROS-COMUNA Secano

(1) Superficie declarada admisible ajustada con la superficie comprometida.  
(2) Factor de penalización valorando el alcance para el tipo de compromiso.

Puede verificar la integridad de una copia de este documento mediante la lectura del código QR adjunto o mediante el acceso a la dirección <https://ws050.juntadeandalucia.es/verificarFirma> indicando el código de VERIFICACIÓN

FIRMADO POR	JUAN JOSE SOLER GARCIA	FECHA	03/07/2024	
	ROCIO GUIJARRO MILLAN			
VERIFICACIÓN	Pk2jmGCJWUB3686MPKY7GEXJCD3GC4	PÁGINA	1719/2334	

**APELLIDOS Y NOMBRE / RAZÓN SOCIAL**

PEREZ MORA MARIA DOLORES

**NIF**

\*\*\*6162\*

**EXPEDIENTE**

1115784

**ANUALIDAD DE PAGO**

1ª

**IMPORTE POR ANUALIDAD**

	2023	2024	2025	2026	2027
IMPORTE MÁXIMO SUBVENCIONABLE	8.022,50 €	8.022,50 €	8.022,50 €	8.022,50 €	8.022,50 €
IMPORTE MEDIO DE TRANSFERENCIA (€/ha)	216,24 €	216,24 €	216,24 €	216,24 €	216,24 €

**RESUMEN DE UNIDADES**

Cód	GRUPO DE PAGO	Sup. Dec. Admisible (ha)	Sup. Comprometida (ha)	Sup. ajustada compromiso (1) (ha)	% sobredec.	Sup. Propuesta (ha)	Importe Declarado	Importe Topado	Importe Propuesto	Importe tras sobredec.
432	FRUTALES SECANO	37,10		37,10	0,00	37,10	8.022,50	8.022,50	8.022,50	8.022,50
<b>TOTAL</b>		37,10	37,10	37,10		37,10	8.022,50	8.022,50	8.022,50	8.022,50

**APLICACIÓN DE REDUCCIONES Y PENALIZACIONES**

GRUPO DE PAGO	Importe Calculado	Importe prereduc.	Criterios de subvencionabilidad y compromisos	Presentación tardía	Omisión declaración	Condicionalidad	IMPORTE (Euros) PROPUESTO
FRUTALES SECANO	8.022,50	8.022,50	0,00	0,00	0,00	0,00	8.022,50
<b>TOTAL</b>	8.022,50	8.022,50					8.022,50

**RESUMEN DE PAGOS**

	IMPORTE (Euros)			
	PROPUESTO	FEADER (Eje 2)	MAPA	CAPADR
PROPUESTO	8.022,50	6.819,13	787,01	416,36

**RECINTOS PROPUESTOS**

REF.	REFERENCIA SIGPAC	CULTIVO DESCRIPCIÓN CULTIVO	S/R G.PAGO	PEND. MEDIA (€)	SUP. DEC. ADMISIBLE (ha)	SUP. COMPROM. (ha)	SUP. AJUSTADA COMPROM. (1) (ha)	SUP. CONV. SIGPAC (ha)	SUP. CERTIE. (ha)	SUP. CAMPO (ha)	SUP. CAMPO DETER. CULT. DECLARADO (ha)	SUP. DEC. REDUCIDA (ha)	SUP. PROPUESTA (ha)
-742205	04-098-034-09001-005	104087 ALMENDROS-FERRAGMESS	S 432	14,80	0,03	0,03	0,03		0,03			0,03	0,03
-81306	04-098-034-00058-005	104087 ALMENDROS-FERRAGMESS	S 432	7,50	1,22	1,22	1,22		1,22			1,22	1,22
1700000004478188	04-098-030-00002-003	104087 ALMENDROS-FERRAGMESS	S 432	19,40	11,94	11,94	11,94		11,94			11,94	11,94
1700000004478189	04-098-034-00057-005	104087 ALMENDROS-FERRAGMESS	S 432	14,10	10,88	10,88	10,88		10,88			10,88	10,88
1700000004478190	04-098-034-00059-001	104024 ALMENDROS-MARCONA	S 432	11,40	0,59	0,59	0,59		0,59			0,59	0,59
1700000004478191	04-098-034-00058-004	104087 ALMENDROS-FERRAGMESS	S 432	15,40	12,44	12,44	12,44		12,44			12,44	12,44

(1) Superficie declarada admisible ajustada con la superficie comprometida.  
(2) Factor de penalización valorando el alcance para el tipo de compromiso.Puede verificar la integridad de una copia de este documento mediante la lectura del código QR adjunto o mediante el acceso a la dirección <https://ws050.juntadeandalucia.es/verificarFirma> indicando el código de VERIFICACIÓN

FIRMADO POR	JUAN JOSE SOLER GARCIA	FECHA	03/07/2024
	ROCIO GUIJARRO MILLAN		
VERIFICACIÓN	Pk2jmGCJWUB3686MPKY7GEXJCD3GC4	PÁGINA	1720/2334





**APELLIDOS Y NOMBRE / RAZÓN SOCIAL**

PEREZ MORALES BERNARDO

**NIF**

\*\*\*4182\*

**EXPEDIENTE**

1168421

**ANUALIDAD DE PAGO**

1ª

**IMPORTE POR ANUALIDAD**

	2023	2024	2025	2026	2027
IMPORTE MÁXIMO SUBVENCIONABLE	5.255,37 €	5.255,37 €	5.255,37 €	5.255,37 €	5.255,37 €
IMPORTE MEDIO DE TRANSFERENCIA (€/ha)	221,28 €	221,28 €	221,28 €	221,28 €	221,28 €

**RESUMEN DE UNIDADES**

Cód	GRUPO DE PAGO	Sup. Dec. Admisible (ha)	Sup. Comprometida (ha)	Sup. ajustada compromiso (1) (ha)	% sobredec.	Sup. Propuesta (ha)	Importe Declarado	Importe Topado	Importe Propuesto	Importe tras sobredec.
429	OLIVAR	3,78		3,78	0,00	3,78	937,06	937,06	937,06	937,06
432	FRUTALES SECANO	19,97		19,97	0,00	19,97	4.318,31	4.318,31	4.318,31	4.318,31
<b>TOTAL</b>		23,75	23,75	23,75		23,75	5.255,37	5.255,37	5.255,37	5.255,37

**APLICACIÓN DE REDUCCIONES Y PENALIZACIONES**

GRUPO DE PAGO	Importe Calculado	Importe prerreduc. y compromisos	Criterios de subvencionabilidad y compromisos	Presentación tardía	Omisión declaración	Condicionalidad	IMPORTE (Euros) PROPUESTO
FRUTALES SECANO	4.318,31	4.318,31	0,00	0,00	0,00	0,00	4.318,31
OLIVAR	937,06	937,06	0,00	0,00	0,00	0,00	937,06
<b>TOTAL</b>	5.255,37	5.255,37					5.255,37

**RESUMEN DE PAGOS**

	IMPORTE ( Euros )			
	PROPUESTO	FEADER (Eje 2)	MAPA	CAPADR
PROPUESTO	5.255,37	4.467,06	515,56	272,75

**RECINTOS PROPUESTOS**

REF.	REFERENCIA SIGPAC	CULTIVO	DESCRIPCIÓN CULTIVO	S/R G.PAGO	PEND. MEDIA (%)	SUP. DEC. ADMISIBLE (ha)	SUP. COMPROM. (ha)	SUP. AJUSTADA COMPR.(1) (ha)	SUP. CONV. SIGPAC (ha)	SUP. CERTIF. (ha)	SUP. CAMPO (ha)	SUP. CAMPO DETER. CULT. DECLARADO (ha)	SUP. DEC. REDUCIDA (ha)	SUP. PROPUESTA (ha)
-1544111	04-099-012-00019-023	101194	OLIVAR-LECHIN DE GRANADA	S 429	23,20	0,05	0,05	0,05	0,05	0,05			0,05	0,05
-951770	04-099-011-00169-036	101194	OLIVAR-LECHIN DE GRANADA	S 429	35,10	0,30	0,30	0,30	0,30	0,30			0,30	0,30
1700000005411300	04-053-052-00023-011	101194	OLIVAR-LECHIN DE GRANADA	S 429	16,20	0,05	0,05	0,05	0,05	0,05			0,05	0,05
1700000005411301	04-053-051-00113-002	101194	OLIVAR-LECHIN DE GRANADA	S 429	16,30	0,04	0,04	0,04	0,04	0,04			0,04	0,04
1700000005411302	04-053-052-00023-021	101194	OLIVAR-LECHIN DE GRANADA	S 429	32,40	0,05	0,05	0,05	0,05	0,05			0,05	0,05
1700000005411303	04-053-052-00023-020	101194	OLIVAR-LECHIN DE GRANADA	S 429	21,60	0,36	0,36	0,36	0,36	0,36			0,36	0,36
1700000005411304	04-099-011-00169-015	101194	OLIVAR-LECHIN DE GRANADA	S 429	22,80	0,28	0,28	0,28	0,28	0,28			0,28	0,28
1700000005411305	04-053-052-00023-022	101194	OLIVAR-LECHIN DE GRANADA	S 429	22,90	0,01	0,01	0,01	0,01	0,01			0,01	0,01
1700000005411307	04-099-011-00169-016	101194	OLIVAR-LECHIN DE GRANADA	S 429	27,50	1,81	1,81	1,81	1,81	1,81			1,81	1,81
1700000005411315	04-099-012-90001-003	101194	OLIVAR-LECHIN DE GRANADA	S 429	6,50	0,05	0,05	0,05	0,05	0,05			0,05	0,05
1700000005411317	04-099-012-00019-019	101194	OLIVAR-LECHIN DE GRANADA	S 429	26,10	0,11	0,11	0,11	0,11	0,11			0,11	0,11
1700000005411318	04-099-012-00423-003	101194	OLIVAR-LECHIN DE GRANADA	S 429	30,10	0,04	0,04	0,04	0,04	0,04			0,04	0,04
1700000005411320	04-099-012-00019-035	101194	OLIVAR-LECHIN DE GRANADA	S 429	39,60	0,04	0,04	0,04	0,04	0,04			0,04	0,04
1700000005411322	04-099-012-00427-008	101194	OLIVAR-LECHIN DE GRANADA	S 429	24,50	0,59	0,59	0,59	0,59	0,59			0,59	0,59
-122444	04-099-011-00169-033	104020	ALMENDROS-GUARA	S 432	6,70	0,12	0,12	0,12	0,12	0,12			0,12	0,12
5505093	04-099-012-00022-010	104020	ALMENDROS-GUARA	S 432	32,90	0,18	0,18	0,18	0,18	0,18			0,18	0,18
1700000005411330	04-053-002-00888-001	104022	ALMENDROS-LARGUETA	S 432	21,70	0,83	0,83	0,83	0,83	0,83			0,83	0,83
1700000005411331	04-099-012-00019-031	104020	ALMENDROS-GUARA	S 432	39,00	0,10	0,10	0,10	0,10	0,10			0,10	0,10
1700000005411332	04-099-012-00019-032	104020	ALMENDROS-GUARA	S 432	33,90	0,12	0,12	0,12	0,12	0,12			0,12	0,12
1700000005411334	04-053-052-00023-024	104022	ALMENDROS-LARGUETA	S 432	19,50	0,89	0,89	0,89	0,89	0,89			0,89	0,89
1700000005411335	04-053-052-00023-001	104024	ALMENDROS-MARCONA	S 432	27,90	5,40	5,40	5,40	5,40	5,40			5,40	5,40
1700000005411336	04-053-051-00094-002	104024	ALMENDROS-MARCONA	S 432	24,30	0,17	0,17	0,17	0,17	0,17			0,17	0,17
1700000005411337	04-053-051-00094-001	104024	ALMENDROS-MARCONA	S 432	32,00	0,27	0,27	0,27	0,27	0,27			0,27	0,27
1700000005411340	04-099-011-00169-027	104020	ALMENDROS-GUARA	S 432	42,60	0,06	0,06	0,06	0,06	0,06			0,06	0,06
1700000005411341	04-099-011-00169-001	104024	ALMENDROS-MARCONA	S 432	30,60	11,07	11,07	11,07	11,07	11,07			11,07	11,07
1700000005411342	04-053-052-00023-025	104024	ALMENDROS-MARCONA	S 432	11,90	0,53	0,53	0,53	0,53	0,53			0,53	0,53
1700000005411343	04-099-012-00022-009	104024	ALMENDROS-MARCONA	S 432	29,10	0,23	0,23	0,23	0,23	0,23			0,23	0,23

(1) Superficie declarada admisible ajustada con la superficie comprometida.  
(2) Factor de penalización valorando el alcance para el tipo de compromiso.

Puede verificar la integridad de una copia de este documento mediante la lectura del código QR adjunto o mediante el acceso a la dirección <https://ws050.juntadeandalucia.es/verificarFirma> indicando el código de VERIFICACIÓN

FIRMADO POR	JUAN JOSE SOLER GARCIA	FECHA	03/07/2024
	ROCIO GUIJARRO MILLAN		
VERIFICACIÓN	Pk2jmGCJWUB3686MPKY7GEXJCD3GC4	PÁGINA	1721/2334





**APELLIDOS Y NOMBRE / RAZÓN SOCIAL**

PEREZ NAVARRO ANGEL

**NIF**

\*\*\*\*8394\*

**EXPEDIENTE**

1160694

**ANUALIDAD DE PAGO**

1ª

**IMPORTE POR ANUALIDAD**

	2023	2024	2025	2026	2027
IMPORTE MÁXIMO SUBVENCIONABLE	6.986,21 €	6.986,21 €	6.986,21 €	6.986,21 €	6.986,21 €
IMPORTE MEDIO DE TRANSFERENCIA (€/ha)	220,11 €	220,11 €	220,11 €	220,11 €	220,11 €

**RESUMEN DE UNIDADES**

Cód	GRUPO DE PAGO	Sup. Dec. Admisible (ha)	Sup. Comprometida (ha)	Sup. ajustada compromiso (1) (ha)	% sobredec.	Sup. Propuesta (ha)	Importe Declarado	Importe Topado	Importe Propuesto	Importe tras sobredec.
432	FRUTALES SECANO	30,82		30,82	0,00	30,82	6.664,52	6.664,52	6.664,52	6.664,52
433	FRUTALES REGADÍO	0,92		0,92	0,00	0,92	321,69	321,69	321,69	321,69
<b>TOTAL</b>		31,74	31,74	31,74		31,74	6.986,21	6.986,21	6.986,21	6.986,21

**APLICACIÓN DE REDUCCIONES Y PENALIZACIONES**

GRUPO DE PAGO	Importe Calculado	Importe prereduc. y compromisos	Criterios de subvencionabilidad y compromisos	Presentación tardía	Omisión declaración	Condicionalidad	PROPUESTO (Euros)
FRUTALES REGADÍO	321,69	321,69	0,00	0,00	0,00	0,00	321,69
FRUTALES SECANO	6.664,52	6.664,52	0,00	0,00	0,00	0,00	6.664,52
<b>TOTAL</b>	6.986,21	6.986,21					6.986,21

**RESUMEN DE PAGOS**

	IMPORTE ( Euros )			
	PROPUESTO	FEADER (Eje 2)	MAPA	CAPADR
PROPUESTO	6.986,21	5.938,28	685,35	362,58

**RECINTOS PROPUESTOS**

REF.	REFERENCIA SIGPAC	CULTIVO DESCRIPCIÓN CULTIVO	S/R G.PAGO	PEND. MEDIA (%)	SUP. DEC. ADMISIBLE (ha)	SUP. COMPROM. (ha)	SUP. AJUSTADA COMPROM. (1) (ha)	SUP. CONV. SIGPAC (ha)	SUP. CERTIF. (ha)	SUP. CAMPO (ha)	SUP. CAMPO DETER. CULT. DECLARADO (ha)	SUP. DEC. REDUCIDA (ha)	SUP. PROPUESTA (ha)
-1298451	04-099-051-00007-008	104020 ALMENDROS-GUARA	S 432	12,50	0,37	0,37	0,37	0,37	0,37			0,37	0,37
4635202	04-099-043-00125-002	104022 ALMENDROS-LARGUETA	S 432	13,00	0,60	0,60	0,60	0,60	0,60			0,60	0,60
4635229	04-099-043-00153-001	104022 ALMENDROS-LARGUETA	S 432	25,60	5,67	5,67	5,67	5,67	5,67			5,67	5,67
4635238	04-099-043-00153-022	104014 ALMENDROS-FERRAGNES	S 432	26,70	0,19	0,19	0,19	0,19	0,19			0,19	0,19
4635244	04-099-043-00153-025	104020 ALMENDROS-GUARA	S 432	37,70	0,25	0,25	0,25	0,25	0,25			0,25	0,25
4635251	04-099-043-00155-007	104057 ALMENDROS-AVIJOR	S 432	27,20	1,06	1,06	1,06	1,06	1,06			1,06	1,06
4635256	04-099-043-00189-001	104022 ALMENDROS-LARGUETA	S 432	17,70	0,94	0,94	0,94	0,94	0,94			0,94	0,94
4635269	04-099-043-00218-010	104022 ALMENDROS-LARGUETA	S 432	21,60	1,93	1,93	1,93	1,93	1,93			1,93	1,93
4635274	04-099-043-00319-002	104022 ALMENDROS-LARGUETA	S 432	19,40	0,40	0,40	0,40	0,40	0,40			0,40	0,40
4635293	04-099-043-00320-002	104020 ALMENDROS-GUARA	S 432	32,30	0,67	0,67	0,67	0,67	0,67			0,67	0,67
4635298	04-099-043-00349-001	104057 ALMENDROS-AVIJOR	S 432	24,90	0,58	0,58	0,58	0,58	0,58			0,58	0,58
4635301	04-099-043-00350-001	104057 ALMENDROS-AVIJOR	S 432	15,80	0,14	0,14	0,14	0,14	0,14			0,14	0,14
4635305	04-099-043-00395-004	104014 ALMENDROS-FERRAGNES	S 432	43,50	0,25	0,25	0,25	0,25	0,25			0,25	0,25
4635311	04-099-043-80015-008	104020 ALMENDROS-GUARA	S 432	40,10	1,10	1,10	1,10	1,10	1,10			1,10	1,10
4635313	04-099-043-80019-010	104022 ALMENDROS-LARGUETA	S 432	13,90	0,94	0,94	0,94	0,94	0,94			0,94	0,94
4635355	04-099-043-00217-008	104018 ALMENDROS-GARRIGUES	S 432	24,20	2,98	2,98	2,98	2,98	2,98			2,98	2,98
4659414	04-099-043-80003-002	104020 ALMENDROS-GUARA	S 432	23,40	0,15	0,15	0,15	0,15	0,15			0,15	0,15
170000006174599	04-099-030-00470-009	104020 ALMENDROS-GUARA	S 432	18,00	6,33	6,33	6,33	6,33	6,33			6,33	6,33
170000006174601	04-099-051-00003-003	104020 ALMENDROS-GUARA	S 432	8,40	0,03	0,03	0,03	0,03	0,03			0,03	0,03
170000006174602	04-099-051-00003-006	104020 ALMENDROS-GUARA	S 432	9,60	0,04	0,04	0,04	0,04	0,04			0,04	0,04
170000006174603	04-099-051-00006-002	104020 ALMENDROS-GUARA	S 432	14,40	1,79	1,79	1,79	1,79	1,79			1,79	1,79
170000006174604	04-099-051-00007-001	104020 ALMENDROS-GUARA	S 432	10,30	1,39	1,39	1,39	1,39	1,39			1,39	1,39
170000006174605	04-099-051-00003-002	104020 ALMENDROS-GUARA	S 432	11,00	1,74	1,74	1,74	1,74	1,74			1,74	1,74
170000006174606	04-099-051-00097-001	104020 ALMENDROS-GUARA	S 432	10,50	0,99	0,99	0,99	0,99	0,99			0,99	0,99
170000006174608	04-099-050-00030-002	104020 ALMENDROS-GUARA	S 432	17,80	0,29	0,29	0,29	0,29	0,29			0,29	0,29
170000006174600	04-099-050-00032-002	104057 ALMENDROS-AVIJOR	R 433	13,50	0,26	0,26	0,26	0,26	0,26			0,26	0,26
170000006174607	04-099-050-00033-002	104057 ALMENDROS-AVIJOR	R 433	8,90	0,08	0,08	0,08	0,08	0,08			0,08	0,08
170000006174609	04-099-050-00034-002	104057 ALMENDROS-AVIJOR	R 433	12,30	0,19	0,19	0,19	0,19	0,19			0,19	0,19
170000006174610	04-099-050-00417-001	104057 ALMENDROS-AVIJOR	R 433	14,60	0,39	0,39	0,39	0,39	0,39			0,39	0,39

(1) Superficie declarada admisible ajustada con la superficie comprometida.  
(2) Factor de penalización valorando el alcance para el tipo de compromiso.

Puede verificar la integridad de una copia de este documento mediante la lectura del código QR adjunto o mediante el acceso a la dirección <https://ws050.juntadeandalucia.es/verificarFirma> indicando el código de VERIFICACIÓN

FIRMADO POR	JUAN JOSE SOLER GARCIA	FECHA	03/07/2024
	ROCIO GUIJARRO MILLAN		
VERIFICACIÓN	Pk2jmGJCWUB3686MPKY7GEXJCD3GC4	PÁGINA	1722/2334





**INCIDENCIAS**

**INCIDENCIA DESCRIPCIÓN**

242	Recinto pendiente de acreditación de titularidad. Ref:-816335 Recinto:04-099-043-00219-00012 Cultivo:104024 ALMENDROS-MARCONA Secano
100424	Solicita recinto que no está comprometido para la operación. Ref:-816335 Recinto:04-099-043-00219-00012 Cultivo:104024 ALMENDROS-MARCONA Secano

(1) Superficie declarada admisible ajustada con la superficie comprometida.  
(2) Factor de penalización valorando el alcance para el tipo de compromiso.

Puede verificar la integridad de una copia de este documento mediante la lectura del código QR adjunto o mediante el acceso a la dirección <https://ws050.juntadeandalucia.es/verificarFirma> indicando el código de VERIFICACIÓN

FIRMADO POR	JUAN JOSE SOLER GARCIA	FECHA	03/07/2024	
	ROCIO GUIJARRO MILLAN			
VERIFICACIÓN	Pk2jmGCJWUB3686MPKY7GEXJCD3GC4	PÁGINA	1723/2334	



**APELLIDOS Y NOMBRE / RAZÓN SOCIAL**

PEREZ NAVARRO JUAN

**NIF**  
\*\*\*0444\*

**EXPEDIENTE**  
1149585

**ANUALIDAD DE PAGO**  
1ª

**IMPORTE POR ANUALIDAD**

	2023	2024	2025	2026	2027
IMPORTE MÁXIMO SUBVENCIONABLE	9.383,38 €	9.383,38 €	9.383,38 €	9.383,38 €	9.383,38 €
IMPORTE MEDIO DE TRANSFERENCIA (€/ha)	218,42 €	218,42 €	218,42 €	218,42 €	218,42 €

**RESUMEN DE UNIDADES**

Cód	GRUPO DE PAGO	Sup. Dec. Admisible (ha)	Sup. Comprometida (ha)	Sup. ajustada compromiso (1) (ha)	% sobredec.	Sup. Propuesta (ha)	Importe Declarado	Importe Topado	Importe Propuesto	Importe tras sobredec.
429	OLIVAR	2,96		2,96	0,00	2,96	733,78	733,78	733,78	733,78
432	FRUTALES SECANO	43,43		40,00	0,00	40,00	8.649,60	8.649,60	8.649,60	8.649,60
<b>TOTAL</b>		46,39	42,96	42,96		42,96	9.383,38	9.383,38	9.383,38	9.383,38

**APLICACIÓN DE REDUCCIONES Y PENALIZACIONES**

GRUPO DE PAGO	Importe Calculado	Importe prereduc.	Criterios de subvencionabilidad y compromisos	Presentación tardía	Omisión declaración	Condicionalidad	IMPORTE (Euros)
							PROPUESTO
FRUTALES SECANO	8.649,60	8.649,60	0,00	0,00	0,00	0,00	8.649,60
OLIVAR	733,78	733,78	0,00	0,00	0,00	0,00	733,78
<b>TOTAL</b>	9.383,38	9.383,38					9.383,38

**RESUMEN DE PAGOS**

PROPUESTO	IMPORTE ( Euros )			
	PROPUESTO	FEADER (Eje 2)	MAPA	CAPADR
PROPUESTO	9.383,38	7.975,87	920,51	487,00

(1) Superficie declarada admisible ajustada con la superficie comprometida.  
(2) Factor de penalización valorando el alcance para el tipo de compromiso.

Puede verificar la integridad de una copia de este documento mediante la lectura del código QR adjunto o mediante el acceso a la dirección <https://ws050.juntadeandalucia.es/verificarFirma> indicando el código de VERIFICACIÓN

FIRMADO POR	JUAN JOSE SOLER GARCIA	FECHA	03/07/2024	
	ROCIO GUIJARRO MILLAN			
VERIFICACIÓN	Pk2jmGCJWUB3686MPKY7GEXJCD3GC4	PÁGINA	1724/2334	





**RECINTOS PROPUESTOS**

REF.	REFERENCIA SIGPAC	CULTIVO	DESCRIPCIÓN CULTIVO	S/R	G.PAGO	PEND. MEDIA (%)	SUP. DEC. ADMISIBLE (ha)	SUP. COMPROM. (ha)	SUP. AJUSTADA COMPR.(1) (ha)	SUP. CONV. SIGPAC (ha)	SUP. CERTIF. (ha)	SUP. CAMPO (ha)	SUP. CAMPO DECLARADO (ha)	SUP. DEC. REDUCIDA (ha)	SUP. PROPUESTA (ha)
170000005511879	04-099-045-00044-001	101194	OLIVAR-LECHIN DE GRANADA	S	429	7,50	0,05	0,05	0,05		0,05			0,05	0,05
170000005511880	04-099-045-00046-019	101194	OLIVAR-LECHIN DE GRANADA	S	429	5,20	0,09	0,09	0,09		0,09			0,09	0,09
170000005511881	04-099-045-00046-021	101194	OLIVAR-LECHIN DE GRANADA	S	429	10,90	0,17	0,17	0,17		0,17			0,17	0,17
170000005511882	04-099-045-00046-015	101194	OLIVAR-LECHIN DE GRANADA	S	429	12,20	0,03	0,03	0,03		0,03			0,03	0,03
170000005511883	04-099-045-00046-017	101194	OLIVAR-LECHIN DE GRANADA	S	429	16,30	0,03	0,03	0,03		0,03			0,03	0,03
170000005511884	04-099-045-00046-013	101194	OLIVAR-LECHIN DE GRANADA	S	429	11,50	0,01	0,01	0,01		0,01			0,01	0,01
170000005511885	04-099-045-00205-011	101194	OLIVAR-LECHIN DE GRANADA	S	429	16,60	0,03	0,03	0,03		0,03			0,03	0,03
170000005511886	04-099-045-00205-012	101194	OLIVAR-LECHIN DE GRANADA	S	429	16,20	0,08	0,08	0,08		0,08			0,08	0,08
170000005511887	04-099-045-00077-001	101194	OLIVAR-LECHIN DE GRANADA	S	429	17,40	0,18	0,18	0,18		0,18			0,18	0,18
170000005511888	04-099-045-00081-001	101194	OLIVAR-LECHIN DE GRANADA	S	429	16,60	0,05	0,05	0,05		0,05			0,05	0,05
170000005511889	04-099-045-00048-054	101194	OLIVAR-LECHIN DE GRANADA	S	429	17,60	0,02	0,02	0,02		0,02			0,02	0,02
170000005511890	04-099-045-00050-003	101194	OLIVAR-LECHIN DE GRANADA	S	429	16,90	0,15	0,15	0,15		0,15			0,15	0,15
170000005511891	04-099-045-00048-051	101194	OLIVAR-LECHIN DE GRANADA	S	429	13,20	0,04	0,04	0,04		0,04			0,04	0,04
170000005511892	04-099-045-00048-052	101194	OLIVAR-LECHIN DE GRANADA	S	429	11,00	0,03	0,03	0,03		0,03			0,03	0,03
170000005511903	04-099-045-00048-031	101194	OLIVAR-LECHIN DE GRANADA	S	429	17,20	0,07	0,07	0,07		0,07			0,07	0,07
170000005511904	04-099-045-00048-029	101194	OLIVAR-LECHIN DE GRANADA	S	429	7,30	0,05	0,05	0,05		0,05			0,05	0,05
170000005511905	04-099-045-00048-049	101194	OLIVAR-LECHIN DE GRANADA	S	429	7,70	0,03	0,03	0,03		0,03			0,03	0,03
170000005511906	04-099-045-00048-043	101194	OLIVAR-LECHIN DE GRANADA	S	429	9,10	0,06	0,06	0,06		0,06			0,06	0,06
170000005511907	04-099-045-00048-023	101194	OLIVAR-LECHIN DE GRANADA	S	429	13,60	0,18	0,18	0,18		0,18			0,18	0,18
170000005511908	04-099-045-00048-022	101194	OLIVAR-LECHIN DE GRANADA	S	429	13,70	0,19	0,19	0,19		0,19			0,19	0,19
170000005511909	04-099-045-00048-025	101194	OLIVAR-LECHIN DE GRANADA	S	429	22,10	0,06	0,06	0,06		0,06			0,06	0,06
170000005511910	04-099-045-00048-030	101194	OLIVAR-LECHIN DE GRANADA	S	429	10,40	0,03	0,03	0,03		0,03			0,03	0,03
170000005511911	04-099-045-00048-019	101194	OLIVAR-LECHIN DE GRANADA	S	429	11,10	0,04	0,04	0,04		0,04			0,04	0,04
170000005511912	04-099-045-00048-016	101194	OLIVAR-LECHIN DE GRANADA	S	429	19,40	0,06	0,06	0,06		0,06			0,06	0,06
170000005511913	04-099-045-00048-024	101194	OLIVAR-LECHIN DE GRANADA	S	429	15,10	0,18	0,18	0,18		0,18			0,18	0,18
170000005511914	04-099-045-00048-020	101194	OLIVAR-LECHIN DE GRANADA	S	429	15,30	0,08	0,08	0,08		0,08			0,08	0,08
170000005511915	04-099-045-00048-012	101194	OLIVAR-LECHIN DE GRANADA	S	429	22,50	0,75	0,75	0,75		0,75			0,75	0,75
170000005511916	04-099-045-00048-011	101194	OLIVAR-LECHIN DE GRANADA	S	429	20,90	0,09	0,09	0,09		0,09			0,09	0,09
170000005511917	04-099-045-00048-015	101194	OLIVAR-LECHIN DE GRANADA	S	429	12,30	0,09	0,09	0,09		0,09			0,09	0,09
170000005511918	04-099-045-00048-013	101194	OLIVAR-LECHIN DE GRANADA	S	429	15,70	0,04	0,04	0,04		0,04			0,04	0,04
-1535737	04-099-045-00186-008	104020	ALMENDROS-GUARA	S	432	21,70	3,75	3,75	3,75		3,75			3,75	3,75
-1535701	04-099-045-00205-004	104020	ALMENDROS-GUARA	S	432	17,20	13,85	13,85	13,85		13,85			13,85	13,85
-1049809	04-099-045-00186-008	104020	ALMENDROS-GUARA	S	432	21,70	5,25	5,25	5,25		5,25			5,25	5,25
-1049460	04-099-045-00084-006	104024	ALMENDROS-MARCONA	S	432	16,50	0,27	0,27	0,27		0,27			0,27	0,27
-721247	04-099-010-00065-015	104007	ALMENDROS-COMUNA	S	432	14,80	4,74	4,74	4,74		4,74			4,74	4,74
170000005511899	04-099-045-00046-002	104057	ALMENDROS-AVIJOR	S	432	10,40	0,24	0,24	0,24		0,24			0,24	0,24
170000005511900	04-099-045-00046-001	104057	ALMENDROS-AVIJOR	S	432	8,10	1,31	1,31	1,31		1,31			1,31	1,31
170000005511901	04-099-045-00205-013	104057	ALMENDROS-AVIJOR	S	432	5,40	1,86	1,86	1,86		1,86			1,86	1,86
170000005511921	04-099-045-00084-004	104024	ALMENDROS-MARCONA	S	432	30,30	4,84	4,84	4,84		4,84			4,84	4,84
170000005511923	04-099-045-00151-001	104024	ALMENDROS-MARCONA	S	432	27,40	0,15	0,15	0,15		0,15			0,15	0,15
170000005511927	04-099-045-00186-009	104020	ALMENDROS-GUARA	S	432	22,10	0,10	0,10	0,10		0,10			0,10	0,10
170000005511928	04-099-045-00205-004	104020	ALMENDROS-GUARA	S	432	17,20	3,92	3,92	3,92		3,92			3,92	3,92
170000005511930	04-099-045-00176-002	104020	ALMENDROS-GUARA	S	432	12,70	0,42	0,42	0,42		0,42			0,42	0,42
170000005511931	04-099-045-00205-001	104020	ALMENDROS-GUARA	S	432	19,00	1,95	1,95	1,95		1,95			1,95	1,95
170000005511934	04-099-045-00083-002	104024	ALMENDROS-MARCONA	S	432	28,50	0,78	0,78	0,78		0,78			0,78	0,78

(1) Superficie declarada admisible ajustada con la superficie comprometida.  
 (2) Factor de penalización valorando el alcance para el tipo de compromiso.

Puede verificar la integridad de una copia de este documento mediante la lectura del código QR adjunto o mediante el acceso a la dirección <https://ws050.juntadeandalucia.es/verificarFirma> indicando el código de VERIFICACIÓN

FIRMADO POR	JUAN JOSE SOLER GARCIA	FECHA	03/07/2024	
	ROCIO GUIJARRO MILLAN			
VERIFICACIÓN	Pk2jmGCJWUB3686MPKY7GEXJCD3GC4	PÁGINA	1725/2334	



**APELLIDOS Y NOMBRE / RAZÓN SOCIAL**

PEREZ OLIVER ANTONIA MARIA

**NIF**

\*\*\*\*5723\*

**EXPEDIENTE**

1256882

**ANUALIDAD DE PAGO**

1ª

**IMPORTE POR ANUALIDAD**

	2023	2024	2025	2026	2027
IMPORTE MÁXIMO SUBVENCIONABLE	9.355,91 €	9.355,91 €	9.355,91 €	9.355,91 €	9.355,91 €
IMPORTE MEDIO DE TRANSFERENCIA (€/ha)	222,65 €	222,65 €	222,65 €	222,65 €	222,65 €

**RESUMEN DE UNIDADES**

Cód	GRUPO DE PAGO	Sup. Dec. Admisible (ha)	Sup. Comprometida (ha)	Sup. ajustada compromiso (1) (ha)	% sobredec.	Sup. Propuesta (ha)	Importe Declarado	Importe Topado	Importe Propuesto	Importe tras sobredec.
432	FRUTALES SECANO	113,42		40,00	0,00	40,00	8.649,60	8.649,60	8.649,60	8.649,60
433	FRUTALES REGADÍO	2,02		2,02	0,00	2,02	706,31	706,31	706,31	706,31
<b>TOTAL</b>		115,44	42,02	42,02		42,02	9.355,91	9.355,91	9.355,91	9.355,91

**APLICACIÓN DE REDUCCIONES Y PENALIZACIONES**

GRUPO DE PAGO	Importe Calculado	Importe prereduc.	Criterios de subvencionabilidad y compromisos	Presentación tardía	Omisión declaración	Condicionalidad	PROPUESTO (Euros)
FRUTALES REGADÍO	706,31	706,31	0,00	0,00	0,00	0,00	706,31
FRUTALES SECANO	8.649,60	8.649,60	0,00	0,00	0,00	0,00	8.649,60
<b>TOTAL</b>	9.355,91	9.355,91					9.355,91

**RESUMEN DE PAGOS**

	PROPUESTO	PROPUESTO	FEADER (Eje 2)	MAPA	CAPADR
		9.355,91	7.952,52	917,82	485,57

**RECINTOS PROPUESTOS**

REF.	REFERENCIA SIGPAC	CULTIVO	DESCRIPCIÓN CULTIVO	S/R	G.PAGO	PEND. MEDIA (%)	SUP. DEC. ADMISIBLE (ha)	SUP. COMPROM. (ha)	SUP. AJUSTADA COMPR.(1) (ha)	SUP. CONV. SIGPAC (ha)	SUP. CERTIF. (ha)	SUP. CAMPO (ha)	SUP. CAMPO DETER. CULT. DECLARADO (ha)	SUP. DEC. REDUCIDA (ha)	SUP. PROPUESTA (ha)
-713000	04-037-038-00115-001	104020	ALMENDROS-GUARA	S	432	5,40	2,78	2,78	2,78	2,78	2,78	2,78		2,78	2,78
-712999	04-037-038-00114-001	104020	ALMENDROS-GUARA	S	432	6,30	2,76	2,76	2,76	2,76	2,76	2,76		2,76	2,76
-712998	04-037-038-00113-001	104020	ALMENDROS-GUARA	S	432	8,30	2,74	2,74	2,74	2,74	2,74	2,74		2,74	2,74
-712997	04-037-038-00112-001	104020	ALMENDROS-GUARA	S	432	9,90	3,03	3,03	3,03	3,03	3,03	3,03		3,03	3,03
-712996	04-037-038-00111-001	104020	ALMENDROS-GUARA	S	432	11,90	3,05	3,05	3,05	3,05	3,05	3,05		3,05	3,05
-119185	04-037-024-00011-003	104057	ALMENDROS-AVIJOR	S	432	5,50	10,00	10,00	10,00	10,00	10,00	10,00		10,00	10,00
1700000004616554	04-037-026-00014-001	104057	ALMENDROS-AVIJOR	S	432	10,40	6,89	6,89	6,89	6,89	6,89	6,89		6,89	6,89
1700000004616555	04-037-064-00082-002	104020	ALMENDROS-GUARA	S	432	6,30	14,12	14,12	14,12	14,12	14,12	14,12		14,12	14,12
1700000004616556	04-037-026-00015-006	104057	ALMENDROS-AVIJOR	S	432	13,60	9,43	9,43	9,43	9,43	9,43	9,43		9,43	9,43
1700000004616558	04-037-026-00015-011	104008	ALMENDROS-CONSTANTI	S	432	12,10	32,41	32,41	32,41	32,41	32,41	32,41		32,41	32,41
1700000004616559	04-037-026-00020-001	104057	ALMENDROS-AVIJOR	S	432	14,60	1,34	1,34	1,34	1,34	1,34	1,34		1,34	1,34
1700000004616562	04-037-039-00287-001	104020	ALMENDROS-GUARA	S	432	7,30	1,07	1,07	1,07	1,07	1,07	1,07		1,07	1,07
1700000004616563	04-037-063-00016-001	104020	ALMENDROS-GUARA	S	432	4,90	10,39	10,39	10,39	10,39	10,39	10,39		10,39	10,39
1700000004616567	04-037-031-00022-001	104007	ALMENDROS-COMUNA	S	432	5,60	0,53	0,53	0,53	0,53	0,53	0,53		0,53	0,53
1700000004616568	04-037-031-00023-001	104007	ALMENDROS-COMUNA	S	432	5,50	0,69	0,69	0,69	0,69	0,69	0,69		0,69	0,69
1700000004616569	04-037-034-00048-001	104020	ALMENDROS-GUARA	S	432	8,10	0,57	0,57	0,57	0,57	0,57	0,57		0,57	0,57
1700000004616570	04-037-031-00035-002	104007	ALMENDROS-COMUNA	S	432	8,70	0,44	0,44	0,44	0,44	0,44	0,44		0,44	0,44
1700000004616571	04-037-036-00037-001	104020	ALMENDROS-GUARA	S	432	4,20	1,03	1,03	1,03	1,03	1,03	1,03		1,03	1,03
1700000004616572	04-037-035-00031-001	104020	ALMENDROS-GUARA	S	432	5,40	1,53	1,53	1,53	1,53	1,53	1,53		1,53	1,53
1700000004616575	04-037-036-00219-001	104020	ALMENDROS-GUARA	S	432	2,40	0,23	0,23	0,23	0,23	0,23	0,23		0,23	0,23
1700000004616576	04-037-036-00205-003	104020	ALMENDROS-GUARA	S	432	4,70	0,62	0,62	0,62	0,62	0,62	0,62		0,62	0,62
1700000004616577	04-037-038-00085-001	104020	ALMENDROS-GUARA	S	432	3,30	1,82	1,82	1,82	1,82	1,82	1,82		1,82	1,82
1700000004616579	04-037-039-00230-001	104020	ALMENDROS-GUARA	S	432	7,60	0,80	0,80	0,80	0,80	0,80	0,80		0,80	0,80
1700000004616580	04-037-039-00232-002	104020	ALMENDROS-GUARA	S	432	7,30	0,94	0,94	0,94	0,94	0,94	0,94		0,94	0,94
1700000004616581	04-037-039-00229-001	104020	ALMENDROS-GUARA	S	432	6,80	2,01	2,01	2,01	2,01	2,01	2,01		2,01	2,01
1700000004616582	04-037-039-00265-002	104020	ALMENDROS-GUARA	S	432	10,50	2,20	2,20	2,20	2,20	2,20	2,20		2,20	2,20
5215447	04-037-064-00044-001	104057	ALMENDROS-AVIJOR	R	433	4,10	0,34	0,34	0,34	0,34	0,34	0,34		0,34	0,34
5215448	04-037-064-00049-001	104057	ALMENDROS-AVIJOR	R	433	3,80	0,28	0,28	0,28	0,28	0,28	0,28		0,28	0,28
5215449	04-037-064-00055-001	104057	ALMENDROS-AVIJOR	R	433	1,90	0,61	0,61	0,61	0,61	0,61	0,61		0,61	0,61
5215451	04-037-064-00061-001	104057	ALMENDROS-AVIJOR	R	433	3,10	0,40	0,40	0,40	0,40	0,40	0,40		0,40	0,40
5215452	04-037-064-00075-001	104057	ALMENDROS-AVIJOR	R	433	2,90	0,39	0,39	0,39	0,39	0,39	0,39		0,39	0,39

(1) Superficie declarada admisible ajustada con la superficie comprometida.  
(2) Factor de penalización valorando el alcance para el tipo de compromiso.

Puede verificar la integridad de una copia de este documento mediante la lectura del código QR adjunto o mediante el acceso a la dirección <https://ws050.juntadeandalucia.es/verificarFirma> indicando el código de VERIFICACIÓN

FIRMADO POR	JUAN JOSE SOLER GARCIA	FECHA	03/07/2024
	ROCIO GUIJARRO MILLAN		
VERIFICACIÓN	Pk2jmGJCWUB3686MPKY7GEXJCD3GC4	PÁGINA	1726/2334





**APELLIDOS Y NOMBRE / RAZÓN SOCIAL**

PEREZ OLIVER JOSE LUIS

**NIF**  
\*\*\*4745\*

**EXPEDIENTE**  
1147122

**ANUALIDAD DE PAGO**

1ª

**IMPORTE POR ANUALIDAD**

	2023	2024	2025	2026	2027
IMPORTE MÁXIMO SUBVENCIONABLE	3.314,96 €	3.314,96 €	3.314,96 €	3.314,96 €	3.314,96 €
IMPORTE MEDIO DE TRANSFERENCIA (€/ha)	216,24 €	216,24 €	216,24 €	216,24 €	216,24 €

**RESUMEN DE UNIDADES**

Cód	GRUPO DE PAGO	Sup. Dec. Admisible (ha)	Sup. Comprometida (ha)	Sup. ajustada compromiso (1) (ha)	% sobredec.	Sup. Propuesta (ha)	Importe Declarado	Importe Topado	Importe Propuesto	Importe tras sobredec.
432	FRUTALES SECANO	15,33		15,33	0,00	15,33	3.314,96	3.314,96	3.314,96	3.314,96
<b>TOTAL</b>		15,33	15,33	15,33		15,33	3.314,96	3.314,96	3.314,96	3.314,96

**APLICACIÓN DE REDUCCIONES Y PENALIZACIONES**

GRUPO DE PAGO	Importe Calculado	Importe prereduc.	Criterios de subvencionabilidad y compromisos	Presentación tardía	Omisión declaración	Condicionalidad	IMPORTE (Euros) PROPUESTO
FRUTALES SECANO	3.314,96	3.314,96	0,00	0,00	0,00	0,00	3.314,96
<b>TOTAL</b>	3.314,96	3.314,96					3.314,96

**RESUMEN DE PAGOS**

	IMPORTE (Euros)			
	PROPUESTO	FEADER (Eje 2)	MAPA	CAPADR
PROPUESTO	3.314,96	2.817,72	325,20	172,04

**RECINTOS PROPUESTOS**

REF.	REFERENCIA SIGPAC	CULTIVO	DESCRIPCIÓN CULTIVO	S/R	G.PAGO	PEND. MEDIA (%)	SUP. DEC. ADMISIBLE (ha)	SUP. COMPROM. (ha)	SUP. AJUSTADA COMPROM. (1) (ha)	SUP. CONV. SIGPAC (ha)	SUP. CERTIF. (ha)	SUP. CAMPO (ha)	SUP. CAMPO DETER. CULT. DECLARADO (ha)	SUP. DEC. REDUCIDA (ha)	SUP. PROPUESTA (ha)
-1577958	18-057-014-00739-003	104057	ALMENDROS-AVIJOR	S	432	14,10	3,43	3,43	3,43		3,43			3,43	3,43
-1577957	18-057-014-00752-001	104057	ALMENDROS-AVIJOR	S	432	11,20	0,66	0,66	0,66		0,66			0,66	0,66
-1577956	18-057-014-00749-001	104057	ALMENDROS-AVIJOR	S	432	11,00	0,57	0,57	0,57		0,57			0,57	0,57
-1577955	18-057-014-00748-001	104057	ALMENDROS-AVIJOR	S	432	17,80	0,61	0,61	0,61		0,61			0,61	0,61
-1577954	18-057-014-00746-001	104057	ALMENDROS-AVIJOR	S	432	13,40	3,06	3,06	3,06		3,06			3,06	3,06
-1577953	18-057-014-00747-001	104020	ALMENDROS-GUARA	S	432	16,10	7,00	7,00	7,00		7,00			7,00	7,00

**INCIDENCIAS**

**INCIDENCIA DESCRIPCIÓN**

- 100422 Recinto declarado por error para una operación de la 6503, que se ha corregido de oficio desmarcando la operación incorrecta, de acuerdo con la fecha de inscripción del recinto en la producción ecológica.  
 Ref:-1577958 Recinto:18-057-014-00739-00003 Cultivo:104057 ALMENDROS-AVIJOR Secano  
 Ref:-1577954 Recinto:18-057-014-00746-00001 Cultivo:104057 ALMENDROS-AVIJOR Secano  
 Ref:-1577953 Recinto:18-057-014-00747-00001 Cultivo:104020 ALMENDROS-GUARA Secano  
 Ref:-1577955 Recinto:18-057-014-00748-00001 Cultivo:104057 ALMENDROS-AVIJOR Secano  
 Ref:-1577956 Recinto:18-057-014-00749-00001 Cultivo:104057 ALMENDROS-AVIJOR Secano  
 Ref:-1577957 Recinto:18-057-014-00752-00001 Cultivo:104057 ALMENDROS-AVIJOR Secano

(1) Superficie declarada admisible ajustada con la superficie comprometida.  
 (2) Factor de penalización valorando el alcance para el tipo de compromiso.

Puede verificar la integridad de una copia de este documento mediante la lectura del código QR adjunto o mediante el acceso a la dirección <a href="https://ws050.juntadeandalucia.es/verificarFirma">https://ws050.juntadeandalucia.es/verificarFirma</a> indicando el código de VERIFICACIÓN					
FIRMADO POR	JUAN JOSE SOLER GARCIA		FECHA		03/07/2024
	ROCIO GUIJARRO MILLAN				
VERIFICACIÓN	Pk2jmGCJWUB3686MPKY7GEXJCD3GC4		PÁGINA		1727/2334



**APELLIDOS Y NOMBRE / RAZÓN SOCIAL**

PEREZ ORTEGA SERAFIN

**NIF**  
\*\*\*\*5099\*

**EXPEDIENTE**  
1198587

**ANUALIDAD DE PAGO**  
1ª

**IMPORTE POR ANUALIDAD**

	2023	2024	2025	2026	2027
IMPORTE MÁXIMO SUBVENCIONABLE	1.090,94 €	1.090,94 €	1.090,94 €	1.090,94 €	1.090,94 €
IMPORTE MEDIO DE TRANSFERENCIA (€/ha)	349,66 €	349,66 €	349,66 €	349,66 €	349,66 €

**RESUMEN DE UNIDADES**

Cód	GRUPO DE PAGO	Sup. Dec. Admisible (ha)	Sup. Comprometida (ha)	Sup. ajustada compromiso (I) (ha)	% sobredec.	Sup. Propuesta (ha)	Importe Declarado	Importe Topado	Importe Propuesto	Importe tras sobredec.
433	FRUTALES REGADÍO	3,16		3,12	0,00	3,12	1.090,94	1.090,94	1.090,94	1.090,94
<b>TOTAL</b>		3,16	3,12	3,12		3,12	1.090,94	1.090,94	1.090,94	1.090,94

**APLICACIÓN DE REDUCCIONES Y PENALIZACIONES**

GRUPO DE PAGO	Importe Calculado	Importe prereduc.	Importe subvencionabilidad y compromisos	Presentación tardía	Omisión declaración	Condicionalidad	IMPORTE (Euros) PROPUESTO
FRUTALES REGADÍO	1.090,94	1.090,94	0,00	0,00	0,00	0,00	1.090,94
<b>TOTAL</b>	1.090,94	1.090,94					1.090,94

**RESUMEN DE PAGOS**

	IMPORTE (Euros)			
	PROPUESTO	FEADER (Eje 2)	MAPA	CAPADR
PROPUESTO	1.090,94	927,30	107,02	56,62

**RECINTOS PROPUESTOS**

REF.	REFERENCIA SIGPAC	CULTIVO	DESCRIPCIÓN CULTIVO	S/R	G.PAGO	PEND. MEDIA (%)	SUP. DEC. ADMISIBLE (ha)	SUP. COMPROM. (ha)	SUP. AJUSTADA COMPROM. (I) (ha)	SUP. CONV. SIGPAC (ha)	SUP. CERTIE (ha)	SUP. CAMPO (ha)	SUP. CAMPO DETER. CULT. DECLARADO (ha)	SUP. DEC. REDUCIDA (ha)	SUP. PROPUESTA (ha)
-109079	04-081-015-00017-001	206235	NARANJO-CASTELLANA	R	433	3,40	0,03	0,03	0,03		0,26			0,03	0,03
4193983	04-081-010-00080-001	206235	NARANJO-CASTELLANA	R	433	5,00	0,21	0,21	0,21		0,21			0,21	0,21
4193985	04-081-010-00061-001	206235	NARANJO-CASTELLANA	R	433	4,40	1,62	1,62	1,62		1,62			1,62	1,62
4193986	04-081-010-00079-001	206235	NARANJO-CASTELLANA	R	433	4,30	0,30	0,30	0,30		0,30			0,30	0,30
1700000004489014	04-081-001-00139-001	206235	NARANJO-CASTELLANA	R	433	2,00	0,40	0,40	0,40		0,40			0,40	0,40
1700000004489015	04-081-001-00140-001	206235	NARANJO-CASTELLANA	R	433	2,30	0,03	0,03	0,03		0,03			0,03	0,03
1700000004489016	04-081-001-00151-001	206235	NARANJO-CASTELLANA	R	433	4,00	0,15	0,15	0,15		0,15			0,15	0,15
1700000004489017	04-081-001-00155-001	206235	NARANJO-CASTELLANA	R	433	2,90	0,11	0,11	0,11		0,11			0,11	0,11
1700000004489018	04-081-001-00217-001	206235	NARANJO-CASTELLANA	R	433	31,30	0,03	0,03	0,03		0,03			0,03	0,03
1700000004489019	04-081-001-00218-001	206235	NARANJO-CASTELLANA	R	433	22,10	0,05	0,05	0,05		0,05			0,05	0,05
1700000004489020	04-081-015-00014-001	206235	NARANJO-CASTELLANA	R	433	4,00	0,11	0,07	0,07		0,07			0,07	0,07
1700000004489021	04-081-015-00015-001	206235	NARANJO-CASTELLANA	R	433	5,10	0,12	0,12	0,12		0,12			0,12	0,12

(1) Superficie declarada admisible ajustada con la superficie comprometida.  
(2) Factor de penalización valorando el alcance para el tipo de compromiso.

Puede verificar la integridad de una copia de este documento mediante la lectura del código QR adjunto o mediante el acceso a la dirección <https://ws050.juntadeandalucia.es/verificarFirma> indicando el código de VERIFICACIÓN

FIRMADO POR	JUAN JOSE SOLER GARCIA	FECHA	03/07/2024	
	ROCIO GUIJARRO MILLAN			
VERIFICACIÓN	Pk2jmGCJWUB3686MPKY7GEXJCD3GC4	PÁGINA	1728/2334	



<u>APELLIDOS Y NOMBRE / RAZÓN SOCIAL</u>	<u>NIF</u>	<u>EXPEDIENTE</u>	<u>ANUALIDAD DE PAGO</u>		
PEREZ PARDO CARLOS	****0798*	1204175	1ª		
<b><u>IMPORTE POR ANUALIDAD</u></b>					
	<b>2023</b>	<b>2024</b>	<b>2025</b>	<b>2026</b>	<b>2027</b>
<b>IMPORTE MÁXIMO SUBVENCIONABLE</b>	5.982,14 €	5.982,14 €	5.982,14 €	5.982,14 €	5.982,14 €
<b>IMPORTE MEDIO DE TRANSFERENCIA (€/ha)</b>	198,22 €	198,22 €	198,22 €	198,22 €	198,22 €

<b><u>RESUMEN DE UNIDADES</u></b>										
<u>Cód</u>	<u>GRUPO DE PAGO</u>	<u>Sup. Dec. Admisible (ha)</u>	<u>Sup. Comprometida (ha)</u>	<u>Sup. ajustada compromiso (1) (ha)</u>	<u>% sobredec.</u>	<u>Sup. Propuesta (ha)</u>	<u>Importe Declarado</u>	<u>Importe Topado</u>	<u>Importe Propuesto</u>	<u>Importe tras sobredec.</u>
426	HERBÁCEOS	8,55		8,36	0,00	8,36	1.263,78	1.263,78	1.263,78	1.263,78
432	FRUTALES SECANO	22,02		21,82	0,00	21,82	4.718,36	4.718,36	4.718,36	4.718,36
<b>TOTAL</b>		<b>30,57</b>	<b>30,18</b>	<b>30,18</b>		<b>30,18</b>	<b>5.982,14</b>	<b>5.982,14</b>	<b>5.982,14</b>	<b>5.982,14</b>

<b><u>APLICACIÓN DE REDUCCIONES Y PENALIZACIONES</u></b>							
<u>GRUPO DE PAGO</u>	<u>Importe Calculado</u>	<u>Importe prereduc. y compromisos</u>	<u>Criterios de subvencionabilidad y compromisos</u>	<u>Presentación tardía</u>	<u>Omisión declaración</u>	<u>Condicionalidad</u>	<u>IMPORTE (Euros) PROPUESTO</u>
FRUTALES SECANO	4.718,36	4.718,36	0,00	0,00	0,00	0,00	4.718,36
HERBÁCEOS	1.263,78	1.263,78	0,00	0,00	0,00	0,00	1.263,78
<b>TOTAL</b>	<b>5.982,14</b>	<b>5.982,14</b>					<b>5.982,14</b>

<b><u>RESUMEN DE PAGOS</u></b>				
<u>PROPUESTO</u>	<u>PROPUESTO</u>	<u>FEADER (Eje 2)</u>	<u>MAPA</u>	<u>CAPADR</u>
	5.982,14	5.084,82	586,85	310,47

<b><u>RECINTOS PROPUESTOS</u></b>													
<u>REF.</u>	<u>REFERENCIA SIGPAC</u>	<u>CULTIVO DESCRIPCIÓN CULTIVO</u>	<u>S/R G.PAGO</u>	<u>PEND. MEDIA (%)</u>	<u>SUP. DEC. ADMISIBLE (ha)</u>	<u>SUP. COMPROM. (ha)</u>	<u>SUP. AJUSTADA COMPR.(1) (ha)</u>	<u>SUP. CONV. SIGPAC (ha)</u>	<u>SUP. CERTIF. (ha)</u>	<u>SUP. CAMPO (ha)</u>	<u>SUP. CAMPO DETER. CULT. DECLARADO (ha)</u>	<u>SUP. DEC. REDUCIDA (ha)</u>	<u>SUP. PROPUESTA (ha)</u>
-1595197	04-037-015-00085-002	1000 TRIGO BLANDO-SIN VARIEDAD	S	426	4,70	0,01	0,01	0,01	0,01			0,01	0,01
-1595195	04-037-015-00066-007	1000 TRIGO BLANDO-SIN VARIEDAD	S	426	3,10	0,02	0,02	0,02	0,02			0,02	0,02
-1595194	04-037-015-00062-001	1000 TRIGO BLANDO-SIN VARIEDAD	S	426	5,30	0,27	0,24	0,24	0,27			0,24	0,24
-1595192	04-037-015-00057-003	1000 TRIGO BLANDO-SIN VARIEDAD	S	426	3,80	0,02	0,02	0,02	0,02			0,02	0,02
-1595191	04-037-015-00043-002	1000 TRIGO BLANDO-SIN VARIEDAD	S	426	10,60	0,03	0,03	0,03	0,03			0,03	0,03
-1595188	04-037-015-00042-001	1000 TRIGO BLANDO-SIN VARIEDAD	S	426	12,80	0,20	0,20	0,20	0,20			0,20	0,20
-822578	04-037-015-00073-001	1000 TRIGO BLANDO-SIN VARIEDAD	S	426	3,90	3,81	3,65	3,65	3,81			3,65	3,65
4662388	04-037-009-00060-004	8000 AVENA-SIN VARIEDAD	S	426	2,80	0,78	0,78	0,78	0,78			0,78	0,78
4662390	04-037-009-00060-005	8000 AVENA-SIN VARIEDAD	S	426	2,50	1,11	1,11	1,11	1,11			1,11	1,11
4662394	04-037-015-00043-001	1000 TRIGO BLANDO-SIN VARIEDAD	S	426	7,80	0,56	0,56	0,56	0,56			0,56	0,56
4662397	04-037-015-00061-001	1000 TRIGO BLANDO-SIN VARIEDAD	S	426	7,50	0,35	0,35	0,35	0,35			0,35	0,35
4662402	04-037-015-00074-001	1000 TRIGO BLANDO-SIN VARIEDAD	S	426	6,10	0,84	0,84	0,84	0,84			0,84	0,84
4662403	04-037-016-00194-001	1000 TRIGO BLANDO-SIN VARIEDAD	S	426	11,40	0,35	0,35	0,35	0,35			0,35	0,35
4662405	04-037-016-00195-001	1000 TRIGO BLANDO-SIN VARIEDAD	S	426	8,60	0,20	0,20	0,20	0,20			0,20	0,20
-813824	04-037-041-00010-005	104057 ALMENDROS-AVIJOR	S	432	7,30	0,27	0,27	0,27	0,27			0,27	0,27
4192857	04-037-007-00211-002	104057 ALMENDROS-AVIJOR	S	432	15,80	3,66	3,66	3,66	3,66			3,66	3,66
4192861	04-037-007-00224-004	104020 ALMENDROS-GUARA	S	432	13,30	1,86	1,86	1,86	1,86			1,86	1,86
4192910	04-037-009-00007-001	104020 ALMENDROS-GUARA	S	432	5,50	8,41	8,41	8,41	8,41			8,41	8,41
4192916	04-037-041-00010-001	104057 ALMENDROS-AVIJOR	S	432	3,50	2,44	2,24	2,24	2,44			2,24	2,24
4192918	04-037-053-00065-001	104020 ALMENDROS-GUARA	S	432	9,00	1,45	1,45	1,45	1,45			1,45	1,45
4192920	04-037-053-00066-001	104020 ALMENDROS-GUARA	S	432	12,90	2,88	2,88	2,88	2,88			2,88	2,88
4192922	04-037-009-00005-001	104020 ALMENDROS-GUARA	S	432	5,70	1,05	1,05	1,05	1,05			1,05	1,05

(1) Superficie declarada admisible ajustada con la superficie comprometida.  
 (2) Factor de penalización valorando el alcance para el tipo de compromiso.

Puede verificar la integridad de una copia de este documento mediante la lectura del código QR adjunto o mediante el acceso a la dirección <a href="https://ws050.juntadeandalucia.es/verificarFirma">https://ws050.juntadeandalucia.es/verificarFirma</a> indicando el código de VERIFICACIÓN				
FIRMADO POR	JUAN JOSE SOLER GARCIA	FECHA	03/07/2024	
	ROCIO GUIJARRO MILLAN			
VERIFICACIÓN	Pk2jmGCJWUB3686MPKY7GEXJCD3GC4	PÁGINA	1729/2334	

Es copia auténtica de documento electrónico



**INCIDENCIAS**

**INCIDENCIA DESCRIPCIÓN**

4272 Verifica que las líneas de declaración de las Solicitudes Únicas no tienen solapes con la capa de Retroactividad Gráfica (ambas de la misma campaña) a nivel de expediente/línea de declaración gráfica de la solicitud.  
Ref:-1595194 Recinto:04-037-015-00062-00001 Cultivo: - Agregado de la referencia del recinto.:0 Zona de la referencia del recinto.:0 Superficie solapada.:0,03 Id. Incid.:95942852  
Ref:-822578 Recinto:04-037-015-00073-00001 Cultivo: - Agregado de la referencia del recinto.:0 Zona de la referencia del recinto.:0 Superficie solapada.:0,16 Id. Incid.:95942853  
Ref:4192916 Recinto:04-037-041-00010-00001 Cultivo: - Agregado de la referencia del recinto.:0 Zona de la referencia del recinto.:0 Superficie solapada.:0,2 Id. Incid.:95942854

(1) Superficie declarada admisible ajustada con la superficie comprometida.  
(2) Factor de penalización valorando el alcance para el tipo de compromiso.

Puede verificar la integridad de una copia de este documento mediante la lectura del código QR adjunto o mediante el acceso a la dirección <https://ws050.juntadeandalucia.es/verificarFirma> indicando el código de VERIFICACIÓN

FIRMADO POR	JUAN JOSE SOLER GARCIA	FECHA	03/07/2024	
	ROCIO GUIJARRO MILLAN			
VERIFICACIÓN	Pk2jmGCJWUB3686MPKY7GEXJCD3GC4	PÁGINA	1730/2334	



**APELLIDOS Y NOMBRE / RAZÓN SOCIAL**

PEREZ PARRA ENCARNACION

**NIF**

\*\*\*\*4976\*

**EXPEDIENTE**

1194454

**ANUALIDAD DE PAGO**

1ª

**IMPORTE POR ANUALIDAD**

	2023	2024	2025	2026	2027
IMPORTE MÁXIMO SUBVENCIONABLE	1.569,90 €	1.569,90 €	1.569,90 €	1.569,90 €	1.569,90 €
IMPORTE MEDIO DE TRANSFERENCIA (€/ha)	216,24 €	216,24 €	216,24 €	216,24 €	216,24 €

**RESUMEN DE UNIDADES**

Cód	GRUPO DE PAGO	Sup. Dec. Admisible (ha)	Sup. Comprometida (ha)	Sup. ajustada compromiso (1) (ha)	% sobredec.	Sup. Propuesta (ha)	Importe Declarado	Importe Topado	Importe Propuesto	Importe tras sobredec.
432	FRUTALES SECANO	7,26		7,26	0,00	7,26	1.569,90	1.569,90	1.569,90	1.569,90
<b>TOTAL</b>		7,26	7,26	7,26		7,26	1.569,90	1.569,90	1.569,90	1.569,90

**APLICACIÓN DE REDUCCIONES Y PENALIZACIONES**

GRUPO DE PAGO	Importe Calculado	Importe prereduc.	Criterios de subvencionabilidad y compromisos	Presentación tardía	Omisión declaración	Condicionalidad	IMPORTE (Euros) PROPUESTO
FRUTALES SECANO	1.569,90	1.569,90	0,00	0,00	0,00	0,00	1.569,90
<b>TOTAL</b>	1.569,90	1.569,90					1.569,90

**RESUMEN DE PAGOS**

	IMPORTE (Euros)			
	PROPUESTO	FEADER (Eje 2)	MAPA	CAPADR
PROPUESTO	1.569,90	1.334,42	154,01	81,47

**RECINTOS PROPUESTOS**

REF.	REFERENCIA SIGPAC	CULTIVO DESCRIPCIÓN CULTIVO	S/R	G.PAGO	PEND. MEDIA (€)	SUP. DEC. ADMISIBLE (ha)	SUP. COMPROM. (ha)	SUP. AJUSTADA COMPROM. (1) (ha)	SUP. CONV. SIGPAC (ha)	SUP. CERTIE (ha)	SUP. CAMPO (ha)	SUP. CAMPO DETER. CULT. DECLARADO (ha)	SUP. DEC. REDUCIDA (ha)	SUP. PROPUESTA (ha)
170000005636202	04-053-001-00207-001	104024 ALMENDROS-MARCONA	S	432	27,20	0,78	0,78	0,78		0,78			0,78	0,78
1700000005636203	04-053-001-00284-001	104024 ALMENDROS-MARCONA	S	432	32,90	1,39	1,39	1,39		1,39			1,39	1,39
1700000005636204	04-053-001-00474-001	104024 ALMENDROS-MARCONA	S	432	31,80	0,21	0,21	0,21		0,21			0,21	0,21
1700000005636205	04-053-001-00476-002	104024 ALMENDROS-MARCONA	S	432	16,60	0,52	0,52	0,52		0,52			0,52	0,52
1700000005636206	04-053-002-00383-002	104024 ALMENDROS-MARCONA	S	432	42,60	3,65	3,65	3,65		3,65			3,65	3,65
1700000005636207	04-053-049-00363-003	104024 ALMENDROS-MARCONA	S	432	22,30	0,71	0,71	0,71		0,71			0,71	0,71

**INCIDENCIAS**

**INCIDENCIA DESCRIPCIÓN**

- 3790 Recinto declarado inactivo  
Ref:6811576 Recinto:04-053-001-00284-00005 Cultivo: -  
Ref:6811565 Recinto:04-053-049-00363-00010 Cultivo: -  
Ref:6811564 Recinto:04-053-049-00363-00011 Cultivo: -  
Ref:6811566 Recinto:04-053-049-00363-00013 Cultivo: -
- 100400 Recinto con cultivo, variedad, régimen de explotación o uso Sigpac no compatible con la operación solicitada ( Anexo IV.I Cultivos y variedades elegibles para las Intervenciones. Orden de 28 de marzo de 2023 ).  
Ref:6811576 Recinto:04-053-001-00284-00005 Cultivo:104035 ALMENDROS-RAMILLETE Secano Uso:VI
- 100402 Recinto solicitado no forma parte de ningún organismo de control autorizado para la producción ecológica en Andalucía o fecha de inscripción posterior al plazo establecido ( Anexo I. Criterios de Subvencionabilidad. Orden 28 de marzo de 2023 ).  
Ref:6811565 Recinto:04-053-049-00363-00010 Cultivo:104035 ALMENDROS-RAMILLETE Secano  
Ref:6811564 Recinto:04-053-049-00363-00011 Cultivo:104024 ALMENDROS-MARCONA Secano  
Ref:6811566 Recinto:04-053-049-00363-00013 Cultivo:104035 ALMENDROS-RAMILLETE Secano
- 100421 Recinto declarado por error para una operación de la 6503, que se ha corregido de oficio marcando la operación correcta, de acuerdo con la fecha de inscripción del recinto en la producción ecológica.  
Ref:6811564 Recinto:04-053-049-00363-00011 Cultivo:104024 ALMENDROS-MARCONA Secano
- 100424 Solicita recinto que no está comprometido para la operación.  
Ref:6811576 Recinto:04-053-001-00284-00005 Cultivo:104035 ALMENDROS-RAMILLETE Secano  
Ref:6811565 Recinto:04-053-049-00363-00010 Cultivo:104035 ALMENDROS-RAMILLETE Secano  
Ref:6811564 Recinto:04-053-049-00363-00011 Cultivo:104024 ALMENDROS-MARCONA Secano  
Ref:6811566 Recinto:04-053-049-00363-00013 Cultivo:104035 ALMENDROS-RAMILLETE Secano

(1) Superficie declarada admisible ajustada con la superficie comprometida.  
(2) Factor de penalización valorando el alcance para el tipo de compromiso.

Puede verificar la integridad de una copia de este documento mediante la lectura del código QR adjunto o mediante el acceso a la dirección <https://ws050.juntadeandalucia.es/verificarFirma> indicando el código de VERIFICACIÓN

FIRMADO POR	JUAN JOSE SOLER GARCIA	FECHA	03/07/2024
	ROCIO GUIJARRO MILLAN		
VERIFICACIÓN	Pk2jmGCJWUB3686MPKY7GEXJCD3GC4	PÁGINA	1731/2334





**APELLIDOS Y NOMBRE / RAZÓN SOCIAL** **NIF** **EXPEDIENTE** **ANUALIDAD DE PAGO**  
 PEREZ PARRA GINES \*\*\*\*7858\* 1270861 1ª

**IMPORTES POR ANUALIDAD**

	2023	2024	2025	2026	2027
IMPORTE MÁXIMO SUBVENCIONABLE	1.937,12 €	1.937,12 €	1.937,12 €	1.937,12 €	1.937,12 €
IMPORTE MEDIO DE TRANSFERENCIA (€/ha)	349,66 €	349,66 €	349,66 €	349,66 €	349,66 €

**RESUMEN DE UNIDADES**

Cód	GRUPO DE PAGO	Sup. Dec. Admisible (ha)	Sup. Comprometida (ha)	Sup. ajustada compromiso (I) (ha)	% sobredec.	Sup. Propuesta (ha)	Importe Declarado	Importe Topado	Importe Propuesto	Importe tras sobredec.
433	FRUTALES REGADÍO	6,52		5,54	0,00	5,54	1.937,12	1.937,12	1.937,12	1.937,12
<b>TOTAL</b>		6,52	5,54	5,54		5,54	1.937,12	1.937,12	1.937,12	1.937,12

**APLICACIÓN DE REDUCCIONES Y PENALIZACIONES**

GRUPO DE PAGO	Importe Calculado	Importe prereduc.	Criterios de subvencionabilidad y compromisos	Presentación tardía	Omisión declaración	Condicionalidad	IMPORTE (Euros) PROPUESTO
FRUTALES REGADÍO	1.937,12	1.937,12	0,00	0,00	0,00	0,00	1.937,12
<b>TOTAL</b>	1.937,12	1.937,12					1.937,12

**RESUMEN DE PAGOS**

	IMPORTE (Euros)		
	PROPUESTO	FEADER (Eje 2)	MAPA
PROPUESTO	1.937,12	1.646,55	190,03
			CAPADR 100,54

**RECINTOS PROPUESTOS**

REF.	REFERENCIA SIGPAC	CULTIVO DESCRIPCIÓN CULTIVO	S/R	G.PAGO	PEND. MEDIA (%)	SUP. DEC. ADMISIBLE (ha)	SUP. COMPROM. (ha)	SUP. AJUSTADA COMPROM. (I) (ha)	SUP. CONV. SIGPAC (ha)	SUP. CERTIE. (ha)	SUP. CAMPO (ha)	SUP. CAMPO DETER. CULT. DECLARADO (ha)	SUP. DEC. REDUCIDA (ha)	SUP. PROPUESTA (ha)
-53063	04-053-025-00021-004	207004 LIMONERO-VERNA	R	433	5,50	0,98	0,53	0,53		0,53			0,53	0,53
-53062	04-053-025-00020-003	207004 LIMONERO-VERNA	R	433	5,70	1,05	1,05	1,05		1,05			1,05	1,05
5510331	04-053-024-00033-002	107027 ALBARICOQUEROS-CURROT	R	433	1,90	0,14	0,14	0,14		0,14			0,14	0,14
1700000005413589	04-053-025-00021-004	207004 LIMONERO-VERNA	R	433	5,50	1,15	0,62	0,62		0,62			0,62	0,62
1700000005413590	04-053-024-00033-007	104018 ALMENDROS-GARRIGUES	R	433	3,30	0,39	0,39	0,39		0,39			0,39	0,39
1700000005413591	04-053-024-00246-002	104018 ALMENDROS-GARRIGUES	R	433	5,40	0,27	0,27	0,27		0,27			0,27	0,27
1700000005413592	04-053-024-00297-001	104018 ALMENDROS-GARRIGUES	R	433	4,30	1,88	1,88	1,88		1,88			1,88	1,88
1700000005413595	04-053-023-00179-001	104043 ALMENDROS-VAIRO	R	433	3,00	0,66	0,66	0,66		0,66			0,66	0,66

(1) Superficie declarada admisible ajustada con la superficie comprometida.  
 (2) Factor de penalización valorando el alcance para el tipo de compromiso.

Puede verificar la integridad de una copia de este documento mediante la lectura del código QR adjunto o mediante el acceso a la dirección <https://ws050.juntadeandalucia.es/verificarFirma> indicando el código de VERIFICACIÓN

FIRMADO POR	JUAN JOSE SOLER GARCIA	FECHA	03/07/2024	
	ROCIO GUIJARRO MILLAN			
VERIFICACIÓN	Pk2jmGCJWUB3686MPKY7GEXJCD3GC4	PÁGINA	1732/2334	



**APELLIDOS Y NOMBRE / RAZÓN SOCIAL**

PEREZ PARRA JOSE JUAN

**NIF**

\*\*\*3452\*

**EXPEDIENTE**

1233559

**ANUALIDAD DE PAGO**

1ª

**IMPORTE POR ANUALIDAD**

	2023	2024	2025	2026	2027
IMPORTE MÁXIMO SUBVENCIONABLE	454,56 €	454,56 €	454,56 €	454,56 €	454,56 €
IMPORTE MEDIO DE TRANSFERENCIA (€/ha)	349,66 €	349,66 €	349,66 €	349,66 €	349,66 €

**RESUMEN DE UNIDADES**

Cód	GRUPO DE PAGO	Sup. Dec. Admisible (ha)	Sup. Comprometida (ha)	Sup. ajustada compromiso (1) (ha)	% sobredec.	Sup. Propuesta (ha)	Importe Declarado	Importe Topado	Importe Propuesto	Importe tras sobredec.
433	FRUTALES REGADÍO	1,30		1,30	0,00	1,30	454,56	454,56	454,56	454,56
<b>TOTAL</b>		1,30	1,30	1,30		1,30	454,56	454,56	454,56	454,56

**APLICACIÓN DE REDUCCIONES Y PENALIZACIONES**

GRUPO DE PAGO	Importe Calculado	Importe prerreduc.	Criterios de subvencionabilidad y compromisos	Presentación tardía	Omisión declaración	Condicionalidad	IMPORTE (Euros) PROPUESTO
FRUTALES REGADÍO	454,56	454,56	0,00	0,00	2,00	0,00	445,47
<b>TOTAL</b>	454,56	454,56					445,47

**RESUMEN DE PAGOS**

	IMPORTE (Euros)			
	PROPUESTO	FEADER (Eje 2)	MAPA	CAPADR
PROPUESTO	445,47	378,65	43,70	23,12

**RECINTOS PROPUESTOS**

REF.	REFERENCIA SIGPAC	CULTIVO	DESCRIPCIÓN CULTIVO	S/R	G.PAGO	PEND. MEDIA (2)	SUP. DEC. ADMISIBLE (ha)	SUP. COMPROM. (ha)	SUP. AJUSTADA COMPROM. (1) (ha)	SUP. CONV. SIGPAC (ha)	SUP. CERTIE. (ha)	SUP. CAMPO (ha)	SUP. CAMPO DETER. CULT. DECLARADO (ha)	SUP. DEC. REDUCIDA (ha)	SUP. PROPUESTA (ha)
5097763	04-053-015-00179-001	206004	NARANJO-NAVELINA	R	433	1,80	0,09	0,09	0,09		0,09			0,09	0,09
5097770	04-053-015-00177-006	206004	NARANJO-NAVELINA	R	433	2,80	0,16	0,16	0,16		0,16			0,16	0,16
5097771	04-053-015-00177-012	206004	NARANJO-NAVELINA	R	433	2,00	1,05	1,05	1,05		1,05			1,05	1,05

**INCIDENCIAS****INCIDENCIA DESCRIPCIÓN**

- 256 Solicitud con recintos no declarados en campaña actual con una reducción por omisión de superficie superior al 3%  
CÓDIGO PARA EL PORCENTAJE DE REDUCCIÓN POR OMISIÓN QUE CORRESPONDE A LA SOLICITUD:2
- 4272 Verifica que las líneas de declaración de las Solicitudes Únicas no tienen solapes con la capa de Retroactividad Gráfica (ambas de la misma campaña) a nivel de expediente/línea de declaración gráfica de la solicitud.  
Ref:5097766 Recinto:04-053-015-00178-00001 Cultivo: - Agregado de la referencia del recinto.:0 Zona de la referencia del recinto.:0 Superficie solapada.:0,02 Id. Incid.:95945826
- 100400 Recinto con cultivo, variedad, régimen de explotación o uso Sigpac no compatible con la operación solicitada ( Anexo IV.I Cultivos y variedades elegibles para las Intervenciones. Orden de 28 de marzo de 2023 ).  
Ref:5097766 Recinto:04-053-015-00178-00001 Cultivo:206004 NARANJO-NAVELINA Secano Uso:CI  
Ref:5097762 Recinto:04-053-015-00458-00003 Cultivo:206004 NARANJO-NAVELINA Secano Uso:CI
- 100424 Solicita recinto que no está comprometido para la operación.  
Ref:5097769 Recinto:04-053-015-00177-00004 Cultivo:101269 OLIVAR-PICUAL DE ALMERIA Regadío  
Ref:5097766 Recinto:04-053-015-00178-00001 Cultivo:206004 NARANJO-NAVELINA Secano  
Ref:919143 Recinto:04-053-015-00458-00001 Cultivo:218171 HIGUERA-VERDAL Secano  
Ref:5097762 Recinto:04-053-015-00458-00003 Cultivo:206004 NARANJO-NAVELINA Secano

(1) Superficie declarada admisible ajustada con la superficie comprometida.

(2) Factor de penalización valorando el alcance para el tipo de compromiso.

Puede verificar la integridad de una copia de este documento mediante la lectura del código QR adjunto o mediante el acceso a la dirección <https://ws050.juntadeandalucia.es/verificarFirma> indicando el código de VERIFICACIÓN

FIRMADO POR	JUAN JOSE SOLER GARCIA	FECHA	03/07/2024	
	ROCIO GUIJARRO MILLAN			
VERIFICACIÓN	Pk2jmGCJWUB3686MPKY7GEXJCD3GC4	PÁGINA	1733/2334	



**APELLIDOS Y NOMBRE / RAZÓN SOCIAL**

PEREZ PARRA JUANA MARIA

**NIF**  
\*\*\*\*5406\*

**EXPEDIENTE**  
1143201

**ANUALIDAD DE PAGO**  
1ª

**IMPORTE POR ANUALIDAD**

	2023	2024	2025	2026	2027
IMPORTE MÁXIMO SUBVENCIONABLE	1.185,35 €	1.185,35 €	1.185,35 €	1.185,35 €	1.185,35 €
IMPORTE MEDIO DE TRANSFERENCIA (€/ha)	349,66 €	349,66 €	349,66 €	349,66 €	349,66 €

**RESUMEN DE UNIDADES**

Cód	GRUPO DE PAGO	Sup. Dec. Admisible (ha)	Sup. Comprometida (ha)	Sup. ajustada compromiso (I) (ha)	% sobredec.	Sup. Propuesta (ha)	Importe Declarado	Importe Topado	Importe Propuesto	Importe tras sobredec.
433	FRUTALES REGADÍO	3,47		3,39	0,00	3,39	1.185,35	1.185,35	1.185,35	1.185,35
<b>TOTAL</b>		3,47	3,39	3,39		3,39	1.185,35	1.185,35	1.185,35	1.185,35

**APLICACIÓN DE REDUCCIONES Y PENALIZACIONES**

GRUPO DE PAGO	Importe Calculado	Importe prerreduc.	Criterios de subvencionabilidad y compromisos	Presentación tardía	Omisión declaración	Condicionalidad	IMPORTE (Euros) PROPUESTO
FRUTALES REGADÍO	1.185,35	1.185,35	0,00	0,00	0,00	0,00	1.185,35
<b>TOTAL</b>	1.185,35	1.185,35					1.185,35

**RESUMEN DE PAGOS**

	IMPORTE (Euros)			
	PROPUESTO	FEADER (Eje 2)	MAPA	CAPADR
PROPUESTO	1.185,35	1.007,55	116,28	61,52

**RECINTOS PROPUESTOS**

REF.	REFERENCIA SIGPAC	CULTIVO	DESCRIPCIÓN CULTIVO	S/R	G.PAGO	PEND. MEDIA (%)	SUP. DEC. ADMISIBLE (ha)	SUP. COMPROM. (ha)	SUP. AJUSTADA COMPR.(I) (ha)	SUP. CONV. SIGPAC (ha)	SUP. CERTIF. (ha)	SUP. CAMPO (ha)	SUP. CAMPO DETER. CULT. DECLARADO (ha)	SUP. DEC. REDUCIDA (ha)	SUP. PROPUESTA (ha)
1700000005126574	04-053-017-00129-002	206004	NARANJO-NAVELINA	R	433	7,00	1,52	1,52	1,52		1,52			1,52	1,52
1700000005126575	04-053-023-00216-001	209200	MANDARINO-MANDARINO COMÚN	R	433	3,00	0,57	0,57	0,57		0,57			0,57	0,57
1700000005126576	04-053-015-00394-003	206004	NARANJO-NAVELINA	R	433	2,20	0,46	0,46	0,46		0,46			0,46	0,46
1700000005126577	04-053-015-00418-004	206004	NARANJO-NAVELINA	R	433	2,50	0,71	0,63	0,63		0,71			0,63	0,63
1700000005126578	04-053-023-00231-001	209200	MANDARINO-MANDARINO COMÚN	R	433	2,00	0,21	0,21	0,21		0,21			0,21	0,21

**INCIDENCIAS**

**INCIDENCIA DESCRIPCIÓN**

- 4272 Verifica que las líneas de declaración de las Solicitudes Únicas no tienen solapes con la capa de Retroactividad Gráfica (ambas de la misma campaña) a nivel de expediente/línea de declaración gráfica de la solicitud.  
Ref:1700000005126577 Recinto:04-053-015-00418-00004 Cultivo: - Agregado de la referencia del recinto.:0 Zona de la referencia del recinto.:0 Superficie solapada.:0,08 Id. Incid.:95940684
- 100424 Solicita recinto que no está comprometido para la operación.  
Ref:1700000005126573 Recinto:04-053-023-00559-00001 Cultivo:101010 OLIVAR-PICUAL Regadio

(1) Superficie declarada admisible ajustada con la superficie comprometida.  
(2) Factor de penalización valorando el alcance para el tipo de compromiso.

Puede verificar la integridad de una copia de este documento mediante la lectura del código QR adjunto o mediante el acceso a la dirección <a href="https://ws050.juntadeandalucia.es/verificarFirma">https://ws050.juntadeandalucia.es/verificarFirma</a> indicando el código de VERIFICACIÓN				
FIRMADO POR	JUAN JOSE SOLER GARCIA	FECHA	03/07/2024	
	ROCIO GUIJARRO MILLAN			
VERIFICACIÓN	Pk2jmGCJWUB3686MPKY7GEXJCD3GC4	PÁGINA	1734/2334	



**APELLIDOS Y NOMBRE / RAZÓN SOCIAL** **NIF** **EXPEDIENTE** **ANUALIDAD DE PAGO**  
 PEREZ PARRA RICARDO \*\*\*\*7857\* 1270866 1ª

**IMPORTE POR ANUALIDAD**

	2023	2024	2025	2026	2027
IMPORTE MÁXIMO SUBVENCIONABLE	2.552,52 €	2.552,52 €	2.552,52 €	2.552,52 €	2.552,52 €
IMPORTE MEDIO DE TRANSFERENCIA (€/ha)	349,66 €	349,66 €	349,66 €	349,66 €	349,66 €

**RESUMEN DE UNIDADES**

Cód	GRUPO DE PAGO	Sup. Dec. Admisible (ha)	Sup. Comprometida (ha)	Sup. ajustada compromiso (1) (ha)	% sobredec.	Sup. Propuesta (ha)	Importe Declarado	Importe Topado	Importe Propuesto	Importe tras sobredec.
433	FRUTALES REGADÍO	7,30		7,30	0,00	7,30	2.552,52	2.552,52	2.552,52	2.552,52
<b>TOTAL</b>		7,30	7,30	7,30		7,30	2.552,52	2.552,52	2.552,52	2.552,52

**APLICACIÓN DE REDUCCIONES Y PENALIZACIONES**

GRUPO DE PAGO	Importe Calculado	Importe prereduc.	Criterios de subvencionabilidad y compromisos	Presentación tardía	Omisión declaración	Condicionalidad	IMPORTE (Euros) PROPUESTO
FRUTALES REGADÍO	2.552,52	2.552,52	0,00	0,00	0,00	0,00	2.552,52
<b>TOTAL</b>	2.552,52	2.552,52					2.552,52

**RESUMEN DE PAGOS**

	IMPORTE (Euros)			
	PROPUESTO	FEADER (Eje 2)	MAPA	CAPADR
PROPUESTO	2.552,52	2.169,64	250,40	132,48

**RECINTOS PROPUESTOS**

REF.	REFERENCIA SIGPAC	CULTIVO	DESCRIPCIÓN CULTIVO	S/R	G.PAGO	PEND. MEDIA (%)	SUP. DEC. ADMISIBLE (ha)	SUP. COMPROM. (ha)	SUP. AJUSTADA COMPROM. (1) (ha)	SUP. CONV. SIGPAC (ha)	SUP. CERTIE. (ha)	SUP. CAMPO (ha)	SUP. CAMPO DETER. CULT. DECLARADO (ha)	SUP. DEC. REDUCIDA (ha)	SUP. PROPUESTA (ha)
-1446340	04-053-025-00021-004	207004	LIMONERO-VERNA	R	433	5,50	0,18	0,18	0,18		0,18			0,18	0,18
-734792	04-053-024-00169-002	207004	LIMONERO-VERNA	R	433	6,90	0,26	0,26	0,26		0,26			0,26	0,26
-734791	04-053-024-00168-005	207004	LIMONERO-VERNA	R	433	6,10	0,20	0,20	0,20		0,20			0,20	0,20
5241845	04-053-023-00166-001	104008	ALMENDROS-CONSTANTI	R	433	3,10	1,98	1,98	1,98		1,98			1,98	1,98
1700000005413593	04-053-025-00047-001	104014	ALMENDROS-FERRAGNES	R	433	8,30	4,11	4,11	4,11		4,11			4,11	4,11
1700000005413594	04-053-025-00021-007	104018	ALMENDROS-GARRIGUES	R	433	5,80	0,57	0,57	0,57		0,57			0,57	0,57

**INCIDENCIAS****INCIDENCIA DESCRIPCIÓN**

100424 Solicita recinto que no está comprometido para la operación.

Ref:4107113 Recinto:04-053-024-00168-00001 Cultivo:104035 ALMENDROS-RAMILLETE Secano

(1) Superficie declarada admisible ajustada con la superficie comprometida.  
(2) Factor de penalización valorando el alcance para el tipo de compromiso.

Puede verificar la integridad de una copia de este documento mediante la lectura del código QR adjunto o mediante el acceso a la dirección <https://ws050.juntadeandalucia.es/verificarFirma> indicando el código de VERIFICACIÓN

FIRMADO POR	JUAN JOSE SOLER GARCIA	FECHA	03/07/2024	
	ROCIO GUIJARRO MILLAN			
VERIFICACIÓN	Pk2jmGCJWUB3686MPKY7GEXJCD3GC4	PÁGINA	1735/2334	



**APELLIDOS Y NOMBRE / RAZÓN SOCIAL**

PEREZ PEREZ FRANCISCO

**NIF**  
\*\*\*3822\*

**EXPEDIENTE**  
1145954

**ANUALIDAD DE PAGO**  
1ª

**IMPORTE POR ANUALIDAD**

	2023	2024	2025	2026	2027
IMPORTE MÁXIMO SUBVENCIONABLE	838,08 €	838,08 €	838,08 €	838,08 €	838,08 €
IMPORTE MEDIO DE TRANSFERENCIA (€/ha)	226,51 €	226,51 €	226,51 €	226,51 €	226,51 €

**RESUMEN DE UNIDADES**

Cód	GRUPO DE PAGO	Sup. Dec. Admisible (ha)	Sup. Comprometida (ha)	Sup. ajustada compromiso (I) (ha)	% sobredec.	Sup. Propuesta (ha)	Importe Declarado	Importe Topado	Importe Propuesto	Importe tras sobredec.
429	OLIVAR	1,20		1,20	0,00	1,20	297,48	297,48	297,48	297,48
432	FRUTALES SECANO	2,50		2,50	0,00	2,50	540,60	540,60	540,60	540,60
<b>TOTAL</b>		3,70	3,70	3,70		3,70	838,08	838,08	838,08	838,08

**APLICACIÓN DE REDUCCIONES Y PENALIZACIONES**

GRUPO DE PAGO	Importe Calculado	Importe prereduc.	Criterios de subvencionabilidad y compromisos			Omisión declaración	Condicionalidad	IMPORTE (Euros)	
			Presentación tardía	Presentación	Presentación			PROPUESTO	PROPUESTO
FRUTALES SECANO	540,60	540,60	0,00	0,00	1,00	0,00		535,19	
OLIVAR	297,48	297,48	0,00	0,00	1,00	0,00		294,51	
<b>TOTAL</b>	838,08	838,08						829,70	

**RESUMEN DE PAGOS**

PROPUESTO	IMPORTE ( Euros )			
	PROPUESTO	FEADER (Eje 2)	MAPA	CAPADR
PROPUESTO	829,70	705,24	81,39	43,07

**RECINTOS PROPUESTOS**

REF.	REFERENCIA SIGPAC	CULTIVO DESCRIPCIÓN CULTIVO	S/R G.PAGO	PEND. MEDIA (%)	SUP. DEC. ADMISIBLE (ha)	SUP. COMPROM. (ha)	SUP. AJUSTADA COMPR. (I) (ha)	SUP. CONV. SIGPAC (ha)	SUP. CERTIF. (ha)	SUP. CAMPO (ha)	SUP. CAMPO DETER. CULT. DECLARADO (ha)	SUP. DEC. REDUCIDA (ha)	SUP. PROPUESTA (ha)
170000007016041	04-086-008-00324-003	101194 OLIVAR-LECHIN DE GRANADA	S 429	19,40	0,07	0,07	0,07	0,07	0,07	0,07		0,07	0,07
170000007016042	04-086-008-00325-003	101194 OLIVAR-LECHIN DE GRANADA	S 429	18,90	0,10	0,10	0,10	0,10	0,10	0,10		0,10	0,10
170000007016048	04-086-009-00078-002	101194 OLIVAR-LECHIN DE GRANADA	S 429	3,10	0,10	0,10	0,10	0,10	0,10	0,10		0,10	0,10
170000007016049	04-086-008-00675-003	101194 OLIVAR-LECHIN DE GRANADA	S 429	14,10	0,04	0,04	0,04	0,04	0,04	0,04		0,04	0,04
170000007016050	04-086-009-00144-004	101194 OLIVAR-LECHIN DE GRANADA	S 429	6,40	0,03	0,03	0,03	0,03	0,03	0,03		0,03	0,03
170000007016051	04-086-009-00088-002	101194 OLIVAR-LECHIN DE GRANADA	S 429	11,20	0,40	0,40	0,40	0,40	0,40	0,40		0,40	0,40
170000007016053	04-086-011-00096-005	101194 OLIVAR-LECHIN DE GRANADA	S 429	6,80	0,07	0,07	0,07	0,07	0,07	0,07		0,07	0,07
170000007016054	04-086-008-00631-001	101194 OLIVAR-LECHIN DE GRANADA	S 429	11,20	0,25	0,25	0,25	0,25	0,25	0,25		0,25	0,25
170000007016055	04-086-008-00690-001	101194 OLIVAR-LECHIN DE GRANADA	S 429	15,50	0,14	0,14	0,14	0,14	0,14	0,14		0,14	0,14
170000007016058	04-086-011-00096-004	104007 ALMENDROS-COMUNA	S 432	4,40	0,12	0,12	0,12	0,12	0,12	0,12		0,12	0,12
170000007016059	04-086-010-00184-004	104007 ALMENDROS-COMUNA	S 432	3,10	0,13	0,13	0,13	0,13	0,13	0,13		0,13	0,13
170000007016061	04-086-009-00144-002	104007 ALMENDROS-COMUNA	S 432	17,80	0,29	0,29	0,29	0,29	0,29	0,29		0,29	0,29
170000007016062	04-086-010-00183-002	104007 ALMENDROS-COMUNA	S 432	5,80	0,17	0,17	0,17	0,17	0,17	0,17		0,17	0,17
170000007016063	04-086-008-00675-001	104007 ALMENDROS-COMUNA	S 432	23,90	0,45	0,45	0,45	0,45	0,45	0,45		0,45	0,45
170000007016064	04-086-009-00088-004	104007 ALMENDROS-COMUNA	S 432	7,10	0,32	0,32	0,32	0,32	0,32	0,32		0,32	0,32
170000007016065	04-086-012-00034-001	104007 ALMENDROS-COMUNA	S 432	6,90	0,42	0,42	0,42	0,42	0,42	0,42		0,42	0,42
170000007016067	04-086-011-00096-006	104007 ALMENDROS-COMUNA	S 432	13,40	0,11	0,11	0,11	0,11	0,11	0,11		0,11	0,11
170000007016068	04-086-011-00114-001	104007 ALMENDROS-COMUNA	S 432	11,50	0,49	0,49	0,49	0,49	0,49	0,49		0,49	0,49

**INCIDENCIAS**

**INCIDENCIA DESCRIPCIÓN**

256 Solicitud con recintos no declarados en campaña actual con una reducción por omisión de superficie superior al 3%  
CÓDIGO PARA EL PORCENTAJE DE REDUCCIÓN POR OMISIÓN QUE CORRESPONDE A LA SOLICITUD: 1

(1) Superficie declarada admisible ajustada con la superficie comprometida.  
(2) Factor de penalización valorando el alcance para el tipo de compromiso.

Puede verificar la integridad de una copia de este documento mediante la lectura del código QR adjunto o mediante el acceso a la dirección <a href="https://ws050.juntadeandalucia.es/verificarFirma">https://ws050.juntadeandalucia.es/verificarFirma</a> indicando el código de VERIFICACIÓN					
FIRMADO POR	JUAN JOSE SOLER GARCIA		FECHA		03/07/2024
	ROCIO GUIJARRO MILLAN				
VERIFICACIÓN	Pk2jmGCJWUB3686MPKY7GEXJCD3GC4		PÁGINA		1736/2334



**APELLIDOS Y NOMBRE / RAZÓN SOCIAL**

PEREZ PEREZ MARIA DEL CARMEN

**NIF**  
\*\*\*0382\*

**EXPEDIENTE**  
1240143

**ANUALIDAD DE PAGO**  
1ª

**IMPORTE POR ANUALIDAD**

	2023	2024	2025	2026	2027
IMPORTE MÁXIMO SUBVENCIONABLE	8.649,60 €	8.649,60 €	8.649,60 €	8.649,60 €	8.649,60 €
IMPORTE MEDIO DE TRANSFERENCIA (€/ha)	216,24 €	216,24 €	216,24 €	216,24 €	216,24 €

**RESUMEN DE UNIDADES**

Cód	GRUPO DE PAGO	Sup. Dec. Admisible (ha)	Sup. Comprometida (ha)	Sup. ajustada compromiso (1) (ha)	% sobredec.	Sup. Propuesta (ha)	Importe Declarado	Importe Topado	Importe Propuesto	Importe tras sobredec.
432	FRUTALES SECANO	46,32		40,00	0,00	40,00	8.649,60	8.649,60	8.649,60	8.649,60
<b>TOTAL</b>		46,32	40,00	40,00		40,00	8.649,60	8.649,60	8.649,60	8.649,60

**APLICACIÓN DE REDUCCIONES Y PENALIZACIONES**

GRUPO DE PAGO	Importe Calculado	Importe prereduc.	Criterios de subvencionabilidad y compromisos	Presentación tardía	Omisión declaración	Condicionalidad	IMPORTE (Euros) PROPUESTO
FRUTALES SECANO	8.649,60	8.649,60	0,00	0,00	0,00	0,00	8.649,60
<b>TOTAL</b>	8.649,60	8.649,60					8.649,60

**RESUMEN DE PAGOS**

	IMPORTE (Euros)			
	PROPUESTO	FEADER (Eje 2)	MAPA	CAPADR
PROPUESTO	8.649,60	7.352,16	848,53	448,91

**RECINTOS PROPUESTOS**

REF.	REFERENCIA SIGPAC	CULTIVO	DESCRIPCIÓN CULTIVO	S/R	G.PAGO	PEND. MEDIA (%)	SUP. DEC. ADMISIBLE (ha)	SUP. COMPROM. (ha)	SUP. AJUSTADA COMPROM. (1) (ha)	SUP. CONV. SIGPAC (ha)	SUP. CERTIE (ha)	SUP. CAMPO (ha)	SUP. CAMPO DETER. CULT. DECLARADO (ha)	SUP. DEC. REDUCIDA (ha)	SUP. PROPUESTA (ha)
-477916	04-099-002-00037-003	104008	ALMENDROS-CONSTANTI	S	432	9,20	27,75	27,75	27,75		27,75			27,75	27,75
4596107	04-099-002-00037-001	104022	ALMENDROS-LARGUETA	S	432	5,30	4,86	4,86	4,86		4,86			4,86	4,86
1700000006312054	04-099-002-00038-001	104020	ALMENDROS-GUARA	S	432	5,50	13,71	13,71	13,71		13,71			13,71	13,71

(1) Superficie declarada admisible ajustada con la superficie comprometida.  
(2) Factor de penalización valorando el alcance para el tipo de compromiso.

Puede verificar la integridad de una copia de este documento mediante la lectura del código QR adjunto o mediante el acceso a la dirección <https://ws050.juntadeandalucia.es/verificarFirma> indicando el código de VERIFICACIÓN

FIRMADO POR	JUAN JOSE SOLER GARCIA	FECHA	03/07/2024	
	ROCIO GUIJARRO MILLAN			
VERIFICACIÓN	Pk2jmGCJWUB3686MPKY7GEXJCD3GC4	PÁGINA	1737/2334	



**APELLIDOS Y NOMBRE / RAZÓN SOCIAL** **NIF** **EXPEDIENTE** **ANUALIDAD DE PAGO**  
 PEREZ PEREZ MIGUEL \*\*\*\*9874\* 1024991 1ª

**IMPORTE POR ANUALIDAD**

	2023	2024	2025	2026	2027
IMPORTE MÁXIMO SUBVENCIONABLE	1.029,30 €	1.029,30 €	1.029,30 €	1.029,30 €	1.029,30 €
IMPORTE MEDIO DE TRANSFERENCIA (€/ha)	216,24 €	216,24 €	216,24 €	216,24 €	216,24 €

**RESUMEN DE UNIDADES**

Cód	GRUPO DE PAGO	Sup. Dec. Admisible (ha)	Sup. Comprometida (ha)	Sup. ajustada compromiso (1) (ha)	% sobredec.	Sup. Propuesta (ha)	Importe Declarado	Importe Topado	Importe Propuesto	Importe tras sobredec.
432	FRUTALES SECANO	4,76		4,76	0,00	4,76	1.029,30	1.029,30	1.029,30	1.029,30
<b>TOTAL</b>		4,76	4,76	4,76		4,76	1.029,30	1.029,30	1.029,30	1.029,30

**APLICACIÓN DE REDUCCIONES Y PENALIZACIONES**

GRUPO DE PAGO	Importe Calculado	Importe prereduc.	Criterios de subvencionabilidad y compromisos	Presentación tardía	Omisión declaración	Condicionalidad	IMPORTE (Euros) PROPUESTO
FRUTALES SECANO	1.029,30	1.029,30	0,00	0,00	0,00	0,00	1.029,30
<b>TOTAL</b>	1.029,30	1.029,30					1.029,30

**RESUMEN DE PAGOS**

	IMPORTE ( Euros )			
	PROPUESTO	FEADER (Eje 2)	MAPA	CAPADR
PROPUESTO	1.029,30	874,91	100,97	53,42

**RECINTOS PROPUESTOS**

REF.	REFERENCIA SIGPAC	CULTIVO DESCRIPCIÓN CULTIVO	S/R	G.PAGO	PEND. MEDIA (%)	SUP. DEC. ADMISIBLE (ha)	SUP. COMPROM. (ha)	SUP. AJUSTADA COMPROM. (1) (ha)	SUP. CONV. SIGPAC (ha)	SUP. CERTIE. (ha)	SUP. CAMPO (ha)	SUP. CAMPO DETER. CULT. DECLARADO (ha)	SUP. DEC. REDUCIDA (ha)	SUP. PROPUESTA (ha)
-996439	04-099-013-00147-002	104024 ALMENDROS-MARCONA	S	432	26,00	1,00	1,00	1,00		1,00			1,00	1,00
-951274	04-099-013-00097-007	104024 ALMENDROS-MARCONA	S	432	30,90	0,58	0,58	0,58		0,58			0,58	0,58
1700000005053335	04-099-013-00097-004	104024 ALMENDROS-MARCONA	S	432	45,40	2,52	2,52	2,52		2,52			2,52	2,52
1700000005053338	04-099-013-00148-003	104024 ALMENDROS-MARCONA	S	432	32,50	0,66	0,66	0,66		0,66			0,66	0,66

**INCIDENCIAS****INCIDENCIA DESCRIPCIÓN**

- 100402 Recinto solicitado no forma parte de ningún organismo de control autorizado para la producción ecológica en Andalucía o fecha de inscripción posterior al plazo establecido ( Anexo I. Criterios de Subvencionabilidad. Orden 28 de marzo de 2023 ). Ref:-951273 Recinto:04-099-013-00028-00005 Cultivo:104024 ALMENDROS-MARCONA Secano
- 100424 Solicita recinto que no está comprometido para la operación. Ref:-951273 Recinto:04-099-013-00028-00005 Cultivo:104024 ALMENDROS-MARCONA Secano

(1) Superficie declarada admisible ajustada con la superficie comprometida.  
(2) Factor de penalización valorando el alcance para el tipo de compromiso.

Puede verificar la integridad de una copia de este documento mediante la lectura del código QR adjunto o mediante el acceso a la dirección <https://ws050.juntadeandalucia.es/verificarFirma> indicando el código de VERIFICACIÓN

FIRMADO POR	JUAN JOSE SOLER GARCIA	FECHA	03/07/2024	
	ROCIO GUIJARRO MILLAN			
VERIFICACIÓN	Pk2jmGCJWUB3686MPKY7GEXJCD3GC4	PÁGINA	1738/2334	



**APELLIDOS Y NOMBRE / RAZÓN SOCIAL**

**NIF** \*\*\*\*1330\*      **EXPEDIENTE** 13000012      **ANUALIDAD DE PAGO** 1ª

PEREZ PEREZ PURIFICACION  
**IMPORTE POR ANUALIDAD**

	2023	2024	2025	2026	2027
IMPORTE MÁXIMO SUBVENCIONABLE	877,93 €	877,93 €	877,93 €	877,93 €	877,93 €
IMPORTE MEDIO DE TRANSFERENCIA (€/ha)	216,24 €	216,24 €	216,24 €	216,24 €	216,24 €

**RESUMEN DE UNIDADES**

Cód	GRUPO DE PAGO	Sup. Dec. Admisible (ha)	Sup. Comprometida (ha)	Sup. ajustada compromiso (I) (ha)	% sobredec.	Sup. Propuesta (ha)	Importe Declarado	Importe Topado	Importe Propuesto	Importe tras sobredec.
432	FRUTALES SECANO	4,06		4,06	0,00	4,06	877,93	877,93	877,93	877,93
<b>TOTAL</b>		4,06	4,06	4,06		4,06	877,93	877,93	877,93	877,93

**APLICACIÓN DE REDUCCIONES Y PENALIZACIONES**

GRUPO DE PAGO	Importe Calculado	Importe prereduc.	Criterios de subvencionabilidad y compromisos	Presentación tardía	Omisión declaración	Condicionabilidad	IMPORTE (Euros) PROPUESTO
FRUTALES SECANO	877,93	877,93	0,00	0,00	0,00	0,00	877,93
<b>TOTAL</b>	877,93	877,93					877,93

**RESUMEN DE PAGOS**

	IMPORTE (Euros)			
	PROPUESTO	FEADER (Eje 2)	MAPA	CAPADR
PROPUESTO	877,93	746,24	86,12	45,57

**RECINTOS PROPUESTOS**

REF.	REFERENCIA SIGPAC	CULTIVO DESCRIPCIÓN CULTIVO	S/R	G.PAGO	PEND. MEDIA (%)	SUP. DEC. ADMISIBLE (ha)	SUP. COMPROM. (ha)	SUP. AJUSTADA COMPROM. (I) (ha)	SUP. CONV. SIGPAC (ha)	SUP. CERTIE. (ha)	SUP. CAMPO (ha)	SUP. CAMPO DETER. CULT. DECLARADO (ha)	SUP. DEC. REDUCIDA (ha)	SUP. PROPUESTA (ha)
7040096	04-099-012-00138-003	104007 ALMENDROS-COMUNA	S	432	20,70	0,07	0,07	0,07	0,07	0,07			0,07	0,07
7040097	04-099-012-00130-001	104007 ALMENDROS-COMUNA	S	432	27,50	0,16	0,16	0,16	0,16	0,16			0,16	0,16
7040098	04-099-012-00130-002	104007 ALMENDROS-COMUNA	S	432	39,50	0,08	0,08	0,08	0,08	0,08			0,08	0,08
7040099	04-099-012-00129-002	104007 ALMENDROS-COMUNA	S	432	33,30	0,05	0,05	0,05	0,05	0,05			0,05	0,05
7040100	04-099-012-00321-001	104007 ALMENDROS-COMUNA	S	432	33,30	0,56	0,56	0,56	0,56	0,56			0,56	0,56
7040101	04-099-012-00126-002	104007 ALMENDROS-COMUNA	S	432	22,30	0,11	0,11	0,11	0,11	0,11			0,11	0,11
7040102	04-099-012-00131-003	104007 ALMENDROS-COMUNA	S	432	34,90	0,08	0,08	0,08	0,08	0,08			0,08	0,08
7040103	04-099-012-00322-001	104007 ALMENDROS-COMUNA	S	432	35,20	0,21	0,21	0,21	0,21	0,21			0,21	0,21
7040104	04-099-012-00125-001	104007 ALMENDROS-COMUNA	S	432	27,80	0,75	0,75	0,75	0,75	0,75			0,75	0,75
7040105	04-099-012-00129-001	104007 ALMENDROS-COMUNA	S	432	29,10	0,21	0,21	0,21	0,21	0,21			0,21	0,21
7040106	04-099-012-00126-001	104007 ALMENDROS-COMUNA	S	432	30,60	0,91	0,91	0,91	0,91	0,91			0,91	0,91
7040107	04-099-012-00142-001	104007 ALMENDROS-COMUNA	S	432	40,40	0,19	0,19	0,19	0,19	0,19			0,19	0,19
7040108	04-099-012-00139-001	104007 ALMENDROS-COMUNA	S	432	49,40	0,17	0,17	0,17	0,17	0,17			0,17	0,17
7040109	04-099-012-00131-001	104007 ALMENDROS-COMUNA	S	432	23,20	0,18	0,18	0,18	0,18	0,18			0,18	0,18
7040110	04-099-012-00138-002	104007 ALMENDROS-COMUNA	S	432	43,10	0,33	0,33	0,33	0,33	0,33			0,33	0,33

(1) Superficie declarada admisible ajustada con la superficie comprometida.  
(2) Factor de penalización valorando el alcance para el tipo de compromiso.

Puede verificar la integridad de una copia de este documento mediante la lectura del código QR adjunto o mediante el acceso a la dirección <https://ws050.juntadeandalucia.es/verificarFirma> indicando el código de VERIFICACIÓN

FIRMADO POR	JUAN JOSE SOLER GARCIA	FECHA	03/07/2024	
	ROCIO GUIJARRO MILLAN			
VERIFICACIÓN	Pk2jmGCJWUB3686MPKY7GEXJCD3GC4	PÁGINA	1739/2334	



**APELLIDOS Y NOMBRE / RAZÓN SOCIAL**  
**NIF**  
**EXPEDIENTE**  
**ANUALIDAD DE PAGO**

PEREZ QUILES JUAN RAMON  
 \*\*\*\*6534\*  
 1281039  
 1ª

**IMPORTE POR ANUALIDAD**

	2023	2024	2025	2026	2027
IMPORTE MÁXIMO SUBVENCIONABLE	313,55 €	313,55 €	313,55 €	313,55 €	313,55 €
IMPORTE MEDIO DE TRANSFERENCIA (€/ha)	216,24 €	216,24 €	216,24 €	216,24 €	216,24 €

**RESUMEN DE UNIDADES**

Cód	GRUPO DE PAGO	Sup. Dec. Admisible (ha)	Sup. Comprometida (ha)	Sup. ajustada compromiso (1) (ha)	% sobredec.	Sup. Propuesta (ha)	Importe Declarado	Importe Topado	Importe Propuesto	Importe tras sobredec.
432	FRUTALES SECANO	1,45		1,45	0,00	1,45	313,55	313,55	313,55	313,55
<b>TOTAL</b>		1,45	1,45	1,45		1,45	313,55	313,55	313,55	313,55

**APLICACIÓN DE REDUCCIONES Y PENALIZACIONES**

GRUPO DE PAGO	Importe Calculado	Importe prereduc.	Criterios de subvencionabilidad y compromisos	Presentación tardía	Omisión declaración	Condicionalidad	IMPORTE (Euros) PROPUESTO
FRUTALES SECANO	313,55	313,55	0,00	0,00	0,00	0,00	313,55
<b>TOTAL</b>	313,55	313,55					313,55

**RESUMEN DE PAGOS**

	IMPORTE (Euros)			
	PROPUESTO	FEADER (Eje 2)	MAPA	CAPADR
PROPUESTO	313,55	266,52	30,76	16,27

**RECINTOS PROPUESTOS**

REF.	REFERENCIA SIGPAC	CULTIVO	DESCRIPCIÓN CULTIVO	S/R	G.PAGO	PEND. MEDIA (%)	SUP. DEC. ADMISIBLE (ha)	SUP. COMPROM. (ha)	SUP. AJUSTADA COMPROM. (1) (ha)	SUP. CONV. SIGPAC (ha)	SUP. CERTIE. (ha)	SUP. CAMPO (ha)	SUP. CAMPO DETER. CULT. DECLARADO (ha)	SUP. DEC. REDUCIDA (ha)	SUP. PROPUESTA (ha)
-1596363	04-006-009-00017-004	104007	ALMENDROS-COMUNA	S	432	31,20	0,22	0,22	0,22		0,22			0,22	0,22
-1596362	04-006-009-00017-002	104007	ALMENDROS-COMUNA	S	432	31,60	1,23	1,23	1,23		1,23			1,23	1,23

(1) Superficie declarada admisible ajustada con la superficie comprometida.  
 (2) Factor de penalización valorando el alcance para el tipo de compromiso.

Puede verificar la integridad de una copia de este documento mediante la lectura del código QR adjunto o mediante el acceso a la dirección <https://ws050.juntadeandalucia.es/verificarFirma> indicando el código de VERIFICACIÓN

FIRMADO POR	JUAN JOSE SOLER GARCIA	FECHA	03/07/2024	
	ROCIO GUIJARRO MILLAN			
VERIFICACIÓN	Pk2jmGCJWUB3686MPKY7GEXJCD3GC4	PÁGINA	1740/2334	





**APELLIDOS Y NOMBRE / RAZÓN SOCIAL**

PEREZ RAMAL MIGUEL

**NIF**  
\*\*\*\*1492\*

**EXPEDIENTE**  
1083610

**ANUALIDAD DE PAGO**

1ª

**IMPORTE POR ANUALIDAD**

	2023	2024	2025	2026	2027
IMPORTE MÁXIMO SUBVENCIONABLE	5.289,23 €	5.289,23 €	5.289,23 €	5.289,23 €	5.289,23 €
IMPORTE MEDIO DE TRANSFERENCIA (€/ha)	216,24 €	216,24 €	216,24 €	216,24 €	216,24 €

**RESUMEN DE UNIDADES**

Cód	GRUPO DE PAGO	Sup. Admisible (ha)	Sup. Comprometida (ha)	Sup. ajustada compromiso (I) (ha)	% sobredec.	Sup. Propuesta (ha)	Importe Declarado	Importe Topado	Importe Propuesto	Importe tras sobredec.
432	FRUTALES SECANO	24,46		24,46	0,00	24,46	5.289,23	5.289,23	5.289,23	5.289,23
<b>TOTAL</b>		24,46	24,46	24,46		24,46	5.289,23	5.289,23	5.289,23	5.289,23

**APLICACIÓN DE REDUCCIONES Y PENALIZACIONES**

GRUPO DE PAGO	Importe Calculado	Importe prerreduc.	Criterios de subvencionabilidad y compromisos	Presentación tardía	Omisión declaración	Condicionalidad	IMPORTE (Euros) PROPUESTO
FRUTALES SECANO	5.289,23	5.289,23	0,00	0,00	0,00	0,00	5.289,23
<b>TOTAL</b>	5.289,23	5.289,23					5.289,23

**RESUMEN DE PAGOS**

	IMPORTE (Euros)			
	PROPUESTO	FEADER (Eje 2)	MAPA	CAPADR
PROPUESTO	5.289,23	4.495,85	518,87	274,51

**RECINTOS PROPUESTOS**

REF.	REFERENCIA SIGPAC	CULTIVO	DESCRIPCIÓN CULTIVO	S/R	G.PAGO	PEND. MEDIA (€)	SUP. DEC. ADMISIBLE (ha)	SUP. COMPROM. (ha)	SUP. AJUSTADA COMPROM. (I) (ha)	SUP. CONV. SIGPAC (ha)	SUP. CERTIE. (ha)	SUP. CAMPO (ha)	SUP. CAMPO DETER. CULT. DECLARADO (ha)	SUP. DEC. REDUCIDA (ha)	SUP. PROPUESTA (ha)
170000005589093	04-037-009-00081-001	104014	ALMENDROS-FERRAGNES	S	432	5,90	1,32	1,32	1,32		1,32			1,32	1,32
1700000005589094	04-037-015-00013-004	104020	ALMENDROS-GUARA	S	432	6,10	3,69	3,69	3,69		3,69			3,69	3,69
1700000005589095	04-037-015-00013-005	104020	ALMENDROS-GUARA	S	432	5,40	6,26	6,26	6,26		6,26			6,26	6,26
1700000005589096	04-037-009-00086-001	104014	ALMENDROS-FERRAGNES	S	432	5,10	1,67	1,67	1,67		1,67			1,67	1,67
1700000005589097	04-037-015-00029-001	104014	ALMENDROS-FERRAGNES	S	432	5,20	0,69	0,69	0,69		0,69			0,69	0,69
1700000005589098	04-037-015-00031-001	104020	ALMENDROS-GUARA	S	432	5,00	0,71	0,71	0,71		0,71			0,71	0,71
1700000005589099	04-037-015-00020-001	104020	ALMENDROS-GUARA	S	432	7,50	0,15	0,15	0,15		0,15			0,15	0,15
1700000005589100	04-037-015-00024-001	104020	ALMENDROS-GUARA	S	432	5,70	0,22	0,22	0,22		0,22			0,22	0,22
1700000005589101	04-037-016-00027-002	104020	ALMENDROS-GUARA	S	432	6,80	3,82	3,82	3,82		3,82			3,82	3,82
1700000005589102	04-037-015-00070-006	104020	ALMENDROS-GUARA	S	432	9,20	0,22	0,22	0,22		0,22			0,22	0,22
1700000005589103	04-037-015-00070-004	104020	ALMENDROS-GUARA	S	432	6,70	0,09	0,09	0,09		0,09			0,09	0,09
1700000005589104	04-037-015-00070-001	104020	ALMENDROS-GUARA	S	432	6,30	2,97	2,97	2,97		2,97			2,97	2,97
1700000005589105	04-037-016-00145-001	104026	ALMENDROS-MARTA	S	432	5,90	0,44	0,44	0,44		0,44			0,44	0,44
1700000005589106	04-037-016-00147-001	104026	ALMENDROS-MARTA	S	432	7,00	0,42	0,42	0,42		0,42			0,42	0,42
1700000005589107	04-037-016-00114-002	104026	ALMENDROS-MARTA	S	432	6,70	0,07	0,07	0,07		0,07			0,07	0,07
1700000005589108	04-037-016-00092-004	104020	ALMENDROS-GUARA	S	432	7,40	0,03	0,03	0,03		0,03			0,03	0,03
1700000005589109	04-037-053-00020-001	104020	ALMENDROS-GUARA	S	432	5,70	0,23	0,23	0,23		0,23			0,23	0,23
1700000005589110	04-037-053-00021-002	104020	ALMENDROS-GUARA	S	432	6,30	0,35	0,35	0,35		0,35			0,35	0,35
1700000005589111	04-037-016-00186-001	104020	ALMENDROS-GUARA	S	432	1,80	0,18	0,18	0,18		0,18			0,18	0,18
1700000005589112	04-037-016-00150-001	104020	ALMENDROS-GUARA	S	432	6,40	0,15	0,15	0,15		0,15			0,15	0,15
1700000005589113	04-037-053-00070-001	104020	ALMENDROS-GUARA	S	432	18,90	0,78	0,78	0,78		0,78			0,78	0,78

(1) Superficie declarada admisible ajustada con la superficie comprometida.  
(2) Factor de penalización valorando el alcance para el tipo de compromiso.

Puede verificar la integridad de una copia de este documento mediante la lectura del código QR adjunto o mediante el acceso a la dirección <https://ws050.juntadeandalucia.es/verificarFirma> indicando el código de VERIFICACIÓN

FIRMADO POR	JUAN JOSE SOLER GARCIA	FECHA	03/07/2024	
	ROCIO GUIJARRO MILLAN			
VERIFICACIÓN	Pk2jmGCJWUB3686MPKY7GEXJCD3GC4	PÁGINA	1741/2334	



**APELLIDOS Y NOMBRE / RAZÓN SOCIAL**

PEREZ RAMIREZ JUAN CARLOS

**NIF**

\*\*\*\*0721\*

**EXPEDIENTE**

1032372

**ANUALIDAD DE PAGO**

1ª

**IMPORTE POR ANUALIDAD**

	2023	2024	2025	2026	2027
IMPORTE MÁXIMO SUBVENCIONABLE	8.638,79 €	8.638,79 €	8.638,79 €	8.638,79 €	8.638,79 €
IMPORTE MEDIO DE TRANSFERENCIA (€/ha)	216,24 €	216,24 €	216,24 €	216,24 €	216,24 €

**RESUMEN DE UNIDADES**

Cód	GRUPO DE PAGO	Sup. Dec. Admisible (ha)	Sup. Comprometida (ha)	Sup. ajustada compromiso (1) (ha)	% sobredec.	Sup. Propuesta (ha)	Importe Declarado	Importe Topado	Importe Propuesto	Importe tras sobredec.
432	FRUTALES SECANO	39,95		39,95	0,00	39,95	8.638,79	8.638,79	8.638,79	8.638,79
<b>TOTAL</b>		39,95	39,95	39,95		39,95	8.638,79	8.638,79	8.638,79	8.638,79

**APLICACIÓN DE REDUCCIONES Y PENALIZACIONES**

GRUPO DE PAGO	Importe Calculado	Importe prerreduc.	Criterios de subvencionabilidad y compromisos	Presentación tardía	Omisión declaración	Condicionalidad	IMPORTE (Euros) PROPUESTO
FRUTALES SECANO	8.638,79		0,00	0,00	0,00	0,00	8.638,79
<b>TOTAL</b>	8.638,79	8.638,79					8.638,79

**RESUMEN DE PAGOS**

	IMPORTE (Euros)			
	PROPUESTO	FEADER (Eje 2)	MAPA	CAPADR
PROPUESTO	8.638,79	7.342,97	847,47	448,35

**RECINTOS PROPUESTOS**

REF.	REFERENCIA SIGPAC	CULTIVO	DESCRIPCIÓN CULTIVO	S/R	G.PAGO	PEND. MEDIA (€)	SUP. DEC. ADMISIBLE (ha)	SUP. COMPROM. (ha)	SUP. AJUSTADA COMPROM. (1) (ha)	SUP. CONV. SIGPAC (ha)	SUP. CERTIE (ha)	SUP. CAMPO (ha)	SUP. CAMPO DETER. CULT. DECLARADO (ha)	SUP. DEC. REDUCIDA (ha)	SUP. PROPUESTA (ha)
-1538327	04-086-009-00195-004	104043	ALMENDROS-VAIRO	S	432	7,60	0,24	0,24	0,24		0,24			0,24	0,24
-715396	04-086-013-00020-012	104057	ALMENDROS-AVIJOR	S	432	9,50	1,21	1,21	1,21		1,21			1,21	1,21
4597245	04-086-008-00736-002	104057	ALMENDROS-AVIJOR	S	432	12,00	4,24	4,24	4,24		4,24			4,24	4,24
4597253	04-086-009-00194-004	104043	ALMENDROS-VAIRO	S	432	8,40	5,67	5,67	5,67		5,67			5,67	5,67
1700000005121294	04-086-008-00054-021	104008	ALMENDROS-CONSTANTI	S	432	8,10	0,02	0,02	0,02		0,02			0,02	0,02
1700000005121295	04-086-008-00737-017	104057	ALMENDROS-AVIJOR	S	432	8,50	1,97	1,97	1,97		1,97			1,97	1,97
1700000005121296	04-086-008-00738-017	104057	ALMENDROS-AVIJOR	S	432	10,70	0,60	0,60	0,60		0,60			0,60	0,60
1700000005121297	04-086-009-00138-010	104014	ALMENDROS-FERRAGNES	S	432	6,30	2,25	2,25	2,25		2,25			2,25	2,25
1700000005121298	04-086-009-00185-002	104014	ALMENDROS-FERRAGNES	S	432	5,40	1,96	1,96	1,96		1,96			1,96	1,96
1700000005121299	04-086-008-00075-010	104008	ALMENDROS-CONSTANTI	S	432	3,70	0,05	0,05	0,05		0,05			0,05	0,05
1700000005121301	04-086-009-00075-001	104008	ALMENDROS-CONSTANTI	S	432	11,00	0,51	0,51	0,51		0,51			0,51	0,51
1700000005121305	04-086-010-00199-001	104007	ALMENDROS-COMUNA	S	432	5,80	0,16	0,16	0,16		0,16			0,16	0,16
1700000005121306	04-086-010-00197-001	104007	ALMENDROS-COMUNA	S	432	6,70	1,31	1,31	1,31		1,31			1,31	1,31
1700000005121307	04-086-011-00001-002	104057	ALMENDROS-AVIJOR	S	432	16,30	0,03	0,03	0,03		0,03			0,03	0,03
1700000005121308	04-086-012-00306-001	104057	ALMENDROS-AVIJOR	S	432	7,10	0,68	0,68	0,68		0,68			0,68	0,68
1700000005121309	04-086-011-00001-003	104057	ALMENDROS-AVIJOR	S	432	8,90	0,31	0,31	0,31		0,31			0,31	0,31
1700000005121310	04-086-012-00001-001	104057	ALMENDROS-AVIJOR	S	432	7,20	0,08	0,08	0,08		0,08			0,08	0,08
1700000005121311	04-086-010-00933-019	104057	ALMENDROS-AVIJOR	S	432	6,90	1,80	1,80	1,80		1,80			1,80	1,80
1700000005121312	04-086-008-00075-002	104008	ALMENDROS-CONSTANTI	S	432	10,10	2,27	2,27	2,27		2,27			2,27	2,27
1700000005121313	04-086-011-00295-005	104043	ALMENDROS-VAIRO	S	432	12,60	4,27	4,27	4,27		4,27			4,27	4,27
1700000005121314	04-086-012-00022-002	104014	ALMENDROS-FERRAGNES	S	432	5,70	0,12	0,12	0,12		0,12			0,12	0,12
1700000005121315	04-086-013-00022-004	104014	ALMENDROS-FERRAGNES	S	432	6,30	0,66	0,66	0,66		0,66			0,66	0,66
1700000005121316	04-086-013-00022-006	104014	ALMENDROS-FERRAGNES	S	432	8,20	0,16	0,16	0,16		0,16			0,16	0,16
1700000005121317	04-086-013-00023-001	104057	ALMENDROS-AVIJOR	S	432	7,90	0,16	0,16	0,16		0,16			0,16	0,16
1700000005121318	04-086-010-00932-006	104057	ALMENDROS-AVIJOR	S	432	3,40	1,00	1,00	1,00		1,00			1,00	1,00
1700000005121319	04-086-010-00932-012	104057	ALMENDROS-AVIJOR	S	432	2,30	0,59	0,59	0,59		0,59			0,59	0,59
1700000005121320	04-086-009-00187-002	104008	ALMENDROS-CONSTANTI	S	432	2,40	0,19	0,19	0,19		0,19			0,19	0,19
1700000005121321	04-086-009-00189-005	104025	ALMENDROS-MARINADA	S	432	3,20	3,64	3,64	3,64		3,64			3,64	3,64
1700000005121322	04-086-012-00001-002	104057	ALMENDROS-AVIJOR	S	432	7,70	0,46	0,46	0,46		0,46			0,46	0,46
1700000005121323	04-086-012-00002-001	104057	ALMENDROS-AVIJOR	S	432	6,30	0,14	0,14	0,14		0,14			0,14	0,14
1700000005121324	04-086-012-00001-003	104014	ALMENDROS-FERRAGNES	S	432	6,20	0,85	0,85	0,85		0,85			0,85	0,85
1700000005121325	04-086-012-00002-003	104057	ALMENDROS-AVIJOR	S	432	8,50	2,35	2,35	2,35		2,35			2,35	2,35

(1) Superficie declarada admisible ajustada con la superficie comprometida.  
 (2) Factor de penalización valorando el alcance para el tipo de compromiso.

Puede verificar la integridad de una copia de este documento mediante la lectura del código QR adjunto o mediante el acceso a la dirección <a href="https://ws050.juntadeandalucia.es/verificarFirma">https://ws050.juntadeandalucia.es/verificarFirma</a> indicando el código de VERIFICACIÓN					
FIRMADO POR	JUAN JOSE SOLER GARCIA		FECHA		03/07/2024
	ROCIO GUIJARRO MILLAN				
VERIFICACIÓN	Pk2jmGCJWUB3686MPKY7GEXJCD3GC4		PÁGINA		1742/2334



**APELLIDOS Y NOMBRE / RAZÓN SOCIAL**

PEREZ RAMIREZ ROSA

**NIF**  
\*\*\*9639\*

**EXPEDIENTE**  
1228842

**ANUALIDAD DE PAGO**  
1ª

**IMPORTE POR ANUALIDAD**

	2023	2024	2025	2026	2027
IMPORTE MÁXIMO SUBVENCIONABLE	2.126,31 €	2.126,31 €	2.126,31 €	2.126,31 €	2.126,31 €
IMPORTE MEDIO DE TRANSFERENCIA (€/ha)	225,96 €	225,96 €	225,96 €	225,96 €	225,96 €

**RESUMEN DE UNIDADES**

Cód	GRUPO DE PAGO	Sup. Dec. Admisible (ha)	Sup. Comprometida (ha)	Sup. ajustada compromiso (1) (ha)	% sobredec.	Sup. Propuesta (ha)	Importe Declarado	Importe Topado	Importe Propuesto	Importe tras sobredec.
429	OLIVAR	2,89		2,89	0,00	2,89	716,43	716,43	716,43	716,43
432	FRUTALES SECANO	6,54		6,52	0,00	6,52	1.409,88	1.409,88	1.409,88	1.409,88
<b>TOTAL</b>		9,43	9,41	9,41		9,41	2.126,31	2.126,31	2.126,31	2.126,31

**APLICACIÓN DE REDUCCIONES Y PENALIZACIONES**

GRUPO DE PAGO	Importe Calculado	Importe prereduc.	Criterios de subvencionabilidad y compromisos	Presentación tardía	Omisión declaración	Condicionalidad	IMPORTE (Euros)
							PROPUESTO
FRUTALES SECANO	1.409,88	1.409,88	0,00	0,00	0,00	0,00	1.409,88
OLIVAR	716,43	716,43	0,00	0,00	0,00	0,00	716,43
<b>TOTAL</b>	2.126,31	2.126,31					2.126,31

**RESUMEN DE PAGOS**

PROPUESTO	IMPORTE ( Euros )			
	PROPUESTO	FEADER (Eje 2)	MAPA	CAPADR
PROPUESTO	2.126,31	1.807,37	208,59	110,35

(1) Superficie declarada admisible ajustada con la superficie comprometida.  
(2) Factor de penalización valorando el alcance para el tipo de compromiso.

Puede verificar la integridad de una copia de este documento mediante la lectura del código QR adjunto o mediante el acceso a la dirección <https://ws050.juntadeandalucia.es/verificarFirma> indicando el código de VERIFICACIÓN

FIRMADO POR	JUAN JOSE SOLER GARCIA	FECHA	03/07/2024	
	ROCIO GUIJARRO MILLAN			
VERIFICACIÓN	Pk2jmGCJWUB3686MPKY7GEXJCD3GC4	PÁGINA	1743/2334	



**RECINTOS PROPUESTOS**

REF.	REFERENCIA SIGPAC	CULTIVO	DESCRIPCIÓN CULTIVO	S/R	G.PAGO	PEND. MEDIA (%)	SUP. DEC. ADMISIBLE (ha)	SUP. COMPROM. (ha)	SUP. AJUSTADA COMPR.(1) (ha)	SUP. CONV. SIGPAC (ha)	SUP. CERTIF. (ha)	SUP. CAMPO (ha)	SUP. CAMPO DETER. CULT. DECLARADO (ha)	SUP. DEC. REDUCIDA (ha)	SUP. PROPUESTA (ha)
170000003077323	04-086-006-00215-001	101194	OLIVAR-LECHIN DE GRANADA	S	429	16,40	0,14	0,14	0,14		0,14			0,14	0,14
170000003077324	04-086-009-00001-006	101194	OLIVAR-LECHIN DE GRANADA	S	429	8,40	0,04	0,04	0,04		0,04			0,04	0,04
170000003077325	04-086-009-00001-007	101194	OLIVAR-LECHIN DE GRANADA	S	429	4,20	0,06	0,06	0,06		0,06			0,06	0,06
170000003077326	04-086-009-00001-008	101194	OLIVAR-LECHIN DE GRANADA	S	429	9,40	0,03	0,03	0,03		0,03			0,03	0,03
170000003077327	04-086-009-00001-009	101194	OLIVAR-LECHIN DE GRANADA	S	429	2,50	0,10	0,10	0,10		0,10			0,10	0,10
170000003077328	04-086-009-00001-010	101194	OLIVAR-LECHIN DE GRANADA	S	429	3,80	0,27	0,27	0,27		0,27			0,27	0,27
170000003077329	04-086-008-00009-014	101194	OLIVAR-LECHIN DE GRANADA	S	429	22,90	0,20	0,20	0,20		0,20			0,20	0,20
170000003077330	04-086-008-00049-001	101194	OLIVAR-LECHIN DE GRANADA	S	429	6,10	0,14	0,14	0,14		0,14			0,14	0,14
170000003077331	04-086-008-00189-008	101194	OLIVAR-LECHIN DE GRANADA	S	429	17,00	0,07	0,07	0,07		0,07			0,07	0,07
170000003077332	04-086-008-00405-003	101194	OLIVAR-LECHIN DE GRANADA	S	429	17,00	0,04	0,04	0,04		0,04			0,04	0,04
170000003077333	04-086-008-00405-004	101194	OLIVAR-LECHIN DE GRANADA	S	429	9,90	0,07	0,07	0,07		0,07			0,07	0,07
170000003077334	04-086-008-00405-005	101194	OLIVAR-LECHIN DE GRANADA	S	429	13,00	0,27	0,27	0,27		0,27			0,27	0,27
170000003077335	04-086-008-00470-003	101194	OLIVAR-LECHIN DE GRANADA	S	429	14,80	0,02	0,02	0,02		0,02			0,02	0,02
170000003077336	04-086-008-00633-001	101194	OLIVAR-LECHIN DE GRANADA	S	429	5,70	0,39	0,39	0,39		0,39			0,39	0,39
170000003077337	04-086-006-00323-001	101194	OLIVAR-LECHIN DE GRANADA	S	429	6,80	0,35	0,35	0,35		0,35			0,35	0,35
170000003077338	04-086-006-00222-001	101194	OLIVAR-LECHIN DE GRANADA	S	429	11,00	0,20	0,20	0,20		0,20			0,20	0,20
170000003077339	04-086-007-00469-003	101194	OLIVAR-LECHIN DE GRANADA	S	429	22,40	0,09	0,09	0,09		0,09			0,09	0,09
170000003077340	04-086-006-00653-004	101194	OLIVAR-LECHIN DE GRANADA	S	429	19,60	0,03	0,03	0,03		0,03			0,03	0,03
170000003077342	04-086-008-00009-009	101194	OLIVAR-LECHIN DE GRANADA	S	429	13,70	0,01	0,01	0,01		0,01			0,01	0,01
170000003077343	04-086-008-00009-013	101194	OLIVAR-LECHIN DE GRANADA	S	429	14,00	0,04	0,04	0,04		0,04			0,04	0,04
170000003077344	04-086-008-00009-012	101194	OLIVAR-LECHIN DE GRANADA	S	429	39,40	0,03	0,03	0,03		0,03			0,03	0,03
170000003077345	04-086-010-00241-002	101194	OLIVAR-LECHIN DE GRANADA	S	429	17,40	0,06	0,06	0,06		0,06			0,06	0,06
170000003077346	04-086-010-00579-004	101194	OLIVAR-LECHIN DE GRANADA	S	429	2,50	0,03	0,03	0,03		0,03			0,03	0,03
170000003077347	04-086-010-00579-002	101194	OLIVAR-LECHIN DE GRANADA	S	429	2,20	0,05	0,05	0,05		0,05			0,05	0,05
170000003077348	04-086-013-00093-003	101194	OLIVAR-LECHIN DE GRANADA	S	429	11,20	0,02	0,02	0,02		0,02			0,02	0,02
170000003077349	04-086-013-00093-001	101194	OLIVAR-LECHIN DE GRANADA	S	429	8,20	0,10	0,10	0,10		0,10			0,10	0,10
170000003077350	04-086-013-00093-004	101194	OLIVAR-LECHIN DE GRANADA	S	429	14,80	0,04	0,04	0,04		0,04			0,04	0,04
170000003077351	04-086-009-00034-002	104007	ALMENDROS-COMUNA	S	432	3,10	0,17	0,17	0,17		0,17			0,17	0,17
170000003077352	04-086-009-00034-001	104007	ALMENDROS-COMUNA	S	432	9,10	0,32	0,32	0,32		0,32			0,32	0,32
170000003077353	04-086-009-00001-002	104007	ALMENDROS-COMUNA	S	432	2,70	0,80	0,80	0,80		0,80			0,80	0,80
170000003077354	04-086-008-00723-001	104007	ALMENDROS-COMUNA	S	432	5,40	0,32	0,32	0,32		0,32			0,32	0,32
170000003077356	04-086-008-00223-001	104007	ALMENDROS-COMUNA	S	432	14,30	0,49	0,49	0,49		0,49			0,49	0,49
170000003077357	04-086-008-00009-003	104007	ALMENDROS-COMUNA	S	432	16,30	0,25	0,25	0,25		0,25			0,25	0,25
170000003077358	04-086-006-00653-001	104007	ALMENDROS-COMUNA	S	432	19,90	0,20	0,20	0,20		0,20			0,20	0,20
170000003077359	04-086-013-00093-005	104007	ALMENDROS-COMUNA	S	432	12,40	1,95	1,95	1,95		1,95			1,95	1,95
170000003077360	04-086-010-00579-001	104007	ALMENDROS-COMUNA	S	432	4,30	0,37	0,37	0,37		0,37			0,37	0,37
170000003077361	04-086-010-00433-002	104007	ALMENDROS-COMUNA	S	432	8,90	0,43	0,43	0,43		0,43			0,43	0,43
170000003077362	04-086-009-00034-005	104007	ALMENDROS-COMUNA	S	432	4,90	0,22	0,22	0,22		0,22			0,22	0,22
170000003077363	04-086-009-00131-001	104007	ALMENDROS-COMUNA	S	432	5,50	0,67	0,67	0,67		0,67			0,67	0,67
170000003077364	04-086-009-00141-003	104007	ALMENDROS-COMUNA	S	432	16,70	0,35	0,33	0,33		0,35			0,33	0,33

**INCIDENCIAS**

**INCIDENCIA DESCRIPCIÓN**

- 4272 Verifica que las líneas de declaración de las Solicitudes Únicas no tienen solapes con la capa de Retroactividad Gráfica (ambas de la misma campaña) a nivel de expediente/línea de declaración gráfica de la solicitud.  
Ref:170000003077364 Recinto:04-086-009-00141-00003 Cultivo: - Agregado de la referencia del recinto.:0 Zona de la referencia del recinto.:0 Superficie solapada.:0,02 Id. Incid.:95944855
- 100400 Recinto con cultivo, variedad, régimen de explotación o uso Sigpac no compatible con la operación solicitada ( Anexo IV.I Cultivos y variedades elegibles para las Intervenciones. Orden de 28 de marzo de 2023 ).  
Ref:170000003077341 Recinto:04-086-008-00009-00010 Cultivo:101194 OLIVAR-LECHIN DE GRANADA Secano Uso:PS
- 100424 Solicita recinto que no está comprometido para la operación.  
Ref:170000003077341 Recinto:04-086-008-00009-00010 Cultivo:101194 OLIVAR-LECHIN DE GRANADA Secano

(1) Superficie declarada admisible ajustada con la superficie comprometida.  
(2) Factor de penalización valorando el alcance para el tipo de compromiso.

Puede verificar la integridad de una copia de este documento mediante la lectura del código QR adjunto o mediante el acceso a la dirección <a href="https://ws050.juntadeandalucia.es/verificarFirma">https://ws050.juntadeandalucia.es/verificarFirma</a> indicando el código de VERIFICACIÓN					
FIRMADO POR	JUAN JOSE SOLER GARCIA		FECHA		03/07/2024
	ROCIO GUIJARRO MILLAN				
VERIFICACIÓN	Pk2jmGJCWUB3686MPKY7GEXJCD3GC4		PÁGINA		1744/2334



**APELLIDOS Y NOMBRE / RAZÓN SOCIAL**

PEREZ RAMOS MARIA DOLORES

**NIF**  
\*\*\*\*8247\*

**EXPEDIENTE**  
1146927

**ANUALIDAD DE PAGO**  
1ª

**IMPORTE POR ANUALIDAD**

	2023	2024	2025	2026	2027
IMPORTE MÁXIMO SUBVENCIONABLE	2.824,65 €	2.824,65 €	2.824,65 €	2.824,65 €	2.824,65 €
IMPORTE MEDIO DE TRANSFERENCIA (€/ha)	221,02 €	221,02 €	221,02 €	221,02 €	221,02 €

**RESUMEN DE UNIDADES**

Cód	GRUPO DE PAGO	Sup. Dec. Admisible (ha)	Sup. Comprometida (ha)	Sup. ajustada compromiso (I) (ha)	% sobredec.	Sup. Propuesta (ha)	Importe Declarado	Importe Topado	Importe Propuesto	Importe tras sobredec.
429	OLIVAR	1,93		1,93	0,00	1,93	478,45	478,45	478,45	478,45
432	FRUTALES SECANO	10,85		10,85	0,00	10,85	2.346,20	2.346,20	2.346,20	2.346,20
<b>TOTAL</b>		12,78	12,78	12,78		12,78	2.824,65	2.824,65	2.824,65	2.824,65

**APLICACIÓN DE REDUCCIONES Y PENALIZACIONES**

GRUPO DE PAGO	Importe Calculado	Importe prereduc.	Criterios de subvencionabilidad y compromisos			Omisión declaración	Condicionabilidad	PROPUESTO	IMPORTE (Euros)
			Presentación tardía						
FRUTALES SECANO	2.346,20	2.346,20	0,00	0,00	0,00	0,00	0,00	2.346,20	
OLIVAR	478,45	478,45	0,00	0,00	0,00	0,00	0,00	478,45	
<b>TOTAL</b>	2.824,65	2.824,65						2.824,65	

**RESUMEN DE PAGOS**

PROPUESTO	IMPORTE ( Euros )			
	PROPUESTO	FEADER (Eje 2)	MAPA	CAPADR
PROPUESTO	2.824,65	2.400,95	277,10	146,60

**RECINTOS PROPUESTOS**

REF.	REFERENCIA SIGPAC	CULTIVO DESCRIPCIÓN CULTIVO	S/R G.PAGO	PEND. MEDIA (%)	SUP. DEC. ADMISIBLE (ha)	SUP. COMPROM. (ha)	SUP. AJUSTADA COMPR.(I) (ha)	SUP. CONV. SIGPAC (ha)	SUP. CERTIF. (ha)	SUP. CAMPO (ha)	SUP. CAMPO DETER. CULT. DECLARADO (ha)	SUP. DEC. REDUCIDA (ha)	SUP. PROPUESTA (ha)
170000004992064	04-086-003-00116-011	101194 OLIVAR-LECHIN DE GRANADA	S 429	6,30	0,02	0,02	0,02	0,02	0,02			0,02	0,02
170000004992067	04-086-003-00116-009	101194 OLIVAR-LECHIN DE GRANADA	S 429	9,70	0,65	0,65	0,65	0,65	0,65			0,65	0,65
170000004992074	04-086-003-00310-022	101194 OLIVAR-LECHIN DE GRANADA	S 429	9,30	0,03	0,03	0,03	0,03	0,03			0,03	0,03
170000004992075	04-086-003-00310-012	101194 OLIVAR-LECHIN DE GRANADA	S 429	15,90	0,21	0,21	0,21	0,21	0,21			0,21	0,21
170000004992076	04-086-003-00310-021	101194 OLIVAR-LECHIN DE GRANADA	S 429	13,50	0,04	0,04	0,04	0,04	0,04			0,04	0,04
170000004992077	04-086-003-00116-012	101194 OLIVAR-LECHIN DE GRANADA	S 429	10,50	0,04	0,04	0,04	0,04	0,04			0,04	0,04
170000004992078	04-086-003-00116-015	101194 OLIVAR-LECHIN DE GRANADA	S 429	8,90	0,90	0,90	0,90	0,90	0,90			0,90	0,90
170000004992079	04-086-003-00310-009	101194 OLIVAR-LECHIN DE GRANADA	S 429	10,20	0,01	0,01	0,01	0,01	0,01			0,01	0,01
170000004992080	04-086-003-00310-010	101194 OLIVAR-LECHIN DE GRANADA	S 429	11,30	0,03	0,03	0,03	0,03	0,03			0,03	0,03
170000004992069	04-086-003-00116-038	104020 ALMENDROS-GUARA	S 432	17,80	0,77	0,77	0,77	0,77	0,77			0,77	0,77
170000004992081	04-086-003-00090-001	104020 ALMENDROS-GUARA	S 432	8,40	0,46	0,46	0,46	0,46	0,46			0,46	0,46
170000004992082	04-086-003-00116-001	104020 ALMENDROS-GUARA	S 432	16,40	3,28	3,28	3,28	3,28	3,28			3,28	3,28
170000004992083	04-086-003-00092-001	104020 ALMENDROS-GUARA	S 432	11,70	0,30	0,30	0,30	0,30	0,30			0,30	0,30
170000004992084	04-086-003-00116-013	104020 ALMENDROS-GUARA	S 432	15,40	0,49	0,49	0,49	0,49	0,49			0,49	0,49
170000004992085	04-086-003-00310-005	104020 ALMENDROS-GUARA	S 432	28,60	0,73	0,73	0,73	0,73	0,73			0,73	0,73
170000004992086	04-086-003-00318-001	104020 ALMENDROS-GUARA	S 432	35,90	0,31	0,31	0,31	0,31	0,31			0,31	0,31
170000004992087	04-086-003-00804-003	104020 ALMENDROS-GUARA	S 432	10,40	0,23	0,23	0,23	0,23	0,23			0,23	0,23
170000004992088	04-086-003-00116-014	104020 ALMENDROS-GUARA	S 432	15,30	4,28	4,28	4,28	4,28	4,28			4,28	4,28

(1) Superficie declarada admisible ajustada con la superficie comprometida.  
(2) Factor de penalización valorando el alcance para el tipo de compromiso.

Puede verificar la integridad de una copia de este documento mediante la lectura del código QR adjunto o mediante el acceso a la dirección <https://ws050.juntadeandalucia.es/verificarFirma> indicando el código de VERIFICACIÓN

FIRMADO POR	JUAN JOSE SOLER GARCIA	FECHA	03/07/2024	
	ROCIO GUIJARRO MILLAN			
VERIFICACIÓN	Pk2jmGCJWUB3686MPKY7GEXJCD3GC4	PÁGINA	1745/2334	



**APELLIDOS Y NOMBRE / RAZÓN SOCIAL**  
PEREZ RECHE JUANA MARIA  
**IMPORTE POR ANUALIDAD**

**NIF** \*\*\*\*9023\*  
**EXPEDIENTE** 1192315  
**ANUALIDAD DE PAGO** 1ª

	2023	2024	2025	2026	2027
<b>IMPORTE MÁXIMO SUBVENCIONABLE</b>	11.831,73 €	11.831,73 €	11.831,73 €	11.831,73 €	11.831,73 €
<b>IMPORTE MEDIO DE TRANSFERENCIA (€/ha)</b>	193,80 €	193,80 €	193,80 €	193,80 €	193,80 €

**RESUMEN DE UNIDADES**

Cód	GRUPO DE PAGO	Sup. Dec. Admisible (ha)	Sup. Comprometida (ha)	Sup. ajustada compromiso (1) (ha)	% sobredec.	Sup. Propuesta (ha)	Importe Declarado	Importe Topado	Importe Propuesto	Importe tras sobredec.
426	HERBÁCEOS	21,05		21,05	0,00	21,05	3.182,13	3.182,13	3.182,13	3.182,13
432	FRUTALES SECANO	46,64		40,00	0,00	40,00	8.649,60	8.649,60	8.649,60	8.649,60
<b>TOTAL</b>		67,69	61,05	61,05		61,05	11.831,73	11.831,73	11.831,73	11.831,73

**APLICACIÓN DE REDUCCIONES Y PENALIZACIONES**

GRUPO DE PAGO	Importe Calculado	Importe prereduc.	Criterios de subvencionabilidad y compromisos	Presentación tardía	Omisión declaración	Condicionalidad	IMPORTE (Euros)
							PROPUESTO
FRUTALES SECANO	8.649,60	8.649,60	0,00	0,00	0,00	0,00	8.649,60
HERBÁCEOS	3.182,13	3.182,13	0,00	0,00	0,00	0,00	3.182,13
<b>TOTAL</b>	11.831,73	11.831,73					11.831,73

**RESUMEN DE PAGOS**

PROPUESTO	IMPORTE ( Euros )			
	PROPUESTO	FEADER (Eje 2)	MAPA	CAPADR
PROPUESTO	11.831,73	10.056,97	1.160,70	614,06

(1) Superficie declarada admisible ajustada con la superficie comprometida.  
(2) Factor de penalización valorando el alcance para el tipo de compromiso.

Puede verificar la integridad de una copia de este documento mediante la lectura del código QR adjunto o mediante el acceso a la dirección <https://ws050.juntadeandalucia.es/verificarFirma> indicando el código de VERIFICACIÓN

FIRMADO POR	JUAN JOSE SOLER GARCIA	FECHA	03/07/2024	
	ROCIO GUIJARRO MILLAN			
VERIFICACIÓN	Pk2jmGCJWUB3686MPKY7GEXJCD3GC4	PÁGINA	1746/2334	



**RECINTOS PROPUESTOS**

REF.	REFERENCIA SIGPAC	CULTIVO DESCRIPCIÓN CULTIVO	S/R	G.PAGO	PEND. MEDIA (%)	SUP. DEC. ADMISIBLE (ha)	SUP. COMPROM. (ha)	SUP. AJUSTADA COMPR. (1) (ha)	SUP. CONV. SIGPAC (ha)	SUP. CERTIF. (ha)	SUP. CAMPO (ha)	SUP. CAMPO DECLARADO (ha)	SUP. DEC. REDUCIDA (ha)	SUP. PROPUESTA (ha)
170000006174613	04-063-044-00035-004	5000 CEBADA-SIN VARIEDAD	S	426	8,10	0,94	0,94	0,94		0,94			0,94	0,94
170000006174615	04-063-025-00016-001	5000 CEBADA-SIN VARIEDAD	S	426	9,30	1,08	1,08	1,08		1,08			1,08	1,08
170000006174637	04-063-044-00038-001	5000 CEBADA-SIN VARIEDAD	S	426	14,00	2,66	2,66	2,66		2,66			2,66	2,66
170000006174638	04-063-044-00035-002	5000 CEBADA-SIN VARIEDAD	S	426	13,00	3,80	3,80	3,80		3,80			3,80	3,80
170000006174639	04-063-025-00005-001	5000 CEBADA-SIN VARIEDAD	S	426	9,80	1,71	1,71	1,71		1,71			1,71	1,71
170000006174640	04-063-007-00057-001	53001 YEROS-MORO DA 131	S	426	14,80	1,50	1,50	1,50		1,50			1,50	1,50
170000006174641	04-063-042-00092-001	53001 YEROS-MORO DA 131	S	426	6,20	2,25	2,25	2,25		2,25			2,25	2,25
170000006174642	04-063-042-00084-001	1000 TRIGO BLANDO-SIN VARIEDAD	S	426	6,50	1,76	1,76	1,76		1,76			1,76	1,76
170000006174643	04-063-043-00048-001	53001 YEROS-MORO DA 131	S	426	8,40	5,35	5,35	5,35		5,35			5,35	5,35
-1308967	04-099-037-00059-020	104020 ALMENDROS-GUARA	S	432	22,90	0,02	0,02	0,02		0,02			0,02	0,02
-1308964	04-063-005-00146-002	104057 ALMENDROS-AVIJOR	S	432	12,20	0,02	0,02	0,02		0,02			0,02	0,02
170000006174653	04-063-044-00036-001	104014 ALMENDROS-FERRAGNES	S	432	13,00	1,21	1,21	1,21		1,21			1,21	1,21
170000006174655	04-063-044-00007-001	104037 ALMENDROS-SOLETA	S	432	5,90	2,43	2,43	2,43		2,43			2,43	2,43
170000006174656	04-099-035-00347-001	104031 ALMENDROS-PENTACEBAS CSIC	S	432	18,10	0,47	0,47	0,47		0,47			0,47	0,47
170000006174658	04-063-044-00011-001	104007 ALMENDROS-COMUNA	S	432	7,30	3,01	3,01	3,01		3,01			3,01	3,01
170000006174659	04-063-044-00019-001	104014 ALMENDROS-FERRAGNES	S	432	12,60	0,74	0,74	0,74		0,74			0,74	0,74
170000006174660	04-063-044-00025-001	104014 ALMENDROS-FERRAGNES	S	432	11,60	1,41	1,41	1,41		1,41			1,41	1,41
170000006174661	04-099-035-00355-001	104014 ALMENDROS-FERRAGNES	S	432	12,60	0,10	0,10	0,10		0,10			0,10	0,10
170000006174662	04-099-035-00659-001	104014 ALMENDROS-FERRAGNES	S	432	12,30	1,73	1,73	1,73		1,73			1,73	1,73
170000006174663	04-099-035-00383-001	104008 ALMENDROS-CONSTANTI	S	432	11,10	1,10	1,10	1,10		1,10			1,10	1,10
170000006174664	04-099-035-00348-001	104031 ALMENDROS-PENTACEBAS CSIC	S	432	18,80	0,28	0,28	0,28		0,28			0,28	0,28
170000006174665	04-099-037-00059-014	104020 ALMENDROS-GUARA	S	432	18,00	0,06	0,06	0,06		0,06			0,06	0,06
170000006174667	04-099-037-00021-002	104014 ALMENDROS-FERRAGNES	S	432	10,00	0,38	0,38	0,38		0,38			0,38	0,38
170000006174669	04-099-038-00047-002	104014 ALMENDROS-FERRAGNES	S	432	13,70	0,14	0,14	0,14		0,14			0,14	0,14
170000006174670	04-099-037-00067-002	104014 ALMENDROS-FERRAGNES	S	432	25,30	0,09	0,09	0,09		0,09			0,09	0,09
170000006174671	04-099-037-00021-003	104020 ALMENDROS-GUARA	S	432	10,70	11,78	11,78	11,78		11,78			11,78	11,78
170000006174672	04-099-037-00059-004	104020 ALMENDROS-GUARA	S	432	9,50	8,31	8,31	8,31		8,31			8,31	8,31
170000006174674	04-063-006-00045-001	104057 ALMENDROS-AVIJOR	S	432	13,10	1,91	1,91	1,91		1,91			1,91	1,91
170000006174675	04-063-043-00034-001	104039 ALMENDROS-TARRACO	S	432	7,20	1,89	1,89	1,89		1,89			1,89	1,89
170000006174676	04-063-044-00004-001	104057 ALMENDROS-AVIJOR	S	432	6,10	0,77	0,77	0,77		0,77			0,77	0,77
170000006174677	04-099-035-00349-001	104020 ALMENDROS-GUARA	S	432	16,40	0,96	0,96	0,96		0,96			0,96	0,96
170000006174678	04-099-035-00351-001	104020 ALMENDROS-GUARA	S	432	13,80	5,11	5,11	5,11		5,11			5,11	5,11
170000006174679	04-063-007-00066-001	104057 ALMENDROS-AVIJOR	S	432	8,50	0,78	0,78	0,78		0,78			0,78	0,78
170000006174680	04-063-042-00092-002	104057 ALMENDROS-AVIJOR	S	432	8,40	1,70	1,70	1,70		1,70			1,70	1,70
170000006174681	04-063-042-00096-001	104057 ALMENDROS-AVIJOR	S	432	9,60	0,24	0,24	0,24		0,24			0,24	0,24

**INCIDENCIAS**

**INCIDENCIA DESCRIPCIÓN**

- 242 Recinto pendiente de acreditación de titularidad.  
Ref:170000006174673 Recinto:04-099-037-06001-00003 Cultivo:104020 ALMENDROS-GUARA Secano  
Ref:170000006174668 Recinto:04-099-037-06001-00012 Cultivo:104014 ALMENDROS-FERRAGNES Secano
- 100400 Recinto con cultivo, variedad, régimen de explotación o uso Siggac no compatible con la operación solicitada ( Anexo IV.I Cultivos y variedades elegibles para las Intervenciones. Orden de 28 de marzo de 2023 ).  
Ref:170000006174619 Recinto:04-099-037-00059-00003 Cultivo:107361 ALBARICOQUEROS-MURCIANA Secano Uso:FY
- 100402 Recinto solicitado no forma parte de ningún organismo de control autorizado para la producción ecológica en Andalucía o fecha de inscripción posterior al plazo establecido ( Anexo I. Criterios de Subvencionabilidad. Orden 28 de marzo de 2023 ).  
Ref:170000006174654 Recinto:04-063-008-00016-00001 Cultivo:104007 ALMENDROS-COMUNA Secano  
Ref:170000006174657 Recinto:04-063-008-00041-00001 Cultivo:104007 ALMENDROS-COMUNA Secano  
Ref:170000006174666 Recinto:04-063-008-00193-00001 Cultivo:104057 ALMENDROS-AVIJOR Secano  
Ref:170000006174652 Recinto:04-063-008-00196-00008 Cultivo:104057 ALMENDROS-AVIJOR Secano
- 100424 Solicita recinto que no está comprometido para la operación.  
Ref:170000006174654 Recinto:04-063-008-00016-00001 Cultivo:104007 ALMENDROS-COMUNA Secano  
Ref:170000006174657 Recinto:04-063-008-00041-00001 Cultivo:104007 ALMENDROS-COMUNA Secano  
Ref:170000006174666 Recinto:04-063-008-00193-00001 Cultivo:104057 ALMENDROS-AVIJOR Secano  
Ref:170000006174652 Recinto:04-063-008-00196-00008 Cultivo:104057 ALMENDROS-AVIJOR Secano  
Ref:170000006174619 Recinto:04-099-037-00059-00003 Cultivo:107361 ALBARICOQUEROS-MURCIANA Secano  
Ref:170000006174673 Recinto:04-099-037-06001-00003 Cultivo:104020 ALMENDROS-GUARA Secano  
Ref:170000006174668 Recinto:04-099-037-06001-00012 Cultivo:104014 ALMENDROS-FERRAGNES Secano

(1) Superficie declarada admisible ajustada con la superficie comprometida.  
(2) Factor de penalización valorando el alcance para el tipo de compromiso.

Puede verificar la integridad de una copia de este documento mediante la lectura del código QR adjunto o mediante el acceso a la dirección <https://ws050.juntadeandalucia.es/verificarFirma> indicando el código de VERIFICACIÓN

FIRMADO POR	JUAN JOSE SOLER GARCIA	FECHA	03/07/2024	
	ROCIO GUIJARRO MILLAN			
VERIFICACIÓN	Pk2jmGCJWUB3686MPKY7GEXJCD3GC4	PÁGINA	1747/2334	



**APELLIDOS Y NOMBRE / RAZÓN SOCIAL**

**NIF** \*\*\*\*1373\* **EXPEDIENTE** 1145172 **ANUALIDAD DE PAGO** 1ª

**IMPORTE POR ANUALIDAD**

	2023	2024	2025	2026	2027
IMPORTE MÁXIMO SUBVENCIONABLE	6.398,54 €	6.398,54 €	6.398,54 €	6.398,54 €	6.398,54 €
IMPORTE MEDIO DE TRANSFERENCIA (€/ha)	216,24 €	216,24 €	216,24 €	216,24 €	216,24 €

**RESUMEN DE UNIDADES**

Cód	GRUPO DE PAGO	Sup. Dec. Admisible (ha)	Sup. Comprometida (ha)	Sup. ajustada compromiso (I) (ha)	% sobredec.	Sup. Propuesta (ha)	Importe Declarado	Importe Topado	Importe Propuesto	Importe tras sobredec.
432	FRUTALES SECANO	29,59		29,59	0,00	29,59	6.398,54	6.398,54	6.398,54	6.398,54
<b>TOTAL</b>		29,59	29,59	29,59		29,59	6.398,54	6.398,54	6.398,54	6.398,54

**APLICACIÓN DE REDUCCIONES Y PENALIZACIONES**

GRUPO DE PAGO	Importe Calculado	Importe prereduc.	Criterios de subvencionabilidad y compromisos	Presentación tardía	Omisión declaración	Condicionabilidad	IMPORTE (Euros) PROPUESTO
FRUTALES SECANO	6.398,54	6.398,54	0,00	0,00	0,00	0,00	6.398,54
<b>TOTAL</b>	6.398,54	6.398,54					6.398,54

**RESUMEN DE PAGOS**

	IMPORTE (Euros)			
	PROPUESTO	FEADER (Eje 2)	MAPA	CAPADR
PROPUESTO	6.398,54	5.438,76	627,70	332,08

**RECINTOS PROPUESTOS**

REF.	REFERENCIA SIGPAC	CULTIVO DESCRIPCIÓN CULTIVO	S/R	G.PAGO	PEND. MEDIA (%)	SUP. DEC. ADMISIBLE (ha)	SUP. COMPROM. (ha)	SUP. AJUSTADA COMPR.(I) (ha)	SUP. CONV. SIGPAC (ha)	SUP. CERTIE. (ha)	SUP. CAMPO (ha)	SUP. CAMPO DETER. CULT. DECLARADO (ha)	SUP. DEC. REDUCIDA (ha)	SUP. PROPUESTA (ha)
-736608	04-037-053-00026-003	104020	S	432	6,00	1,39	1,39	1,39		1,39			1,39	1,39
-103806	04-070-002-00100-001	104020	S	432	12,90	0,38	0,38	0,38		0,38			0,38	0,38
-103792	04-037-053-00077-001	104020	S	432	7,80	3,29	3,29	3,29		3,29			3,29	3,29
-103760	04-037-053-00057-001	104020	S	432	9,00	1,16	1,16	1,16		1,16			1,16	1,16
-103736	04-037-053-00055-002	104024	S	432	15,30	3,96	3,96	3,96		3,96			3,96	3,96
-103614	04-037-053-00026-003	104010	S	432	6,00	2,35	2,35	2,35		2,35			2,35	2,35
-103206	04-037-021-00012-001	104008	S	432	7,90	0,55	0,55	0,55		0,55			0,55	0,55
-102776	04-037-016-00133-001	104020	S	432	7,30	3,15	3,15	3,15		3,15			3,15	3,15
-102768	04-037-015-00071-002	104020	S	432	6,90	1,65	1,65	1,65		1,65			1,65	1,65
-102735	04-037-015-00018-001	104020	S	432	7,00	1,41	1,41	1,41		1,41			1,41	1,41
-102690	04-037-015-00008-001	104020	S	432	6,80	3,25	3,25	3,25		3,25			3,25	3,25
1700000005226563	04-037-009-00089-001	104020	S	432	9,40	0,33	0,33	0,33		0,33			0,33	0,33
1700000005226565	04-037-014-00011-001	104010	S	432	1,90	1,24	1,24	1,24		1,24			1,24	1,24
1700000005226568	04-037-015-00025-001	104008	S	432	6,50	0,65	0,65	0,65		0,65			0,65	0,65
1700000005226569	04-037-015-00037-001	104020	S	432	7,70	0,63	0,63	0,63		0,63			0,63	0,63
1700000005226575	04-037-009-00099-001	104010	S	432	4,50	2,31	2,31	2,31		2,31			2,31	2,31
1700000005226579	04-037-016-00205-001	104007	S	432	5,40	0,43	0,43	0,43		0,43			0,43	0,43
1700000005226580	04-037-021-00003-001	104008	S	432	6,30	1,46	1,46	1,46		1,46			1,46	1,46

(1) Superficie declarada admisible ajustada con la superficie comprometida.  
(2) Factor de penalización valorando el alcance para el tipo de compromiso.

Puede verificar la integridad de una copia de este documento mediante la lectura del código QR adjunto o mediante el acceso a la dirección <https://ws050.juntadeandalucia.es/verificarFirma> indicando el código de VERIFICACIÓN

FIRMADO POR	JUAN JOSE SOLER GARCIA	FECHA	03/07/2024	
	ROCIO GUIJARRO MILLAN			
VERIFICACIÓN	Pk2jmGCJWUB3686MPKY7GEXJCD3GC4	PÁGINA	1748/2334	





**INCIDENCIAS**

**INCIDENCIA DESCRIPCIÓN**

- 100421 Recinto declarado por error para una operación de la 6503, que se ha corregido de oficio marcando la operación correcta, de acuerdo con la fecha de inscripción del recinto en la producción ecológica.  
 Ref:1700000005226563 Recinto:04-037-009-00089-00001 Cultivo:104020 ALMENDROS-GUARA Secano  
 Ref:1700000005226575 Recinto:04-037-009-00099-00001 Cultivo:104010 ALMENDROS-DESMAYO ROJO Secano  
 Ref:1700000005226585 Recinto:04-037-014-00011-00001 Cultivo:104010 ALMENDROS-DESMAYO ROJO Secano  
 Ref:-102690 Recinto:04-037-015-00008-00001 Cultivo:104020 ALMENDROS-GUARA Secano  
 Ref:-102735 Recinto:04-037-015-00018-00001 Cultivo:104020 ALMENDROS-GUARA Secano  
 Ref:1700000005226568 Recinto:04-037-015-00025-00001 Cultivo:104008 ALMENDROS-CONSTANTI Secano  
 Ref:1700000005226569 Recinto:04-037-015-00037-00001 Cultivo:104020 ALMENDROS-GUARA Secano  
 Ref:-102768 Recinto:04-037-015-00071-00002 Cultivo:104020 ALMENDROS-GUARA Secano  
 Ref:-102776 Recinto:04-037-016-00133-00001 Cultivo:104020 ALMENDROS-GUARA Secano  
 Ref:1700000005226579 Recinto:04-037-016-00205-00001 Cultivo:104007 ALMENDROS-COMUNA Secano  
 Ref:1700000005226580 Recinto:04-037-021-00003-00001 Cultivo:104008 ALMENDROS-CONSTANTI Secano  
 Ref:-103206 Recinto:04-037-021-00012-00001 Cultivo:104008 ALMENDROS-CONSTANTI Secano  
 Ref:-103614 Recinto:04-037-053-00026-00003 Cultivo:104010 ALMENDROS-DESMAYO ROJO Secano  
 Ref:-736608 Recinto:04-037-053-00026-00003 Cultivo:104020 ALMENDROS-GUARA Secano  
 Ref:-103736 Recinto:04-037-053-00055-00002 Cultivo:104024 ALMENDROS-MARCONA Secano  
 Ref:-103760 Recinto:04-037-053-00057-00001 Cultivo:104020 ALMENDROS-GUARA Secano  
 Ref:-103792 Recinto:04-037-053-00077-00001 Cultivo:104020 ALMENDROS-GUARA Secano  
 Ref:-103806 Recinto:04-070-002-00100-00001 Cultivo:104020 ALMENDROS-GUARA Secano

(1) Superficie declarada admisible ajustada con la superficie comprometida.  
(2) Factor de penalización valorando el alcance para el tipo de compromiso.

Puede verificar la integridad de una copia de este documento mediante la lectura del código QR adjunto o mediante el acceso a la dirección <https://ws050.juntadeandalucia.es/verificarFirma> indicando el código de VERIFICACIÓN

FIRMADO POR	JUAN JOSE SOLER GARCIA	FECHA	03/07/2024	
	ROCIO GUIJARRO MILLAN			
VERIFICACIÓN	Pk2jmGCJWUB3686MPKY7GEXJCD3GC4	PÁGINA	1749/2334	



**APELLIDOS Y NOMBRE / RAZÓN SOCIAL**

PEREZ RECHE MARIA JOSEFA

**NIF**

\*\*\*\*7494\*

**EXPEDIENTE**

1100541

**ANUALIDAD DE PAGO**

1ª

**IMPORTE POR ANUALIDAD**

	2023	2024	2025	2026	2027
IMPORTE MÁXIMO SUBVENCIONABLE	3.826,11 €	3.826,11 €	3.826,11 €	3.826,11 €	3.826,11 €
IMPORTE MEDIO DE TRANSFERENCIA (€/ha)	91,69 €	91,69 €	91,69 €	91,69 €	91,69 €

**RESUMEN DE UNIDADES**

Cód	GRUPO DE PAGO	Sup. Dec. Admisible (ha)	Sup. Comprometida (ha)	Sup. ajustada compromiso (I) (ha)	% sobredec.	Sup. Propuesta (ha)	Importe Declarado	Importe Topado	Importe Propuesto	Importe tras sobredec.
426	HERBÁCEOS	25,31		25,31	0,00	25,31	3.826,11	3.826,11	3.826,11	3.826,11
434	HERBÁCEOS NO ELEGIBLES	16,42		16,42	0,00	16,42	0,00	0,00	0,00	0,00
<b>TOTAL</b>		41,73	41,73	41,73		41,73	3.826,11	3.826,11	3.826,11	3.826,11

**APLICACIÓN DE REDUCCIONES Y PENALIZACIONES**

GRUPO DE PAGO	Importe Calculado	Importe prerreduc.	Criterios de subvencionabilidad y compromisos	Presentación tardía	Omisión declaración	Condicionabilidad	PROPUESTO (Euros)
HERBÁCEOS	3.826,11	3.826,11	0,00	0,00	0,00	0,00	3.826,11
HERBÁCEOS NO ELEGIBLES	0,00	0,00	0,00	0,00	0,00	0,00	0,00
<b>TOTAL</b>	3.826,11	3.826,11					3.826,11

**RESUMEN DE PAGOS**

	IMPORTE ( Euros )			
	PROPUESTO	FEADER (Eje 2)	MAPA	CAPADR
PROPUESTO	3.826,11	3.252,19	375,34	198,58

**RECINTOS PROPUESTOS**

REF.	REFERENCIA SIGPAC	CULTIVO DESCRIPCIÓN CULTIVO	S/R G.PAGO	PEND. MEDIA (%)	SUP. DEC. ADMISIBLE (ha)	SUP. COMPROM. (ha)	SUP. AJUSTADA COMPR.(I) (ha)	SUP. CONV. SIGPAC (ha)	SUP. CERTIF. (ha)	SUP. CAMPO (ha)	SUP. CAMPO DETER. CULT. DECLARADO (ha)	SUP. DEC. REDUCIDA (ha)	SUP. PROPUESTA (ha)
-60797	04-063-023-00135-001	5000 CEBADA-SIN VARIEDAD	S 426	6,90	2,62	2,62	2,62	2,62	2,62	2,62	2,62	2,62	2,62
170000006398934	04-063-023-00135-001	5000 CEBADA-SIN VARIEDAD	S 426	6,90	7,29	7,29	7,29	7,29	7,29	7,29	7,29	7,29	7,29
170000006398935	04-063-024-00024-003	8000 AVENA-SIN VARIEDAD	S 426	10,40	1,07	1,07	1,07	1,07	1,07	1,07	1,07	1,07	1,07
170000006398940	04-063-025-00072-001	53001 YEROS-MORO DA 131	S 426	8,10	1,24	1,24	1,24	1,24	1,24	1,24	1,24	1,24	1,24
170000006398944	04-063-023-00095-001	8000 AVENA-SIN VARIEDAD	S 426	8,80	2,36	2,36	2,36	2,36	2,36	2,36	2,36	2,36	2,36
170000006398946	04-063-025-00075-001	5000 CEBADA-SIN VARIEDAD	S 426	8,00	4,54	4,54	4,54	4,54	4,54	4,54	4,54	4,54	4,54
170000006398947	04-063-025-00101-001	5000 CEBADA-SIN VARIEDAD	S 426	9,90	1,95	1,95	1,95	1,95	1,95	1,95	1,95	1,95	1,95
170000006398949	04-063-024-00018-001	8000 AVENA-SIN VARIEDAD	S 426	12,70	1,00	1,00	1,00	1,00	1,00	1,00	1,00	1,00	1,00
170000006398952	04-063-025-00077-001	53001 YEROS-MORO DA 131	S 426	6,90	3,24	3,24	3,24	3,24	3,24	3,24	3,24	3,24	3,24
-477191	04-063-022-00002-001	20000 BARBECHO TRADICIONAL-SIN VARIEDAD	S 434	11,60	2,66	2,66	2,66	2,66	2,66	2,66	2,66	2,66	2,66
-477178	04-063-022-00002-001	20000 BARBECHO TRADICIONAL-SIN VARIEDAD	S 434	11,60	1,07	1,07	1,07	1,07	1,07	1,07	1,07	1,07	1,07
170000006398931	04-063-022-00001-002	20000 BARBECHO TRADICIONAL-SIN VARIEDAD	S 434	15,60	0,06	0,06	0,06	0,06	0,06	0,06	0,06	0,06	0,06
170000006398939	04-063-022-00003-001	20000 BARBECHO TRADICIONAL-SIN VARIEDAD	S 434	14,20	0,24	0,24	0,24	0,24	0,24	0,24	0,24	0,24	0,24
170000006398941	04-063-025-00069-001	20000 BARBECHO TRADICIONAL-SIN VARIEDAD	S 434	6,40	2,37	2,37	2,37	2,37	2,37	2,37	2,37	2,37	2,37
170000006398942	04-063-025-00068-001	20000 BARBECHO TRADICIONAL-SIN VARIEDAD	S 434	7,90	3,96	3,96	3,96	3,96	3,96	3,96	3,96	3,96	3,96
170000006398943	04-063-022-00005-001	20000 BARBECHO TRADICIONAL-SIN VARIEDAD	S 434	11,20	1,55	1,55	1,55	1,55	1,55	1,55	1,55	1,55	1,55
170000006398948	04-063-023-00126-001	20000 BARBECHO TRADICIONAL-SIN VARIEDAD	S 434	9,00	2,43	2,43	2,43	2,43	2,43	2,43	2,43	2,43	2,43
170000006398950	04-063-043-00013-001	20000 BARBECHO TRADICIONAL-SIN VARIEDAD	S 434	9,40	0,22	0,22	0,22	0,22	0,22	0,22	0,22	0,22	0,22
170000006398951	04-063-025-00100-001	20000 BARBECHO TRADICIONAL-SIN VARIEDAD	S 434	8,00	1,16	1,16	1,16	1,16	1,16	1,16	1,16	1,16	1,16
170000006398953	04-063-025-00074-001	20000 BARBECHO TRADICIONAL-SIN VARIEDAD	S 434	5,90	0,70	0,70	0,70	0,70	0,70	0,70	0,70	0,70	0,70

(1) Superficie declarada admisible ajustada con la superficie comprometida.  
(2) Factor de penalización valorando el alcance para el tipo de compromiso.

Puede verificar la integridad de una copia de este documento mediante la lectura del código QR adjunto o mediante el acceso a la dirección <https://ws050.juntadeandalucia.es/verificarFirma> indicando el código de VERIFICACIÓN

FIRMADO POR	JUAN JOSE SOLER GARCIA	FECHA	03/07/2024	
	ROCIO GUIJARRO MILLAN			
VERIFICACIÓN	Pk2jmGCJWUB3686MPKY7GEXJCD3GC4	PÁGINA	1750/2334	



**APELLIDOS Y NOMBRE / RAZÓN SOCIAL**

PEREZ RODRIGUEZ GASPAR

**NIF**

\*\*\*\*7004\*

**EXPEDIENTE**

1230784

**ANUALIDAD DE PAGO**

1ª

**IMPORTE POR ANUALIDAD**

	2023	2024	2025	2026	2027
IMPORTE MÁXIMO SUBVENCIONABLE	6.011,47 €	6.011,47 €	6.011,47 €	6.011,47 €	6.011,47 €
IMPORTE MEDIO DE TRANSFERENCIA (€/ha)	216,24 €	216,24 €	216,24 €	216,24 €	216,24 €

**RESUMEN DE UNIDADES**

Cód	GRUPO DE PAGO	Sup. Dec. Admisible (ha)	Sup. Comprometida (ha)	Sup. ajustada compromiso (I) (ha)	% sobredec.	Sup. Propuesta (ha)	Importe Declarado	Importe Topado	Importe Propuesto	Importe tras sobredec.
432	FRUTALES SECANO	27,80		27,80	0,00	27,80	6.011,47	6.011,47	6.011,47	6.011,47
<b>TOTAL</b>		27,80	27,80	27,80		27,80	6.011,47	6.011,47	6.011,47	6.011,47

**APLICACIÓN DE REDUCCIONES Y PENALIZACIONES**

GRUPO DE PAGO	Importe Calculado	Importe prerreduc.	Criterios de subvencionabilidad y compromisos	Presentación tardía	Omisión declaración	Condicionalidad	IMPORTE (Euros) PROPUESTO
FRUTALES SECANO	6.011,47	6.011,47	0,00	0,00	0,00	0,00	6.011,47
<b>TOTAL</b>	6.011,47	6.011,47					6.011,47

**RESUMEN DE PAGOS**

	IMPORTE ( Euros )			
	PROPUESTO	FEADER (Eje 2)	MAPA	CAPADR
PROPUESTO	6.011,47	5.109,75	589,73	311,99

**RECINTOS PROPUESTOS**

REF.	REFERENCIA SIGPAC	CULTIVO DESCRIPCIÓN CULTIVO	S/R	G.PAGO	PEND. MEDIA (€)	SUP. DEC. ADMISIBLE (ha)	SUP. COMPROM. (ha)	SUP. AJUSTADA COMPROM. (I) (ha)	SUP. CONV. SIGPAC (ha)	SUP. CERTIE (ha)	SUP. CAMPO (ha)	SUP. CAMPO DETER. CULT. DECLARADO (ha)	SUP. DEC. REDUCIDA (ha)	SUP. PROPUESTA (ha)
-1512190	04-070-031-09004-025	104024	ALMENDROS-MARCONA	S	432	9,00	0,12	0,12	0,12	0,12			0,12	0,12
-1512189	04-070-031-09004-025	104024	ALMENDROS-MARCONA	S	432	9,00	0,09	0,09	0,09	0,09			0,09	0,09
-972584	04-070-025-00062-004	104008	ALMENDROS-CONSTANTI	S	432	26,60	0,17	0,17	0,17	0,17			0,17	0,17
-972582	04-070-025-00020-009	104008	ALMENDROS-CONSTANTI	S	432	22,10	0,04	0,04	0,04	0,04			0,04	0,04
-972581	04-070-025-00020-005	104008	ALMENDROS-CONSTANTI	S	432	28,80	0,01	0,01	0,01	0,01			0,01	0,01
-972580	04-070-025-00020-005	104007	ALMENDROS-COMUNA	S	432	28,80	0,01	0,01	0,01	0,01			0,01	0,01
-972578	04-070-025-00017-002	104007	ALMENDROS-COMUNA	S	432	23,70	0,01	0,01	0,01	0,01			0,01	0,01
-735730	04-070-025-00015-003	104008	ALMENDROS-CONSTANTI	S	432	26,50	0,38	0,38	0,38	0,38			0,38	0,38
-735726	04-070-025-00015-003	104007	ALMENDROS-COMUNA	S	432	26,50	1,05	1,05	1,05	1,05			1,05	1,05
-735578	04-070-014-00107-023	104008	ALMENDROS-CONSTANTI	S	432	16,80	0,89	0,89	0,89	0,89			0,89	0,89
1700000005576200	04-070-025-00015-003	104008	ALMENDROS-CONSTANTI	S	432	26,50	1,50	1,50	1,50	1,50			1,50	1,50
1700000005576201	04-070-025-00016-001	104007	ALMENDROS-COMUNA	S	432	19,30	1,09	1,09	1,09	1,09			1,09	1,09
1700000005576202	04-070-025-00019-002	104007	ALMENDROS-COMUNA	S	432	20,50	1,91	1,91	1,91	1,91			1,91	1,91
1700000005576203	04-070-025-00020-005	104008	ALMENDROS-CONSTANTI	S	432	28,80	1,18	1,18	1,18	1,18			1,18	1,18
1700000005576204	04-070-025-00062-002	104008	ALMENDROS-CONSTANTI	S	432	29,90	0,12	0,12	0,12	0,12			0,12	0,12
1700000005576205	04-070-012-00333-005	104007	ALMENDROS-COMUNA	S	432	31,10	1,05	1,05	1,05	1,05			1,05	1,05
1700000005576206	04-070-022-00173-004	104024	ALMENDROS-MARCONA	S	432	4,30	0,11	0,11	0,11	0,11			0,11	0,11
1700000005576207	04-070-025-00017-002	104007	ALMENDROS-COMUNA	S	432	23,70	1,71	1,71	1,71	1,71			1,71	1,71
1700000005576208	04-070-014-00107-029	104024	ALMENDROS-MARCONA	S	432	36,50	1,10	1,10	1,10	1,10			1,10	1,10
1700000005576209	04-070-022-00173-001	104024	ALMENDROS-MARCONA	S	432	4,80	2,50	2,50	2,50	2,50			2,50	2,50
1700000005576210	04-070-028-00135-001	104024	ALMENDROS-MARCONA	S	432	8,20	1,07	1,07	1,07	1,07			1,07	1,07
1700000005576211	04-070-028-00135-002	104024	ALMENDROS-MARCONA	S	432	7,30	0,32	0,32	0,32	0,32			0,32	0,32
1700000005576212	04-070-025-00020-004	104022	ALMENDROS-LARGUETA	S	432	20,60	0,46	0,46	0,46	0,46			0,46	0,46
1700000005576214	04-070-031-00037-001	104024	ALMENDROS-MARCONA	S	432	11,40	2,43	2,43	2,43	2,43			2,43	2,43
1700000005576215	04-070-031-00147-001	104024	ALMENDROS-MARCONA	S	432	14,00	1,15	1,15	1,15	1,15			1,15	1,15
1700000005576216	04-070-013-00083-001	104007	ALMENDROS-COMUNA	S	432	31,40	0,34	0,34	0,34	0,34			0,34	0,34
1700000005576218	04-070-014-00107-026	104024	ALMENDROS-MARCONA	S	432	30,80	1,25	1,25	1,25	1,25			1,25	1,25
1700000005576219	04-070-014-00107-011	104007	ALMENDROS-COMUNA	S	432	23,90	3,94	3,94	3,94	3,94			3,94	3,94
1700000005576221	04-070-014-00107-021	104008	ALMENDROS-CONSTANTI	S	432	28,90	1,80	1,80	1,80	1,80			1,80	1,80

(1) Superficie declarada admisible ajustada con la superficie comprometida.  
(2) Factor de penalización valorando el alcance para el tipo de compromiso.

Puede verificar la integridad de una copia de este documento mediante la lectura del código QR adjunto o mediante el acceso a la dirección <https://ws050.juntadeandalucia.es/verificarFirma> indicando el código de VERIFICACIÓN

FIRMADO POR	JUAN JOSE SOLER GARCIA	FECHA	03/07/2024	
	ROCIO GUIJARRO MILLAN			
VERIFICACIÓN	Pk2jmGCJWUB3686MPKY7GEXJCD3GC4	PÁGINA	1751/2334	



**APELLIDOS Y NOMBRE / RAZÓN SOCIAL**

PEREZ SANCHEZ ANTONIO JOSE

**NIF**

\*\*\*\*5756\*

**EXPEDIENTE**

1281077

**ANUALIDAD DE PAGO**

1ª

**IMPORTE POR ANUALIDAD**

	2023	2024	2025	2026	2027
IMPORTE MÁXIMO SUBVENCIONABLE	4.311,83 €	4.311,83 €	4.311,83 €	4.311,83 €	4.311,83 €
IMPORTE MEDIO DE TRANSFERENCIA (€/ha)	216,24 €	216,24 €	216,24 €	216,24 €	216,24 €

**RESUMEN DE UNIDADES**

Cód	GRUPO DE PAGO	Sup. Dec. Admisible (ha)	Sup. Comprometida (ha)	Sup. ajustada compromiso (I) (ha)	% sobredec.	Sup. Propuesta (ha)	Importe Declarado	Importe Topado	Importe Propuesto	Importe tras sobredec.
432	FRUTALES SECANO	19,98		19,94	0,00	19,94	4.311,83	4.311,83	4.311,83	4.311,83
<b>TOTAL</b>		19,98	19,94	19,94		19,94	4.311,83	4.311,83	4.311,83	4.311,83

**APLICACIÓN DE REDUCCIONES Y PENALIZACIONES**

GRUPO DE PAGO	Importe Calculado	Importe prerreduc.	Criterios de subvencionabilidad y compromisos	Presentación tardía	Omisión declaración	Condicionalidad	IMPORTE (Euros) PROPUESTO
FRUTALES SECANO	4.311,83	4.311,83	0,00	0,00	0,00	0,00	4.311,83
<b>TOTAL</b>	4.311,83	4.311,83					4.311,83

**RESUMEN DE PAGOS**

	IMPORTE (Euros)			
	PROPUESTO	FEADER (Eje 2)	MAPA	CAPADR
PROPUESTO	4.311,83	3.665,06	422,99	223,78

**RECINTOS PROPUESTOS**

REF.	REFERENCIA SIGPAC	CULTIVO DESCRIPCIÓN CULTIVO	S/R	G.PAGO	PEND. MEDIA (%)	SUP. DEC. ADMISIBLE (ha)	SUP. COMPROM. (ha)	SUP. AJUSTADA COMPROM. (I) (ha)	SUP. CONV. SIGPAC (ha)	SUP. CERTIE. (ha)	SUP. CAMPO (ha)	SUP. CAMPO DETER. CULT. DECLARADO (ha)	SUP. DEC. REDUCIDA (ha)	SUP. PROPUESTA (ha)
-1565442	04-099-022-00141-004	104057 ALMENDROS-AVIJOR	S	432	13,50	2,76	2,76	2,76		2,76			2,76	2,76
-1565414	04-099-022-00140-015	104020 ALMENDROS-GUARA	S	432	13,70	0,97	0,97	0,97		0,99			0,97	0,97
-1101612	04-099-050-00390-009	104007 ALMENDROS-COMUNA	S	432	27,90	0,35	0,35	0,35		0,35			0,35	0,35
1700000004532533	04-099-022-00140-018	113000 OTROS FRUTALES-SIN VARIEDAD	S	432	10,20	0,06	0,06	0,06		0,06			0,06	0,06
1700000004532534	04-099-050-00390-003	104007 ALMENDROS-COMUNA	S	432	28,00	2,69	2,69	2,69		2,69			2,69	2,69
1700000004532538	04-099-022-00138-017	104007 ALMENDROS-COMUNA	S	432	17,70	0,04	0,04	0,04		0,04			0,04	0,04
1700000004532539	04-099-022-00141-015	104020 ALMENDROS-GUARA	S	432	16,20	1,79	1,79	1,79		1,79			1,79	1,79
1700000004532540	04-099-050-00390-002	104007 ALMENDROS-COMUNA	S	432	20,20	1,94	1,94	1,94		1,94			1,94	1,94
1700000004532541	04-099-022-00141-008	104007 ALMENDROS-COMUNA	S	432	20,60	0,03	0,03	0,03		0,03			0,03	0,03
1700000004532542	04-099-022-00140-019	104024 ALMENDROS-MARCONA	S	432	10,50	2,43	2,43	2,43		2,43			2,43	2,43
1700000004532544	04-099-022-00141-004	104020 ALMENDROS-GUARA	S	432	13,50	1,61	1,61	1,61		1,61			1,61	1,61
1700000004532545	04-099-022-00140-022	104007 ALMENDROS-COMUNA	S	432	12,50	0,03	0,03	0,03		0,03			0,03	0,03
1700000004532546	04-099-022-00140-015	104024 ALMENDROS-MARCONA	S	432	13,70	5,28	5,24	5,24		5,37			5,24	5,24

(1) Superficie declarada admisible ajustada con la superficie comprometida.  
 (2) Factor de penalización valorando el alcance para el tipo de compromiso.

Puede verificar la integridad de una copia de este documento mediante la lectura del código QR adjunto o mediante el acceso a la dirección <a href="https://ws050.juntadeandalucia.es/verificarFirma">https://ws050.juntadeandalucia.es/verificarFirma</a> indicando el código de VERIFICACIÓN					
FIRMADO POR	JUAN JOSE SOLER GARCIA		FECHA		03/07/2024
	ROCIO GUIJARRO MILLAN				
VERIFICACIÓN	Pk2jmGCJWUB3686MPKY7GEXJCD3GC4		PÁGINA		1752/2334




**INCIDENCIAS**

**INCIDENCIA DESCRIPCIÓN**

- 4272 Verifica que las líneas de declaración de las Solicitudes Únicas no tienen solapes con la capa de Retroactividad Gráfica (ambas de la misma campaña) a nivel de expediente/línea de declaración gráfica de la solicitud.  
Ref:1700000004532546 Recinto:04-099-022-00140-00015 Cultivo: - Agregado de la referencia del recinto.:0 Zona de la referencia del recinto.:0 Superficie solapada.:0,04 Id. Incid.:95948078
- 100400 Recinto con cultivo, variedad, régimen de explotación o uso Siggac no compatible con la operación solicitada ( Anexo IV.I Cultivos y variedades elegibles para las Intervenciones. Orden de 28 de marzo de 2023 ).  
Ref:7501045 Recinto:04-099-022-00140-00024 Cultivo:104024 ALMENDROS-MARCONA Secano Uso:CA  
Ref:7501046 Recinto:04-099-022-00140-00025 Cultivo:104024 ALMENDROS-MARCONA Secano Uso:CA
- 100402 Recinto solicitado no forma parte de ningún organismo de control autorizado para la producción ecológica en Andalucía o fecha de inscripción posterior al plazo establecido ( Anexo I. Criterios de Subvencionabilidad. Orden 28 de marzo de 2023 ).  
Ref:1700000004532543 Recinto:04-099-022-00140-00023 Cultivo:104024 ALMENDROS-MARCONA Secano  
Ref:7501045 Recinto:04-099-022-00140-00024 Cultivo:104024 ALMENDROS-MARCONA Secano  
Ref:7501046 Recinto:04-099-022-00140-00025 Cultivo:104024 ALMENDROS-MARCONA Secano  
Ref:7501044 Recinto:04-099-022-00140-00026 Cultivo:104024 ALMENDROS-MARCONA Secano
- 100424 Solicita recinto que no está comprometido para la operación.  
Ref:1700000004532543 Recinto:04-099-022-00140-00023 Cultivo:104024 ALMENDROS-MARCONA Secano  
Ref:7501045 Recinto:04-099-022-00140-00024 Cultivo:104024 ALMENDROS-MARCONA Secano  
Ref:7501046 Recinto:04-099-022-00140-00025 Cultivo:104024 ALMENDROS-MARCONA Secano  
Ref:7501044 Recinto:04-099-022-00140-00026 Cultivo:104024 ALMENDROS-MARCONA Secano

(1) Superficie declarada admisible ajustada con la superficie comprometida.  
(2) Factor de penalización valorando el alcance para el tipo de compromiso.

Puede verificar la integridad de una copia de este documento mediante la lectura del código QR adjunto o mediante el acceso a la dirección <a href="https://ws050.juntadeandalucia.es/verificarFirma">https://ws050.juntadeandalucia.es/verificarFirma</a> indicando el código de VERIFICACIÓN				
FIRMADO POR	JUAN JOSE SOLER GARCIA	FECHA	03/07/2024	
	ROCIO GUIJARRO MILLAN			
VERIFICACIÓN	Pk2jmGCJWUB3686MPKY7GEXJCD3GC4	PÁGINA	1753/2334	



**APELLIDOS Y NOMBRE / RAZÓN SOCIAL**

PEREZ SANCHEZ FRANCISCO

**NIF**  
\*\*\*\*8644\*

**EXPEDIENTE**  
1035277

**ANUALIDAD DE PAGO**

1ª

**IMPORTES POR ANUALIDAD**

	2023	2024	2025	2026	2027
IMPORTE MÁXIMO SUBVENCIONABLE	644,40 €	644,40 €	644,40 €	644,40 €	644,40 €
IMPORTE MEDIO DE TRANSFERENCIA (€/ha)	216,24 €	216,24 €	216,24 €	216,24 €	216,24 €

**RESUMEN DE UNIDADES**

Cód	GRUPO DE PAGO	Sup. Dec. Admisible (ha)	Sup. Comprometida (ha)	Sup. ajustada compromiso (1) (ha)	% sobredec.	Sup. Propuesta (ha)	Importe Declarado	Importe Topado	Importe Propuesto	Importe tras sobredec.
432	FRUTALES SECANO	2,98		2,98	0,00	2,98	644,40	644,40	644,40	644,40
<b>TOTAL</b>		2,98	2,98	2,98		2,98	644,40	644,40	644,40	644,40

**APLICACIÓN DE REDUCCIONES Y PENALIZACIONES**

GRUPO DE PAGO	Importe Calculado	Importe prereduc.	Criterios de subvencionabilidad y compromisos	Presentación tardía	Omisión declaración	Condicionalidad	IMPORTE (Euros) PROPUESTO
FRUTALES SECANO	644,40	644,40	0,00	0,00	0,00	0,00	644,40
<b>TOTAL</b>	644,40	644,40					644,40

**RESUMEN DE PAGOS**

	IMPORTE ( Euros )			
	PROPUESTO	FEADER (Eje 2)	MAPA	CAPADR
PROPUESTO	644,40	547,74	63,22	33,44

**RECINTOS PROPUESTOS**

REF.	REFERENCIA SIGPAC	CULTIVO DESCRIPCIÓN CULTIVO	S/R	G.PAGO	PEND. MEDIA (%)	SUP. DEC. ADMISIBLE (ha)	SUP. COMPROM. (ha)	SUP. AJUSTADA COMPROM. (1) (ha)	SUP. CONV. SIGPAC (ha)	SUP. CERTIE. (ha)	SUP. CAMPO (ha)	SUP. CAMPO DETER. CULT. DECLARADO (ha)	SUP. DEC. REDUCIDA (ha)	SUP. PROPUESTA (ha)
1700000004974220	04-086-008-00047-005	104024	ALMENDROS-MARCONA	S	432	11,60	0,47	0,47	0,47	0,47			0,47	0,47
1700000004974221	04-086-009-00150-002	104024	ALMENDROS-MARCONA	S	432	6,00	0,10	0,10	0,10	0,10			0,10	0,10
1700000004974222	04-086-010-00212-010	104024	ALMENDROS-MARCONA	S	432	7,30	0,19	0,19	0,19	0,19			0,19	0,19
1700000004974223	04-086-012-00097-001	104024	ALMENDROS-MARCONA	S	432	5,50	0,74	0,74	0,74	0,74			0,74	0,74
1700000004974224	04-086-010-00403-001	104024	ALMENDROS-MARCONA	S	432	7,00	0,16	0,16	0,16	0,16			0,16	0,16
1700000004974225	04-086-010-00331-006	104024	ALMENDROS-MARCONA	S	432	7,30	0,11	0,11	0,11	0,11			0,11	0,11
1700000004974226	04-086-009-00149-001	104024	ALMENDROS-MARCONA	S	432	5,70	0,72	0,72	0,72	0,72			0,72	0,72
1700000004974227	04-086-009-00127-001	104024	ALMENDROS-MARCONA	S	432	8,80	0,49	0,49	0,49	0,49			0,49	0,49

(1) Superficie declarada admisible ajustada con la superficie comprometida.  
(2) Factor de penalización valorando el alcance para el tipo de compromiso.

Puede verificar la integridad de una copia de este documento mediante la lectura del código QR adjunto o mediante el acceso a la dirección <https://ws050.juntadeandalucia.es/verificarFirma> indicando el código de VERIFICACIÓN

FIRMADO POR	JUAN JOSE SOLER GARCIA	FECHA	03/07/2024	
	ROCIO GUIJARRO MILLAN			
VERIFICACIÓN	Pk2jmGCJWUB3686MPKY7GEXJCD3GC4	PÁGINA	1754/2334	



**APELLIDOS Y NOMBRE / RAZÓN SOCIAL** **NIF** **EXPEDIENTE** **ANUALIDAD DE PAGO**  
 PEREZ SANCHEZ JOAQUIN \*\*\*\*8696\* 13000007 1ª

**IMPORTE POR ANUALIDAD**

	2023	2024	2025	2026	2027
IMPORTE MÁXIMO SUBVENCIONABLE	821,71 €	821,71 €	821,71 €	821,71 €	821,71 €
IMPORTE MEDIO DE TRANSFERENCIA (€/ha)	216,24 €	216,24 €	216,24 €	216,24 €	216,24 €

**RESUMEN DE UNIDADES**

Cód	GRUPO DE PAGO	Sup. Dec. Admisible (ha)	Sup. Comprometida (ha)	Sup. ajustada compromiso (1) (ha)	% sobredec.	Sup. Propuesta (ha)	Importe Declarado	Importe Topado	Importe Propuesto	Importe tras sobredec.
432	FRUTALES SECANO	3,83		3,80	0,00	3,80	821,71	821,71	821,71	821,71
<b>TOTAL</b>		3,83	3,80	3,80		3,80	821,71	821,71	821,71	821,71

**APLICACIÓN DE REDUCCIONES Y PENALIZACIONES**

GRUPO DE PAGO	Importe Calculado	Importe prereduc.	Criterios de subvencionabilidad y compromisos	Presentación tardía	Omisión declaración	Condicionalidad	IMPORTE (Euros) PROPUESTO
FRUTALES SECANO	821,71	821,71	0,00	0,00	0,00	0,00	821,71
<b>TOTAL</b>	821,71	821,71					821,71

**RESUMEN DE PAGOS**

	IMPORTE (Euros)			
	PROPUESTO	FEADER (Eje 2)	MAPA	CAPADR
PROPUESTO	821,71	698,45	80,61	42,65

**RECINTOS PROPUESTOS**

REF.	REFERENCIA SIGPAC	CULTIVO DESCRIPCIÓN CULTIVO	S/R	G.PAGO	PEND. MEDIA (%)	SUP. DEC. ADMISIBLE (ha)	SUP. COMPROM. (ha)	SUP. AJUSTADA COMPROM. (1) (ha)	SUP. CONV. SIGPAC (ha)	SUP. CERTIE. (ha)	SUP. CAMPO (ha)	SUP. CAMPO DETER. CULT. DECLARADO (ha)	SUP. DEC. REDUCIDA (ha)	SUP. PROPUESTA (ha)
7009655	04-053-013-00027-001	104018 ALMENDROS-GARRIGUES	S	432	6,10	3,20	3,20	3,20		3,23			3,20	3,20
7009656	04-053-013-00027-001	104018 ALMENDROS-GARRIGUES	S	432	6,10	0,63	0,60	0,60		0,60			0,60	0,60

**INCIDENCIAS****INCIDENCIA DESCRIPCIÓN**

- 62 No existe código de Sucursal bancaria o existe y es un valor no admitido.
- 2452 Se verifica que el solicitante de las intervenciones 6501,6503 o 6505 no autoriza la consulta datos catastrales a través de la oficina Virtual de catastro (OVC)(Orden de 28 de marzo de 2023, art 6.1.b)
- 4272 Verifica que las líneas de declaración de las Solicitudes Únicas no tienen solapes con la capa de Retroactividad Gráfica (ambas de la misma campaña) a nivel de expediente/línea de declaración gráfica de la solicitud.  
Ref:7009656 Recinto:04-053-013-00027-00001 Cultivo: - Agregado de la referencia del recinto.:0 Zona de la referencia del recinto.:0 Superficie solapada.:0,03 Id. Incid.:95948532
- 75021 No autoriza para la consulta de datos de identidad a través del Sistema GIRO de la Consejería de Hacienda y Administración pública existan.
- 75022 No autoriza a que, en caso de la devolución por la entidad financiera (retrocesión bancaria) del pago en la cuenta corriente consignada en la solicitud y que está debidamente registrada en el sistema contable GIRO de la Junta de Andalucía, se proceda al pago en cualquier otra cuenta corriente de la titularidad del solicitante vigente en dicho sistema contable.

(1) Superficie declarada admisible ajustada con la superficie comprometida.  
 (2) Factor de penalización valorando el alcance para el tipo de compromiso.

Puede verificar la integridad de una copia de este documento mediante la lectura del código QR adjunto o mediante el acceso a la dirección <https://ws050.juntadeandalucia.es/verificarFirma> indicando el código de VERIFICACIÓN

FIRMADO POR	JUAN JOSE SOLER GARCIA	FECHA	03/07/2024	
	ROCIO GUIJARRO MILLAN			
VERIFICACIÓN	Pk2jmGCJWUB3686MPKY7GEXJCD3GC4	PÁGINA	1755/2334	



**APELLIDOS Y NOMBRE / RAZÓN SOCIAL** **NIF** **EXPEDIENTE** **ANUALIDAD DE PAGO**  
 PEREZ SANCHEZ JOSE MIGUEL \*\*\*\*3613\* 1154870 1ª

**IMPORTE POR ANUALIDAD**

	2023	2024	2025	2026	2027
IMPORTE MÁXIMO SUBVENCIONABLE	690,69 €	690,69 €	690,69 €	690,69 €	690,69 €
IMPORTE MEDIO DE TRANSFERENCIA (€/ha)	253,00 €	253,00 €	253,00 €	253,00 €	253,00 €

**RESUMEN DE UNIDADES**

Cód	GRUPO DE PAGO	Sup. Dec. Admisible (ha)	Sup. Comprometida (ha)	Sup. ajustada compromiso (I) (ha)	% sobredec.	Sup. Propuesta (ha)	Importe Declarado	Importe Topado	Importe Propuesto	Importe tras sobredec.
430	HORTÍCOLAS	2,73		2,73	0,00	2,73	690,69	690,69	690,69	690,69
<b>TOTAL</b>		2,73	2,73	2,73		2,73	690,69	690,69	690,69	690,69

**APLICACIÓN DE REDUCCIONES Y PENALIZACIONES**

GRUPO DE PAGO	Importe Calculado	Importe prereduc.	Criterios de subvencionabilidad y compromisos	Presentación tardía	Omisión declaración	Condicionabilidad	IMPORTE (Euros) PROPUESTO
HORTÍCOLAS	690,69	690,69	0,00	0,00	2,00	0,00	676,88
<b>TOTAL</b>	690,69	690,69					676,88

**RESUMEN DE PAGOS**

	IMPORTE ( Euros )			
	PROPUESTO	FEADER (Eje 2)	MAPA	CAPADR
PROPUESTO	676,88	575,35	66,40	35,13

**RECINTOS PROPUESTOS**

REF.	REFERENCIA SIGPAC	CULTIVO	DESCRIPCIÓN CULTIVO	S/R	G.PAGO	PEND. MEDIA (%)	SUP. DEC. ADMISIBLE (ha)	SUP. COMPROM. (ha)	SUP. AJUSTADA COMPROM. (I) (ha)	SUP. CONV. SIGPAC (ha)	SUP. CERTIE (ha)	SUP. CAMPO (ha)	SUP. CAMPO DETER. CULT. DECLARADO (ha)	SUP. DEC. REDUCIDA (ha)	SUP. PROPUESTA (ha)
-917266	04-105-002-00073-001	163000	CALABACÍN-SIN VARIEDAD	R	430	1,90	0,16	0,16	0,16		0,20			0,16	0,16
1700000006292773	04-105-002-00040-002	152000	PIMIENTO-SIN VARIEDAD	R	430	2,10	1,48	1,48	1,48		1,49			1,48	1,48
1700000006292776	04-105-002-00041-002	152000	PIMIENTO-SIN VARIEDAD	R	430	1,10	0,90	0,90	0,90		0,91			0,90	0,90
1700000006292777	04-105-002-00073-001	163000	CALABACÍN-SIN VARIEDAD	R	430	1,90	0,19	0,19	0,19		0,23			0,19	0,19

**INCIDENCIAS****INCIDENCIA DESCRIPCIÓN**

256 Solicitud con recintos no declarados en campaña actual con una reducción por omisión de superficie superior al 3%  
 CÓDIGO PARA EL PORCENTAJE DE REDUCCIÓN POR OMISIÓN QUE CORRESPONDE A LA SOLICITUD:2

(1) Superficie declarada admisible ajustada con la superficie comprometida.  
 (2) Factor de penalización valorando el alcance para el tipo de compromiso.

Puede verificar la integridad de una copia de este documento mediante la lectura del código QR adjunto o mediante el acceso a la dirección <https://ws050.juntadeandalucia.es/verificarFirma> indicando el código de VERIFICACIÓN

FIRMADO POR	JUAN JOSE SOLER GARCIA	FECHA	03/07/2024	
	ROCIO GUIJARRO MILLAN			
VERIFICACIÓN	Pk2jmGCJWUB3686MPKY7GEXJCD3GC4	PÁGINA	1756/2334	





**APELLIDOS Y NOMBRE / RAZÓN SOCIAL**

PEREZ TERUEL FRANCISCO

**NIF**  
\*\*\*3757\*

**EXPEDIENTE**  
1235700

**ANUALIDAD DE PAGO**

1ª

**IMPORTE POR ANUALIDAD**

	2023	2024	2025	2026	2027
IMPORTE MÁXIMO SUBVENCIONABLE	5.875,24 €	5.875,24 €	5.875,24 €	5.875,24 €	5.875,24 €
IMPORTE MEDIO DE TRANSFERENCIA (€/ha)	216,24 €	216,24 €	216,24 €	216,24 €	216,24 €

**RESUMEN DE UNIDADES**

Cód	GRUPO DE PAGO	Sup. Dec. Admisible (ha)	Sup. Comprometida (ha)	Sup. ajustada compromiso (1) (ha)	% sobredec.	Sup. Propuesta (ha)	Importe Declarado	Importe Topado	Importe Propuesto	Importe tras sobredec.
432	FRUTALES SECANO	27,17		27,17	0,00	27,17	5.875,24	5.875,24	5.875,24	5.875,24
<b>TOTAL</b>		27,17	27,17	27,17		27,17	5.875,24	5.875,24	5.875,24	5.875,24

**APLICACIÓN DE REDUCCIONES Y PENALIZACIONES**

GRUPO DE PAGO	Importe Calculado	Importe prereduc.	Criterios de subvencionabilidad y compromisos	Presentación tardía	Omisión declaración	Condicionality	IMPORTE (Euros) PROPUESTO
FRUTALES SECANO	5.875,24	5.875,24	0,00	0,00	0,00	0,00	5.875,24
<b>TOTAL</b>	5.875,24	5.875,24					5.875,24

**RESUMEN DE PAGOS**

	IMPORTE ( Euros )			
	PROPUESTO	FEADER (Eje 2)	MAPA	CAPADR
PROPUESTO	5.875,24	4.993,95	576,36	304,93

(1) Superficie declarada admisible ajustada con la superficie comprometida.  
(2) Factor de penalización valorando el alcance para el tipo de compromiso.

Puede verificar la integridad de una copia de este documento mediante la lectura del código QR adjunto o mediante el acceso a la dirección <https://ws050.juntadeandalucia.es/verificarFirma> indicando el código de VERIFICACIÓN

FIRMADO POR	JUAN JOSE SOLER GARCIA	FECHA	03/07/2024	
	ROCIO GUIJARRO MILLAN			
VERIFICACIÓN	Pk2jmGCJWUB3686MPKY7GEXJCD3GC4	PÁGINA	1757/2334	



**RECINTOS PROPUESTOS**

REF.	REFERENCIA SIGPAC	CULTIVO DESCRIPCIÓN CULTIVO	S/R	G.PAGO	PEND. MEDIA (%)	SUP. DEC. ADMISIBLE (ha)	SUP. COMPROM. (ha)	SUP. AJUSTADA COMPR.(1) (ha)	SUP. CONV. SIGPAC (ha)	SUP. CERTIF. (ha)	SUP. CAMPO (ha)	SUP. CAMPO DECLARADO (ha)	SUP. DEC. REDUCIDA (ha)	SUP. PROPUESTA (ha)
-1315988	04-099-046-00088-007	104007 ALMENDROS-COMUNA	S	432	29,80	0,21	0,21	0,21		0,21			0,21	0,21
-1069682	04-099-044-00015-022	104020 ALMENDROS-GUARA	S	432	28,30	0,03	0,03	0,03		0,03			0,03	0,03
-1069455	04-099-044-00092-001	104007 ALMENDROS-COMUNA	S	432	24,80	0,31	0,31	0,31		0,31			0,31	0,31
-1069454	04-099-044-00088-003	104007 ALMENDROS-COMUNA	S	432	21,90	1,57	1,57	1,57		1,57			1,57	1,57
-1069453	04-099-044-00083-005	104007 ALMENDROS-COMUNA	S	432	10,80	0,06	0,06	0,06		0,06			0,06	0,06
-1069452	04-099-044-00083-004	104007 ALMENDROS-COMUNA	S	432	13,90	0,43	0,43	0,43		0,43			0,43	0,43
-806803	04-099-044-00082-006	104020 ALMENDROS-GUARA	S	432	21,60	0,70	0,70	0,70		0,70			0,70	0,70
-806798	04-099-044-00082-006	104020 ALMENDROS-GUARA	S	432	21,60	1,59	1,59	1,59		1,59			1,59	1,59
-806609	04-099-044-00093-006	104014 ALMENDROS-FERRAGNES	S	432	33,90	0,05	0,05	0,05		0,05			0,05	0,05
-806605	04-099-044-00083-011	104007 ALMENDROS-COMUNA	S	432	24,10	0,02	0,02	0,02		0,02			0,02	0,02
-806604	04-099-044-00083-010	104007 ALMENDROS-COMUNA	S	432	13,70	0,04	0,04	0,04		0,04			0,04	0,04
-806603	04-099-044-00083-009	104007 ALMENDROS-COMUNA	S	432	36,30	0,06	0,06	0,06		0,06			0,06	0,06
-806602	04-099-044-00054-005	104007 ALMENDROS-COMUNA	S	432	17,20	0,12	0,12	0,12		0,12			0,12	0,12
-549075	04-099-044-00084-001	104007 ALMENDROS-COMUNA	S	432	23,80	0,04	0,04	0,04		0,04			0,04	0,04
-177569	04-099-046-00090-001	104024 ALMENDROS-MARCONA	S	432	32,70	0,38	0,38	0,38		0,38			0,38	0,38
-177512	04-099-046-00089-001	104007 ALMENDROS-COMUNA	S	432	36,20	0,50	0,50	0,50		0,50			0,50	0,50
-100824	04-099-044-00090-001	104007 ALMENDROS-COMUNA	S	432	9,70	0,13	0,13	0,13		0,13			0,13	0,13
-100770	04-099-044-00096-001	104003 ALMENDROS-ANTOÑETA	S	432	13,20	2,20	2,20	2,20		2,20			2,20	2,20
-39467	04-099-044-00089-001	104007 ALMENDROS-COMUNA	S	432	9,40	1,42	1,42	1,42		1,42			1,42	1,42
-39377	04-099-044-00091-003	104020 ALMENDROS-GUARA	S	432	22,50	0,38	0,38	0,38		0,38			0,38	0,38
-38865	04-099-044-00092-001	104057 ALMENDROS-AVIJOR	S	432	24,80	1,55	1,55	1,55		1,55			1,55	1,55
4098658	04-099-044-00090-001	104007 ALMENDROS-COMUNA	S	432	9,70	1,26	1,26	1,26		1,26			1,26	1,26
5091219	04-099-044-00093-006	104020 ALMENDROS-GUARA	S	432	33,90	0,37	0,37	0,37		0,37			0,37	0,37
5091288	04-099-044-00017-001	104020 ALMENDROS-GUARA	S	432	26,70	0,25	0,25	0,25		0,25			0,25	0,25
5269461	04-099-044-00087-003	104007 ALMENDROS-COMUNA	S	432	11,80	0,12	0,12	0,12		0,12			0,12	0,12
1700000006642057	04-099-046-00091-001	104024 ALMENDROS-MARCONA	S	432	42,40	0,10	0,10	0,10		0,10			0,10	0,10
1700000006642058	04-099-046-00288-002	104024 ALMENDROS-MARCONA	S	432	34,50	1,48	1,48	1,48		1,48			1,48	1,48
1700000006642062	04-099-044-00097-001	104020 ALMENDROS-GUARA	S	432	27,30	1,21	1,21	1,21		1,21			1,21	1,21
1700000006642066	04-099-044-00095-001	104014 ALMENDROS-FERRAGNES	S	432	27,90	2,20	2,20	2,20		2,20			2,20	2,20
1700000006642068	04-099-044-00083-003	104014 ALMENDROS-FERRAGNES	S	432	20,80	0,17	0,17	0,17		0,17			0,17	0,17
1700000006642071	04-099-046-00092-001	104024 ALMENDROS-MARCONA	S	432	39,20	1,06	1,06	1,06		1,06			1,06	1,06
1700000006642075	04-099-044-00083-005	104007 ALMENDROS-COMUNA	S	432	10,80	0,65	0,65	0,65		0,65			0,65	0,65
1700000006642076	04-099-044-00084-001	104007 ALMENDROS-COMUNA	S	432	23,80	0,35	0,35	0,35		0,35			0,35	0,35
1700000006642077	04-099-044-00054-003	104007 ALMENDROS-COMUNA	S	432	13,70	1,12	1,12	1,12		1,12			1,12	1,12
1700000006642079	04-099-044-00093-006	104007 ALMENDROS-COMUNA	S	432	33,90	0,21	0,21	0,21		0,21			0,21	0,21
1700000006642080	04-099-044-00097-003	104007 ALMENDROS-COMUNA	S	432	23,00	0,28	0,28	0,28		0,28			0,28	0,28
1700000006642081	04-099-044-00082-001	104020 ALMENDROS-GUARA	S	432	13,30	2,60	2,60	2,60		2,60			2,60	2,60
1700000006642084	04-099-044-00083-004	104020 ALMENDROS-GUARA	S	432	13,90	1,95	1,95	1,95		1,95			1,95	1,95

(1) Superficie declarada admisible ajustada con la superficie comprometida.  
 (2) Factor de penalización valorando el alcance para el tipo de compromiso.

Puede verificar la integridad de una copia de este documento mediante la lectura del código QR adjunto o mediante el acceso a la dirección <https://ws050.juntadeandalucia.es/verificarFirma> indicando el código de VERIFICACIÓN

FIRMADO POR	JUAN JOSE SOLER GARCIA	FECHA	03/07/2024	
	ROCIO GUIJARRO MILLAN			
VERIFICACIÓN	Pk2jmGCJWUB3686MPKY7GEXJCD3GC4	PÁGINA	1758/2334	



**APELLIDOS Y NOMBRE / RAZÓN SOCIAL**

PEREZ TERUEL TOMAS

**NIF**  
\*\*\*\*2936\*

**EXPEDIENTE**  
1054496

**ANUALIDAD DE PAGO**

1ª

**IMPORTE POR ANUALIDAD**

	2023	2024	2025	2026	2027
IMPORTE MÁXIMO SUBVENCIONABLE	2.564,61 €	2.564,61 €	2.564,61 €	2.564,61 €	2.564,61 €
IMPORTE MEDIO DE TRANSFERENCIA (€/ha)	216,24 €	216,24 €	216,24 €	216,24 €	216,24 €

**RESUMEN DE UNIDADES**

Cód	GRUPO DE PAGO	Sup. Dec. Admisible (ha)	Sup. Comprometida (ha)	Sup. ajustada compromiso (I) (ha)	% sobredec.	Sup. Propuesta (ha)	Importe Declarado	Importe Topado	Importe Propuesto	Importe tras sobredec.
432	FRUTALES SECANO	11,86		11,86	0,00	11,86	2.564,61	2.564,61	2.564,61	2.564,61
<b>TOTAL</b>		11,86	11,86	11,86		11,86	2.564,61	2.564,61	2.564,61	2.564,61

**APLICACIÓN DE REDUCCIONES Y PENALIZACIONES**

GRUPO DE PAGO	Importe Calculado	Importe prerreduc.	Criterios de subvencionabilidad y compromisos	Presentación tardía	Omisión declaración	Condicionabilidad	IMPORTE (Euros) PROPUESTO
FRUTALES SECANO	2.564,61	2.564,61	0,00	0,00	0,00	0,00	2.564,61
<b>TOTAL</b>	2.564,61	2.564,61					2.564,61

**RESUMEN DE PAGOS**

	IMPORTE (Euros)			
	PROPUESTO	FEADER (Eje 2)	MAPA	CAPADR
PROPUESTO	2.564,61	2.179,92	251,59	133,10

**RECINTOS PROPUESTOS**

REF.	REFERENCIA SIGPAC	CULTIVO DESCRIPCIÓN CULTIVO	S/R	G.PAGO	PEND. MEDIA (%)	SUP. DEC. ADMISIBLE (ha)	SUP. COMPROM. (ha)	SUP. AJUSTADA COMPROM. (I) (ha)	SUP. CONV. SIGPAC (ha)	SUP. CERTIE (ha)	SUP. CAMPO (ha)	SUP. CAMPO DETER. CULT. DECLARADO (ha)	SUP. DEC. REDUCIDA (ha)	SUP. PROPUESTA (ha)
-966666	04-070-036-00129-007	104022 ALMENDROS-LARGUETA	S	432	28,10	0,19	0,19	0,19		0,19			0,19	0,19
-966642	04-070-036-00129-003	104057 ALMENDROS-AVIJOR	S	432	21,60	0,10	0,10	0,10		0,10			0,10	0,10
-965031	04-070-026-00121-027	104057 ALMENDROS-AVIJOR	S	432	26,70	0,03	0,03	0,03		0,03			0,03	0,03
-965030	04-070-026-00121-026	104057 ALMENDROS-AVIJOR	S	432	30,90	0,02	0,02	0,02		0,02			0,02	0,02
1700000004559145	04-070-026-00121-018	104057 ALMENDROS-AVIJOR	S	432	12,10	0,45	0,45	0,45		0,45			0,45	0,45
1700000004559160	04-070-026-00121-001	104057 ALMENDROS-AVIJOR	S	432	8,80	0,97	0,97	0,97		0,97			0,97	0,97
1700000004559161	04-070-036-00129-002	104022 ALMENDROS-LARGUETA	S	432	22,40	1,03	1,03	1,03		1,03			1,03	1,03
1700000004559162	04-070-036-00200-002	104022 ALMENDROS-LARGUETA	S	432	17,30	0,11	0,11	0,11		0,11			0,11	0,11
1700000004559163	04-070-036-00200-003	104007 ALMENDROS-COMUNA	S	432	20,30	0,38	0,38	0,38		0,38			0,38	0,38
1700000004559164	04-070-036-00130-002	104022 ALMENDROS-LARGUETA	S	432	16,30	0,84	0,84	0,84		0,84			0,84	0,84
1700000004559165	04-070-036-00130-022	104022 ALMENDROS-LARGUETA	S	432	20,60	0,59	0,59	0,59		0,59			0,59	0,59
1700000004559166	04-070-026-00197-002	104022 ALMENDROS-LARGUETA	S	432	18,80	0,18	0,18	0,18		0,18			0,18	0,18
1700000004559167	04-070-027-00048-001	104022 ALMENDROS-LARGUETA	S	432	18,00	1,97	1,97	1,97		1,97			1,97	1,97
1700000004559168	04-070-027-00035-006	104007 ALMENDROS-COMUNA	S	432	12,80	0,70	0,70	0,70		0,70			0,70	0,70
1700000004559169	04-070-027-00003-001	104022 ALMENDROS-LARGUETA	S	432	12,90	0,16	0,16	0,16		0,16			0,16	0,16
1700000004559170	04-070-036-00154-001	104022 ALMENDROS-LARGUETA	S	432	16,60	0,71	0,71	0,71		0,71			0,71	0,71
1700000004559171	04-070-036-00130-005	104022 ALMENDROS-LARGUETA	S	432	13,60	2,45	2,45	2,45		2,45			2,45	2,45
1700000004559172	04-070-026-00121-002	104022 ALMENDROS-LARGUETA	S	432	17,10	0,30	0,30	0,30		0,30			0,30	0,30
1700000004559173	04-070-036-00169-002	104022 ALMENDROS-LARGUETA	S	432	24,80	0,68	0,68	0,68		0,68			0,68	0,68

(1) Superficie declarada admisible ajustada con la superficie comprometida.  
(2) Factor de penalización valorando el alcance para el tipo de compromiso.

Puede verificar la integridad de una copia de este documento mediante la lectura del código QR adjunto o mediante el acceso a la dirección <https://ws050.juntadeandalucia.es/verificarFirma> indicando el código de VERIFICACIÓN

FIRMADO POR	JUAN JOSE SOLER GARCIA	FECHA	03/07/2024	
	ROCIO GUIJARRO MILLAN			
VERIFICACIÓN	Pk2jmGCJWUB3686MPKY7GEXJCD3GC4	PÁGINA	1759/2334	



<u>APELLIDOS Y NOMBRE / RAZÓN SOCIAL</u>	<u>NIF</u>	<u>EXPEDIENTE</u>	<u>ANUALIDAD DE PAGO</u>		
PEREZ TORREGROSA ALFONSO MARIA	****8832*	1204880	1ª		
<u>IMPORTE POR ANUALIDAD</u>					
	<b>2023</b>	<b>2024</b>	<b>2025</b>	<b>2026</b>	<b>2027</b>
IMPORTE MÁXIMO SUBVENCIONABLE	4.787,73 €	4.787,73 €	4.787,73 €	4.787,73 €	4.787,73 €
IMPORTE MEDIO DE TRANSFERENCIA (€/ha)	182,95 €	182,95 €	182,95 €	182,95 €	182,95 €

**RESUMEN DE UNIDADES**

Cód	GRUPO DE PAGO	Sup. Dec. Admisible (ha)	Sup. Comprometida (ha)	Sup. ajustada compromiso (1) (ha)	% sobredec.	Sup. Propuesta (ha)	Importe Declarado	Importe Topado	Importe Propuesto	Importe tras sobredec.
426	HERBÁCEOS	5,68		5,68	0,00	5,68	858,65	858,65	858,65	858,65
432	FRUTALES SECANO	18,17		18,17	0,00	18,17	3.929,08	3.929,08	3.929,08	3.929,08
434	HERBÁCEOS NO ELEGIBLES	2,32		2,32	0,00	2,32	0,00	0,00	0,00	0,00
<b>TOTAL</b>		26,17	26,17	26,17		26,17	4.787,73	4.787,73	4.787,73	4.787,73

**APLICACIÓN DE REDUCCIONES Y PENALIZACIONES**

GRUPO DE PAGO	Importe Calculado	Importe prereduc.	Criterios de subvencionabilidad y compromisos	Presentación tardía	Omisión declaración	Condicionalidad	IMPORTE (Euros)
							PROPUESTO
FRUTALES SECANO	3.929,08	3.929,08	0,00	0,00	1,00	0,00	3.889,79
HERBÁCEOS	858,65	858,65	0,00	0,00	1,00	0,00	850,06
HERBÁCEOS NO ELEGIBLES	0,00	0,00	0,00	0,00	1,00	0,00	0,00
<b>TOTAL</b>	4.787,73	4.787,73					4.739,85

**RESUMEN DE PAGOS**

PROPUESTO	IMPORTE (Euros)		
	FEADER (Eje 2)	MAPA	CAPADR
PROPUESTO	4.739,85	464,98	246,00

**RECINTOS PROPUESTOS**

REF.	REFERENCIA SIGPAC	CULTIVO	DESCRIPCIÓN CULTIVO	S/R	G.PAGO	PEND. MEDIA (%)	SUP. DEC. ADMISIBLE (ha)	SUP. COMPROM. (ha)	SUP. AJUSTADA COMPR. (1) (ha)	SUP. CONV. SIGPAC (ha)	SUP. CERTIF. (ha)	SUP. CAMPO (ha)	SUP. CAMPO DETER. CULT. DECLARADO (ha)	SUP. DEC. REDUCIDA (ha)	SUP. PROPUESTA (ha)
1700000006933861	04-037-009-00001-001	1092	TRIGO BLANDO-GALERA	S	426	5,70	2,84	2,84	2,84		2,84		2,84	2,84	2,84
1700000006933862	04-037-009-00002-001	1092	TRIGO BLANDO-GALERA	S	426	5,60	1,50	1,50	1,50		1,50		1,50	1,50	1,50
1700000006933863	04-037-009-00003-001	1092	TRIGO BLANDO-GALERA	S	426	6,40	1,34	1,34	1,34		1,34		1,34	1,34	1,34
-1096628	04-037-042-00057-001	104057	ALMENDROS-AVIJOR	S	432	6,50	5,72	5,72	5,72		5,72		5,72	5,72	5,72
-1096627	04-037-042-00037-001	104057	ALMENDROS-AVIJOR	S	432	10,70	0,45	0,45	0,45		0,45		0,45	0,45	0,45
-1096626	04-037-042-00037-002	104057	ALMENDROS-AVIJOR	S	432	10,50	1,01	1,01	1,01		1,01		1,01	1,01	1,01
4657317	04-037-007-00212-002	104022	ALMENDROS-LARGUETA	S	432	18,00	2,82	2,82	2,82		2,82		2,82	2,82	2,82
1700000006933864	04-037-007-00222-001	104020	ALMENDROS-GUARA	S	432	9,20	0,18	0,18	0,18		0,18		0,18	0,18	0,18
1700000006933865	04-037-009-00225-001	104057	ALMENDROS-AVIJOR	S	432	6,40	3,84	3,84	3,84		3,84		3,84	3,84	3,84
1700000006933867	04-037-009-00228-001	104020	ALMENDROS-GUARA	S	432	6,00	0,65	0,65	0,65		0,65		0,65	0,65	0,65
1700000006933891	04-037-009-00031-001	104024	ALMENDROS-MARCONA	S	432	3,60	1,58	1,58	1,58		1,58		1,58	1,58	1,58
1700000006933892	04-037-007-00211-006	104057	ALMENDROS-AVIJOR	S	432	10,10	0,05	0,05	0,05		0,05		0,05	0,05	0,05
1700000006933893	04-037-007-00400-002	104024	ALMENDROS-MARCONA	S	432	8,50	0,38	0,38	0,38		0,38		0,38	0,38	0,38
1700000006933894	04-037-009-00210-001	104020	ALMENDROS-GUARA	S	432	4,40	1,49	1,49	1,49		1,49		1,49	1,49	1,49
-1596309	04-037-016-00082-001	20000	BARBECHO TRADICIONAL-SIN VARIEDAD	S	434	3,70	0,40	0,40	0,40		0,40		0,40	0,40	0,40
-1596308	04-037-016-00093-001	20000	BARBECHO TRADICIONAL-SIN VARIEDAD	S	434	4,50	1,35	1,35	1,35		1,35		1,35	1,35	1,35
1700000006933853	04-037-007-00217-004	20000	BARBECHO TRADICIONAL-SIN VARIEDAD	S	434	8,70	0,29	0,29	0,29		0,29		0,29	0,29	0,29
1700000006933854	04-037-007-00218-003	20000	BARBECHO TRADICIONAL-SIN VARIEDAD	S	434	7,40	0,16	0,16	0,16		0,16		0,16	0,16	0,16
1700000006933855	04-037-007-00219-003	20000	BARBECHO TRADICIONAL-SIN VARIEDAD	S	434	10,90	0,12	0,12	0,12		0,12		0,12	0,12	0,12

**INCIDENCIAS**

**INCIDENCIA DESCRIPCIÓN**

- 256 Solicitud con recintos no declarados en campaña actual con una reducción por omisión de superficie superior al 3% CÓDIGO PARA EL PORCENTAJE DE REDUCCIÓN POR OMISIÓN QUE CORRESPONDE A LA SOLICITUD:1
- 3790 Recinto declarado inactivo  
Ref:-1596301 Recinto:04-037-009-90006-00001 Cultivo: -
- 100424 Solicita recinto que no está comprometido para la operación.  
Ref:-1596301 Recinto:04-037-009-90006-00001 Cultivo:1092 TRIGO BLANDO-GALERA Secano

(1) Superficie declarada admisible ajustada con la superficie comprometida.  
(2) Factor de penalización valorando el alcance para el tipo de compromiso.

Puede verificar la integridad de una copia de este documento mediante la lectura del código QR adjunto o mediante el acceso a la dirección <a href="https://ws050.juntadeandalucia.es/verificarFirma">https://ws050.juntadeandalucia.es/verificarFirma</a> indicando el código de VERIFICACIÓN				
FIRMADO POR	JUAN JOSE SOLER GARCIA	FECHA	03/07/2024	
	ROCIO GUIJARRO MILLAN			
VERIFICACIÓN	Pk2jmGCJWUB3686MPKY7GEXJCD3GC4	PÁGINA	1760/2334	



**APELLIDOS Y NOMBRE / RAZÓN SOCIAL**

PEREZ TORRENTE ANTONIO

**NIF**  
\*\*\*4480\*

**EXPEDIENTE**  
1151799

**ANUALIDAD DE PAGO**  
1ª

**IMPORTE POR ANUALIDAD**

	2023	2024	2025	2026	2027
IMPORTE MÁXIMO SUBVENCIONABLE	1.580,71 €	1.580,71 €	1.580,71 €	1.580,71 €	1.580,71 €
IMPORTE MEDIO DE TRANSFERENCIA (€/ha)	216,24 €	216,24 €	216,24 €	216,24 €	216,24 €

**RESUMEN DE UNIDADES**

Cód	GRUPO DE PAGO	Sup. Dec. Admisible (ha)	Sup. Comprometida (ha)	Sup. ajustada compromiso (I) (ha)	% sobredec.	Sup. Propuesta (ha)	Importe Declarado	Importe Topado	Importe Propuesto	Importe tras sobredec.
432	FRUTALES SECANO	7,31		7,31	0,00	7,31	1.580,71	1.580,71	1.580,71	1.580,71
<b>TOTAL</b>		7,31	7,31	7,31		7,31	1.580,71	1.580,71	1.580,71	1.580,71

**APLICACIÓN DE REDUCCIONES Y PENALIZACIONES**

GRUPO DE PAGO	Importe Calculado	Importe prereduc.	Criterios de subvencionabilidad y compromisos	Presentación tardía	Omisión declaración	Condicionalidad	IMPORTE (Euros) PROPUESTO
FRUTALES SECANO	1.580,71	1.580,71	0,00	0,00	0,00	0,00	1.580,71
<b>TOTAL</b>	1.580,71	1.580,71					1.580,71

**RESUMEN DE PAGOS**

	IMPORTE (Euros)		
	PROPUESTO	FEADER (Eje 2)	MAPA
PROPUESTO	1.580,71	1.343,60	155,07
			CAPADR 82,04

**RECINTOS PROPUESTOS**

REF.	REFERENCIA SIGPAC	CULTIVO	DESCRIPCIÓN CULTIVO	S/R	G.PAGO	PEND. MEDIA (%)	SUP. DEC. ADMISIBLE (ha)	SUP. COMPROM. (ha)	SUP. AJUSTADA COMPR.(I) (ha)	SUP. CONV. SIGPAC (ha)	SUP. CERTIE. (ha)	SUP. CAMPO (ha)	SUP. CAMPO DETER. CULT. DECLARADO (ha)	SUP. DEC. REDUCIDA (ha)	SUP. PROPUESTA (ha)
-1213729	04-099-030-01001-019	104007	ALMENDROS-COMUNA	S	432	17,40	0,26	0,26	0,26		0,26			0,26	0,26
-1213728	04-099-030-01001-016	104007	ALMENDROS-COMUNA	S	432	18,20	1,25	1,25	1,25		1,25			1,25	1,25
1700000005394309	04-099-030-00540-003	104020	ALMENDROS-GUARA	S	432	19,60	5,11	5,11	5,11		5,11			5,11	5,11
1700000005394310	04-099-030-00540-006	104007	ALMENDROS-COMUNA	S	432	11,10	0,36	0,36	0,36		0,36			0,36	0,36
1700000005394312	04-099-030-01001-008	104007	ALMENDROS-COMUNA	S	432	20,90	0,33	0,33	0,33		0,33			0,33	0,33

(1) Superficie declarada admisible ajustada con la superficie comprometida.  
(2) Factor de penalización valorando el alcance para el tipo de compromiso.

Puede verificar la integridad de una copia de este documento mediante la lectura del código QR adjunto o mediante el acceso a la dirección <https://ws050.juntadeandalucia.es/verificarFirma> indicando el código de VERIFICACIÓN

FIRMADO POR	JUAN JOSE SOLER GARCIA	FECHA	03/07/2024	
	ROCIO GUIJARRO MILLAN			
VERIFICACIÓN	Pk2jmGCJWUB3686MPKY7GEXJCD3GC4	PÁGINA	1761/2334	



**APELLIDOS Y NOMBRE / RAZÓN SOCIAL**

PEREZ TORRENTE MARIA

**NIF**

\*\*\*9926\*

**EXPEDIENTE**

1098322

**ANUALIDAD DE PAGO**

1ª

**IMPORTE POR ANUALIDAD**

	2023	2024	2025	2026	2027
IMPORTE MÁXIMO SUBVENCIONABLE	2.145,10 €	2.145,10 €	2.145,10 €	2.145,10 €	2.145,10 €
IMPORTE MEDIO DE TRANSFERENCIA (€/ha)	216,24 €	216,24 €	216,24 €	216,24 €	216,24 €

**RESUMEN DE UNIDADES**

Cód	GRUPO DE PAGO	Sup. Dec. Admisible (ha)	Sup. Comprometida (ha)	Sup. ajustada compromiso (I) (ha)	% sobredec.	Sup. Propuesta (ha)	Importe Declarado	Importe Topado	Importe Propuesto	Importe tras sobredec.
432	FRUTALES SECANO	9,92		9,92	0,00	9,92	2.145,10	2.145,10	2.145,10	2.145,10
<b>TOTAL</b>		9,92	9,92	9,92		9,92	2.145,10	2.145,10	2.145,10	2.145,10

**APLICACIÓN DE REDUCCIONES Y PENALIZACIONES**

GRUPO DE PAGO	Importe Calculado	Importe prerreduc.	Criterios de subvencionabilidad y compromisos	Presentación tardía	Omisión declaración	Condicionalidad	IMPORTE (Euros) PROPUESTO
FRUTALES SECANO	2.145,10	2.145,10	0,00	0,00	0,00	0,00	2.145,10
<b>TOTAL</b>	2.145,10	2.145,10					2.145,10

**RESUMEN DE PAGOS**

	IMPORTE (Euros)			
	PROPUESTO	FEADER (Eje 2)	MAPA	CAPADR
PROPUESTO	2.145,10	1.823,34	210,43	111,33

**RECINTOS PROPUESTOS**

REF.	REFERENCIA SIGPAC	CULTIVO	DESCRIPCIÓN CULTIVO	S/R	G.PAGO	PEND. MEDIA (%)	SUP. DEC. ADMISIBLE (ha)	SUP. COMPROM. (ha)	SUP. AJUSTADA COMPROM. (I) (ha)	SUP. CONV. SIGPAC (ha)	SUP. CERTIE. (ha)	SUP. CAMPO (ha)	SUP. CAMPO DETER. CULT. DECLARADO (ha)	SUP. DEC. REDUCIDA (ha)	SUP. PROPUESTA (ha)
170000004658184	04-037-002-00001-001	104007	ALMENDROS-COMUNA	S	432	21,50	0,31	0,31	0,31		0,31			0,31	0,31
1700000004658186	04-037-003-00037-001	104020	ALMENDROS-GUARA	S	432	13,20	1,22	1,22	1,22		1,22			1,22	1,22
1700000004658187	04-037-003-00038-001	104020	ALMENDROS-GUARA	S	432	13,10	0,57	0,57	0,57		0,57			0,57	0,57
1700000004658188	04-037-002-00054-001	104020	ALMENDROS-GUARA	S	432	13,70	0,33	0,33	0,33		0,33			0,33	0,33
1700000004658189	04-037-002-00053-001	104020	ALMENDROS-GUARA	S	432	19,60	1,37	1,37	1,37		1,37			1,37	1,37
1700000004658190	04-037-002-00076-002	104020	ALMENDROS-GUARA	S	432	18,50	0,91	0,91	0,91		0,91			0,91	0,91
1700000004658191	04-037-002-00076-001	104020	ALMENDROS-GUARA	S	432	24,30	0,38	0,38	0,38		0,38			0,38	0,38
1700000004658192	04-037-002-00064-001	104020	ALMENDROS-GUARA	S	432	18,10	0,72	0,72	0,72		0,72			0,72	0,72
1700000004658193	04-037-002-00066-001	104020	ALMENDROS-GUARA	S	432	28,50	2,25	2,25	2,25		2,25			2,25	2,25
1700000004658194	04-037-003-00095-001	104020	ALMENDROS-GUARA	S	432	17,50	0,51	0,51	0,51		0,51			0,51	0,51
1700000004658195	04-037-002-00068-001	104020	ALMENDROS-GUARA	S	432	14,10	0,73	0,73	0,73		0,73			0,73	0,73
1700000004658196	04-037-002-00063-001	104020	ALMENDROS-GUARA	S	432	17,70	0,62	0,62	0,62		0,62			0,62	0,62

**INCIDENCIAS**

**INCIDENCIA DESCRIPCIÓN**

100424 Solicita recinto que no está comprometido para la operación.

Ref:1700000004658185 Recinto:04-037-003-00047-00002 Cultivo:104022 ALMENDROS-LARGUETA Regadío

(1) Superficie declarada admisible ajustada con la superficie comprometida.  
(2) Factor de penalización valorando el alcance para el tipo de compromiso.

Puede verificar la integridad de una copia de este documento mediante la lectura del código QR adjunto o mediante el acceso a la dirección <https://ws050.juntadeandalucia.es/verificarFirma> indicando el código de VERIFICACIÓN

FIRMADO POR	JUAN JOSE SOLER GARCIA	FECHA	03/07/2024	
	ROCIO GUIJARRO MILLAN			
VERIFICACIÓN	Pk2jmGCJWUB3686MPKY7GEXJCD3GC4	PÁGINA	1762/2334	



**APELLIDOS Y NOMBRE / RAZÓN SOCIAL**

PEREZ TORRENTE MARIA DOLORES

**NIF**

\*\*\*\*8755\*

**EXPEDIENTE**

1045687

**ANUALIDAD DE PAGO**

1ª

**IMPORTE POR ANUALIDAD**

	2023	2024	2025	2026	2027
IMPORTE MÁXIMO SUBVENCIONABLE	1.745,06 €	1.745,06 €	1.745,06 €	1.745,06 €	1.745,06 €
IMPORTE MEDIO DE TRANSFERENCIA (€/ha)	216,24 €	216,24 €	216,24 €	216,24 €	216,24 €

**RESUMEN DE UNIDADES**

Cód	GRUPO DE PAGO	Sup. Dec. Admisible (ha)	Sup. Comprometida (ha)	Sup. ajustada compromiso (1) (ha)	% sobredec.	Sup. Propuesta (ha)	Importe Declarado	Importe Topado	Importe Propuesto	Importe tras sobredec.
432	FRUTALES SECANO	8,07		8,07	0,00	8,07	1.745,06	1.745,06	1.745,06	1.745,06
<b>TOTAL</b>		8,07	8,07	8,07		8,07	1.745,06	1.745,06	1.745,06	1.745,06

**APLICACIÓN DE REDUCCIONES Y PENALIZACIONES**

GRUPO DE PAGO	Importe Calculado	Importe prereduc.	Criterios de subvencionabilidad y compromisos	Presentación tardía	Omisión declaración	Condicionalidad	IMPORTE (Euros) PROPUESTO
FRUTALES SECANO	1.745,06	1.745,06	0,00	0,00	0,00	0,00	1.745,06
<b>TOTAL</b>	1.745,06	1.745,06					1.745,06

**RESUMEN DE PAGOS**

	IMPORTE ( Euros )			
	PROPUESTO	FEADER (Eje 2)	MAPA	CAPADR
PROPUESTO	1.745,06	1.483,30	171,19	90,57

**RECINTOS PROPUESTOS**

REF.	REFERENCIA SIGPAC	CULTIVO	DESCRIPCIÓN CULTIVO	S/R	G.PAGO	PEND. MEDIA (%)	SUP. DEC. ADMISIBLE (ha)	SUP. COMPROM. (ha)	SUP. AJUSTADA COMPR.(1) (ha)	SUP. CONV. SIGPAC (ha)	SUP. CERTIE. (ha)	SUP. CAMPO (ha)	SUP. CAMPO DETER. CULT. DECLARADO (ha)	SUP. DEC. REDUCIDA (ha)	SUP. PROPUESTA (ha)
-1283615	04-099-030-01001-015	104020	ALMENDROS-GUARA	S	432	19,80	0,93	0,93	0,93		0,93			0,93	0,93
-719101	04-099-030-01138-021	104020	ALMENDROS-GUARA	S	432	24,80	3,83	3,83	3,83		3,83			3,83	3,83
6820486	04-099-030-01001-018	104020	ALMENDROS-GUARA	S	432	19,50	0,63	0,63	0,63		0,63			0,63	0,63
6820545	04-099-030-00540-002	104020	ALMENDROS-GUARA	S	432	29,40	2,54	2,54	2,54		2,54			2,54	2,54
1700000005392659	04-099-030-00540-003	104020	ALMENDROS-GUARA	S	432	19,60	0,14	0,14	0,14		0,14			0,14	0,14

(1) Superficie declarada admisible ajustada con la superficie comprometida.  
(2) Factor de penalización valorando el alcance para el tipo de compromiso.

Puede verificar la integridad de una copia de este documento mediante la lectura del código QR adjunto o mediante el acceso a la dirección <https://ws050.juntadeandalucia.es/verificarFirma> indicando el código de VERIFICACIÓN

FIRMADO POR	JUAN JOSE SOLER GARCIA	FECHA	03/07/2024	
	ROCIO GUIJARRO MILLAN			
VERIFICACIÓN	Pk2jmGCJWUB3686MPKY7GEXJCD3GC4	PÁGINA	1763/2334	



**APELLIDOS Y NOMBRE / RAZÓN SOCIAL** **NIF** **EXPEDIENTE** **ANUALIDAD DE PAGO**  
 PEREZ VILAR ISABEL \*\*\*\*2254\* 1216325 1ª

**IMPORTE POR ANUALIDAD**

	2023	2024	2025	2026	2027
IMPORTE MÁXIMO SUBVENCIONABLE	499,51 €	499,51 €	499,51 €	499,51 €	499,51 €
IMPORTE MEDIO DE TRANSFERENCIA (€/ha)	216,24 €	216,24 €	216,24 €	216,24 €	216,24 €

**RESUMEN DE UNIDADES**

Cód	GRUPO DE PAGO	Sup. Dec. Admisible (ha)	Sup. Comprometida (ha)	Sup. ajustada compromiso (I) (ha)	% sobredec.	Sup. Propuesta (ha)	Importe Declarado	Importe Topado	Importe Propuesto	Importe tras sobredec.
432	FRUTALES SECANO	2,32		2,31	0,00	2,31	499,51	499,51	499,51	499,51
<b>TOTAL</b>		2,32	2,31	2,31		2,31	499,51	499,51	499,51	499,51

**APLICACIÓN DE REDUCCIONES Y PENALIZACIONES**

GRUPO DE PAGO	Importe Calculado	Importe prereduc.	Criterios de subvencionabilidad y compromisos	Presentación tardía	Omisión declaración	Condicionabilidad	IMPORTE (Euros) PROPUESTO
FRUTALES SECANO	499,51	499,51	0,00	0,00	0,00	0,00	499,51
<b>TOTAL</b>	499,51	499,51					499,51

**RESUMEN DE PAGOS**

	IMPORTE (Euros)		
	PROPUESTO	FEADER (Eje 2)	MAPA
PROPUESTO	499,51	424,58	49,00
			CAPADR 25,93

**RECINTOS PROPUESTOS**

REF.	REFERENCIA SIGPAC	CULTIVO	DESCRIPCIÓN CULTIVO	S/R	G.PAGO	PEND. MEDIA (%)	SUP. DEC. ADMISIBLE (ha)	SUP. COMPROM. (ha)	SUP. AJUSTADA COMPROM. (I) (ha)	SUP. CONV. SIGPAC (ha)	SUP. CERTIE. (ha)	SUP. CAMPO (ha)	SUP. CAMPO DETER. CULT. DECLARADO (ha)	SUP. DEC. REDUCIDA (ha)	SUP. PROPUESTA (ha)
170000005662756	04-053-045-00232-001	104024	ALMENDROS-MARCONA	S	432	5,50	0,24	0,24	0,24		0,24			0,24	0,24
1700000005662757	04-053-045-00369-005	104024	ALMENDROS-MARCONA	S	432	7,90	0,22	0,21	0,21		0,21			0,21	0,21
1700000005662758	04-053-041-00041-002	104024	ALMENDROS-MARCONA	S	432	11,60	0,94	0,94	0,94		0,96			0,94	0,94
1700000005662759	04-053-044-00048-001	104024	ALMENDROS-MARCONA	S	432	9,60	0,71	0,71	0,71		0,71			0,71	0,71
1700000005662760	04-053-045-00415-001	104024	ALMENDROS-MARCONA	S	432	5,80	0,21	0,21	0,21		0,21			0,21	0,21

**INCIDENCIAS****INCIDENCIA DESCRIPCIÓN**

- 248 Verifica que los recintos declarados con sistema de explotación regadío corresponden realmente a regadío según SIGPAC.  
 Ref:1700000005662758 Recinto:04-053-041-00041-00002 Cultivo:104024 ALMENDROS-MARCONA Regadío  
 Ref:7512925 Recinto:04-053-041-00041-00004 Cultivo:104024 ALMENDROS-MARCONA Regadío
- 100400 Recinto con cultivo, variedad, régimen de explotación o uso Sigpac no compatible con la operación solicitada ( Anexo IV.I Cultivos y variedades elegibles para las Intervenciones. Orden de 28 de marzo de 2023 ).  
 Ref:7512925 Recinto:04-053-041-00041-00004 Cultivo:104024 ALMENDROS-MARCONA Regadío Uso:VI
- 100402 Recinto solicitado no forma parte de ningún organismo de control autorizado para la producción ecológica en Andalucía o fecha de inscripción posterior al plazo establecido ( Anexo I. Criterios de Subvencionabilidad. Orden 28 de marzo de 2023 ).  
 Ref:7512925 Recinto:04-053-041-00041-00004 Cultivo:104024 ALMENDROS-MARCONA Regadío
- 100424 Solicita recinto que no está comprometido para la operación.  
 Ref:7512925 Recinto:04-053-041-00041-00004 Cultivo:104024 ALMENDROS-MARCONA Regadío

(1) Superficie declarada admisible ajustada con la superficie comprometida.  
 (2) Factor de penalización valorando el alcance para el tipo de compromiso.

Puede verificar la integridad de una copia de este documento mediante la lectura del código QR adjunto o mediante el acceso a la dirección <https://ws050.juntadeandalucia.es/verificarFirma> indicando el código de VERIFICACIÓN

FIRMADO POR	JUAN JOSE SOLER GARCIA	FECHA	03/07/2024	
	ROCIO GUIJARRO MILLAN			
VERIFICACIÓN	Pk2jmGCJWUB3686MPKY7GEXJCD3GC4	PÁGINA	1764/2334	





**APELLIDOS Y NOMBRE / RAZÓN SOCIAL**

PEYRALLO PEREZ FERNANDO

**NIF**  
\*\*\*\*7810\*

**EXPEDIENTE**  
1008481

**ANUALIDAD DE PAGO**

1ª

**IMPORTE POR ANUALIDAD**

	2023	2024	2025	2026	2027
IMPORTE MÁXIMO SUBVENCIONABLE	3.580,93 €	3.580,93 €	3.580,93 €	3.580,93 €	3.580,93 €
IMPORTE MEDIO DE TRANSFERENCIA (€/ha)	216,24 €	216,24 €	216,24 €	216,24 €	216,24 €

**RESUMEN DE UNIDADES**

Cód	GRUPO DE PAGO	Sup. Dec. Admisible (ha)	Sup. Comprometida (ha)	Sup. ajustada compromiso (1) (ha)	% sobredec.	Sup. Propuesta (ha)	Importe Declarado	Importe Topado	Importe Propuesto	Importe tras sobredec.
432	FRUTALES SECANO	16,56		16,56	0,00	16,56	3.580,93	3.580,93	3.580,93	3.580,93
<b>TOTAL</b>		16,56	16,56	16,56		16,56	3.580,93	3.580,93	3.580,93	3.580,93

**APLICACIÓN DE REDUCCIONES Y PENALIZACIONES**

GRUPO DE PAGO	Importe Calculado	Importe prereduc.	Criterios de subvencionabilidad y compromisos	Presentación tardía	Omisión declaración	Condicionalidad	IMPORTE (Euros) PROPUESTO
FRUTALES SECANO	3.580,93	3.580,93	0,00	0,00	0,00	0,00	3.580,93
<b>TOTAL</b>	3.580,93	3.580,93					3.580,93

**RESUMEN DE PAGOS**

	IMPORTE (Euros)			
	PROPUESTO	FEADER (Eje 2)	MAPA	CAPADR
PROPUESTO	3.580,93	3.043,79	351,29	185,85

**RECINTOS PROPUESTOS**

REF.	REFERENCIA SIGPAC	CULTIVO DESCRIPCIÓN CULTIVO	S/R	G.PAGO	PEND. MEDIA (%)	SUP. DEC. ADMISIBLE (ha)	SUP. COMPROM. (ha)	SUP. AJUSTADA COMPROM. (1) (ha)	SUP. CONV. SIGPAC (ha)	SUP. CERTIE (ha)	SUP. CAMPO (ha)	SUP. CAMPO DETER. CULT. DECLARADO (ha)	SUP. DEC. REDUCIDA (ha)	SUP. PROPUESTA (ha)
-1302043	04-099-043-00118-002	104020 ALMENDROS-GUARA	S	432	16,00	2,36	2,36	2,36		2,36			2,36	2,36
1700000003531757	04-099-043-00118-002	104020 ALMENDROS-GUARA	S	432	16,00	3,52	3,52	3,52		3,52			3,52	3,52
1700000003531758	04-099-050-00176-001	104020 ALMENDROS-GUARA	S	432	6,90	0,08	0,08	0,08		0,08			0,08	0,08
1700000003531760	04-099-043-00441-001	104020 ALMENDROS-GUARA	S	432	11,40	0,18	0,18	0,18		0,18			0,18	0,18
1700000003531761	04-099-050-00081-001	104020 ALMENDROS-GUARA	S	432	10,70	0,11	0,11	0,11		0,11			0,11	0,11
1700000003531762	04-099-050-00092-003	104020 ALMENDROS-GUARA	S	432	10,70	6,70	6,70	6,70		6,70			6,70	6,70
1700000003531763	04-099-050-00291-001	104020 ALMENDROS-GUARA	S	432	11,40	3,61	3,61	3,61		3,61			3,61	3,61

(1) Superficie declarada admisible ajustada con la superficie comprometida.  
(2) Factor de penalización valorando el alcance para el tipo de compromiso.

Puede verificar la integridad de una copia de este documento mediante la lectura del código QR adjunto o mediante el acceso a la dirección <https://ws050.juntadeandalucia.es/verificarFirma> indicando el código de VERIFICACIÓN

FIRMADO POR	JUAN JOSE SOLER GARCIA	FECHA	03/07/2024	
	ROCIO GUIJARRO MILLAN			
VERIFICACIÓN	Pk2jmGCJWUB3686MPKY7GEXJCD3GC4	PÁGINA	1765/2334	



**APELLIDOS Y NOMBRE / RAZÓN SOCIAL**

PEYRALLO PEREZ MARIA DOLORES

**NIF**  
\*\*\*4935\*

**EXPEDIENTE**  
1105299

**ANUALIDAD DE PAGO**  
1ª

**IMPORTE POR ANUALIDAD**

	2023	2024	2025	2026	2027
IMPORTE MÁXIMO SUBVENCIONABLE	8.649,60 €	8.649,60 €	8.649,60 €	8.649,60 €	8.649,60 €
IMPORTE MEDIO DE TRANSFERENCIA (€/ha)	216,24 €	216,24 €	216,24 €	216,24 €	216,24 €

**RESUMEN DE UNIDADES**

Cód	GRUPO DE PAGO	Sup. Dec. Admisible (ha)	Sup. Comprometida (ha)	Sup. ajustada compromiso (I) (ha)	% sobredec.	Sup. Propuesta (ha)	Importe Declarado	Importe Topado	Importe Propuesto	Importe tras sobredec.
432	FRUTALES SECANO	62,32		40,00	0,00	40,00	8.649,60	8.649,60	8.649,60	8.649,60
<b>TOTAL</b>		62,32	40,00	40,00		40,00	8.649,60	8.649,60	8.649,60	8.649,60

**APLICACIÓN DE REDUCCIONES Y PENALIZACIONES**

GRUPO DE PAGO	Importe Calculado	Importe prerreduc.	Criterios de subvencionabilidad y compromisos	Presentación tardía	Omisión declaración	Condicionalidad	IMPORTE (Euros) PROPUESTO
FRUTALES SECANO	8.649,60	8.649,60	0,00	0,00	0,00	0,00	8.649,60
<b>TOTAL</b>	8.649,60	8.649,60					8.649,60

**RESUMEN DE PAGOS**

	IMPORTE (Euros)			
	PROPUESTO	FEADER (Eje 2)	MAPA	CAPADR
PROPUESTO	8.649,60	7.352,16	848,53	448,91

**RECINTOS PROPUESTOS**

REF.	REFERENCIA SIGPAC	CULTIVO DESCRIPCIÓN CULTIVO	S/R	G.PAGO	PEND. MEDIA (%)	SUP. DEC. ADMISIBLE (ha)	SUP. COMPROM. (ha)	SUP. AJUSTADA COMPROM. (I) (ha)	SUP. CONV. SIGPAC (ha)	SUP. CERTIE (ha)	SUP. CAMPO (ha)	SUP. CAMPO DETER. CULT. DECLARADO (ha)	SUP. DEC. REDUCIDA (ha)	SUP. PROPUESTA (ha)
-952722	04-099-009-00041-019	104008 ALMENDROS-CONSTANTI	S	432	21,90	5,30	5,30	5,30		5,30			5,30	5,30
-2953	04-099-009-00061-013	104020 ALMENDROS-GUARA	S	432	26,60	0,10	0,10	0,10		0,10			0,10	0,10
-2951	04-099-009-00041-018	104020 ALMENDROS-GUARA	S	432	11,40	0,59	0,59	0,59		0,59			0,59	0,59
-2950	04-099-009-00041-017	104020 ALMENDROS-GUARA	S	432	14,40	3,93	3,93	3,93		3,93			3,93	3,93
-2949	04-099-009-00041-016	104008 ALMENDROS-CONSTANTI	S	432	20,20	12,01	12,01	12,01		12,01			12,01	12,01
1700000006510005	04-099-009-00041-004	104008 ALMENDROS-CONSTANTI	S	432	17,00	6,72	6,72	6,72		6,72			6,72	6,72
1700000006510012	04-099-009-00061-002	104020 ALMENDROS-GUARA	S	432	18,90	8,96	8,96	8,96		8,96			8,96	8,96
1700000006510017	04-099-009-00061-005	104020 ALMENDROS-GUARA	S	432	15,90	3,78	3,78	3,78		3,78			3,78	3,78
1700000006510018	04-099-009-00041-009	104020 ALMENDROS-GUARA	S	432	20,20	20,93	20,93	20,93		20,93			20,93	20,93

(1) Superficie declarada admisible ajustada con la superficie comprometida.  
(2) Factor de penalización valorando el alcance para el tipo de compromiso.

Puede verificar la integridad de una copia de este documento mediante la lectura del código QR adjunto o mediante el acceso a la dirección <https://ws050.juntadeandalucia.es/verificarFirma> indicando el código de VERIFICACIÓN

FIRMADO POR	JUAN JOSE SOLER GARCIA	FECHA	03/07/2024	
	ROCIO GUIJARRO MILLAN			
VERIFICACIÓN	Pk2jmGCJWUB3686MPKY7GEXJCD3GC4	PÁGINA	1766/2334	



**APELLIDOS Y NOMBRE / RAZÓN SOCIAL** **NIF** **EXPEDIENTE** **ANUALIDAD DE PAGO**  
 PINTOR PINTOR TOMAS \*\*\*\*4321\* 1023830 1ª

**IMPORTE POR ANUALIDAD**

	2023	2024	2025	2026	2027
IMPORTE MÁXIMO SUBVENCIONABLE	1.000,03 €	1.000,03 €	1.000,03 €	1.000,03 €	1.000,03 €
IMPORTE MEDIO DE TRANSFERENCIA (€/ha)	349,66 €	349,66 €	349,66 €	349,66 €	349,66 €

**RESUMEN DE UNIDADES**

Cód	GRUPO DE PAGO	Sup. Dec. Admisible (ha)	Sup. Comprometida (ha)	Sup. ajustada compromiso (I) (ha)	% sobredec.	Sup. Propuesta (ha)	Importe Declarado	Importe Topado	Importe Propuesto	Importe tras sobredec.
433	FRUTALES REGADÍO	2,86		2,86	0,00	2,86	1.000,03	1.000,03	1.000,03	1.000,03
<b>TOTAL</b>		2,86	2,86	2,86		2,86	1.000,03	1.000,03	1.000,03	1.000,03

**APLICACIÓN DE REDUCCIONES Y PENALIZACIONES**

GRUPO DE PAGO	Importe Calculado	Importe prerreduc.	Criterios de subvencionabilidad y compromisos	Presentación tardía	Omisión declaración	Condicionabilidad	IMPORTE (Euros) PROPUESTO
FRUTALES REGADÍO	1.000,03	1.000,03	0,00	0,00	0,00	0,00	1.000,03
<b>TOTAL</b>	1.000,03	1.000,03					1.000,03

**RESUMEN DE PAGOS**

	IMPORTE (Euros)			
	PROPUESTO	FEADER (Eje 2)	MAPA	CAPADR
PROPUESTO	1.000,03	850,03	98,10	51,90

**RECINTOS PROPUESTOS**

REF.	REFERENCIA SIGPAC	CULTIVO/DESCRIPCIÓN CULTIVO	S/R	G.PAGO	PEND. MEDIA (%)	SUP. DEC. ADMISIBLE (ha)	SUP. COMPROM. (ha)	SUP. AJUSTADA COMPROM. (I) (ha)	SUP. CONV. SIGPAC (ha)	SUP. CERTIE. (ha)	SUP. CAMPO (ha)	SUP. CAMPO DETER. CULT. DECLARADO (ha)	SUP. DEC. REDUCIDA (ha)	SUP. PROPUESTA (ha)
-915682	04-031-023-00032-001	207004 LIMONERO-VERNA	R	433	2,40	0,18	0,18	0,18		0,18			0,18	0,18
1700000006473458	04-031-020-00040-001	206272 NARANJO-NAVEL NAVEL LATE	R	433	2,50	0,10	0,10	0,10		0,10			0,10	0,10
1700000006473459	04-031-021-00109-001	207004 LIMONERO-VERNA	R	433	4,70	0,16	0,16	0,16		0,16			0,16	0,16
1700000006473460	04-031-022-00020-001	207004 LIMONERO-VERNA	R	433	1,80	0,12	0,12	0,12		0,12			0,12	0,12
1700000006473461	04-031-022-00165-001	207004 LIMONERO-VERNA	R	433	5,50	0,38	0,38	0,38		0,38			0,38	0,38
1700000006473462	04-031-029-00226-002	107001 ALBARICOQUEROS-BORD CAPONA	R	433	3,40	0,09	0,09	0,09		0,09			0,09	0,09
1700000006473463	04-031-022-00018-001	206272 NARANJO-NAVEL NAVEL LATE	R	433	4,10	0,24	0,24	0,24		0,24			0,24	0,24
1700000006473464	04-031-022-00035-001	207004 LIMONERO-VERNA	R	433	1,90	0,16	0,16	0,16		0,16			0,16	0,16
1700000006473466	04-031-022-00103-001	207004 LIMONERO-VERNA	R	433	2,40	0,22	0,22	0,22		0,22			0,22	0,22
1700000006473467	04-031-022-00131-001	207004 LIMONERO-VERNA	R	433	1,70	0,36	0,36	0,36		0,36			0,36	0,36
1700000006473469	04-031-028-00118-002	207004 LIMONERO-VERNA	R	433	1,40	0,08	0,08	0,08		0,08			0,08	0,08
1700000006473470	04-031-020-00037-001	206272 NARANJO-NAVEL NAVEL LATE	R	433	2,90	0,33	0,33	0,33		0,33			0,33	0,33
1700000006473471	04-031-029-00226-001	206272 NARANJO-NAVEL NAVEL LATE	R	433	2,70	0,17	0,17	0,17		0,17			0,17	0,17
1700000006473472	04-031-023-00036-001	207004 LIMONERO-VERNA	R	433	2,80	0,15	0,15	0,15		0,15			0,15	0,15
1700000006473473	04-031-021-00107-001	207004 LIMONERO-VERNA	R	433	1,20	0,12	0,12	0,12		0,12			0,12	0,12

(1) Superficie declarada admisible ajustada con la superficie comprometida.  
 (2) Factor de penalización valorando el alcance para el tipo de compromiso.

Puede verificar la integridad de una copia de este documento mediante la lectura del código QR adjunto o mediante el acceso a la dirección <a href="https://ws050.juntadeandalucia.es/verificarFirma">https://ws050.juntadeandalucia.es/verificarFirma</a> indicando el código de VERIFICACIÓN					
FIRMADO POR	JUAN JOSE SOLER GARCIA		FECHA		03/07/2024
	ROCIO GUIJARRO MILLAN				
VERIFICACIÓN	Pk2jmGCJWUB3686MPKY7GEXJCD3GC4		PÁGINA		1767/2334



**APELLIDOS Y NOMBRE / RAZÓN SOCIAL**

PINTOR SEGURA PEDRO

**NIF**  
\*\*\*\*6284\*

**EXPEDIENTE**  
1135545

**ANUALIDAD DE PAGO**  
1ª

**IMPORTE POR ANUALIDAD**

	2023	2024	2025	2026	2027
IMPORTE MÁXIMO SUBVENCIONABLE	262,25 €	262,25 €	262,25 €	262,25 €	262,25 €
IMPORTE MEDIO DE TRANSFERENCIA (€/ha)	349,67 €	349,67 €	349,67 €	349,67 €	349,67 €

**RESUMEN DE UNIDADES**

Cód	GRUPO DE PAGO	Sup. Dec. Admisible (ha)	Sup. Comprometida (ha)	Sup. ajustada compromiso (1) (ha)	% sobredec.	Sup. Propuesta (ha)	Importe Declarado	Importe Topado	Importe Propuesto	Importe tras sobredec.
433	FRUTALES REGADÍO	0,75		0,75	0,00	0,75	262,25	262,25	262,25	262,25
<b>TOTAL</b>		0,75	0,75	0,75		0,75	262,25	262,25	262,25	262,25

**APLICACIÓN DE REDUCCIONES Y PENALIZACIONES**

GRUPO DE PAGO	Importe Calculado	Importe prereduc.	Criterios de subvencionabilidad y compromisos	Presentación tardía	Omisión declaración	Condicionalidad	IMPORTE (Euros) PROPUESTO
FRUTALES REGADÍO	262,25	262,25	0,00	0,00	0,00	0,00	262,25
<b>TOTAL</b>	262,25	262,25					262,25

**RESUMEN DE PAGOS**

	IMPORTE (Euros)		
	PROPUESTO	FEADER (Eje 2)	MAPA
PROPUESTO	262,25	222,91	25,73
			CAPADR 13,61

**RECINTOS PROPUESTOS**

REF.	REFERENCIA SIGPAC	CULTIVO	DESCRIPCIÓN CULTIVO	S/R	G.PAGO	PEND. MEDIA (%)	SUP. DEC. ADMISIBLE (ha)	SUP. COMPROM. (ha)	SUP. AJUSTADA COMPROM. (1) (ha)	SUP. CONV. SIGPAC (ha)	SUP. CERTIE (ha)	SUP. CAMPO (ha)	SUP. CAMPO DETER. CULT. DECLARADO (ha)	SUP. DEC. REDUCIDA (ha)	SUP. PROPUESTA (ha)
170000004992102	04-076-013-00161-001	206004	NARANJO-NAVELINA	R	433	11,50	0,75	0,75	0,75		0,75			0,75	0,75

(1) Superficie declarada admisible ajustada con la superficie comprometida.  
(2) Factor de penalización valorando el alcance para el tipo de compromiso.

Puede verificar la integridad de una copia de este documento mediante la lectura del código QR adjunto o mediante el acceso a la dirección <https://ws050.juntadeandalucia.es/verificarFirma> indicando el código de VERIFICACIÓN

FIRMADO POR	JUAN JOSE SOLER GARCIA	FECHA	03/07/2024	
	ROCIO GUIJARRO MILLAN			
VERIFICACIÓN	Pk2jmGCJWUB3686MPKY7GEXJCD3GC4	PÁGINA	1768/2334	

**APELLIDOS Y NOMBRE / RAZÓN SOCIAL**

PONCE ALCAINA VICTORIANO

**NIF**

\*\*\*3097\*

**EXPEDIENTE**

1110085

**ANUALIDAD DE PAGO**

1ª

**IMPORTES POR ANUALIDAD**

	2023	2024	2025	2026	2027
IMPORTE MÁXIMO SUBVENCIONABLE	589,56 €	589,56 €	589,56 €	589,56 €	589,56 €
IMPORTE MEDIO DE TRANSFERENCIA (€/ha)	73,33 €	73,33 €	73,33 €	73,33 €	73,33 €

**RESUMEN DE UNIDADES**

Cód	GRUPO DE PAGO	Sup. Dec. Admisible (ha)	Sup. Comprometida (ha)	Sup. ajustada compromiso (1) (ha)	% sobredec.	Sup. Propuesta (ha)	Importe Declarado	Importe Topado	Importe Propuesto	Importe tras sobredec.
426	HERBÁCEOS	3,90		3,90	0,00	3,90	589,56	589,56	589,56	589,56
434	HERBÁCEOS NO ELEGIBLES	4,14		4,14	0,00	4,14	0,00	0,00	0,00	0,00
<b>TOTAL</b>		8,04	8,04	8,04		8,04	589,56	589,56	589,56	589,56

**APLICACIÓN DE REDUCCIONES Y PENALIZACIONES**

GRUPO DE PAGO	Importe Calculado	Importe prereduc.	Criterios de subvencionabilidad y compromisos	Presentación tardía	Omisión declaración	Condicionalidad	IMPORTE (Euros)
							PROPUESTO
HERBÁCEOS	589,56	589,56	0,00	0,00	0,00	0,00	589,56
HERBÁCEOS NO ELEGIBLES	0,00	0,00	0,00	0,00	0,00	0,00	0,00
<b>TOTAL</b>	589,56	589,56					589,56

**RESUMEN DE PAGOS**

PROPUESTO	IMPORTE ( Euros )			
	PROPUESTO	FEADER (Eje 2)	MAPA	CAPADR
PROPUESTO	589,56	501,13	57,84	30,59

**RECINTOS PROPUESTOS**

REF.	REFERENCIA SIGPAC	CULTIVO DESCRIPCIÓN CULTIVO	S/R	G.PAGO	PEND. MEDIA (%)	SUP. DEC. ADMISIBLE (ha)	SUP. COMPROM. (ha)	SUP. AJUSTADA COMPR.(1) (ha)	SUP. CONV. SIGPAC (ha)	SUP. CERTIF. (ha)	SUP. CAMPO (ha)	SUP. CAMPO DETER. CULT. DECLARADO (ha)	SUP. DEC. REDUCIDA (ha)	SUP. PROPUESTA (ha)
170000004775045	04-063-011-00088-001	8000 AVENA-SIN VARIEDAD	R	426	6,10	0,20	0,20	0,20	0,20	0,20			0,20	0,20
170000004775050	04-063-023-00064-002	8000 AVENA-SIN VARIEDAD	S	426	7,70	3,70	3,70	3,70	3,70	3,70			3,70	3,70
170000004775047	04-098-041-00098-002	20000 BARBECHO TRADICIONAL-SIN VARIEDAD	S	434	9,20	0,47	0,47	0,47	0,47	0,47			0,47	0,47
170000004775048	04-098-041-00099-001	20000 BARBECHO TRADICIONAL-SIN VARIEDAD	S	434	8,10	0,93	0,93	0,93	0,93	0,93			0,93	0,93
170000004775049	04-063-027-00086-001	20000 BARBECHO TRADICIONAL-SIN VARIEDAD	S	434	7,30	2,74	2,74	2,74	2,74	2,74			2,74	2,74

(1) Superficie declarada admisible ajustada con la superficie comprometida.  
(2) Factor de penalización valorando el alcance para el tipo de compromiso.

Puede verificar la integridad de una copia de este documento mediante la lectura del código QR adjunto o mediante el acceso a la dirección <https://ws050.juntadeandalucia.es/verificarFirma> indicando el código de VERIFICACIÓN

FIRMADO POR	JUAN JOSE SOLER GARCIA	FECHA	03/07/2024	
	ROCIO GUIJARRO MILLAN			
VERIFICACIÓN	Pk2jmGCJWUB3686MPKY7GEXJCD3GC4	PÁGINA	1769/2334	



**APELLIDOS Y NOMBRE / RAZÓN SOCIAL**

PORTERO PEREZ JOSE LUIS

**NIF**  
\*\*\*3562\*

**EXPEDIENTE**  
1087028

**ANUALIDAD DE PAGO**

1ª

**IMPORTE POR ANUALIDAD**

	2023	2024	2025	2026	2027
IMPORTE MÁXIMO SUBVENCIONABLE	953,62 €	953,62 €	953,62 €	953,62 €	953,62 €
IMPORTE MEDIO DE TRANSFERENCIA (€/ha)	216,24 €	216,24 €	216,24 €	216,24 €	216,24 €

**RESUMEN DE UNIDADES**

Cód	GRUPO DE PAGO	Sup. Dec. Admisible (ha)	Sup. Comprometida (ha)	Sup. ajustada compromiso (I) (ha)	% sobredec.	Sup. Propuesta (ha)	Importe Declarado	Importe Topado	Importe Propuesto	Importe tras sobredec.
432	FRUTALES SECANO	4,41		4,41	0,00	4,41	953,62	953,62	953,62	953,62
<b>TOTAL</b>		4,41	4,41	4,41		4,41	953,62	953,62	953,62	953,62

**APLICACIÓN DE REDUCCIONES Y PENALIZACIONES**

GRUPO DE PAGO	Importe Calculado	Importe prereduc.	Criterios de subvencionabilidad y compromisos	Presentación tardía	Omisión declaración	Condicionalidad	IMPORTE (Euros) PROPUESTO
FRUTALES SECANO	953,62	953,62	0,00	0,00	3,00	0,00	925,01
<b>TOTAL</b>	953,62	953,62					925,01

**RESUMEN DE PAGOS**

	IMPORTE (Euros)			
	PROPUESTO	FEADER (Eje 2)	MAPA	CAPADR
PROPUESTO	925,01	786,26	90,74	48,01

**RECINTOS PROPUESTOS**

REF.	REFERENCIA SIGPAC	CULTIVO	DESCRIPCIÓN CULTIVO	S/R	G.PAGO	PEND. MEDIA (%)	SUP. DEC. ADMISIBLE (ha)	SUP. COMPROM. (ha)	SUP. AJUSTADA COMPROM. (I) (ha)	SUP. CONV. SIGPAC (ha)	SUP. CERTIE. (ha)	SUP. CAMPO (ha)	SUP. CAMPO DETER. CULT. DECLARADO (ha)	SUP. DEC. REDUCIDA (ha)	SUP. PROPUESTA (ha)
-922386	04-008-005-00109-007	104014	ALMENDROS-FERRAGNES	S	432	8,60	0,05	0,05	0,05		0,05			0,05	0,05
-922385	04-008-005-00109-006	104014	ALMENDROS-FERRAGNES	S	432	26,20	0,77	0,77	0,77		0,77			0,77	0,77
1700000003008911	04-008-005-00109-005	104014	ALMENDROS-FERRAGNES	S	432	27,10	0,91	0,91	0,91		0,91			0,91	0,91
1700000003008912	04-008-006-00040-001	104020	ALMENDROS-GUARA	S	432	16,70	0,41	0,41	0,41		0,41			0,41	0,41
1700000003008913	04-008-006-00048-001	104014	ALMENDROS-FERRAGNES	S	432	15,70	0,60	0,60	0,60		0,60			0,60	0,60
1700000003008914	04-008-010-00009-001	104010	ALMENDROS-DESMAYO ROJO	S	432	17,20	0,41	0,41	0,41		0,41			0,41	0,41
1700000003008915	04-008-010-00011-001	104010	ALMENDROS-DESMAYO ROJO	S	432	17,80	0,45	0,45	0,45		0,45			0,45	0,45
1700000003008916	04-083-027-00491-002	104014	ALMENDROS-FERRAGNES	S	432	23,60	0,81	0,81	0,81		0,81			0,81	0,81

**INCIDENCIAS**

**INCIDENCIA DESCRIPCIÓN**

256 Solicitud con recintos no declarados en campaña actual con una reducción por omisión de superficie superior al 3%  
CÓDIGO PARA EL PORCENTAJE DE REDUCCIÓN POR OMISIÓN QUE CORRESPONDE A LA SOLICITUD:3

(1) Superficie declarada admisible ajustada con la superficie comprometida.  
(2) Factor de penalización valorando el alcance para el tipo de compromiso.

Puede verificar la integridad de una copia de este documento mediante la lectura del código QR adjunto o mediante el acceso a la dirección <a href="https://ws050.juntadeandalucia.es/verificarFirma">https://ws050.juntadeandalucia.es/verificarFirma</a> indicando el código de VERIFICACIÓN				
FIRMADO POR	JUAN JOSE SOLER GARCIA	FECHA	03/07/2024	
	ROCIO GUIJARRO MILLAN			
VERIFICACIÓN	Pk2jmGCJWUB3686MPKY7GEXJCD3GC4	PÁGINA	1770/2334	



<u>APELLIDOS Y NOMBRE / RAZÓN SOCIAL</u>	<u>NIF</u>	<u>EXPEDIENTE</u>	<u>ANUALIDAD DE PAGO</u>
PORTERO PEREZ MARIANO	****8626*	1266871	1ª

**IMPORTE POR ANUALIDAD**

	2023	2024	2025	2026	2027
IMPORTE MÁXIMO SUBVENCIONABLE	1.327,71 €	1.327,71 €	1.327,71 €	1.327,71 €	1.327,71 €
IMPORTE MEDIO DE TRANSFERENCIA (€/ha)	216,24 €	216,24 €	216,24 €	216,24 €	216,24 €

**RESUMEN DE UNIDADES**

Cód	GRUPO DE PAGO	Sup. Dec. Admisible (ha)	Sup. Comprometida (ha)	Sup. ajustada compromiso (1) (ha)	% sobredec.	Sup. Propuesta (ha)	Importe Declarado	Importe Topado	Importe Propuesto	Importe tras sobredec.
432	FRUTALES SECANO	6,14		6,14	0,00	6,14	1.327,71	1.327,71	1.327,71	1.327,71
<b>TOTAL</b>		6,14	6,14	6,14		6,14	1.327,71	1.327,71	1.327,71	1.327,71

**APLICACIÓN DE REDUCCIONES Y PENALIZACIONES**

GRUPO DE PAGO	Importe Calculado	Importe prerreduc.	Criterios de subvencionabilidad y compromisos	Presentación tardía	Omisión declaración	Condicionalidad	IMPORTE (Euros) PROPUESTO
FRUTALES SECANO	1.327,71	1.327,71	0,00	0,00	3,00	0,00	1.287,88
<b>TOTAL</b>	1.327,71	1.327,71					1.287,88

**RESUMEN DE PAGOS**

	IMPORTE (Euros)			
	PROPUESTO	FEADER (Eje 2)	MAPA	CAPADR
PROPUESTO	1.287,88	1.094,70	126,34	66,84

**RECINTOS PROPUESTOS**

REF.	REFERENCIA SIGPAC	CULTIVO	DESCRIPCIÓN CULTIVO	S/R	G.PAGO	PEND. MEDIA (€)	SUP. DEC. ADMISIBLE (ha)	SUP. COMPROM. (ha)	SUP. AJUSTADA COMPROM. (1) (ha)	SUP. CONV. SIGPAC (ha)	SUP. CERTIE (ha)	SUP. CAMPO (ha)	SUP. CAMPO DETER. CULT. DECLARADO (ha)	SUP. DEC. REDUCIDA (ha)	SUP. PROPUESTA (ha)
-922823	04-008-006-00035-003	104010	ALMENDROS-DESMAYO ROJO	S	432	27,70	0,26	0,26	0,26		0,26			0,26	0,26
-922822	04-008-005-00108-007	104014	ALMENDROS-FERRAGNES	S	432	21,60	1,60	1,60	1,60		1,60			1,60	1,60
-736074	04-008-005-00115-001	104014	ALMENDROS-FERRAGNES	S	432	13,20	0,23	0,23	0,23		0,23			0,23	0,23
170000002782609	04-008-005-00108-003	104014	ALMENDROS-FERRAGNES	S	432	20,30	1,72	1,72	1,72		1,72			1,72	1,72
170000002782610	04-008-006-00038-001	104010	ALMENDROS-DESMAYO ROJO	S	432	34,60	0,10	0,10	0,10		0,10			0,10	0,10
170000002782611	04-008-006-00035-001	104010	ALMENDROS-DESMAYO ROJO	S	432	16,10	0,28	0,28	0,28		0,28			0,28	0,28
170000002782613	04-008-006-00045-001	104022	ALMENDROS-LARGUETA	S	432	32,60	0,95	0,95	0,95		0,95			0,95	0,95
170000002782614	04-008-006-00038-005	104010	ALMENDROS-DESMAYO ROJO	S	432	17,10	0,45	0,45	0,45		0,45			0,45	0,45
170000002782615	04-008-006-00038-002	104010	ALMENDROS-DESMAYO ROJO	S	432	34,80	0,55	0,55	0,55		0,55			0,55	0,55

**INCIDENCIAS**

**INCIDENCIA DESCRIPCIÓN**

- 256 Solicitud con recintos no declarados en campaña actual con una reducción por omisión de superficie superior al 3%  
CÓDIGO PARA EL PORCENTAJE DE REDUCCIÓN POR OMISIÓN QUE CORRESPONDE A LA SOLICITUD:3
- 100421 Recinto declarado por error para una operación de la 6503, que se ha corregido de oficio marcando la operación correcta, de acuerdo con la fecha de inscripción del recinto en la producción ecológica.  
Ref:170000002782609 Recinto:04-008-005-00108-00003 Cultivo:104014 ALMENDROS-FERRAGNES Secano  
Ref:-922822 Recinto:04-008-005-00108-00007 Cultivo:104014 ALMENDROS-FERRAGNES Secano  
Ref:-736074 Recinto:04-008-005-00115-00001 Cultivo:104014 ALMENDROS-FERRAGNES Secano  
Ref:170000002782611 Recinto:04-008-006-00035-00001 Cultivo:104010 ALMENDROS-DESMAYO ROJO Secano  
Ref:-922823 Recinto:04-008-006-00035-00003 Cultivo:104010 ALMENDROS-DESMAYO ROJO Secano  
Ref:170000002782610 Recinto:04-008-006-00038-00001 Cultivo:104010 ALMENDROS-DESMAYO ROJO Secano  
Ref:170000002782615 Recinto:04-008-006-00038-00002 Cultivo:104010 ALMENDROS-DESMAYO ROJO Secano  
Ref:170000002782614 Recinto:04-008-006-00038-00005 Cultivo:104010 ALMENDROS-DESMAYO ROJO Secano  
Ref:170000002782613 Recinto:04-008-006-00045-00001 Cultivo:104022 ALMENDROS-LARGUETA Secano

(1) Superficie declarada admisible ajustada con la superficie comprometida.  
(2) Factor de penalización valorando el alcance para el tipo de compromiso.

Puede verificar la integridad de una copia de este documento mediante la lectura del código QR adjunto o mediante el acceso a la dirección <a href="https://ws050.juntadeandalucia.es/verificarFirma">https://ws050.juntadeandalucia.es/verificarFirma</a> indicando el código de VERIFICACIÓN				
FIRMADO POR	JUAN JOSE SOLER GARCIA	FECHA	03/07/2024	
	ROCIO GUIJARRO MILLAN			
VERIFICACIÓN	Pk2jmGCJWUB3686MPKY7GEXJCD3GC4	PÁGINA	1771/2334	

**APELLIDOS Y NOMBRE / RAZÓN SOCIAL**

PRIETO OLIVA CARMEN

**NIF**

\*\*\*\*8685\*

**EXPEDIENTE**

1015158

**ANUALIDAD DE PAGO**

1ª

**IMPORTE POR ANUALIDAD**

	2023	2024	2025	2026	2027
IMPORTE MÁXIMO SUBVENCIONABLE	307,70 €	307,70 €	307,70 €	307,70 €	307,70 €
IMPORTE MEDIO DE TRANSFERENCIA (€/ha)	349,66 €	349,66 €	349,66 €	349,66 €	349,66 €

**RESUMEN DE UNIDADES**

Cód	GRUPO DE PAGO	Sup. Dec. Admisible (ha)	Sup. Comprometida (ha)	Sup. ajustada compromiso (1) (ha)	% sobredec.	Sup. Propuesta (ha)	Importe Declarado	Importe Topado	Importe Propuesto	Importe tras sobredec.
433	FRUTALES REGADÍO	0,88		0,88	0,00	0,88	307,70	307,70	307,70	307,70
<b>TOTAL</b>		0,88	0,88	0,88		0,88	307,70	307,70	307,70	307,70

**APLICACIÓN DE REDUCCIONES Y PENALIZACIONES**

GRUPO DE PAGO	Importe Calculado	Importe prereduc.	Criterios de subvencionabilidad y compromisos	Presentación tardía	Omisión declaración	Condicionalidad	IMPORTE (Euros) PROPUESTO
FRUTALES REGADÍO	307,70	307,70	0,00	0,00	0,00	0,00	307,70
<b>TOTAL</b>	307,70	307,70					307,70

**RESUMEN DE PAGOS**

	IMPORTE (Euros)			
	PROPUESTO	FEADER (Eje 2)	MAPA	CAPADR
PROPUESTO	307,70	261,55	30,19	15,96

**RECINTOS PROPUESTOS**

REF.	REFERENCIA SIGPAC	CULTIVO DESCRIPCIÓN CULTIVO	S/R	G.PAGO	PEND. MEDIA (%)	SUP. DEC. ADMISIBLE (ha)	SUP. COMPROM. (ha)	SUP. AJUSTADA COMPROM. (1) (ha)	SUP. CONV. SIGPAC (ha)	SUP. CERTIE. (ha)	SUP. CAMPO (ha)	SUP. CAMPO DETER. CULT. DECLARADO (ha)	SUP. DEC. REDUCIDA (ha)	SUP. PROPUESTA (ha)
170000002774464	04-047-001-00034-001	209200 MANDARINO-MANDARINO COMÚN	R	433	10,30	0,09	0,09	0,09		0,09			0,09	0,09
1700000002774467	04-047-003-00008-003	206235 NARANJO-CASTELLANA	R	433	1,30	0,24	0,24	0,24		0,24			0,24	0,24
1700000002774468	04-047-003-00009-001	206235 NARANJO-CASTELLANA	R	433	1,00	0,21	0,21	0,21		0,21			0,21	0,21
1700000002774469	04-047-003-00010-002	206235 NARANJO-CASTELLANA	R	433	3,00	0,24	0,24	0,24		0,24			0,24	0,24
1700000002774470	04-047-003-09000-003	206235 NARANJO-CASTELLANA	R	433	10,60	0,05	0,05	0,05		0,06			0,05	0,05
1700000002774471	04-047-003-09000-007	206235 NARANJO-CASTELLANA	R	433	9,30	0,05	0,05	0,05		0,05			0,05	0,05

**INCIDENCIAS****INCIDENCIA DESCRIPCIÓN**

- 100400 Recinto con cultivo, variedad, régimen de explotación o uso Sigpac no compatible con la operación solicitada ( Anexo IV.I Cultivos y variedades elegibles para las Intervenciones. Orden de 28 de marzo de 2023 ).  
Ref:1700000002774465 Recinto:04-047-004-00002-00001 Cultivo:209200 MANDARINO-MANDARINO COMÚN Secano Uso:CF
- 100424 Solicita recinto que no está comprometido para la operación.  
Ref:1700000002774465 Recinto:04-047-004-00002-00001 Cultivo:209200 MANDARINO-MANDARINO COMÚN Secano

(1) Superficie declarada admisible ajustada con la superficie comprometida.  
(2) Factor de penalización valorando el alcance para el tipo de compromiso.

Puede verificar la integridad de una copia de este documento mediante la lectura del código QR adjunto o mediante el acceso a la dirección <https://ws050.juntadeandalucia.es/verificarFirma> indicando el código de VERIFICACIÓN

FIRMADO POR	JUAN JOSE SOLER GARCIA	FECHA	03/07/2024	
	ROCIO GUIJARRO MILLAN			
VERIFICACIÓN	Pk2jmGCJWUB3686MPKY7GEXJCD3GC4	PÁGINA	1772/2334	





<b>APELLIDOS Y NOMBRE / RAZÓN SOCIAL</b>	<b>NIF</b>	<b>EXPEDIENTE</b>	<b>ANUALIDAD DE PAGO</b>
PRODUCCIONES ECOLOGICAS EL PUNTAL SL	****1951*	1243233	

**RESUMEN DE PAGOS**

	<b>IMPORTE (Euros)</b>			
	<u>PROPUESTO</u>	<u>FEADER (Eje 2)</u>	<u>MAPA</u>	<u>CAPADR</u>
PROPUESTO	0,00	0,00	0,00	0,00

**INCIDENCIAS**

**INCIDENCIA DESCRIPCIÓN**

- 4272 Verifica que las líneas de declaración de las Solicitudes Únicas no tienen solapes con la capa de Retroactividad Gráfica (ambas de la misma campaña) a nivel de expediente/línea de declaración gráfica de la solicitud.  
Ref:170000006516240 Recinto:04-066-088-00015-00002 Cultivo: - Agregado de la referencia del recinto.:0 Zona de la referencia del recinto.:0 Superficie solapada.:0,02 Id. Incid.:95946534
- 8227 Línea de declaración monitorizada en la que no ha habido respuesta por parte del productor y, por tanto, sin Juicio Experto de campo.  
Ref:-1058340 Recinto:04-066-079-00043-00003 Cultivo:197000 TOMATE-SIN VARIEDAD  
Ref:-1141463 Recinto:04-066-079-00043-00010 Cultivo:197000 TOMATE-SIN VARIEDAD  
Ref:170000006516240 Recinto:04-066-088-00015-00002 Cultivo:162000 BERENJENA-SIN VARIEDAD  
Ref:170000006516242 Recinto:04-066-088-00015-00003 Cultivo:162000 BERENJENA-SIN VARIEDAD  
Ref:170000006516241 Recinto:04-066-088-00015-00005 Cultivo:162000 BERENJENA-SIN VARIEDAD  
Ref:-1141478 Recinto:04-066-088-00017-00002 Cultivo:197000 TOMATE-SIN VARIEDAD  
Ref:170000006516245 Recinto:04-066-088-00018-00001 Cultivo:197000 TOMATE-SIN VARIEDAD  
Ref:5264041 Recinto:04-066-089-00089-00001 Cultivo:197000 TOMATE-SIN VARIEDAD
- 100402 Recinto solicitado no forma parte de ningún organismo de control autorizado para la producción ecológica en Andalucía o fecha de inscripción posterior al plazo establecido ( Anexo I. Criterios de Subvencionabilidad. Orden 28 de marzo de 2023 ).  
Ref:-1058340 Recinto:04-066-079-00043-00003 Cultivo:197000 TOMATE-SIN VARIEDAD Regadío  
Ref:-1141463 Recinto:04-066-079-00043-00010 Cultivo:197000 TOMATE-SIN VARIEDAD Regadío
- 100424 Solicita recinto que no está comprometido para la operación.  
Ref:-1058340 Recinto:04-066-079-00043-00003 Cultivo:197000 TOMATE-SIN VARIEDAD Regadío  
Ref:-1141463 Recinto:04-066-079-00043-00010 Cultivo:197000 TOMATE-SIN VARIEDAD Regadío  
Ref:170000006516240 Recinto:04-066-088-00015-00002 Cultivo:162000 BERENJENA-SIN VARIEDAD Regadío  
Ref:170000006516242 Recinto:04-066-088-00015-00003 Cultivo:162000 BERENJENA-SIN VARIEDAD Regadío  
Ref:170000006516241 Recinto:04-066-088-00015-00005 Cultivo:162000 BERENJENA-SIN VARIEDAD Regadío  
Ref:-1141478 Recinto:04-066-088-00017-00002 Cultivo:197000 TOMATE-SIN VARIEDAD Regadío  
Ref:170000006516245 Recinto:04-066-088-00018-00001 Cultivo:197000 TOMATE-SIN VARIEDAD Regadío  
Ref:5264041 Recinto:04-066-089-00089-00001 Cultivo:197000 TOMATE-SIN VARIEDAD Regadío
- 101008 Expediente sin compromisos vigentes.  
Operación:6503.2

(1) Superficie declarada admisible ajustada con la superficie comprometida.  
(2) Factor de penalización valorando el alcance para el tipo de compromiso.

Puede verificar la integridad de una copia de este documento mediante la lectura del código QR adjunto o mediante el acceso a la dirección <a href="https://ws050.juntadeandalucia.es/verificarFirma">https://ws050.juntadeandalucia.es/verificarFirma</a> indicando el código de VERIFICACIÓN				
FIRMADO POR	JUAN JOSE SOLER GARCIA	FECHA	03/07/2024	
	ROCIO GUIJARRO MILLAN			
VERIFICACIÓN	Pk2jmGCJWUB3686MPKY7GEXJCD3GC4	PÁGINA	1773/2334	



**APELLIDOS Y NOMBRE / RAZÓN SOCIAL**

PRODUCTOS ECOLOGICOS DEL SUR

**NIF**

\*\*\*\*5726\*

**EXPEDIENTE**

1234302

**ANUALIDAD DE PAGO**

1ª

**IMPORTE POR ANUALIDAD**

	2023	2024	2025	2026	2027
IMPORTE MÁXIMO SUBVENCIONABLE	10.120,00 €	10.120,00 €	10.120,00 €	10.120,00 €	10.120,00 €
IMPORTE MEDIO DE TRANSFERENCIA (€/ha)	253,00 €	253,00 €	253,00 €	253,00 €	253,00 €

**RESUMEN DE UNIDADES**

Cód	GRUPO DE PAGO	Sup. Dec. Admisible (ha)	Sup. Comprometida (ha)	Sup. ajustada compromiso (1) (ha)	% sobredec.	Sup. Propuesta (ha)	Importe Declarado	Importe Topado	Importe Propuesto	Importe tras sobredec.
430	HORTÍCOLAS	41,13		40,00	0,00	40,00	10.120,00	10.120,00	10.120,00	10.120,00
<b>TOTAL</b>		41,13	40,00	40,00		40,00	10.120,00	10.120,00	10.120,00	10.120,00

**APLICACIÓN DE REDUCCIONES Y PENALIZACIONES**

GRUPO DE PAGO	Importe Calculado	Importe prereduc.	Criterios de subvencionabilidad y compromisos	Presentación tardía	Omisión declaración	Condicionidad	IMPORTE (Euros) PROPUESTO
HORTÍCOLAS	10.120,00	10.120,00	0,00	0,00	1,00	0,00	10.018,80
<b>TOTAL</b>	10.120,00	10.120,00					10.018,80

**RESUMEN DE PAGOS**

	IMPORTE (Euros)			
	PROPUESTO	FEADER (Eje 2)	MAPA	CAPADR
PROPUESTO	10.018,80	8.515,98	982,84	519,98

(1) Superficie declarada admisible ajustada con la superficie comprometida.  
(2) Factor de penalización valorando el alcance para el tipo de compromiso.

Puede verificar la integridad de una copia de este documento mediante la lectura del código QR adjunto o mediante el acceso a la dirección <https://ws050.juntadeandalucia.es/verificarFirma> indicando el código de VERIFICACIÓN

FIRMADO POR	JUAN JOSE SOLER GARCIA	FECHA	03/07/2024	
	ROCIO GUIJARRO MILLAN			
VERIFICACIÓN	Pk2jmGCJWUB3686MPKY7GEXJCD3GC4	PÁGINA	1774/2334	



**RECINTOS PROPUESTOS**

REF.	REFERENCIA SIGPAC	CULTIVO	DESCRIPCIÓN CULTIVO	S/R	G.PAGO	PEND. MEDIA (%)	SUP. DEC. ADMISIBLE (ha)	SUP. COMPROM. (ha)	SUP. AJUSTADA COMPROM. (ha)	SUP. CONV. SIGPAC (ha)	SUP. CERTIF. (ha)	SUP. CAMPO (ha)	SUP. CAMPO DETER. CULT. (ha)	SUP. DEC. REDUCIDA (ha)	SUP. PROPUESTA (ha)
-1528470	04-066-121-00015-012	156000	SANDÍA-SIN VARIEDAD	R	430	8,40	0,11	0,11	0,11		0,14			0,11	0,11
-1528469	04-066-121-00015-012	153000	MELÓN-SIN VARIEDAD	R	430	8,40	0,18	0,18	0,18		0,23			0,18	0,18
-1528468	04-066-121-00015-012	153000	MELÓN-SIN VARIEDAD	R	430	8,40	0,14	0,14	0,14		0,18			0,14	0,14
-1528339	04-066-121-00037-013	153000	MELÓN-SIN VARIEDAD	R	430	9,20	0,99	0,71	0,71		0,71			0,71	0,71
-1259406	04-066-121-00015-008	153000	MELÓN-SIN VARIEDAD	R	430	7,50	0,71	0,71	0,71		1,26			0,71	0,71
-1259389	04-066-121-00015-008	153000	MELÓN-SIN VARIEDAD	R	430	7,50	0,76	0,76	0,76		1,35			0,76	0,76
-1259384	04-066-121-00015-008	156000	SANDÍA-SIN VARIEDAD	R	430	7,50	0,79	0,79	0,79		1,40			0,79	0,79
-1064789	04-066-121-00028-001	197000	TOMATE-SIN VARIEDAD	R	430	3,80	0,93	0,93	0,93		0,93			0,93	0,93
-1060236	04-066-121-00024-014	153000	MELÓN-SIN VARIEDAD	R	430	5,80	1,11	1,11	1,11		1,63			1,11	1,11
-1011131	04-066-121-00034-014	156000	SANDÍA-SIN VARIEDAD	R	430	7,70	0,04	0,04	0,04		0,04			0,04	0,04
-1011130	04-066-121-00034-014	156000	SANDÍA-SIN VARIEDAD	R	430	7,70	0,04	0,04	0,04		0,04			0,04	0,04
-1011129	04-066-108-00039-015	197000	TOMATE-SIN VARIEDAD	R	430	17,30	0,21	0,21	0,21		0,21			0,21	0,21
-1011128	04-066-108-00039-015	197000	TOMATE-SIN VARIEDAD	R	430	17,30	0,66	0,66	0,66		0,66			0,66	0,66
-1011127	04-066-108-00039-014	197000	TOMATE-SIN VARIEDAD	R	430	7,80	0,18	0,18	0,18		0,18			0,18	0,18
-1011125	04-066-108-00039-013	197000	TOMATE-SIN VARIEDAD	R	430	6,80	0,38	0,38	0,38		0,38			0,38	0,38
-1011124	04-066-108-00039-010	197000	TOMATE-SIN VARIEDAD	R	430	13,90	0,02	0,02	0,02		0,02			0,02	0,02
-1011123	04-066-108-00039-006	197000	TOMATE-SIN VARIEDAD	R	430	10,80	0,60	0,60	0,60		0,60			0,60	0,60
-821633	04-066-108-00039-001	197000	TOMATE-SIN VARIEDAD	R	430	16,60	0,03	0,03	0,03		0,03			0,03	0,03
-821632	04-066-108-00039-001	197000	TOMATE-SIN VARIEDAD	R	430	16,60	0,03	0,03	0,03		0,03			0,03	0,03
-552988	04-066-121-00024-007	197000	TOMATE-SIN VARIEDAD	R	430	6,40	1,30	1,30	1,30		1,32			1,30	1,30
-552979	04-066-121-00033-008	197000	TOMATE-SIN VARIEDAD	R	430	3,80	0,06	0,06	0,06		0,06			0,06	0,06
-552973	04-066-121-00024-007	197000	TOMATE-SIN VARIEDAD	R	430	6,40	0,92	0,92	0,92		0,93			0,92	0,92
-552972	04-066-121-00024-007	197000	TOMATE-SIN VARIEDAD	R	430	6,40	0,26	0,26	0,26		0,26			0,26	0,26
-552971	04-066-121-00024-007	197000	TOMATE-SIN VARIEDAD	R	430	6,40	0,29	0,29	0,29		0,29			0,29	0,29
-552968	04-066-108-00039-004	197000	TOMATE-SIN VARIEDAD	R	430	12,30	0,18	0,18	0,18		0,18			0,18	0,18
-552966	04-066-108-00039-004	197000	TOMATE-SIN VARIEDAD	R	430	12,30	0,85	0,85	0,85		0,85			0,85	0,85
-552963	04-066-108-00039-002	197000	TOMATE-SIN VARIEDAD	R	430	10,80	1,29	1,28	1,28		1,28			1,28	1,28
-552961	04-066-108-00039-002	197000	TOMATE-SIN VARIEDAD	R	430	10,80	0,03	0,03	0,03		0,03			0,03	0,03
-552959	04-066-108-00039-002	197000	TOMATE-SIN VARIEDAD	R	430	10,80	0,55	0,55	0,55		0,55			0,55	0,55
-552958	04-066-108-00039-001	197000	TOMATE-SIN VARIEDAD	R	430	16,60	0,44	0,44	0,44		0,44			0,44	0,44
-182415	04-066-121-00028-001	197000	TOMATE-SIN VARIEDAD	R	430	3,80	0,97	0,97	0,97		0,97			0,97	0,97
-166212	04-066-108-00004-003	197000	TOMATE-SIN VARIEDAD	R	430	5,60	0,20	0,20	0,20		0,25			0,20	0,20
-166208	04-066-108-00004-003	197000	TOMATE-SIN VARIEDAD	R	430	5,60	0,07	0,07	0,07		0,09			0,07	0,07
-166205	04-066-108-00004-003	197000	TOMATE-SIN VARIEDAD	R	430	5,60	0,20	0,20	0,20		0,25			0,20	0,20
-163028	04-066-121-00024-007	197000	TOMATE-SIN VARIEDAD	R	430	6,40	1,30	1,30	1,30		1,32			1,30	1,30
-163027	04-066-121-00024-007	197000	TOMATE-SIN VARIEDAD	R	430	6,40	1,11	1,11	1,11		1,12			1,11	1,11
7515276	04-066-121-00015-012	153000	MELÓN-SIN VARIEDAD	R	430	8,40	0,01	0,01	0,01		0,01			0,01	0,01
1700000007166432	04-066-121-00011-001	153000	MELÓN-SIN VARIEDAD	R	430	3,10	0,85	0,85	0,85		0,85			0,85	0,85
1700000007166433	04-066-121-00023-005	152000	PIMIENTO-SIN VARIEDAD	R	430	3,50	0,95	0,95	0,95		0,95			0,95	0,95
1700000007166434	04-066-121-00034-004	152000	PIMIENTO-SIN VARIEDAD	R	430	4,30	0,03	0,03	0,03		0,03			0,03	0,03
1700000007166435	04-066-121-00037-013	153000	MELÓN-SIN VARIEDAD	R	430	9,20	1,05	0,75	0,75		0,75			0,75	0,75
1700000007166440	04-066-121-00037-011	156000	SANDÍA-SIN VARIEDAD	R	430	3,20	1,05	1,05	1,05		1,05			1,05	1,05
1700000007166448	04-066-121-00037-002	197000	TOMATE-SIN VARIEDAD	R	430	8,40	1,16	0,91	0,91		0,91			0,91	0,91
1700000007166449	04-066-121-00012-001	153000	MELÓN-SIN VARIEDAD	R	430	4,00	0,97	0,97	0,97		0,97			0,97	0,97
1700000007166451	04-066-121-00023-005	152000	PIMIENTO-SIN VARIEDAD	R	430	3,50	0,88	0,88	0,88		0,88			0,88	0,88
1700000007166452	04-066-121-00034-004	152000	PIMIENTO-SIN VARIEDAD	R	430	4,30	0,03	0,03	0,03		0,03			0,03	0,03
1700000007166454	04-066-121-00013-018	153000	MELÓN-SIN VARIEDAD	R	430	11,40	0,07	0,06	0,06		0,06			0,06	0,06
1700000007166458	04-066-121-00033-013	153000	MELÓN-SIN VARIEDAD	R	430	3,70	0,82	0,82	0,82		0,82			0,82	0,82
1700000007166461	04-066-121-00015-013	153000	MELÓN-SIN VARIEDAD	R	430	9,10	0,18	0,18	0,18		0,19			0,18	0,18
1700000007166463	04-066-121-00024-001	197000	TOMATE-SIN VARIEDAD	R	430	5,80	1,26	1,26	1,26		1,86			1,26	1,26
1700000007166464	04-066-121-00023-004	152000	PIMIENTO-SIN VARIEDAD	R	430	7,10	1,00	1,00	1,00		1,00			1,00	1,00
1700000007166466	04-066-121-00023-004	156000	SANDÍA-SIN VARIEDAD	R	430	7,10	1,11	1,11	1,11		1,11			1,11	1,11
1700000007166473	04-900-029-00009-001	197000	TOMATE-SIN VARIEDAD	R	430	5,50	5,35	5,35	5,35		5,35			5,35	5,35
1700000007166474	04-066-121-00014-001	153000	MELÓN-SIN VARIEDAD	R	430	19,10	0,17	0,17	0,17		0,17			0,17	0,17
1700000007166478	04-066-121-00033-013	153000	MELÓN-SIN VARIEDAD	R	430	3,70	0,91	0,90	0,90		0,90			0,90	0,90
1700000007166481	04-066-121-00015-013	153000	MELÓN-SIN VARIEDAD	R	430	9,10	0,08	0,08	0,08		0,08			0,08	0,08
1700000007166482	04-066-121-00015-013	153000	MELÓN-SIN VARIEDAD	R	430	9,10	0,10	0,10	0,10		0,11			0,10	0,10
1700000007166483	04-066-121-00033-008	153000	MELÓN-SIN VARIEDAD	R	430	3,80	0,96	0,91	0,91		0,95			0,91	0,91
1700000007166486	04-066-121-00023-005	152000	PIMIENTO-SIN VARIEDAD	R	430	3,50	1,01	1,01	1,01		1,01			1,01	1,01
1700000007166487	04-066-121-00034-004	152000	PIMIENTO-SIN VARIEDAD	R	430	4,30	0,03	0,03	0,03		0,03			0,03	0,03
1700000007166488	04-066-121-00023-004	156000	SANDÍA-SIN VARIEDAD	R	430	7,10	1,10	1,10	1,10		1,10			1,10	1,10
1700000007166492	04-066-121-00013-002	153000	MELÓN-SIN VARIEDAD	R	430	6,40	0,82	0,82	0,82		0,82			0,82	0,82
1700000007166494	04-066-121-00018-002	153000	MELÓN-SIN VARIEDAD	R	430	7,90	1,16	1,16	1,16		1,16			1,16	1,16
1700000007166497	04-066-121-00034-013	153000	MELÓN-SIN VARIEDAD	R	430	10,30	0,09	0,09	0,09		0,09			0,09	0,09

**INCIDENCIAS**

**INCIDENCIA DESCRIPCIÓN**

248 Verifica que los recintos declarados con sistema de explotación regadio corresponden realmente a regadio según SIGPAC.  
Ref.-552966 Recinto:04-066-108-00039-00004 Cultivo:197000 TOMATE-SIN VARIEDAD Regadio

(1) Superficie declarada admisible ajustada con la superficie comprometida.  
(2) Factor de penalización valorando el alcance para el tipo de compromiso.

Puede verificar la integridad de una copia de este documento mediante la lectura del código QR adjunto o mediante el acceso a la dirección <a href="https://ws050.juntadeandalucia.es/verificarFirma">https://ws050.juntadeandalucia.es/verificarFirma</a> indicando el código de VERIFICACIÓN						
FIRMADO POR	JUAN JOSE SOLER GARCIA			FECHA		03/07/2024
	ROCIO GUIJARRO MILLAN					
VERIFICACIÓN	Pk2jmGCJWUB3686MPKY7GEXJCD3GC4			PÁGINA		1775/2334



**INCIDENCIAS**

**INCIDENCIA DESCRIPCIÓN**

- Ref:-552968 Recinto:04-066-108-00039-00004 Cultivo:197000 TOMATE-SIN VARIEDAD Regadío
- Ref:-1011123 Recinto:04-066-108-00039-00006 Cultivo:197000 TOMATE-SIN VARIEDAD Regadío
- Ref:-1011127 Recinto:04-066-108-00039-00014 Cultivo:197000 TOMATE-SIN VARIEDAD Regadío
- Ref:1700000007166454 Recinto:04-066-121-00013-00018 Cultivo:153000 MELÓN-SIN VARIEDAD Regadío
- Ref:-1259389 Recinto:04-066-121-00015-00008 Cultivo:153000 MELÓN-SIN VARIEDAD Regadío
- Ref:-1259406 Recinto:04-066-121-00015-00008 Cultivo:153000 MELÓN-SIN VARIEDAD Regadío
- Ref:-1259384 Recinto:04-066-121-00015-00008 Cultivo:156000 SANDÍA-SIN VARIEDAD Regadío
- Ref:-1528468 Recinto:04-066-121-00015-00012 Cultivo:153000 MELÓN-SIN VARIEDAD Regadío
- Ref:-1528469 Recinto:04-066-121-00015-00012 Cultivo:153000 MELÓN-SIN VARIEDAD Regadío
- Ref:7515276 Recinto:04-066-121-00015-00012 Cultivo:153000 MELÓN-SIN VARIEDAD Regadío
- Ref:-1528470 Recinto:04-066-121-00015-00012 Cultivo:156000 SANDÍA-SIN VARIEDAD Regadío
- Ref:1700000007166461 Recinto:04-066-121-00015-00013 Cultivo:153000 MELÓN-SIN VARIEDAD Regadío
- Ref:1700000007166481 Recinto:04-066-121-00015-00013 Cultivo:153000 MELÓN-SIN VARIEDAD Regadío
- Ref:1700000007166482 Recinto:04-066-121-00015-00013 Cultivo:153000 MELÓN-SIN VARIEDAD Regadío
- Ref:7515373 Recinto:04-066-121-00015-00020 Cultivo:153000 MELÓN-SIN VARIEDAD Regadío
- Ref:-552981 Recinto:04-066-121-00015-00020 Cultivo:197000 TOMATE-SIN VARIEDAD Regadío
- Ref:7515374 Recinto:04-066-121-00015-00021 Cultivo:153000 MELÓN-SIN VARIEDAD Regadío
- Ref:1700000007166483 Recinto:04-066-121-00033-00008 Cultivo:153000 MELÓN-SIN VARIEDAD Regadío
- Ref:-552979 Recinto:04-066-121-00033-00008 Cultivo:197000 TOMATE-SIN VARIEDAD Regadío
  
- 256 Solicitud con recintos no declarados en campaña actual con una reducción por omisión de superficie superior al 3%  
CÓDIGO PARA EL PORCENTAJE DE REDUCCIÓN POR OMISIÓN QUE CORRESPONDE A LA SOLICITUD:1
- 4272 Verifica que las líneas de declaración de las Solicitudes Únicas no tienen solapes con la capa de Retroactividad Gráfica (ambas de la misma campaña) a nivel de expediente/línea de declaración gráfica de la solicitud.  
Ref:1700000007166483 Recinto:04-066-121-00033-00008 Cultivo: - Agregado de la referencia del recinto.:0 Zona de la referencia del recinto.:0 Superficie solapada.:0,05 Id. Incid.:95945947  
Ref:1700000007166448 Recinto:04-066-121-00037-00002 Cultivo: - Agregado de la referencia del recinto.:0 Zona de la referencia del recinto.:0 Superficie solapada.:0,04 Id. Incid.:95945946  
Ref:1700000007166435 Recinto:04-066-121-00037-00013 Cultivo: - Agregado de la referencia del recinto.:0 Zona de la referencia del recinto.:0 Superficie solapada.:0,05 Id. Incid.:95945945
- 100400 Recinto con cultivo, variedad, régimen de explotación o uso Siggac no compatible con la operación solicitada ( Anexo IV.I Cultivos y variedades elegibles para las Intervenciones. Orden de 28 de marzo de 2023 ).  
Ref:7515374 Recinto:04-066-121-00015-00021 Cultivo:153000 MELÓN-SIN VARIEDAD Regadío Uso:IM
- 100402 Recinto solicitado no forma parte de ningún organismo de control autorizado para la producción ecológica en Andalucía o fecha de inscripción posterior al plazo establecido ( Anexo I. Criterios de Subvencionabilidad. Orden 28 de marzo de 2023 ).  
Ref:7515373 Recinto:04-066-121-00015-00020 Cultivo:153000 MELÓN-SIN VARIEDAD Regadío  
Ref:-552981 Recinto:04-066-121-00015-00020 Cultivo:197000 TOMATE-SIN VARIEDAD Regadío  
Ref:7515374 Recinto:04-066-121-00015-00021 Cultivo:153000 MELÓN-SIN VARIEDAD Regadío  
Ref:1700000007166479 Recinto:04-066-121-00024-00001 Cultivo:49000 ALUBIAS-SIN VARIEDAD Regadío
- 100406 Grupo de cultivo declarado en el recinto no coincide con el grupo de cultivo existente en el organismo de control autorizado para la producción ecológica en Andalucía ( Anexo I. Criterios de Subvencionabilidad. Orden 28 de marzo de 2023 ).  
Ref:1700000007166479 Recinto:04-066-121-00024-00001 Cultivo:49000 ALUBIAS-SIN VARIEDAD Regadío Grupo de SIPEA: HORTICOLAS
- 100424 Solicita recinto que no está comprometido para la operación.  
Ref:7515373 Recinto:04-066-121-00015-00020 Cultivo:153000 MELÓN-SIN VARIEDAD Regadío  
Ref:-552981 Recinto:04-066-121-00015-00020 Cultivo:197000 TOMATE-SIN VARIEDAD Regadío  
Ref:7515374 Recinto:04-066-121-00015-00021 Cultivo:153000 MELÓN-SIN VARIEDAD Regadío  
Ref:1700000007166479 Recinto:04-066-121-00024-00001 Cultivo:49000 ALUBIAS-SIN VARIEDAD Regadío

(1) Superficie declarada admisible ajustada con la superficie comprometida.  
(2) Factor de penalización valorando el alcance para el tipo de compromiso.

Puede verificar la integridad de una copia de este documento mediante la lectura del código QR adjunto o mediante el acceso a la dirección <https://ws050.juntadeandalucia.es/verificarFirma> indicando el código de VERIFICACIÓN

FIRMADO POR	JUAN JOSE SOLER GARCIA	FECHA	03/07/2024	
	ROCIO GUIJARRO MILLAN			
VERIFICACIÓN	Pk2jmGCJWUB3686MPKY7GEXJCD3GC4	PÁGINA	1776/2334	



**APELLIDOS Y NOMBRE / RAZÓN SOCIAL** **NIF** **EXPEDIENTE** **ANUALIDAD DE PAGO**  
 PROPIEDADES GOR SL \*\*\*\*4634\* 1006569 1ª

**IMPORTE POR ANUALIDAD**

	2023	2024	2025	2026	2027
IMPORTE MÁXIMO SUBVENCIONABLE	3.731,42 €	3.731,42 €	3.731,42 €	3.731,42 €	3.731,42 €
IMPORTE MEDIO DE TRANSFERENCIA (€/ha)	218,60 €	218,60 €	218,60 €	218,60 €	218,60 €

**RESUMEN DE UNIDADES**

Cód	GRUPO DE PAGO	Sup. Dec. Admisible (ha)	Sup. Comprometida (ha)	Sup. ajustada compromiso (I) (ha)	% sobredec.	Sup. Propuesta (ha)	Importe Declarado	Importe Topado	Importe Propuesto	Importe tras sobredec.
429	OLIVAR	1,29		1,27	0,00	1,27	314,83	314,83	314,83	314,83
432	FRUTALES SECANO	15,83		15,80	0,00	15,80	3.416,59	3.416,59	3.416,59	3.416,59
<b>TOTAL</b>		17,12	17,07	17,07		17,07	3.731,42	3.731,42	3.731,42	3.731,42

**APLICACIÓN DE REDUCCIONES Y PENALIZACIONES**

GRUPO DE PAGO	Importe Calculado	Importe prereduc.	Criterios de subvencionabilidad y compromisos			Omisión declaración	Condicionalidad	IMPORTE (Euros)	
			Presentación tardía	Presentación	Presentación			PROPUESTO	PROPUESTO
FRUTALES SECANO	3.416,59	3.416,59	0,00	0,00	0,00	0,00	0,00	3.416,59	
OLIVAR	314,83	314,83	0,00	0,00	0,00	0,00	0,00	314,83	
<b>TOTAL</b>	3.731,42	3.731,42						3.731,42	

**RESUMEN DE PAGOS**

PROPUESTO	IMPORTE (Euros)			
	PROPUESTO	FEADER (Eje 2)	MAPA	CAPADR
PROPUESTO	3.731,42	3.171,71	366,05	193,66

**RECINTOS PROPUESTOS**

REF.	REFERENCIA SIGPAC	CULTIVO DESCRIPCIÓN CULTIVO	S/R G.PAGO	PEND. MEDIA (%)	SUP. DEC. ADMISIBLE (ha)	SUP. COMPROM. (ha)	SUP. AJUSTADA COMPR.(I) (ha)	SUP. CONV. SIGPAC (ha)	SUP. CERTIF. (ha)	SUP. CAMPO (ha)	SUP. CAMPO DETER. CULT. DECLARADO (ha)	SUP. DEC. REDUCIDA (ha)	SUP. PROPUESTA (ha)
-1500515	04-069-006-00001-005	101010 OLIVAR-PICUAL	R 429	5,20	0,15	0,14	0,14	0,14	0,14	0,14	0,14	0,14	0,14
-1500514	04-069-006-00001-004	101010 OLIVAR-PICUAL	R 429	4,50	0,07	0,07	0,07	0,07	0,07	0,07	0,07	0,07	0,07
-1500512	04-069-006-00001-003	101010 OLIVAR-PICUAL	R 429	6,60	0,36	0,35	0,35	0,35	0,35	0,35	0,35	0,35	0,35
-1500511	04-069-006-00001-001	101010 OLIVAR-PICUAL	R 429	8,00	0,71	0,71	0,71	0,71	0,71	0,71	0,71	0,71	0,71
-736216	04-070-027-00101-009	104020 ALMENDROS-GUARA	S 432	7,50	0,01	0,01	0,01	0,01	0,01	0,01	0,01	0,01	0,01
-736215	04-070-027-00099-009	104020 ALMENDROS-GUARA	S 432	1,90	0,01	0,01	0,01	0,01	0,01	0,01	0,01	0,01	0,01
-736214	04-070-027-00066-004	104020 ALMENDROS-GUARA	S 432	13,40	0,04	0,04	0,04	0,04	0,04	0,04	0,04	0,04	0,04
-465920	04-070-027-00065-014	104020 ALMENDROS-GUARA	S 432	19,30	1,74	1,74	1,74	1,74	1,74	1,74	1,74	1,74	1,74
-14149	04-070-027-00065-013	104020 ALMENDROS-GUARA	S 432	24,00	0,05	0,05	0,05	0,05	0,05	0,05	0,05	0,05	0,05
-14147	04-070-027-00065-011	104020 ALMENDROS-GUARA	S 432	14,10	0,07	0,07	0,07	0,07	0,07	0,07	0,07	0,07	0,07
1700000002588387	04-070-027-00065-003	104020 ALMENDROS-GUARA	S 432	13,00	6,61	6,58	6,58	6,58	6,61	6,61	6,58	6,58	6,58
1700000002588388	04-070-027-00065-009	104020 ALMENDROS-GUARA	S 432	11,70	7,30	7,30	7,30	7,30	7,30	7,30	7,30	7,30	7,30

(1) Superficie declarada admisible ajustada con la superficie comprometida.  
 (2) Factor de penalización valorando el alcance para el tipo de compromiso.

Puede verificar la integridad de una copia de este documento mediante la lectura del código QR adjunto o mediante el acceso a la dirección <https://ws050.juntadeandalucia.es/verificarFirma> indicando el código de VERIFICACIÓN

FIRMADO POR	JUAN JOSE SOLER GARCIA	FECHA	03/07/2024	
	ROCIO GUIJARRO MILLAN			
VERIFICACIÓN	Pk2jmGCJWUB3686MPKY7GEXJCD3GC4	PÁGINA	1777/2334	



**INCIDENCIAS**

**INCIDENCIA DESCRIPCIÓN**

3790	<p>Recinto declarado inactivo</p> <p>Ref:-1500516 Recinto:04-069-006-00066-00004 Cultivo: -</p> <p>Ref:-1500517 Recinto:04-069-006-00066-00005 Cultivo: -</p> <p>Ref:-1500521 Recinto:04-069-006-00135-00003 Cultivo: -</p> <p>Ref:-1500522 Recinto:04-069-006-00135-00009 Cultivo: -</p> <p>Ref:-1500523 Recinto:04-069-006-00138-00002 Cultivo: -</p> <p>Ref:-1500524 Recinto:04-069-006-00141-00003 Cultivo: -</p>
4272	<p>Verifica que las líneas de declaración de las Solicitudes Únicas no tienen solapes con la capa de Retroactividad Gráfica (ambas de la misma campaña) a nivel de expediente/línea de declaración gráfica de la solicitud.</p> <p>Ref:1700000002588387 Recinto:04-070-027-00065-00003 Cultivo: - Agregado de la referencia del recinto.:0 Zona de la referencia del recinto.:0 Superficie solapada.:0,03 Id. Incid.:95938033</p>
100424	<p>Solicita recinto que no está comprometido para la operación.</p> <p>Ref:-1500516 Recinto:04-069-006-00066-00004 Cultivo:101010 OLIVAR-PICUAL Secano</p> <p>Ref:-1500517 Recinto:04-069-006-00066-00005 Cultivo:101010 OLIVAR-PICUAL Secano</p> <p>Ref:-1500521 Recinto:04-069-006-00135-00003 Cultivo:101010 OLIVAR-PICUAL Secano</p> <p>Ref:-1500522 Recinto:04-069-006-00135-00009 Cultivo:101010 OLIVAR-PICUAL Secano</p> <p>Ref:-1500523 Recinto:04-069-006-00138-00002 Cultivo:101010 OLIVAR-PICUAL Secano</p> <p>Ref:-1500524 Recinto:04-069-006-00141-00003 Cultivo:101010 OLIVAR-PICUAL Secano</p>

(1) Superficie declarada admisible ajustada con la superficie comprometida.  
 (2) Factor de penalización valorando el alcance para el tipo de compromiso.

Puede verificar la integridad de una copia de este documento mediante la lectura del código QR adjunto o mediante el acceso a la dirección <https://ws050.juntadeandalucia.es/verificarFirma> indicando el código de VERIFICACIÓN

<b>FIRMADO POR</b>	JUAN JOSE SOLER GARCIA ROCIO GUIJARRO MILLAN	<b>FECHA</b>	03/07/2024	
<b>VERIFICACIÓN</b>	Pk2jmGCJWUB3686MPKY7GEXJCD3GC4	<b>PÁGINA</b>	1778/2334	



**APELLIDOS Y NOMBRE / RAZÓN SOCIAL**

QUILES CAMPOY JOSE

**NIF**  
\*\*\*\*6808\*

**EXPEDIENTE**  
1217090

**ANUALIDAD DE PAGO**

1ª

**IMPORTE POR ANUALIDAD**

	2023	2024	2025	2026	2027
IMPORTE MÁXIMO SUBVENCIONABLE	3.550,66 €	3.550,66 €	3.550,66 €	3.550,66 €	3.550,66 €
IMPORTE MEDIO DE TRANSFERENCIA (€/ha)	216,24 €	216,24 €	216,24 €	216,24 €	216,24 €

**RESUMEN DE UNIDADES**

Cód	GRUPO DE PAGO	Sup. Dec. Admisible (ha)	Sup. Comprometida (ha)	Sup. ajustada compromiso (I) (ha)	% sobredec.	Sup. Propuesta (ha)	Importe Declarado	Importe Topado	Importe Propuesto	Importe tras sobredec.
432	FRUTALES SECANO	16,42		16,42	0,00	16,42	3.550,66	3.550,66	3.550,66	3.550,66
<b>TOTAL</b>		16,42	16,42	16,42		16,42	3.550,66	3.550,66	3.550,66	3.550,66

**APLICACIÓN DE REDUCCIONES Y PENALIZACIONES**

GRUPO DE PAGO	Importe Calculado	Importe prerreduc.	Criterios de subvencionabilidad y compromisos	Presentación tardía	Omisión declaración	Condicionidad	IMPORTE (Euros) PROPUESTO
FRUTALES SECANO	3.550,66	3.550,66	0,00	0,00	0,00	0,00	3.550,66
<b>TOTAL</b>	3.550,66	3.550,66					3.550,66

**RESUMEN DE PAGOS**

	IMPORTE (Euros)			
	PROPUESTO	FEADER (Eje 2)	MAPA	CAPADR
PROPUESTO	3.550,66	3.018,06	348,32	184,28

**RECINTOS PROPUESTOS**

REF.	REFERENCIA SIGPAC	CULTIVO DESCRIPCIÓN CULTIVO	S/R	G.PAGO	PEND. MEDIA (%)	SUP. DEC. ADMISIBLE (ha)	SUP. COMPROM. (ha)	SUP. AJUSTADA COMPROM. (I) (ha)	SUP. CONV. SIGPAC (ha)	SUP. CERTIE. (ha)	SUP. CAMPO (ha)	SUP. CAMPO DETER. CULT. DECLARADO (ha)	SUP. DEC. REDUCIDA (ha)	SUP. PROPUESTA (ha)
-943120	04-070-009-00037-008	104057	S	432	9,40	0,06	0,06	0,06		0,06			0,06	0,06
-943118	04-070-009-00030-013	104008	S	432	13,50	1,58	1,58	1,58		1,58			1,58	1,58
6851704	04-070-009-00032-001	104111	S	432	14,10	1,73	1,73	1,73		1,73			1,73	1,73
1700000004863290	04-070-009-00030-003	104057	S	432	10,30	0,06	0,06	0,06		0,06			0,06	0,06
1700000004863293	04-070-002-00195-001	104007	S	432	11,70	0,55	0,55	0,55		0,55			0,55	0,55
1700000004863296	04-070-009-00035-001	104008	S	432	12,90	0,72	0,72	0,72		0,72			0,72	0,72
1700000004863297	04-070-009-00086-001	104008	S	432	11,20	0,37	0,37	0,37		0,37			0,37	0,37
1700000004863298	04-070-009-00031-001	104007	S	432	11,70	0,96	0,96	0,96		0,96			0,96	0,96
1700000004863300	04-070-009-00198-004	104057	S	432	10,80	0,74	0,74	0,74		0,74			0,74	0,74
1700000004863301	04-070-009-00198-004	104057	S	432	10,80	0,37	0,37	0,37		0,37			0,37	0,37
1700000004863302	04-070-009-00030-002	104057	S	432	11,50	3,42	3,42	3,42		3,42			3,42	3,42
1700000004863303	04-070-009-00030-012	104057	S	432	10,10	0,16	0,16	0,16		0,16			0,16	0,16
1700000004863304	04-070-009-00029-001	104007	S	432	14,30	2,60	2,60	2,60		2,60			2,60	2,60
1700000004863305	04-070-009-00033-001	104007	S	432	15,30	0,37	0,37	0,37		0,37			0,37	0,37
1700000004863306	04-070-002-00217-004	104007	S	432	7,20	0,13	0,13	0,13		0,13			0,13	0,13
1700000004863308	04-070-009-00030-009	104057	S	432	8,90	0,44	0,44	0,44		0,44			0,44	0,44
1700000004863309	04-070-002-00206-001	104007	S	432	15,50	0,18	0,18	0,18		0,18			0,18	0,18
1700000004863310	04-070-009-00030-004	104008	S	432	11,30	1,98	1,98	1,98		1,98			1,98	1,98

(1) Superficie declarada admisible ajustada con la superficie comprometida.  
(2) Factor de penalización valorando el alcance para el tipo de compromiso.

Puede verificar la integridad de una copia de este documento mediante la lectura del código QR adjunto o mediante el acceso a la dirección <https://ws050.juntadeandalucia.es/verificarFirma> indicando el código de VERIFICACIÓN

FIRMADO POR	JUAN JOSE SOLER GARCIA	FECHA	03/07/2024	
	ROCIO GUIJARRO MILLAN			
VERIFICACIÓN	Pk2jmGCJWUB3686MPKY7GEXJCD3GC4	PÁGINA	1779/2334	



**INCIDENCIAS**

**INCIDENCIA DESCRIPCIÓN**

- 100400 Recinto con cultivo, variedad, régimen de explotación o uso Siggac no compatible con la operación solicitada ( Anexo IV.I Cultivos y variedades elegibles para las Intervenciones. Orden de 28 de marzo de 2023 ).  
Ref:-943119 Recinto:04-070-009-00030-00014 Cultivo:104008 ALMENDROS-CONSTANTI Secano Uso:EP  
Ref:1700000004863289 Recinto:04-070-009-00198-00005 Cultivo:104057 ALMENDROS-AVIJOR Secano Uso:EP
- 100402 Recinto solicitado no forma parte de ningún organismo de control autorizado para la producción ecológica en Andalucía o fecha de inscripción posterior al plazo establecido ( Anexo I. Criterios de Subvencionabilidad. Orden 28 de marzo de 2023 ).  
Ref:-943119 Recinto:04-070-009-00030-00014 Cultivo:104008 ALMENDROS-CONSTANTI Secano  
Ref:1700000004863289 Recinto:04-070-009-00198-00005 Cultivo:104057 ALMENDROS-AVIJOR Secano
- 100422 Recinto declarado por error para una operación de la 6503, que se ha corregido de oficio desmarcando la operación incorrecta, de acuerdo con la fecha de inscripción del recinto en la producción ecológica.  
Ref:6851704 Recinto:04-070-009-00032-00001 Cultivo:104111 ALMENDROS-MAKAKO Secano
- 100424 Solicita recinto que no está comprometido para la operación.  
Ref:-943119 Recinto:04-070-009-00030-00014 Cultivo:104008 ALMENDROS-CONSTANTI Secano  
Ref:1700000004863289 Recinto:04-070-009-00198-00005 Cultivo:104057 ALMENDROS-AVIJOR Secano

(1) Superficie declarada admisible ajustada con la superficie comprometida.  
(2) Factor de penalización valorando el alcance para el tipo de compromiso.

Puede verificar la integridad de una copia de este documento mediante la lectura del código QR adjunto o mediante el acceso a la dirección <https://ws050.juntadeandalucia.es/verificarFirma> indicando el código de VERIFICACIÓN

FIRMADO POR	JUAN JOSE SOLER GARCIA	FECHA	03/07/2024	
	ROCIO GUIJARRO MILLAN			
VERIFICACIÓN	Pk2jmGCJWUB3686MPKY7GEXJCD3GC4	PÁGINA	1780/2334	





**APELLIDOS Y NOMBRE / RAZÓN SOCIAL**  
QUILES CARRICONDO ISABEL

**NIF**  
\*\*\*\*8419\*

**EXPEDIENTE**  
1027009

**ANUALIDAD DE PAGO**  
1ª

**IMPORTE POR ANUALIDAD**

	2023	2024	2025	2026	2027
IMPORTE MÁXIMO SUBVENCIONABLE	6.329,34 €	6.329,34 €	6.329,34 €	6.329,34 €	6.329,34 €
IMPORTE MEDIO DE TRANSFERENCIA (€/ha)	216,24 €	216,24 €	216,24 €	216,24 €	216,24 €

**RESUMEN DE UNIDADES**

Cód	GRUPO DE PAGO	Sup. Dec. Admisible (ha)	Sup. Comprometida (ha)	Sup. ajustada compromiso (I) (ha)	% sobredec.	Sup. Propuesta (ha)	Importe Declarado	Importe Topado	Importe Propuesto	Importe tras sobredec.
432	FRUTALES SECANO	29,27		29,27	0,00	29,27	6.329,34	6.329,34	6.329,34	6.329,34
<b>TOTAL</b>		29,27	29,27	29,27		29,27	6.329,34	6.329,34	6.329,34	6.329,34

**APLICACIÓN DE REDUCCIONES Y PENALIZACIONES**

GRUPO DE PAGO	Importe Calculado	Importe prerreduc.	Criterios de subvencionabilidad y compromisos	Presentación tardía	Omisión declaración	Condicionalidad	IMPORTE (Euros) PROPUESTO
FRUTALES SECANO	6.329,34	6.329,34	0,00	0,00	0,00	0,00	6.329,34
<b>TOTAL</b>	6.329,34	6.329,34					6.329,34

**RESUMEN DE PAGOS**

	IMPORTE (Euros)			
	PROPUESTO	FEADER (Eje 2)	MAPA	CAPADR
PROPUESTO	6.329,34	5.379,94	620,91	328,49

**RECINTOS PROPUESTOS**

REF.	REFERENCIA SIGPAC	CULTIVO DESCRIPCIÓN CULTIVO	S/R	G.PAGO	PEND. MEDIA (%)	SUP. DEC. ADMISIBLE (ha)	SUP. COMPROM. (ha)	SUP. AJUSTADA COMPR.(I) (ha)	SUP. CONV. SIGPAC (ha)	SUP. CERTIE. (ha)	SUP. CAMPO (ha)	SUP. CAMPO DETER. CULT. DECLARADO (ha)	SUP. DEC. REDUCIDA (ha)	SUP. PROPUESTA (ha)
170000006175102	04-099-026-00064-003	104024	S	432	11,40	0,17	0,17	0,17		0,17			0,17	0,17
170000006175103	04-099-027-00014-003	104024	S	432	21,50	0,60	0,60	0,60		0,60			0,60	0,60
170000006175104	04-099-027-00016-002	104007	S	432	15,70	4,14	4,14	4,14		4,14			4,14	4,14
170000006175105	04-099-026-00071-001	104007	S	432	13,90	0,38	0,38	0,38		0,38			0,38	0,38
170000006175106	04-099-027-00041-002	104024	S	432	21,80	2,45	2,45	2,45		2,45			2,45	2,45
170000006175107	04-099-026-00075-002	104007	S	432	12,80	2,85	2,85	2,85		2,85			2,85	2,85
170000006175108	04-099-026-00076-007	104007	S	432	13,80	0,34	0,34	0,34		0,34			0,34	0,34
170000006175109	04-099-026-00076-006	104007	S	432	11,80	0,20	0,20	0,20		0,20			0,20	0,20
170000006175110	04-099-027-00015-001	104024	S	432	17,70	0,22	0,22	0,22		0,22			0,22	0,22
170000006175111	04-099-026-00076-002	104024	S	432	19,30	0,71	0,71	0,71		0,71			0,71	0,71
170000006175112	04-099-026-00076-002	104024	S	432	19,30	3,23	3,23	3,23		3,23			3,23	3,23
170000006175113	04-099-026-00077-001	104022	S	432	16,80	0,94	0,94	0,94		0,94			0,94	0,94
170000006175114	04-099-026-00080-001	104024	S	432	15,50	4,02	4,02	4,02		4,02			4,02	4,02
170000006175115	04-099-026-00076-007	104022	S	432	13,80	0,71	0,71	0,71		0,71			0,71	0,71
170000006175116	04-099-026-00070-001	104024	S	432	19,90	3,20	3,20	3,20		3,20			3,20	3,20
170000006175117	04-099-026-00085-001	104024	S	432	17,80	0,27	0,27	0,27		0,27			0,27	0,27
170000006175118	04-099-026-00072-005	104024	S	432	25,20	4,51	4,51	4,51		4,51			4,51	4,51
170000006175119	04-099-026-00070-005	104007	S	432	18,80	0,33	0,33	0,33		0,33			0,33	0,33

(1) Superficie declarada admisible ajustada con la superficie comprometida.  
(2) Factor de penalización valorando el alcance para el tipo de compromiso.

Puede verificar la integridad de una copia de este documento mediante la lectura del código QR adjunto o mediante el acceso a la dirección <https://ws050.juntadeandalucia.es/verificarFirma> indicando el código de VERIFICACIÓN

FIRMADO POR	JUAN JOSE SOLER GARCIA	FECHA	03/07/2024	
	ROCIO GUIJARRO MILLAN			
VERIFICACIÓN	Pk2jmGCJWUB3686MPKY7GEXJCD3GC4	PÁGINA	1781/2334	



**APELLIDOS Y NOMBRE / RAZÓN SOCIAL**

QUILES CARRILLO ANA MARIA

**NIF**  
\*\*\*6195\*

**EXPEDIENTE**  
1030159

**ANUALIDAD DE PAGO**  
1ª

**IMPORTE POR ANUALIDAD**

	2023	2024	2025	2026	2027
IMPORTE MÁXIMO SUBVENCIONABLE	882,26 €	882,26 €	882,26 €	882,26 €	882,26 €
IMPORTE MEDIO DE TRANSFERENCIA (€/ha)	216,24 €	216,24 €	216,24 €	216,24 €	216,24 €

**RESUMEN DE UNIDADES**

Cód	GRUPO DE PAGO	Sup. Dec. Admisible (ha)	Sup. Comprometida (ha)	Sup. ajustada compromiso (1) (ha)	% sobredec.	Sup. Propuesta (ha)	Importe Declarado	Importe Topado	Importe Propuesto	Importe tras sobredec.
432	FRUTALES SECANO	4,08		4,08	0,00	4,08	882,26	882,26	882,26	882,26
<b>TOTAL</b>		4,08	4,08	4,08		4,08	882,26	882,26	882,26	882,26

**APLICACIÓN DE REDUCCIONES Y PENALIZACIONES**

GRUPO DE PAGO	Importe Calculado	Importe prereduc.	Criterios de subvencionabilidad y compromisos	Presentación tardía	Omisión declaración	Condicionalidad	IMPORTE (Euros) PROPUESTO
FRUTALES SECANO	882,26	882,26	0,00	0,00	0,00	0,00	882,26
<b>TOTAL</b>	882,26	882,26					882,26

**RESUMEN DE PAGOS**

	IMPORTE ( Euros )		
	PROPUESTO	FEADER (Eje 2)	MAPA
PROPUESTO	882,26	749,92	86,55
			CAPADR 45,79

**RECINTOS PROPUESTOS**

REF.	REFERENCIA SIGPAC	CULTIVO DESCRIPCIÓN CULTIVO	S/R	G.PAGO	PEND. MEDIA (%)	SUP. DEC. ADMISIBLE (ha)	SUP. COMPROM. (ha)	SUP. AJUSTADA COMPROM. (1) (ha)	SUP. CONV. SIGPAC (ha)	SUP. CERTIE. (ha)	SUP. CAMPO (ha)	SUP. CAMPO DETER. CULT. DECLARADO (ha)	SUP. DEC. REDUCIDA (ha)	SUP. PROPUESTA (ha)
1700000002668348	04-006-002-00070-001	104024 ALMENDROS-MARCONA	S	432	12,80	1,96	1,96	1,96		1,96			1,96	1,96
1700000002668349	04-006-002-00070-004	104007 ALMENDROS-COMUNA	S	432	6,70	1,00	1,00	1,00		1,00			1,00	1,00
1700000002668350	04-006-002-00070-003	104007 ALMENDROS-COMUNA	S	432	14,50	1,12	1,12	1,12		1,12			1,12	1,12

(1) Superficie declarada admisible ajustada con la superficie comprometida.  
(2) Factor de penalización valorando el alcance para el tipo de compromiso.

Puede verificar la integridad de una copia de este documento mediante la lectura del código QR adjunto o mediante el acceso a la dirección <https://ws050.juntadeandalucia.es/verificarFirma> indicando el código de VERIFICACIÓN

FIRMADO POR	JUAN JOSE SOLER GARCIA	FECHA	03/07/2024	
	ROCIO GUIJARRO MILLAN			
VERIFICACIÓN	Pk2jmGCJWUB3686MPKY7GEXJCD3GC4	PÁGINA	1782/2334	



**APELLIDOS Y NOMBRE / RAZÓN SOCIAL**

QUILES CARRILLO MIGUEL

**NIF**  
\*\*\*\*5581\*

**EXPEDIENTE**  
1030178

**ANUALIDAD DE PAGO**  
1ª

**IMPORTE POR ANUALIDAD**

	2023	2024	2025	2026	2027
IMPORTE MÁXIMO SUBVENCIONABLE	957,94 €	957,94 €	957,94 €	957,94 €	957,94 €
IMPORTE MEDIO DE TRANSFERENCIA (€/ha)	216,24 €	216,24 €	216,24 €	216,24 €	216,24 €

**RESUMEN DE UNIDADES**

Cód	GRUPO DE PAGO	Sup. Dec. Admisible (ha)	Sup. Comprometida (ha)	Sup. ajustada compromiso (1) (ha)	% sobredec.	Sup. Propuesta (ha)	Importe Declarado	Importe Topado	Importe Propuesto	Importe tras sobredec.
432	FRUTALES SECANO	4,43		4,43	0,00	4,43	957,94	957,94	957,94	957,94
<b>TOTAL</b>		4,43	4,43	4,43		4,43	957,94	957,94	957,94	957,94

**APLICACIÓN DE REDUCCIONES Y PENALIZACIONES**

GRUPO DE PAGO	Importe Calculado	Importe prereduc.	Criterios de subvencionabilidad y compromisos	Presentación tardía	Omisión declaración	Condicionalidad	IMPORTE (Euros) PROPUESTO
FRUTALES SECANO	957,94	957,94	0,00	0,00	0,00	0,00	957,94
<b>TOTAL</b>	957,94	957,94					957,94

**RESUMEN DE PAGOS**

	IMPORTE (Euros)			
	PROPUESTO	FEADER (Eje 2)	MAPA	CAPADR
PROPUESTO	957,94	814,25	93,97	49,72

**RECINTOS PROPUESTOS**

REF.	REFERENCIA SIGPAC	CULTIVO	DESCRIPCIÓN CULTIVO	S/R	G.PAGO	PEND. MEDIA (%)	SUP. DEC. ADMISIBLE (ha)	SUP. COMPROM. (ha)	SUP. AJUSTADA COMPROM. (1) (ha)	SUP. CONV. SIGPAC (ha)	SUP. CERTIE. (ha)	SUP. CAMPO (ha)	SUP. CAMPO DETER. CULT. DECLARADO (ha)	SUP. DEC. REDUCIDA (ha)	SUP. PROPUESTA (ha)
1700000002668470	04-006-002-00071-008	104007	ALMENDROS-COMUNA	S	432	16,80	0,28	0,28	0,28		0,28			0,28	0,28
1700000002668471	04-006-002-00071-002	104007	ALMENDROS-COMUNA	S	432	19,30	4,15	4,15	4,15		4,15			4,15	4,15

(1) Superficie declarada admisible ajustada con la superficie comprometida.  
(2) Factor de penalización valorando el alcance para el tipo de compromiso.

Puede verificar la integridad de una copia de este documento mediante la lectura del código QR adjunto o mediante el acceso a la dirección <https://ws050.juntadeandalucia.es/verificarFirma> indicando el código de VERIFICACIÓN

FIRMADO POR	JUAN JOSE SOLER GARCIA	FECHA	03/07/2024	
	ROCIO GUIJARRO MILLAN			
VERIFICACIÓN	Pk2jmGCJWUB3686MPKY7GEXJCD3GC4	PÁGINA	1783/2334	



**APELLIDOS Y NOMBRE / RAZÓN SOCIAL**

QUILES GALERA MOISES

**NIF**

\*\*\*\*6817\*

**EXPEDIENTE**

1075110

**ANUALIDAD DE PAGO**

1ª

**IMPORTE POR ANUALIDAD**

	2023	2024	2025	2026	2027
IMPORTE MÁXIMO SUBVENCIONABLE	4.941,08 €	4.941,08 €	4.941,08 €	4.941,08 €	4.941,08 €
IMPORTE MEDIO DE TRANSFERENCIA (€/ha)	216,24 €	216,24 €	216,24 €	216,24 €	216,24 €

**RESUMEN DE UNIDADES**

Cód	GRUPO DE PAGO	Sup. Dec. Admisible (ha)	Sup. Comprometida (ha)	Sup. ajustada compromiso (1) (ha)	% sobredec.	Sup. Propuesta (ha)	Importe Declarado	Importe Topado	Importe Propuesto	Importe tras sobredec.
432	FRUTALES SECANO	22,85		22,85	0,00	22,85	4.941,08	4.941,08	4.941,08	4.941,08
<b>TOTAL</b>		22,85	22,85	22,85		22,85	4.941,08	4.941,08	4.941,08	4.941,08

**APLICACIÓN DE REDUCCIONES Y PENALIZACIONES**

GRUPO DE PAGO	Importe Calculado	Importe prerreduc.	Criterios de subvencionabilidad y compromisos	Presentación tardía	Omisión declaración	Condicionalidad	IMPORTE (Euros) PROPUESTO
FRUTALES SECANO	4.941,08	4.941,08	0,00	0,00	0,00	0,00	4.941,08
<b>TOTAL</b>	4.941,08	4.941,08					4.941,08

**RESUMEN DE PAGOS**

	IMPORTE (Euros)			
	PROPUESTO	FEADER (Eje 2)	MAPA	CAPADR
PROPUESTO	4.941,08	4.199,92	484,72	256,44

**RECINTOS PROPUESTOS**

REF.	REFERENCIA SIGPAC	CULTIVO DESCRIPCIÓN CULTIVO	S/R	G.PAGO	PEND. MEDIA (%)	SUP. DEC. ADMISIBLE (ha)	SUP. COMPROM. (ha)	SUP. AJUSTADA COMPROM. (1) (ha)	SUP. CONV. SIGPAC (ha)	SUP. CERTIE. (ha)	SUP. CAMPO (ha)	SUP. CAMPO DETER. CULT. DECLARADO (ha)	SUP. DEC. REDUCIDA (ha)	SUP. PROPUESTA (ha)
170000006275930	04-099-016-00105-001	104024	S	432	11,70	0,53	0,53	0,53		0,53			0,53	0,53
170000006275931	04-099-026-00029-001	104007	S	432	18,00	0,88	0,88	0,88		0,88			0,88	0,88
170000006275932	04-099-026-00053-001	104024	S	432	12,30	0,93	0,93	0,93		0,93			0,93	0,93
170000006275933	04-099-049-00024-005	104024	S	432	20,30	1,11	1,11	1,11		1,11			1,11	1,11
170000006275934	04-099-016-00123-004	104024	S	432	21,50	6,36	6,36	6,36		6,36			6,36	6,36
170000006275935	04-099-022-00097-002	104024	S	432	35,50	0,82	0,82	0,82		0,82			0,82	0,82
170000006275936	04-099-016-00195-001	104024	S	432	16,00	0,92	0,92	0,92		0,92			0,92	0,92
170000006275937	04-099-022-00101-001	104024	S	432	29,80	0,30	0,30	0,30		0,30			0,30	0,30
170000006275938	04-099-022-00629-001	104024	S	432	15,40	0,42	0,42	0,42		0,42			0,42	0,42
170000006275939	04-099-023-00076-001	104007	S	432	23,00	3,11	3,11	3,11		3,11			3,11	3,11
170000006275940	04-099-023-00168-001	104024	S	432	22,70	3,53	3,53	3,53		3,53			3,53	3,53
170000006275941	04-099-026-00019-001	104024	S	432	29,40	0,14	0,14	0,14		0,14			0,14	0,14
170000006275942	04-099-049-00019-002	104024	S	432	18,20	0,91	0,91	0,91		0,91			0,91	0,91
170000006275943	04-099-029-00048-001	104007	S	432	36,00	0,50	0,50	0,50		0,50			0,50	0,50
170000006275944	04-099-029-00049-001	104007	S	432	30,00	0,58	0,58	0,58		0,58			0,58	0,58
170000006275945	04-099-049-00022-001	104024	S	432	20,30	1,01	1,01	1,01		1,01			1,01	1,01
170000006275946	04-099-049-00024-007	104024	S	432	11,80	0,61	0,61	0,61		0,61			0,61	0,61
170000006275947	04-099-049-00019-003	104024	S	432	18,00	0,19	0,19	0,19		0,19			0,19	0,19

(1) Superficie declarada admisible ajustada con la superficie comprometida.  
 (2) Factor de penalización valorando el alcance para el tipo de compromiso.

Puede verificar la integridad de una copia de este documento mediante la lectura del código QR adjunto o mediante el acceso a la dirección <https://ws050.juntadeandalucia.es/verificarFirma> indicando el código de VERIFICACIÓN

FIRMADO POR	JUAN JOSE SOLER GARCIA	FECHA	03/07/2024	
	ROCIO GUIJARRO MILLAN			
VERIFICACIÓN	Pk2jmGCJWUB3686MPKY7GEXJCD3GC4	PÁGINA	1784/2334	



**APELLIDOS Y NOMBRE / RAZÓN SOCIAL**

QUILES GALERA PEDRO

**NIF**

\*\*\*\*5557\*

**EXPEDIENTE**

1234311

**ANUALIDAD DE PAGO**

1ª

**IMPORTE POR ANUALIDAD**

	2023	2024	2025	2026	2027
IMPORTE MÁXIMO SUBVENCIONABLE	518,98 €	518,98 €	518,98 €	518,98 €	518,98 €
IMPORTE MEDIO DE TRANSFERENCIA (€/ha)	216,24 €	216,24 €	216,24 €	216,24 €	216,24 €

**RESUMEN DE UNIDADES**

Cód	GRUPO DE PAGO	Sup. Dec. Admisible (ha)	Sup. Comprometida (ha)	Sup. ajustada compromiso (I) (ha)	% sobredec.	Sup. Propuesta (ha)	Importe Declarado	Importe Topado	Importe Propuesto	Importe tras sobredec.
432	FRUTALES SECANO	2,40		2,40	0,00	2,40	518,98	518,98	518,98	518,98
<b>TOTAL</b>		2,40	2,40	2,40		2,40	518,98	518,98	518,98	518,98

**APLICACIÓN DE REDUCCIONES Y PENALIZACIONES**

GRUPO DE PAGO	Importe Calculado	Importe prereduc.	Criterios de subvencionabilidad y compromisos	Presentación tardía	Omisión declaración	Condicionalidad	IMPORTE (Euros) PROPUESTO
FRUTALES SECANO	518,98	518,98	0,00	0,00	0,00	0,00	518,98
<b>TOTAL</b>	518,98	518,98					518,98

**RESUMEN DE PAGOS**

	IMPORTE (Euros)			
	PROPUESTO	FEADER (Eje 2)	MAPA	CAPADR
PROPUESTO	518,98	441,13	50,91	26,94

**RECINTOS PROPUESTOS**

REF.	REFERENCIA SIGPAC	CULTIVO DESCRIPCIÓN CULTIVO	S/R	G.PAGO	PEND. MEDIA (%)	SUP. DEC. ADMISIBLE (ha)	SUP. COMPROM. (ha)	SUP. AJUSTADA COMPR(I) (ha)	SUP. CONV. SIGPAC (ha)	SUP. CERTIF. (ha)	SUP. CAMPO (ha)	SUP. CAMPO DETER. CULT. DECLARADO (ha)	SUP. DEC. REDUCIDA (ha)	SUP. PROPUESTA (ha)
-1118790	04-089-016-00043-013	104007 ALMENDROS-COMUNA	S	432	33,70	0,03	0,03	0,03		0,03			0,03	0,03
-1118789	04-089-016-00043-013	104007 ALMENDROS-COMUNA	S	432	33,70	0,19	0,19	0,19		0,19			0,19	0,19
1700000004785585	04-089-016-00196-002	104007 ALMENDROS-COMUNA	S	432	17,90	0,02	0,02	0,02		0,02			0,02	0,02
1700000004785599	04-089-016-00196-002	104007 ALMENDROS-COMUNA	S	432	17,90	0,28	0,28	0,28		0,28			0,28	0,28
1700000004785600	04-089-016-00149-001	104007 ALMENDROS-COMUNA	S	432	16,30	0,33	0,33	0,33		0,33			0,33	0,33
1700000004785601	04-089-016-00196-001	104007 ALMENDROS-COMUNA	S	432	26,40	0,10	0,10	0,10		0,10			0,10	0,10
1700000004785602	04-089-016-00789-001	104007 ALMENDROS-COMUNA	S	432	28,40	0,06	0,06	0,06		0,06			0,06	0,06
1700000004785605	04-089-016-00043-002	104007 ALMENDROS-COMUNA	S	432	28,70	0,48	0,48	0,48		0,51			0,48	0,48
1700000004785606	04-089-016-00127-001	104007 ALMENDROS-COMUNA	S	432	16,90	0,47	0,47	0,47		0,47			0,47	0,47
1700000004785607	04-089-016-00789-001	104007 ALMENDROS-COMUNA	S	432	28,40	0,04	0,04	0,04		0,04			0,04	0,04
1700000004785609	04-089-016-00075-001	104007 ALMENDROS-COMUNA	S	432	34,90	0,06	0,06	0,06		0,06			0,06	0,06
1700000004785610	04-089-016-00136-002	104007 ALMENDROS-COMUNA	S	432	21,90	0,06	0,06	0,06		0,06			0,06	0,06
1700000004785611	04-089-016-00137-001	104007 ALMENDROS-COMUNA	S	432	9,50	0,20	0,20	0,20		0,20			0,20	0,20
1700000004785612	04-089-016-00138-001	104007 ALMENDROS-COMUNA	S	432	7,00	0,04	0,04	0,04		0,04			0,04	0,04
1700000004785613	04-089-016-00149-001	104007 ALMENDROS-COMUNA	S	432	16,30	0,04	0,04	0,04		0,04			0,04	0,04

(1) Superficie declarada admisible ajustada con la superficie comprometida.  
(2) Factor de penalización valorando el alcance para el tipo de compromiso.

Puede verificar la integridad de una copia de este documento mediante la lectura del código QR adjunto o mediante el acceso a la dirección <https://ws050.juntadeandalucia.es/verificarFirma> indicando el código de VERIFICACIÓN

FIRMADO POR	JUAN JOSE SOLER GARCIA	FECHA	03/07/2024	
	ROCIO GUIJARRO MILLAN			
VERIFICACIÓN	Pk2jmGCJWUB3686MPKY7GEXJCD3GC4	PÁGINA	1785/2334	



**APELLIDOS Y NOMBRE / RAZÓN SOCIAL**

QUILES GRANADOS JOSE ANTONIO

**NIF**

\*\*\*\*8410\*

**EXPEDIENTE**

1143986

**ANUALIDAD DE PAGO**

1ª

**IMPORTE POR ANUALIDAD**

	2023	2024	2025	2026	2027
IMPORTE MÁXIMO SUBVENCIONABLE	2.013,19 €	2.013,19 €	2.013,19 €	2.013,19 €	2.013,19 €
IMPORTE MEDIO DE TRANSFERENCIA (€/ha)	216,24 €	216,24 €	216,24 €	216,24 €	216,24 €

**RESUMEN DE UNIDADES**

Cód	GRUPO DE PAGO	Sup. Dec. Admisible (ha)	Sup. Comprometida (ha)	Sup. ajustada compromiso (I) (ha)	% sobredec.	Sup. Propuesta (ha)	Importe Declarado	Importe Topado	Importe Propuesto	Importe tras sobredec.
432	FRUTALES SECANO	9,31		9,31	0,00	9,31	2.013,19	2.013,19	2.013,19	2.013,19
<b>TOTAL</b>		9,31	9,31	9,31		9,31	2.013,19	2.013,19	2.013,19	2.013,19

**APLICACIÓN DE REDUCCIONES Y PENALIZACIONES**

GRUPO DE PAGO	Importe Calculado	Importe prereduc.	Criterios de subvencionabilidad y compromisos	Presentación tardía	Omisión declaración	Condicionidad	IMPORTE (Euros) PROPUESTO
FRUTALES SECANO	2.013,19	2.013,19	0,00	0,00	2,00	0,00	1.972,93
<b>TOTAL</b>	2.013,19	2.013,19					1.972,93

**RESUMEN DE PAGOS**

	IMPORTE (Euros)			
	PROPUESTO	FEADER (Eje 2)	MAPA	CAPADR
PROPUESTO	1.972,93	1.676,99	193,54	102,40

**RECINTOS PROPUESTOS**

REF.	REFERENCIA SIGPAC	CULTIVO	DESCRIPCIÓN CULTIVO	S/R	G.PAGO	PEND. MEDIA (%)	SUP. DEC. ADMISIBLE (ha)	SUP. COMPROM. (ha)	SUP. AJUSTADA COMPR.(I) (ha)	SUP. CONV. SIGPAC (ha)	SUP. CERTIE. (ha)	SUP. CAMPO (ha)	SUP. CAMPO DETER. CULT. DECLARADO (ha)	SUP. DEC. REDUCIDA (ha)	SUP. PROPUESTA (ha)
1700000005626137	04-006-002-00027-001	104024	ALMENDROS-MARCONA	S	432	19,00	2,94	2,94	2,94		2,94			2,94	2,94
1700000005626140	04-006-007-00051-007	104024	ALMENDROS-MARCONA	S	432	25,50	1,94	1,94	1,94		1,94			1,94	1,94
1700000005626141	04-006-006-00004-001	104024	ALMENDROS-MARCONA	S	432	8,20	1,99	1,99	1,99		1,99			1,99	1,99
1700000005626147	04-006-002-00088-001	104024	ALMENDROS-MARCONA	S	432	12,80	2,44	2,44	2,44		2,44			2,44	2,44

**INCIDENCIAS**

**INCIDENCIA DESCRIPCIÓN**

256 Solicitud con recintos no declarados en campaña actual con una reducción por omisión de superficie superior al 3%  
CÓDIGO PARA EL PORCENTAJE DE REDUCCIÓN POR OMISIÓN QUE CORRESPONDE A LA SOLICITUD:2

(1) Superficie declarada admisible ajustada con la superficie comprometida.  
(2) Factor de penalización valorando el alcance para el tipo de compromiso.

Puede verificar la integridad de una copia de este documento mediante la lectura del código QR adjunto o mediante el acceso a la dirección <https://ws050.juntadeandalucia.es/verificarFirma> indicando el código de VERIFICACIÓN

FIRMADO POR	JUAN JOSE SOLER GARCIA	FECHA	03/07/2024	
	ROCIO GUIJARRO MILLAN			
VERIFICACIÓN	Pk2jmGCJWUB3686MPKY7GEXJCD3GC4	PÁGINA	1786/2334	



**APELLIDOS Y NOMBRE / RAZÓN SOCIAL**

**NIF** \*\*\*\*7044\* **EXPEDIENTE** 1125253 **ANUALIDAD DE PAGO** 1ª

QUILES GRANADOS JUAN

**IMPORTE POR ANUALIDAD**

	2023	2024	2025	2026	2027
IMPORTE MÁXIMO SUBVENCIONABLE	5.721,71 €	5.721,71 €	5.721,71 €	5.721,71 €	5.721,71 €
IMPORTE MEDIO DE TRANSFERENCIA (€/ha)	216,24 €	216,24 €	216,24 €	216,24 €	216,24 €

**RESUMEN DE UNIDADES**

Cód	GRUPO DE PAGO	Sup. Dec. Admisible (ha)	Sup. Comprometida (ha)	Sup. ajustada compromiso (I) (ha)	% sobredec.	Sup. Propuesta (ha)	Importe Declarado	Importe Topado	Importe Propuesto	Importe tras sobredec.
432	FRUTALES SECANO	26,46		26,46	0,00	26,46	5.721,71	5.721,71	5.721,71	5.721,71
<b>TOTAL</b>		26,46	26,46	26,46		26,46	5.721,71	5.721,71	5.721,71	5.721,71

**APLICACIÓN DE REDUCCIONES Y PENALIZACIONES**

GRUPO DE PAGO	Importe Calculado	Importe prerreduc.	Criterios de subvencionabilidad y compromisos	Presentación tardía	Omisión declaración	Condicionalidad	IMPORTE (Euros) PROPUESTO
FRUTALES SECANO	5.721,71	5.721,71	0,00	0,00	0,00	0,00	5.721,71
<b>TOTAL</b>	5.721,71	5.721,71					5.721,71

**RESUMEN DE PAGOS**

	IMPORTE (Euros)			
	PROPUESTO	FEADER (Eje 2)	MAPA	CAPADR
PROPUESTO	5.721,71	4.863,45	561,30	296,96

**RECINTOS PROPUESTOS**

REF.	REFERENCIA SIGPAC	CULTIVO	DESCRIPCIÓN CULTIVO	S/R	G.PAGO	PEND. MEDIA (%)	SUP. DEC. ADMISIBLE (ha)	SUP. COMPROM. (ha)	SUP. AJUSTADA COMPROM. (I) (ha)	SUP. CONV. SIGPAC (ha)	SUP. CERTIE. (ha)	SUP. CAMPO (ha)	SUP. CAMPO DETER. CULT. DECLARADO (ha)	SUP. DEC. REDUCIDA (ha)	SUP. PROPUESTA (ha)
170000005121203	04-006-002-00025-003	104007	ALMENDROS-COMUNA	S	432	13,10	2,73	2,73	2,73		2,73			2,73	2,73
1700000005121204	04-006-006-00048-001	104024	ALMENDROS-MARCONA	S	432	22,30	2,42	2,42	2,42		2,42			2,42	2,42
1700000005121205	04-006-002-00103-008	104007	ALMENDROS-COMUNA	S	432	11,10	0,66	0,66	0,66		0,66			0,66	0,66
1700000005121206	04-006-002-00099-001	104024	ALMENDROS-MARCONA	S	432	19,30	3,44	3,44	3,44		3,44			3,44	3,44
1700000005121207	04-006-002-00103-001	104007	ALMENDROS-COMUNA	S	432	18,30	4,57	4,57	4,57		4,57			4,57	4,57
1700000005121208	04-006-002-00096-002	104007	ALMENDROS-COMUNA	S	432	11,70	0,14	0,14	0,14		0,14			0,14	0,14
1700000005121209	04-006-002-00096-001	104007	ALMENDROS-COMUNA	S	432	15,20	2,28	2,28	2,28		2,28			2,28	2,28
1700000005121210	04-006-002-00069-003	104007	ALMENDROS-COMUNA	S	432	15,70	0,63	0,63	0,63		0,63			0,63	0,63
1700000005121211	04-006-002-00069-001	104007	ALMENDROS-COMUNA	S	432	16,50	0,61	0,61	0,61		0,61			0,61	0,61
1700000005121212	04-006-007-00165-003	104020	ALMENDROS-GUARA	S	432	33,10	0,92	0,92	0,92		0,92			0,92	0,92
1700000005121213	04-006-007-00166-006	104020	ALMENDROS-GUARA	S	432	48,20	0,07	0,07	0,07		0,07			0,07	0,07
1700000005121214	04-006-007-00166-008	104020	ALMENDROS-GUARA	S	432	22,20	0,02	0,02	0,02		0,02			0,02	0,02
1700000005121215	04-006-007-00166-011	104020	ALMENDROS-GUARA	S	432	25,80	0,03	0,03	0,03		0,03			0,03	0,03
1700000005121216	04-006-006-00048-002	104020	ALMENDROS-GUARA	S	432	16,90	0,76	0,76	0,76		0,76			0,76	0,76
1700000005121217	04-006-006-00048-004	104024	ALMENDROS-MARCONA	S	432	13,00	0,03	0,03	0,03		0,03			0,03	0,03
1700000005121218	04-006-007-00048-001	104024	ALMENDROS-MARCONA	S	432	28,40	7,15	7,15	7,15		7,15			7,15	7,15

(1) Superficie declarada admisible ajustada con la superficie comprometida.  
(2) Factor de penalización valorando el alcance para el tipo de compromiso.

Puede verificar la integridad de una copia de este documento mediante la lectura del código QR adjunto o mediante el acceso a la dirección <a href="https://ws050.juntadeandalucia.es/verificarFirma">https://ws050.juntadeandalucia.es/verificarFirma</a> indicando el código de VERIFICACIÓN					
FIRMADO POR	JUAN JOSE SOLER GARCIA		FECHA		03/07/2024
	ROCIO GUIJARRO MILLAN				
VERIFICACIÓN	Pk2jmGCJWUB3686MPKY7GEXJCD3GC4		PÁGINA		1787/2334

**APELLIDOS Y NOMBRE / RAZÓN SOCIAL**

QUILES MARTINEZ ANDRES

**NIF**

\*\*\*\*1879\*

**EXPEDIENTE**

1170816

**ANUALIDAD DE PAGO**

1ª

**IMPORTE POR ANUALIDAD**

	2023	2024	2025	2026	2027
IMPORTE MÁXIMO SUBVENCIONABLE	8.959,48 €	8.959,48 €	8.959,48 €	8.959,48 €	8.959,48 €
IMPORTE MEDIO DE TRANSFERENCIA (€/ha)	217,20 €	217,20 €	217,20 €	217,20 €	217,20 €

**RESUMEN DE UNIDADES**

Cód	GRUPO DE PAGO	Sup. Dec. Admisible (ha)	Sup. Comprometida (ha)	Sup. ajustada compromiso (1) (ha)	% sobredec.	Sup. Propuesta (ha)	Importe Declarado	Importe Topado	Importe Propuesto	Importe tras sobredec.
429	OLIVAR	1,25		1,25	0,00	1,25	309,88	309,88	309,88	309,88
432	FRUTALES SECANO	64,66		40,00	0,00	40,00	8.649,60	8.649,60	8.649,60	8.649,60
<b>TOTAL</b>		65,91	41,25	41,25		41,25	8.959,48	8.959,48	8.959,48	8.959,48

**APLICACIÓN DE REDUCCIONES Y PENALIZACIONES**

GRUPO DE PAGO	Importe Calculado	Importe prereduc.	Criterios de subvencionabilidad y compromisos	Presentación tardía	Omisión declaración	Condicionalidad	IMPORTE (Euros) PROPUESTO
FRUTALES SECANO	8.649,60	8.649,60	0,00	0,00	1,00	0,00	8.563,10
OLIVAR	309,88	309,88	0,00	0,00	1,00	0,00	306,78
<b>TOTAL</b>	8.959,48	8.959,48					8.869,88

**RESUMEN DE PAGOS**

	IMPORTE ( Euros )			
	PROPUESTO	FEADER (Eje 2)	MAPA	CAPADR
PROPUESTO	8.869,88	7.539,40	870,14	460,34

(1) Superficie declarada admisible ajustada con la superficie comprometida.  
(2) Factor de penalización valorando el alcance para el tipo de compromiso.

Puede verificar la integridad de una copia de este documento mediante la lectura del código QR adjunto o mediante el acceso a la dirección <https://ws050.juntadeandalucia.es/verificarFirma> indicando el código de VERIFICACIÓN

FIRMADO POR	JUAN JOSE SOLER GARCIA	FECHA	03/07/2024	
	ROCIO GUIJARRO MILLAN			
VERIFICACIÓN	Pk2jmGCJWUB3686MPKY7GEXJCD3GC4	PÁGINA	1788/2334	







**INCIDENCIAS**

**INCIDENCIA DESCRIPCIÓN**

	fecha de inscripción del recinto en la producción ecológica.
	Ref:1700000002933442 Recinto:04-099-018-00067-00014 Cultivo:101011 OLIVAR-ROYAL Secano
	Ref:1700000002933443 Recinto:04-099-018-00067-00026 Cultivo:101011 OLIVAR-ROYAL Secano
100422	Recinto declarado por error para una operación de la 6503, que se ha corregido de oficio desmarcando la operación incorrecta, de acuerdo con la fecha de inscripción del recinto en la producción ecológica.
	Ref:1700000002933447 Recinto:04-099-018-00013-00003 Cultivo:104024 ALMENDROS-MARCONA Secano
	Ref:1700000002933448 Recinto:04-099-018-00013-00004 Cultivo:104024 ALMENDROS-MARCONA Secano
	Ref:1700000002933445 Recinto:04-099-018-00013-00007 Cultivo:104007 ALMENDROS-COMUNA Secano
	Ref:-28954 Recinto:04-099-018-00013-00012 Cultivo:104007 ALMENDROS-COMUNA Secano
	Ref:-28956 Recinto:04-099-018-00013-00014 Cultivo:104007 ALMENDROS-COMUNA Secano
	Ref:-28957 Recinto:04-099-018-00013-00015 Cultivo:104007 ALMENDROS-COMUNA Secano
	Ref:-740379 Recinto:04-099-018-00013-00016 Cultivo:104024 ALMENDROS-MARCONA Secano
	Ref:-740381 Recinto:04-099-018-00037-00002 Cultivo:104007 ALMENDROS-COMUNA Secano
	Ref:1700000002933449 Recinto:04-099-018-00038-00003 Cultivo:104024 ALMENDROS-MARCONA Secano
	Ref:1700000002933451 Recinto:04-099-018-00038-00004 Cultivo:104024 ALMENDROS-MARCONA Secano
	Ref:-28958 Recinto:04-099-018-00038-00006 Cultivo:104007 ALMENDROS-COMUNA Secano
	Ref:-28959 Recinto:04-099-018-00038-00007 Cultivo:104007 ALMENDROS-COMUNA Secano
	Ref:1700000002933450 Recinto:04-099-018-00040-00002 Cultivo:104024 ALMENDROS-MARCONA Secano
	Ref:4582703 Recinto:04-099-018-00066-00002 Cultivo:104024 ALMENDROS-MARCONA Secano
	Ref:1700000002933453 Recinto:04-099-018-00067-00001 Cultivo:104024 ALMENDROS-MARCONA Secano
	Ref:1700000002933452 Recinto:04-099-018-00067-00002 Cultivo:104024 ALMENDROS-MARCONA Secano
	Ref:1700000002933455 Recinto:04-099-018-00067-00003 Cultivo:104024 ALMENDROS-MARCONA Secano
	Ref:1700000002933454 Recinto:04-099-018-00067-00007 Cultivo:104024 ALMENDROS-MARCONA Regadío
	Ref:1700000002933457 Recinto:04-099-018-00067-00008 Cultivo:104024 ALMENDROS-MARCONA Secano
	Ref:1700000002933456 Recinto:04-099-018-00067-00009 Cultivo:104024 ALMENDROS-MARCONA Secano
	Ref:1700000002933474 Recinto:04-099-018-00067-00015 Cultivo:104024 ALMENDROS-MARCONA Secano
	Ref:1700000002933458 Recinto:04-099-018-00067-00022 Cultivo:104024 ALMENDROS-MARCONA Secano
	Ref:1700000002933477 Recinto:04-099-018-00067-00028 Cultivo:104024 ALMENDROS-MARCONA Secano
	Ref:1700000002933459 Recinto:04-099-019-00004-00001 Cultivo:104024 ALMENDROS-MARCONA Secano
	Ref:1700000002933460 Recinto:04-099-019-00005-00002 Cultivo:104024 ALMENDROS-MARCONA Secano
	Ref:1700000002933461 Recinto:04-099-019-00011-00003 Cultivo:104024 ALMENDROS-MARCONA Secano
	Ref:1700000002933462 Recinto:04-099-019-00011-00004 Cultivo:104024 ALMENDROS-MARCONA Secano
	Ref:1700000002933463 Recinto:04-099-019-00012-00001 Cultivo:104024 ALMENDROS-MARCONA Secano
	Ref:1700000002933464 Recinto:04-099-019-00013-00001 Cultivo:104024 ALMENDROS-MARCONA Secano
	Ref:1700000002933465 Recinto:04-099-019-00015-00003 Cultivo:104024 ALMENDROS-MARCONA Secano
	Ref:1700000002933466 Recinto:04-099-019-00016-00001 Cultivo:104024 ALMENDROS-MARCONA Secano
	Ref:1700000002933467 Recinto:04-099-019-00016-00003 Cultivo:104024 ALMENDROS-MARCONA Secano
	Ref:1700000002933468 Recinto:04-099-019-00017-00001 Cultivo:104024 ALMENDROS-MARCONA Secano
	Ref:1700000002933469 Recinto:04-099-019-00030-00004 Cultivo:104024 ALMENDROS-MARCONA Secano
	Ref:1700000002933470 Recinto:04-099-019-00031-00001 Cultivo:104024 ALMENDROS-MARCONA Secano
	Ref:1700000002933475 Recinto:04-099-019-00032-00005 Cultivo:104024 ALMENDROS-MARCONA Secano
	Ref:1700000002933471 Recinto:04-099-019-00032-00015 Cultivo:104024 ALMENDROS-MARCONA Secano
	Ref:-740382 Recinto:04-099-019-00033-00001 Cultivo:104024 ALMENDROS-MARCONA Secano
	Ref:1700000002933476 Recinto:04-099-019-00298-00001 Cultivo:104024 ALMENDROS-MARCONA Secano
	Ref:1700000002933480 Recinto:04-099-019-00299-00001 Cultivo:104024 ALMENDROS-MARCONA Secano
	Ref:1700000002933478 Recinto:04-099-020-00015-00001 Cultivo:104007 ALMENDROS-COMUNA Secano
	Ref:1700000002933479 Recinto:04-099-020-00016-00001 Cultivo:104007 ALMENDROS-COMUNA Secano
	Ref:1700000002933481 Recinto:04-099-020-00017-00007 Cultivo:104007 ALMENDROS-COMUNA Secano
100424	Solicita recinto que no está comprometido para la operación.
	Ref:1700000002933454 Recinto:04-099-018-00067-00007 Cultivo:104024 ALMENDROS-MARCONA Regadío

(1) Superficie declarada admisible ajustada con la superficie comprometida.  
 (2) Factor de penalización valorando el alcance para el tipo de compromiso.

Puede verificar la integridad de una copia de este documento mediante la lectura del código QR adjunto o mediante el acceso a la dirección <a href="https://ws050.juntadeandalucia.es/verificarFirma">https://ws050.juntadeandalucia.es/verificarFirma</a> indicando el código de VERIFICACIÓN					
FIRMADO POR	JUAN JOSE SOLER GARCIA ROCIO GUIJARRO MILLAN		FECHA		03/07/2024
VERIFICACIÓN	Pk2jmGCJWUB3686MPKY7GEXJCD3GC4		PÁGINA		1790/2334



**APELLIDOS Y NOMBRE / RAZÓN SOCIAL**

QUILES MARTINEZ JUAN

**NIF**

\*\*\*\*2023\*

**EXPEDIENTE**

1016896

**ANUALIDAD DE PAGO**

1ª

**IMPORTES POR ANUALIDAD**

	2023	2024	2025	2026	2027
IMPORTE MÁXIMO SUBVENCIONABLE	3.100,01 €	3.100,01 €	3.100,01 €	3.100,01 €	3.100,01 €
IMPORTE MEDIO DE TRANSFERENCIA (€/ha)	257,05 €	257,05 €	257,05 €	257,05 €	257,05 €

**RESUMEN DE UNIDADES**

Cód	GRUPO DE PAGO	Sup. Dec. Admisible (ha)	Sup. Comprometida (ha)	Sup. ajustada compromiso (1) (ha)	% sobredec.	Sup. Propuesta (ha)	Importe Declarado	Importe Topado	Importe Propuesto	Importe tras sobredec.
429	OLIVAR	1,47		1,47	0,00	1,47	364,41	364,41	364,41	364,41
432	FRUTALES SECANO	7,25		7,25	0,00	7,25	1.567,74	1.567,74	1.567,74	1.567,74
433	FRUTALES REGADÍO	3,34		3,34	0,00	3,34	1.167,86	1.167,86	1.167,86	1.167,86
<b>TOTAL</b>		12,06	12,06	12,06		12,06	3.100,01	3.100,01	3.100,01	3.100,01

**APLICACIÓN DE REDUCCIONES Y PENALIZACIONES**

GRUPO DE PAGO	Importe Calculado	Importe prereduc.	Criterios de subvencionabilidad y compromisos	Presentación tardía	Omisión declaración	Condicionabilidad	IMPORTE (Euros) PROPUESTO
FRUTALES REGADÍO	1.167,86	1.167,86	0,00	0,00	0,00	0,00	1.167,86
FRUTALES SECANO	1.567,74	1.567,74	0,00	0,00	0,00	0,00	1.567,74
OLIVAR	364,41	364,41	0,00	0,00	0,00	0,00	364,41
<b>TOTAL</b>	3.100,01	3.100,01					3.100,01

**RESUMEN DE PAGOS**

	PROPUESTO	PROPUESTO	FEADER (Eje 2)	MAPA	CAPADR
<b>IMPORTE (Euros)</b>		3.100,01	2.635,01	304,12	160,88

**RECINTOS PROPUESTOS**

REF.	REFERENCIA SIGPAC	CULTIVO DESCRIPCIÓN CULTIVO	S/R G.PAGO	PEND. MEDIA (%)	SUP. DEC. ADMISIBLE (ha)	SUP. COMPROM. (ha)	SUP. AJUSTADA COMPROM. (1) (ha)	SUP. CONV. SIGPAC (ha)	SUP. CERTIF. (ha)	SUP. CAMPO (ha)	SUP. CAMPO DETER. CULT. DECLARADO (ha)	SUP. DEC. REDUCIDA (ha)	SUP. PROPUESTA (ha)
-733958	04-098-079-00052-001	101138 OLIVAR-HOJIBLANCA	R 429	12,10	0,21	0,21	0,21		0,21			0,21	0,21
1700000004456833	04-098-079-00036-003	101194 OLIVAR-LECHIN DE GRANADA	R 429	7,60	0,38	0,38	0,38		0,38			0,38	0,38
1700000004456834	04-098-079-00054-001	101194 OLIVAR-LECHIN DE GRANADA	R 429	13,30	0,30	0,30	0,30		0,30			0,30	0,30
1700000004456836	04-098-079-00049-002	101194 OLIVAR-LECHIN DE GRANADA	R 429	8,90	0,05	0,05	0,05		0,08			0,05	0,05
1700000004456837	04-098-079-00048-001	101194 OLIVAR-LECHIN DE GRANADA	R 429	10,30	0,19	0,19	0,19		0,19			0,19	0,19
1700000004456838	04-098-079-00049-002	101194 OLIVAR-LECHIN DE GRANADA	R 429	8,90	0,34	0,34	0,34		0,56			0,34	0,34
-901155	04-098-077-00158-001	104020 ALMENDROS-GUARA	S 432	10,00	0,04	0,04	0,04		0,04			0,04	0,04
-733910	04-098-077-00166-002	104020 ALMENDROS-GUARA	S 432	7,50	0,09	0,09	0,09		0,09			0,09	0,09
1700000004456839	04-098-017-00157-001	104020 ALMENDROS-GUARA	S 432	13,50	6,39	6,39	6,39		6,39			6,39	6,39
1700000004456844	04-098-077-00150-002	104020 ALMENDROS-GUARA	S 432	10,20	0,19	0,19	0,19		0,19			0,19	0,19
1700000004456847	04-098-077-00150-005	104014 ALMENDROS-FERRAGNES	S 432	16,30	0,02	0,02	0,02		0,02			0,02	0,02
1700000004456849	04-098-077-00159-001	104020 ALMENDROS-GUARA	S 432	11,20	0,48	0,48	0,48		0,48			0,48	0,48
1700000004456853	04-098-077-00150-003	104014 ALMENDROS-FERRAGNES	S 432	16,80	0,04	0,04	0,04		0,04			0,04	0,04
-901154	04-098-077-00148-001	104020 ALMENDROS-GUARA	R 433	14,10	0,01	0,01	0,01		0,01			0,01	0,01
-901153	04-098-077-00147-001	104020 ALMENDROS-GUARA	R 433	16,00	0,07	0,07	0,07		0,07			0,07	0,07
-901150	04-098-077-00146-001	104020 ALMENDROS-GUARA	R 433	17,90	0,11	0,11	0,11		0,11			0,11	0,11
-733909	04-098-077-00152-002	104020 ALMENDROS-GUARA	R 433	18,10	0,09	0,09	0,09		0,09			0,09	0,09
1700000004456840	04-098-077-00151-001	104020 ALMENDROS-GUARA	R 433	12,40	0,31	0,31	0,31		0,31			0,31	0,31
1700000004456842	04-098-079-00049-002	104020 ALMENDROS-GUARA	R 433	8,90	0,19	0,19	0,19		0,49			0,19	0,19
1700000004456843	04-098-079-00049-002	104020 ALMENDROS-GUARA	R 433	8,90	0,06	0,06	0,06		0,15			0,06	0,06
1700000004456845	04-098-077-00149-002	104020 ALMENDROS-GUARA	R 433	12,40	0,29	0,29	0,29		0,29			0,29	0,29
1700000004456846	04-098-077-00198-002	104020 ALMENDROS-GUARA	R 433	10,10	0,06	0,06	0,06		0,06			0,06	0,06
1700000004456850	04-098-077-00149-001	104020 ALMENDROS-GUARA	R 433	14,40	0,67	0,67	0,67		0,67			0,67	0,67
1700000004456851	04-098-077-00198-001	104020 ALMENDROS-GUARA	R 433	15,40	0,98	0,98	0,98		0,98			0,98	0,98
1700000004456852	04-098-077-00143-001	104020 ALMENDROS-GUARA	R 433	14,60	0,50	0,50	0,50		0,50			0,50	0,50

(1) Superficie declarada admisible ajustada con la superficie comprometida.  
 (2) Factor de penalización valorando el alcance para el tipo de compromiso.

Puede verificar la integridad de una copia de este documento mediante la lectura del código QR adjunto o mediante el acceso a la dirección <https://ws050.juntadeandalucia.es/verificarFirma> indicando el código de VERIFICACIÓN

FIRMADO POR	JUAN JOSE SOLER GARCIA	FECHA	03/07/2024
	ROCIO GUIJARRO MILLAN		
VERIFICACIÓN	Pk2jmGCJWUB3686MPKY7GEXJCD3GC4	PÁGINA	1791/2334





**APELLIDOS Y NOMBRE / RAZÓN SOCIAL**

**NIF**  
\*\*\*\*3161\*

**EXPEDIENTE**  
1166305

**ANUALIDAD DE PAGO**  
1ª

QUILES MIRON JUAN

**IMPORTE POR ANUALIDAD**

	2023	2024	2025	2026	2027
IMPORTE MÁXIMO SUBVENCIONABLE	12.368,38 €	12.368,38 €	12.368,38 €	12.368,38 €	12.368,38 €
IMPORTE MEDIO DE TRANSFERENCIA (€/ha)	158,83 €	158,83 €	158,83 €	158,83 €	158,83 €

**RESUMEN DE UNIDADES**

Cód	GRUPO DE PAGO	Sup. Dec. Admisible (ha)	Sup. Comprometida (ha)	Sup. ajustada compromiso (1) (ha)	% sobredec.	Sup. Propuesta (ha)	Importe Declarado	Importe Topado	Importe Propuesto	Importe tras sobredec.
426	HERBÁCEOS	24,60		24,60	0,00	24,60	3.718,78	3.718,78	3.718,78	3.718,78
432	FRUTALES SECANO	53,75		40,00	0,00	40,00	8.649,60	8.649,60	8.649,60	8.649,60
434	HERBÁCEOS NO ELEGIBLES	13,27		13,27	0,00	13,27	0,00	0,00	0,00	0,00
<b>TOTAL</b>		91,62	77,87	77,87		77,87	12.368,38	12.368,38	12.368,38	12.368,38

**APLICACIÓN DE REDUCCIONES Y PENALIZACIONES**

GRUPO DE PAGO	Importe Calculado	Importe prereduc.	Criterios de subvencionabilidad y compromisos	Presentación tardía	Omisión declaración	Condicionalidad	IMPORTE (Euros)
							PROPUESTO
FRUTALES SECANO	8.649,60	8.649,60	0,00	0,00	0,00	0,00	8.649,60
HERBÁCEOS	3.718,78	3.718,78	0,00	0,00	0,00	0,00	3.718,78
HERBÁCEOS NO ELEGIBLES	0,00	0,00	0,00	0,00	0,00	0,00	0,00
<b>TOTAL</b>	12.368,38	12.368,38					12.368,38

**RESUMEN DE PAGOS**

PROPUESTO	IMPORTE (Euros)			
	PROPUESTO	FEADER (Eje 2)	MAPA	CAPADR
	12.368,38	10.513,12	1.213,34	641,92

(1) Superficie declarada admisible ajustada con la superficie comprometida.  
(2) Factor de penalización valorando el alcance para el tipo de compromiso.

Puede verificar la integridad de una copia de este documento mediante la lectura del código QR adjunto o mediante el acceso a la dirección <https://ws050.juntadeandalucia.es/verificarFirma> indicando el código de VERIFICACIÓN

FIRMADO POR	JUAN JOSE SOLER GARCIA	FECHA	03/07/2024	
	ROCIO GUIJARRO MILLAN			
VERIFICACIÓN	Pk2jmGCJWUB3686MPKY7GEXJCD3GC4	PÁGINA	1792/2334	



**RECINTOS PROPUESTOS**

REF.	REFERENCIA SIGPAC	CULTIVO DESCRIPCIÓN CULTIVO	S/R	G.PAGO	PEND. MEDIA (%)	SUP. DEC. ADMISIBLE (ha)	SUP. COMPROM. (ha)	SUP. AJUSTADA COMPR.(1) (ha)	SUP. CONV. SIGPAC (ha)	SUP. CERTIF. (ha)	SUP. CAMPO (ha)	SUP. CAMPO DETER. CULT. DECLARADO (ha)	SUP. DEC. REDUCIDA (ha)	SUP. PROPUESTA (ha)
-891501	04-099-030-00677-016	5000 CEBADA-SIN VARIEDAD	S	426	16,50	0,05	0,05	0,05		0,05			0,05	0,05
-778768	04-099-030-90141-011	5000 CEBADA-SIN VARIEDAD	S	426	15,80	7,35	7,35	7,35		7,35			7,35	7,35
1700000005503348	04-099-030-00677-007	5000 CEBADA-SIN VARIEDAD	S	426	12,00	6,10	6,10	6,10		6,10			6,10	6,10
1700000005503350	04-037-009-00067-002	5000 CEBADA-SIN VARIEDAD	S	426	5,80	4,45	4,45	4,45		4,45			4,45	4,45
1700000005503351	04-037-009-00161-001	8000 AVENA-SIN VARIEDAD	S	426	6,10	1,94	1,94	1,94		1,94			1,94	1,94
1700000005503352	04-037-009-00162-001	5000 CEBADA-SIN VARIEDAD	S	426	6,40	0,32	0,32	0,32		0,32			0,32	0,32
1700000005503355	04-099-029-00060-001	8000 AVENA-SIN VARIEDAD	S	426	34,20	4,39	4,39	4,39		4,39			4,39	4,39
-891504	04-099-030-90141-019	104024 ALMENDROS-MARCONA	S	432	18,50	2,39	2,39	2,39		2,39			2,39	2,39
-891500	04-099-030-00677-015	104057 ALMENDROS-AVIJOR	S	432	17,90	3,38	3,38	3,38		3,38			3,38	3,38
-778769	04-099-030-90141-016	104014 ALMENDROS-FERRAGNES	S	432	22,30	0,46	0,46	0,46		0,46			0,46	0,46
-778765	04-099-030-90141-005	104007 ALMENDROS-COMUNA	S	432	22,50	15,38	15,38	15,38		15,38			15,38	15,38
1700000005503354	04-037-007-00368-002	104020 ALMENDROS-GUARA	S	432	4,30	3,67	3,67	3,67		3,67			3,67	3,67
1700000005503373	04-099-030-00677-005	104007 ALMENDROS-COMUNA	S	432	13,50	0,24	0,24	0,24		0,24			0,24	0,24
1700000005503376	04-037-010-00055-008	104014 ALMENDROS-FERRAGNES	S	432	8,10	0,32	0,32	0,32		0,32			0,32	0,32
1700000005503377	04-037-010-00022-002	104057 ALMENDROS-AVIJOR	S	432	5,10	0,20	0,20	0,20		0,20			0,20	0,20
1700000005503378	04-037-010-00068-001	104014 ALMENDROS-FERRAGNES	S	432	8,00	0,90	0,90	0,90		0,90			0,90	0,90
1700000005503381	04-037-007-00372-001	104007 ALMENDROS-COMUNA	S	432	8,20	0,44	0,44	0,44		0,44			0,44	0,44
1700000005503382	04-037-007-00374-003	104024 ALMENDROS-MARCONA	S	432	9,70	1,21	1,21	1,21		1,21			1,21	1,21
1700000005503383	04-037-007-00366-001	104057 ALMENDROS-AVIJOR	S	432	6,20	1,00	1,00	1,00		1,00			1,00	1,00
1700000005503384	04-037-007-00368-001	104057 ALMENDROS-AVIJOR	S	432	7,40	0,92	0,92	0,92		0,92			0,92	0,92
1700000005503385	04-037-007-00378-001	104020 ALMENDROS-GUARA	S	432	22,30	0,38	0,38	0,38		0,38			0,38	0,38
1700000005503386	04-037-007-00379-001	104020 ALMENDROS-GUARA	S	432	21,50	1,24	1,24	1,24		1,24			1,24	1,24
1700000005503387	04-037-007-00374-005	104024 ALMENDROS-MARCONA	S	432	8,30	0,22	0,22	0,22		0,22			0,22	0,22
1700000005503388	04-037-009-00159-001	104007 ALMENDROS-COMUNA	S	432	5,60	0,65	0,65	0,65		0,65			0,65	0,65
1700000005503389	04-037-010-00021-002	104014 ALMENDROS-FERRAGNES	S	432	13,20	0,26	0,26	0,26		0,26			0,26	0,26
1700000005503390	04-037-007-00379-002	104007 ALMENDROS-COMUNA	S	432	20,80	0,26	0,26	0,26		0,26			0,26	0,26
1700000005503391	04-037-007-00381-001	104007 ALMENDROS-COMUNA	S	432	19,00	0,29	0,29	0,29		0,29			0,29	0,29
1700000005503392	04-099-030-00678-003	104020 ALMENDROS-GUARA	S	432	22,90	6,82	6,82	6,82		6,82			6,82	6,82
1700000005503393	04-099-030-00678-009	104024 ALMENDROS-MARCONA	S	432	11,70	4,66	4,66	4,66		4,66			4,66	4,66
1700000005503394	04-099-030-01119-009	104024 ALMENDROS-MARCONA	S	432	17,00	2,11	2,11	2,11		2,11			2,11	2,11
1700000005503395	04-099-030-01118-008	104022 ALMENDROS-LARGUETA	S	432	21,90	1,21	1,21	1,21		1,21			1,21	1,21
1700000005503398	04-099-030-00678-015	104024 ALMENDROS-MARCONA	S	432	21,30	3,77	3,77	3,77		3,77			3,77	3,77
1700000005503399	04-099-030-00678-004	104024 ALMENDROS-MARCONA	S	432	13,50	0,26	0,26	0,26		0,26			0,26	0,26
1700000005503400	04-037-010-00053-001	104014 ALMENDROS-FERRAGNES	S	432	16,20	0,55	0,55	0,55		0,55			0,55	0,55
1700000005503401	04-099-030-00677-008	104007 ALMENDROS-COMUNA	S	432	17,90	0,56	0,56	0,56		0,56			0,56	0,56
-1447717	04-099-030-90141-021	20000 BARBECHO TRADICIONAL-SIN VARIEDAD	S	434	15,90	1,21	1,21	1,21		1,21			1,21	1,21
-778766	04-099-030-90141-011	20000 BARBECHO TRADICIONAL-SIN VARIEDAD	S	434	15,80	9,29	9,29	9,29		9,29			9,29	9,29
-556793	04-099-030-00693-011	20000 BARBECHO TRADICIONAL-SIN VARIEDAD	S	434	17,50	0,07	0,07	0,07		0,07			0,07	0,07
1700000005503357	04-099-029-00060-011	20000 BARBECHO TRADICIONAL-SIN VARIEDAD	S	434	35,60	0,72	0,72	0,72		0,72			0,72	0,72
1700000005503359	04-099-029-00060-004	20000 BARBECHO TRADICIONAL-SIN VARIEDAD	S	434	42,40	0,49	0,49	0,49		0,49			0,49	0,49
1700000005503360	04-099-029-00060-012	20000 BARBECHO TRADICIONAL-SIN VARIEDAD	S	434	36,80	0,42	0,42	0,42		0,42			0,42	0,42
1700000005503362	04-099-029-00060-002	20000 BARBECHO TRADICIONAL-SIN VARIEDAD	S	434	30,20	1,07	1,07	1,07		1,07			1,07	1,07

**INCIDENCIAS**


**INCIDENCIA DESCRIPCIÓN**

- 100402 Recinto solicitado no forma parte de ningún organismo de control autorizado para la producción ecológica en Andalucía o fecha de inscripción posterior al plazo establecido ( Anexo I. Criterios de Subvencionabilidad. Orden 28 de marzo de 2023 ).  
 Ref:1700000005503380 Recinto:04-006-001-00159-00001 Cultivo:104014 ALMENDROS-FERRAGNES Secano  
 Ref:1700000005503358 Recinto:04-099-029-00060-00003 Cultivo:104057 ALMENDROS-AVIJOR Secano  
 Ref:1700000005503347 Recinto:04-099-030-00677-00006 Cultivo:104057 ALMENDROS-AVIJOR Secano  
 Ref:1700000005503372 Recinto:04-099-030-00677-00018 Cultivo:104057 ALMENDROS-AVIJOR Secano  
 Ref:-891505 Recinto:04-099-030-90141-00020 Cultivo:20000 BARBECHO TRADICIONAL-SIN VARIEDAD Secano
- 100406 Grupo de cultivo declarado en el recinto no coincide con el grupo de cultivo existente en el organismo de control autorizado para la producción ecológica en Andalucía ( Anexo I. Criterios de Subvencionabilidad. Orden 28 de marzo de 2023 ).  
 Ref:1700000005503358 Recinto:04-099-029-00060-00003 Cultivo:104057 ALMENDROS-AVIJOR Secano Grupo de SIPEA:  
 HERBACEOS  
 Ref:1700000005503347 Recinto:04-099-030-00677-00006 Cultivo:104057 ALMENDROS-AVIJOR Secano Grupo de SIPEA:  
 HERBACEOS
- 100424 Solicita recinto que no está comprometido para la operación.  
 Ref:1700000005503380 Recinto:04-006-001-00159-00001 Cultivo:104014 ALMENDROS-FERRAGNES Secano  
 Ref:1700000005503358 Recinto:04-099-029-00060-00003 Cultivo:104057 ALMENDROS-AVIJOR Secano  
 Ref:1700000005503347 Recinto:04-099-030-00677-00006 Cultivo:104057 ALMENDROS-AVIJOR Secano  
 Ref:1700000005503372 Recinto:04-099-030-00677-00018 Cultivo:104057 ALMENDROS-AVIJOR Secano  
 Ref:-891505 Recinto:04-099-030-90141-00020 Cultivo:20000 BARBECHO TRADICIONAL-SIN VARIEDAD Secano

(1) Superficie declarada admisible ajustada con la superficie comprometida.  
 (2) Factor de penalización valorando el alcance para el tipo de compromiso.

Puede verificar la integridad de una copia de este documento mediante la lectura del código QR adjunto o mediante el acceso a la dirección <https://ws050.juntadeandalucia.es/verificarFirma> indicando el código de VERIFICACIÓN

FIRMADO POR	JUAN JOSE SOLER GARCIA	FECHA	03/07/2024
	ROCIO GUIJARRO MILLAN		
VERIFICACIÓN	Pk2jmGCJWUB3686MPKY7GEXJCD3GC4	PÁGINA	1793/2334





**APELLIDOS Y NOMBRE / RAZÓN SOCIAL**

QUILES RAMAL DOMINGO

**NIF**  
\*\*\*\*5628\*

**EXPEDIENTE**  
1097869

**ANUALIDAD DE PAGO**

1ª

**IMPORTE POR ANUALIDAD**

	2023	2024	2025	2026	2027
IMPORTE MÁXIMO SUBVENCIONABLE	1.146,07 €	1.146,07 €	1.146,07 €	1.146,07 €	1.146,07 €
IMPORTE MEDIO DE TRANSFERENCIA (€/ha)	216,24 €	216,24 €	216,24 €	216,24 €	216,24 €

**RESUMEN DE UNIDADES**

Cód	GRUPO DE PAGO	Sup. Dec. Admisible (ha)	Sup. Comprometida (ha)	Sup. ajustada compromiso (1) (ha)	% sobredec.	Sup. Propuesta (ha)	Importe Declarado	Importe Topado	Importe Propuesto	Importe tras sobredec.
432	FRUTALES SECANO	5,30		5,30	0,00	5,30	1.146,07	1.146,07	1.146,07	1.146,07
<b>TOTAL</b>		5,30	5,30	5,30		5,30	1.146,07	1.146,07	1.146,07	1.146,07

**APLICACIÓN DE REDUCCIONES Y PENALIZACIONES**

GRUPO DE PAGO	Importe Calculado	Importe prereduc.	Criterios de subvencionabilidad y compromisos	Presentación tardía	Omisión declaración	Condicionalidad	IMPORTE (Euros) PROPUESTO
FRUTALES SECANO	1.146,07	1.146,07	0,00	0,00	0,00	0,00	1.146,07
<b>TOTAL</b>	1.146,07	1.146,07					1.146,07

**RESUMEN DE PAGOS**

	IMPORTE (Euros)		
	PROPUESTO	FEADER (Eje 2)	MAPA
PROPUESTO	1.146,07	974,16	112,43
			CAPADR 59,48

**RECINTOS PROPUESTOS**

REF.	REFERENCIA SIGPAC	CULTIVO	DESCRIPCIÓN CULTIVO	S/R	G.PAGO	PEND. MEDIA (%)	SUP. DEC. ADMISIBLE (ha)	SUP. COMPROM. (ha)	SUP. AJUSTADA COMPROM. (1) (ha)	SUP. CONV. SIGPAC (ha)	SUP. CERTIE (ha)	SUP. CAMPO (ha)	SUP. CAMPO DETER. CULT. DECLARADO (ha)	SUP. DEC. REDUCIDA (ha)	SUP. PROPUESTA (ha)
4119833	04-099-005-00161-001	104020	ALMENDROS-GUARA	S	432	23,70	0,14	0,14	0,14		0,14			0,14	0,14
4119834	04-099-005-00149-002	104020	ALMENDROS-GUARA	S	432	16,60	5,16	5,16	5,16		5,16			5,16	5,16

(1) Superficie declarada admisible ajustada con la superficie comprometida.  
(2) Factor de penalización valorando el alcance para el tipo de compromiso.

Puede verificar la integridad de una copia de este documento mediante la lectura del código QR adjunto o mediante el acceso a la dirección <https://ws050.juntadeandalucia.es/verificarFirma> indicando el código de VERIFICACIÓN

FIRMADO POR	JUAN JOSE SOLER GARCIA	FECHA	03/07/2024	
	ROCIO GUIJARRO MILLAN			
VERIFICACIÓN	Pk2jmGCJWUB3686MPKY7GEXJCD3GC4	PÁGINA	1794/2334	



**APELLIDOS Y NOMBRE / RAZÓN SOCIAL**

QUILES TUNEZ FRANCISCO

**NIF**

\*\*\*\*4891\*

**EXPEDIENTE**

1011687

**ANUALIDAD DE PAGO**

1ª

**IMPORTE POR ANUALIDAD**

	2023	2024	2025	2026	2027
IMPORTE MÁXIMO SUBVENCIONABLE	8.649,60 €	8.649,60 €	8.649,60 €	8.649,60 €	8.649,60 €
IMPORTE MEDIO DE TRANSFERENCIA (€/ha)	216,24 €	216,24 €	216,24 €	216,24 €	216,24 €

**RESUMEN DE UNIDADES**

Cód	GRUPO DE PAGO	Sup. Dec. Admisible (ha)	Sup. Comprometida (ha)	Sup. ajustada compromiso (1) (ha)	% sobredec.	Sup. Propuesta (ha)	Importe Declarado	Importe Topado	Importe Propuesto	Importe tras sobredec.
432	FRUTALES SECANO	44,16		40,00	0,00	40,00	8.649,60	8.649,60	8.649,60	8.649,60
<b>TOTAL</b>		44,16	40,00	40,00		40,00	8.649,60	8.649,60	8.649,60	8.649,60

**APLICACIÓN DE REDUCCIONES Y PENALIZACIONES**

GRUPO DE PAGO	Importe Calculado	Importe prerreduc.	Criterios de subvencionabilidad y compromisos	Presentación tardía	Omisión declaración	Condicionalidad	IMPORTE (Euros) PROPUESTO
FRUTALES SECANO	8.649,60	8.649,60	0,00	0,00	0,00	0,00	8.649,60
<b>TOTAL</b>	8.649,60	8.649,60					8.649,60

**RESUMEN DE PAGOS**

	IMPORTE (Euros)			
	PROPUESTO	FEADER (Eje 2)	MAPA	CAPADR
PROPUESTO	8.649,60	7.352,16	848,53	448,91

**RECINTOS PROPUESTOS**

REF.	REFERENCIA SIGPAC	CULTIVO DESCRIPCIÓN CULTIVO	S/R	G.PAGO	PEND. MEDIA (%)	SUP. DEC. ADMISIBLE (ha)	SUP. COMPROM. (ha)	SUP. AJUSTADA COMPROM. (1) (ha)	SUP. CONV. SIGPAC (ha)	SUP. CERTIE (ha)	SUP. CAMPO (ha)	SUP. CAMPO DETER. CULT. DECLARADO (ha)	SUP. DEC. REDUCIDA (ha)	SUP. PROPUESTA (ha)
170000007213046	04-070-002-00131-001	104024	S	432	10,20	1,99	1,99	1,99	1,99	1,99			1,99	1,99
170000007213047	04-070-002-00131-003	104024	S	432	9,70	0,09	0,09	0,09	0,09	0,09			0,09	0,09
170000007213048	04-070-002-00375-001	104024	S	432	11,50	1,81	1,81	1,81	1,81	1,81			1,81	1,81
170000007213049	04-070-002-00376-002	104024	S	432	8,50	2,03	2,03	2,03	2,03	2,03			2,03	2,03
170000007213050	04-070-011-00193-001	104022	S	432	16,00	0,94	0,94	0,94	0,94	0,94			0,94	0,94
170000007213051	04-070-011-00213-004	104022	S	432	27,40	1,17	1,17	1,17	1,17	1,17			1,17	1,17
170000007213052	04-070-011-00204-002	104057	S	432	4,20	0,76	0,76	0,76	0,76	0,76			0,76	0,76
170000007213053	04-070-011-00192-001	104022	S	432	16,20	1,59	1,59	1,59	1,59	1,59			1,59	1,59
170000007213055	04-070-011-00214-002	104022	S	432	23,00	0,62	0,62	0,62	0,62	0,62			0,62	0,62
170000007213056	04-070-003-00465-001	104022	S	432	23,30	3,75	3,75	3,75	3,75	3,75			3,75	3,75
170000007213057	04-070-011-00273-003	104022	S	432	11,50	0,28	0,28	0,28	0,28	0,28			0,28	0,28
170000007213058	04-070-003-00376-001	104008	S	432	15,20	1,28	1,28	1,28	1,28	1,28			1,28	1,28
170000007213059	04-070-003-00455-002	104022	S	432	19,90	3,55	3,55	3,55	3,55	3,55			3,55	3,55
170000007213061	04-070-003-00406-001	104022	S	432	22,20	7,66	7,66	7,66	7,66	7,66			7,66	7,66
170000007213062	04-070-011-00238-001	104022	S	432	14,30	0,18	0,18	0,18	0,18	0,18			0,18	0,18
170000007213063	04-070-003-00420-001	104008	S	432	15,40	1,61	1,61	1,61	1,61	1,61			1,61	1,61
170000007213064	04-070-011-00213-003	104022	S	432	40,90	0,15	0,15	0,15	0,15	0,15			0,15	0,15
170000007213065	04-070-011-00214-001	104022	S	432	27,80	0,07	0,07	0,07	0,07	0,07			0,07	0,07
170000007213066	04-070-003-00584-001	104008	S	432	9,80	0,09	0,09	0,09	0,09	0,09			0,09	0,09
170000007213067	04-070-003-00324-001	104008	S	432	2,60	0,29	0,29	0,29	0,29	0,29			0,29	0,29
170000007213068	04-070-003-00323-001	104022	S	432	0,70	0,39	0,39	0,39	0,39	0,39			0,39	0,39
170000007213069	04-070-002-00141-006	104008	S	432	11,80	6,48	6,48	6,48	6,48	6,48			6,48	6,48
170000007213070	04-070-002-00131-002	104024	S	432	11,80	0,08	0,08	0,08	0,08	0,08			0,08	0,08
170000007213071	04-070-002-00208-001	104008	S	432	9,00	0,24	0,24	0,24	0,24	0,24			0,24	0,24
170000007213072	04-070-002-00218-001	104020	S	432	3,40	0,67	0,67	0,67	0,67	0,67			0,67	0,67
170000007213073	04-070-003-00444-001	104008	S	432	17,80	2,55	2,55	2,55	2,55	2,55			2,55	2,55
170000007213074	04-070-003-00440-001	104022	S	432	26,60	0,36	0,36	0,36	0,36	0,36			0,36	0,36
170000007213075	04-070-003-00439-001	104022	S	432	20,00	0,76	0,76	0,76	0,76	0,76			0,76	0,76
170000007213076	04-070-003-00472-001	104008	S	432	27,30	0,16	0,16	0,16	0,16	0,16			0,16	0,16
170000007213077	04-070-003-00468-001	104022	S	432	20,90	1,77	1,77	1,77	1,77	1,77			1,77	1,77
170000007213078	04-070-003-00493-001	104022	S	432	11,70	0,79	0,79	0,79	0,79	0,79			0,79	0,79

(1) Superficie declarada admisible ajustada con la superficie comprometida.  
(2) Factor de penalización valorando el alcance para el tipo de compromiso.

Puede verificar la integridad de una copia de este documento mediante la lectura del código QR adjunto o mediante el acceso a la dirección <https://ws050.juntadeandalucia.es/verificarFirma> indicando el código de VERIFICACIÓN

FIRMADO POR	JUAN JOSE SOLER GARCIA	FECHA	03/07/2024	
	ROCIO GUIJARRO MILLAN			
VERIFICACIÓN	Pk2jmGCJWUB3686MPKY7GEXJCD3GC4	PÁGINA	1795/2334	



**INCIDENCIAS**

**INCIDENCIA DESCRIPCIÓN**

242	Recinto pendiente de acreditación de titularidad. Ref:170000007213054 Recinto:04-070-003-00463-00001 Cultivo:104022 ALMENDROS-LARGUETA Secano
100424	Solicita recinto que no está comprometido para la operación. Ref:170000007213054 Recinto:04-070-003-00463-00001 Cultivo:104022 ALMENDROS-LARGUETA Secano

(1) Superficie declarada admisible ajustada con la superficie comprometida.  
(2) Factor de penalización valorando el alcance para el tipo de compromiso.

Puede verificar la integridad de una copia de este documento mediante la lectura del código QR adjunto o mediante el acceso a la dirección <https://ws050.juntadeandalucia.es/verificarFirma> indicando el código de VERIFICACIÓN

FIRMADO POR	JUAN JOSE SOLER GARCIA	FECHA	03/07/2024	
	ROCIO GUIJARRO MILLAN			
VERIFICACIÓN	Pk2jmGCJWUB3686MPKY7GEXJCD3GC4	PÁGINA	1796/2334	





<u>APELLIDOS Y NOMBRE / RAZÓN SOCIAL</u>	<u>NIF</u>	<u>EXPEDIENTE</u>	<u>ANUALIDAD DE PAGO</u>
RAMAL NAVARRO JOSE	****1297*	1176080	

**RESUMEN DE PAGOS**

	<u>IMPORTE (Euros)</u>			
	<u>PROPUESTO</u>	<u>FEADER (Eje 2)</u>	<u>MAPA</u>	<u>CAPADR</u>
PROPUESTO	0,00	0,00	0,00	0,00

**INCIDENCIAS**

**INCIDENCIA DESCRIPCIÓN**

- 7162 Se advierte que en el impreso DATOS DE RECINTOS no está consignada la operación solicitada en el impreso SOLICITA LINEAS DE AYUDA DE DESARROLLO RURAL.
- 100407 Explotación solicitada no forma parte de ningún organismo de control autorizado para la producción ecológica en Andalucía o fecha de inscripción posterior al plazo establecido ( Anexo I. Criterios de Subvencionabilidad. Orden 28 de marzo de 2023 ).  
Explotación:ES040990001178 Especie:CAPRINA  
Explotación:ES040990001178 Especie:OVINA
- 101008 Expediente sin compromisos vigentes.  
Operación:6503.2

(1) Superficie declarada admisible ajustada con la superficie comprometida.  
(2) Factor de penalización valorando el alcance para el tipo de compromiso.

Puede verificar la integridad de una copia de este documento mediante la lectura del código QR adjunto o mediante el acceso a la dirección <a href="https://ws050.juntadeandalucia.es/verificarFirma">https://ws050.juntadeandalucia.es/verificarFirma</a> indicando el código de VERIFICACIÓN				
FIRMADO POR	JUAN JOSE SOLER GARCIA	FECHA	03/07/2024	
	ROCIO GUIJARRO MILLAN			
VERIFICACIÓN	Pk2jmGCJWUB3686MPKY7GEXJCD3GC4	PÁGINA	1797/2334	

**APELLIDOS Y NOMBRE / RAZÓN SOCIAL**

RAME MALDONADO GLORIA

**NIF**

\*\*\*3541\*

**EXPEDIENTE**

1184862

**ANUALIDAD DE PAGO**

1ª

**IMPORTE POR ANUALIDAD**

	2023	2024	2025	2026	2027
IMPORTE MÁXIMO SUBVENCIONABLE	667,85 €	667,85 €	667,85 €	667,85 €	667,85 €
IMPORTE MEDIO DE TRANSFERENCIA (€/ha)	349,66 €	349,66 €	349,66 €	349,66 €	349,66 €

**RESUMEN DE UNIDADES**

Cód	GRUPO DE PAGO	Sup. Dec. Admisible (ha)	Sup. Comprometida (ha)	Sup. ajustada compromiso (I) (ha)	% sobredec.	Sup. Propuesta (ha)	Importe Declarado	Importe Topado	Importe Propuesto	Importe tras sobredec.
433	FRUTALES REGADÍO	1,91		1,91	0,00	1,91	667,85	667,85	667,85	667,85
<b>TOTAL</b>		1,91	1,91	1,91		1,91	667,85	667,85	667,85	667,85

**APLICACIÓN DE REDUCCIONES Y PENALIZACIONES**

GRUPO DE PAGO	Importe Calculado	Importe prereduc.	Criterios de subvencionabilidad y compromisos	Presentación tardía	Omisión declaración	Condicionabilidad	IMPORTE (Euros) PROPUESTO
FRUTALES REGADÍO	667,85	667,85	0,00	0,00	0,00	0,00	667,85
<b>TOTAL</b>	667,85	667,85					667,85

**RESUMEN DE PAGOS**

	IMPORTE (Euros)			
	PROPUESTO	FEADER (Eje 2)	MAPA	CAPADR
PROPUESTO	667,85	567,67	65,52	34,66

**RECINTOS PROPUESTOS**

REF.	REFERENCIA SIGPAC	CULTIVO	DESCRIPCIÓN CULTIVO	S/R	G.PAGO	PEND. MEDIA (%)	SUP. DEC. ADMISIBLE (ha)	SUP. COMPROM. (ha)	SUP. AJUSTADA COMPR.(I) (ha)	SUP. CONV. SIGPAC (ha)	SUP. CERTIE. (ha)	SUP. CAMPO (ha)	SUP. CAMPO DETER. CULT. DECLARADO (ha)	SUP. DEC. REDUCIDA (ha)	SUP. PROPUESTA (ha)
1700000006568799	04-047-021-00272-001	206003	NARANJO-NAVELATE	R	433	1,70	0,18	0,18	0,18		0,18			0,18	0,18
1700000006568800	04-047-021-00436-001	206003	NARANJO-NAVELATE	R	433	1,50	0,31	0,31	0,31		0,31			0,31	0,31
1700000006568801	04-047-021-00329-001	206003	NARANJO-NAVELATE	R	433	1,60	0,70	0,70	0,70		0,70			0,70	0,70
1700000006568803	04-047-021-00322-001	209200	MANDARINO-MANDARINO COMÚN	R	433	3,60	0,15	0,15	0,15		0,15			0,15	0,15
1700000006568804	04-047-021-00322-001	206003	NARANJO-NAVELATE	R	433	3,60	0,57	0,57	0,57		0,57			0,57	0,57

**INCIDENCIAS****INCIDENCIA DESCRIPCIÓN**

- 8227 Línea de declaración monitorizada en la que no ha habido respuesta por parte del productor y, por tanto, sin Juicio Experto de campo.  
Ref:1700000006568805 Recinto:04-047-021-00292-00004 Cultivo:206003 NARANJO-NAVELATE
- 100424 Solicita recinto que no está comprometido para la operación.  
Ref:1700000006568805 Recinto:04-047-021-00292-00004 Cultivo:206003 NARANJO-NAVELATE Regadío

(1) Superficie declarada admisible ajustada con la superficie comprometida.  
(2) Factor de penalización valorando el alcance para el tipo de compromiso.

Puede verificar la integridad de una copia de este documento mediante la lectura del código QR adjunto o mediante el acceso a la dirección <https://ws050.juntadeandalucia.es/verificarFirma> indicando el código de VERIFICACIÓN

FIRMADO POR	JUAN JOSE SOLER GARCIA	FECHA	03/07/2024	
	ROCIO GUIJARRO MILLAN			
VERIFICACIÓN	Pk2jmGCJWUB3686MPKY7GEXJCD3GC4	PÁGINA	1798/2334	



**APELLIDOS Y NOMBRE / RAZÓN SOCIAL** **NIF** **EXPEDIENTE** **ANUALIDAD DE PAGO**  
 RAMIREZ ANDRES JUAN JOSE \*\*\*\*8486\* 1207674 1ª

**IMPORTE POR ANUALIDAD**

	2023	2024	2025	2026	2027
IMPORTE MÁXIMO SUBVENCIONABLE	8.853,39 €	8.853,39 €	8.853,39 €	8.853,39 €	8.853,39 €
IMPORTE MEDIO DE TRANSFERENCIA (€/ha)	349,66 €	349,66 €	349,66 €	349,66 €	349,66 €

**RESUMEN DE UNIDADES**

Cód	GRUPO DE PAGO	Sup. Dec. Admisible (ha)	Sup. Comprometida (ha)	Sup. ajustada compromiso (1) (ha)	% sobredec.	Sup. Propuesta (ha)	Importe Declarado	Importe Topado	Importe Propuesto	Importe tras sobredec.
433	FRUTALES REGADÍO	25,36		25,32	0,00	25,32	8.853,39	8.853,39	8.853,39	8.853,39
<b>TOTAL</b>		25,36	25,32	25,32		25,32	8.853,39	8.853,39	8.853,39	8.853,39

**APLICACIÓN DE REDUCCIONES Y PENALIZACIONES**

GRUPO DE PAGO	Importe Calculado	Importe prereduc.	Criterios de subvencionabilidad y compromisos	Presentación tardía	Omisión declaración	Condicionality	IMPORTE (Euros) PROPUESTO
FRUTALES REGADÍO	8.853,39	8.853,39	0,00	0,00	0,00	0,00	8.853,39
<b>TOTAL</b>	8.853,39	8.853,39					8.853,39

**RESUMEN DE PAGOS**

	IMPORTE ( Euros )			
	PROPUESTO	FEADER (Eje 2)	MAPA	CAPADR
PROPUESTO	8.853,39	7.525,38	868,52	459,49

(1) Superficie declarada admisible ajustada con la superficie comprometida.

(2) Factor de penalización valorando el alcance para el tipo de compromiso.

Puede verificar la integridad de una copia de este documento mediante la lectura del código QR adjunto o mediante el acceso a la dirección <https://ws050.juntadeandalucia.es/verificarFirma> indicando el código de VERIFICACIÓN

FIRMADO POR	JUAN JOSE SOLER GARCIA	FECHA	03/07/2024	
	ROCIO GUIJARRO MILLAN			
VERIFICACIÓN	Pk2jmGCJWUB3686MPKY7GEXJCD3GC4	PÁGINA	1799/2334	

**RECINTOS PROPUESTOS**

REF.	REFERENCIA SIGPAC	CULTIVO DESCRIPCIÓN CULTIVO	S/R	G.PAGO	PEND. MEDIA (%)	SUP. DEC. ADMISIBLE (ha)	SUP. COMPROM. (ha)	SUP. AJUSTADA COMPR.(1) (ha)	SUP. CONV. SIGPAC (ha)	SUP. CERTIF. (ha)	SUP. CAMPO (ha)	SUP. CAMPO DETER. CULT. (ha)	SUP. DEC. REDUCIDA (ha)	SUP. PROPUESTA (ha)
-150804	04-054-007-00040-020	206003 NARANJO-NAVELATE	R	433	15,50	0,01	0,01	0,01		0,03			0,01	0,01
-979522	04-054-007-00072-005	206003 NARANJO-NAVELATE	R	433	10,30	0,11	0,11	0,11		0,11			0,11	0,11
-979521	04-054-007-00048-004	206003 NARANJO-NAVELATE	R	433	52,80	0,05	0,05	0,05		0,05			0,05	0,05
-145406	04-054-007-00154-335	206003 NARANJO-NAVELATE	R	433	23,40	0,12	0,12	0,12		0,12			0,12	0,12
-145405	04-054-007-00154-336	206003 NARANJO-NAVELATE	R	433	14,20	0,25	0,25	0,25		0,25			0,25	0,25
-145404	04-054-007-00074-012	206003 NARANJO-NAVELATE	R	433	18,10	0,20	0,20	0,20		0,20			0,20	0,20
-145215	04-054-007-00146-001	206003 NARANJO-NAVELATE	R	433	6,90	0,05	0,05	0,05		0,05			0,05	0,05
4118532	04-054-007-00047-013	206003 NARANJO-NAVELATE	R	433	9,50	0,18	0,18	0,18		0,18			0,18	0,18
4118696	04-054-007-00148-001	206003 NARANJO-NAVELATE	R	433	7,70	0,08	0,08	0,08		0,08			0,08	0,08
4185724	04-054-007-00147-001	206003 NARANJO-NAVELATE	R	433	18,80	0,06	0,06	0,06		0,06			0,06	0,06
1700000005264885	04-054-007-00047-009	209200 MANDARINO-MANDARINO COMÚN	R	433	13,10	0,56	0,56	0,56		0,56			0,56	0,56
1700000005264886	04-054-007-00047-008	206003 NARANJO-NAVELATE	R	433	9,10	0,40	0,40	0,40		0,40			0,40	0,40
1700000005264887	04-054-007-00047-046	209200 MANDARINO-MANDARINO COMÚN	R	433	10,20	0,50	0,50	0,50		0,50			0,50	0,50
1700000005264888	04-054-007-00040-029	209200 MANDARINO-MANDARINO COMÚN	R	433	5,60	0,25	0,25	0,25		0,25			0,25	0,25
1700000005264891	04-054-007-00047-217	209200 MANDARINO-MANDARINO COMÚN	R	433	17,10	0,17	0,17	0,17		0,17			0,17	0,17
1700000005264894	04-054-007-00154-104	209200 MANDARINO-MANDARINO COMÚN	R	433	13,80	0,06	0,06	0,06		0,06			0,06	0,06
1700000005264895	04-054-007-00154-129	209200 MANDARINO-MANDARINO COMÚN	R	433	11,90	0,17	0,17	0,17		0,17			0,17	0,17
1700000005264896	04-054-007-00154-053	209200 MANDARINO-MANDARINO COMÚN	R	433	12,10	0,50	0,50	0,50		0,50			0,50	0,50
1700000005264897	04-054-007-00154-055	209200 MANDARINO-MANDARINO COMÚN	R	433	10,30	0,23	0,22	0,22		0,22			0,22	0,22
1700000005264898	04-054-007-00154-051	209200 MANDARINO-MANDARINO COMÚN	R	433	15,10	0,19	0,19	0,19		0,19			0,19	0,19
1700000005264899	04-054-007-00154-052	209200 MANDARINO-MANDARINO COMÚN	R	433	7,80	0,33	0,33	0,33		0,33			0,33	0,33
1700000005264900	04-054-007-00047-006	209200 MANDARINO-MANDARINO COMÚN	R	433	8,10	0,24	0,24	0,24		0,24			0,24	0,24
1700000005264901	04-054-007-00154-043	209200 MANDARINO-MANDARINO COMÚN	R	433	10,90	0,03	0,03	0,03		0,03			0,03	0,03
1700000005264910	04-054-007-00154-057	206003 NARANJO-NAVELATE	R	433	18,60	0,28	0,27	0,27		0,27			0,27	0,27
1700000005264912	04-054-007-00047-001	206003 NARANJO-NAVELATE	R	433	14,90	8,11	8,11	8,11		8,11			8,11	8,11
1700000005264913	04-054-007-00154-300	206003 NARANJO-NAVELATE	R	433	24,90	0,01	0,01	0,01		0,01			0,01	0,01
1700000005264914	04-054-007-00040-057	206003 NARANJO-NAVELATE	R	433	9,90	6,02	6,02	6,02		6,02			6,02	6,02
1700000005264915	04-054-007-00040-056	206003 NARANJO-NAVELATE	R	433	5,30	0,16	0,16	0,16		0,16			0,16	0,16
1700000005264916	04-054-007-00154-056	206003 NARANJO-NAVELATE	R	433	21,50	0,48	0,46	0,46		0,46			0,46	0,46
1700000005264918	04-054-007-00040-041	206003 NARANJO-NAVELATE	R	433	48,40	0,04	0,04	0,04		0,04			0,04	0,04
1700000005264919	04-054-007-00048-002	206003 NARANJO-NAVELATE	R	433	24,20	0,12	0,12	0,12		0,12			0,12	0,12
1700000005264920	04-054-007-00047-007	206003 NARANJO-NAVELATE	R	433	13,20	0,23	0,23	0,23		0,23			0,23	0,23
1700000005264922	04-054-007-00044-001	206003 NARANJO-NAVELATE	R	433	9,20	0,09	0,09	0,09		0,09			0,09	0,09
1700000005264923	04-054-007-00045-001	207004 LIMONERO-VERNA	R	433	23,20	0,20	0,20	0,20		0,20			0,20	0,20
1700000005264924	04-054-007-00046-001	207004 LIMONERO-VERNA	R	433	15,30	0,43	0,43	0,43		0,43			0,43	0,43
1700000005264925	04-054-007-00047-057	206003 NARANJO-NAVELATE	R	433	30,10	3,54	3,54	3,54		3,54			3,54	3,54
1700000005264926	04-054-007-00154-007	207004 LIMONERO-VERNA	R	433	15,40	0,19	0,19	0,19		0,19			0,19	0,19
1700000005264928	04-054-007-00154-006	206003 NARANJO-NAVELATE	R	433	24,80	0,05	0,05	0,05		0,05			0,05	0,05
1700000005264929	04-054-007-00154-005	206003 NARANJO-NAVELATE	R	433	14,60	0,03	0,03	0,03		0,03			0,03	0,03
1700000005264932	04-054-007-00072-001	206003 NARANJO-NAVELATE	R	433	18,70	0,26	0,26	0,26		0,26			0,26	0,26
1700000005264933	04-054-007-00048-003	206003 NARANJO-NAVELATE	R	433	21,60	0,38	0,38	0,38		0,38			0,38	0,38

**INCIDENCIAS****INCIDENCIA DESCRIPCIÓN**

- 242 Recinto pendiente de acreditación de titularidad.  
 Ref:-69133 Recinto:04-054-007-00074-00008 Cultivo:206003 NARANJO-NAVELATE Regadío  
 Ref:4118551 Recinto:04-054-007-00074-00008 Cultivo:207002 LIMONERO-FINO Regadío  
 Ref:-69204 Recinto:04-054-007-00074-00008 Cultivo:207002 LIMONERO-FINO Regadío
- 100424 Solicita recinto que no está comprometido para la operación.  
 Ref:-69133 Recinto:04-054-007-00074-00008 Cultivo:206003 NARANJO-NAVELATE Regadío  
 Ref:4118551 Recinto:04-054-007-00074-00008 Cultivo:207002 LIMONERO-FINO Regadío  
 Ref:-69204 Recinto:04-054-007-00074-00008 Cultivo:207002 LIMONERO-FINO Regadío

(1) Superficie declarada admisible ajustada con la superficie comprometida.  
 (2) Factor de penalización valorando el alcance para el tipo de compromiso.

Puede verificar la integridad de una copia de este documento mediante la lectura del código QR adjunto o mediante el acceso a la dirección <https://ws050.juntadeandalucia.es/verificarFirma> indicando el código de VERIFICACIÓN

FIRMADO POR	JUAN JOSE SOLER GARCIA	FECHA	03/07/2024	
	ROCIO GUIJARRO MILLAN			
VERIFICACIÓN	Pk2jmGCJWUB3686MPKY7GEXJCD3GC4	PÁGINA	1800/2334	



**APELLIDOS Y NOMBRE / RAZÓN SOCIAL**

RAMIREZ FERNANDEZ FRANCISCO

**NIF**

\*\*\*\*0925\*

**EXPEDIENTE**

1226180

**ANUALIDAD DE PAGO**

1ª

**IMPORTE POR ANUALIDAD**

	2023	2024	2025	2026	2027
IMPORTE MÁXIMO SUBVENCIONABLE	1.987,25 €	1.987,25 €	1.987,25 €	1.987,25 €	1.987,25 €
IMPORTE MEDIO DE TRANSFERENCIA (€/ha)	216,24 €	216,24 €	216,24 €	216,24 €	216,24 €

**RESUMEN DE UNIDADES**

Cód	GRUPO DE PAGO	Sup. Dec. Admisible (ha)	Sup. Comprometida (ha)	Sup. ajustada compromiso (I) (ha)	% sobredec.	Sup. Propuesta (ha)	Importe Declarado	Importe Topado	Importe Propuesto	Importe tras sobredec.
432	FRUTALES SECANO	9,19		9,19	0,00	9,19	1.987,25	1.987,25	1.987,25	1.987,25
<b>TOTAL</b>		9,19	9,19	9,19		9,19	1.987,25	1.987,25	1.987,25	1.987,25

**APLICACIÓN DE REDUCCIONES Y PENALIZACIONES**

GRUPO DE PAGO	Importe Calculado	Importe prerreduc.	Criterios de subvencionabilidad y compromisos	Presentación tardía	Omisión declaración	Condicionabilidad	IMPORTE (Euros) PROPUESTO
FRUTALES SECANO	1.987,25	1.987,25	0,00	0,00	0,00	0,00	1.987,25
<b>TOTAL</b>	1.987,25	1.987,25					1.987,25

**RESUMEN DE PAGOS**

	IMPORTE (Euros)			
	PROPUESTO	FEADER (Eje 2)	MAPA	CAPADR
PROPUESTO	1.987,25	1.689,16	194,95	103,14

**RECINTOS PROPUESTOS**

REF.	REFERENCIA SIGPAC	CULTIVO DESCRIPCIÓN CULTIVO	S/R	G.PAGO	PEND. MEDIA (€)	SUP. DEC. ADMISIBLE (ha)	SUP. COMPROM. (ha)	SUP. AJUSTADA COMPROM. (I) (ha)	SUP. CONV. SIGPAC (ha)	SUP. CERTIE (ha)	SUP. CAMPO (ha)	SUP. CAMPO DETER. CULT. DECLARADO (ha)	SUP. DEC. REDUCIDA (ha)	SUP. PROPUESTA (ha)
170000005494078	04-086-006-00120-001	104162 ALMENDROS-ATOCHA	S	432	13,20	0,33	0,33	0,33		0,33			0,33	0,33
170000005494079	04-086-010-00180-001	104162 ALMENDROS-ATOCHA	S	432	2,50	0,51	0,51	0,51		0,51			0,51	0,51
170000005494080	04-086-010-00185-006	104162 ALMENDROS-ATOCHA	S	432	4,10	0,38	0,38	0,38		0,38			0,38	0,38
170000005494081	04-086-012-00009-005	104162 ALMENDROS-ATOCHA	S	432	7,60	1,69	1,69	1,69		1,69			1,69	1,69
170000005494082	04-086-007-00046-003	125000 FRUTOS DE CÁSCARA-SIN VARIEDAD	S	432	14,70	0,26	0,26	0,26		0,26			0,26	0,26
170000005494083	04-086-008-00048-001	104162 ALMENDROS-ATOCHA	S	432	12,60	0,25	0,25	0,25		0,25			0,25	0,25
170000005494084	04-086-012-00048-003	104162 ALMENDROS-ATOCHA	S	432	10,60	0,05	0,05	0,05		0,05			0,05	0,05
170000005494085	04-086-013-00057-001	104162 ALMENDROS-ATOCHA	S	432	9,20	0,73	0,73	0,73		0,73			0,73	0,73
170000005494086	04-086-013-00096-001	104162 ALMENDROS-ATOCHA	S	432	8,90	0,79	0,79	0,79		0,79			0,79	0,79
170000005494087	04-086-012-00048-006	104162 ALMENDROS-ATOCHA	S	432	15,20	0,28	0,28	0,28		0,28			0,28	0,28
170000005494088	04-086-008-00215-005	104162 ALMENDROS-ATOCHA	S	432	6,30	0,08	0,08	0,08		0,08			0,08	0,08
170000005494089	04-086-009-00103-010	104162 ALMENDROS-ATOCHA	S	432	4,10	0,45	0,45	0,45		0,45			0,45	0,45
170000005494090	04-086-007-00054-001	104162 ALMENDROS-ATOCHA	S	432	11,60	0,54	0,54	0,54		0,54			0,54	0,54
170000005494091	04-086-007-00046-004	104162 ALMENDROS-ATOCHA	S	432	12,20	0,22	0,22	0,22		0,22			0,22	0,22
170000005494092	04-086-006-00429-001	104162 ALMENDROS-ATOCHA	S	432	16,80	0,13	0,13	0,13		0,13			0,13	0,13
170000005494093	04-086-008-00215-006	104162 ALMENDROS-ATOCHA	S	432	10,20	0,11	0,11	0,11		0,11			0,11	0,11
170000005494094	04-086-049-00202-002	104162 ALMENDROS-ATOCHA	S	432	15,80	0,35	0,35	0,35		0,35			0,35	0,35
170000005494095	04-086-010-00889-001	104162 ALMENDROS-ATOCHA	S	432	2,10	0,16	0,16	0,16		0,16			0,16	0,16
170000005494096	04-086-011-00002-001	104162 ALMENDROS-ATOCHA	S	432	11,90	0,42	0,42	0,42		0,42			0,42	0,42
170000005494097	04-086-011-00003-001	104162 ALMENDROS-ATOCHA	S	432	12,00	0,22	0,22	0,22		0,22			0,22	0,22
170000005494098	04-086-010-00583-002	104162 ALMENDROS-ATOCHA	S	432	4,40	0,17	0,17	0,17		0,17			0,17	0,17
170000005494099	04-086-008-00503-001	104162 ALMENDROS-ATOCHA	S	432	14,80	0,35	0,35	0,35		0,35			0,35	0,35
170000005494100	04-086-009-00064-001	104162 ALMENDROS-ATOCHA	S	432	4,00	0,22	0,22	0,22		0,22			0,22	0,22
170000005494101	04-086-008-00215-007	104162 ALMENDROS-ATOCHA	S	432	15,80	0,50	0,50	0,50		0,50			0,50	0,50

(1) Superficie declarada admisible ajustada con la superficie comprometida.  
(2) Factor de penalización valorando el alcance para el tipo de compromiso.

Puede verificar la integridad de una copia de este documento mediante la lectura del código QR adjunto o mediante el acceso a la dirección <https://ws050.juntadeandalucia.es/verificarFirma> indicando el código de VERIFICACIÓN

FIRMADO POR	JUAN JOSE SOLER GARCIA	FECHA	03/07/2024	
	ROCIO GUIJARRO MILLAN			
VERIFICACIÓN	Pk2jmGCJWUB3686MPKY7GEXJCD3GC4	PÁGINA	1801/2334	



**APELLIDOS Y NOMBRE / RAZÓN SOCIAL**

RAMIREZ FERNANDEZ VICTOR

**NIF**  
\*\*\*0582\*

**EXPEDIENTE**  
1135895

**ANUALIDAD DE PAGO**

1ª

**IMPORTE POR ANUALIDAD**

	2023	2024	2025	2026	2027
IMPORTE MÁXIMO SUBVENCIONABLE	5.890,38 €	5.890,38 €	5.890,38 €	5.890,38 €	5.890,38 €
IMPORTE MEDIO DE TRANSFERENCIA (€/ha)	216,24 €	216,24 €	216,24 €	216,24 €	216,24 €

**RESUMEN DE UNIDADES**

Cód	GRUPO DE PAGO	Sup. Dec. Admisible (ha)	Sup. Comprometida (ha)	Sup. ajustada compromiso (I) (ha)	% sobredec.	Sup. Propuesta (ha)	Importe Declarado	Importe Topado	Importe Propuesto	Importe tras sobredec.
432	FRUTALES SECANO	27,24		27,24	0,00	27,24	5.890,38	5.890,38	5.890,38	5.890,38
<b>TOTAL</b>		27,24	27,24	27,24		27,24	5.890,38	5.890,38	5.890,38	5.890,38

**APLICACIÓN DE REDUCCIONES Y PENALIZACIONES**

GRUPO DE PAGO	Importe Calculado	Importe prereduc.	Criterios de subvencionabilidad y compromisos	Presentación tardía	Omisión declaración	Condicionality	IMPORTE (Euros) PROPUESTO
FRUTALES SECANO	5.890,38	5.890,38	0,00	0,00	0,00	0,00	5.890,38
<b>TOTAL</b>	5.890,38	5.890,38					5.890,38

**RESUMEN DE PAGOS**

	IMPORTE (Euros)			
	PROPUESTO	FEADER (Eje 2)	MAPA	CAPADR
PROPUESTO	5.890,38	5.006,82	577,85	305,71

**RECINTOS PROPUESTOS**

REF.	REFERENCIA SIGPAC	CULTIVO DESCRIPCIÓN CULTIVO	S/R	G.PAGO	PEND. MEDIA (%)	SUP. DEC. ADMISIBLE (ha)	SUP. COMPROM. (ha)	SUP. AJUSTADA COMPROM. (I) (ha)	SUP. CONV. SIGPAC (ha)	SUP. CERTIE (ha)	SUP. CAMPO (ha)	SUP. CAMPO DETER. CULT. DECLARADO (ha)	SUP. DEC. REDUCIDA (ha)	SUP. PROPUESTA (ha)
5283644	04-061-008-00010-012	104014	ALMENDROS-FERRAGNES	S	432	11,10	13,01	13,01	13,01	13,01			13,01	13,01
5283656	04-061-008-00010-015	104042	ALMENDROS-TUONO	S	432	9,10	1,07	1,07	1,07	1,07			1,07	1,07
5283669	04-061-008-00010-016	104020	ALMENDROS-GUARA	S	432	17,30	2,65	2,65	2,65	2,65			2,65	2,65
5283691	04-061-008-00010-018	104013	ALMENDROS-FERRADUEL	S	432	13,70	2,75	2,75	2,75	2,75			2,75	2,75
5283703	04-070-008-00051-001	104020	ALMENDROS-GUARA	S	432	7,50	0,06	0,06	0,06	0,06			0,06	0,06
5283710	04-070-008-00051-002	104020	ALMENDROS-GUARA	S	432	6,10	0,13	0,13	0,13	0,13			0,13	0,13
5283716	04-070-008-00097-001	104020	ALMENDROS-GUARA	S	432	8,70	0,27	0,27	0,27	0,27			0,27	0,27
5283727	04-070-008-00149-001	104020	ALMENDROS-GUARA	S	432	8,60	1,57	1,57	1,57	1,57			1,57	1,57
5283733	04-070-015-00095-001	104020	ALMENDROS-GUARA	S	432	3,80	1,94	1,94	1,94	1,94			1,94	1,94
5539131	04-070-008-00097-003	104014	ALMENDROS-FERRAGNES	S	432	8,00	2,69	2,69	2,69	2,69			2,69	2,69
5539138	04-070-008-00051-004	104014	ALMENDROS-FERRAGNES	S	432	7,00	1,10	1,10	1,10	1,10			1,10	1,10

(1) Superficie declarada admisible ajustada con la superficie comprometida.  
(2) Factor de penalización valorando el alcance para el tipo de compromiso.

Puede verificar la integridad de una copia de este documento mediante la lectura del código QR adjunto o mediante el acceso a la dirección <https://ws050.juntadeandalucia.es/verificarFirma> indicando el código de VERIFICACIÓN

FIRMADO POR	JUAN JOSE SOLER GARCIA	FECHA	03/07/2024	
	ROCIO GUIJARRO MILLAN			
VERIFICACIÓN	Pk2jmGCJWUB3686MPKY7GEXJCD3GC4	PÁGINA	1802/2334	

**APELLIDOS Y NOMBRE / RAZÓN SOCIAL**

RAMIREZ GOMEZ AVELINO

**NIF**

\*\*\*6733\*

**EXPEDIENTE**

1190307

**ANUALIDAD DE PAGO**

1ª

**IMPORTE POR ANUALIDAD**

	2023	2024	2025	2026	2027
IMPORTE MÁXIMO SUBVENCIONABLE	1.730,90 €	1.730,90 €	1.730,90 €	1.730,90 €	1.730,90 €
IMPORTE MEDIO DE TRANSFERENCIA (€/ha)	94,53 €	94,53 €	94,53 €	94,53 €	94,53 €

**RESUMEN DE UNIDADES**

Cód	GRUPO DE PAGO	Sup. Dec. Admisible (ha)	Sup. Comprometida (ha)	Sup. ajustada compromiso (I) (ha)	% sobredec.	Sup. Propuesta (ha)	Importe Declarado	Importe Topado	Importe Propuesto	Importe tras sobredec.
426	HERBÁCEOS	11,45		11,45	0,00	11,45	1.730,90	1.730,90	1.730,90	1.730,90
434	HERBÁCEOS NO ELEGIBLES	6,86		6,86	0,00	6,86	0,00	0,00	0,00	0,00
<b>TOTAL</b>		18,31	18,31	18,31		18,31	1.730,90	1.730,90	1.730,90	1.730,90

**APLICACIÓN DE REDUCCIONES Y PENALIZACIONES**

GRUPO DE PAGO	Importe Calculado	Importe prereduc.	Criterios de subvencionabilidad y compromisos	Presentación tardía	Omisión declaración	Condicionalidad	IMPORTE (Euros) PROPUESTO
HERBÁCEOS	1.730,90	1.730,90	0,00	0,00	3,00	0,00	1.678,97
HERBÁCEOS NO ELEGIBLES	0,00	0,00	0,00	0,00	3,00	0,00	0,00
<b>TOTAL</b>	1.730,90	1.730,90					1.678,97

**RESUMEN DE PAGOS**

	IMPORTE ( Euros )			
	PROPUESTO	FEADER (Eje 2)	MAPA	CAPADR
PROPUESTO	1.678,97	1.427,12	164,71	87,14

**RECINTOS PROPUESTOS**

REF.	REFERENCIA SIGPAC	CULTIVO	DESCRIPCIÓN CULTIVO	S/R	G.PAGO	PEND. MEDIA (%)	SUP. DEC. ADMISIBLE (ha)	SUP. COMPROM. (ha)	SUP. AJUSTADA COMPR.(I) (ha)	SUP. CONV. SIGPAC (ha)	SUP. CERTIF. (ha)	SUP. CAMPO (ha)	SUP. CAMPO DETER. CULT. DECLARADO (ha)	SUP. DEC. REDUCIDA (ha)	SUP. PROPUESTA (ha)
-1565303	04-063-004-00053-002	1000	TRIGO BLANDO-SIN VARIEDAD	S	426	4,30	11,45	11,45	11,45		11,45			11,45	11,45
-1565308	04-063-004-00054-001	20000	BARBECHO TRADICIONAL-SIN VARIEDAD	S	434	3,70	6,86	6,86	6,86		6,86			6,86	6,86

**INCIDENCIAS****INCIDENCIA DESCRIPCIÓN**

- 256 Solicitud con recintos no declarados en campaña actual con una reducción por omisión de superficie superior al 3% a la dirección <https://ws050.juntadeandalucia.es/verificarFirma> indicando el código de VERIFICACIÓN CÓDIGO PARA EL PORCENTAJE DE REDUCCIÓN POR OMISIÓN QUE CORRESPONDE A LA SOLICITUD:3

(1) Superficie declarada admisible ajustada con la superficie comprometida.  
(2) Factor de penalización valorando el alcance para el tipo de compromiso.

Puede verificar la integridad de una copia de este documento mediante la lectura del código QR adjunto o mediante el acceso a la dirección <https://ws050.juntadeandalucia.es/verificarFirma> indicando el código de VERIFICACIÓN

FIRMADO POR	JUAN JOSE SOLER GARCIA	FECHA	03/07/2024	
	ROCIO GUIJARRO MILLAN			
VERIFICACIÓN	Pk2jmGCJWUB3686MPKY7GEXJCD3GC4	PÁGINA	1803/2334	



**APELLIDOS Y NOMBRE / RAZÓN SOCIAL**

RAMIREZ GOMEZ FRANCISCA

**NIF**

\*\*\*\*3564\*

**EXPEDIENTE**

1221637

**ANUALIDAD DE PAGO**

1ª

**IMPORTES POR ANUALIDAD**

	2023	2024	2025	2026	2027
IMPORTE MÁXIMO SUBVENCIONABLE	12.784,79 €	12.784,79 €	12.784,79 €	12.784,79 €	12.784,79 €
IMPORTE MEDIO DE TRANSFERENCIA (€/ha)	100,30 €	100,30 €	100,30 €	100,30 €	100,30 €

**RESUMEN DE UNIDADES**

Cód	GRUPO DE PAGO	Sup. Dec. Admisible (ha)	Sup. Comprometida (ha)	Sup. ajustada compromiso (I) (ha)	% sobredec.	Sup. Propuesta (ha)	Importe Declarado	Importe Topado	Importe Propuesto	Importe tras sobredec.
426	HERBÁCEOS	69,71		69,71	0,00	69,71	10.538,06	10.538,06	10.538,06	10.538,06
432	FRUTALES SECANO	10,39		10,39	0,00	10,39	2.246,73	2.246,73	2.246,73	2.246,73
434	HERBÁCEOS NO ELEGIBLES	47,36		47,36	0,00	47,36	0,00	0,00	0,00	0,00
<b>TOTAL</b>		127,46	127,46	127,46		127,46	12.784,79	12.784,79	12.784,79	12.784,79

**APLICACIÓN DE REDUCCIONES Y PENALIZACIONES**

GRUPO DE PAGO	Importe Calculado	Importe prereduc.	Criterios de subvencionabilidad y compromisos	Presentación tardía	Omisión declaración	Condicionabilidad	IMPORTE (Euros) PROPUESTO
FRUTALES SECANO	2.246,73	2.246,73	0,00	0,00	0,00	0,00	2.246,73
HERBÁCEOS	10.538,06	10.538,06	0,00	0,00	0,00	0,00	10.538,06
HERBÁCEOS NO ELEGIBLES	0,00	0,00	0,00	0,00	0,00	0,00	0,00
<b>TOTAL</b>	12.784,79	12.784,79					12.784,79

**RESUMEN DE PAGOS**

	PROPUESTO	IMPORTE (Euros) FEADER (Eje 2)	MAPA	CAPADR
<b>TOTAL</b>	12.784,79	10.867,07	1.254,18	663,54

**RECINTOS PROPUESTOS**

REF.	REFERENCIA SIGPAC	CULTIVO DESCRIPCIÓN CULTIVO	S/R G.PAGO	PEND. MEDIA (%)	SUP. DEC. ADMISIBLE (ha)	SUP. COMPROM. (ha)	SUP. AJUSTADA COMPROM. (ha)	SUP. CONV. SIGPAC (ha)	SUP. CERTIF. (ha)	SUP. CAMPO (ha)	SUP. CAMPO DETER. CULT. DECLARADO (ha)	SUP. DEC. REDUCIDA (ha)	SUP. PROPUESTA (ha)
6852446	04-063-004-00077-001	5000 CEBADA-SIN VARIEDAD	S 426	2,80	3,61	3,61	3,61	3,61	3,61	3,61	3,61	3,61	3,61
1700000007120686	04-063-039-00014-001	8000 AVENA-SIN VARIEDAD	S 426	2,50	0,80	0,80	0,80	0,80	0,80	0,80	0,80	0,80	0,80
1700000007120687	04-063-004-00012-001	5000 CEBADA-SIN VARIEDAD	S 426	2,60	3,71	3,71	3,71	3,71	3,71	3,71	3,71	3,71	3,71
1700000007120691	04-063-004-00017-001	5000 CEBADA-SIN VARIEDAD	S 426	2,80	3,85	3,85	3,85	3,85	3,85	3,85	3,85	3,85	3,85
1700000007120693	04-063-039-00017-001	52006 VEZA-ADONIS	S 426	2,90	3,80	3,80	3,80	3,80	3,80	3,80	3,80	3,80	3,80
1700000007120694	04-063-039-00033-001	8000 AVENA-SIN VARIEDAD	S 426	4,90	3,52	3,52	3,52	3,52	3,52	3,52	3,52	3,52	3,52
1700000007120695	04-063-039-00073-001	5000 CEBADA-SIN VARIEDAD	S 426	4,20	0,08	0,08	0,08	0,08	0,08	0,08	0,08	0,08	0,08
1700000007120696	04-063-039-00018-001	52006 VEZA-ADONIS	S 426	3,00	7,51	7,51	7,51	7,51	7,51	7,51	7,51	7,51	7,51
1700000007120698	04-063-005-00026-001	1000 TRIGO BLANDO-SIN VARIEDAD	S 426	5,50	1,82	1,82	1,82	1,82	1,82	1,82	1,82	1,82	1,82
1700000007120699	04-063-039-00023-001	8000 AVENA-SIN VARIEDAD	S 426	4,20	6,97	6,97	6,97	6,97	6,97	6,97	6,97	6,97	6,97
1700000007120700	04-063-004-00014-001	5000 CEBADA-SIN VARIEDAD	S 426	2,50	5,96	5,96	5,96	5,96	5,96	5,96	5,96	5,96	5,96
1700000007120701	04-063-004-00020-001	5000 CEBADA-SIN VARIEDAD	S 426	4,60	5,20	5,20	5,20	5,20	5,20	5,20	5,20	5,20	5,20
1700000007120702	04-063-038-00032-001	8000 AVENA-SIN VARIEDAD	S 426	1,90	0,46	0,46	0,46	0,46	0,46	0,46	0,46	0,46	0,46
1700000007120704	04-063-005-00048-001	5000 CEBADA-SIN VARIEDAD	S 426	6,50	12,56	12,56	12,56	12,56	12,56	12,56	12,56	12,56	12,56
1700000007120709	04-063-004-00010-001	5000 CEBADA-SIN VARIEDAD	S 426	2,00	4,30	4,30	4,30	4,30	4,30	4,30	4,30	4,30	4,30
1700000007120716	04-063-039-00065-001	5000 CEBADA-SIN VARIEDAD	S 426	3,80	2,30	2,30	2,30	2,30	2,30	2,30	2,30	2,30	2,30
1700000007120719	04-063-037-00012-001	5000 CEBADA-SIN VARIEDAD	S 426	2,90	3,11	3,11	3,11	3,11	3,11	3,11	3,11	3,11	3,11
1700000007120723	04-063-037-00020-001	5000 CEBADA-SIN VARIEDAD	S 426	2,30	0,15	0,15	0,15	0,15	0,15	0,15	0,15	0,15	0,15
-1562141	04-063-003-00078-001	104111 ALMENDROS-MAKAKO	S 432	4,60	0,09	0,09	0,09	0,09	0,09	0,09	0,09	0,09	0,09
1700000007120706	04-063-003-00078-001	104111 ALMENDROS-MAKAKO	S 432	4,60	10,30	10,30	10,30	10,30	10,30	10,30	10,30	10,30	10,30
1700000007120692	04-063-003-00069-002	20000 BARBECHO TRADICIONAL-SIN VARIEDAD	S 434	5,90	2,80	2,80	2,80	2,80	2,80	2,80	2,80	2,80	2,80
1700000007120708	04-063-005-00139-001	20000 BARBECHO TRADICIONAL-SIN VARIEDAD	S 434	4,30	0,61	0,61	0,61	0,61	0,61	0,61	0,61	0,61	0,61
1700000007120710	04-063-004-00021-001	20000 BARBECHO TRADICIONAL-SIN VARIEDAD	S 434	4,60	2,64	2,64	2,64	2,64	2,64	2,64	2,64	2,64	2,64
1700000007120711	04-098-047-00048-001	20000 BARBECHO TRADICIONAL-SIN VARIEDAD	S 434	2,80	2,86	2,86	2,86	2,86	2,86	2,86	2,86	2,86	2,86
1700000007120712	04-063-005-00004-001	20000 BARBECHO TRADICIONAL-SIN VARIEDAD	S 434	4,40	10,85	10,85	10,85	10,85	10,85	10,85	10,85	10,85	10,85
1700000007120713	04-063-005-00140-001	20000 BARBECHO TRADICIONAL-SIN VARIEDAD	S 434	1,80	0,06	0,06	0,06	0,06	0,06	0,06	0,06	0,06	0,06
1700000007120714	04-063-005-00024-001	20000 BARBECHO TRADICIONAL-SIN VARIEDAD	S 434	2,70	5,50	5,50	5,50	5,50	5,50	5,50	5,50	5,50	5,50
1700000007120715	04-063-039-00066-001	20000 BARBECHO TRADICIONAL-SIN VARIEDAD	S 434	4,20	16,77	16,77	16,77	16,77	16,77	16,77	16,77	16,77	16,77
1700000007120717	04-063-004-00024-001	20000 BARBECHO TRADICIONAL-SIN VARIEDAD	S 434	4,80	5,27	5,27	5,27	5,27	5,27	5,27	5,27	5,27	5,27

(1) Superficie declarada admisible ajustada con la superficie comprometida.  
(2) Factor de penalización valorando el alcance para el tipo de compromiso.

Puede verificar la integridad de una copia de este documento mediante la lectura del código QR adjunto o mediante el acceso a la dirección <https://ws050.juntadeandalucia.es/verificarFirma> indicando el código de VERIFICACIÓN

FIRMADO POR	JUAN JOSE SOLER GARCIA	FECHA	03/07/2024
	ROCIO GUIJARRO MILLAN		
VERIFICACIÓN	Pk2jmGcJWUB3686MPKY7GEXJCD3GC4	PÁGINA	1804/2334







**APELLIDOS Y NOMBRE / RAZÓN SOCIAL**

RAMIREZ GOMEZ PEDRO JOSE

**NIF**

\*\*\*\*8849\*

**EXPEDIENTE**

1194130

**ANUALIDAD DE PAGO**

1ª

**IMPORTE POR ANUALIDAD**

	2023	2024	2025	2026	2027
IMPORTE MÁXIMO SUBVENCIONABLE	11.445,83 €	11.445,83 €	11.445,83 €	11.445,83 €	11.445,83 €
IMPORTE MEDIO DE TRANSFERENCIA (€/ha)	162,81 €	162,81 €	162,81 €	162,81 €	162,81 €

**RESUMEN DE UNIDADES**

Cód	GRUPO DE PAGO	Sup. Dec. Admisible (ha)	Sup. Comprometida (ha)	Sup. ajustada compromiso (I) (ha)	% sobredec.	Sup. Propuesta (ha)	Importe Declarado	Importe Topado	Importe Propuesto	Importe tras sobredec.
426	HERBÁCEOS	57,72		57,72	0,00	57,72	8.725,53	8.725,53	8.725,53	8.725,53
432	FRUTALES SECANO	12,58		12,58	0,00	12,58	2.720,30	2.720,30	2.720,30	2.720,30
<b>TOTAL</b>		70,30	70,30	70,30		70,30	11.445,83	11.445,83	11.445,83	11.445,83

**APLICACIÓN DE REDUCCIONES Y PENALIZACIONES**

GRUPO DE PAGO	Importe Calculado	Importe prereduc.	Criterios de subvencionabilidad y compromisos			Omisión declaración	Condicionality	IMPORTE (Euros)	
			Presentación tardía	Presentación	Presentación			PROPUESTO	PROPUESTO
FRUTALES SECANO	2.720,30	2.720,30	0,00	0,00	0,00	0,00	0,00	2.720,30	
HERBÁCEOS	8.725,53	8.725,53	0,00	0,00	0,00	0,00	0,00	8.725,53	
<b>TOTAL</b>	11.445,83	11.445,83						11.445,83	

**RESUMEN DE PAGOS**

PROPUESTO	IMPORTE ( Euros )			
	PROPUESTO	FEADER (Eje 2)	MAPA	CAPADR
PROPUESTO	11.445,83	9.728,96	1.122,83	594,04

**RECINTOS PROPUESTOS**

REF.	REFERENCIA SIGPAC	CULTIVO	DESCRIPCIÓN CULTIVO	S/R	G.PAGO	PEND. MEDIA (%)	SUP. DEC. ADMISIBLE (ha)	SUP. COMPROM. (ha)	SUP. AJUSTADA COMPR.(I) (ha)	SUP. CONV. SIGPAC (ha)	SUP. CERTIF. (ha)	SUP. CAMPO (ha)	SUP. CAMPO DETER. CULT. DECLARADO (ha)	SUP. DEC. REDUCIDA (ha)	SUP. PROPUESTA (ha)
-1609284	04-063-004-00046-001	3317	TRIGO DURO-DUROI	S	426	6,90	1,72	1,72	1,72		1,72				1,72
5081932	04-063-003-00008-002	8000	AVENA-SIN VARIEDAD	S	426	6,70	9,22	9,22	9,22		9,22				9,22
5081948	04-063-004-00060-001	5000	CEBADA-SIN VARIEDAD	S	426	3,10	6,90	6,90	6,90		6,90				6,90
1700000006701980	04-063-004-00045-001	5000	CEBADA-SIN VARIEDAD	S	426	7,40	12,38	12,38	12,38		12,38				12,38
1700000006701981	04-063-004-00046-001	5000	CEBADA-SIN VARIEDAD	S	426	6,90	2,47	2,47	2,47		2,47				2,47
1700000006701982	04-098-092-00039-001	5000	CEBADA-SIN VARIEDAD	S	426	8,20	2,49	2,49	2,49		2,49				2,49
1700000006701983	04-063-004-00048-002	5000	CEBADA-SIN VARIEDAD	S	426	5,70	0,06	0,06	0,06		0,06				0,06
1700000006701984	04-063-004-00048-001	53000	YEROS-SIN VARIEDAD	S	426	5,40	13,66	13,66	13,66		13,66				13,66
1700000006701991	04-063-004-00045-005	53000	YEROS-SIN VARIEDAD	S	426	6,40	0,10	0,10	0,10		0,10				0,10
1700000006702003	04-098-092-00044-001	5000	CEBADA-SIN VARIEDAD	S	426	8,00	8,72	8,72	8,72		8,72				8,72
-575137	04-063-004-00045-013	104014	ALMENDROS-FERRAGNES	S	432	28,00	1,13	1,13	1,13		1,13				1,13
1700000006702006	04-063-004-00045-008	104014	ALMENDROS-FERRAGNES	S	432	9,70	6,22	6,22	6,22		6,22				6,22
1700000006702009	04-063-004-00034-003	104014	ALMENDROS-FERRAGNES	S	432	17,60	5,23	5,23	5,23		5,23				5,23

(1) Superficie declarada admisible ajustada con la superficie comprometida.  
(2) Factor de penalización valorando el alcance para el tipo de compromiso.

Puede verificar la integridad de una copia de este documento mediante la lectura del código QR adjunto o mediante el acceso a la dirección <https://ws050.juntadeandalucia.es/verificarFirma> indicando el código de VERIFICACIÓN

FIRMADO POR	JUAN JOSE SOLER GARCIA	FECHA	03/07/2024	
	ROCIO GUIJARRO MILLAN			
VERIFICACIÓN	Pk2jmGCJWUB3686MPKY7GEXJCD3GC4	PÁGINA	1805/2334	



**APELLIDOS Y NOMBRE / RAZÓN SOCIAL**

RAMIREZ MANCHON ANTONIO AMADOR

**NIF**

\*\*\*\*6002\*

**EXPEDIENTE**

1007248

**ANUALIDAD DE PAGO**

1ª

**IMPORTE POR ANUALIDAD**

	2023	2024	2025	2026	2027
IMPORTE MÁXIMO SUBVENCIONABLE	8.649,60 €	8.649,60 €	8.649,60 €	8.649,60 €	8.649,60 €
IMPORTE MEDIO DE TRANSFERENCIA (€/ha)	216,24 €	216,24 €	216,24 €	216,24 €	216,24 €

**RESUMEN DE UNIDADES**

Cód	GRUPO DE PAGO	Sup. Dec. Admisible (ha)	Sup. Comprometida (ha)	Sup. ajustada compromiso (1) (ha)	% sobredec.	Sup. Propuesta (ha)	Importe Declarado	Importe Topado	Importe Propuesto	Importe tras sobredec.
432	FRUTALES SECANO	62,14		40,00	0,00	40,00	8.649,60	8.649,60	8.649,60	8.649,60
<b>TOTAL</b>		62,14	40,00	40,00		40,00	8.649,60	8.649,60	8.649,60	8.649,60

**APLICACIÓN DE REDUCCIONES Y PENALIZACIONES**

GRUPO DE PAGO	Importe Calculado	Importe prereduc.	Criterios de subvencionabilidad y compromisos	Presentación tardía	Omisión declaración	Condicionalidad	IMPORTE (Euros) PROPUESTO
FRUTALES SECANO	8.649,60	8.649,60	0,00	0,00	0,00	0,00	8.649,60
<b>TOTAL</b>	8.649,60	8.649,60					8.649,60

**RESUMEN DE PAGOS**

	IMPORTE (Euros)			
	PROPUESTO	FEADER (Eje 2)	MAPA	CAPADR
PROPUESTO	8.649,60	7.352,16	848,53	448,91

**RECINTOS PROPUESTOS**

REF.	REFERENCIA SIGPAC	CULTIVO	DESCRIPCIÓN CULTIVO	S/R	G.PAGO	PEND. MEDIA (2)	SUP. DEC. ADMISIBLE (ha)	SUP. COMPROM. (ha)	SUP. AJUSTADA COMPROM. (1) (ha)	SUP. CONV. SIGPAC (ha)	SUP. CERTIE (ha)	SUP. CAMPO (ha)	SUP. CAMPO DETER. CULT. DECLARADO (ha)	SUP. DEC. REDUCIDA (ha)	SUP. PROPUESTA (ha)
-693551	04-037-038-00116-002	104020	ALMENDROS-GUARA	S	432	5,70	8,69	8,69	8,69		8,69			8,69	8,69
-693548	04-037-038-00041-002	104020	ALMENDROS-GUARA	S	432	9,70	0,18	0,18	0,18		7,91			0,18	0,18
1700000005406093	04-037-044-00067-001	104020	ALMENDROS-GUARA	S	432	3,70	0,83	0,83	0,83		0,83			0,83	0,83
1700000005406094	04-037-038-00063-001	104020	ALMENDROS-GUARA	S	432	4,10	0,27	0,27	0,27		0,27			0,27	0,27
1700000005406095	04-037-037-00006-001	104020	ALMENDROS-GUARA	S	432	3,30	1,09	1,09	1,09		1,09			1,09	1,09
1700000005406096	18-057-014-00727-002	104020	ALMENDROS-GUARA	S	432	20,20	1,47	1,47	1,47		1,47			1,47	1,47
1700000005406097	04-037-039-00258-001	104020	ALMENDROS-GUARA	S	432	8,30	1,62	1,62	1,62		1,62			1,62	1,62
1700000005406098	18-057-014-00677-004	104020	ALMENDROS-GUARA	S	432	22,50	0,90	0,90	0,90		0,90			0,90	0,90
1700000005406099	18-057-014-00690-002	104020	ALMENDROS-GUARA	S	432	24,80	0,15	0,15	0,15		0,15			0,15	0,15
1700000005406100	18-057-014-00677-005	104020	ALMENDROS-GUARA	S	432	17,20	1,73	1,73	1,73		1,73			1,73	1,73
1700000005406101	04-037-033-00101-001	104020	ALMENDROS-GUARA	S	432	6,60	1,43	1,43	1,43		1,43			1,43	1,43
1700000005406102	04-037-038-00064-001	104020	ALMENDROS-GUARA	S	432	3,90	1,60	1,60	1,60		1,60			1,60	1,60
1700000005406103	04-037-039-00148-002	104020	ALMENDROS-GUARA	S	432	13,10	2,08	2,08	2,08		2,08			2,08	2,08
1700000005406104	04-037-039-00149-001	104020	ALMENDROS-GUARA	S	432	11,50	10,73	10,73	10,73		10,73			10,73	10,73
1700000005406105	04-037-039-00305-001	104020	ALMENDROS-GUARA	S	432	12,60	5,83	5,83	5,83		5,83			5,83	5,83
1700000005406106	04-037-039-00310-001	104020	ALMENDROS-GUARA	S	432	10,10	9,96	9,96	9,96		9,96			9,96	9,96
1700000005406108	04-037-038-00060-001	104020	ALMENDROS-GUARA	S	432	5,20	8,87	8,87	8,87		8,87			8,87	8,87
1700000005406110	04-037-037-00016-003	104020	ALMENDROS-GUARA	S	432	3,50	0,06	0,06	0,06		0,06			0,06	0,06
1700000005406111	04-037-039-00233-001	104020	ALMENDROS-GUARA	S	432	7,40	0,42	0,42	0,42		0,42			0,42	0,42
1700000005406112	18-057-014-00817-001	104020	ALMENDROS-GUARA	S	432	22,00	0,71	0,71	0,71		0,71			0,71	0,71
1700000005406113	04-037-044-00037-001	104020	ALMENDROS-GUARA	S	432	6,40	0,72	0,72	0,72		0,72			0,72	0,72
1700000005406114	04-037-044-00037-002	104020	ALMENDROS-GUARA	S	432	5,70	0,57	0,57	0,57		0,57			0,57	0,57
1700000005406115	04-037-039-00184-001	104020	ALMENDROS-GUARA	S	432	8,60	0,83	0,83	0,83		0,83			0,83	0,83
1700000005406116	18-057-014-00762-001	104020	ALMENDROS-GUARA	S	432	14,90	1,40	1,40	1,40		1,40			1,40	1,40

(1) Superficie declarada admisible ajustada con la superficie comprometida.  
 (2) Factor de penalización valorando el alcance para el tipo de compromiso.

Puede verificar la integridad de una copia de este documento mediante la lectura del código QR adjunto o mediante el acceso a la dirección <https://ws050.juntadeandalucia.es/verificarFirma> indicando el código de VERIFICACIÓN

FIRMADO POR	JUAN JOSE SOLER GARCIA	FECHA	03/07/2024	
	ROCIO GUIJARRO MILLAN			
VERIFICACIÓN	Pk2jmGCJWUB3686MPKY7GEXJCD3GC4	PÁGINA	1806/2334	

**APELLIDOS Y NOMBRE / RAZÓN SOCIAL**

RAMIREZ MARTINEZ DANIEL

**NIF**

\*\*\*\*1072\*

**EXPEDIENTE**

1226165

**ANUALIDAD DE PAGO**

1ª

**IMPORTE POR ANUALIDAD**

	2023	2024	2025	2026	2027
IMPORTE MÁXIMO SUBVENCIONABLE	759,00 €	759,00 €	759,00 €	759,00 €	759,00 €
IMPORTE MEDIO DE TRANSFERENCIA (€/ha)	216,24 €	216,24 €	216,24 €	216,24 €	216,24 €

**RESUMEN DE UNIDADES**

Cód	GRUPO DE PAGO	Sup. Dec. Admisible (ha)	Sup. Comprometida (ha)	Sup. ajustada compromiso (1) (ha)	% sobredec.	Sup. Propuesta (ha)	Importe Declarado	Importe Topado	Importe Propuesto	Importe tras sobredec.
432	FRUTALES SECANO	3,51		3,51	0,00	3,51	759,00	759,00	759,00	759,00
<b>TOTAL</b>		3,51	3,51	3,51		3,51	759,00	759,00	759,00	759,00

**APLICACIÓN DE REDUCCIONES Y PENALIZACIONES**

GRUPO DE PAGO	Importe Calculado	Importe prereduc.	Criterios de subvencionabilidad y compromisos	Presentación tardía	Omisión declaración	Condicionalidad	IMPORTE (Euros) PROPUESTO
FRUTALES SECANO	759,00	759,00	0,00	0,00	0,00	0,00	759,00
<b>TOTAL</b>	759,00	759,00					759,00

**RESUMEN DE PAGOS**

	IMPORTE (Euros)		
	PROPUESTO	FEADER (Eje 2)	MAPA
PROPUESTO	759,00	645,15	74,46
			CAPADR 39,39

**RECINTOS PROPUESTOS**

REF.	REFERENCIA SIGPAC	CULTIVO DESCRIPCIÓN CULTIVO	S/R	G.PAGO	PEND. MEDIA (%)	SUP. DEC. ADMISIBLE (ha)	SUP. COMPROM. (ha)	SUP. AJUSTADA COMPR.(1) (ha)	SUP. CONV. SIGPAC (ha)	SUP. CERTIE. (ha)	SUP. CAMPO (ha)	SUP. CAMPO DETER. CULT. DECLARADO (ha)	SUP. DEC. REDUCIDA (ha)	SUP. PROPUESTA (ha)
1700000005114152	04-086-012-00009-005	104007 ALMENDROS-COMUNA	S	432	7,60	2,18	2,18	2,18		2,18			2,18	2,18
1700000005114153	04-086-012-00044-002	104020 ALMENDROS-GUARA	S	432	12,10	0,87	0,87	0,87		0,87			0,87	0,87
1700000005114154	04-086-012-00044-001	104020 ALMENDROS-GUARA	S	432	9,30	0,46	0,46	0,46		0,46			0,46	0,46

(1) Superficie declarada admisible ajustada con la superficie comprometida.

(2) Factor de penalización valorando el alcance para el tipo de compromiso.

Puede verificar la integridad de una copia de este documento mediante la lectura del código QR adjunto o mediante el acceso a la dirección <https://ws050.juntadeandalucia.es/verificarFirma> indicando el código de VERIFICACIÓN

FIRMADO POR

JUAN JOSE SOLER GARCIA

FECHA

03/07/2024

ROCIO GUIJARRO MILLAN

VERIFICACIÓN

Pk2jmGCJWUB3686MPKY7GEXJCD3GC4

PÁGINA

1807/2334





**APELLIDOS Y NOMBRE / RAZÓN SOCIAL**  
 RAMIREZ MARTINEZ FRANCISCO JAVIER  
**IMPORTE POR ANUALIDAD**

**NIF**  
 \*\*\*\*5523\*

**EXPEDIENTE**  
 1225383

**ANUALIDAD DE PAGO**  
 1ª

	2023	2024	2025	2026	2027
IMPORTE MÁXIMO SUBVENCIONABLE	8.649,60 €	8.649,60 €	8.649,60 €	8.649,60 €	8.649,60 €
IMPORTE MEDIO DE TRANSFERENCIA (€/ha)	216,24 €	216,24 €	216,24 €	216,24 €	216,24 €

**RESUMEN DE UNIDADES**

Cód	GRUPO DE PAGO	Sup. Dec. Admisible (ha)	Sup. Comprometida (ha)	Sup. ajustada compromiso (1) (ha)	% sobredec.	Sup. Propuesta (ha)	Importe Declarado	Importe Topado	Importe Propuesto	Importe tras sobredec.
432	FRUTALES SECANO	64,73		40,00	0,00	40,00	8.649,60	8.649,60	8.649,60	8.649,60
<b>TOTAL</b>		64,73	40,00	40,00		40,00	8.649,60	8.649,60	8.649,60	8.649,60

**APLICACIÓN DE REDUCCIONES Y PENALIZACIONES**

GRUPO DE PAGO	Importe Calculado	Importe prerreduc.	Criterios de subvencionabilidad y compromisos	Presentación tardía	Omisión declaración	Condicionidad	IMPORTE (Euros) PROPUESTO
FRUTALES SECANO	8.649,60		0,00	0,00	0,00	0,00	8.649,60
<b>TOTAL</b>	8.649,60	8.649,60					8.649,60

**RESUMEN DE PAGOS**

	IMPORTE (Euros)			
	PROPUESTO	FEADER (Eje 2)	MAPA	CAPADR
PROPUESTO	8.649,60	7.352,16	848,53	448,91

**RECINTOS PROPUESTOS**

REF.	REFERENCIA SIGPAC	CULTIVO DESCRIPCIÓN CULTIVO	S/R	G.PAGO	PEND. MEDIA (%)	SUP. DEC. ADMISIBLE (ha)	SUP. COMPROM. (ha)	SUP. AJUSTADA COMPROM. (1) (ha)	SUP. CONV. SIGPAC (ha)	SUP. CERTIE (ha)	SUP. CAMPO (ha)	SUP. CAMPO DETER. CULT. DECLARADO (ha)	SUP. DEC. REDUCIDA (ha)	SUP. PROPUESTA (ha)
-1539729	04-070-030-00030-256	104024 ALMENDROS-MARCONA	S	432	20,40	7,91	7,91	7,91		7,91			7,91	7,91
-1539727	04-070-030-00030-138	104043 ALMENDROS-VAIRO	S	432	22,40	1,96	1,96	1,96		1,96			1,96	1,96
-1539726	04-070-030-00030-136	104043 ALMENDROS-VAIRO	S	432	18,20	8,00	8,00	8,00		8,00			8,00	8,00
-1539725	04-070-030-00030-121	104043 ALMENDROS-VAIRO	S	432	16,20	3,18	3,18	3,18		3,18			3,18	3,18
-1539724	04-070-030-00030-077	104043 ALMENDROS-VAIRO	S	432	16,50	20,54	20,54	20,54		20,54			20,54	20,54
-759530	04-070-030-00024-005	104018 ALMENDROS-GARRIGUES	S	432	23,90	0,09	0,09	0,09		0,09			0,09	0,09
4756535	04-070-030-00073-011	104024 ALMENDROS-MARCONA	S	432	21,60	0,33	0,33	0,33		0,33			0,33	0,33
4756536	04-070-030-00073-012	104020 ALMENDROS-GUARA	S	432	19,60	2,45	2,45	2,45		2,45			2,45	2,45
4756537	04-070-030-00073-042	104024 ALMENDROS-MARCONA	S	432	22,20	0,30	0,30	0,30		0,30			0,30	0,30
4756538	04-070-030-00073-005	104024 ALMENDROS-MARCONA	S	432	11,10	0,17	0,17	0,17		0,17			0,17	0,17
4756539	04-070-030-00073-002	104024 ALMENDROS-MARCONA	S	432	18,20	0,07	0,07	0,07		0,07			0,07	0,07
4756541	04-070-030-00076-006	104024 ALMENDROS-MARCONA	S	432	16,70	0,34	0,34	0,34		0,34			0,34	0,34
4756542	04-070-030-00076-013	104024 ALMENDROS-MARCONA	S	432	19,20	2,62	2,62	2,62		2,62			2,62	2,62
4756543	04-070-030-00076-030	104024 ALMENDROS-MARCONA	S	432	12,20	0,07	0,07	0,07		0,07			0,07	0,07
4756544	04-070-030-00076-005	104024 ALMENDROS-MARCONA	S	432	17,10	0,17	0,17	0,17		0,17			0,17	0,17
4761349	04-070-030-00076-029	104020 ALMENDROS-GUARA	S	432	14,30	0,06	0,06	0,06		0,06			0,06	0,06
4796218	04-070-030-00071-003	104007 ALMENDROS-COMUNA	S	432	24,20	0,46	0,46	0,46		0,46			0,46	0,46
4796221	04-070-030-00024-008	104018 ALMENDROS-GARRIGUES	S	432	26,20	2,53	2,53	2,53		2,53			2,53	2,53
4796259	04-070-030-00024-009	104018 ALMENDROS-GARRIGUES	S	432	23,20	0,51	0,51	0,51		0,51			0,51	0,51
4796262	04-070-030-00024-012	104018 ALMENDROS-GARRIGUES	S	432	28,00	2,11	2,11	2,11		2,11			2,11	2,11
5194184	04-070-030-00069-042	104008 ALMENDROS-CONSTANTI	S	432	22,70	0,01	0,01	0,01		0,01			0,01	0,01
5194186	04-070-030-00069-039	104008 ALMENDROS-CONSTANTI	S	432	24,30	0,07	0,07	0,07		0,07			0,07	0,07
5194187	04-070-030-00069-041	104008 ALMENDROS-CONSTANTI	S	432	23,30	0,05	0,05	0,05		0,05			0,05	0,05
5194190	04-070-030-00069-044	104008 ALMENDROS-CONSTANTI	S	432	18,30	0,02	0,02	0,02		0,02			0,02	0,02
5194191	04-070-030-00069-045	104008 ALMENDROS-CONSTANTI	S	432	30,00	0,02	0,02	0,02		0,02			0,02	0,02
1700000006935802	04-070-030-00042-003	104008 ALMENDROS-CONSTANTI	S	432	15,60	0,05	0,05	0,05		0,05			0,05	0,05
1700000006935803	04-070-030-00042-010	104008 ALMENDROS-CONSTANTI	S	432	23,50	0,60	0,60	0,60		0,60			0,60	0,60
1700000006935804	04-070-030-00051-001	104008 ALMENDROS-CONSTANTI	S	432	16,70	1,06	1,06	1,06		1,06			1,06	1,06
1700000006935805	04-070-030-00069-020	104008 ALMENDROS-CONSTANTI	S	432	19,30	8,98	8,98	8,98		8,98			8,98	8,98

(1) Superficie declarada admisible ajustada con la superficie comprometida.  
 (2) Factor de penalización valorando el alcance para el tipo de compromiso.

Puede verificar la integridad de una copia de este documento mediante la lectura del código QR adjunto o mediante el acceso a la dirección <https://ws050.juntadeandalucia.es/verificarFirma> indicando el código de VERIFICACIÓN

FIRMADO POR	JUAN JOSE SOLER GARCIA	FECHA	03/07/2024	
	ROCIO GUIJARRO MILLAN			
VERIFICACIÓN	Pk2jmGCJWUB3686MPKY7GEXJCD3GC4	PÁGINA	1808/2334	



**INCIDENCIAS**

**INCIDENCIA DESCRIPCIÓN**

- 100422 Recinto declarado por error para una operación de la 6503, que se ha corregido de oficio desmarcando la operación incorrecta, de acuerdo con la fecha de inscripción del recinto en la producción ecológica.
- Ref:-759530 Recinto:04-070-030-00024-00005 Cultivo:104018 ALMENDROS-GARRIGUES Secano
- Ref:4796221 Recinto:04-070-030-00024-00008 Cultivo:104018 ALMENDROS-GARRIGUES Secano
- Ref:4796259 Recinto:04-070-030-00024-00009 Cultivo:104018 ALMENDROS-GARRIGUES Secano
- Ref:4796262 Recinto:04-070-030-00024-00012 Cultivo:104018 ALMENDROS-GARRIGUES Secano
- Ref:4796218 Recinto:04-070-030-00071-00003 Cultivo:104007 ALMENDROS-COMUNA Secano
- Ref:4756539 Recinto:04-070-030-00073-00002 Cultivo:104024 ALMENDROS-MARCONA Secano
- Ref:4756538 Recinto:04-070-030-00073-00005 Cultivo:104024 ALMENDROS-MARCONA Secano
- Ref:4756535 Recinto:04-070-030-00073-00011 Cultivo:104024 ALMENDROS-MARCONA Secano
- Ref:4756536 Recinto:04-070-030-00073-00012 Cultivo:104020 ALMENDROS-GUARA Secano
- Ref:4756537 Recinto:04-070-030-00073-00042 Cultivo:104024 ALMENDROS-MARCONA Secano
- Ref:4756544 Recinto:04-070-030-00076-00005 Cultivo:104024 ALMENDROS-MARCONA Secano
- Ref:4756541 Recinto:04-070-030-00076-00006 Cultivo:104024 ALMENDROS-MARCONA Secano
- Ref:4756542 Recinto:04-070-030-00076-00013 Cultivo:104024 ALMENDROS-MARCONA Secano
- Ref:4761349 Recinto:04-070-030-00076-00029 Cultivo:104020 ALMENDROS-GUARA Secano
- Ref:4756543 Recinto:04-070-030-00076-00030 Cultivo:104024 ALMENDROS-MARCONA Secano

(1) Superficie declarada admisible ajustada con la superficie comprometida.  
 (2) Factor de penalización valorando el alcance para el tipo de compromiso.

Puede verificar la integridad de una copia de este documento mediante la lectura del código QR adjunto o mediante el acceso a la dirección <https://ws050.juntadeandalucia.es/verificarFirma> indicando el código de VERIFICACIÓN

FIRMADO POR	JUAN JOSE SOLER GARCIA	FECHA	03/07/2024	
	ROCIO GUIJARRO MILLAN			
VERIFICACIÓN	Pk2jmGCJWUB3686MPKY7GEXJCD3GC4	PÁGINA	1809/2334	



**APELLIDOS Y NOMBRE / RAZÓN SOCIAL**

RAMIREZ SALVADOR CARMEN

**NIF**  
\*\*\*9016\*

**EXPEDIENTE**  
1108084

**ANUALIDAD DE PAGO**  
1ª

**IMPORTE POR ANUALIDAD**

	2023	2024	2025	2026	2027
IMPORTE MÁXIMO SUBVENCIONABLE	1.402,89 €	1.402,89 €	1.402,89 €	1.402,89 €	1.402,89 €
IMPORTE MEDIO DE TRANSFERENCIA (€/ha)	249,18 €	249,18 €	249,18 €	249,18 €	249,18 €

**RESUMEN DE UNIDADES**

Cód	GRUPO DE PAGO	Sup. Dec. Admisible (ha)	Sup. Comprometida (ha)	Sup. ajustada compromiso (I) (ha)	% sobredec.	Sup. Propuesta (ha)	Importe Declarado	Importe Topado	Importe Propuesto	Importe tras sobredec.
432	FRUTALES SECANO	4,24		4,24	0,00	4,24	916,86	916,86	916,86	916,86
433	FRUTALES REGADÍO	1,39		1,39	0,00	1,39	486,03	486,03	486,03	486,03
<b>TOTAL</b>		5,63	5,63	5,63		5,63	1.402,89	1.402,89	1.402,89	1.402,89

**APLICACIÓN DE REDUCCIONES Y PENALIZACIONES**

GRUPO DE PAGO	Importe Calculado	Importe prereduc.	Criterios de subvencionabilidad y compromisos	Presentación tardía	Omisión declaración	Condicionalidad	IMPORTE (Euros)
							PROPUESTO
FRUTALES REGADÍO	486,03	486,03	0,00	0,00	1,00	0,00	481,17
FRUTALES SECANO	916,86	916,86	0,00	0,00	1,00	0,00	907,69
<b>TOTAL</b>	1.402,89	1.402,89					1.388,86

**RESUMEN DE PAGOS**

PROPUESTO	IMPORTE ( Euros )			
	PROPUESTO	FEADER (Eje 2)	MAPA	CAPADR
PROPUESTO	1.388,86	1.180,53	136,24	72,09

**RECINTOS PROPUESTOS**

REF.	REFERENCIA SIGPAC	CULTIVO DESCRIPCIÓN CULTIVO	S/R G.PAGO	PEND. MEDIA (%)	SUP. DEC. ADMISIBLE (ha)	SUP. COMPROM. (ha)	SUP. AJUSTADA COMPR.(I) (ha)	SUP. CONV. SIGPAC (ha)	SUP. CERTIF. (ha)	SUP. CAMPO (ha)	SUP. CAMPO DETER. CULT. DECLARADO (ha)	SUP. DEC. REDUCIDA (ha)	SUP. PROPUESTA (ha)
1700000006589781	04-051-008-00039-008	104014 ALMENDROS-FERRAGNES	S 432	9,70	0,56	0,56	0,56		0,56			0,56	0,56
1700000006589782	04-051-008-00039-004	104024 ALMENDROS-MARCONA	S 432	12,20	0,81	0,81	0,81		0,81			0,81	0,81
1700000006589783	04-051-009-00023-001	104020 ALMENDROS-GUARA	S 432	3,30	2,24	2,24	2,24		2,24			2,24	2,24
1700000006589784	04-051-008-00044-001	104020 ALMENDROS-GUARA	S 432	6,80	0,63	0,63	0,63		0,63			0,63	0,63
1700000006589770	04-012-001-00110-001	206332 NARANJO-WASHINGTON NAVEL	R 433	18,90	0,24	0,24	0,24		0,24			0,24	0,24
1700000006589771	04-051-005-00022-001	206332 NARANJO-WASHINGTON NAVEL	R 433	37,10	0,24	0,24	0,24		0,24			0,24	0,24
1700000006589772	04-051-003-00047-002	206332 NARANJO-WASHINGTON NAVEL	R 433	11,60	0,09	0,09	0,09		0,09			0,09	0,09
1700000006589773	04-051-003-00048-002	206332 NARANJO-WASHINGTON NAVEL	R 433	24,30	0,15	0,15	0,15		0,15			0,15	0,15
1700000006589774	04-051-005-00047-001	206332 NARANJO-WASHINGTON NAVEL	R 433	15,80	0,24	0,24	0,24		0,24			0,24	0,24
1700000006589779	04-012-001-00340-002	206332 NARANJO-WASHINGTON NAVEL	R 433	9,30	0,28	0,28	0,28		0,28			0,28	0,28
1700000006589780	04-051-003-00045-001	206332 NARANJO-WASHINGTON NAVEL	R 433	24,40	0,15	0,15	0,15		0,15			0,15	0,15

(1) Superficie declarada admisible ajustada con la superficie comprometida.  
(2) Factor de penalización valorando el alcance para el tipo de compromiso.

Puede verificar la integridad de una copia de este documento mediante la lectura del código QR adjunto o mediante el acceso a la dirección <https://ws050.juntadeandalucia.es/verificarFirma> indicando el código de VERIFICACIÓN

FIRMADO POR	JUAN JOSE SOLER GARCIA	FECHA	03/07/2024	
	ROCIO GUIJARRO MILLAN			
VERIFICACIÓN	Pk2jmGCJWUB3686MPKY7GEXJCD3GC4	PÁGINA	1810/2334	



**INCIDENCIAS**

**INCIDENCIA DESCRIPCIÓN**

- 256 Solicitud con recintos no declarados en campaña actual con una reducción por omisión de superficie superior al 3%  
CÓDIGO PARA EL PORCENTAJE DE REDUCCIÓN POR OMISIÓN QUE CORRESPONDE A LA SOLICITUD:1
- 100402 Recinto solicitado no forma parte de ningún organismo de control autorizado para la producción ecológica en Andalucía o fecha de inscripción posterior al plazo establecido ( Anexo I. Criterios de Subvencionabilidad. Orden 28 de marzo de 2023 ).  
Ref:1700000006589777 Recinto:04-051-003-00045-00002 Cultivo:101194 OLIVAR-LECHIN DE GRANADA Regadío  
Ref:1700000006589776 Recinto:04-051-003-00048-00001 Cultivo:101194 OLIVAR-LECHIN DE GRANADA Regadío  
Ref:1700000006589775 Recinto:04-051-005-00022-00003 Cultivo:101194 OLIVAR-LECHIN DE GRANADA Regadío
- 100406 Grupo de cultivo declarado en el recinto no coincide con el grupo de cultivo existente en el organismo de control autorizado para la producción ecológica en Andalucía ( Anexo I. Criterios de Subvencionabilidad. Orden 28 de marzo de 2023 ).  
Ref:1700000006589777 Recinto:04-051-003-00045-00002 Cultivo:101194 OLIVAR-LECHIN DE GRANADA Regadío Grupo de SIPEA:FRUTALES  
Ref:1700000006589776 Recinto:04-051-003-00048-00001 Cultivo:101194 OLIVAR-LECHIN DE GRANADA Regadío Grupo de SIPEA:FRUTALES  
Ref:1700000006589775 Recinto:04-051-005-00022-00003 Cultivo:101194 OLIVAR-LECHIN DE GRANADA Regadío Grupo de SIPEA:FRUTALES
- 100424 Solicita recinto que no está comprometido para la operación.  
Ref:1700000006589777 Recinto:04-051-003-00045-00002 Cultivo:101194 OLIVAR-LECHIN DE GRANADA Regadío  
Ref:1700000006589776 Recinto:04-051-003-00048-00001 Cultivo:101194 OLIVAR-LECHIN DE GRANADA Regadío  
Ref:1700000006589775 Recinto:04-051-005-00022-00003 Cultivo:101194 OLIVAR-LECHIN DE GRANADA Regadío

(1) Superficie declarada admisible ajustada con la superficie comprometida.  
(2) Factor de penalización valorando el alcance para el tipo de compromiso.

Puede verificar la integridad de una copia de este documento mediante la lectura del código QR adjunto o mediante el acceso a la dirección <https://ws050.juntadeandalucia.es/verificarFirma> indicando el código de VERIFICACIÓN

FIRMADO POR	JUAN JOSE SOLER GARCIA	FECHA	03/07/2024	
	ROCIO GUIJARRO MILLAN			
VERIFICACIÓN	Pk2jmGCJWUB3686MPKY7GEXJCD3GC4	PÁGINA	1811/2334	



**APELLIDOS Y NOMBRE / RAZÓN SOCIAL**

RAMIREZ SANCHEZ FRANCISCO

**NIF**  
\*\*\*\*5745\*

**EXPEDIENTE**  
1083283

**ANUALIDAD DE PAGO**

1ª

**IMPORTE POR ANUALIDAD**

	2023	2024	2025	2026	2027
IMPORTE MÁXIMO SUBVENCIONABLE	774,14 €	774,14 €	774,14 €	774,14 €	774,14 €
IMPORTE MEDIO DE TRANSFERENCIA (€/ha)	216,24 €	216,24 €	216,24 €	216,24 €	216,24 €

**RESUMEN DE UNIDADES**

Cód	GRUPO DE PAGO	Sup. Dec. Admisible (ha)	Sup. Comprometida (ha)	Sup. ajustada compromiso (I) (ha)	% sobredec.	Sup. Propuesta (ha)	Importe Declarado	Importe Topado	Importe Propuesto	Importe tras sobredec.
432	FRUTALES SECANO	3,58		3,58	0,00	3,58	774,14	774,14	774,14	774,14
<b>TOTAL</b>		3,58	3,58	3,58		3,58	774,14	774,14	774,14	774,14

**APLICACIÓN DE REDUCCIONES Y PENALIZACIONES**

GRUPO DE PAGO	Importe Calculado	Importe prereduc.	Criterios de subvencionabilidad y compromisos	Presentación tardía	Omisión declaración	Condicionidad	IMPORTE (Euros) PROPUESTO
FRUTALES SECANO	774,14	774,14	0,00	0,00	3,00	0,00	750,92
<b>TOTAL</b>	774,14	774,14					750,92

**RESUMEN DE PAGOS**

	IMPORTE ( Euros )			
	PROPUESTO	FEADER (Eje 2)	MAPA	CAPADR
PROPUESTO	750,92	638,28	73,67	38,97

**RECINTOS PROPUESTOS**

REF.	REFERENCIA SIGPAC	CULTIVO	DESCRIPCIÓN CULTIVO	S/R	G.PAGO	PEND. MEDIA (%)	SUP. DEC. ADMISIBLE (ha)	SUP. COMPROM. (ha)	SUP. AJUSTADA COMPROM. (I) (ha)	SUP. CONV. SIGPAC (ha)	SUP. CERTIE. (ha)	SUP. CAMPO (ha)	SUP. CAMPO DETER. CULT. DECLARADO (ha)	SUP. DEC. REDUCIDA (ha)	SUP. PROPUESTA (ha)
-951563	04-070-033-00144-017	104007	ALMENDROS-COMUNA	S	432	20,20	1,12	1,12	1,12		1,12			1,12	1,12
1700000002643981	04-070-033-00144-014	104020	ALMENDROS-GUARA	S	432	34,30	0,17	0,17	0,17		0,17			0,17	0,17
1700000002643982	04-070-033-00144-012	104007	ALMENDROS-COMUNA	S	432	19,20	0,69	0,69	0,69		0,69			0,69	0,69
1700000002643983	04-070-033-00144-011	104007	ALMENDROS-COMUNA	S	432	25,50	1,60	1,60	1,60		1,60			1,60	1,60

**INCIDENCIAS**

**INCIDENCIA DESCRIPCIÓN**

256 Solicitud con recintos no declarados en campaña actual con una reducción por omisión de superficie superior al 3%  
CÓDIGO PARA EL PORCENTAJE DE REDUCCIÓN POR OMISIÓN QUE CORRESPONDE A LA SOLICITUD:3

(1) Superficie declarada admisible ajustada con la superficie comprometida.  
(2) Factor de penalización valorando el alcance para el tipo de compromiso.

Puede verificar la integridad de una copia de este documento mediante la lectura del código QR adjunto o mediante el acceso a la dirección <https://ws050.juntadeandalucia.es/verificarFirma> indicando el código de VERIFICACIÓN

FIRMADO POR	JUAN JOSE SOLER GARCIA	FECHA	03/07/2024	
	ROCIO GUIJARRO MILLAN			
VERIFICACIÓN	Pk2jmGCJWUB3686MPKY7GEXJCD3GC4	PÁGINA	1812/2334	





**APELLIDOS Y NOMBRE / RAZÓN SOCIAL**

RAMOS AGUERA FRANCISCO

**NIF**  
\*\*\*\*2081\*

**EXPEDIENTE**  
1020216

**ANUALIDAD DE PAGO**  
1ª

**IMPORTE POR ANUALIDAD**

	2023	2024	2025	2026	2027
IMPORTE MÁXIMO SUBVENCIONABLE	1.396,91 €	1.396,91 €	1.396,91 €	1.396,91 €	1.396,91 €
IMPORTE MEDIO DE TRANSFERENCIA (€/ha)	216,24 €	216,24 €	216,24 €	216,24 €	216,24 €

**RESUMEN DE UNIDADES**

Cód	GRUPO DE PAGO	Sup. Dec. Admisible (ha)	Sup. Comprometida (ha)	Sup. ajustada compromiso (I) (ha)	% sobredec.	Sup. Propuesta (ha)	Importe Declarado	Importe Topado	Importe Propuesto	Importe tras sobredec.
432	FRUTALES SECANO	6,46		6,46	0,00	6,46	1.396,91	1.396,91	1.396,91	1.396,91
<b>TOTAL</b>		6,46	6,46	6,46		6,46	1.396,91	1.396,91	1.396,91	1.396,91

**APLICACIÓN DE REDUCCIONES Y PENALIZACIONES**

GRUPO DE PAGO	Importe Calculado	Importe prerreduc.	Criterios de subvencionabilidad y compromisos	Presentación tardía	Omisión declaración	Condicionalidad	IMPORTE (Euros) PROPUESTO
FRUTALES SECANO	1.396,91	1.396,91	0,00	0,00	0,00	0,00	1.396,91
<b>TOTAL</b>	1.396,91	1.396,91					1.396,91

**RESUMEN DE PAGOS**

	IMPORTE (Euros)			
	PROPUESTO	FEADER (Eje 2)	MAPA	CAPADR
PROPUESTO	1.396,91	1.187,37	137,04	72,50

**RECINTOS PROPUESTOS**

REF.	REFERENCIA SIGPAC	CULTIVO DESCRIPCIÓN CULTIVO	S/R	G.PAGO	PEND. MEDIA (%)	SUP. DEC. ADMISIBLE (ha)	SUP. COMPROM. (ha)	SUP. AJUSTADA COMPR.(I) (ha)	SUP. CONV. SIGPAC (ha)	SUP. CERTIF. (ha)	SUP. CAMPO (ha)	SUP. CAMPO DETER. CULT. DECLARADO (ha)	SUP. DEC. REDUCIDA (ha)	SUP. PROPUESTA (ha)
-1516197	04-059-009-00324-008	104007	S	432	24,20	0,14	0,14	0,14		0,14			0,14	0,14
-1516196	04-059-009-00324-002	104007	S	432	21,90	0,92	0,92	0,92		1,06			0,92	0,92
-947718	04-059-009-00324-005	104007	S	432	29,00	0,04	0,04	0,04		0,04			0,04	0,04
1700000004944678	04-059-005-00307-001	104007	S	432	15,60	1,70	1,70	1,70		1,70			1,70	1,70
1700000004944681	04-059-025-00061-003	104007	S	432	40,60	0,21	0,21	0,21		0,21			0,21	0,21
1700000004944682	04-059-025-00061-004	104007	S	432	24,90	0,19	0,19	0,19		0,19			0,19	0,19
1700000004944684	04-059-025-00013-003	104007	S	432	29,70	0,52	0,52	0,52		0,52			0,52	0,52
1700000004944687	04-059-009-00320-002	104007	S	432	23,30	0,52	0,52	0,52		0,52			0,52	0,52
1700000004944688	04-059-009-00219-001	104007	S	432	15,40	0,77	0,77	0,77		0,77			0,77	0,77
1700000004944689	04-059-009-00213-003	104007	S	432	13,60	0,51	0,51	0,51		0,51			0,51	0,51
1700000004944690	04-059-008-00050-007	104007	S	432	29,50	0,78	0,78	0,78		0,78			0,78	0,78
1700000004944691	04-059-008-00005-003	104007	S	432	16,80	0,02	0,02	0,02		0,02			0,02	0,02
1700000004944692	04-059-008-00005-001	104007	S	432	14,20	0,14	0,14	0,14		0,14			0,14	0,14

(1) Superficie declarada admisible ajustada con la superficie comprometida.  
(2) Factor de penalización valorando el alcance para el tipo de compromiso.

Puede verificar la integridad de una copia de este documento mediante la lectura del código QR adjunto o mediante el acceso a la dirección <https://ws050.juntadeandalucia.es/verificarFirma> indicando el código de VERIFICACIÓN

FIRMADO POR	JUAN JOSE SOLER GARCIA	FECHA	03/07/2024	
	ROCIO GUIJARRO MILLAN			
VERIFICACIÓN	Pk2jmGCJWUB3686MPKY7GEXJCD3GC4	PÁGINA	1813/2334	



**APELLIDOS Y NOMBRE / RAZÓN SOCIAL**

RAMOS CAMPOS ANTONIO RAMON

**NIF**  
\*\*\*\*5703\*

**EXPEDIENTE**  
1012672

**ANUALIDAD DE PAGO**  
1ª

**IMPORTE POR ANUALIDAD**

	2023	2024	2025	2026	2027
IMPORTE MÁXIMO SUBVENCIONABLE	983,89 €	983,89 €	983,89 €	983,89 €	983,89 €
IMPORTE MEDIO DE TRANSFERENCIA (€/ha)	216,24 €	216,24 €	216,24 €	216,24 €	216,24 €

**RESUMEN DE UNIDADES**

Cód	GRUPO DE PAGO	Sup. Dec. Admisible (ha)	Sup. Comprometida (ha)	Sup. ajustada compromiso (I) (ha)	% sobredec.	Sup. Propuesta (ha)	Importe Declarado	Importe Topado	Importe Propuesto	Importe tras sobredec.
432	FRUTALES SECANO	4,55		4,55	0,00	4,55	983,89	983,89	983,89	983,89
<b>TOTAL</b>		4,55	4,55	4,55		4,55	983,89	983,89	983,89	983,89

**APLICACIÓN DE REDUCCIONES Y PENALIZACIONES**

GRUPO DE PAGO	Importe Calculado	Importe prerreduc.	Criterios de subvencionabilidad y compromisos	Presentación tardía	Omisión declaración	Condicionalidad	IMPORTE (Euros) PROPUESTO
FRUTALES SECANO	983,89	983,89	0,00	0,00	1,00	0,00	974,05
<b>TOTAL</b>	983,89	983,89					974,05

**RESUMEN DE PAGOS**

	IMPORTE (Euros)			
	PROPUESTO	FEADER (Eje 2)	MAPA	CAPADR
PROPUESTO	974,05	827,94	95,55	50,56

**RECINTOS PROPUESTOS**

REF.	REFERENCIA SIGPAC	CULTIVO DESCRIPCIÓN CULTIVO	S/R G.PAGO	PEND. MEDIA (%)	SUP. DEC. ADMISIBLE (ha)	SUP. COMPROM. (ha)	SUP. AJUSTADA COMPROM. (I) (ha)	SUP. CONV. SIGPAC (ha)	SUP. CERTIE. (ha)	SUP. CAMPO (ha)	SUP. CAMPO DETER. CULT. DECLARADO (ha)	SUP. DEC. REDUCIDA (ha)	SUP. PROPUESTA (ha)
170000004911425	04-059-026-00126-001	104007 ALMENDROS-COMUNA	S 432	21,90	0,65	0,65	0,65		0,65			0,65	0,65
170000004911426	04-086-003-00409-001	104007 ALMENDROS-COMUNA	S 432	6,40	0,19	0,19	0,19		0,19			0,19	0,19
170000004911428	04-086-003-00120-001	104007 ALMENDROS-COMUNA	S 432	13,20	0,19	0,19	0,19		0,19			0,19	0,19
170000004911429	04-086-003-00321-001	104007 ALMENDROS-COMUNA	S 432	22,60	0,32	0,32	0,32		0,32			0,32	0,32
170000004911430	04-086-003-00331-001	104007 ALMENDROS-COMUNA	S 432	7,10	0,39	0,39	0,39		0,39			0,39	0,39
170000004911431	04-059-026-00432-001	104007 ALMENDROS-COMUNA	S 432	13,40	0,24	0,24	0,24		0,24			0,24	0,24
170000004911432	04-059-026-00484-001	104007 ALMENDROS-COMUNA	S 432	11,10	1,36	1,36	1,36		1,36			1,36	1,36
170000004911433	04-059-026-00129-001	104007 ALMENDROS-COMUNA	S 432	8,50	0,33	0,33	0,33		0,33			0,33	0,33
170000004911435	04-059-027-00090-001	104007 ALMENDROS-COMUNA	S 432	25,60	0,57	0,57	0,57		0,57			0,57	0,57
170000004911436	04-059-026-00507-002	104007 ALMENDROS-COMUNA	S 432	14,80	0,31	0,31	0,31		0,31			0,31	0,31

**INCIDENCIAS**

**INCIDENCIA DESCRIPCIÓN**

256 Solicitud con recintos no declarados en campaña actual con una reducción por omisión de superficie superior al 3%  
CÓDIGO PARA EL PORCENTAJE DE REDUCCIÓN POR OMISIÓN QUE CORRESPONDE A LA SOLICITUD:1

(1) Superficie declarada admisible ajustada con la superficie comprometida.  
(2) Factor de penalización valorando el alcance para el tipo de compromiso.

Puede verificar la integridad de una copia de este documento mediante la lectura del código QR adjunto o mediante el acceso a la dirección <a href="https://ws050.juntadeandalucia.es/verificarFirma">https://ws050.juntadeandalucia.es/verificarFirma</a> indicando el código de VERIFICACIÓN					
FIRMADO POR	JUAN JOSE SOLER GARCIA		FECHA		03/07/2024
	ROCIO GUIJARRO MILLAN				
VERIFICACIÓN	Pk2jmGCJWUB3686MPKY7GEXJCD3GC4		PÁGINA		1814/2334



**APELLIDOS Y NOMBRE / RAZÓN SOCIAL** **NIF** **EXPEDIENTE** **ANUALIDAD DE PAGO**  
 RAMOS CAMPOY NIEVES \*\*\*\*9414\* 1070559 1ª

**IMPORTE POR ANUALIDAD**

	2023	2024	2025	2026	2027
IMPORTE MÁXIMO SUBVENCIONABLE	1.399,07 €	1.399,07 €	1.399,07 €	1.399,07 €	1.399,07 €
IMPORTE MEDIO DE TRANSFERENCIA (€/ha)	216,24 €	216,24 €	216,24 €	216,24 €	216,24 €

**RESUMEN DE UNIDADES**

Cód	GRUPO DE PAGO	Sup. Dec. Admisible (ha)	Sup. Comprometida (ha)	Sup. ajustada compromiso (I) (ha)	% sobredec.	Sup. Propuesta (ha)	Importe Declarado	Importe Topado	Importe Propuesto	Importe tras sobredec.
432	FRUTALES SECANO	6,47		6,47	0,00	6,47	1.399,07	1.399,07	1.399,07	1.399,07
<b>TOTAL</b>		6,47	6,47	6,47		6,47	1.399,07	1.399,07	1.399,07	1.399,07

**APLICACIÓN DE REDUCCIONES Y PENALIZACIONES**

GRUPO DE PAGO	Importe Calculado	Importe prerreduc.	Criterios de subvencionabilidad y compromisos	Presentación tardía	Omisión declaración	Condicionalidad	IMPORTE (Euros) PROPUESTO
FRUTALES SECANO	1.399,07	1.399,07	0,00	0,00	0,00	0,00	1.399,07
<b>TOTAL</b>	1.399,07	1.399,07					1.399,07

**RESUMEN DE PAGOS**

	IMPORTE (Euros)			
	PROPUESTO	FEADER (Eje 2)	MAPA	CAPADR
PROPUESTO	1.399,07	1.189,21	137,25	72,61

**RECINTOS PROPUESTOS**

REF.	REFERENCIA SIGPAC	CULTIVO DESCRIPCIÓN CULTIVO	S/R	G.PAGO	PEND. MEDIA (%)	SUP. DEC. ADMISIBLE (ha)	SUP. COMPROM. (ha)	SUP. AJUSTADA COMPROM. (I) (ha)	SUP. CONV. SIGPAC (ha)	SUP. CERTIE (ha)	SUP. CAMPO (ha)	SUP. CAMPO DETER. CULT. DECLARADO (ha)	SUP. DEC. REDUCIDA (ha)	SUP. PROPUESTA (ha)
4107074	04-022-006-00342-004	218171 HIGUERA-VERDAL	S	432	42,00	0,18	0,18	0,18		0,18			0,18	0,18
4107077	04-022-006-00748-001	113000 OTROS FRUTALES-SIN VARIEDAD	S	432	29,80	0,09	0,09	0,09		0,09			0,09	0,09
1700000006699279	04-022-003-00002-001	104007 ALMENDROS-COMUNA	S	432	29,70	0,20	0,20	0,20		0,20			0,20	0,20
1700000006699280	04-059-035-00148-001	104162 ALMENDROS-ATOCHA	S	432	21,80	0,19	0,19	0,19		0,19			0,19	0,19
1700000006699281	04-059-035-00175-003	104162 ALMENDROS-ATOCHA	S	432	29,70	0,65	0,65	0,65		0,65			0,65	0,65
1700000006699282	04-022-006-00436-001	104162 ALMENDROS-ATOCHA	S	432	26,10	0,24	0,24	0,24		0,24			0,24	0,24
1700000006699283	04-059-035-00125-001	104162 ALMENDROS-ATOCHA	S	432	29,30	0,91	0,91	0,91		0,91			0,91	0,91
1700000006699284	04-022-006-00344-001	104162 ALMENDROS-ATOCHA	S	432	18,70	0,22	0,22	0,22		0,22			0,22	0,22
1700000006699285	04-022-006-00372-002	104162 ALMENDROS-ATOCHA	S	432	39,40	0,73	0,73	0,73		0,73			0,73	0,73
1700000006699286	04-022-003-00044-002	104007 ALMENDROS-COMUNA	S	432	16,20	0,13	0,13	0,13		0,13			0,13	0,13
1700000006699287	04-022-003-00023-003	104007 ALMENDROS-COMUNA	S	432	31,30	0,41	0,41	0,41		0,41			0,41	0,41
1700000006699288	04-022-003-00059-001	104007 ALMENDROS-COMUNA	S	432	33,40	0,14	0,14	0,14		0,14			0,14	0,14
1700000006699289	04-022-003-00059-002	104007 ALMENDROS-COMUNA	S	432	34,80	0,16	0,16	0,16		0,16			0,16	0,16
1700000006699290	04-022-003-00061-006	104007 ALMENDROS-COMUNA	S	432	32,10	0,36	0,36	0,36		0,36			0,36	0,36
1700000006699291	04-022-003-00044-003	104007 ALMENDROS-COMUNA	S	432	33,10	0,41	0,41	0,41		0,41			0,41	0,41
1700000006699292	04-022-003-00314-002	104162 ALMENDROS-ATOCHA	S	432	31,70	0,17	0,17	0,17		0,17			0,17	0,17
1700000006699293	04-022-003-00006-002	104007 ALMENDROS-COMUNA	S	432	36,30	0,09	0,09	0,09		0,09			0,09	0,09
1700000006699295	04-022-003-00081-002	104007 ALMENDROS-COMUNA	S	432	29,60	0,44	0,44	0,44		0,44			0,44	0,44
1700000006699297	04-022-006-00319-002	104162 ALMENDROS-ATOCHA	S	432	43,10	0,28	0,28	0,28		0,28			0,28	0,28
1700000006699298	04-022-003-00081-001	104007 ALMENDROS-COMUNA	S	432	20,10	0,05	0,05	0,05		0,05			0,05	0,05
1700000006699299	04-022-003-00062-002	104007 ALMENDROS-COMUNA	S	432	23,20	0,42	0,42	0,42		0,42			0,42	0,42

**INCIDENCIAS**

**INCIDENCIA DESCRIPCIÓN**

- 8227 Línea de declaración monitorizada en la que no ha habido respuesta por parte del productor y, por tanto, sin Juicio Experto de campo.  
 Ref:1700000006699294 Recinto:04-022-003-00002-00002 Cultivo:104007 ALMENDROS-COMUNA  
 Ref:1700000006699296 Recinto:04-022-006-00342-00005 Cultivo:104162 ALMENDROS-ATOCHA
- 100424 Solicita recinto que no está comprometido para la operación.  
 Ref:1700000006699294 Recinto:04-022-003-00002-00002 Cultivo:104007 ALMENDROS-COMUNA Secano  
 Ref:1700000006699296 Recinto:04-022-006-00342-00005 Cultivo:104162 ALMENDROS-ATOCHA Secano

(1) Superficie declarada admisible ajustada con la superficie comprometida.  
 (2) Factor de penalización valorando el alcance para el tipo de compromiso.

Puede verificar la integridad de una copia de este documento mediante la lectura del código QR adjunto o mediante el acceso a la dirección <a href="https://ws050.juntadeandalucia.es/verificarFirma">https://ws050.juntadeandalucia.es/verificarFirma</a> indicando el código de VERIFICACIÓN				
FIRMADO POR	JUAN JOSE SOLER GARCIA	FECHA	03/07/2024	
	ROCIO GUIJARRO MILLAN			
VERIFICACIÓN	Pk2jmGCJWUB3686MPKY7GEXJCD3GC4	PÁGINA	1815/2334	



**APELLIDOS Y NOMBRE / RAZÓN SOCIAL** **NIF** **EXPEDIENTE** **ANUALIDAD DE PAGO**  
 RAMOS CAPEL ANGEL \*\*\*\*1348\* 1261047 1ª

**IMPORTE POR ANUALIDAD**

	2023	2024	2025	2026	2027
IMPORTE MÁXIMO SUBVENCIONABLE	414,92 €	414,92 €	414,92 €	414,92 €	414,92 €
IMPORTE MEDIO DE TRANSFERENCIA (€/ha)	253,00 €	253,00 €	253,00 €	253,00 €	253,00 €

**RESUMEN DE UNIDADES**

Cód	GRUPO DE PAGO	Sup. Dec. Admisible (ha)	Sup. Comprometida (ha)	Sup. ajustada compromiso (1) (ha)	% sobredec.	Sup. Propuesta (ha)	Importe Declarado	Importe Topado	Importe Propuesto	Importe tras sobredec.
430	HORTÍCOLAS	1,68		1,64	0,00	1,64	414,92	414,92	414,92	414,92
<b>TOTAL</b>		1,68	1,64	1,64		1,64	414,92	414,92	414,92	414,92

**APLICACIÓN DE REDUCCIONES Y PENALIZACIONES**

GRUPO DE PAGO	Importe Calculado	Importe prereduc.	Criterios de subvencionabilidad y compromisos	Presentación tardía	Omisión declaración	Condicionalidad	IMPORTE (Euros) PROPUESTO
HORTÍCOLAS	414,92	414,92	0,00	0,00	0,00	0,00	414,92
<b>TOTAL</b>	414,92	414,92					414,92

**RESUMEN DE PAGOS**

	IMPORTE (Euros)		
	PROPUESTO	FEADER (Eje 2)	MAPA
PROPUESTO	414,92	352,68	40,70
			CAPADR 21,54

**RECINTOS PROPUESTOS**

REF.	REFERENCIA SIGPAC	CULTIVO	DESCRIPCIÓN CULTIVO	S/R	G.PAGO	PEND. MEDIA (%)	SUP. DEC. ADMISIBLE (ha)	SUP. COMPROM. (ha)	SUP. AJUSTADA COMPROM. (1) (ha)	SUP. CONV. SIGPAC (ha)	SUP. CERTIE. (ha)	SUP. CAMPO (ha)	SUP. CAMPO DETER. CULT. DECLARADO (ha)	SUP. DEC. REDUCIDA (ha)	SUP. PROPUESTA (ha)
5276366	04-066-040-00031-005	197000	TOMATE-SIN VARIEDAD	R	430	2,50	1,68	1,64	1,64		1,64			1,64	1,64

(1) Superficie declarada admisible ajustada con la superficie comprometida.  
 (2) Factor de penalización valorando el alcance para el tipo de compromiso.

Puede verificar la integridad de una copia de este documento mediante la lectura del código QR adjunto o mediante el acceso a la dirección <https://ws050.juntadeandalucia.es/verificarFirma> indicando el código de VERIFICACIÓN

FIRMADO POR	JUAN JOSE SOLER GARCIA	FECHA	03/07/2024	
	ROCIO GUIJARRO MILLAN			
VERIFICACIÓN	Pk2jmGCJWUB3686MPKY7GEXJCD3GC4	PÁGINA	1816/2334	



**APELLIDOS Y NOMBRE / RAZÓN SOCIAL**

RAMOS CORTES ELISEO

**NIF**  
\*\*\*\*1958\*

**EXPEDIENTE**  
1283726

**ANUALIDAD DE PAGO**  
1ª

**IMPORTE POR ANUALIDAD**

	2023	2024	2025	2026	2027
IMPORTE MÁXIMO SUBVENCIONABLE	2.996,94 €	2.996,94 €	2.996,94 €	2.996,94 €	2.996,94 €
IMPORTE MEDIO DE TRANSFERENCIA (€/ha)	221,67 €	221,67 €	221,67 €	221,67 €	221,67 €

**RESUMEN DE UNIDADES**

Cód	GRUPO DE PAGO	Sup. Dec. Admisible (ha)	Sup. Comprometida (ha)	Sup. ajustada compromiso (I) (ha)	% sobredec.	Sup. Propuesta (ha)	Importe Declarado	Importe Topado	Importe Propuesto	Importe tras sobredec.
432	FRUTALES SECANO	12,97		12,97	0,00	12,97	2.804,63	2.804,63	2.804,63	2.804,63
433	FRUTALES REGADÍO	0,55		0,55	0,00	0,55	192,31	192,31	192,31	192,31
<b>TOTAL</b>		13,52	13,52	13,52		13,52	2.996,94	2.996,94	2.996,94	2.996,94

**APLICACIÓN DE REDUCCIONES Y PENALIZACIONES**

GRUPO DE PAGO	Importe Calculado	Importe pre-reduc.	Criterios de subvencionabilidad y compromisos			Omisión declaración	Condicionalidad	IMPORTE (Euros)	
			Presentación tardía	Presentación	Presentación			PROPUESTO	PROPUESTO
FRUTALES REGADÍO	192,31	192,31	0,00	0,00	0,00	0,00	0,00	192,31	
FRUTALES SECANO	2.804,63	2.804,63	0,00	0,00	0,00	0,00	0,00	2.804,63	
<b>TOTAL</b>	2.996,94	2.996,94						2.996,94	

**RESUMEN DE PAGOS**

	IMPORTE (Euros)				
	PROPUESTO	PROPUESTO	FEADER (Eje 2)	MAPA	CAPADR
PROPUESTO	2.996,94	2.547,40	294,00	155,54	

**RECINTOS PROPUESTOS**

REF.	REFERENCIA SIGPAC	CULTIVO	DESCRIPCIÓN CULTIVO	S/R	G.PAGO	PEND. MEDIA (%)	SUP. DEC. ADMISIBLE (ha)	SUP. COMPROM. (ha)	SUP. AJUSTADA COMPR.(I) (ha)	SUP. CONV. SIGPAC (ha)	SUP. CERTIF. (ha)	SUP. CAMPO (ha)	SUP. CAMPO DETER. CULT. DECLARADO (ha)	SUP. DEC. REDUCIDA (ha)	SUP. PROPUESTA (ha)
5240882	04-059-007-00060-002	104007	ALMENDROS-COMUNA	S	432	19,60	0,31	0,31	0,31		0,31			0,31	0,31
1700000003037161	04-059-008-00282-007	104007	ALMENDROS-COMUNA	S	432	39,10	0,26	0,26	0,26		0,26			0,26	0,26
1700000003037163	04-059-008-00091-022	104007	ALMENDROS-COMUNA	S	432	22,10	0,90	0,90	0,90		0,90			0,90	0,90
1700000003037165	04-059-008-00091-020	104007	ALMENDROS-COMUNA	S	432	33,40	0,11	0,11	0,11		0,11			0,11	0,11
1700000003037166	04-059-008-00084-002	104007	ALMENDROS-COMUNA	S	432	11,80	0,81	0,81	0,81		0,81			0,81	0,81
1700000003037167	04-059-008-00091-018	104007	ALMENDROS-COMUNA	S	432	30,40	3,43	3,43	3,43		3,43			3,43	3,43
1700000003037168	04-059-008-00091-015	104007	ALMENDROS-COMUNA	S	432	36,50	0,37	0,37	0,37		0,37			0,37	0,37
1700000003037169	04-059-008-00091-016	104007	ALMENDROS-COMUNA	S	432	48,10	0,68	0,68	0,68		0,68			0,68	0,68
1700000003037170	04-059-008-00091-017	104007	ALMENDROS-COMUNA	S	432	21,70	0,86	0,86	0,86		0,86			0,86	0,86
1700000003037171	04-059-008-00282-009	104007	ALMENDROS-COMUNA	S	432	19,60	2,58	2,58	2,58		2,58			2,58	2,58
1700000003037172	04-059-008-00056-001	104007	ALMENDROS-COMUNA	S	432	28,70	0,37	0,37	0,37		0,37			0,37	0,37
1700000003037173	04-059-006-00046-006	104007	ALMENDROS-COMUNA	S	432	22,20	0,71	0,71	0,71		0,71			0,71	0,71
1700000003037174	04-059-007-00057-005	104007	ALMENDROS-COMUNA	S	432	10,10	1,22	1,22	1,22		1,22			1,22	1,22
1700000003037176	04-059-007-00060-003	104007	ALMENDROS-COMUNA	S	432	20,20	0,36	0,36	0,36		0,36			0,36	0,36
1700000003037160	04-059-008-00057-001	104007	ALMENDROS-COMUNA	R	433	19,80	0,21	0,21	0,21		0,21			0,21	0,21
1700000003037162	04-059-008-00071-010	104007	ALMENDROS-COMUNA	R	433	8,30	0,34	0,34	0,34		0,34			0,34	0,34

(1) Superficie declarada admisible ajustada con la superficie comprometida.  
(2) Factor de penalización valorando el alcance para el tipo de compromiso.

Puede verificar la integridad de una copia de este documento mediante la lectura del código QR adjunto o mediante el acceso a la dirección <https://ws050.juntadeandalucia.es/verificarFirma> indicando el código de VERIFICACIÓN

FIRMADO POR	JUAN JOSE SOLER GARCIA	FECHA	03/07/2024	
	ROCIO GUIJARRO MILLAN			
VERIFICACIÓN	Pk2jmGCJWUB3686MPKY7GEXJCD3GC4	PÁGINA	1817/2334	



**APELLIDOS Y NOMBRE / RAZÓN SOCIAL**

RAMOS FERNANDEZ AURORA

**NIF**

\*\*\*\*0069\*

**EXPEDIENTE**

1067767

**ANUALIDAD DE PAGO**

1ª

**IMPORTE POR ANUALIDAD**

	2023	2024	2025	2026	2027
IMPORTE MÁXIMO SUBVENCIONABLE	1.518,51 €	1.518,51 €	1.518,51 €	1.518,51 €	1.518,51 €
IMPORTE MEDIO DE TRANSFERENCIA (€/ha)	222,98 €	222,98 €	222,98 €	222,98 €	222,98 €

**RESUMEN DE UNIDADES**

Cód	GRUPO DE PAGO	Sup. Dec. Admisible (ha)	Sup. Comprometida (ha)	Sup. ajustada compromiso (1) (ha)	% sobredec.	Sup. Propuesta (ha)	Importe Declarado	Importe Topado	Importe Propuesto	Importe tras sobredec.
429	OLIVAR	1,45		1,45	0,00	1,45	359,46	359,46	359,46	359,46
432	FRUTALES SECANO	5,36		5,36	0,00	5,36	1.159,05	1.159,05	1.159,05	1.159,05
<b>TOTAL</b>		<b>6,81</b>	<b>6,81</b>	<b>6,81</b>		<b>6,81</b>	<b>1.518,51</b>	<b>1.518,51</b>	<b>1.518,51</b>	<b>1.518,51</b>

**APLICACIÓN DE REDUCCIONES Y PENALIZACIONES**

GRUPO DE PAGO	Importe Calculado	Importe prerreduc. y compromisos	Criterios de subvencionabilidad y compromisos	Presentación tardía	Omisión declaración	Condicionalidad	PROPUESTO (Euros)
FRUTALES SECANO	1.159,05	1.159,05	0,00	0,00	0,00	0,00	1.159,05
OLIVAR	359,46	359,46	0,00	0,00	0,00	0,00	359,46
<b>TOTAL</b>	<b>1.518,51</b>	<b>1.518,51</b>					<b>1.518,51</b>

**RESUMEN DE PAGOS**

	IMPORTE ( Euros )			
	PROPUESTO	FEADER (Eje 2)	MAPA	CAPADR
PROPUESTO	1.518,51	1.290,73	148,96	78,82

**RECINTOS PROPUESTOS**

REF.	REFERENCIA SIGPAC	CULTIVO	DESCRIPCIÓN CULTIVO	S/R G.PAGO	PEND. MEDIA (%)	SUP. DEC. ADMISIBLE (ha)	SUP. COMPROM. (ha)	SUP. AJUSTADA COMPR.(1) (ha)	SUP. CONV. SIGPAC (ha)	SUP. CERTIF. (ha)	SUP. CAMPO (ha)	SUP. CAMPO DETER. CULT. DECLARADO (ha)	SUP. DEC. REDUCIDA (ha)	SUP. PROPUESTA (ha)
170000003071034	04-059-012-00342-002	101269	OLIVAR-PICUAL DE ALMERIA	S	429	23,70	0,04	0,04	0,04	0,04	0,04	0,04	0,04	0,04
170000003071035	04-059-020-00020-028	101269	OLIVAR-PICUAL DE ALMERIA	S	429	19,60	0,02	0,02	0,02	0,02	0,02	0,02	0,02	0,02
170000003071036	04-059-020-00020-025	101269	OLIVAR-PICUAL DE ALMERIA	S	429	43,40	0,02	0,02	0,02	0,02	0,02	0,02	0,02	0,02
170000003071037	04-059-020-00020-027	101269	OLIVAR-PICUAL DE ALMERIA	S	429	5,40	0,02	0,02	0,02	0,02	0,02	0,02	0,02	0,02
170000003071038	04-059-019-00280-007	101269	OLIVAR-PICUAL DE ALMERIA	S	429	36,40	0,13	0,13	0,13	0,13	0,13	0,13	0,13	0,13
170000003071039	04-059-019-00280-008	101269	OLIVAR-PICUAL DE ALMERIA	S	429	32,90	0,31	0,31	0,31	0,31	0,31	0,31	0,31	0,31
170000003071040	04-059-019-00057-001	101269	OLIVAR-PICUAL DE ALMERIA	R	429	5,40	0,07	0,07	0,07	0,07	0,07	0,07	0,07	0,07
170000003071041	04-059-019-00202-001	101269	OLIVAR-PICUAL DE ALMERIA	S	429	20,30	0,10	0,10	0,10	0,10	0,10	0,10	0,10	0,10
170000003071042	04-059-020-00020-013	101269	OLIVAR-PICUAL DE ALMERIA	S	429	45,80	0,04	0,04	0,04	0,04	0,04	0,04	0,04	0,04
170000003071043	04-059-020-00020-014	101269	OLIVAR-PICUAL DE ALMERIA	S	429	13,70	0,20	0,20	0,20	0,20	0,20	0,20	0,20	0,20
170000003071044	04-059-020-00007-004	101269	OLIVAR-PICUAL DE ALMERIA	S	429	10,70	0,05	0,05	0,05	0,05	0,05	0,05	0,05	0,05
170000003071045	04-059-020-00020-006	101269	OLIVAR-PICUAL DE ALMERIA	S	429	7,00	0,03	0,03	0,03	0,03	0,03	0,03	0,03	0,03
170000003071050	04-059-018-00329-005	101269	OLIVAR-PICUAL DE ALMERIA	S	429	15,90	0,03	0,03	0,03	0,03	0,03	0,03	0,03	0,03
170000003071052	04-059-020-00020-040	101269	OLIVAR-PICUAL DE ALMERIA	S	429	17,20	0,33	0,33	0,33	0,33	0,33	0,33	0,33	0,33
170000003071053	04-059-012-00342-003	101269	OLIVAR-PICUAL DE ALMERIA	S	429	16,30	0,06	0,06	0,06	0,06	0,06	0,06	0,06	0,06
170000003071056	04-059-012-00342-004	104024	ALMENDROS-MARCONA	S	432	26,00	0,61	0,61	0,61	0,61	0,61	0,61	0,61	0,61
170000003071057	04-059-018-00329-002	104024	ALMENDROS-MARCONA	S	432	18,90	0,69	0,69	0,69	0,69	0,69	0,69	0,69	0,69
170000003071058	04-059-019-00187-003	104024	ALMENDROS-MARCONA	S	432	34,60	0,19	0,19	0,19	0,19	0,19	0,19	0,19	0,19
170000003071059	04-059-020-00020-044	104024	ALMENDROS-MARCONA	S	432	24,80	0,37	0,37	0,37	0,37	0,37	0,37	0,37	0,37
170000003071061	04-059-020-00020-031	104024	ALMENDROS-MARCONA	S	432	17,00	0,41	0,41	0,41	0,41	0,41	0,41	0,41	0,41
170000003071062	04-059-020-00020-030	104024	ALMENDROS-MARCONA	S	432	31,20	0,33	0,33	0,33	0,33	0,33	0,33	0,33	0,33
170000003071063	04-059-020-00020-032	104024	ALMENDROS-MARCONA	S	432	25,50	0,06	0,06	0,06	0,06	0,06	0,06	0,06	0,06
170000003071064	04-059-019-00195-003	104024	ALMENDROS-MARCONA	S	432	28,20	0,20	0,20	0,20	0,20	0,20	0,20	0,20	0,20
170000003071065	04-059-019-00195-001	104024	ALMENDROS-MARCONA	S	432	23,00	0,60	0,60	0,60	0,60	0,60	0,60	0,60	0,60
170000003071068	04-059-019-00306-002	104024	ALMENDROS-MARCONA	S	432	18,60	0,39	0,39	0,39	0,39	0,39	0,39	0,39	0,39
170000003071070	04-059-020-00007-005	104024	ALMENDROS-MARCONA	S	432	15,90	1,07	1,07	1,07	1,07	1,07	1,07	1,07	1,07
170000003071071	04-059-020-00005-001	104024	ALMENDROS-MARCONA	S	432	12,10	0,44	0,44	0,44	0,44	0,44	0,44	0,44	0,44

(1) Superficie declarada admisible ajustada con la superficie comprometida.  
 (2) Factor de penalización valorando el alcance para el tipo de compromiso.

Puede verificar la integridad de una copia de este documento mediante la lectura del código QR adjunto o mediante el acceso a la dirección <a href="https://ws050.juntadeandalucia.es/verificarFirma">https://ws050.juntadeandalucia.es/verificarFirma</a> indicando el código de VERIFICACIÓN					
FIRMADO POR	JUAN JOSE SOLER GARCIA		FECHA		03/07/2024
	ROCIO GUIJARRO MILLAN				
VERIFICACIÓN	Pk2jmGCJWUB3686MPKY7GEXJCD3GC4		PÁGINA		1818/2334



**INCIDENCIAS**

**INCIDENCIA DESCRIPCIÓN**

- 226 Recinto abandonado según SIGPAC por el que solicita alguna ayuda/práctica.  
 Ref:170000003071067 Recinto:04-059-019-00280-00003 Cultivo:104024 ALMENDROS-MARCONA Secano  
 Ref:170000003071066 Recinto:04-059-019-00280-00004 Cultivo:104024 ALMENDROS-MARCONA Secano  
 Ref:170000003071069 Recinto:04-059-019-00280-00005 Cultivo:104024 ALMENDROS-MARCONA Secano  
 Ref:170000003071060 Recinto:04-059-020-00020-00042 Cultivo:104024 ALMENDROS-MARCONA Secano
- 8227 Línea de declaración monitorizada en la que no ha habido respuesta por parte del productor y, por tanto, sin Juicio Experto de campo.  
 Ref:170000003071054 Recinto:04-059-017-00432-00002 Cultivo:101269 OLIVAR-PICUAL DE ALMERIA
- 100424 Solicita recinto que no está comprometido para la operación.  
 Ref:170000003071054 Recinto:04-059-017-00432-00002 Cultivo:101269 OLIVAR-PICUAL DE ALMERIA Secano  
 Ref:170000003071067 Recinto:04-059-019-00280-00003 Cultivo:104024 ALMENDROS-MARCONA Secano  
 Ref:170000003071066 Recinto:04-059-019-00280-00004 Cultivo:104024 ALMENDROS-MARCONA Secano  
 Ref:170000003071069 Recinto:04-059-019-00280-00005 Cultivo:104024 ALMENDROS-MARCONA Secano  
 Ref:170000003071060 Recinto:04-059-020-00020-00042 Cultivo:104024 ALMENDROS-MARCONA Secano

(1) Superficie declarada admisible ajustada con la superficie comprometida.  
 (2) Factor de penalización valorando el alcance para el tipo de compromiso.

Puede verificar la integridad de una copia de este documento mediante la lectura del código QR adjunto o mediante el acceso a la dirección <https://ws050.juntadeandalucia.es/verificarFirma> indicando el código de VERIFICACIÓN

FIRMADO POR	JUAN JOSE SOLER GARCIA	FECHA	03/07/2024	
	ROCIO GUIJARRO MILLAN			
VERIFICACIÓN	Pk2jmGCJWUB3686MPKY7GEXJCD3GC4	PÁGINA	1819/2334	



**APELLIDOS Y NOMBRE / RAZÓN SOCIAL**

RAMOS LOPEZ FRANCISCO

**NIF**  
\*\*\*2910\*

**EXPEDIENTE**  
1206215

**ANUALIDAD DE PAGO**  
1ª

**IMPORTE POR ANUALIDAD**

	2023	2024	2025	2026	2027
IMPORTE MÁXIMO SUBVENCIONABLE	241,27 €	241,27 €	241,27 €	241,27 €	241,27 €
IMPORTE MEDIO DE TRANSFERENCIA (€/ha)	349,67 €	349,67 €	349,67 €	349,67 €	349,67 €

**RESUMEN DE UNIDADES**

Cód	GRUPO DE PAGO	Sup. Dec. Admisible (ha)	Sup. Comprometida (ha)	Sup. ajustada compromiso (1) (ha)	% sobredec.	Sup. Propuesta (ha)	Importe Declarado	Importe Topado	Importe Propuesto	Importe tras sobredec.
433	FRUTALES REGADÍO	0,69		0,69	0,00	0,69	241,27	241,27	241,27	241,27
<b>TOTAL</b>		0,69	0,69	0,69		0,69	241,27	241,27	241,27	241,27

**APLICACIÓN DE REDUCCIONES Y PENALIZACIONES**

GRUPO DE PAGO	Importe Calculado	Importe prereduc.	Criterios de subvencionabilidad y compromisos	Presentación tardía	Omisión declaración	Condicionalidad	IMPORTE (Euros) PROPUESTO
FRUTALES REGADÍO	241,27	241,27	0,00	0,00	0,00	0,00	241,27
<b>TOTAL</b>	241,27	241,27					241,27

**RESUMEN DE PAGOS**

	IMPORTE (Euros)			
	PROPUESTO	FEADER (Eje 2)	MAPA	CAPADR
PROPUESTO	241,27	205,08	23,67	12,52

**RECINTOS PROPUESTOS**

REF.	REFERENCIA SIGPAC	CULTIVO	DESCRIPCIÓN CULTIVO	S/R	G.PAGO	PEND. MEDIA (%)	SUP. DEC. ADMISIBLE (ha)	SUP. COMPROM. (ha)	SUP. AJUSTADA COMPR.(1) (ha)	SUP. CONV. SIGPAC (ha)	SUP. CERTIE. (ha)	SUP. CAMPO (ha)	SUP. CAMPO DETER. CULT. DECLARADO (ha)	SUP. DEC. REDUCIDA (ha)	SUP. PROPUESTA (ha)
1700000006717181	04-016-010-00151-001	206316	NARANJO-WASHINGTON	R	433	2,30	0,44	0,44	0,44		0,44			0,44	0,44
1700000006717182	04-016-010-00353-001	206316	NARANJO-WASHINGTON	R	433	1,70	0,25	0,25	0,25		0,25			0,25	0,25

(1) Superficie declarada admisible ajustada con la superficie comprometida.  
(2) Factor de penalización valorando el alcance para el tipo de compromiso.

Puede verificar la integridad de una copia de este documento mediante la lectura del código QR adjunto o mediante el acceso a la dirección <https://ws050.juntadeandalucia.es/verificarFirma> indicando el código de VERIFICACIÓN

FIRMADO POR	JUAN JOSE SOLER GARCIA	FECHA	03/07/2024	
	ROCIO GUIJARRO MILLAN			
VERIFICACIÓN	Pk2jmGCJWUB3686MPKY7GEXJCD3GC4	PÁGINA	1820/2334	





**APELLIDOS Y NOMBRE / RAZÓN SOCIAL** RAMOS MARTINEZ FRANCISCO JOSE  
**NIF** \*\*\*\*8250\*  
**EXPEDIENTE** 1208466  
**ANUALIDAD DE PAGO** 1ª

**IMPORTE POR ANUALIDAD**

	2023	2024	2025	2026	2027
IMPORTE MÁXIMO SUBVENCIONABLE	842,83 €	842,83 €	842,83 €	842,83 €	842,83 €
IMPORTE MEDIO DE TRANSFERENCIA (€/ha)	227,79 €	227,79 €	227,79 €	227,79 €	227,79 €

**RESUMEN DE UNIDADES**

Cód	GRUPO DE PAGO	Sup. Dec. Admisible (ha)	Sup. Comprometida (ha)	Sup. ajustada compromiso (I) (ha)	% sobredec.	Sup. Propuesta (ha)	Importe Declarado	Importe Topado	Importe Propuesto	Importe tras sobredec.
429	OLIVAR	1,35		1,35	0,00	1,35	334,67	334,67	334,67	334,67
432	FRUTALES SECANO	2,35		2,35	0,00	2,35	508,16	508,16	508,16	508,16
<b>TOTAL</b>		3,70	3,70	3,70		3,70	842,83	842,83	842,83	842,83

**APLICACIÓN DE REDUCCIONES Y PENALIZACIONES**

GRUPO DE PAGO	Importe Calculado	Importe prereduc.	Criterios de subvencionabilidad y compromisos	Presentación tardía	Omisión declaración	Condicionalidad	IMPORTE (Euros)
							PROPUESTO
FRUTALES SECANO	508,16	508,16	0,00	0,00	0,00	0,00	508,16
OLIVAR	334,67	334,67	0,00	0,00	0,00	0,00	334,67
<b>TOTAL</b>	842,83	842,83					842,83

**RESUMEN DE PAGOS**

PROPUESTO	IMPORTE ( Euros )			
	PROPUESTO	FEADER (Eje 2)	MAPA	CAPADR
PROPUESTO	842,83	716,41	82,68	43,74

**RECINTOS PROPUESTOS**

REF.	REFERENCIA SIGPAC	CULTIVO DESCRIPCIÓN CULTIVO	S/R G.PAGO	PEND. MEDIA (%)	SUP. DEC. ADMISIBLE (ha)	SUP. COMPROM. (ha)	SUP. AJUSTADA COMPR.(I) (ha)	SUP. CONV. SIGPAC (ha)	SUP. CERTIF. (ha)	SUP. CAMPO (ha)	SUP. CAMPO DETER. CULT. DECLARADO (ha)	SUP. DEC. REDUCIDA (ha)	SUP. PROPUESTA (ha)
-1593848	04-103-017-00043-003	101194 OLIVAR-LECHIN DE GRANADA	S 429	12,90	0,23	0,23	0,23		0,23			0,23	0,23
-1593732	04-103-003-00047-002	101010 OLIVAR-PICUAL	S 429	9,70	0,03	0,03	0,03		0,03			0,03	0,03
-534093	04-103-003-00292-001	101010 OLIVAR-PICUAL	S 429	11,80	0,06	0,06	0,06		0,06			0,06	0,06
1700000006481687	04-103-002-00306-001	101010 OLIVAR-PICUAL	S 429	5,20	0,33	0,33	0,33		0,33			0,33	0,33
1700000006481695	04-103-017-00040-001	101010 OLIVAR-PICUAL	S 429	7,10	0,14	0,14	0,14		0,14			0,14	0,14
1700000006481696	04-103-003-00047-002	101010 OLIVAR-PICUAL	S 429	9,70	0,06	0,06	0,06		0,06			0,06	0,06
1700000006481698	04-103-003-00292-001	101010 OLIVAR-PICUAL	S 429	11,80	0,05	0,05	0,05		0,05			0,05	0,05
1700000006481704	04-103-020-00098-006	101194 OLIVAR-LECHIN DE GRANADA	S 429	11,10	0,10	0,10	0,10		0,10			0,10	0,10
1700000006481706	04-103-020-00101-005	101194 OLIVAR-LECHIN DE GRANADA	S 429	19,90	0,02	0,02	0,02		0,02			0,02	0,02
1700000006481708	04-103-017-00039-001	101010 OLIVAR-PICUAL	S 429	2,70	0,33	0,33	0,33		0,33			0,33	0,33
1700000006481717	04-103-017-00002-001	104007 ALMENDROS-COMUNA	S 432	6,80	0,23	0,23	0,23		0,23			0,23	0,23
1700000006481718	04-103-019-00037-001	104007 ALMENDROS-COMUNA	S 432	7,30	2,12	2,12	2,12		2,12			2,12	2,12

(1) Superficie declarada admisible ajustada con la superficie comprometida.  
(2) Factor de penalización valorando el alcance para el tipo de compromiso.

Puede verificar la integridad de una copia de este documento mediante la lectura del código QR adjunto o mediante el acceso a la dirección <https://ws050.juntadeandalucia.es/verificarFirma> indicando el código de VERIFICACIÓN

FIRMADO POR	JUAN JOSE SOLER GARCIA	FECHA	03/07/2024	
	ROCIO GUIJARRO MILLAN			
VERIFICACIÓN	Pk2jmGCJWUB3686MPKY7GEXJCD3GC4	PÁGINA	1821/2334	



**APELLIDOS Y NOMBRE / RAZÓN SOCIAL**

RAMOS RAMOS JOSE ANTONIO

**NIF**

\*\*\*\*9047\*

**EXPEDIENTE**

1109959

**ANUALIDAD DE PAGO**

1ª

**IMPORTE POR ANUALIDAD**

	2023	2024	2025	2026	2027
IMPORTE MÁXIMO SUBVENCIONABLE	939,87 €	939,87 €	939,87 €	939,87 €	939,87 €
IMPORTE MEDIO DE TRANSFERENCIA (€/ha)	223,78 €	223,78 €	223,78 €	223,78 €	223,78 €

**RESUMEN DE UNIDADES**

Cód	GRUPO DE PAGO	Sup. Dec. Admisible (ha)	Sup. Comprometida (ha)	Sup. ajustada compromiso (I) (ha)	% sobredec.	Sup. Propuesta (ha)	Importe Declarado	Importe Topado	Importe Propuesto	Importe tras sobredec.
429	OLIVAR	1,02		1,00	0,00	1,00	247,90	247,90	247,90	247,90
432	FRUTALES SECANO	3,33		3,20	0,00	3,20	691,97	691,97	691,97	691,97
<b>TOTAL</b>		<b>4,35</b>	<b>4,20</b>	<b>4,20</b>		<b>4,20</b>	<b>939,87</b>	<b>939,87</b>	<b>939,87</b>	<b>939,87</b>

**APLICACIÓN DE REDUCCIONES Y PENALIZACIONES**

GRUPO DE PAGO	Importe Calculado	Importe prereduc. y compromisos	Criterios de subvencionabilidad y compromisos	Presentación tardía	Omisión declaración	Condicionalidad	IMPORTE (Euros) PROPUESTO
FRUTALES SECANO	691,97	691,97	0,00	0,00	0,00	0,00	691,97
OLIVAR	247,90	247,90	0,00	0,00	0,00	0,00	247,90
<b>TOTAL</b>	<b>939,87</b>	<b>939,87</b>					<b>939,87</b>

**RESUMEN DE PAGOS**

	PROPUESTO	PROPUESTO	FEADER (Eje 2)	MAPA	CAPADR
		939,87	798,89	92,20	48,78

**RECINTOS PROPUESTOS**

REF.	REFERENCIA SIGPAC	CULTIVO DESCRIPCIÓN CULTIVO	S/R G.PAGO	PEND. MEDIA (%)	SUP. DEC. ADMISIBLE (ha)	SUP. COMPROM. (ha)	SUP. AJUSTADA COMPR. (I) (ha)	SUP. CONV. SIGPAC (ha)	SUP. CERTIF. (ha)	SUP. CAMPO (ha)	SUP. CAMPO DETER. CULT. DECLARADO (ha)	SUP. DEC. REDUCIDA (ha)	SUP. PROPUESTA (ha)
170000004780502	04-059-012-00251-002	101269 OLIVAR-PICUAL DE ALMERIA	S 429	8,90	0,05	0,05	0,05		0,05			0,05	0,05
170000004780507	04-059-013-00105-001	101269 OLIVAR-PICUAL DE ALMERIA	R 429	7,90	0,06	0,06	0,06		0,06			0,06	0,06
170000004780509	04-059-016-00231-001	101269 OLIVAR-PICUAL DE ALMERIA	S 429	20,00	0,03	0,03	0,03		0,03			0,03	0,03
170000004780510	04-059-012-00251-003	101269 OLIVAR-PICUAL DE ALMERIA	S 429	13,80	0,18	0,16	0,16		0,16			0,16	0,16
170000004780511	04-059-018-00094-001	101269 OLIVAR-PICUAL DE ALMERIA	S 429	11,40	0,01	0,01	0,01		0,01			0,01	0,01
170000004780513	04-059-032-00191-002	101269 OLIVAR-PICUAL DE ALMERIA	S 429	7,80	0,02	0,02	0,02		0,02			0,02	0,02
170000004780514	04-059-018-00098-001	101269 OLIVAR-PICUAL DE ALMERIA	S 429	15,40	0,04	0,04	0,04		0,04			0,04	0,04
170000004780515	04-059-035-00317-003	101269 OLIVAR-PICUAL DE ALMERIA	S 429	21,40	0,05	0,05	0,05		0,05			0,05	0,05
170000004780516	04-059-032-00191-003	101269 OLIVAR-PICUAL DE ALMERIA	S 429	9,30	0,04	0,04	0,04		0,04			0,04	0,04
170000004780519	04-059-013-00142-002	101269 OLIVAR-PICUAL DE ALMERIA	S 429	25,60	0,13	0,13	0,13		0,13			0,13	0,13
170000004780520	04-059-018-00063-001	101269 OLIVAR-PICUAL DE ALMERIA	S 429	14,50	0,02	0,02	0,02		0,02			0,02	0,02
170000004780521	04-059-017-00467-003	101269 OLIVAR-PICUAL DE ALMERIA	S 429	26,90	0,39	0,39	0,39		0,39			0,39	0,39
170000004780522	04-059-017-00437-002	104007 ALMENDROS-COMUNA	S 432	23,60	1,28	1,26	1,26		1,26			1,26	1,26
170000004780523	04-059-018-00042-003	104007 ALMENDROS-COMUNA	S 432	16,60	0,33	0,33	0,33		0,33			0,33	0,33
170000004780524	04-059-018-00100-001	104007 ALMENDROS-COMUNA	S 432	17,70	0,14	0,11	0,11		0,11			0,11	0,11
170000004780525	04-059-018-00208-001	104007 ALMENDROS-COMUNA	S 432	12,40	0,10	0,10	0,10		0,10			0,10	0,10
170000004780526	04-059-032-00191-005	104007 ALMENDROS-COMUNA	S 432	20,30	0,55	0,55	0,55		0,55			0,55	0,55
170000004780527	04-059-013-00142-003	104007 ALMENDROS-COMUNA	S 432	25,40	0,38	0,30	0,30		0,30			0,30	0,30
170000004780528	04-059-013-00336-001	104007 ALMENDROS-COMUNA	S 432	17,50	0,40	0,40	0,40		0,40			0,40	0,40
170000004780529	04-059-013-00336-003	104007 ALMENDROS-COMUNA	S 432	12,40	0,12	0,12	0,12		0,12			0,12	0,12
170000004780530	04-059-016-00321-001	104007 ALMENDROS-COMUNA	S 432	3,50	0,02	0,02	0,02		0,02			0,02	0,02
170000004780531	04-059-016-00325-002	104007 ALMENDROS-COMUNA	S 432	7,10	0,01	0,01	0,01		0,01			0,01	0,01

(1) Superficie declarada admisible ajustada con la superficie comprometida.  
(2) Factor de penalización valorando el alcance para el tipo de compromiso.

Puede verificar la integridad de una copia de este documento mediante la lectura del código QR adjunto o mediante el acceso a la dirección <https://ws050.juntadeandalucia.es/verificarFirma> indicando el código de VERIFICACIÓN

FIRMADO POR	JUAN JOSE SOLER GARCIA	FECHA	03/07/2024	
	ROCIO GUIJARRO MILLAN			
VERIFICACIÓN	Pk2jmGCJWUB3686MPKY7GEXJCD3GC4	PÁGINA	1822/2334	

**APELLIDOS Y NOMBRE / RAZÓN SOCIAL**

RAMOS RAMOS ROSALINO

**NIF**

\*\*\*\*3213\*

**EXPEDIENTE**

1054287

**ANUALIDAD DE PAGO**

1ª

**IMPORTES POR ANUALIDAD**

	2023	2024	2025	2026	2027
IMPORTE MÁXIMO SUBVENCIONABLE	780,63 €	780,63 €	780,63 €	780,63 €	780,63 €
IMPORTE MEDIO DE TRANSFERENCIA (€/ha)	216,24 €	216,24 €	216,24 €	216,24 €	216,24 €

**RESUMEN DE UNIDADES**

Cód	GRUPO DE PAGO	Sup. Dec. Admisible (ha)	Sup. Comprometida (ha)	Sup. ajustada compromiso (I) (ha)	% sobredec.	Sup. Propuesta (ha)	Importe Declarado	Importe Topado	Importe Propuesto	Importe tras sobredec.
432	FRUTALES SECANO	3,61		3,61	0,00	3,61	780,63	780,63	780,63	780,63
<b>TOTAL</b>		3,61	3,61	3,61		3,61	780,63	780,63	780,63	780,63

**APLICACIÓN DE REDUCCIONES Y PENALIZACIONES**

GRUPO DE PAGO	Importe Calculado	Importe prereduc.	Criterios de subvencionabilidad y compromisos	Presentación tardía	Omisión declaración	Condicionalidad	IMPORTE (Euros) PROPUESTO
FRUTALES SECANO	780,63	780,63	0,00	0,00	0,00	0,00	780,63
<b>TOTAL</b>	780,63	780,63					780,63

**RESUMEN DE PAGOS**

	IMPORTE (Euros)			
	PROPUESTO	FEADER (Eje 2)	MAPA	CAPADR
PROPUESTO	780,63	663,54	76,58	40,51

**RECINTOS PROPUESTOS**

REF.	REFERENCIA SIGPAC	CULTIVO DESCRIPCIÓN CULTIVO	S/R	G.PAGO	PEND. MEDIA (%)	SUP. DEC. ADMISIBLE (ha)	SUP. COMPROM. (ha)	SUP. AJUSTADA COMPROM. (I) (ha)	SUP. CONV. SIGPAC (ha)	SUP. CERTIE (ha)	SUP. CAMPO (ha)	SUP. CAMPO DETER. CULT. DECLARADO (ha)	SUP. DEC. REDUCIDA (ha)	SUP. PROPUESTA (ha)
1700000006152363	04-059-018-00026-001	104007	S	432	7,80	0,52	0,52	0,52		0,52			0,52	0,52
1700000006152364	04-059-016-00043-003	104007	S	432	8,80	0,39	0,39	0,39		0,39			0,39	0,39
1700000006152365	04-059-014-00104-001	104007	S	432	15,70	0,12	0,12	0,12		0,12			0,12	0,12
1700000006152366	04-059-014-00162-002	104007	S	432	14,10	0,20	0,20	0,20		0,20			0,20	0,20
1700000006152367	04-059-014-00163-001	104007	S	432	18,70	0,61	0,61	0,61		0,61			0,61	0,61
1700000006152368	04-059-016-00556-001	104007	S	432	24,10	0,27	0,27	0,27		0,27			0,27	0,27
1700000006152369	04-059-016-00140-002	104007	S	432	18,20	0,87	0,87	0,87		0,87			0,87	0,87
1700000006152370	04-059-016-00140-007	104007	S	432	11,60	0,11	0,11	0,11		0,11			0,11	0,11
1700000006152371	04-059-013-00039-004	104007	S	432	17,70	0,52	0,52	0,52		0,52			0,52	0,52

(1) Superficie declarada admisible ajustada con la superficie comprometida.  
(2) Factor de penalización valorando el alcance para el tipo de compromiso.Puede verificar la integridad de una copia de este documento mediante la lectura del código QR adjunto o mediante el acceso a la dirección <https://ws050.juntadeandalucia.es/verificarFirma> indicando el código de VERIFICACIÓN

FIRMADO POR

JUAN JOSE SOLER GARCIA

FECHA

03/07/2024

ROCIO GUIJARRO MILLAN

VERIFICACIÓN

Pk2jmGCJWUB3686MPKY7GEXJCD3GC4

PÁGINA

1823/2334



**APELLIDOS Y NOMBRE / RAZÓN SOCIAL**

REAL GALDEANO FRANCISCO JAVIER

**NIF**

\*\*\*9582\*

**EXPEDIENTE**

1263636

**ANUALIDAD DE PAGO**

1ª

**IMPORTE POR ANUALIDAD**

	2023	2024	2025	2026	2027
IMPORTE MÁXIMO SUBVENCIONABLE	480,70 €	480,70 €	480,70 €	480,70 €	480,70 €
IMPORTE MEDIO DE TRANSFERENCIA (€/ha)	253,00 €	253,00 €	253,00 €	253,00 €	253,00 €

**RESUMEN DE UNIDADES**

Cód	GRUPO DE PAGO	Sup. Dec. Admisible (ha)	Sup. Comprometida (ha)	Sup. ajustada compromiso (1) (ha)	% sobredec.	Sup. Propuesta (ha)	Importe Declarado	Importe Topado	Importe Propuesto	Importe tras sobredec.
430	HORTÍCOLAS	2,00		1,90	0,00	1,90	480,70	480,70	480,70	480,70
<b>TOTAL</b>		2,00	1,90	1,90		1,90	480,70	480,70	480,70	480,70

**APLICACIÓN DE REDUCCIONES Y PENALIZACIONES**

GRUPO DE PAGO	Importe Calculado	Importe prerreduc.	Criterios de subvencionabilidad y compromisos	Presentación tardía	Omisión declaración	Condicionalidad	IMPORTE (Euros) PROPUESTO
HORTÍCOLAS	480,70	480,70	0,00	0,00	0,00	0,00	480,70
<b>TOTAL</b>	480,70	480,70					480,70

**RESUMEN DE PAGOS**

	IMPORTE (Euros)		
	PROPUESTO	FEADER (Eje 2)	MAPA
PROPUESTO	480,70	408,60	47,16
			CAPADR 24,94

**RECINTOS PROPUESTOS**

REF.	REFERENCIA SIGPAC	CULTIVO	DESCRIPCIÓN CULTIVO	S/R	G.PAGO	PEND. MEDIA (%)	SUP. DEC. ADMISIBLE (ha)	SUP. COMPROM. (ha)	SUP. AJUSTADA COMPROM. (1) (ha)	SUP. CONV. SIGPAC (ha)	SUP. CERTIE. (ha)	SUP. CAMPO (ha)	SUP. CAMPO DETER. CULT. DECLARADO (ha)	SUP. DEC. REDUCIDA (ha)	SUP. PROPUESTA (ha)
-1127550	04-066-030-00087-003	197000	TOMATE-SIN VARIEDAD	R	430	2,70	0,10	0,09	0,09		0,09			0,09	0,09
5249032	04-066-030-00087-002	197000	TOMATE-SIN VARIEDAD	R	430	2,50	1,90	1,81	1,81		2,18			1,81	1,81

**INCIDENCIAS****INCIDENCIA DESCRIPCIÓN**

- 4272 Verifica que las líneas de declaración de las Solicitudes Únicas no tienen solapes con la capa de Retroactividad Gráfica (ambas de la misma campaña) a nivel de expediente/línea de declaración gráfica de la solicitud.  
Ref:5249032 Recinto:04-066-030-00087-00002 Cultivo: - Agregado de la referencia del recinto.:0 Zona de la referencia del recinto.:0 Superficie solapada.:0,09 Id. Incid.:95947255

(1) Superficie declarada admisible ajustada con la superficie comprometida.  
(2) Factor de penalización valorando el alcance para el tipo de compromiso.

Puede verificar la integridad de una copia de este documento mediante la lectura del código QR adjunto o mediante el acceso a la dirección <a href="https://ws050.juntadeandalucia.es/verificarFirma">https://ws050.juntadeandalucia.es/verificarFirma</a> indicando el código de VERIFICACIÓN				
FIRMADO POR	JUAN JOSE SOLER GARCIA	FECHA	03/07/2024	
	ROCIO GUIJARRO MILLAN			
VERIFICACIÓN	Pk2jmGCJWUB3686MPKY7GEXJCD3GC4	PÁGINA	1824/2334	



**APELLIDOS Y NOMBRE / RAZÓN SOCIAL**  
**NIF**  
**EXPEDIENTE**  
**ANUALIDAD DE PAGO**

RECHE BELMONTE FUENSANTA RAFAELA  
 \*\*\*\*0323\*  
 1139765  
 1ª

**IMPORTE POR ANUALIDAD**

	2023	2024	2025	2026	2027
IMPORTE MÁXIMO SUBVENCIONABLE	2.759,22 €	2.759,22 €	2.759,22 €	2.759,22 €	2.759,22 €
IMPORTE MEDIO DE TRANSFERENCIA (€/ha)	216,24 €	216,24 €	216,24 €	216,24 €	216,24 €

**RESUMEN DE UNIDADES**

Cód	GRUPO DE PAGO	Sup. Dec. Admisible (ha)	Sup. Comprometida (ha)	Sup. ajustada compromiso (1) (ha)	% sobredec.	Sup. Propuesta (ha)	Importe Declarado	Importe Topado	Importe Propuesto	Importe tras sobredec.
432	FRUTALES SECANO	12,76		12,76	0,00	12,76	2.759,22	2.759,22	2.759,22	2.759,22
<b>TOTAL</b>		12,76	12,76	12,76		12,76	2.759,22	2.759,22	2.759,22	2.759,22

**APLICACIÓN DE REDUCCIONES Y PENALIZACIONES**

GRUPO DE PAGO	Importe Calculado	Importe prereduc.	Criterios de subvencionabilidad y compromisos	Presentación tardía	Omisión declaración	Condicionalidad	IMPORTE (Euros) PROPUESTO
FRUTALES SECANO	2.759,22	2.759,22	0,00	0,00	0,00	0,00	2.759,22
<b>TOTAL</b>	2.759,22	2.759,22					2.759,22

**RESUMEN DE PAGOS**

	IMPORTE (Euros)			
	PROPUESTO	FEADER (Eje 2)	MAPA	CAPADR
PROPUESTO	2.759,22	2.345,34	270,68	143,20

**RECINTOS PROPUESTOS**

REF.	REFERENCIA SIGPAC	CULTIVO	DESCRIPCIÓN CULTIVO	S/R	G.PAGO	PEND. MEDIA (%)	SUP. DEC. ADMISIBLE (ha)	SUP. COMPROM. (ha)	SUP. AJUSTADA COMPROM. (1) (ha)	SUP. CONV. SIGPAC (ha)	SUP. CERTIE. (ha)	SUP. CAMPO (ha)	SUP. CAMPO DETER. CULT. DECLARADO (ha)	SUP. DEC. REDUCIDA (ha)	SUP. PROPUESTA (ha)
1700000005679821	04-063-012-00057-001	104020	ALMENDROS-GUARA	S	432	10,90	8,71	8,71	8,71		8,71			8,71	8,71
1700000005679822	04-063-012-00058-001	104020	ALMENDROS-GUARA	S	432	14,90	4,05	4,05	4,05		4,05			4,05	4,05

(1) Superficie declarada admisible ajustada con la superficie comprometida.  
 (2) Factor de penalización valorando el alcance para el tipo de compromiso.

Puede verificar la integridad de una copia de este documento mediante la lectura del código QR adjunto o mediante el acceso a la dirección <https://ws050.juntadeandalucia.es/verificarFirma> indicando el código de VERIFICACIÓN

FIRMADO POR	JUAN JOSE SOLER GARCIA	FECHA	03/07/2024	
	ROCIO GUIJARRO MILLAN			
VERIFICACIÓN	Pk2jmGCJWUB3686MPKY7GEXJCD3GC4	PÁGINA	1825/2334	

**APELLIDOS Y NOMBRE / RAZÓN SOCIAL**

RECHE BURRUECO ANA MARIA

**NIF**

\*\*\*\*6050\*

**EXPEDIENTE**

1126921

**ANUALIDAD DE PAGO**

1ª

**IMPORTE POR ANUALIDAD**

	2023	2024	2025	2026	2027
IMPORTE MÁXIMO SUBVENCIONABLE	421,67 €	421,67 €	421,67 €	421,67 €	421,67 €
IMPORTE MEDIO DE TRANSFERENCIA (€/ha)	216,24 €	216,24 €	216,24 €	216,24 €	216,24 €

**RESUMEN DE UNIDADES**

Cód	GRUPO DE PAGO	Sup. Dec. Admisible (ha)	Sup. Comprometida (ha)	Sup. ajustada compromiso (1) (ha)	% sobredec.	Sup. Propuesta (ha)	Importe Declarado	Importe Topado	Importe Propuesto	Importe tras sobredec.
432	FRUTALES SECANO	1,95		1,95	0,00	1,95	421,67	421,67	421,67	421,67
<b>TOTAL</b>		1,95	1,95	1,95		1,95	421,67	421,67	421,67	421,67

**APLICACIÓN DE REDUCCIONES Y PENALIZACIONES**

GRUPO DE PAGO	Importe Calculado	Importe prereduc.	Criterios de subvencionabilidad y compromisos	Presentación tardía	Omisión declaración	Condicionalidad	IMPORTE (Euros) PROPUESTO
FRUTALES SECANO	421,67	421,67	0,00	0,00	0,00	0,00	421,67
<b>TOTAL</b>	421,67	421,67					421,67

**RESUMEN DE PAGOS**

	IMPORTE ( Euros )			
	PROPUESTO	FEADER (Eje 2)	MAPA	CAPADR
PROPUESTO	421,67	358,42	41,37	21,88

**RECINTOS PROPUESTOS**

REF.	REFERENCIA SIGPAC	CULTIVO	DESCRIPCIÓN CULTIVO	S/R	G.PAGO	PEND. MEDIA (%)	SUP. DEC. ADMISIBLE (ha)	SUP. COMPROM. (ha)	SUP. AJUSTADA COMPROM. (1) (ha)	SUP. CONV. SIGPAC (ha)	SUP. CERTIE. (ha)	SUP. CAMPO (ha)	SUP. CAMPO DETER. CULT. DECLARADO (ha)	SUP. DEC. REDUCIDA (ha)	SUP. PROPUESTA (ha)
1700000006664263	04-037-037-00004-001	104020	ALMENDROS-GUARA	S	432	3,40	0,62	0,62	0,62		0,62			0,62	0,62
1700000006664264	18-057-014-00401-002	104020	ALMENDROS-GUARA	S	432	22,60	0,76	0,76	0,76		0,76			0,76	0,76
1700000006664265	04-037-037-00012-001	104020	ALMENDROS-GUARA	S	432	5,10	0,57	0,57	0,57		0,57			0,57	0,57

(1) Superficie declarada admisible ajustada con la superficie comprometida.  
(2) Factor de penalización valorando el alcance para el tipo de compromiso.Puede verificar la integridad de una copia de este documento mediante la lectura del código QR adjunto o mediante el acceso a la dirección <https://ws050.juntadeandalucia.es/verificarFirma> indicando el código de VERIFICACIÓN

FIRMADO POR	JUAN JOSE SOLER GARCIA	FECHA	03/07/2024	
	ROCIO GUIJARRO MILLAN			
VERIFICACIÓN	Pk2jmGCJWUB3686MPKY7GEXJCD3GC4	PÁGINA	1826/2334	



**APELLIDOS Y NOMBRE / RAZÓN SOCIAL**

RECHE CARRICONDO JUAN

**NIF**  
\*\*\*\*6814\*

**EXPEDIENTE**  
1081729

**ANUALIDAD DE PAGO**

1ª

**IMPORTE POR ANUALIDAD**

	2023	2024	2025	2026	2027
IMPORTE MÁXIMO SUBVENCIONABLE	3.937,73 €	3.937,73 €	3.937,73 €	3.937,73 €	3.937,73 €
IMPORTE MEDIO DE TRANSFERENCIA (€/ha)	216,24 €	216,24 €	216,24 €	216,24 €	216,24 €

**RESUMEN DE UNIDADES**

Cód	GRUPO DE PAGO	Sup. Dec. Admisible (ha)	Sup. Comprometida (ha)	Sup. ajustada compromiso (I) (ha)	% sobredec.	Sup. Propuesta (ha)	Importe Declarado	Importe Topado	Importe Propuesto	Importe tras sobredec.
432	FRUTALES SECANO	18,34		18,21	0,00	18,21	3.937,73	3.937,73	3.937,73	3.937,73
<b>TOTAL</b>		18,34	18,21	18,21		18,21	3.937,73	3.937,73	3.937,73	3.937,73

**APLICACIÓN DE REDUCCIONES Y PENALIZACIONES**

GRUPO DE PAGO	Importe Calculado	Importe prerreduc.	Criterios de subvencionabilidad y compromisos	Presentación tardía	Omisión declaración	Condicionabilidad	IMPORTE (Euros) PROPUESTO
FRUTALES SECANO	3.937,73	3.937,73	0,00	0,00	0,00	0,00	3.937,73
<b>TOTAL</b>	3.937,73	3.937,73					3.937,73

**RESUMEN DE PAGOS**

	IMPORTE (Euros)			
	PROPUESTO	FEADER (Eje 2)	MAPA	CAPADR
PROPUESTO	3.937,73	3.347,07	386,29	204,37

**RECINTOS PROPUESTOS**

REF.	REFERENCIA SIGPAC	CULTIVO	DESCRIPCIÓN CULTIVO	S/R	G.PAGO	PEND. MEDIA (%)	SUP. DEC. ADMISIBLE (ha)	SUP. COMPROM. (ha)	SUP. AJUSTADA COMPROM. (I) (ha)	SUP. CONV. SIGPAC (ha)	SUP. CERTIF. (ha)	SUP. CAMPO (ha)	SUP. CAMPO DETER. CULT. DECLARADO (ha)	SUP. DEC. REDUCIDA (ha)	SUP. PROPUESTA (ha)
-1564961	04-006-005-00003-008	104007	ALMENDROS-COMUNA	S	432	28,70	2,25	2,13	2,13		2,13			2,13	2,13
-1564941	04-006-005-00056-001	104024	ALMENDROS-MARCONA	S	432	14,40	0,24	0,24	0,24		0,24			0,24	0,24
-1564933	04-006-005-00001-013	104007	ALMENDROS-COMUNA	S	432	15,10	0,51	0,50	0,50		0,50			0,50	0,50
-1564928	04-006-005-00055-002	104024	ALMENDROS-MARCONA	S	432	15,30	0,75	0,75	0,75		0,75			0,75	0,75
-1055389	04-006-005-00001-006	104007	ALMENDROS-COMUNA	S	432	16,20	0,48	0,48	0,48		0,48			0,48	0,48
-1055381	04-006-005-00001-002	104007	ALMENDROS-COMUNA	S	432	15,00	1,50	1,50	1,50		1,50			1,50	1,50
-708639	04-006-005-00002-002	104007	ALMENDROS-COMUNA	S	432	12,70	0,07	0,07	0,07		0,07			0,07	0,07
1700000003608688	04-006-005-00054-003	104024	ALMENDROS-MARCONA	S	432	18,70	0,87	0,87	0,87		0,87			0,87	0,87
1700000003608689	04-006-005-00055-002	104024	ALMENDROS-MARCONA	S	432	15,30	1,35	1,35	1,35		1,35			1,35	1,35
1700000003608690	04-006-005-00056-001	104024	ALMENDROS-MARCONA	S	432	14,40	0,59	0,59	0,59		0,59			0,59	0,59
1700000003608691	04-006-005-00007-002	104007	ALMENDROS-COMUNA	S	432	23,50	0,71	0,71	0,71		0,71			0,71	0,71
1700000003608692	04-006-006-00091-001	104007	ALMENDROS-COMUNA	S	432	29,20	1,87	1,87	1,87		1,87			1,87	1,87
1700000003608693	04-006-005-00056-002	104024	ALMENDROS-MARCONA	S	432	8,70	0,23	0,23	0,23		0,23			0,23	0,23
1700000003608695	04-006-005-00001-010	104007	ALMENDROS-COMUNA	S	432	20,40	2,07	2,07	2,07		2,07			2,07	2,07
1700000003608696	04-006-005-00003-003	104007	ALMENDROS-COMUNA	S	432	23,40	4,45	4,45	4,45		4,45			4,45	4,45
1700000003608697	04-006-005-00007-001	104007	ALMENDROS-COMUNA	S	432	23,70	0,18	0,18	0,18		0,18			0,18	0,18
1700000003608699	04-006-005-00001-013	104007	ALMENDROS-COMUNA	S	432	15,10	0,22	0,22	0,22		0,22			0,22	0,22

(1) Superficie declarada admisible ajustada con la superficie comprometida.  
(2) Factor de penalización valorando el alcance para el tipo de compromiso.

Puede verificar la integridad de una copia de este documento mediante la lectura del código QR adjunto o mediante el acceso a la dirección <https://ws050.juntadeandalucia.es/verificarFirma> indicando el código de VERIFICACIÓN

FIRMADO POR	JUAN JOSE SOLER GARCIA	FECHA	03/07/2024	
	ROCIO GUIJARRO MILLAN			
VERIFICACIÓN	Pk2jmGCJWUB3686MPKY7GEXJCD3GC4	PÁGINA	1827/2334	



**INCIDENCIAS**

**INCIDENCIA DESCRIPCIÓN**

- 100421 Recinto declarado por error para una operación de la 6503, que se ha corregido de oficio marcando la operación correcta, de acuerdo con la fecha de inscripción del recinto en la producción ecológica.
- Ref:-1055381 Recinto:04-006-005-00001-00002 Cultivo:104007 ALMENDROS-COMUNA Secano
- Ref:-1055389 Recinto:04-006-005-00001-00006 Cultivo:104007 ALMENDROS-COMUNA Secano
- Ref:1700000003608695 Recinto:04-006-005-00001-00010 Cultivo:104007 ALMENDROS-COMUNA Secano
- Ref:1700000003608699 Recinto:04-006-005-00001-00013 Cultivo:104007 ALMENDROS-COMUNA Secano
- Ref:-708639 Recinto:04-006-005-00002-00002 Cultivo:104007 ALMENDROS-COMUNA Secano
- Ref:1700000003608696 Recinto:04-006-005-00003-00003 Cultivo:104007 ALMENDROS-COMUNA Secano
- Ref:1700000003608697 Recinto:04-006-005-00007-00001 Cultivo:104007 ALMENDROS-COMUNA Secano
- Ref:1700000003608691 Recinto:04-006-005-00007-00002 Cultivo:104007 ALMENDROS-COMUNA Secano
- Ref:1700000003608688 Recinto:04-006-005-00054-00003 Cultivo:104024 ALMENDROS-MARCONA Secano
- Ref:1700000003608689 Recinto:04-006-005-00055-00002 Cultivo:104024 ALMENDROS-MARCONA Secano
- Ref:1700000003608690 Recinto:04-006-005-00056-00001 Cultivo:104024 ALMENDROS-MARCONA Secano
- Ref:1700000003608693 Recinto:04-006-005-00056-00002 Cultivo:104024 ALMENDROS-MARCONA Secano
- Ref:1700000003608692 Recinto:04-006-006-00091-00001 Cultivo:104007 ALMENDROS-COMUNA Secano

(1) Superficie declarada admisible ajustada con la superficie comprometida.  
(2) Factor de penalización valorando el alcance para el tipo de compromiso.

Puede verificar la integridad de una copia de este documento mediante la lectura del código QR adjunto o mediante el acceso a la dirección <https://ws050.juntadeandalucia.es/verificarFirma> indicando el código de VERIFICACIÓN

FIRMADO POR	JUAN JOSE SOLER GARCIA	FECHA	03/07/2024	
	ROCIO GUIJARRO MILLAN			
VERIFICACIÓN	Pk2jmGCJWUB3686MPKY7GEXJCD3GC4	PÁGINA	1828/2334	





<u>APELLIDOS Y NOMBRE / RAZÓN SOCIAL</u>	<u>NIF</u>	<u>EXPEDIENTE</u>	<u>ANUALIDAD DE PAGO</u>
RECHE CARRICONDO LAURA	***3225*	1051862	1ª
<b><u>IMPORTE POR ANUALIDAD</u></b>			

	<b>2023</b>	<b>2024</b>	<b>2025</b>	<b>2026</b>	<b>2027</b>
<b>IMPORTE MÁXIMO SUBVENCIONABLE</b>	8.649,60 €	8.649,60 €	8.649,60 €	8.649,60 €	8.649,60 €
<b>IMPORTE MEDIO DE TRANSFERENCIA (€/ha)</b>	216,24 €	216,24 €	216,24 €	216,24 €	216,24 €

**RESUMEN DE UNIDADES**

<u>Cód</u>	<u>GRUPO DE PAGO</u>	<u>Sup. Dec. Admisible (ha)</u>	<u>Sup. Comprometida (ha)</u>	<u>Sup. ajustada compromiso (1) (ha)</u>	<u>% sobredec.</u>	<u>Sup. Propuesta (ha)</u>	<u>Importe Declarado</u>	<u>Importe Topado</u>	<u>Importe Propuesto</u>	<u>Importe tras sobredec.</u>
432	FRUTALES SECANO	45,61		40,00	0,00	40,00	8.649,60	8.649,60	8.649,60	8.649,60
<b>TOTAL</b>		45,61	40,00	40,00		40,00	8.649,60	8.649,60	8.649,60	8.649,60

**APLICACIÓN DE REDUCCIONES Y PENALIZACIONES**

<u>GRUPO DE PAGO</u>	<u>Importe Calculado</u>	<u>Importe prereduc.</u>	<u>Criterios de subvencionabilidad y compromisos</u>	<u>Presentación tardía</u>	<u>Omisión declaración</u>	<u>Condicionality</u>	<u>IMPORTE (Euros) PROPUESTO</u>
FRUTALES SECANO	8.649,60	8.649,60	0,00	0,00	0,00	0,00	8.649,60
<b>TOTAL</b>	8.649,60	8.649,60					8.649,60

**RESUMEN DE PAGOS**

	<b><u>IMPORTE ( Euros )</u></b>			
	<u>PROPUESTO</u>	<u>FEADER (Eje 2)</u>	<u>MAPA</u>	<u>CAPADR</u>
PROPUESTO	8.649,60	7.352,16	848,53	448,91

(1) Superficie declarada admisible ajustada con la superficie comprometida.  
 (2) Factor de penalización valorando el alcance para el tipo de compromiso.

Puede verificar la integridad de una copia de este documento mediante la lectura del código QR adjunto o mediante el acceso a la dirección <https://ws050.juntadeandalucia.es/verificarFirma> indicando el código de VERIFICACIÓN

FIRMADO POR	JUAN JOSE SOLER GARCIA	FECHA	03/07/2024	
	ROCIO GUIJARRO MILLAN			
VERIFICACIÓN	Pk2jmGCJWUB3686MPKY7GEXJCD3GC4	PÁGINA	1829/2334	



**RECINTOS PROPUESTOS**

REF.	REFERENCIA SIGPAC	CULTIVO	DESCRIPCIÓN CULTIVO	S/R	G.PAGO	PEND. MEDIA (%)	SUP. DEC. ADMISIBLE (ha)	SUP. COMPROM. (ha)	SUP. AJUSTADA COMPR.(1) (ha)	SUP. CONV. SIGPAC (ha)	SUP. CERTIF. (ha)	SUP. CAMPO (ha)	SUP. CAMPO DECLARADO (ha)	SUP. DEC. REDUCIDA (ha)	SUP. PROPUESTA (ha)
170000005122720	04-037-034-00020-001	104020	ALMENDROS-GUARA	S	432	5,80	0,63	0,63	0,63		0,63			0,63	0,63
170000005122722	04-070-007-00025-005	104022	ALMENDROS-LARGUETA	S	432	7,00	0,58	0,58	0,58		0,58			0,58	0,58
170000005122723	04-070-007-00038-005	104020	ALMENDROS-GUARA	S	432	7,30	2,20	2,20	2,20		2,20			2,20	2,20
170000005122724	04-070-007-00025-006	104022	ALMENDROS-LARGUETA	S	432	9,10	0,68	0,68	0,68		0,68			0,68	0,68
170000005122725	04-070-007-00025-015	104022	ALMENDROS-LARGUETA	S	432	10,00	0,83	0,83	0,83		0,83			0,83	0,83
170000005122726	04-070-007-00051-001	104020	ALMENDROS-GUARA	S	432	6,00	0,42	0,42	0,42		0,42			0,42	0,42
170000005122727	04-070-007-00052-001	104020	ALMENDROS-GUARA	S	432	6,50	0,20	0,20	0,20		0,20			0,20	0,20
170000005122728	04-070-008-00099-001	104020	ALMENDROS-GUARA	S	432	17,40	2,14	2,14	2,14		2,14			2,14	2,14
170000005122729	04-037-044-00022-001	104057	ALMENDROS-AVIJOR	S	432	8,80	1,04	1,04	1,04		1,04			1,04	1,04
170000005122730	04-037-044-00044-001	104057	ALMENDROS-AVIJOR	S	432	7,70	0,95	0,95	0,95		0,95			0,95	0,95
170000005122731	04-037-036-00097-001	104020	ALMENDROS-GUARA	S	432	3,70	0,46	0,46	0,46		0,46			0,46	0,46
170000005122732	04-070-007-00010-001	104020	ALMENDROS-GUARA	S	432	7,30	1,04	1,04	1,04		1,04			1,04	1,04
170000005122733	04-037-035-00015-001	104020	ALMENDROS-GUARA	S	432	5,00	1,25	1,25	1,25		1,25			1,25	1,25
170000005122734	04-037-035-00016-001	104020	ALMENDROS-GUARA	S	432	5,60	0,55	0,55	0,55		0,55			0,55	0,55
170000005122735	18-057-021-00330-001	104020	ALMENDROS-GUARA	S	432	2,90	1,27	1,27	1,27		1,27			1,27	1,27
170000005122736	04-037-036-00028-001	104020	ALMENDROS-GUARA	S	432	2,00	0,36	0,36	0,36		0,36			0,36	0,36
170000005122741	18-057-021-00329-001	104020	ALMENDROS-GUARA	S	432	8,50	1,29	1,29	1,29		1,29			1,29	1,29
170000005122742	18-057-021-00296-002	104020	ALMENDROS-GUARA	S	432	9,30	1,12	1,12	1,12		1,12			1,12	1,12
170000005122743	04-070-007-00011-001	104020	ALMENDROS-GUARA	S	432	7,80	0,77	0,77	0,77		0,77			0,77	0,77
170000005122744	04-037-034-00021-001	104020	ALMENDROS-GUARA	S	432	14,50	0,16	0,16	0,16		0,16			0,16	0,16
170000005122745	18-057-013-00058-001	104020	ALMENDROS-GUARA	S	432	10,00	1,03	1,03	1,03		1,03			1,03	1,03
170000005122746	18-057-012-00087-001	104020	ALMENDROS-GUARA	S	432	5,30	5,03	5,03	5,03		5,03			5,03	5,03
170000005122747	18-057-013-00078-001	104020	ALMENDROS-GUARA	S	432	5,20	0,88	0,88	0,88		0,88			0,88	0,88
170000005122748	18-057-013-00069-002	104020	ALMENDROS-GUARA	S	432	7,80	1,61	1,61	1,61		1,61			1,61	1,61
170000005122749	18-057-013-00082-001	104020	ALMENDROS-GUARA	S	432	5,40	1,22	1,22	1,22		1,22			1,22	1,22
170000005122750	18-057-013-00084-001	104020	ALMENDROS-GUARA	S	432	5,00	2,17	2,17	2,17		2,17			2,17	2,17
170000005122751	18-057-013-00098-001	104020	ALMENDROS-GUARA	S	432	3,50	1,05	1,05	1,05		1,05			1,05	1,05
170000005122752	04-070-007-00015-005	104020	ALMENDROS-GUARA	S	432	8,30	1,37	1,37	1,37		1,37			1,37	1,37
170000005122753	04-070-007-00016-001	104020	ALMENDROS-GUARA	S	432	10,00	1,73	1,73	1,73		1,73			1,73	1,73
170000005122754	04-070-008-00099-004	104020	ALMENDROS-GUARA	S	432	13,30	0,83	0,83	0,83		0,83			0,83	0,83
170000005122755	04-070-008-00118-001	104022	ALMENDROS-LARGUETA	S	432	7,00	2,38	2,38	2,38		2,38			2,38	2,38
170000005122756	04-070-008-00129-002	104020	ALMENDROS-GUARA	S	432	8,60	0,47	0,47	0,47		0,47			0,47	0,47
170000005122757	04-070-008-00134-002	104020	ALMENDROS-GUARA	S	432	7,20	0,68	0,68	0,68		0,68			0,68	0,68
170000005122758	04-070-007-00025-004	104022	ALMENDROS-LARGUETA	S	432	14,10	0,86	0,86	0,86		0,86			0,86	0,86
170000005122759	04-070-007-00038-009	104020	ALMENDROS-GUARA	S	432	11,30	0,90	0,90	0,90		0,90			0,90	0,90
170000005122760	04-070-007-00025-002	104020	ALMENDROS-GUARA	S	432	11,30	1,46	1,46	1,46		1,46			1,46	1,46
170000005122761	04-070-007-00024-001	104020	ALMENDROS-GUARA	S	432	10,20	1,39	1,39	1,39		1,39			1,39	1,39
170000005122762	04-070-007-00019-005	104020	ALMENDROS-GUARA	S	432	18,30	0,19	0,19	0,19		0,19			0,19	0,19
170000005122763	04-070-007-00018-001	104020	ALMENDROS-GUARA	S	432	5,80	0,37	0,37	0,37		0,37			0,37	0,37
170000005122764	04-070-007-00019-003	104020	ALMENDROS-GUARA	S	432	8,90	1,38	1,38	1,38		1,38			1,38	1,38
170000005122765	04-070-007-00038-001	104020	ALMENDROS-GUARA	S	432	7,40	0,67	0,67	0,67		0,67			0,67	0,67

(1) Superficie declarada admisible ajustada con la superficie comprometida.  
 (2) Factor de penalización valorando el alcance para el tipo de compromiso.

Puede verificar la integridad de una copia de este documento mediante la lectura del código QR adjunto o mediante el acceso a la dirección <a href="https://ws050.juntadeandalucia.es/verificarFirma">https://ws050.juntadeandalucia.es/verificarFirma</a> indicando el código de VERIFICACIÓN					
FIRMADO POR	JUAN JOSE SOLER GARCIA		FECHA		03/07/2024
	ROCIO GUIJARRO MILLAN				
VERIFICACIÓN	Pk2jmGCJWUB3686MPKY7GEXJCD3GC4		PÁGINA		1830/2334



**APELLIDOS Y NOMBRE / RAZÓN SOCIAL**

RECHE CRUZ ALONSO

**NIF**  
\*\*\*\*1550\*

**EXPEDIENTE**  
1275772

**ANUALIDAD DE PAGO**

1ª

**IMPORTE POR ANUALIDAD**

	2023	2024	2025	2026	2027
IMPORTE MÁXIMO SUBVENCIONABLE	2.992,94 €	2.992,94 €	2.992,94 €	2.992,94 €	2.992,94 €
IMPORTE MEDIO DE TRANSFERENCIA (€/ha)	218,62 €	218,62 €	218,62 €	218,62 €	218,62 €

**RESUMEN DE UNIDADES**

Cód	GRUPO DE PAGO	Sup. Dec. Admisible (ha)	Sup. Comprometida (ha)	Sup. ajustada compromiso (I) (ha)	% sobredec.	Sup. Propuesta (ha)	Importe Declarado	Importe Topado	Importe Propuesto	Importe tras sobredec.
429	OLIVAR	1,03		1,03	0,00	1,03	255,34	255,34	255,34	255,34
432	FRUTALES SECANO	12,66		12,66	0,00	12,66	2.737,60	2.737,60	2.737,60	2.737,60
<b>TOTAL</b>		13,69	13,69	13,69		13,69	2.992,94	2.992,94	2.992,94	2.992,94

**APLICACIÓN DE REDUCCIONES Y PENALIZACIONES**

GRUPO DE PAGO	Importe Calculado	Importe prereduc.	Criterios de subvencionabilidad y compromisos	Presentación tardía	Omisión declaración	Condicionalidad	IMPORTE (Euros) PROPUESTO
FRUTALES SECANO	2.737,60	2.737,60	0,00	0,00	0,00	0,00	2.737,60
OLIVAR	255,34	255,34	0,00	0,00	0,00	0,00	255,34
<b>TOTAL</b>	2.992,94	2.992,94					2.992,94

**RESUMEN DE PAGOS**

	IMPORTE ( Euros )			
	PROPUESTO	PROPUESTO (Eje 2)	MAPA	CAPADR
<b>PROPUESTO</b>	2.992,94	2.544,00	293,61	155,33

**RECINTOS PROPUESTOS**

REF.	REFERENCIA SIGPAC	CULTIVO DESCRIPCIÓN CULTIVO	S/R G.PAGO	PEND. MEDIA (%)	SUP. DEC. ADMISIBLE (ha)	SUP. COMPROM. (ha)	SUP. AJUSTADA COMPR. (I) (ha)	SUP. CONV. SIGPAC (ha)	SUP. CERTIF. (ha)	SUP. CAMPO (ha)	SUP. CAMPO DETER. CULT. DECLARADO (ha)	SUP. DEC. REDUCIDA (ha)	SUP. PROPUESTA (ha)
-1497499	04-070-028-00384-028	101010 OLIVAR-PICUAL	S 429	5,10	0,01	0,01	0,01	0,01	0,01	0,01	0,01	0,01	0,01
-1497497	04-070-028-00385-027	101010 OLIVAR-PICUAL	S 429	11,90	0,06	0,06	0,06	0,06	0,06	0,06	0,06	0,06	0,06
-1497486	04-070-028-00388-029	101010 OLIVAR-PICUAL	S 429	7,50	0,02	0,02	0,02	0,02	0,02	0,02	0,02	0,02	0,02
-1497478	04-070-028-00384-061	101010 OLIVAR-PICUAL	S 429	4,50	0,01	0,01	0,01	0,01	0,01	0,01	0,01	0,01	0,01
-1497475	04-070-028-00384-021	101010 OLIVAR-PICUAL	S 429	5,80	0,14	0,14	0,14	0,14	0,14	0,14	0,14	0,14	0,14
-1497472	04-070-028-00390-001	101010 OLIVAR-PICUAL	S 429	8,70	0,01	0,01	0,01	0,01	0,01	0,01	0,01	0,01	0,01
-1497471	04-070-028-00391-001	101010 OLIVAR-PICUAL	S 429	4,40	0,04	0,04	0,04	0,04	0,04	0,04	0,04	0,04	0,04
-1497469	04-070-028-00389-001	101010 OLIVAR-PICUAL	S 429	2,80	0,20	0,20	0,20	0,20	0,20	0,20	0,20	0,20	0,20
-1497467	04-070-028-00386-001	101010 OLIVAR-PICUAL	S 429	7,80	0,25	0,25	0,25	0,25	0,25	0,25	0,25	0,25	0,25
-1497460	04-070-028-00380-032	101010 OLIVAR-PICUAL	S 429	19,00	0,04	0,04	0,04	0,04	0,04	0,04	0,04	0,04	0,04
-1497458	04-070-028-00380-033	101010 OLIVAR-PICUAL	S 429	11,60	0,14	0,14	0,14	0,14	0,14	0,14	0,14	0,14	0,14
-1497447	04-070-028-00197-001	101010 OLIVAR-PICUAL	S 429	7,50	0,11	0,11	0,11	0,11	0,11	0,11	0,11	0,11	0,11
-1497498	04-070-028-00385-001	104024 ALMENDROS-MARCONA	S 432	15,70	0,08	0,08	0,08	0,08	0,08	0,08	0,08	0,08	0,08
-1497488	04-070-020-00090-001	104024 ALMENDROS-MARCONA	S 432	12,90	0,28	0,28	0,28	0,28	0,28	0,28	0,28	0,28	0,28
-1497485	04-070-028-00383-002	104024 ALMENDROS-MARCONA	S 432	7,20	0,22	0,22	0,22	0,22	0,22	0,22	0,22	0,22	0,22
-1497484	04-070-028-00388-002	104024 ALMENDROS-MARCONA	S 432	10,40	0,14	0,14	0,14	0,14	0,14	0,14	0,14	0,14	0,14
-1497474	04-070-028-00384-002	104007 ALMENDROS-COMUNA	S 432	3,90	2,31	2,31	2,31	2,31	2,31	2,31	2,31	2,31	2,31
-1497473	04-070-028-00391-002	104024 ALMENDROS-MARCONA	S 432	8,40	0,04	0,04	0,04	0,04	0,04	0,04	0,04	0,04	0,04
-1497468	04-070-028-00386-002	104008 ALMENDROS-CONSTANTI	S 432	8,00	0,30	0,30	0,30	0,30	0,30	0,30	0,30	0,30	0,30
-1497466	04-070-028-00386-003	104007 ALMENDROS-COMUNA	S 432	14,40	0,09	0,09	0,09	0,09	0,09	0,09	0,09	0,09	0,09
-1497465	04-070-028-00389-002	104024 ALMENDROS-MARCONA	S 432	17,50	0,06	0,06	0,06	0,06	0,06	0,06	0,06	0,06	0,06
-1497462	04-070-028-00387-002	104024 ALMENDROS-MARCONA	S 432	9,90	0,87	0,87	0,87	0,87	0,87	0,87	0,87	0,87	0,87
-1497457	04-070-028-00380-002	104020 ALMENDROS-GUARA	S 432	9,30	5,11	5,11	5,11	5,11	5,11	5,11	5,11	5,11	5,11
-1497446	04-070-028-00197-002	104020 ALMENDROS-GUARA	S 432	7,60	1,43	1,43	1,43	1,43	1,43	1,43	1,43	1,43	1,43
4055017	04-070-020-00091-003	104024 ALMENDROS-MARCONA	S 432	5,90	1,73	1,73	1,73	1,73	1,73	1,73	1,73	1,73	1,73

(1) Superficie declarada admisible ajustada con la superficie comprometida.  
(2) Factor de penalización valorando el alcance para el tipo de compromiso.

Puede verificar la integridad de una copia de este documento mediante la lectura del código QR adjunto o mediante el acceso a la dirección <a href="https://ws050.juntadeandalucia.es/verificarFirma">https://ws050.juntadeandalucia.es/verificarFirma</a> indicando el código de VERIFICACIÓN					
FIRMADO POR	JUAN JOSE SOLER GARCIA		FECHA		03/07/2024
	ROCIO GUIJARRO MILLAN				
VERIFICACIÓN	Pk2jmGCJWUB3686MPKY7GEXJCD3GC4		PÁGINA		1831/2334



**INCIDENCIAS**

**INCIDENCIA DESCRIPCIÓN**

- 100402 Recinto solicitado no forma parte de ningún organismo de control autorizado para la producción ecológica en Andalucía o fecha de inscripción posterior al plazo establecido ( Anexo I. Criterios de Subvencionabilidad. Orden 28 de marzo de 2023 ).  
Ref:-1497476 Recinto:04-070-028-00380-00030 Cultivo:104008 ALMENDROS-CONSTANTI Secano  
Ref:-1497477 Recinto:04-070-028-00384-00022 Cultivo:104008 ALMENDROS-CONSTANTI Secano
- 100406 Grupo de cultivo declarado en el recinto no coincide con el grupo de cultivo existente en el organismo de control autorizado para la producción ecológica en Andalucía ( Anexo I. Criterios de Subvencionabilidad. Orden 28 de marzo de 2023 ).  
Ref:-1497476 Recinto:04-070-028-00380-00030 Cultivo:104008 ALMENDROS-CONSTANTI Secano Grupo de SIPEA:OLIVAR  
Ref:-1497477 Recinto:04-070-028-00384-00022 Cultivo:104008 ALMENDROS-CONSTANTI Secano Grupo de SIPEA:OLIVAR
- 100424 Solicita recinto que no está comprometido para la operación.  
Ref:-1497476 Recinto:04-070-028-00380-00030 Cultivo:104008 ALMENDROS-CONSTANTI Secano  
Ref:-1497477 Recinto:04-070-028-00384-00022 Cultivo:104008 ALMENDROS-CONSTANTI Secano

(1) Superficie declarada admisible ajustada con la superficie comprometida.

(2) Factor de penalización valorando el alcance para el tipo de compromiso.

Puede verificar la integridad de una copia de este documento mediante la lectura del código QR adjunto o mediante el acceso a la dirección <https://ws050.juntadeandalucia.es/verificarFirma> indicando el código de VERIFICACIÓN

FIRMADO POR	JUAN JOSE SOLER GARCIA	FECHA	03/07/2024	
	ROCIO GUIJARRO MILLAN			
VERIFICACIÓN	Pk2jmGCJWUB3686MPKY7GEXJCD3GC4	PÁGINA	1832/2334	

**APELLIDOS Y NOMBRE / RAZÓN SOCIAL**

RECHE CRUZ MARIA JOSE

**NIF**

\*\*\*\*0891\*

**EXPEDIENTE**

1275779

**ANUALIDAD DE PAGO**

1ª

**IMPORTE POR ANUALIDAD**

	2023	2024	2025	2026	2027
IMPORTE MÁXIMO SUBVENCIONABLE	2.904,44 €	2.904,44 €	2.904,44 €	2.904,44 €	2.904,44 €
IMPORTE MEDIO DE TRANSFERENCIA (€/ha)	219,20 €	219,20 €	219,20 €	219,20 €	219,20 €

**RESUMEN DE UNIDADES**

Cód	GRUPO DE PAGO	Sup. Dec. Admisible (ha)	Sup. Comprometida (ha)	Sup. ajustada compromiso (I) (ha)	% sobredec.	Sup. Propuesta (ha)	Importe Declarado	Importe Topado	Importe Propuesto	Importe tras sobredec.
429	OLIVAR	1,24		1,24	0,00	1,24	307,40	307,40	307,40	307,40
432	FRUTALES SECANO	12,01		12,01	0,00	12,01	2.597,04	2.597,04	2.597,04	2.597,04
<b>TOTAL</b>		13,25	13,25	13,25		13,25	2.904,44	2.904,44	2.904,44	2.904,44

**APLICACIÓN DE REDUCCIONES Y PENALIZACIONES**

GRUPO DE PAGO	Importe Calculado	Importe prereduc.	Criterios de		Omisión declaración	Condicionalidad	IMPORTE
			subvencionabilidad y compromisos	Presentación tardía			(Euros)
FRUTALES SECANO	2.597,04	2.597,04	0,00	0,00	0,00	0,00	2.597,04
OLIVAR	307,40	307,40	0,00	0,00	0,00	0,00	307,40
<b>TOTAL</b>	2.904,44	2.904,44					2.904,44

**RESUMEN DE PAGOS**

PROPUESTO	IMPORTE ( Euros )			
	PROPUESTO	FEADER (Eje 2)	MAPA	CAPADR
PROPUESTO	2.904,44	2.468,77	284,93	150,74

**RECINTOS PROPUESTOS**

REF.	REFERENCIA SIGPAC	CULTIVO DESCRIPCIÓN CULTIVO	S/R G.PAGO	PEND. MEDIA (%)	SUP. DEC. ADMISIBLE (ha)	SUP. COMPROM. (ha)	SUP. AJUSTADA COMPR.(I) (ha)	SUP. CONV. SIGPAC (ha)	SUP. CERTIF. (ha)	SUP. CAMPO (ha)	SUP. CAMPO DETER. CULT. DECLARADO (ha)	SUP. DEC. REDUCIDA (ha)	SUP. PROPUESTA (ha)
-1497625	04-070-028-00381-014	101010 OLIVAR-PICUAL	S	429	5,70	0,03	0,03	0,03	0,03			0,03	0,03
-1497623	04-070-028-00381-017	101010 OLIVAR-PICUAL	S	429	4,70	1,21	1,21	1,21	1,21			1,21	1,21
-1497634	04-070-028-00381-044	104007 ALMENDROS-COMUNA	S	432	13,90	0,04	0,04	0,04	0,04			0,04	0,04
-1497632	04-070-028-00385-001	104007 ALMENDROS-COMUNA	S	432	15,70	0,08	0,08	0,08	0,08			0,08	0,08
-1497624	04-070-028-00381-069	104007 ALMENDROS-COMUNA	S	432	2,90	0,07	0,07	0,07	0,07			0,07	0,07
-1497622	04-070-028-00381-039	104007 ALMENDROS-COMUNA	S	432	4,50	0,83	0,83	0,83	0,83			0,83	0,83
-1497620	04-070-028-00381-003	104007 ALMENDROS-COMUNA	S	432	11,70	6,82	6,82	6,82	6,82			6,82	6,82
4055016	04-070-020-00089-001	104024 ALMENDROS-MARCONA	S	432	7,70	4,17	4,17	4,17	4,17			4,17	4,17

(1) Superficie declarada admisible ajustada con la superficie comprometida.

(2) Factor de penalización valorando el alcance para el tipo de compromiso.

Puede verificar la integridad de una copia de este documento mediante la lectura del código QR adjunto o mediante el acceso a la dirección <https://ws050.juntadeandalucia.es/verificarFirma> indicando el código de VERIFICACIÓN

FIRMADO POR	JUAN JOSE SOLER GARCIA	FECHA	03/07/2024	
	ROCIO GUIJARRO MILLAN			
VERIFICACIÓN	Pk2jmGCJWUB3686MPKY7GEXJCD3GC4	PÁGINA	1833/2334	

**APELLIDOS Y NOMBRE / RAZÓN SOCIAL**

RECHE EGEA JOSE LUIS

**NIF**

\*\*\*\*1162\*

**EXPEDIENTE**

1207591

**ANUALIDAD DE PAGO**

1ª

**IMPORTE POR ANUALIDAD**

	2023	2024	2025	2026	2027
IMPORTE MÁXIMO SUBVENCIONABLE	8.649,60 €	8.649,60 €	8.649,60 €	8.649,60 €	8.649,60 €
IMPORTE MEDIO DE TRANSFERENCIA (€/ha)	216,24 €	216,24 €	216,24 €	216,24 €	216,24 €

**RESUMEN DE UNIDADES**

Cód	GRUPO DE PAGO	Sup. Dec. Admisible (ha)	Sup. Comprometida (ha)	Sup. ajustada compromiso (I) (ha)	% sobredec.	Sup. Propuesta (ha)	Importe Declarado	Importe Topado	Importe Propuesto	Importe tras sobredec.
432	FRUTALES SECANO	46,55		40,00	0,00	40,00	8.649,60	8.649,60	8.649,60	8.649,60
<b>TOTAL</b>		46,55	40,00	40,00		40,00	8.649,60	8.649,60	8.649,60	8.649,60

**APLICACIÓN DE REDUCCIONES Y PENALIZACIONES**

GRUPO DE PAGO	Importe Calculado	Importe prereduc.	Criterios de subvencionabilidad y compromisos	Presentación tardía	Omisión declaración	Condicionalidad	IMPORTE (Euros) PROPUESTO
FRUTALES SECANO	8.649,60	8.649,60	0,00	0,00	2,00	0,00	8.476,61
<b>TOTAL</b>	8.649,60	8.649,60					8.476,61

**RESUMEN DE PAGOS**

	IMPORTE (Euros)			
	PROPUESTO	FEADER (Eje 2)	MAPA	CAPADR
PROPUESTO	8.476,61	7.205,12	831,56	439,93

**RECINTOS PROPUESTOS**

REF.	REFERENCIA SIGPAC	CULTIVO DESCRIPCIÓN CULTIVO	S/R	G.PAGO	PEND. MEDIA (%)	SUP. DEC. ADMISIBLE (ha)	SUP. COMPROM. (ha)	SUP. AJUSTADA COMPROM. (I) (ha)	SUP. CONV. SIGPAC (ha)	SUP. CERTIE. (ha)	SUP. CAMPO (ha)	SUP. CAMPO DETER. CULT. DECLARADO (ha)	SUP. DEC. REDUCIDA (ha)	SUP. PROPUESTA (ha)
4185088	04-037-040-00034-001	104057 ALMENDROS-AVIJOR	S	432	15,90	3,67	3,67	3,67		3,67			3,67	3,67
1700000005406281	04-037-039-00038-001	104020 ALMENDROS-GUARA	S	432	4,40	25,62	25,62	25,62		25,62			25,62	25,62
1700000005406282	04-037-039-00045-001	104020 ALMENDROS-GUARA	S	432	4,90	13,40	13,40	13,40		13,40			13,40	13,40
1700000005406284	04-037-061-00039-002	104020 ALMENDROS-GUARA	S	432	7,20	3,86	3,86	3,86		3,86			3,86	3,86

**INCIDENCIAS****INCIDENCIA DESCRIPCIÓN**

256 Solicitud con recintos no declarados en campaña actual con una reducción por omisión de superficie superior al 3%  
CÓDIGO PARA EL PORCENTAJE DE REDUCCIÓN POR OMISIÓN QUE CORRESPONDE A LA SOLICITUD:2

(1) Superficie declarada admisible ajustada con la superficie comprometida.  
(2) Factor de penalización valorando el alcance para el tipo de compromiso.

Puede verificar la integridad de una copia de este documento mediante la lectura del código QR adjunto o mediante el acceso a la dirección <a href="https://ws050.juntadeandalucia.es/verificarFirma">https://ws050.juntadeandalucia.es/verificarFirma</a> indicando el código de VERIFICACIÓN					
FIRMADO POR	JUAN JOSE SOLER GARCIA		FECHA		03/07/2024
	ROCIO GUIJARRO MILLAN				
VERIFICACIÓN	Pk2jmGCJWUB3686MPKY7GEXJCD3GC4		PÁGINA		1834/2334



<u>APELLIDOS Y NOMBRE / RAZÓN SOCIAL</u>	<u>NIF</u>	<u>EXPEDIENTE</u>	<u>ANUALIDAD DE PAGO</u>		
RECHE EGEA JUAN JOSE	****5146*	1207599	1ª		
<b>IMPORTE POR ANUALIDAD</b>					
	<b>2023</b>	<b>2024</b>	<b>2025</b>	<b>2026</b>	<b>2027</b>
<b>IMPORTE MÁXIMO SUBVENCIONABLE</b>	9.901,29 €	9.901,29 €	9.901,29 €	9.901,29 €	9.901,29 €
<b>IMPORTE MEDIO DE TRANSFERENCIA (€/ha)</b>	185,56 €	185,56 €	185,56 €	185,56 €	185,56 €

**RESUMEN DE UNIDADES**

<u>Cód</u>	<u>GRUPO DE PAGO</u>	<u>Sup. Dec. Admisible (ha)</u>	<u>Sup. Comprometida (ha)</u>	<u>Sup. ajustada compromiso (1) (ha)</u>	<u>% sobredec.</u>	<u>Sup. Propuesta (ha)</u>	<u>Importe Declarado</u>	<u>Importe Topado</u>	<u>Importe Propuesto</u>	<u>Importe tras sobredec.</u>
426	HERBÁCEOS	8,29		8,28	0,00	8,28	1.251,69	1.251,69	1.251,69	1.251,69
432	FRUTALES SECANO	115,37		40,00	0,00	40,00	8.649,60	8.649,60	8.649,60	8.649,60
434	HERBÁCEOS NO ELEGIBLES	5,08		5,08	0,00	5,08	0,00	0,00	0,00	0,00
<b>TOTAL</b>		<b>128,74</b>	<b>53,36</b>	<b>53,36</b>		<b>53,36</b>	<b>9.901,29</b>	<b>9.901,29</b>	<b>9.901,29</b>	<b>9.901,29</b>

**APLICACIÓN DE REDUCCIONES Y PENALIZACIONES**

<u>GRUPO DE PAGO</u>	<u>Importe Calculado</u>	<u>Importe prereduc.</u>	<u>Criterios de subvencionabilidad y compromisos</u>	<u>Presentación tardía</u>	<u>Omisión declaración</u>	<u>Condicionalidad</u>	<u>IMPORTE (Euros) PROPUESTO</u>
FRUTALES SECANO	8.649,60	8.649,60	0,00	0,00	0,00	0,00	8.649,60
HERBÁCEOS	1.251,69	1.251,69	0,00	0,00	0,00	0,00	1.251,69
HERBÁCEOS NO ELEGIBLES	0,00	0,00	0,00	0,00	0,00	0,00	0,00
<b>TOTAL</b>	<b>9.901,29</b>	<b>9.901,29</b>					<b>9.901,29</b>

**RESUMEN DE PAGOS**

	<u>IMPORTE (Euros)</u>			
	<u>PROPUESTO</u>	<u>FEADER (Eje 2)</u>	<u>MAPA</u>	<u>CAPADR</u>
<b>PROPUESTO</b>	<b>9.901,29</b>	<b>8.416,10</b>	<b>971,32</b>	<b>513,87</b>

**RECINTOS PROPUESTOS**

<u>REF.</u>	<u>REFERENCIA SIGPAC</u>	<u>CULTIVO DESCRIPCIÓN CULTIVO</u>	<u>S/R G.PAGO</u>	<u>PEND. MEDIA (%)</u>	<u>SUP. DEC. ADMISIBLE (ha)</u>	<u>SUP. COMPROM. (ha)</u>	<u>SUP. AJUSTADA COMPROM. (1) (ha)</u>	<u>SUP. CONV. SIGPAC (ha)</u>	<u>SUP. CERTIF. (ha)</u>	<u>SUP. CAMPO (ha)</u>	<u>SUP. CAMPO DETER. CULT. DECLARADO (ha)</u>	<u>SUP. DEC. REDUCIDA (ha)</u>	<u>SUP. PROPUESTA (ha)</u>
-1539073	04-037-040-00004-076	5000 CEBADA-SIN VARIEDAD	S 426	12,30	2,54	2,54	2,54		2,55			2,54	2,54
-1539041	04-037-001-00029-004	5000 CEBADA-SIN VARIEDAD	S 426	21,10	1,01	1,00	1,00		1,00			1,00	1,00
1700000005402337	04-037-040-00004-069	5000 CEBADA-SIN VARIEDAD	S 426	14,40	4,74	4,74	4,74		4,74			4,74	4,74
-1236123	04-037-043-00004-007	104020 ALMENDROS-GUARA	S 432	14,30	0,25	0,25	0,25		0,25			0,25	0,25
-1236122	04-037-043-00004-006	104020 ALMENDROS-GUARA	S 432	6,90	0,21	0,21	0,21		0,21			0,21	0,21
-1236121	04-037-040-00004-081	104008 ALMENDROS-CONSTANTI	S 432	7,30	0,11	0,11	0,11		0,11			0,11	0,11
-1236120	04-037-002-00134-008	104008 ALMENDROS-CONSTANTI	S 432	20,20	0,13	0,13	0,13		0,13			0,13	0,13
-740832	04-037-040-00004-002	104008 ALMENDROS-CONSTANTI	S 432	16,40	0,38	0,38	0,38		0,38			0,38	0,38
-740831	04-037-040-00004-002	104008 ALMENDROS-CONSTANTI	S 432	16,40	19,44	19,44	19,44		19,44			19,44	19,44
1700000005402333	04-037-040-00034-019	104008 ALMENDROS-CONSTANTI	S 432	14,00	0,04	0,04	0,04		0,04			0,04	0,04
1700000005402334	04-037-040-00034-021	104008 ALMENDROS-CONSTANTI	S 432	12,90	0,30	0,30	0,30		0,30			0,30	0,30
1700000005402335	04-037-040-00034-022	104008 ALMENDROS-CONSTANTI	S 432	15,80	0,13	0,13	0,13		0,13			0,13	0,13
1700000005402346	04-037-002-00134-002	104008 ALMENDROS-CONSTANTI	S 432	16,30	4,61	4,61	4,61		4,61			4,61	4,61
1700000005402347	04-037-043-00004-004	104020 ALMENDROS-GUARA	S 432	6,30	17,72	17,72	17,72		17,72			17,72	17,72
1700000005402348	04-037-043-00032-005	104020 ALMENDROS-GUARA	S 432	5,20	6,65	6,65	6,65		6,65			6,65	6,65
1700000005402349	04-037-043-00032-009	104020 ALMENDROS-GUARA	S 432	2,50	0,27	0,27	0,27		0,27			0,27	0,27
1700000005402350	04-037-001-00029-010	104008 ALMENDROS-CONSTANTI	S 432	14,10	0,15	0,15	0,15		0,15			0,15	0,15
1700000005402351	04-037-042-00006-001	104020 ALMENDROS-GUARA	S 432	8,20	7,42	7,42	7,42		7,42			7,42	7,42
1700000005402352	04-037-042-00028-001	104020 ALMENDROS-GUARA	S 432	7,40	12,44	12,44	12,44		12,44			12,44	12,44
1700000005402353	04-037-043-00002-001	104020 ALMENDROS-GUARA	S 432	8,10	1,76	1,76	1,76		1,76			1,76	1,76
1700000005402354	04-037-001-00041-007	104008 ALMENDROS-CONSTANTI	S 432	15,10	0,66	0,66	0,66		0,66			0,66	0,66
1700000005402355	04-037-002-00125-006	104020 ALMENDROS-GUARA	S 432	20,60	22,73	22,73	22,73		22,73			22,73	22,73
1700000005402356	04-037-008-00031-001	104020 ALMENDROS-GUARA	S 432	5,90	3,34	3,34	3,34		3,34			3,34	3,34
1700000005402357	04-037-056-00152-001	104020 ALMENDROS-GUARA	S 432	5,90	1,45	1,45	1,45		1,45			1,45	1,45
1700000005402359	04-037-001-00039-001	104057 ALMENDROS-AVIJOR	S 432	15,40	2,13	2,13	2,13		2,13			2,13	2,13
1700000005402360	04-037-001-00041-002	104008 ALMENDROS-CONSTANTI	S 432	14,50	9,02	9,02	9,02		9,02			9,02	9,02
1700000005402361	04-037-001-00032-001	104008 ALMENDROS-CONSTANTI	S 432	15,90	3,65	3,65	3,65		3,65			3,65	3,65
1700000005402362	04-037-001-00032-005	104008 ALMENDROS-CONSTANTI	S 432	20,60	0,38	0,38	0,38		0,38			0,38	0,38
-1539043	04-037-040-00004-076	20000 BARBECHO TRADICIONAL-SIN VARIEDAD	S 434	12,30	0,90	0,90	0,90		0,90			0,90	0,90
-1538949	04-037-001-00029-004	20000 BARBECHO TRADICIONAL-SIN VARIEDAD	S 434	21,10	0,36	0,36	0,36		0,36			0,36	0,36
1700000005402344	04-037-040-00004-016	20000 BARBECHO TRADICIONAL-SIN VARIEDAD	S 434	15,20	3,82	3,82	3,82		5,21			3,82	3,82

(1) Superficie declarada admisible ajustada con la superficie comprometida.  
(2) Factor de penalización valorando el alcance para el tipo de compromiso.

Puede verificar la integridad de una copia de este documento mediante la lectura del código QR adjunto o mediante el acceso a la dirección <https://ws050.juntadeandalucia.es/verificarFirma> indicando el código de VERIFICACIÓN

FIRMADO POR	JUAN JOSE SOLER GARCIA	FECHA	03/07/2024	
	ROCIO GUIJARRO MILLAN			
VERIFICACIÓN	Pk2jmGCJWUB3686MPKY7GEXJCD3GC4	PÁGINA	1835/2334	



(1) Superficie declarada admisible ajustada con la superficie comprometida.  
(2) Factor de penalización valorando el alcance para el tipo de compromiso.

Puede verificar la integridad de una copia de este documento mediante la lectura del código QR adjunto o mediante el acceso a la dirección <https://ws050.juntadeandalucia.es/verificarFirma> indicando el código de VERIFICACIÓN

FIRMADO POR	JUAN JOSE SOLER GARCIA	FECHA	03/07/2024	
	ROCIO GUIJARRO MILLAN			
VERIFICACIÓN	Pk2jmGCJWUB3686MPKY7GEXJCD3GC4	PÁGINA	1836/2334	





**APELLIDOS Y NOMBRE / RAZÓN SOCIAL**

RECHE FERNANDEZ SERAFIN

**NIF**  
\*\*\*4117\*

**EXPEDIENTE**  
1203668

**ANUALIDAD DE PAGO**

1ª

**IMPORTE POR ANUALIDAD**

	2023	2024	2025	2026	2027
IMPORTE MÁXIMO SUBVENCIONABLE	3.345,23 €	3.345,23 €	3.345,23 €	3.345,23 €	3.345,23 €
IMPORTE MEDIO DE TRANSFERENCIA (€/ha)	216,24 €	216,24 €	216,24 €	216,24 €	216,24 €

**RESUMEN DE UNIDADES**

Cód	GRUPO DE PAGO	Sup. Dec. Admisible (ha)	Sup. Comprometida (ha)	Sup. ajustada compromiso (I) (ha)	% sobredec.	Sup. Propuesta (ha)	Importe Declarado	Importe Topado	Importe Propuesto	Importe tras sobredec.
432	FRUTALES SECANO	15,47		15,47	0,00	15,47	3.345,23	3.345,23	3.345,23	3.345,23
<b>TOTAL</b>		15,47	15,47	15,47		15,47	3.345,23	3.345,23	3.345,23	3.345,23

**APLICACIÓN DE REDUCCIONES Y PENALIZACIONES**

GRUPO DE PAGO	Importe Calculado	Importe prereduc.	Importe subvencionabilidad y compromisos	Presentación tardía	Omisión declaración	Condicionalidad	IMPORTE (Euros) PROPUESTO
FRUTALES SECANO	3.345,23	3.345,23	0,00	0,00	0,00	0,00	3.345,23
<b>TOTAL</b>	3.345,23	3.345,23					3.345,23

**RESUMEN DE PAGOS**

	IMPORTE ( Euros )			
	PROPUESTO	FEADER (Eje 2)	MAPA	CAPADR
PROPUESTO	3.345,23	2.843,45	328,17	173,61

**RECINTOS PROPUESTOS**

REF.	REFERENCIA SIGPAC	CULTIVO	DESCRIPCIÓN CULTIVO	S/R	G.PAGO	PEND. MEDIA (%)	SUP. DEC. ADMISIBLE (ha)	SUP. COMPROM. (ha)	SUP. AJUSTADA COMPROM. (I) (ha)	SUP. CONV. SIGPAC (ha)	SUP. CERTIE (ha)	SUP. CAMPO (ha)	SUP. CAMPO DETER. CULT. DECLARADO (ha)	SUP. DEC. REDUCIDA (ha)	SUP. PROPUESTA (ha)
170000005690160	04-037-039-00054-001	104020	ALMENDROS-GUARA	S	432	6,50	2,97	2,97	2,97		2,97			2,97	2,97
1700000005690161	04-037-039-00055-001	104020	ALMENDROS-GUARA	S	432	6,30	2,55	2,55	2,55		2,55			2,55	2,55
1700000005690162	04-037-042-00039-002	104020	ALMENDROS-GUARA	S	432	14,20	0,24	0,24	0,24		0,24			0,24	0,24
1700000005690163	04-037-042-00060-001	104020	ALMENDROS-GUARA	S	432	6,70	3,98	3,98	3,98		3,98			3,98	3,98
1700000005690164	04-037-063-00015-001	104020	ALMENDROS-GUARA	S	432	14,50	1,89	1,89	1,89		1,89			1,89	1,89
1700000005690165	04-037-064-00006-001	104020	ALMENDROS-GUARA	S	432	8,40	1,93	1,93	1,93		1,93			1,93	1,93
1700000005690166	04-037-064-00016-001	104020	ALMENDROS-GUARA	S	432	7,40	1,91	1,91	1,91		1,91			1,91	1,91

(1) Superficie declarada admisible ajustada con la superficie comprometida.  
(2) Factor de penalización valorando el alcance para el tipo de compromiso.

Puede verificar la integridad de una copia de este documento mediante la lectura del código QR adjunto o mediante el acceso a la dirección <https://ws050.juntadeandalucia.es/verificarFirma> indicando el código de VERIFICACIÓN

FIRMADO POR	JUAN JOSE SOLER GARCIA	FECHA	03/07/2024	
	ROCIO GUIJARRO MILLAN			
VERIFICACIÓN	Pk2jmGCJWUB3686MPKY7GEXJCD3GC4	PÁGINA	1837/2334	



**APELLIDOS Y NOMBRE / RAZÓN SOCIAL**

RECHE GARCIA EUGENIO

**NIF**

\*\*\*\*5217\*

**EXPEDIENTE**

1059376

**ANUALIDAD DE PAGO**

1ª

**IMPORTE POR ANUALIDAD**

	2023	2024	2025	2026	2027
IMPORTE MÁXIMO SUBVENCIONABLE	1.290,95 €	1.290,95 €	1.290,95 €	1.290,95 €	1.290,95 €
IMPORTE MEDIO DE TRANSFERENCIA (€/ha)	216,24 €	216,24 €	216,24 €	216,24 €	216,24 €

**RESUMEN DE UNIDADES**

Cód	GRUPO DE PAGO	Sup. Dec. Admisible (ha)	Sup. Comprometida (ha)	Sup. ajustada compromiso (1) (ha)	% sobredec.	Sup. Propuesta (ha)	Importe Declarado	Importe Topado	Importe Propuesto	Importe tras sobredec.
432	FRUTALES SECANO	6,00		5,97	0,00	5,97	1.290,95	1.290,95	1.290,95	1.290,95
<b>TOTAL</b>		6,00	5,97	5,97		5,97	1.290,95	1.290,95	1.290,95	1.290,95

**APLICACIÓN DE REDUCCIONES Y PENALIZACIONES**

GRUPO DE PAGO	Importe Calculado	Importe prereduc.	Criterios de subvencionabilidad y compromisos	Presentación tardía	Omisión declaración	Condicionalidad	IMPORTE (Euros) PROPUESTO
FRUTALES SECANO	1.290,95	1.290,95	0,00	0,00	0,00	0,00	1.290,95
<b>TOTAL</b>	1.290,95	1.290,95					1.290,95

**RESUMEN DE PAGOS**

	IMPORTE (Euros)			
	PROPUESTO	FEADER (Eje 2)	MAPA	CAPADR
PROPUESTO	1.290,95	1.097,31	126,64	67,00

**RECINTOS PROPUESTOS**

REF.	REFERENCIA SIGPAC	CULTIVO	DESCRIPCIÓN CULTIVO	S/R	G.PAGO	PEND. MEDIA (%)	SUP. DEC. ADMISIBLE (ha)	SUP. COMPROM. (ha)	SUP. AJUSTADA COMPROM. (1) (ha)	SUP. CONV. SIGPAC (ha)	SUP. CERTIE. (ha)	SUP. CAMPO (ha)	SUP. CAMPO DETER. CULT. DECLARADO (ha)	SUP. DEC. REDUCIDA (ha)	SUP. PROPUESTA (ha)
1700000003469055	04-070-009-00184-001	104007	ALMENDROS-COMUNA	S	432	16,30	0,24	0,24	0,24		0,24			0,24	0,24
1700000003469056	04-070-024-00100-003	104007	ALMENDROS-COMUNA	S	432	24,60	1,32	1,29	1,29		1,32			1,29	1,29
1700000003469057	04-070-024-00100-005	104007	ALMENDROS-COMUNA	S	432	23,70	2,50	2,50	2,50		2,50			2,50	2,50
1700000003469058	04-070-024-00100-007	104007	ALMENDROS-COMUNA	S	432	18,70	1,94	1,94	1,94		1,94			1,94	1,94

**INCIDENCIAS**

**INCIDENCIA DESCRIPCIÓN**

- 4272 Verifica que las líneas de declaración de las Solicitudes Únicas no tienen solapes con la capa de Retroactividad Gráfica (ambas de la misma campaña) a nivel de expediente/línea de declaración gráfica de la solicitud.  
Ref:1700000003469055 Recinto:04-070-024-00100-00003 Cultivo: - Agregado de la referencia del recinto.:0 Zona de la referencia del recinto.:0 Superficie solapada.:0,03 Id. Incid.:95938919
- 100421 Recinto declarado por error para una operación de la 6503, que se ha corregido de oficio marcando la operación correcta, de acuerdo con la fecha de inscripción del recinto en la producción ecológica.  
Ref:1700000003469055 Recinto:04-070-009-00184-00001 Cultivo:104007 ALMENDROS-COMUNA Secano  
Ref:1700000003469056 Recinto:04-070-024-00100-00003 Cultivo:104007 ALMENDROS-COMUNA Secano  
Ref:1700000003469057 Recinto:04-070-024-00100-00005 Cultivo:104007 ALMENDROS-COMUNA Secano  
Ref:1700000003469058 Recinto:04-070-024-00100-00007 Cultivo:104007 ALMENDROS-COMUNA Secano

(1) Superficie declarada admisible ajustada con la superficie comprometida.  
(2) Factor de penalización valorando el alcance para el tipo de compromiso.

Puede verificar la integridad de una copia de este documento mediante la lectura del código QR adjunto o mediante el acceso a la dirección <https://ws050.juntadeandalucia.es/verificarFirma> indicando el código de VERIFICACIÓN

FIRMADO POR	JUAN JOSE SOLER GARCIA	FECHA	03/07/2024	
	ROCIO GUIJARRO MILLAN			
VERIFICACIÓN	Pk2jmGCJWUB3686MPKY7GEXJCD3GC4	PÁGINA	1838/2334	



**APELLIDOS Y NOMBRE / RAZÓN SOCIAL**

RECHE GARCIA RAMON JESUS

**NIF**  
\*\*\*3577\*

**EXPEDIENTE**  
1203449

**ANUALIDAD DE PAGO**

1ª

**IMPORTES POR ANUALIDAD**

	2023	2024	2025	2026	2027
IMPORTE MÁXIMO SUBVENCIONABLE	8.132,79 €	8.132,79 €	8.132,79 €	8.132,79 €	8.132,79 €
IMPORTE MEDIO DE TRANSFERENCIA (€/ha)	212,90 €	212,90 €	212,90 €	212,90 €	212,90 €

**RESUMEN DE UNIDADES**

Cód	GRUPO DE PAGO	Sup. Dec. Admisible (ha)	Sup. Comprometida (ha)	Sup. ajustada compromiso (I) (ha)	% sobredec.	Sup. Propuesta (ha)	Importe Declarado	Importe Topado	Importe Propuesto	Importe tras sobredec.
432	FRUTALES SECANO	37,73		37,61	0,00	37,61	8.132,79	8.132,79	8.132,79	8.132,79
434	HERBÁCEOS NO ELEGIBLES	0,59		0,59	0,00	0,59	0,00	0,00	0,00	0,00
<b>TOTAL</b>		38,32	38,20	38,20		38,20	8.132,79	8.132,79	8.132,79	8.132,79

**APLICACIÓN DE REDUCCIONES Y PENALIZACIONES**

GRUPO DE PAGO	Importe Calculado	Importe prereduc.	Criterios de subvencionabilidad y compromisos	Presentación tardía	Omisión declaración	Condicionabilidad	IMPORTE (Euros) PROPUESTO
FRUTALES SECANO	8.132,79	8.132,79	0,00	0,00	0,00	0,00	8.132,79
HERBÁCEOS NO ELEGIBLES	0,00	0,00	0,00	0,00	0,00	0,00	0,00
<b>TOTAL</b>	8.132,79	8.132,79					8.132,79

**RESUMEN DE PAGOS**

	IMPORTE ( Euros )			
	PROPUESTO	FEADER (Eje 2)	MAPA	CAPADR
PROPUESTO	8.132,79	6.912,87	797,83	422,09

**RECINTOS PROPUESTOS**

REF.	REFERENCIA SIGPAC	CULTIVO DESCRIPCIÓN CULTIVO	S/R G.PAGO	PEND. MEDIA (%)	SUP. DEC. ADMISIBLE (ha)	SUP. COMPROM. (ha)	SUP. AJUSTADA COMPROM. (I) (ha)	SUP. CONV. SIGPAC (ha)	SUP. CERTIF. (ha)	SUP. CAMPO (ha)	SUP. CAMPO DETER. CULT. DECLARADO (ha)	SUP. DEC. REDUCIDA (ha)	SUP. PROPUESTA (ha)
5271801	04-061-008-00038-007	104007 ALMENDROS-COMUNA	S 432	13,00	17,86	17,86	17,86	17,86	17,86	17,86	17,86	17,86	17,86
5271802	04-061-008-00038-006	104007 ALMENDROS-COMUNA	S 432	9,30	9,63	9,63	9,63	9,63	9,63	9,63	9,63	9,63	9,63
5271803	04-061-008-00038-025	104007 ALMENDROS-COMUNA	S 432	11,90	0,50	0,50	0,50	0,50	0,50	0,50	0,50	0,50	0,50
5271804	04-061-008-00038-019	104007 ALMENDROS-COMUNA	S 432	13,00	6,54	6,50	6,50	6,54	6,54	6,54	6,50	6,50	6,50
5271805	04-061-008-00038-001	104007 ALMENDROS-COMUNA	S 432	10,60	1,56	1,56	1,56	1,56	1,56	1,56	1,56	1,56	1,56
5271807	04-061-008-00038-002	104007 ALMENDROS-COMUNA	S 432	11,30	1,64	1,56	1,56	1,64	1,64	1,64	1,56	1,56	1,56
5105324	04-037-039-00217-001	20000 BARBECHO TRADICIONAL-SIN VARIEDAD	S 434	4,50	0,23	0,23	0,23	0,23	0,23	0,23	0,23	0,23	0,23
5105387	04-037-039-00222-001	20000 BARBECHO TRADICIONAL-SIN VARIEDAD	S 434	6,00	0,16	0,16	0,16	0,16	0,16	0,16	0,16	0,16	0,16
5105396	04-037-039-00223-002	20000 BARBECHO TRADICIONAL-SIN VARIEDAD	S 434	6,30	0,20	0,20	0,20	0,20	0,20	0,20	0,20	0,20	0,20

(1) Superficie declarada admisible ajustada con la superficie comprometida.  
(2) Factor de penalización valorando el alcance para el tipo de compromiso.

Puede verificar la integridad de una copia de este documento mediante la lectura del código QR adjunto o mediante el acceso a la dirección <https://ws050.juntadeandalucia.es/verificarFirma> indicando el código de VERIFICACIÓN

FIRMADO POR	JUAN JOSE SOLER GARCIA	FECHA	03/07/2024	
	ROCIO GUIJARRO MILLAN			
VERIFICACIÓN	Pk2jmGCJWUB3686MPKY7GEXJCD3GC4	PÁGINA	1839/2334	



**INCIDENCIAS**

**INCIDENCIA DESCRIPCIÓN**

- 4272 Verifica que las líneas de declaración de las Solicitudes Únicas no tienen solapes con la capa de Retroactividad Gráfica (ambas de la misma campaña) a nivel de expediente/línea de declaración gráfica de la solicitud.  
 Ref:5271807 Recinto:04-061-008-00038-00002 Cultivo: - Agregado de la referencia del recinto.:0 Zona de la referencia del recinto.:0 Superficie solapada.:0,08 Id. Incid.:95942814  
 Ref:5271804 Recinto:04-061-008-00038-00019 Cultivo: - Agregado de la referencia del recinto.:0 Zona de la referencia del recinto.:0 Superficie solapada.:0,04 Id. Incid.:95942813
- 100421 Recinto declarado por error para una operación de la 6503, que se ha corregido de oficio marcando la operación correcta, de acuerdo con la fecha de inscripción del recinto en la producción ecológica.  
 Ref:5105324 Recinto:04-037-039-00217-00001 Cultivo:20000 BARBECHO TRADICIONAL-SIN VARIEDAD Secano  
 Ref:5105387 Recinto:04-037-039-00222-00001 Cultivo:20000 BARBECHO TRADICIONAL-SIN VARIEDAD Secano  
 Ref:5105396 Recinto:04-037-039-00223-00002 Cultivo:20000 BARBECHO TRADICIONAL-SIN VARIEDAD Secano
- 100422 Recinto declarado por error para una operación de la 6503, que se ha corregido de oficio desmarcando la operación incorrecta, de acuerdo con la fecha de inscripción del recinto en la producción ecológica.  
 Ref:5271805 Recinto:04-061-008-00038-00001 Cultivo:104007 ALMENDROS-COMUNA Secano  
 Ref:5271807 Recinto:04-061-008-00038-00002 Cultivo:104007 ALMENDROS-COMUNA Secano  
 Ref:5271802 Recinto:04-061-008-00038-00006 Cultivo:104007 ALMENDROS-COMUNA Secano  
 Ref:5271801 Recinto:04-061-008-00038-00007 Cultivo:104007 ALMENDROS-COMUNA Secano  
 Ref:5271804 Recinto:04-061-008-00038-00019 Cultivo:104007 ALMENDROS-COMUNA Secano  
 Ref:5271803 Recinto:04-061-008-00038-00025 Cultivo:104007 ALMENDROS-COMUNA Secano

(1) Superficie declarada admisible ajustada con la superficie comprometida.  
 (2) Factor de penalización valorando el alcance para el tipo de compromiso.

Puede verificar la integridad de una copia de este documento mediante la lectura del código QR adjunto o mediante el acceso a la dirección <https://ws050.juntadeandalucia.es/verificarFirma> indicando el código de VERIFICACIÓN

FIRMADO POR	JUAN JOSE SOLER GARCIA	FECHA	03/07/2024	
	ROCIO GUIJARRO MILLAN			
VERIFICACIÓN	Pk2jmGCJWUB3686MPKY7GEXJCD3GC4	PÁGINA	1840/2334	



**APELLIDOS Y NOMBRE / RAZÓN SOCIAL**

RECHE MARTINEZ ALONSO

**NIF**  
\*\*\*\*3305\*

**EXPEDIENTE**  
1223058

**ANUALIDAD DE PAGO**  
1ª

**IMPORTE POR ANUALIDAD**

	2023	2024	2025	2026	2027
IMPORTE MÁXIMO SUBVENCIONABLE	4.132,35 €	4.132,35 €	4.132,35 €	4.132,35 €	4.132,35 €
IMPORTE MEDIO DE TRANSFERENCIA (€/ha)	216,24 €	216,24 €	216,24 €	216,24 €	216,24 €

**RESUMEN DE UNIDADES**

Cód	GRUPO DE PAGO	Sup. Dec. Admisible (ha)	Sup. Comprometida (ha)	Sup. ajustada compromiso (I) (ha)	% sobredec.	Sup. Propuesta (ha)	Importe Declarado	Importe Topado	Importe Propuesto	Importe tras sobredec.
432	FRUTALES SECANO	19,17		19,11	0,00	19,11	4.132,35	4.132,35	4.132,35	4.132,35
<b>TOTAL</b>		19,17	19,11	19,11		19,11	4.132,35	4.132,35	4.132,35	4.132,35

**APLICACIÓN DE REDUCCIONES Y PENALIZACIONES**

GRUPO DE PAGO	Importe Calculado	Importe prerreduc.	Criterios de subvencionabilidad y compromisos	Presentación tardía	Omisión declaración	Condicionabilidad	IMPORTE (Euros) PROPUESTO
FRUTALES SECANO	4.132,35	4.132,35	0,00	0,00	0,00	0,00	4.132,35
<b>TOTAL</b>	4.132,35	4.132,35					4.132,35

**RESUMEN DE PAGOS**

	IMPORTE ( Euros )			
	PROPUESTO	FEADER (Eje 2)	MAPA	CAPADR
PROPUESTO	4.132,35	3.512,50	405,38	214,47

**RECINTOS PROPUESTOS**

REF.	REFERENCIA SIGPAC	CULTIVO DESCRIPCIÓN CULTIVO	S/R	G.PAGO	PEND. MEDIA (%)	SUP. DEC. ADMISIBLE (ha)	SUP. COMPROM. (ha)	SUP. AJUSTADA COMPROM. (I) (ha)	SUP. CONV. SIGPAC (ha)	SUP. CERTIE. (ha)	SUP. CAMPO (ha)	SUP. CAMPO DETER. CULT. DECLARADO (ha)	SUP. DEC. REDUCIDA (ha)	SUP. PROPUESTA (ha)
-1030537	04-006-012-00007-004	104024	S	432	18,90	0,13	0,13	0,13		0,13			0,13	0,13
-794712	04-070-034-00252-001	104024	S	432	11,20	0,28	0,28	0,28		0,28			0,28	0,28
-794711	04-070-034-00155-001	104024	S	432	18,50	0,16	0,16	0,16		0,16			0,16	0,16
1700000005376903	04-006-012-00024-001	104024	S	432	22,30	7,79	7,79	7,79		7,79			7,79	7,79
1700000005376906	04-070-034-00166-009	104024	S	432	22,20	1,24	1,24	1,24		1,24			1,24	1,24
1700000005376907	04-070-034-00167-001	104024	S	432	23,80	0,20	0,20	0,20		0,20			0,20	0,20
1700000005376909	04-006-023-00681-001	104024	S	432	24,40	2,90	2,84	2,84		2,90			2,84	2,84
1700000005376910	04-006-023-00683-004	104024	S	432	22,50	0,13	0,13	0,13		0,13			0,13	0,13
1700000005376911	04-006-012-00041-001	104008	S	432	20,10	0,56	0,56	0,56		0,56			0,56	0,56
1700000005376912	04-006-012-00039-001	104008	S	432	17,10	1,68	1,68	1,68		1,68			1,68	1,68
1700000005376913	04-006-012-00035-001	104024	S	432	31,10	0,09	0,09	0,09		0,09			0,09	0,09
1700000005376914	04-006-012-00035-001	104024	S	432	31,10	0,02	0,02	0,02		0,02			0,02	0,02
1700000005376915	04-006-012-00029-003	104024	S	432	12,30	0,92	0,92	0,92		0,92			0,92	0,92
1700000005376916	04-070-034-00153-001	104024	S	432	10,10	0,37	0,37	0,37		0,37			0,37	0,37
1700000005376919	04-070-003-00390-001	104020	S	432	5,40	0,30	0,30	0,30		0,30			0,30	0,30
1700000005376920	04-070-003-00117-001	104008	S	432	9,10	1,06	1,06	1,06		1,06			1,06	1,06
1700000005376921	04-006-023-00683-001	104024	S	432	22,80	1,17	1,17	1,17		1,17			1,17	1,17
1700000005376922	04-070-034-00178-002	104024	S	432	16,00	0,17	0,17	0,17		0,17			0,17	0,17

(1) Superficie declarada admisible ajustada con la superficie comprometida.  
(2) Factor de penalización valorando el alcance para el tipo de compromiso.

Puede verificar la integridad de una copia de este documento mediante la lectura del código QR adjunto o mediante el acceso a la dirección <a href="https://ws050.juntadeandalucia.es/verificarFirma">https://ws050.juntadeandalucia.es/verificarFirma</a> indicando el código de VERIFICACIÓN					
FIRMADO POR	JUAN JOSE SOLER GARCIA		FECHA		03/07/2024
	ROCIO GUIJARRO MILLAN				
VERIFICACIÓN	Pk2jmGCJWUB3686MPKY7GEXJCD3GC4		PÁGINA		1841/2334



**INCIDENCIAS**

**INCIDENCIA DESCRIPCIÓN**

- 4272 Verifica que las líneas de declaración de las Solicitudes Únicas no tienen solapes con la capa de Retroactividad Gráfica (ambas de la misma campaña) a nivel de expediente/línea de declaración gráfica de la solicitud.  
Ref:170000005376909 Recinto:04-006-023-00681-00001 Cultivo: - Agregado de la referencia del recinto.:0 Zona de la referencia del recinto.:0 Superficie solapada.:0,06 Id. Incid.:95944205
- 100402 Recinto solicitado no forma parte de ningún organismo de control autorizado para la producción ecológica en Andalucía o fecha de inscripción posterior al plazo establecido ( Anexo I. Criterios de Subvencionabilidad. Orden 28 de marzo de 2023 ).  
Ref:1700000005376908 Recinto:04-070-034-00183-00002 Cultivo:104007 ALMENDROS-COMUNA Secano
- 100406 Grupo de cultivo declarado en el recinto no coincide con el grupo de cultivo existente en el organismo de control autorizado para la producción ecológica en Andalucía ( Anexo I. Criterios de Subvencionabilidad. Orden 28 de marzo de 2023 ).  
Ref:1700000005376908 Recinto:04-070-034-00183-00002 Cultivo:104007 ALMENDROS-COMUNA Secano Grupo de SIPEA:OLIVAR
- 100424 Solicita recinto que no está comprometido para la operación.  
Ref:1700000005376894 Recinto:04-006-012-00024-00006 Cultivo:101194 OLIVAR-LECHIN DE GRANADA Secano  
Ref:1700000005376900 Recinto:04-006-012-00024-00007 Cultivo:101194 OLIVAR-LECHIN DE GRANADA Secano  
Ref:1700000005376901 Recinto:04-006-012-00029-00004 Cultivo:101194 OLIVAR-LECHIN DE GRANADA Secano  
Ref:1700000005376898 Recinto:04-006-023-00664-00003 Cultivo:101194 OLIVAR-LECHIN DE GRANADA Secano  
Ref:1700000005376899 Recinto:04-006-023-00681-00003 Cultivo:101194 OLIVAR-LECHIN DE GRANADA Secano  
Ref:1700000005376908 Recinto:04-070-034-00183-00002 Cultivo:104007 ALMENDROS-COMUNA Secano  
Ref:1700000005376896 Recinto:04-070-034-00183-00004 Cultivo:101010 OLIVAR-PICUAL Secano  
Ref:1700000005376897 Recinto:04-070-041-00086-00008 Cultivo:101194 OLIVAR-LECHIN DE GRANADA Secano  
Ref:1700000005376895 Recinto:04-070-041-00118-00002 Cultivo:101194 OLIVAR-LECHIN DE GRANADA Secano

(1) Superficie declarada admisible ajustada con la superficie comprometida.  
(2) Factor de penalización valorando el alcance para el tipo de compromiso.

Puede verificar la integridad de una copia de este documento mediante la lectura del código QR adjunto o mediante el acceso a la dirección <https://ws050.juntadeandalucia.es/verificarFirma> indicando el código de VERIFICACIÓN

FIRMADO POR	JUAN JOSE SOLER GARCIA	FECHA	03/07/2024	
	ROCIO GUIJARRO MILLAN			
VERIFICACIÓN	Pk2jmGCJWUB3686MPKY7GEXJCD3GC4	PÁGINA	1842/2334	



<u>APELLIDOS Y NOMBRE / RAZÓN SOCIAL</u>	<u>NIF</u>	<u>EXPEDIENTE</u>	<u>ANUALIDAD DE PAGO</u>		
RECHE MARTINEZ RAQUEL ANA	****5662*	1217316	1ª		
<u>IMPORTES POR ANUALIDAD</u>					
	<b>2023</b>	<b>2024</b>	<b>2025</b>	<b>2026</b>	<b>2027</b>
IMPORTE MÁXIMO SUBVENCIONABLE	9.506,73 €	9.506,73 €	9.506,73 €	9.506,73 €	9.506,73 €
IMPORTE MEDIO DE TRANSFERENCIA (€/ha)	190,74 €	190,74 €	190,74 €	190,74 €	190,74 €

**RESUMEN DE UNIDADES**

Cód	GRUPO DE PAGO	Sup. Dec. Admisible (ha)	Sup. Comprometida (ha)	Sup. ajustada compromiso (1) (ha)	% sobredec.	Sup. Propuesta (ha)	Importe Declarado	Importe Topado	Importe Propuesto	Importe tras sobredec.
426	HERBÁCEOS	6,20		5,67	0,00	5,67	857,13	857,13	857,13	857,13
432	FRUTALES SECANO	46,45		40,00	0,00	40,00	8.649,60	8.649,60	8.649,60	8.649,60
434	HERBÁCEOS NO ELEGIBLES	4,17		4,17	0,00	4,17	0,00	0,00	0,00	0,00
<b>TOTAL</b>		<b>56,82</b>	<b>49,84</b>	<b>49,84</b>		<b>49,84</b>	<b>9.506,73</b>	<b>9.506,73</b>	<b>9.506,73</b>	<b>9.506,73</b>

**APLICACIÓN DE REDUCCIONES Y PENALIZACIONES**

GRUPO DE PAGO	Importe Calculado	Importe prereduc.	Criterios de subvencionabilidad y compromisos	Presentación tardía	Omisión declaración	Condicionalidad	IMPORTE (Euros)
							PROPUESTO
FRUTALES SECANO	8.649,60	8.649,60	0,00	0,00	0,00	0,00	8.649,60
HERBÁCEOS	857,13	857,13	0,00	0,00	0,00	0,00	857,13
HERBÁCEOS NO ELEGIBLES	0,00	0,00	0,00	0,00	0,00	0,00	0,00
<b>TOTAL</b>	<b>9.506,73</b>	<b>9.506,73</b>					<b>9.506,73</b>

**RESUMEN DE PAGOS**

PROPUESTO	IMPORTE (Euros)			
	PROPUESTO	FEADER (Eje 2)	MAPA	CAPADR
	9.506,73	8.080,72	932,61	493,40

**RECINTOS PROPUESTOS**

REF.	REFERENCIA SIGPAC	CULTIVO DESCRIPCIÓN CULTIVO	S/R G.PAGO	PEND. MEDIA (%)	SUP. DEC. ADMISIBLE (ha)	SUP. COMPROM. (ha)	SUP. AJUSTADA COMPROM. (1) (ha)	SUP. CONV. SIGPAC (ha)	SUP. CERTIF. (ha)	SUP. CAMPO (ha)	SUP. CAMPO DETER. CULT. DECLARADO (ha)	SUP. DEC. REDUCIDA (ha)	SUP. PROPUESTA (ha)
-806174	04-070-002-00052-006	5000 CEBADA-SIN VARIEDAD	S 426	7,00	2,30	1,77	1,77	1,77	1,77	1,77	1,77	1,77	1,77
1700000006516864	04-070-009-00037-005	53000 YEROS-SIN VARIEDAD	S 426	8,70	1,31	1,31	1,31	1,31	1,31	1,31	1,31	1,31	1,31
1700000006516865	04-070-002-00210-002	8000 AVENA-SIN VARIEDAD	S 426	6,00	0,24	0,24	0,24	0,24	0,24	0,24	0,24	0,24	0,24
1700000006516870	04-070-002-00052-004	5000 CEBADA-SIN VARIEDAD	S 426	4,90	1,06	1,06	1,06	1,06	1,06	1,06	1,06	1,06	1,06
1700000006516879	04-070-002-00214-001	8000 AVENA-SIN VARIEDAD	S 426	5,70	0,18	0,18	0,18	0,18	0,18	0,18	0,18	0,18	0,18
1700000006516880	04-070-002-00216-002	8000 AVENA-SIN VARIEDAD	S 426	5,40	0,07	0,07	0,07	0,07	0,07	0,07	0,07	0,07	0,07
1700000006516881	04-070-002-00200-002	8000 AVENA-SIN VARIEDAD	S 426	3,00	0,27	0,27	0,27	0,27	0,27	0,27	0,27	0,27	0,27
1700000006516882	04-070-002-00210-003	8000 AVENA-SIN VARIEDAD	S 426	5,40	0,43	0,43	0,43	0,43	0,43	0,43	0,43	0,43	0,43
1700000006516891	04-070-002-00198-001	8000 AVENA-SIN VARIEDAD	S 426	4,20	0,21	0,21	0,21	0,21	0,21	0,21	0,21	0,21	0,21
1700000006516893	04-070-002-00188-001	8000 AVENA-SIN VARIEDAD	S 426	3,30	0,13	0,13	0,13	0,13	0,13	0,13	0,13	0,13	0,13
-1045176	04-070-042-00052-002	104008 ALMENDROS-CONSTANTI	S 432	10,30	0,58	0,58	0,58	0,58	0,58	0,58	0,58	0,58	0,58
-1045175	04-070-009-00198-004	104008 ALMENDROS-CONSTANTI	S 432	10,80	0,03	0,03	0,03	0,03	0,03	0,03	0,03	0,03	0,03
-1045168	04-070-009-00036-013	104020 ALMENDROS-GUARA	S 432	14,90	1,03	1,03	1,03	1,03	1,03	1,03	1,03	1,03	1,03
-161082	04-070-009-00037-008	104008 ALMENDROS-CONSTANTI	S 432	9,40	2,43	2,43	2,43	2,43	2,43	2,43	2,43	2,43	2,43
4663013	04-070-009-00037-006	104020 ALMENDROS-GUARA	S 432	10,60	7,89	7,89	7,89	7,89	7,89	7,89	7,89	7,89	7,89
1700000006516861	04-070-042-00053-005	104008 ALMENDROS-CONSTANTI	S 432	5,20	0,71	0,71	0,71	0,71	0,71	0,71	0,71	0,71	0,71
1700000006516895	04-070-001-00153-001	104020 ALMENDROS-GUARA	S 432	10,90	15,49	15,49	15,49	15,49	15,49	15,49	15,49	15,49	15,49
1700000006516897	04-070-042-00053-003	104020 ALMENDROS-GUARA	S 432	17,40	1,50	1,50	1,50	1,50	1,50	1,50	1,50	1,50	1,50
1700000006516899	04-070-009-00038-002	104020 ALMENDROS-GUARA	S 432	12,50	0,73	0,73	0,73	0,73	0,73	0,73	0,73	0,73	0,73
1700000006516900	04-070-009-00036-010	104014 ALMENDROS-FERRAGNES	S 432	20,30	2,08	2,08	2,08	2,08	2,08	2,08	2,08	2,08	2,08
1700000006516901	04-070-002-00052-005	104020 ALMENDROS-GUARA	S 432	13,50	13,06	13,06	13,06	13,06	13,06	13,06	13,06	13,06	13,06
1700000006516902	04-070-009-00036-012	104020 ALMENDROS-GUARA	S 432	13,80	0,92	0,92	0,92	0,92	0,92	0,92	0,92	0,92	0,92
-1592407	04-070-009-00036-003	20000 BARBECHO TRADICIONAL-SIN VARIEDAD	S 434	5,40	0,13	0,13	0,13	0,13	0,13	0,13	0,13	0,13	0,13
1700000006516867	04-070-009-00039-001	20000 BARBECHO TRADICIONAL-SIN VARIEDAD	S 434	18,00	0,32	0,32	0,32	0,32	0,32	0,32	0,32	0,32	0,32
1700000006516878	04-070-009-00036-006	20000 BARBECHO TRADICIONAL-SIN VARIEDAD	S 434	4,40	0,26	0,26	0,26	0,26	0,26	0,26	0,26	0,26	0,26
1700000006516883	04-070-009-00036-003	20000 BARBECHO TRADICIONAL-SIN VARIEDAD	S 434	5,40	2,83	2,83	2,83	2,83	2,83	2,83	2,83	2,83	2,83
1700000006516884	04-070-009-00036-004	20000 BARBECHO TRADICIONAL-SIN VARIEDAD	S 434	5,10	0,14	0,14	0,14	0,14	0,14	0,14	0,14	0,14	0,14
1700000006516885	04-070-009-00036-007	20000 BARBECHO TRADICIONAL-SIN VARIEDAD	S 434	3,30	0,28	0,28	0,28	0,28	0,28	0,28	0,28	0,28	0,28
1700000006516889	04-070-009-00043-001	20000 BARBECHO TRADICIONAL-SIN VARIEDAD	S 434	12,50	0,21	0,21	0,21	0,21	0,21	0,21	0,21	0,21	0,21

(1) Superficie declarada admisible ajustada con la superficie comprometida.  
 (2) Factor de penalización valorando el alcance para el tipo de compromiso.

Puede verificar la integridad de una copia de este documento mediante la lectura del código QR adjunto o mediante el acceso a la dirección <https://ws050.juntadeandalucia.es/verificarFirma> indicando el código de VERIFICACIÓN

FIRMADO POR	JUAN JOSE SOLER GARCIA	FECHA	03/07/2024
	ROCIO GUIJARRO MILLAN		
VERIFICACIÓN	Pk2jmGcJWUB3686MPKY7GEXJCD3GC4	PÁGINA	1843/2334





**INCIDENCIAS**

**INCIDENCIA DESCRIPCIÓN**

100424 Solicita recinto que no está comprometido para la operación.  
Ref:1700000006516898 Recinto:04-070-009-00037-00003 Cultivo:104007 ALMENDROS-COMUNA Secano  
Ref:1700000006516896 Recinto:04-070-009-00042-00002 Cultivo:104007 ALMENDROS-COMUNA Secano

(1) Superficie declarada admisible ajustada con la superficie comprometida.  
(2) Factor de penalización valorando el alcance para el tipo de compromiso.

Puede verificar la integridad de una copia de este documento mediante la lectura del código QR adjunto o mediante el acceso a la dirección <https://ws050.juntadeandalucia.es/verificarFirma> indicando el código de VERIFICACIÓN

FIRMADO POR	JUAN JOSE SOLER GARCIA	FECHA	03/07/2024	
	ROCIO GUIJARRO MILLAN			
VERIFICACIÓN	Pk2jmGCJWUB3686MPKY7GEXJCD3GC4	PÁGINA	1844/2334	



**APELLIDOS Y NOMBRE / RAZÓN SOCIAL**

RECHE RAMIREZ MARIA

**NIF**

\*\*\*0355\*

**EXPEDIENTE**

1040204

**ANUALIDAD DE PAGO**

1ª

**IMPORTES POR ANUALIDAD**

	2023	2024	2025	2026	2027
IMPORTE MÁXIMO SUBVENCIONABLE	1.660,72 €	1.660,72 €	1.660,72 €	1.660,72 €	1.660,72 €
IMPORTE MEDIO DE TRANSFERENCIA (€/ha)	216,24 €	216,24 €	216,24 €	216,24 €	216,24 €

**RESUMEN DE UNIDADES**

Cód	GRUPO DE PAGO	Sup. Dec. Admisible (ha)	Sup. Comprometida (ha)	Sup. ajustada compromiso (I) (ha)	% sobredec.	Sup. Propuesta (ha)	Importe Declarado	Importe Topado	Importe Propuesto	Importe tras sobredec.
432	FRUTALES SECANO	7,68		7,68	0,00	7,68	1.660,72	1.660,72	1.660,72	1.660,72
<b>TOTAL</b>		7,68	7,68	7,68		7,68	1.660,72	1.660,72	1.660,72	1.660,72

**APLICACIÓN DE REDUCCIONES Y PENALIZACIONES**

GRUPO DE PAGO	Importe Calculado	Importe prereduc.	Criterios de subvencionabilidad y compromisos	Presentación tardía	Omisión declaración	Condicionalidad	IMPORTE (Euros) PROPUESTO
FRUTALES SECANO	1.660,72	1.660,72	0,00	0,00	0,00	0,00	1.660,72
<b>TOTAL</b>	1.660,72	1.660,72					1.660,72

**RESUMEN DE PAGOS**

	IMPORTE ( Euros )		
	PROPUESTO	FEADER (Eje 2)	MAPA
PROPUESTO	1.660,72	1.411,61	162,92
			CAPADR 86,19

**RECINTOS PROPUESTOS**

REF.	REFERENCIA SIGPAC	CULTIVO	DESCRIPCIÓN CULTIVO	S/R	G.PAGO	PEND. MEDIA (%)	SUP. DEC. ADMISIBLE (ha)	SUP. COMPROM. (ha)	SUP. AJUSTADA COMPR.(I) (ha)	SUP. CONV. SIGPAC (ha)	SUP. CERTIE. (ha)	SUP. CAMPO (ha)	SUP. CAMPO DETER. CULT. DECLARADO (ha)	SUP. DEC. REDUCIDA (ha)	SUP. PROPUESTA (ha)
170000002677044	04-099-038-00006-002	104020	ALMENDROS-GUARA	S	432	8,00	0,32	0,32	0,32		0,32			0,32	0,32
1700000002677045	04-099-038-00006-002	104020	ALMENDROS-GUARA	S	432	8,00	2,93	2,93	2,93		2,93			2,93	2,93
1700000002677046	04-099-038-00007-003	104020	ALMENDROS-GUARA	S	432	23,00	1,89	1,89	1,89		1,89			1,89	1,89
1700000002677047	04-099-038-00007-041	104039	ALMENDROS-TARRACO	S	432	24,60	0,06	0,06	0,06		0,06			0,06	0,06
1700000002677048	04-099-038-00074-002	104039	ALMENDROS-TARRACO	S	432	32,80	0,08	0,08	0,08		0,08			0,08	0,08
1700000002677049	04-099-039-00063-001	104020	ALMENDROS-GUARA	S	432	7,70	2,40	2,40	2,40		2,40			2,40	2,40

(1) Superficie declarada admisible ajustada con la superficie comprometida.

(2) Factor de penalización valorando el alcance para el tipo de compromiso.

Puede verificar la integridad de una copia de este documento mediante la lectura del código QR adjunto o mediante el acceso a la dirección <https://ws050.juntadeandalucia.es/verificarFirma> indicando el código de VERIFICACIÓN

FIRMADO POR	JUAN JOSE SOLER GARCIA	FECHA	03/07/2024	
	ROCIO GUIJARRO MILLAN			
VERIFICACIÓN	Pk2jmGCJWUB3686MPKY7GEXJCD3GC4	PÁGINA	1845/2334	



**APELLIDOS Y NOMBRE / RAZÓN SOCIAL**

RECHE RECHE GINES

**NIF**  
\*\*\*\*5012\*

**EXPEDIENTE**  
1052376

**ANUALIDAD DE PAGO**

1ª

**IMPORTE POR ANUALIDAD**

	2023	2024	2025	2026	2027
IMPORTE MÁXIMO SUBVENCIONABLE	1.572,06 €	1.572,06 €	1.572,06 €	1.572,06 €	1.572,06 €
IMPORTE MEDIO DE TRANSFERENCIA (€/ha)	216,24 €	216,24 €	216,24 €	216,24 €	216,24 €

**RESUMEN DE UNIDADES**

Cód	GRUPO DE PAGO	Sup. Dec. Admisible (ha)	Sup. Comprometida (ha)	Sup. ajustada compromiso (I) (ha)	% sobredec.	Sup. Propuesta (ha)	Importe Declarado	Importe Topado	Importe Propuesto	Importe tras sobredec.
432	FRUTALES SECANO	7,27		7,27	0,00	7,27	1.572,06	1.572,06	1.572,06	1.572,06
<b>TOTAL</b>		7,27	7,27	7,27		7,27	1.572,06	1.572,06	1.572,06	1.572,06

**APLICACIÓN DE REDUCCIONES Y PENALIZACIONES**

GRUPO DE PAGO	Importe Calculado	Importe prereduc.	Criterios de subvencionabilidad y compromisos	Presentación tardía	Omisión declaración	Condicionalidad	IMPORTE (Euros) PROPUESTO
FRUTALES SECANO	1.572,06	1.572,06	0,00	0,00	0,00	0,00	1.572,06
<b>TOTAL</b>	1.572,06	1.572,06					1.572,06

**RESUMEN DE PAGOS**

	IMPORTE ( Euros )			
	PROPUESTO	FEADER (Eje 2)	MAPA	CAPADR
PROPUESTO	1.572,06	1.336,25	154,22	81,59

**RECINTOS PROPUESTOS**

REF.	REFERENCIA SIGPAC	CULTIVO DESCRIPCIÓN CULTIVO	S/R	G.PAGO	PEND. MEDIA (%)	SUP. DEC. ADMISIBLE (ha)	SUP. COMPROM. (ha)	SUP. AJUSTADA COMPROM. (I) (ha)	SUP. CONV. SIGPAC (ha)	SUP. CERTIE (ha)	SUP. CAMPO (ha)	SUP. CAMPO DETER. CULT. DECLARADO (ha)	SUP. DEC. REDUCIDA (ha)	SUP. PROPUESTA (ha)
-1007308	04-070-028-00279-008	104022	S	432	28,60	0,19	0,19	0,19		0,19			0,19	0,19
5243636	04-070-036-00174-003	104035	S	432	22,40	0,47	0,47	0,47		0,47			0,47	0,47
5243638	04-070-036-00174-004	104035	S	432	22,10	0,12	0,12	0,12		0,12			0,12	0,12
5243643	04-070-036-00204-042	104035	S	432	19,80	0,08	0,08	0,08		0,08			0,08	0,08
5243645	04-070-036-00204-008	104035	S	432	27,30	0,06	0,06	0,06		0,06			0,06	0,06
5243646	04-070-036-00175-002	104035	S	432	18,90	0,01	0,01	0,01		0,01			0,01	0,01
1700000002643826	04-070-028-00279-003	104022	S	432	27,90	2,88	2,88	2,88		2,88			2,88	2,88
1700000002643829	04-070-028-00338-002	104022	S	432	27,40	0,07	0,07	0,07		0,07			0,07	0,07
1700000002643830	04-070-036-00085-001	104022	S	432	13,70	0,41	0,41	0,41		0,41			0,41	0,41
1700000002643831	04-070-036-00091-001	104022	S	432	12,90	0,47	0,47	0,47		0,47			0,47	0,47
1700000002643833	04-070-029-00058-001	104020	S	432	20,00	2,51	2,51	2,51		2,51			2,51	2,51

(1) Superficie declarada admisible ajustada con la superficie comprometida.  
(2) Factor de penalización valorando el alcance para el tipo de compromiso.

Puede verificar la integridad de una copia de este documento mediante la lectura del código QR adjunto o mediante el acceso a la dirección <https://ws050.juntadeandalucia.es/verificarFirma> indicando el código de VERIFICACIÓN

FIRMADO POR	JUAN JOSE SOLER GARCIA	FECHA	03/07/2024	
	ROCIO GUIJARRO MILLAN			
VERIFICACIÓN	Pk2jmGCJWUB3686MPKY7GEXJCD3GC4	PÁGINA	1846/2334	



**APELLIDOS Y NOMBRE / RAZÓN SOCIAL**

RECHE RODRIGUEZ JUAN

**NIF**

\*\*\*\*8792\*

**EXPEDIENTE**

1147173

**ANUALIDAD DE PAGO**

1ª

**IMPORTE POR ANUALIDAD**

	2023	2024	2025	2026	2027
IMPORTE MÁXIMO SUBVENCIONABLE	5.430,01 €	5.430,01 €	5.430,01 €	5.430,01 €	5.430,01 €
IMPORTE MEDIO DE TRANSFERENCIA (€/ha)	225,03 €	225,03 €	225,03 €	225,03 €	225,03 €

**RESUMEN DE UNIDADES**

Cód	GRUPO DE PAGO	Sup. Dec. Admisible (ha)	Sup. Comprometida (ha)	Sup. ajustada compromiso (1) (ha)	% sobredec.	Sup. Propuesta (ha)	Importe Declarado	Importe Topado	Importe Propuesto	Importe tras sobredec.
432	FRUTALES SECANO	22,54		22,54	0,00	22,54	4.874,05	4.874,05	4.874,05	4.874,05
433	FRUTALES REGADÍO	1,59		1,59	0,00	1,59	555,96	555,96	555,96	555,96
<b>TOTAL</b>		24,13	24,13	24,13		24,13	5.430,01	5.430,01	5.430,01	5.430,01

**APLICACIÓN DE REDUCCIONES Y PENALIZACIONES**

GRUPO DE PAGO	Importe Calculado	Importe prereduc. y compromisos	Criterios de subvencionabilidad y compromisos	Presentación tardía	Omisión declaración	Condicionalidad	PROPUUESTO (Euros)
FRUTALES REGADÍO	555,96	555,96	0,00	0,00	2,00	0,00	544,84
FRUTALES SECANO	4.874,05	4.874,05	0,00	0,00	2,00	0,00	4.776,57
<b>TOTAL</b>	5.430,01	5.430,01					5.321,41

**RESUMEN DE PAGOS**

	PROPUESTO	FEADER (Eje 2)	MAPA	CAPADR
PROPUESTO	5.321,41	4.523,19	522,03	276,19

**RECINTOS PROPUESTOS**

REF.	REFERENCIA SIGPAC	CULTIVO DESCRIPCIÓN CULTIVO	S/R G.PAGO	PEND. MEDIA (%)	SUP. DEC. ADMISIBLE (ha)	SUP. COMPROM. (ha)	SUP. AJUSTADA COMPR.(1) (ha)	SUP. CONV. SIGPAC (ha)	SUP. CERTIF. (ha)	SUP. CAMPO (ha)	SUP. CAMPO DETER. CULT. DECLARADO (ha)	SUP. DEC. REDUCIDA (ha)	SUP. PROPUESTA (ha)
-1103010	04-070-015-00123-004	104022	ALMENDROS-LARGUETA	S	432	11,00	0,03	0,03	0,03	0,03		0,03	0,03
-1103009	04-070-006-00016-008	104020	ALMENDROS-GUARA	S	432	12,70	0,12	0,12	0,12	0,12		0,12	0,12
-727023	04-070-006-00018-007	104020	ALMENDROS-GUARA	S	432	8,80	0,15	0,15	0,15	0,15		0,15	0,15
-727022	04-070-006-00019-005	104020	ALMENDROS-GUARA	S	432	8,70	0,09	0,09	0,09	0,09		0,09	0,09
-727013	04-070-006-00036-001	104020	ALMENDROS-GUARA	S	432	11,60	0,19	0,19	0,19	0,19		0,19	0,19
-727012	04-070-006-00018-005	104020	ALMENDROS-GUARA	S	432	10,70	0,03	0,03	0,03	0,03		0,03	0,03
-727011	04-070-006-00018-003	104020	ALMENDROS-GUARA	S	432	12,20	0,04	0,04	0,04	0,04		0,04	0,04
-726992	04-070-006-00020-003	104020	ALMENDROS-GUARA	S	432	8,50	0,17	0,17	0,17	0,17		0,17	0,17
-726989	04-070-015-00013-004	104020	ALMENDROS-GUARA	S	432	10,30	0,09	0,09	0,09	0,09		0,09	0,09
-105530	04-070-006-00007-001	104020	ALMENDROS-GUARA	S	432	14,30	0,64	0,64	0,64	0,64		0,64	0,64
-105519	04-070-006-00016-006	104020	ALMENDROS-GUARA	S	432	13,00	0,18	0,18	0,18	0,18		0,18	0,18
1700000005979355	04-070-042-00131-001	104022	ALMENDROS-LARGUETA	S	432	5,80	2,09	2,09	2,09	2,09		2,09	2,09
1700000005979357	04-070-006-00016-003	104020	ALMENDROS-GUARA	S	432	10,60	2,15	2,15	2,15	2,15		2,15	2,15
1700000005979358	04-070-006-00016-004	104020	ALMENDROS-GUARA	S	432	14,40	0,45	0,45	0,45	0,45		0,45	0,45
1700000005979359	04-070-006-00018-001	104020	ALMENDROS-GUARA	S	432	6,30	0,33	0,33	0,33	0,33		0,33	0,33
1700000005979360	04-070-006-00023-001	104020	ALMENDROS-GUARA	S	432	7,50	0,90	0,90	0,90	0,90		0,90	0,90
1700000005979361	04-070-006-00023-002	104020	ALMENDROS-GUARA	S	432	9,80	0,68	0,68	0,68	0,68		0,68	0,68
1700000005979362	04-070-006-00020-001	104020	ALMENDROS-GUARA	S	432	8,80	0,72	0,72	0,72	0,72		0,72	0,72
1700000005979363	04-070-006-00020-002	104020	ALMENDROS-GUARA	S	432	8,40	1,80	1,80	1,80	1,80		1,80	1,80
1700000005979364	04-070-006-00021-001	104020	ALMENDROS-GUARA	S	432	8,30	1,99	1,99	1,99	1,99		1,99	1,99
1700000005979365	04-070-006-00021-003	104020	ALMENDROS-GUARA	S	432	8,70	0,94	0,94	0,94	0,94		0,94	0,94
1700000005979366	04-070-006-00034-001	104020	ALMENDROS-GUARA	S	432	7,60	0,64	0,64	0,64	0,64		0,64	0,64
1700000005979367	04-070-006-00018-002	104020	ALMENDROS-GUARA	S	432	7,20	1,22	1,22	1,22	1,22		1,22	1,22
1700000005979368	04-070-015-00122-001	104022	ALMENDROS-LARGUETA	S	432	4,20	0,81	0,81	0,81	0,81		0,81	0,81
1700000005979369	04-070-015-00123-001	104022	ALMENDROS-LARGUETA	S	432	4,40	1,69	1,69	1,69	1,69		1,69	1,69
1700000005979370	04-070-008-00068-001	104022	ALMENDROS-LARGUETA	S	432	5,40	2,20	2,20	2,20	2,20		2,20	2,20
1700000005979371	04-070-006-00036-002	104020	ALMENDROS-GUARA	S	432	8,60	0,13	0,13	0,13	0,13		0,13	0,13
1700000005979372	04-070-015-00013-001	104020	ALMENDROS-GUARA	S	432	7,50	2,03	2,03	2,03	2,03		2,03	2,03
1700000005979373	04-070-015-00013-005	104020	ALMENDROS-GUARA	S	432	7,60	0,04	0,04	0,04	0,04		0,04	0,04
-727004	04-070-042-00227-001	104020	ALMENDROS-GUARA	R	433	7,40	0,06	0,06	0,06	0,06		0,06	0,06
-105330	04-070-016-00004-002	104020	ALMENDROS-GUARA	R	433	1,50	0,92	0,92	0,92	0,92		0,92	0,92
1700000005979353	04-070-042-00229-001	104022	ALMENDROS-LARGUETA	R	433	4,30	0,61	0,61	0,61	0,61		0,61	0,61

(1) Superficie declarada admisible ajustada con la superficie comprometida.  
(2) Factor de penalización valorando el alcance para el tipo de compromiso.

Puede verificar la integridad de una copia de este documento mediante la lectura del código QR adjunto o mediante el acceso a la dirección <https://ws050.juntadeandalucia.es/verificarFirma> indicando el código de VERIFICACIÓN

FIRMADO POR	JUAN JOSE SOLER GARCIA	FECHA	03/07/2024
	ROCIO GUIJARRO MILLAN		
VERIFICACIÓN	Pk2jmGCJWUB3686MPKY7GEXJCD3GC4	PÁGINA	1847/2334





**INCIDENCIAS**

**INCIDENCIA DESCRIPCIÓN**

256 Solicitud con recintos no declarados en campaña actual con una reducción por omisión de superficie superior al 3%  
CÓDIGO PARA EL PORCENTAJE DE REDUCCIÓN POR OMISIÓN QUE CORRESPONDE A LA SOLICITUD:2

(1) Superficie declarada admisible ajustada con la superficie comprometida.  
(2) Factor de penalización valorando el alcance para el tipo de compromiso.

Puede verificar la integridad de una copia de este documento mediante la lectura del código QR adjunto o mediante el acceso a la dirección <https://ws050.juntadeandalucia.es/verificarFirma> indicando el código de VERIFICACIÓN

FIRMADO POR	JUAN JOSE SOLER GARCIA	FECHA	03/07/2024	
	ROCIO GUIJARRO MILLAN			
VERIFICACIÓN	Pk2jmGCJWUB3686MPKY7GEXJCD3GC4	PÁGINA	1848/2334	



**APELLIDOS Y NOMBRE / RAZÓN SOCIAL**

RECHE RODRIGUEZ MARIA

**NIF**

\*\*\*\*3231\*

**EXPEDIENTE**

1133023

**ANUALIDAD DE PAGO**

1ª

**IMPORTE POR ANUALIDAD**

	2023	2024	2025	2026	2027
IMPORTE MÁXIMO SUBVENCIONABLE	8.649,60 €	8.649,60 €	8.649,60 €	8.649,60 €	8.649,60 €
IMPORTE MEDIO DE TRANSFERENCIA (€/ha)	216,24 €	216,24 €	216,24 €	216,24 €	216,24 €

**RESUMEN DE UNIDADES**

Cód	GRUPO DE PAGO	Sup. Dec. Admisible (ha)	Sup. Comprometida (ha)	Sup. ajustada compromiso (I) (ha)	% sobredec.	Sup. Propuesta (ha)	Importe Declarado	Importe Topado	Importe Propuesto	Importe tras sobredec.
432	FRUTALES SECANO	49,10		40,00	0,00	40,00	8.649,60	8.649,60	8.649,60	8.649,60
<b>TOTAL</b>		49,10	40,00	40,00		40,00	8.649,60	8.649,60	8.649,60	8.649,60

**APLICACIÓN DE REDUCCIONES Y PENALIZACIONES**

GRUPO DE PAGO	Importe Calculado	Importe prerreduc.	Criterios de subvencionabilidad y compromisos	Presentación tardía	Omisión declaración	Condicionalidad	IMPORTE (Euros) PROPUESTO
FRUTALES SECANO	8.649,60	8.649,60	0,00	0,00	0,00	0,00	8.649,60
<b>TOTAL</b>	8.649,60	8.649,60					8.649,60

**RESUMEN DE PAGOS**

	IMPORTE (Euros)			
	PROPUESTO	FEADER (Eje 2)	MAPA	CAPADR
PROPUESTO	8.649,60	7.352,16	848,53	448,91

**RECINTOS PROPUESTOS**

REF.	REFERENCIA SIGPAC	CULTIVO DESCRIPCIÓN CULTIVO	S/R G.PAGO	PEND. MEDIA (%)	SUP. DEC. ADMISIBLE (ha)	SUP. COMPROM. (ha)	SUP. AJUSTADA COMPROM. (I) (ha)	SUP. CONV. SIGPAC (ha)	SUP. CERTIE. (ha)	SUP. CAMPO (ha)	SUP. CAMPO DETER. CULT. DECLARADO (ha)	SUP. DEC. REDUCIDA (ha)	SUP. PROPUESTA (ha)
1700000004554261	04-070-001-00043-001	104022 ALMENDROS-LARGUETA	S 432	8,90	3,27	3,27	3,27		3,27			3,27	3,27
1700000004554262	04-070-001-00126-004	104022 ALMENDROS-LARGUETA	S 432	10,80	0,07	0,07	0,07		0,07			0,07	0,07
1700000004554265	04-070-001-00044-004	104020 ALMENDROS-GUARA	S 432	7,80	8,94	8,94	8,94		8,94			8,94	8,94
1700000004554266	04-070-011-00186-001	104031 ALMENDROS-PENTACEBAS CSIC	S 432	11,40	0,28	0,28	0,28		0,28			0,28	0,28
1700000004554268	04-070-011-00186-005	104031 ALMENDROS-PENTACEBAS CSIC	S 432	11,10	4,77	4,77	4,77		4,77			4,77	4,77
1700000004554269	04-070-011-00197-001	104031 ALMENDROS-PENTACEBAS CSIC	S 432	11,30	0,12	0,12	0,12		0,12			0,12	0,12
1700000004554270	04-070-001-00100-001	104008 ALMENDROS-CONSTANTI	S 432	8,30	6,52	6,52	6,52		6,52			6,52	6,52
1700000004554271	04-070-001-00126-005	104020 ALMENDROS-GUARA	S 432	8,60	1,58	1,58	1,58		1,58			1,58	1,58
1700000004554272	04-070-001-00210-001	104014 ALMENDROS-FERRAGNES	S 432	8,90	2,46	2,46	2,46		2,46			2,46	2,46
1700000004554273	04-070-003-00497-001	104031 ALMENDROS-PENTACEBAS CSIC	S 432	5,10	0,36	0,36	0,36		0,36			0,36	0,36
1700000004554274	04-070-001-00065-002	104020 ALMENDROS-GUARA	S 432	13,80	7,19	7,19	7,19		7,19			7,19	7,19
1700000004554275	04-070-001-00048-002	104020 ALMENDROS-GUARA	S 432	10,90	3,88	3,88	3,88		3,88			3,88	3,88
1700000004554276	04-070-001-00093-001	104008 ALMENDROS-CONSTANTI	S 432	11,50	1,99	1,99	1,99		1,99			1,99	1,99
1700000004554277	04-070-001-00066-001	104014 ALMENDROS-FERRAGNES	S 432	10,00	7,67	7,67	7,67		7,67			7,67	7,67

(1) Superficie declarada admisible ajustada con la superficie comprometida.  
(2) Factor de penalización valorando el alcance para el tipo de compromiso.

Puede verificar la integridad de una copia de este documento mediante la lectura del código QR adjunto o mediante el acceso a la dirección <https://ws050.juntadeandalucia.es/verificarFirma> indicando el código de VERIFICACIÓN

FIRMADO POR	JUAN JOSE SOLER GARCIA	FECHA	03/07/2024	
	ROCIO GUIJARRO MILLAN			
VERIFICACIÓN	Pk2jmGCJWUB3686MPKY7GEXJCD3GC4	PÁGINA	1849/2334	



**APELLIDOS Y NOMBRE / RAZÓN SOCIAL**

**NIF**  
\*\*\*\*3188\*

**EXPEDIENTE**  
1253471

**ANUALIDAD DE PAGO**

1ª

RECHE SALAS JUAN LUIS

**IMPORTES POR ANUALIDAD**

	2023	2024	2025	2026	2027
IMPORTE MÁXIMO SUBVENCIONABLE	8.649,60 €	8.649,60 €	8.649,60 €	8.649,60 €	8.649,60 €
IMPORTE MEDIO DE TRANSFERENCIA (€/ha)	216,24 €	216,24 €	216,24 €	216,24 €	216,24 €

**RESUMEN DE UNIDADES**

Cód	GRUPO DE PAGO	Sup. Dec. Admisible (ha)	Sup. Comprometida (ha)	Sup. ajustada compromiso (I) (ha)	% sobredec.	Sup. Propuesta (ha)	Importe Declarado	Importe Topado	Importe Propuesto	Importe tras sobredec.
432	FRUTALES SECANO	51,53		40,00	0,00	40,00	8.649,60	8.649,60	8.649,60	8.649,60
<b>TOTAL</b>		51,53	40,00	40,00		40,00	8.649,60	8.649,60	8.649,60	8.649,60

**APLICACIÓN DE REDUCCIONES Y PENALIZACIONES**

GRUPO DE PAGO	Importe Calculado	Importe prerreduc.	Criterios de subvencionabilidad y compromisos	Presentación tardía	Omisión declaración	Condicionalidad	IMPORTE (Euros) PROPUESTO
FRUTALES SECANO	8.649,60	8.649,60	0,00	0,00	0,00	0,00	8.649,60
<b>TOTAL</b>	8.649,60	8.649,60					8.649,60

**RESUMEN DE PAGOS**

	IMPORTE (Euros)			
	PROPUESTO	FEADER (Eje 2)	MAPA	CAPADR
PROPUESTO	8.649,60	7.352,16	848,53	448,91

**RECINTOS PROPUESTOS**

REF.	REFERENCIA SIGPAC	CULTIVO DESCRIPCIÓN CULTIVO	S/R	G.PAGO	PEND. MEDIA (%)	SUP. DEC. ADMISIBLE (ha)	SUP. COMPROM. (ha)	SUP. AJUSTADA COMPROM. (I) (ha)	SUP. CONV. SIGPAC (ha)	SUP. CERTIE. (ha)	SUP. CAMPO (ha)	SUP. CAMPO DETER. CULT. DECLARADO (ha)	SUP. DEC. REDUCIDA (ha)	SUP. PROPUESTA (ha)
-1603973	04-037-001-00043-001	124048 PISTACHO-SIRORA	S	432	9,70	0,22	0,22	0,22		0,22			0,22	0,22
-1603921	04-037-040-00041-005	124048 PISTACHO-SIRORA	S	432	14,40	0,28	0,28	0,28		0,28			0,28	0,28
-1603845	04-037-040-00041-002	124048 PISTACHO-SIRORA	S	432	9,00	0,06	0,06	0,06		0,06			0,06	0,06
-911841	04-037-001-00052-007	104020 ALMENDROS-GUARA	S	432	10,80	1,96	1,96	1,96		1,96			1,96	1,96
-911840	04-037-001-00019-017	104020 ALMENDROS-GUARA	S	432	25,00	0,01	0,01	0,01		0,01			0,01	0,01
-911839	04-037-001-00019-016	104020 ALMENDROS-GUARA	S	432	12,30	0,02	0,02	0,02		0,02			0,02	0,02
-806579	04-037-001-00043-001	124048 PISTACHO-SIRORA	S	432	9,70	10,53	10,53	10,53		10,53			10,53	10,53
1700000006207169	04-037-001-00019-001	104020 ALMENDROS-GUARA	S	432	12,10	0,86	0,86	0,86		0,86			0,86	0,86
1700000006207171	04-037-001-00019-002	104020 ALMENDROS-GUARA	S	432	15,20	6,94	6,94	6,94		6,94			6,94	6,94
1700000006207172	04-037-001-00038-001	124048 PISTACHO-SIRORA	S	432	10,80	1,34	1,34	1,34		1,34			1,34	1,34
1700000006207175	04-037-040-00041-002	124048 PISTACHO-SIRORA	S	432	9,00	1,99	1,99	1,99		1,99			1,99	1,99
1700000006207176	04-037-040-00041-005	124048 PISTACHO-SIRORA	S	432	14,40	4,51	4,51	4,51		4,51			4,51	4,51
1700000006207178	04-037-001-00019-003	104020 ALMENDROS-GUARA	S	432	17,20	1,32	1,32	1,32		1,32			1,32	1,32
1700000006207179	04-037-001-00031-001	104020 ALMENDROS-GUARA	S	432	14,10	3,37	3,37	3,37		3,37			3,37	3,37
1700000006207180	04-037-001-00052-001	104020 ALMENDROS-GUARA	S	432	13,60	0,22	0,22	0,22		0,22			0,22	0,22
1700000006207181	04-037-001-00042-007	104020 ALMENDROS-GUARA	S	432	12,10	17,12	17,12	17,12		17,12			17,12	17,12
1700000006207182	04-037-040-00041-004	124048 PISTACHO-SIRORA	S	432	9,40	0,78	0,78	0,78		0,78			0,78	0,78

(1) Superficie declarada admisible ajustada con la superficie comprometida.  
(2) Factor de penalización valorando el alcance para el tipo de compromiso.

Puede verificar la integridad de una copia de este documento mediante la lectura del código QR adjunto o mediante el acceso a la dirección <https://ws050.juntadeandalucia.es/verificarFirma> indicando el código de VERIFICACIÓN

FIRMADO POR	JUAN JOSE SOLER GARCIA	FECHA	03/07/2024	
	ROCIO GUIJARRO MILLAN			
VERIFICACIÓN	Pk2jmGCJWUB3686MPKY7GEXJCD3GC4	PÁGINA	1850/2334	



**APELLIDOS Y NOMBRE / RAZÓN SOCIAL**  
**NIF**  
**EXPEDIENTE**  
**ANUALIDAD DE PAGO**

RECHE SALINAS ALBERTO  
 \*\*\*\*7503\*  
 1229130  
 1ª

**IMPORTE POR ANUALIDAD**

	2023	2024	2025	2026	2027
IMPORTE MÁXIMO SUBVENCIONABLE	6.338,24 €	6.338,24 €	6.338,24 €	6.338,24 €	6.338,24 €
IMPORTE MEDIO DE TRANSFERENCIA (€/ha)	106,60 €	106,60 €	106,60 €	106,60 €	106,60 €

**RESUMEN DE UNIDADES**

Cód	GRUPO DE PAGO	Sup. Dec. Admisible (ha)	Sup. Comprometida (ha)	Sup. ajustada compromiso (1) (ha)	% sobredec.	Sup. Propuesta (ha)	Importe Declarado	Importe Topado	Importe Propuesto	Importe tras sobredec.
426	HERBÁCEOS	29,34		29,34	0,00	29,34	4.435,33	4.435,33	4.435,33	4.435,33
432	FRUTALES SECANO	8,80		8,80	0,00	8,80	1.902,91	1.902,91	1.902,91	1.902,91
434	HERBÁCEOS NO ELEGIBLES	21,32		21,32	0,00	21,32	0,00	0,00	0,00	0,00
<b>TOTAL</b>		59,46	59,46	59,46		59,46	6.338,24	6.338,24	6.338,24	6.338,24

**APLICACIÓN DE REDUCCIONES Y PENALIZACIONES**

GRUPO DE PAGO	Importe Calculado	Importe prereduc.	Criterios de subvencionabilidad y compromisos	Presentación tardía	Omisión declaración	Condicionalidad	IMPORTE (Euros)
							PROPUESTO
FRUTALES SECANO	1.902,91	1.902,91	0,00	0,00	0,00	0,00	1.902,91
HERBÁCEOS	4.435,33	4.435,33	0,00	0,00	0,00	0,00	4.435,33
HERBÁCEOS NO ELEGIBLES	0,00	0,00	0,00	0,00	0,00	0,00	0,00
<b>TOTAL</b>	6.338,24	6.338,24					6.338,24

**RESUMEN DE PAGOS**

PROPUESTO	IMPORTE (Euros)			
	PROPUESTO	FEADER (Eje 2)	MAPA	CAPADR
	6.338,24	5.387,50	621,79	328,95

(1) Superficie declarada admisible ajustada con la superficie comprometida.  
 (2) Factor de penalización valorando el alcance para el tipo de compromiso.

Puede verificar la integridad de una copia de este documento mediante la lectura del código QR adjunto o mediante el acceso a la dirección <https://ws050.juntadeandalucia.es/verificarFirma> indicando el código de VERIFICACIÓN

FIRMADO POR	JUAN JOSE SOLER GARCIA	FECHA	03/07/2024	
	ROCIO GUIJARRO MILLAN			
VERIFICACIÓN	Pk2jmGCJWUB3686MPKY7GEXJCD3GC4	PÁGINA	1851/2334	



**RECINTOS PROPUESTOS**

REF.	REFERENCIA SIGPAC	CULTIVO	DESCRIPCIÓN CULTIVO	S/R	G.PAGO	PEND. MEDIA (%)	SUP. DEC. ADMISIBLE (ha)	SUP. COMPROM. (ha)	SUP. AJUSTADA COMPR.(1) (ha)	SUP. CONV. SIGPAC (ha)	SUP. CERTIF. (ha)	SUP. CAMPO (ha)	SUP. CAMPO DETER. CULT. DECLARADO (ha)	SUP. DEC. REDUCIDA (ha)	SUP. PROPUESTA (ha)
-1087224	04-063-021-00069-001	5000	CEBADA-SIN VARIEDAD	S	426	7,40	1,13	1,13	1,13		1,13			1,13	1,13
1700000006479283	04-063-023-00117-001	53001	YEROS-MORO DA 131	S	426	5,40	1,14	1,14	1,14		1,14			1,14	1,14
1700000006479284	04-063-023-00141-001	53001	YEROS-MORO DA 131	S	426	6,90	2,35	2,35	2,35		2,35			2,35	2,35
1700000006479285	04-063-044-00078-001	5000	CEBADA-SIN VARIEDAD	S	426	9,10	5,01	5,01	5,01		5,01			5,01	5,01
1700000006479286	04-063-044-00032-001	5000	CEBADA-SIN VARIEDAD	S	426	6,90	1,63	1,63	1,63		1,63			1,63	1,63
1700000006479287	04-063-044-00034-001	5000	CEBADA-SIN VARIEDAD	S	426	8,90	2,20	2,20	2,20		2,20			2,20	2,20
1700000006479289	04-063-043-00081-001	5000	CEBADA-SIN VARIEDAD	S	426	6,90	0,99	0,99	0,99		0,99			0,99	0,99
1700000006479290	04-063-025-00012-001	8000	AVENA-SIN VARIEDAD	S	426	10,60	2,65	2,65	2,65		2,65			2,65	2,65
1700000006479291	04-063-043-00029-001	5000	CEBADA-SIN VARIEDAD	S	426	6,70	1,00	1,00	1,00		1,00			1,00	1,00
1700000006479292	04-063-021-00067-001	5000	CEBADA-SIN VARIEDAD	S	426	9,10	4,91	4,91	4,91		4,91			4,91	4,91
1700000006479293	04-063-021-00069-001	5000	CEBADA-SIN VARIEDAD	S	426	7,40	5,70	5,70	5,70		5,70			5,70	5,70
1700000006479294	04-063-021-00051-001	5000	CEBADA-SIN VARIEDAD	S	426	13,40	0,35	0,35	0,35		0,35			0,35	0,35
1700000006479295	04-063-021-00137-001	5000	CEBADA-SIN VARIEDAD	S	426	9,30	0,23	0,23	0,23		0,23			0,23	0,23
1700000006479297	04-063-021-00050-001	5000	CEBADA-SIN VARIEDAD	S	426	5,60	0,05	0,05	0,05		0,05			0,05	0,05
1700000006479298	04-063-008-00185-001	104024	ALMENDROS-MARCONA	S	432	4,40	1,52	1,52	1,52		1,52			1,52	1,52
1700000006479299	04-063-008-00212-003	104022	ALMENDROS-LARGUETA	S	432	17,10	1,89	1,89	1,89		1,89			1,89	1,89
1700000006479300	04-063-008-00237-001	104022	ALMENDROS-LARGUETA	S	432	8,10	0,89	0,89	0,89		0,89			0,89	0,89
1700000006479301	04-063-008-00212-001	104022	ALMENDROS-LARGUETA	S	432	21,20	0,08	0,08	0,08		0,08			0,08	0,08
1700000006479302	04-063-008-00212-002	104022	ALMENDROS-LARGUETA	S	432	25,70	0,19	0,19	0,19		0,19			0,19	0,19
1700000006479303	04-063-044-00079-002	104020	ALMENDROS-GUARA	S	432	18,50	1,97	1,97	1,97		1,97			1,97	1,97
1700000006479304	04-063-044-00079-003	104020	ALMENDROS-GUARA	S	432	17,80	2,26	2,26	2,26		2,26			2,26	2,26
-1377518	04-063-023-00131-003	20000	BARBECHO TRADICIONAL-SIN VARIEDAD	S	434	8,70	2,69	2,69	2,69		2,69			2,69	2,69
-1377509	04-063-023-00040-003	20000	BARBECHO TRADICIONAL-SIN VARIEDAD	S	434	7,40	0,35	0,35	0,35		0,35			0,35	0,35
-1087275	04-063-043-00039-001	20000	BARBECHO TRADICIONAL-SIN VARIEDAD	S	434	8,90	1,20	1,20	1,20		1,20			1,20	1,20
-454603	04-063-043-00039-001	20000	BARBECHO TRADICIONAL-SIN VARIEDAD	S	434	8,90	0,62	0,62	0,62		0,62			0,62	0,62
1700000006479273	04-063-025-00013-001	20000	BARBECHO TRADICIONAL-SIN VARIEDAD	S	434	12,80	0,17	0,17	0,17		0,17			0,17	0,17
1700000006479274	04-063-025-00011-001	20000	BARBECHO TRADICIONAL-SIN VARIEDAD	S	434	10,50	2,86	2,86	2,86		2,86			2,86	2,86
1700000006479275	04-063-025-00168-001	20000	BARBECHO TRADICIONAL-SIN VARIEDAD	S	434	11,90	0,44	0,44	0,44		0,44			0,44	0,44
1700000006479276	04-063-023-00049-001	20000	BARBECHO TRADICIONAL-SIN VARIEDAD	S	434	13,40	0,26	0,26	0,26		0,26			0,26	0,26
1700000006479277	04-063-043-00039-001	20000	BARBECHO TRADICIONAL-SIN VARIEDAD	S	434	8,90	2,54	2,54	2,54		2,54			2,54	2,54
1700000006479280	04-063-023-00131-003	20000	BARBECHO TRADICIONAL-SIN VARIEDAD	S	434	8,70	6,31	6,31	6,31		6,31			6,31	6,31
1700000006479281	04-063-023-00040-001	20000	BARBECHO TRADICIONAL-SIN VARIEDAD	S	434	5,60	3,88	3,88	3,88		3,88			3,88	3,88

(1) Superficie declarada admisible ajustada con la superficie comprometida.  
 (2) Factor de penalización valorando el alcance para el tipo de compromiso.

Puede verificar la integridad de una copia de este documento mediante la lectura del código QR adjunto o mediante el acceso a la dirección <a href="https://ws050.juntadeandalucia.es/verificarFirma">https://ws050.juntadeandalucia.es/verificarFirma</a> indicando el código de VERIFICACIÓN				
FIRMADO POR	JUAN JOSE SOLER GARCIA ROCIO GUIJARRO MILLAN		FECHA 03/07/2024	
VERIFICACIÓN	Pk2jmGCJWUB3686MPKY7GEXJCD3GC4		PÁGINA 1852/2334	





**APELLIDOS Y NOMBRE / RAZÓN SOCIAL**

RECHE SALINAS EUSEBIO

**NIF**  
\*\*\*3189\*

**EXPEDIENTE**  
1229672

**ANUALIDAD DE PAGO**

1ª

**IMPORTE POR ANUALIDAD**

	2023	2024	2025	2026	2027
IMPORTE MÁXIMO SUBVENCIONABLE	7.342,33 €	7.342,33 €	7.342,33 €	7.342,33 €	7.342,33 €
IMPORTE MEDIO DE TRANSFERENCIA (€/ha)	97,75 €	97,75 €	97,75 €	97,75 €	97,75 €

**RESUMEN DE UNIDADES**

Cód	GRUPO DE PAGO	Sup. Dec. Admisible (ha)	Sup. Comprometida (ha)	Sup. ajustada compromiso (1) (ha)	% sobredec.	Sup. Propuesta (ha)	Importe Declarado	Importe Topado	Importe Propuesto	Importe tras sobredec.
426	HERBÁCEOS	48,57		48,57	0,00	48,57	7.342,33	7.342,33	7.342,33	7.342,33
434	HERBÁCEOS NO ELEGIBLES	26,54		26,54	0,00	26,54	0,00	0,00	0,00	0,00
<b>TOTAL</b>		75,11	75,11	75,11		75,11	7.342,33	7.342,33	7.342,33	7.342,33

**APLICACIÓN DE REDUCCIONES Y PENALIZACIONES**

GRUPO DE PAGO	Importe Calculado	Importe prereduc.	Criterios de subvencionabilidad y compromisos	Presentación tardía	Omisión declaración	Condicionalidad	IMPORTE (Euros)
							PROPUESTO
HERBÁCEOS	7.342,33	7.342,33	0,00	0,00	0,00	0,00	7.342,33
HERBÁCEOS NO ELEGIBLES	0,00	0,00	0,00	0,00	0,00	0,00	0,00
<b>TOTAL</b>	7.342,33	7.342,33					7.342,33

**RESUMEN DE PAGOS**

PROPUESTO	IMPORTE ( Euros )			
	PROPUESTO	FEADER (Eje 2)	MAPA	CAPADR
PROPUESTO	7.342,33	6.240,98	720,28	381,07

(1) Superficie declarada admisible ajustada con la superficie comprometida.  
(2) Factor de penalización valorando el alcance para el tipo de compromiso.

Puede verificar la integridad de una copia de este documento mediante la lectura del código QR adjunto o mediante el acceso a la dirección <https://ws050.juntadeandalucia.es/verificarFirma> indicando el código de VERIFICACIÓN

FIRMADO POR	JUAN JOSE SOLER GARCIA	FECHA	03/07/2024	
	ROCIO GUIJARRO MILLAN			
VERIFICACIÓN	Pk2jmGCJWUB3686MPKY7GEXJCD3GC4	PÁGINA	1853/2334	



**RECINTOS PROPUESTOS**

REF.	REFERENCIA SIGPAC	CULTIVO	DESCRIPCIÓN CULTIVO	S/R	G.PAGO	PEND. MEDIA (%)	SUP. DEC. ADMISIBLE (ha)	SUP. COMPROM. (ha)	SUP. AJUSTADA COMPR.(1) (ha)	SUP. CONV. SIGPAC (ha)	SUP. CERTIF. (ha)	SUP. CAMPO (ha)	SUP. CAMPO DETER. CULT. DECLARADO (ha)	SUP. DEC. REDUCIDA (ha)	SUP. PROPUESTA (ha)
-1377870	04-063-023-00056-011	5000	CEBADA-SIN VARIEDAD	S	426	20,10	0,43	0,43	0,43		0,43			0,43	0,43
-1087701	04-063-043-00022-004	8000	AVENA-SIN VARIEDAD	S	426	9,60	0,08	0,08	0,08		0,08			0,08	0,08
-454667	04-063-044-00079-001	5000	CEBADA-SIN VARIEDAD	S	426	8,90	2,15	2,15	2,15		2,15			2,15	2,15
-181003	04-063-025-00007-002	5000	CEBADA-SIN VARIEDAD	S	426	8,50	3,49	3,49	3,49		3,50			3,49	3,49
5076864	04-063-044-00082-002	5000	CEBADA-SIN VARIEDAD	S	426	7,60	0,17	0,17	0,17		0,33			0,17	0,17
1700000006479225	04-063-023-00057-010	5000	CEBADA-SIN VARIEDAD	S	426	7,80	0,94	0,94	0,94		0,94			0,94	0,94
1700000006479226	04-063-043-00012-001	8000	AVENA-SIN VARIEDAD	S	426	9,60	0,39	0,39	0,39		0,39			0,39	0,39
1700000006479228	04-063-023-00063-006	8000	AVENA-SIN VARIEDAD	S	426	8,10	4,63	4,63	4,63		4,63			4,63	4,63
1700000006479230	04-063-043-00191-001	5000	CEBADA-SIN VARIEDAD	S	426	10,80	0,27	0,27	0,27		0,27			0,27	0,27
1700000006479231	04-063-025-00067-001	8000	AVENA-SIN VARIEDAD	S	426	7,40	0,83	0,83	0,83		0,83			0,83	0,83
1700000006479232	04-063-043-00040-001	8000	AVENA-SIN VARIEDAD	S	426	9,10	5,10	5,10	5,10		5,10			5,10	5,10
1700000006479234	04-063-025-00057-001	53001	YEROS-MORO DA 131	S	426	9,80	0,21	0,21	0,21		0,21			0,21	0,21
1700000006479235	04-063-025-00059-001	53001	YEROS-MORO DA 131	S	426	10,80	0,42	0,42	0,42		0,42			0,42	0,42
1700000006479236	04-063-043-00022-002	8000	AVENA-SIN VARIEDAD	S	426	8,80	0,71	0,71	0,71		0,71			0,71	0,71
1700000006479237	04-063-025-00048-001	53001	YEROS-MORO DA 131	S	426	7,80	0,40	0,40	0,40		0,40			0,40	0,40
1700000006479238	04-063-025-00047-001	53001	YEROS-MORO DA 131	S	426	10,70	0,90	0,90	0,90		0,90			0,90	0,90
1700000006479239	04-063-025-00003-001	5000	CEBADA-SIN VARIEDAD	S	426	10,80	1,80	1,80	1,80		1,80			1,80	1,80
1700000006479241	04-063-025-00057-003	53001	YEROS-MORO DA 131	S	426	14,00	0,12	0,12	0,12		0,12			0,12	0,12
1700000006479246	04-063-023-00023-001	5000	CEBADA-SIN VARIEDAD	S	426	12,50	0,74	0,74	0,74		0,74			0,74	0,74
1700000006479248	04-063-044-00079-001	5000	CEBADA-SIN VARIEDAD	S	426	8,90	6,00	6,00	6,00		6,00			6,00	6,00
1700000006479249	04-063-044-00079-001	5000	CEBADA-SIN VARIEDAD	S	426	8,90	1,68	1,68	1,68		1,68			1,68	1,68
1700000006479251	04-063-023-00056-001	5000	CEBADA-SIN VARIEDAD	S	426	12,70	1,72	1,72	1,72		1,72			1,72	1,72
1700000006479253	04-063-023-00023-002	5000	CEBADA-SIN VARIEDAD	S	426	11,80	0,19	0,19	0,19		0,19			0,19	0,19
1700000006479256	04-063-023-00068-002	53001	YEROS-MORO DA 131	S	426	7,90	0,64	0,64	0,64		0,64			0,64	0,64
1700000006479257	04-063-023-00069-001	53001	YEROS-MORO DA 131	S	426	10,00	0,44	0,44	0,44		0,44			0,44	0,44
1700000006479261	04-063-023-00162-001	5000	CEBADA-SIN VARIEDAD	S	426	2,80	0,31	0,31	0,31		0,31			0,31	0,31
1700000006479262	04-063-023-00159-001	53001	YEROS-MORO DA 131	S	426	10,10	4,25	4,25	4,25		4,25			4,25	4,25
1700000006479263	04-063-023-00078-003	5000	CEBADA-SIN VARIEDAD	S	426	8,30	3,61	3,61	3,61		3,61			3,61	3,61
1700000006479264	04-063-043-00015-001	5000	CEBADA-SIN VARIEDAD	S	426	5,20	2,61	2,61	2,61		2,61			2,61	2,61
1700000006479266	04-063-025-00065-001	5000	CEBADA-SIN VARIEDAD	S	426	8,30	1,52	1,52	1,52		1,52			1,52	1,52
1700000006479267	04-063-043-00058-001	53001	YEROS-MORO DA 131	S	426	9,00	0,08	0,08	0,08		0,08			0,08	0,08
1700000006479268	04-063-043-00010-001	5000	CEBADA-SIN VARIEDAD	S	426	7,30	0,68	0,68	0,68		0,68			0,68	0,68
1700000006479269	04-063-025-00060-001	53001	YEROS-MORO DA 131	S	426	9,20	1,06	1,06	1,06		1,06			1,06	1,06
-1377872	04-063-023-00071-011	20000	BARBECHO TRADICIONAL-SIN VARIEDAD	S	434	8,20	7,24	7,24	7,24		7,24			7,24	7,24
1700000006479224	04-063-023-00013-003	20000	BARBECHO TRADICIONAL-SIN VARIEDAD	S	434	5,70	1,14	1,14	1,14		1,14			1,14	1,14
1700000006479227	04-063-025-00004-001	20000	BARBECHO TRADICIONAL-SIN VARIEDAD	S	434	7,40	2,45	2,45	2,45		2,45			2,45	2,45
1700000006479240	04-063-025-00017-001	20000	BARBECHO TRADICIONAL-SIN VARIEDAD	S	434	8,80	1,77	1,77	1,77		1,77			1,77	1,77
1700000006479243	04-063-025-00007-002	20000	BARBECHO TRADICIONAL-SIN VARIEDAD	S	434	8,50	0,97	0,97	0,97		0,97			0,97	0,97
1700000006479244	04-063-023-00054-001	20000	BARBECHO TRADICIONAL-SIN VARIEDAD	S	434	4,00	0,57	0,57	0,57		0,57			0,57	0,57
1700000006479245	04-063-023-00048-001	20000	BARBECHO TRADICIONAL-SIN VARIEDAD	S	434	6,90	1,86	1,86	1,86		1,86			1,86	1,86
1700000006479247	04-063-023-00022-003	20000	BARBECHO TRADICIONAL-SIN VARIEDAD	S	434	7,10	2,76	2,76	2,76		2,76			2,76	2,76
1700000006479252	04-063-023-00051-001	20000	BARBECHO TRADICIONAL-SIN VARIEDAD	S	434	9,40	1,79	1,79	1,79		1,79			1,79	1,79
1700000006479254	04-063-023-00071-004	20000	BARBECHO TRADICIONAL-SIN VARIEDAD	S	434	7,60	1,32	1,32	1,32		1,32			1,32	1,32
1700000006479255	04-063-023-00081-001	20000	BARBECHO TRADICIONAL-SIN VARIEDAD	S	434	7,80	1,35	1,35	1,35		1,35			1,35	1,35
1700000006479258	04-063-043-00001-001	20000	BARBECHO TRADICIONAL-SIN VARIEDAD	S	434	11,40	0,13	0,13	0,13		0,13			0,13	0,13
1700000006479259	04-063-043-00002-001	20000	BARBECHO TRADICIONAL-SIN VARIEDAD	S	434	7,60	2,63	2,63	2,63		2,63			2,63	2,63
1700000006479260	04-063-043-00063-001	20000	BARBECHO TRADICIONAL-SIN VARIEDAD	S	434	8,80	0,04	0,04	0,04		0,04			0,04	0,04
1700000006479265	04-063-043-00094-001	20000	BARBECHO TRADICIONAL-SIN VARIEDAD	S	434	8,30	0,52	0,52	0,52		0,52			0,52	0,52

(1) Superficie declarada admisible ajustada con la superficie comprometida.  
 (2) Factor de penalización valorando el alcance para el tipo de compromiso.

Puede verificar la integridad de una copia de este documento mediante la lectura del código QR adjunto o mediante el acceso a la dirección <https://ws050.juntadeandalucia.es/verificarFirma> indicando el código de VERIFICACIÓN

FIRMADO POR	JUAN JOSE SOLER GARCIA	FECHA	03/07/2024	
	ROCIO GUIJARRO MILLAN			
VERIFICACIÓN	Pk2jmGCJWUB3686MPKY7GEXJCD3GC4	PÁGINA	1854/2334	



**APELLIDOS Y NOMBRE / RAZÓN SOCIAL**

RECHE SIMON ANA

**NIF**

\*\*\*\*8578\*

**EXPEDIENTE**

1203065

**ANUALIDAD DE PAGO**

1ª

**IMPORTE POR ANUALIDAD**

	2023	2024	2025	2026	2027
IMPORTE MÁXIMO SUBVENCIONABLE	4.164,78 €	4.164,78 €	4.164,78 €	4.164,78 €	4.164,78 €
IMPORTE MEDIO DE TRANSFERENCIA (€/ha)	216,24 €	216,24 €	216,24 €	216,24 €	216,24 €

**RESUMEN DE UNIDADES**

Cód	GRUPO DE PAGO	Sup. Admisible (ha)	Sup. Comprometida (ha)	Sup. ajustada compromiso (I) (ha)	% sobredec.	Sup. Propuesta (ha)	Importe Declarado	Importe Topado	Importe Propuesto	Importe tras sobredec.
432	FRUTALES SECANO	19,26		19,26	0,00	19,26	4.164,78	4.164,78	4.164,78	4.164,78
<b>TOTAL</b>		19,26	19,26	19,26		19,26	4.164,78	4.164,78	4.164,78	4.164,78

**APLICACIÓN DE REDUCCIONES Y PENALIZACIONES**

GRUPO DE PAGO	Importe Calculado	Importe prerreduc.	Criterios de subvencionabilidad y compromisos	Presentación tardía	Omisión declaración	Condicionalidad	IMPORTE (Euros) PROPUESTO
FRUTALES SECANO	4.164,78		0,00	0,00	0,00	0,00	4.164,78
<b>TOTAL</b>	4.164,78	4.164,78					4.164,78

**RESUMEN DE PAGOS**

	IMPORTE (Euros)			
	PROPUESTO	FEADER (Eje 2)	MAPA	CAPADR
PROPUESTO	4.164,78	3.540,06	408,56	216,16

**RECINTOS PROPUESTOS**

REF.	REFERENCIA SIGPAC	CULTIVO DESCRIPCIÓN CULTIVO	S/R	G.PAGO	PEND. MEDIA (€)	SUP. DEC. ADMISIBLE (ha)	SUP. COMPROM. (ha)	SUP. AJUSTADA COMPROM. (I) (ha)	SUP. CONV. SIGPAC (ha)	SUP. CERTIE (ha)	SUP. CAMPO (ha)	SUP. CAMPO DETER. CULT. DECLARADO (ha)	SUP. DEC. REDUCIDA (ha)	SUP. PROPUESTA (ha)
-109212	04-037-019-00084-011	104020	S	432	9,70	0,11	0,11	0,11		0,11			0,11	0,11
-109142	04-037-017-00003-003	104020	S	432	7,30	1,95	1,95	1,95		1,95			1,95	1,95
-108871	04-037-019-00084-022	104020	S	432	9,10	2,57	2,57	2,57		2,57			2,57	2,57
1700000006954020	04-037-019-00014-004	104023	S	432	10,70	3,44	3,44	3,44		3,44			3,44	3,44
1700000006954021	04-037-019-00014-008	104023	S	432	6,80	0,23	0,23	0,23		0,23			0,23	0,23
1700000006954022	04-037-019-00014-013	104023	S	432	13,30	0,10	0,10	0,10		0,10			0,10	0,10
1700000006954023	04-037-019-00014-014	104023	S	432	10,90	0,10	0,10	0,10		0,10			0,10	0,10
1700000006954024	04-037-019-00014-024	104023	S	432	10,80	0,13	0,13	0,13		0,13			0,13	0,13
1700000006954029	04-037-019-00084-010	104020	S	432	10,40	0,10	0,10	0,10		0,10			0,10	0,10
1700000006954032	04-037-019-00084-012	104020	S	432	12,40	0,12	0,12	0,12		0,12			0,12	0,12
1700000006954033	04-037-019-00084-013	104020	S	432	13,20	0,13	0,13	0,13		0,13			0,13	0,13
1700000006954034	04-037-019-00084-009	104020	S	432	10,70	0,02	0,02	0,02		0,02			0,02	0,02
1700000006954035	04-037-019-00014-012	104023	S	432	9,80	0,03	0,03	0,03		0,03			0,03	0,03
1700000006954036	04-037-019-00084-006	104020	S	432	11,10	0,02	0,02	0,02		0,02			0,02	0,02
1700000006954037	04-037-019-00084-007	104020	S	432	7,30	0,05	0,05	0,05		0,05			0,05	0,05
1700000006954038	04-037-019-00084-008	104020	S	432	8,20	0,05	0,05	0,05		0,05			0,05	0,05
1700000006954040	04-037-019-00084-014	104020	S	432	11,20	0,02	0,02	0,02		0,02			0,02	0,02
1700000006954041	04-037-019-00014-006	104023	S	432	8,40	0,03	0,03	0,03		0,03			0,03	0,03
1700000006954042	04-037-019-00014-015	104023	S	432	13,70	0,02	0,02	0,02		0,02			0,02	0,02
1700000006954043	04-037-017-00003-002	104022	S	432	5,40	3,89	3,89	3,89		3,89			3,89	3,89
1700000006954045	04-037-017-00003-006	104020	S	432	8,60	0,10	0,10	0,10		0,10			0,10	0,10
1700000006954046	04-037-019-00014-011	104023	S	432	12,50	0,04	0,04	0,04		0,04			0,04	0,04
1700000006954047	04-037-020-00126-002	104014	S	432	6,10	0,02	0,02	0,02		0,02			0,02	0,02
1700000006954048	04-037-020-00078-001	104020	S	432	5,50	1,71	1,71	1,71		1,71			1,71	1,71
1700000006954049	04-037-020-00126-004	104014	S	432	5,00	0,02	0,02	0,02		0,02			0,02	0,02
1700000006954051	04-037-020-00126-001	104014	S	432	5,20	1,49	1,49	1,49		1,49			1,49	1,49
1700000006954053	04-037-020-00078-002	104020	S	432	5,30	0,83	0,83	0,83		0,83			0,83	0,83
1700000006954054	04-037-020-00078-026	104020	S	432	6,10	0,59	0,59	0,59		0,59			0,59	0,59
1700000006954055	04-037-019-00084-002	104020	S	432	9,80	0,59	0,59	0,59		0,59			0,59	0,59
1700000006954056	04-037-019-00084-017	104020	S	432	12,30	0,04	0,04	0,04		0,04			0,04	0,04
1700000006954057	04-037-020-00078-027	104020	S	432	6,50	0,04	0,04	0,04		0,04			0,04	0,04
1700000006954060	04-037-019-00084-019	104020	S	432	11,00	0,22	0,22	0,22		0,22			0,22	0,22
1700000006954061	04-037-019-00084-016	104020	S	432	11,20	0,05	0,05	0,05		0,05			0,05	0,05
1700000006954062	04-037-019-00014-010	104023	S	432	11,70	0,08	0,08	0,08		0,08			0,08	0,08
1700000006954063	04-037-019-00084-020	104020	S	432	9,60	0,05	0,05	0,05		0,05			0,05	0,05
1700000006954064	04-037-019-00084-018	104020	S	432	6,00	0,28	0,28	0,28		0,28			0,28	0,28

(1) Superficie declarada admisible ajustada con la superficie comprometida.  
 (2) Factor de penalización valorando el alcance para el tipo de compromiso.

Puede verificar la integridad de una copia de este documento mediante la lectura del código QR adjunto o mediante el acceso a la dirección <https://ws050.juntadeandalucia.es/verificarFirma> indicando el código de VERIFICACIÓN

FIRMADO POR	JUAN JOSE SOLER GARCIA	FECHA	03/07/2024	
	ROCIO GUIJARRO MILLAN			
VERIFICACIÓN	Pk2jmGCJWUB3686MPKY7GEXJCD3GC4	PÁGINA	1855/2334	



(1) Superficie declarada admisible ajustada con la superficie comprometida.  
(2) Factor de penalización valorando el alcance para el tipo de compromiso.

Puede verificar la integridad de una copia de este documento mediante la lectura del código QR adjunto o mediante el acceso a la dirección <https://ws050.juntadeandalucia.es/verificarFirma> indicando el código de VERIFICACIÓN

FIRMADO POR	JUAN JOSE SOLER GARCIA	FECHA	03/07/2024	
	ROCIO GUIJARRO MILLAN			
VERIFICACIÓN	Pk2jmGCJWUB3686MPKY7GEXJCD3GC4	PÁGINA	1856/2334	



**APELLIDOS Y NOMBRE / RAZÓN SOCIAL**

REDONDO PEREZ ANTONIO LUIS

**NIF**

\*\*\*\*5450\*

**EXPEDIENTE**

1063193

**ANUALIDAD DE PAGO**

1ª

**IMPORTE POR ANUALIDAD**

	2023	2024	2025	2026	2027
IMPORTE MÁXIMO SUBVENCIONABLE	759,00 €	759,00 €	759,00 €	759,00 €	759,00 €
IMPORTE MEDIO DE TRANSFERENCIA (€/ha)	216,24 €	216,24 €	216,24 €	216,24 €	216,24 €

**RESUMEN DE UNIDADES**

Cód	GRUPO DE PAGO	Sup. Dec. Admisible (ha)	Sup. Comprometida (ha)	Sup. ajustada compromiso (1) (ha)	% sobredec.	Sup. Propuesta (ha)	Importe Declarado	Importe Topado	Importe Propuesto	Importe tras sobredec.
432	FRUTALES SECANO	3,51		3,51	0,00	3,51	759,00	759,00	759,00	759,00
<b>TOTAL</b>		3,51	3,51	3,51		3,51	759,00	759,00	759,00	759,00

**APLICACIÓN DE REDUCCIONES Y PENALIZACIONES**

GRUPO DE PAGO	Importe Calculado	Importe prereduc.	Criterios de subvencionabilidad y compromisos	Presentación tardía	Omisión declaración	Condicionalidad	IMPORTE (Euros) PROPUESTO
FRUTALES SECANO	759,00	759,00	0,00	0,00	0,00	0,00	759,00
<b>TOTAL</b>	759,00	759,00					759,00

**RESUMEN DE PAGOS**

	IMPORTE ( Euros )		
	PROPUESTO	FEADER (Eje 2)	MAPA
PROPUESTO	759,00	645,15	74,46
			CAPADR 39,39

**RECINTOS PROPUESTOS**

REF.	REFERENCIA SIGPAC	CULTIVO	DESCRIPCIÓN CULTIVO	S/R G.PAGO	PEND. MEDIA (%)	SUP. DEC. ADMISIBLE (ha)	SUP. COMPROM. (ha)	SUP. AJUSTADA COMPROM. (1) (ha)	SUP. CONV. SIGPAC (ha)	SUP. CERTIE. (ha)	SUP. CAMPO (ha)	SUP. CAMPO DETER. CULT. DECLARADO (ha)	SUP. DEC. REDUCIDA (ha)	SUP. PROPUESTA (ha)
4105166	04-070-017-00157-001	104008	ALMENDROS-CONSTANTI	S 432	4,50	3,51	3,51	3,51		3,51			3,51	3,51

(1) Superficie declarada admisible ajustada con la superficie comprometida.  
(2) Factor de penalización valorando el alcance para el tipo de compromiso.

Puede verificar la integridad de una copia de este documento mediante la lectura del código QR adjunto o mediante el acceso a la dirección <https://ws050.juntadeandalucia.es/verificarFirma> indicando el código de VERIFICACIÓN

FIRMADO POR	JUAN JOSE SOLER GARCIA	FECHA	03/07/2024	
	ROCIO GUIJARRO MILLAN			
VERIFICACIÓN	Pk2jmGCJWUB3686MPKY7GEXJCD3GC4	PÁGINA	1857/2334	



**APELLIDOS Y NOMBRE / RAZÓN SOCIAL**

REQUENA DEL AGUILA ANA ESTHER

**NIF**

\*\*\*7684\*

**EXPEDIENTE**

1230757

**ANUALIDAD DE PAGO**

1ª

**IMPORTE POR ANUALIDAD**

	2023	2024	2025	2026	2027
IMPORTE MÁXIMO SUBVENCIONABLE	3.425,24 €	3.425,24 €	3.425,24 €	3.425,24 €	3.425,24 €
IMPORTE MEDIO DE TRANSFERENCIA (€/ha)	216,24 €	216,24 €	216,24 €	216,24 €	216,24 €

**RESUMEN DE UNIDADES**

Cód	GRUPO DE PAGO	Sup. Dec. Admisible (ha)	Sup. Comprometida (ha)	Sup. ajustada compromiso (I) (ha)	% sobredec.	Sup. Propuesta (ha)	Importe Declarado	Importe Topado	Importe Propuesto	Importe tras sobredec.
432	FRUTALES SECANO	15,84		15,84	0,00	15,84	3.425,24	3.425,24	3.425,24	3.425,24
<b>TOTAL</b>		15,84	15,84	15,84		15,84	3.425,24	3.425,24	3.425,24	3.425,24

**APLICACIÓN DE REDUCCIONES Y PENALIZACIONES**

GRUPO DE PAGO	Importe Calculado	Importe prerreduc.	Criterios de subvencionabilidad y compromisos	Presentación tardía	Omisión declaración	Condicionabilidad	IMPORTE (Euros) PROPUESTO
FRUTALES SECANO	3.425,24	3.425,24	0,00	0,00	0,00	0,00	3.425,24
<b>TOTAL</b>	3.425,24	3.425,24					3.425,24

**RESUMEN DE PAGOS**

	IMPORTE (Euros)			
	PROPUESTO	FEADER (Eje 2)	MAPA	CAPADR
PROPUESTO	3.425,24	2.911,45	336,02	177,77

**RECINTOS PROPUESTOS**

REF.	REFERENCIA SIGPAC	CULTIVO DESCRIPCIÓN CULTIVO	S/R	G.PAGO	PEND. MEDIA (%)	SUP. DEC. ADMISIBLE (ha)	SUP. COMPROM. (ha)	SUP. AJUSTADA COMPROM. (I) (ha)	SUP. CONV. SIGPAC (ha)	SUP. CERTIE (ha)	SUP. CAMPO (ha)	SUP. CAMPO DETER. CULT. DECLARADO (ha)	SUP. DEC. REDUCIDA (ha)	SUP. PROPUESTA (ha)
4224656	04-070-028-00316-002	104020 ALMENDROS-GUARA	S	432	6,60	0,40	0,40	0,40		0,40			0,40	0,40
4224660	04-070-028-00316-004	104020 ALMENDROS-GUARA	S	432	12,50	0,28	0,28	0,28		0,28			0,28	0,28
4224666	04-070-018-00032-001	104008 ALMENDROS-CONSTANTI	S	432	9,20	2,56	2,56	2,56		2,56			2,56	2,56
4224672	04-070-028-00311-008	104020 ALMENDROS-GUARA	S	432	14,20	4,82	4,82	4,82		4,82			4,82	4,82
4224675	04-070-028-00311-002	104057 ALMENDROS-AVIJOR	S	432	9,50	0,21	0,21	0,21		0,21			0,21	0,21
4224683	04-070-018-00041-002	104020 ALMENDROS-GUARA	S	432	9,50	6,38	6,38	6,38		6,38			6,38	6,38
5288345	04-070-028-00311-010	104008 ALMENDROS-CONSTANTI	S	432	14,50	0,11	0,11	0,11		0,11			0,11	0,11
5288346	04-070-028-00311-015	104008 ALMENDROS-CONSTANTI	S	432	23,30	0,64	0,64	0,64		0,64			0,64	0,64
5497505	04-070-028-00311-012	104020 ALMENDROS-GUARA	S	432	11,90	0,44	0,44	0,44		0,44			0,44	0,44

(1) Superficie declarada admisible ajustada con la superficie comprometida.  
(2) Factor de penalización valorando el alcance para el tipo de compromiso.

Puede verificar la integridad de una copia de este documento mediante la lectura del código QR adjunto o mediante el acceso a la dirección <https://ws050.juntadeandalucia.es/verificarFirma> indicando el código de VERIFICACIÓN

FIRMADO POR	JUAN JOSE SOLER GARCIA	FECHA	03/07/2024	
	ROCIO GUIJARRO MILLAN			
VERIFICACIÓN	Pk2jmGCJWUB3686MPKY7GEXJCD3GC4	PÁGINA	1858/2334	



**APELLIDOS Y NOMBRE / RAZÓN SOCIAL**  
REQUENA DEL AGUILA GLORIA ELENA

**NIF** \*\*\*\*7686\*  
**EXPEDIENTE** 1272636

**ANUALIDAD DE PAGO**  
1ª

**IMPORTES POR ANUALIDAD**

	2023	2024	2025	2026	2027
IMPORTE MÁXIMO SUBVENCIONABLE	1.827,23 €	1.827,23 €	1.827,23 €	1.827,23 €	1.827,23 €
IMPORTE MEDIO DE TRANSFERENCIA (€/ha)	216,24 €	216,24 €	216,24 €	216,24 €	216,24 €

**RESUMEN DE UNIDADES**

Cód	GRUPO DE PAGO	Sup. Dec. Admisible (ha)	Sup. Comprometida (ha)	Sup. ajustada compromiso (1) (ha)	% sobredec.	Sup. Propuesta (ha)	Importe Declarado	Importe Topado	Importe Propuesto	Importe tras sobredec.
432	FRUTALES SECANO	8,45		8,45	0,00	8,45	1.827,23	1.827,23	1.827,23	1.827,23
<b>TOTAL</b>		8,45	8,45	8,45		8,45	1.827,23	1.827,23	1.827,23	1.827,23

**APLICACIÓN DE REDUCCIONES Y PENALIZACIONES**

GRUPO DE PAGO	Importe Calculado	Importe prereduc.	Criterios de subvencionabilidad y compromisos	Presentación tardía	Omisión declaración	Condicionalidad	IMPORTE (Euros) PROPUESTO
FRUTALES SECANO	1.827,23	1.827,23	0,00	0,00	0,00	0,00	1.827,23
<b>TOTAL</b>	1.827,23	1.827,23					1.827,23

**RESUMEN DE PAGOS**

	IMPORTE (Euros)			
	PROPUESTO	FEADER (Eje 2)	MAPA	CAPADR
PROPUESTO	1.827,23	1.553,15	179,25	94,83

**RECINTOS PROPUESTOS**

REF.	REFERENCIA SIGPAC	CULTIVO DESCRIPCIÓN CULTIVO	S/R G.PAGO	PEND. MEDIA (%)	SUP. DEC. ADMISIBLE (ha)	SUP. COMPROM. (ha)	SUP. AJUSTADA COMPROM. (1) (ha)	SUP. CONV. SIGPAC (ha)	SUP. CERTIE. (ha)	SUP. CAMPO (ha)	SUP. CAMPO DETER. CULT. DECLARADO (ha)	SUP. DEC. REDUCIDA (ha)	SUP. PROPUESTA (ha)
5497580	04-070-018-00041-007	104020 ALMENDROS-GUARA	S 432	14,00	0,93	0,93	0,93		0,93			0,93	0,93
5497581	04-070-018-00041-005	104020 ALMENDROS-GUARA	S 432	4,30	0,12	0,12	0,12		0,12			0,12	0,12
5497582	04-070-028-00316-013	104020 ALMENDROS-GUARA	S 432	9,10	0,14	0,14	0,14		0,14			0,14	0,14
5497584	04-070-028-00316-003	104020 ALMENDROS-GUARA	S 432	7,00	0,25	0,25	0,25		0,25			0,25	0,25
5497586	04-070-018-00041-001	104020 ALMENDROS-GUARA	S 432	9,50	1,14	1,14	1,14		1,14			1,14	1,14
5497587	04-070-018-00041-004	104020 ALMENDROS-GUARA	S 432	7,30	0,07	0,07	0,07		0,07			0,07	0,07
5497588	04-070-018-00041-002	104020 ALMENDROS-GUARA	S 432	9,50	5,80	5,80	5,80		5,80			5,80	5,80

(1) Superficie declarada admisible ajustada con la superficie comprometida.  
(2) Factor de penalización valorando el alcance para el tipo de compromiso.

Puede verificar la integridad de una copia de este documento mediante la lectura del código QR adjunto o mediante el acceso a la dirección <https://ws050.juntadeandalucia.es/verificarFirma> indicando el código de VERIFICACIÓN

FIRMADO POR	JUAN JOSE SOLER GARCIA	FECHA	03/07/2024	
	ROCIO GUIJARRO MILLAN			
VERIFICACIÓN	Pk2jmGCJWUB3686MPKY7GEXJCD3GC4	PÁGINA	1859/2334	



**APELLIDOS Y NOMBRE / RAZÓN SOCIAL**

REQUENA GRANADOS MARIA JOSE

**NIF**

\*\*\*4191\*

**EXPEDIENTE**

1221797

**ANUALIDAD DE PAGO**

1ª

**IMPORTE POR ANUALIDAD**

	2023	2024	2025	2026	2027
IMPORTE MÁXIMO SUBVENCIONABLE	973,08 €	973,08 €	973,08 €	973,08 €	973,08 €
IMPORTE MEDIO DE TRANSFERENCIA (€/ha)	216,24 €	216,24 €	216,24 €	216,24 €	216,24 €

**RESUMEN DE UNIDADES**

Cód	GRUPO DE PAGO	Sup. Dec. Admisible (ha)	Sup. Comprometida (ha)	Sup. ajustada compromiso (I) (ha)	% sobredec.	Sup. Propuesta (ha)	Importe Declarado	Importe Topado	Importe Propuesto	Importe tras sobredec.
432	FRUTALES SECANO	4,50		4,50	0,00	4,50	973,08	973,08	973,08	973,08
<b>TOTAL</b>		4,50	4,50	4,50		4,50	973,08	973,08	973,08	973,08

**APLICACIÓN DE REDUCCIONES Y PENALIZACIONES**

GRUPO DE PAGO	Importe Calculado	Importe prereduc.	Criterios de subvencionabilidad y compromisos	Presentación tardía	Omisión declaración	Condicionalidad	IMPORTE (Euros) PROPUESTO
FRUTALES SECANO	973,08	973,08	0,00	0,00	0,00	0,00	973,08
<b>TOTAL</b>	973,08	973,08					973,08

**RESUMEN DE PAGOS**

	IMPORTE (Euros)			
	PROPUESTO	FEADER (Eje 2)	MAPA	CAPADR
PROPUESTO	973,08	827,12	95,46	50,50

**RECINTOS PROPUESTOS**

REF.	REFERENCIA SIGPAC	CULTIVO DESCRIPCIÓN CULTIVO	S/R	G.PAGO	PEND. MEDIA (%)	SUP. DEC. ADMISIBLE (ha)	SUP. COMPROM. (ha)	SUP. AJUSTADA COMPROM. (I) (ha)	SUP. CONV. SIGPAC (ha)	SUP. CERTIF. (ha)	SUP. CAMPO (ha)	SUP. CAMPO DETER. CULT. DECLARADO (ha)	SUP. DEC. REDUCIDA (ha)	SUP. PROPUESTA (ha)
-1118397	04-070-002-00004-003	104057 ALMENDROS-AVIJOR	S	432	5,80	1,10	1,10	1,10		1,10			1,10	1,10
-85753	04-070-002-00004-001	104057 ALMENDROS-AVIJOR	S	432	14,50	0,02	0,02	0,02		0,02			0,02	0,02
-85751	04-070-002-00004-004	104057 ALMENDROS-AVIJOR	S	432	9,50	0,02	0,02	0,02		0,02			0,02	0,02
-85750	04-070-002-00003-004	104057 ALMENDROS-AVIJOR	S	432	7,70	0,83	0,83	0,83		0,83			0,83	0,83
-85722	04-070-002-00001-001	104057 ALMENDROS-AVIJOR	S	432	5,10	1,10	1,10	1,10		1,10			1,10	1,10
1700000006775889	04-070-022-00166-001	104007 ALMENDROS-COMUNA	S	432	19,20	0,09	0,09	0,09		0,09			0,09	0,09
1700000006775898	04-070-036-00159-007	104007 ALMENDROS-COMUNA	S	432	22,40	0,30	0,30	0,30		0,30			0,30	0,30
1700000006775900	04-070-036-00097-001	104007 ALMENDROS-COMUNA	S	432	18,20	1,04	1,04	1,04		1,04			1,04	1,04

(1) Superficie declarada admisible ajustada con la superficie comprometida.  
(2) Factor de penalización valorando el alcance para el tipo de compromiso.

Puede verificar la integridad de una copia de este documento mediante la lectura del código QR adjunto o mediante el acceso a la dirección <https://ws050.juntadeandalucia.es/verificarFirma> indicando el código de VERIFICACIÓN

FIRMADO POR	JUAN JOSE SOLER GARCIA	FECHA	03/07/2024	
	ROCIO GUIJARRO MILLAN			
VERIFICACIÓN	Pk2jmGCJWUB3686MPKY7GEXJCD3GC4	PÁGINA	1860/2334	





**APELLIDOS Y NOMBRE / RAZÓN SOCIAL**

REQUENA GRANADOS MARIA TERESA

**NIF**

\*\*\*\*4192\*

**EXPEDIENTE**

1225386

**ANUALIDAD DE PAGO**

1ª

**IMPORTE POR ANUALIDAD**

	2023	2024	2025	2026	2027
IMPORTE MÁXIMO SUBVENCIONABLE	8.649,60 €	8.649,60 €	8.649,60 €	8.649,60 €	8.649,60 €
IMPORTE MEDIO DE TRANSFERENCIA (€/ha)	216,24 €	216,24 €	216,24 €	216,24 €	216,24 €

**RESUMEN DE UNIDADES**

Cód	GRUPO DE PAGO	Sup. Dec. Admisible (ha)	Sup. Comprometida (ha)	Sup. ajustada compromiso (1) (ha)	% sobredec.	Sup. Propuesta (ha)	Importe Declarado	Importe Topado	Importe Propuesto	Importe tras sobredec.
432	FRUTALES SECANO	85,11		40,00	0,00	40,00	8.649,60	8.649,60	8.649,60	8.649,60
<b>TOTAL</b>		85,11	40,00	40,00		40,00	8.649,60	8.649,60	8.649,60	8.649,60

**APLICACIÓN DE REDUCCIONES Y PENALIZACIONES**

GRUPO DE PAGO	Importe Calculado	Importe prerreduc.	Criterios de subvencionabilidad y compromisos	Presentación tardía	Omisión declaración	Condicionalidad	IMPORTE (Euros) PROPUESTO
FRUTALES SECANO	8.649,60	8.649,60	0,00	0,00	0,00	0,00	8.649,60
<b>TOTAL</b>	8.649,60	8.649,60					8.649,60

**RESUMEN DE PAGOS**

	IMPORTE (Euros)			
	PROPUESTO	FEADER (Eje 2)	MAPA	CAPADR
PROPUESTO	8.649,60	7.352,16	848,53	448,91

**RECINTOS PROPUESTOS**

REF.	REFERENCIA SIGPAC	CULTIVO DESCRIPCIÓN CULTIVO	S/R	G.PAGO	PEND. MEDIA (€)	SUP. DEC. ADMISIBLE (ha)	SUP. COMPROM. (ha)	SUP. AJUSTADA COMPROM. (1) (ha)	SUP. CONV. SIGPAC (ha)	SUP. CERTIE (ha)	SUP. CAMPO (ha)	SUP. CAMPO DETER. CULT. DECLARADO (ha)	SUP. DEC. REDUCIDA (ha)	SUP. PROPUESTA (ha)
-1551790	04-070-030-00030-136	104043 ALMENDROS-VAIRO	S	432	18,20	4,76	4,76	4,76		4,76			4,76	4,76
-1551789	04-070-030-00030-077	104008 ALMENDROS-CONSTANTI	S	432	16,50	0,60	0,60	0,60		0,60			0,60	0,60
-966361	04-070-030-00030-132	104043 ALMENDROS-VAIRO	S	432	17,20	1,60	1,60	1,60		1,60			1,60	1,60
1700000006936346	04-070-022-00025-002	104007 ALMENDROS-COMUNA	S	432	6,00	1,06	1,06	1,06		1,06			1,06	1,06
1700000006936347	04-070-030-00030-114	104020 ALMENDROS-GUARA	S	432	13,60	23,63	23,59	23,59		23,63			23,59	23,59
1700000006936348	04-070-023-00077-001	104008 ALMENDROS-CONSTANTI	S	432	8,40	0,17	0,17	0,17		0,17			0,17	0,17
1700000006936349	04-070-024-00393-001	104057 ALMENDROS-AVIJOR	S	432	10,60	1,24	1,24	1,24		1,24			1,24	1,24
1700000006936350	04-070-030-00054-001	104008 ALMENDROS-CONSTANTI	S	432	19,80	5,19	5,19	5,19		5,19			5,19	5,19
1700000006936351	04-070-024-00054-001	104057 ALMENDROS-AVIJOR	S	432	6,10	7,38	7,38	7,38		7,38			7,38	7,38
1700000006936352	04-070-022-00015-001	104007 ALMENDROS-COMUNA	S	432	6,60	1,89	1,89	1,89		1,89			1,89	1,89
1700000006936353	04-070-030-00030-127	104020 ALMENDROS-GUARA	S	432	13,90	13,58	13,58	13,58		13,58			13,58	13,58
1700000006936356	04-070-030-00030-121	104020 ALMENDROS-GUARA	S	432	16,20	14,21	14,21	14,21		14,21			14,21	14,21
1700000006936358	04-070-030-00017-271	104007 ALMENDROS-COMUNA	S	432	15,60	5,35	5,35	5,35		5,35			5,35	5,35
1700000006936361	04-070-022-00026-002	104007 ALMENDROS-COMUNA	S	432	9,10	0,36	0,36	0,36		0,36			0,36	0,36
1700000006936362	04-070-022-00040-001	104007 ALMENDROS-COMUNA	S	432	8,60	4,09	4,09	4,09		4,09			4,09	4,09

**INCIDENCIAS**

**INCIDENCIA DESCRIPCIÓN**

- 4272 Verifica que las líneas de declaración de las Solicitudes Únicas no tienen solapes con la capa de Retroactividad Gráfica (ambas de la misma campaña) a nivel de expediente/línea de declaración gráfica de la solicitud.  
Ref:1700000006936347 Recinto:04-070-030-00030-00114 Cultivo: - Agregado de la referencia del recinto.:0 Zona de la referencia del recinto.:0 Superficie solapada.:0,04 Id. Incid.:95944471
- 100421 Recinto declarado por error para una operación de la 6503, que se ha corregido de oficio marcando la operación correcta, de acuerdo con la fecha de inscripción del recinto en la producción ecológica.  
Ref:-1355911 Recinto:04-070-030-00054-00010 Cultivo:101194 OLIVAR-LECHIN DE GRANADA Secano
- 100424 Solicita recinto que no está comprometido para la operación.  
Ref:-1355911 Recinto:04-070-030-00054-00010 Cultivo:101194 OLIVAR-LECHIN DE GRANADA Secano

(1) Superficie declarada admisible ajustada con la superficie comprometida.  
(2) Factor de penalización valorando el alcance para el tipo de compromiso.

Puede verificar la integridad de una copia de este documento mediante la lectura del código QR adjunto o mediante el acceso a la dirección <a href="https://ws050.juntadeandalucia.es/verificarFirma">https://ws050.juntadeandalucia.es/verificarFirma</a> indicando el código de VERIFICACIÓN				
FIRMADO POR	JUAN JOSE SOLER GARCIA	FECHA	03/07/2024	
	ROCIO GUIJARRO MILLAN			
VERIFICACIÓN	Pk2jmGCJWUB3686MPKY7GEXJCD3GC4	PÁGINA	1861/2334	

**APELLIDOS Y NOMBRE / RAZÓN SOCIAL**

REQUENA LARA MARIA

**NIF**

\*\*\*9298\*

**EXPEDIENTE**

1139132

**ANUALIDAD DE PAGO**

1ª

**IMPORTE POR ANUALIDAD**

	2023	2024	2025	2026	2027
IMPORTE MÁXIMO SUBVENCIONABLE	10.117,67 €	10.117,67 €	10.117,67 €	10.117,67 €	10.117,67 €
IMPORTE MEDIO DE TRANSFERENCIA (€/ha)	244,62 €	244,62 €	244,62 €	244,62 €	244,62 €

**RESUMEN DE UNIDADES**

Cód	GRUPO DE PAGO	Sup. Dec. Admisible (ha)	Sup. Comprometida (ha)	Sup. ajustada compromiso (1) (ha)	% sobredec.	Sup. Propuesta (ha)	Importe Declarado	Importe Topado	Importe Propuesto	Importe tras sobredec.
426	HERBÁCEOS	4,84		4,84	0,00	4,84	731,66	731,66	731,66	731,66
429	OLIVAR	19,33		19,19	0,00	19,19	4.757,20	4.757,20	4.757,20	4.757,20
431	VIÑEDO	0,54		0,54	0,00	0,54	129,57	129,57	129,57	129,57
432	FRUTALES SECANO	10,28		10,28	0,00	10,28	2.222,95	2.222,95	2.222,95	2.222,95
433	FRUTALES REGADÍO	6,51		6,51	0,00	6,51	2.276,29	2.276,29	2.276,29	2.276,29
<b>TOTAL</b>		41,50	41,36	41,36		41,36	10.117,67	10.117,67	10.117,67	10.117,67

**APLICACIÓN DE REDUCCIONES Y PENALIZACIONES**

GRUPO DE PAGO	Importe Calculado	Importe prereduc.	Criterios de subvencionabilidad y compromisos	Presentación tardía	Omisión declaración	Condicionalidad	IMPORTE (Euros) PROPUESTO
FRUTALES REGADÍO	2.276,29	2.276,29	0,00	0,00	0,00	0,00	2.276,29
FRUTALES SECANO	2.222,95	2.222,95	0,00	0,00	0,00	0,00	2.222,95
HERBÁCEOS	731,66	731,66	0,00	0,00	0,00	0,00	731,66
OLIVAR	4.757,20	4.757,20	0,00	0,00	0,00	0,00	4.757,20
VIÑEDO	129,57	129,57	0,00	0,00	0,00	0,00	129,57
<b>TOTAL</b>	10.117,67	10.117,67					10.117,67

**RESUMEN DE PAGOS**

	IMPORTE (Euros)			
	PROPUESTO	FEADER (Eje 2)	MAPA	CAPADR
PROPUESTO	10.117,67	8.600,02	992,54	525,11

(1) Superficie declarada admisible ajustada con la superficie comprometida.  
(2) Factor de penalización valorando el alcance para el tipo de compromiso.

Puede verificar la integridad de una copia de este documento mediante la lectura del código QR adjunto o mediante el acceso a la dirección <https://ws050.juntadeandalucia.es/verificarFirma> indicando el código de VERIFICACIÓN

FIRMADO POR	JUAN JOSE SOLER GARCIA	FECHA	03/07/2024	
	ROCIO GUIJARRO MILLAN			
VERIFICACIÓN	Pk2jmGCJWUB3686MPKY7GEXJCD3GC4	PÁGINA	1862/2334	



**RECINTOS PROPUESTOS**

REF.	REFERENCIA SIGPAC	CULTIVO DESCRIPCIÓN CULTIVO	S/R	G.PAGO	PEND. MEDIA (%)	SUP. DEC. ADMISIBLE (ha)	SUP. COMPROM. (ha)	SUP. AJUSTADA COMPR.(1) (ha)	SUP. CONV. SIGPAC (ha)	SUP. CERTIF. (ha)	SUP. CAMPO (ha)	SUP. CAMPO DETER. CULT. DECLARADO (ha)	SUP. DEC. REDUCIDA (ha)	SUP. PROPUESTA (ha)
-1271568	04-018-006-00009-032	1199 TRIGO BLANDO-TUJENA	S	426	16,40	1,84	1,84	1,84		1,84			1,84	1,84
-1079717	04-018-006-00009-032	1199 TRIGO BLANDO-TUJENA	S	426	16,40	1,03	1,03	1,03		1,03			1,03	1,03
5275164	04-061-001-00003-002	5155 CEBADA-YURIKO	S	426	17,70	1,14	1,14	1,14		1,14			1,14	1,14
170000006463951	04-018-006-00009-022	5155 CEBADA-YURIKO	S	426	22,20	0,10	0,10	0,10		0,10			0,10	0,10
170000006463953	04-018-006-00009-027	5155 CEBADA-YURIKO	S	426	17,90	0,73	0,73	0,73		0,73			0,73	0,73
-1474755	04-061-001-00002-009	101010 OLIVAR-PICUAL	S	429	7,10	0,05	0,05	0,05		0,05			0,05	0,05
-1474754	04-061-001-00002-009	101255 OLIVAR-OCAL	S	429	7,10	0,72	0,72	0,72		0,72			0,72	0,72
-930558	04-061-001-00021-006	101255 OLIVAR-OCAL	R	429	4,80	0,12	0,12	0,12		0,12			0,12	0,12
-930557	04-061-001-00003-027	101010 OLIVAR-PICUAL	S	429	19,20	0,04	0,04	0,04		0,04			0,04	0,04
-930555	04-061-001-00003-025	101010 OLIVAR-PICUAL	R	429	15,20	0,33	0,33	0,33		0,33			0,33	0,33
-930551	04-061-001-00002-027	101010 OLIVAR-PICUAL	S	429	3,60	0,25	0,25	0,25		0,25			0,25	0,25
-930545	04-018-006-00009-007	101010 OLIVAR-PICUAL	R	429	7,80	0,59	0,59	0,59		0,59			0,59	0,59
-11001	04-018-006-00009-052	101255 OLIVAR-OCAL	S	429	11,80	0,02	0,02	0,02		0,02			0,02	0,02
-11000	04-018-006-00009-051	101255 OLIVAR-OCAL	S	429	11,40	0,05	0,05	0,05		0,05			0,05	0,05
-10997	04-018-006-00009-048	101010 OLIVAR-PICUAL	S	429	10,50	0,06	0,06	0,06		0,06			0,06	0,06
4801786	04-061-001-00002-009	101010 OLIVAR-PICUAL	S	429	7,10	2,01	2,01	2,01		2,01			2,01	2,01
5068033	04-061-001-00002-025	101010 OLIVAR-PICUAL	S	429	4,50	1,48	1,48	1,48		1,48			1,48	1,48
5256482	04-018-006-00009-007	101255 OLIVAR-OCAL	R	429	7,80	6,22	6,17	6,17		6,22			6,17	6,17
5256496	04-018-006-00009-049	101255 OLIVAR-OCAL	S	429	20,00	0,11	0,11	0,11		0,11			0,11	0,11
5256566	04-061-001-00002-019	101010 OLIVAR-PICUAL	R	429	5,20	0,80	0,80	0,80		0,80			0,80	0,80
5256567	04-061-001-00002-020	101010 OLIVAR-PICUAL	S	429	5,10	0,93	0,93	0,93		0,93			0,93	0,93
5275165	04-061-001-00003-008	101010 OLIVAR-PICUAL	R	429	9,50	0,38	0,38	0,38		0,38			0,38	0,38
5275166	04-061-001-00003-009	101010 OLIVAR-PICUAL	R	429	4,50	0,20	0,20	0,20		0,20			0,20	0,20
5275168	04-061-001-00003-013	101010 OLIVAR-PICUAL	S	429	5,60	4,50	4,41	4,41		4,50			4,41	4,41
170000006463932	04-018-006-00009-041	101255 OLIVAR-OCAL	R	429	5,80	0,13	0,13	0,13		0,13			0,13	0,13
170000006463937	04-061-001-00021-004	101255 OLIVAR-OCAL	R	429	3,70	0,20	0,20	0,20		0,20			0,20	0,20
170000006463952	04-061-001-00003-003	101010 OLIVAR-PICUAL	S	429	13,80	0,04	0,04	0,04		0,04			0,04	0,04
170000006463962	04-061-001-00002-007	101010 OLIVAR-PICUAL	R	429	9,00	0,10	0,10	0,10		0,10			0,10	0,10
170000006463940	04-018-006-00009-036	102000 VIÑEDO VINIFICACIÓN-SIN VARIEDAD	R	431	4,90	0,14	0,14	0,14		0,14			0,14	0,14
170000006463944	04-018-006-00009-031	102000 VIÑEDO VINIFICACIÓN-SIN VARIEDAD	R	431	24,50	0,17	0,17	0,17		0,17			0,17	0,17
170000006463950	04-018-006-00009-025	102000 VIÑEDO VINIFICACIÓN-SIN VARIEDAD	S	431	24,00	0,23	0,23	0,23		0,23			0,23	0,23
5275202	04-061-001-00015-004	104014 ALMENDROS-FERRAGNES	S	432	8,30	9,06	9,06	9,06		9,06			9,06	9,06
5275203	04-061-001-00015-009	104027 ALMENDROS-MASBOVERA	S	432	10,10	0,52	0,52	0,52		0,52			0,52	0,52
5275208	04-061-001-00136-005	104027 ALMENDROS-MASBOVERA	S	432	13,20	0,48	0,48	0,48		0,48			0,48	0,48
170000006463945	04-018-006-00009-009	122016 ALGARROBO-RAMILLETE	S	432	7,40	0,18	0,18	0,18		0,18			0,18	0,18
170000006463966	04-018-006-00009-008	122016 ALGARROBO-RAMILLETE	S	432	7,50	0,04	0,04	0,04		0,04			0,04	0,04
-930547	04-018-006-00009-054	104023 ALMENDROS-LAURANNE	R	433	4,80	0,83	0,83	0,83		0,83			0,83	0,83
5275204	04-061-001-00021-003	104014 ALMENDROS-FERRAGNES	R	433	3,90	1,32	1,32	1,32		1,32			1,32	1,32
5275206	04-061-001-00136-003	104020 ALMENDROS-GUARA	R	433	8,10	3,32	3,32	3,32		3,32			3,32	3,32
170000006463967	04-061-001-00021-001	104014 ALMENDROS-FERRAGNES	R	433	4,60	1,04	1,04	1,04		1,04			1,04	1,04

**INCIDENCIAS**

**INCIDENCIA DESCRIPCIÓN**

- 4272 Verifica que las líneas de declaración de las Solicitudes Únicas no tienen solapes con la capa de Retroactividad Gráfica (ambas de la misma campaña) a nivel de expediente/línea de declaración gráfica de la solicitud.  
Ref:5256482 Recinto:04-018-006-00009-00007 Cultivo: - Agregado de la referencia del recinto.:0 Zona de la referencia del recinto.:0 Superficie solapada.:0,05 Id. Incid.:95940612  
Ref:5275168 Recinto:04-061-001-00003-00013 Cultivo: - Agregado de la referencia del recinto.:0 Zona de la referencia del recinto.:0 Superficie solapada.:0,02 Id. Incid.:95940613  
Ref:5275168 Recinto:04-061-001-00003-00013 Cultivo: - Agregado de la referencia del recinto.:0 Zona de la referencia del recinto.:0 Superficie solapada.:0,07 Id. Incid.:95940614
- 8200 Línea de declaración monitorizada con resultado no admisible  
Ref:-930556 Recinto:04-061-001-00003-00026 Cultivo:102000 VIÑEDO VINIFICACIÓN-SIN VARIEDAD  
Ref:170000006463958 Recinto:04-061-001-00021-00002 Cultivo:5155 CEBADA-YURIKO
- 8400 Monitorización Línea de declaración monitorizada con situación 12 o "nula" y sin información de producto.  
Ref:-930556 Recinto:04-061-001-00003-00026 Cultivo: - IDENTIFICADOR DE LA PARCELA AGRÍCOLA:42 Código de producto declarado en dicho recinto.:102 Código de variedad/especie/tipo declarada en dicho recinto.:0 Línea de ayuda declarada en dicho recinto.:  
Ref:170000006463958 Recinto:04-061-001-00021-00002 Cultivo: - IDENTIFICADOR DE LA PARCELA AGRÍCOLA:2 Código de producto declarado en dicho recinto.:5 Código de variedad/especie/tipo declarada en dicho recinto.:155 Línea de ayuda declarada en dicho recinto.:
- 100402 Recinto solicitado no forma parte de ningún organismo de control autorizado para la producción ecológica en Andalucía o fecha de inscripción posterior al plazo establecido ( Anexo I. Criterios de Subvencionabilidad. Orden 28 de marzo de 2023 ).  
Ref:-930556 Recinto:04-061-001-00003-00026 Cultivo:102000 VIÑEDO VINIFICACIÓN-SIN VARIEDAD Regadío
- 100406 Grupo de cultivo declarado en el recinto no coincide con el grupo de cultivo existente en el organismo de control autorizado para la producción ecológica en Andalucía ( Anexo I. Criterios de Subvencionabilidad. Orden 28 de marzo de 2023 ).  
Ref:-930556 Recinto:04-061-001-00003-00026 Cultivo:102000 VIÑEDO VINIFICACIÓN-SIN VARIEDAD Regadío Grupo de SIPEA: OLIVAR

(1) Superficie declarada admisible ajustada con la superficie comprometida.  
(2) Factor de penalización valorando el alcance para el tipo de compromiso.

Puede verificar la integridad de una copia de este documento mediante la lectura del código QR adjunto o mediante el acceso a la dirección <https://ws050.juntadeandalucia.es/verificarFirma> indicando el código de VERIFICACIÓN

FIRMADO POR	JUAN JOSE SOLER GARCIA	FECHA	03/07/2024	
	ROCIO GUIJARRO MILLAN			
VERIFICACIÓN	Pk2jmGCJWUB3686MPKY7GEXJCD3GC4	PÁGINA	1863/2334	



**INCIDENCIAS**

**INCIDENCIA DESCRIPCIÓN**

100424 Solicita recinto que no está comprometido para la operación.  
Ref:-930556 Recinto:04-061-001-00003-00026 Cultivo:102000 VIÑEDO VINIFICACIÓN-SIN VARIEDAD Regadío  
Ref:1700000006463958 Recinto:04-061-001-00021-00002 Cultivo:5155 CEBADA-YURIKO Regadío

(1) Superficie declarada admisible ajustada con la superficie comprometida.  
(2) Factor de penalización valorando el alcance para el tipo de compromiso.

Puede verificar la integridad de una copia de este documento mediante la lectura del código QR adjunto o mediante el acceso a la dirección <https://ws050.juntadeandalucia.es/verificarFirma> indicando el código de VERIFICACIÓN

FIRMADO POR	JUAN JOSE SOLER GARCIA	FECHA	03/07/2024	
	ROCIO GUIJARRO MILLAN			
VERIFICACIÓN	Pk2jmGCJWUB3686MPKY7GEXJCD3GC4	PÁGINA	1864/2334	



**APELLIDOS Y NOMBRE / RAZÓN SOCIAL**

REQUENA LOPEZ PEDRO LUIS

**NIF**

\*\*\*\*0896\*

**EXPEDIENTE**

1021101

**ANUALIDAD DE PAGO**

1ª

**IMPORTE POR ANUALIDAD**

	2023	2024	2025	2026	2027
IMPORTE MÁXIMO SUBVENCIONABLE	8.275,99 €	8.275,99 €	8.275,99 €	8.275,99 €	8.275,99 €
IMPORTE MEDIO DE TRANSFERENCIA (€/ha)	163,14 €	163,14 €	163,14 €	163,14 €	163,14 €

**RESUMEN DE UNIDADES**

Cód	GRUPO DE PAGO	Sup. Dec. Admisible (ha)	Sup. Comprometida (ha)	Sup. ajustada compromiso (1) (ha)	% sobredec.	Sup. Propuesta (ha)	Importe Declarado	Importe Topado	Importe Propuesto	Importe tras sobredec.
426	HERBÁCEOS	16,11		16,11	0,00	16,11	2.435,35	2.435,35	2.435,35	2.435,35
432	FRUTALES SECANO	27,01		27,01	0,00	27,01	5.840,64	5.840,64	5.840,64	5.840,64
434	HERBÁCEOS NO ELEGIBLES	7,61		7,61	0,00	7,61	0,00	0,00	0,00	0,00
<b>TOTAL</b>		50,73	50,73	50,73		50,73	8.275,99	8.275,99	8.275,99	8.275,99

**APLICACIÓN DE REDUCCIONES Y PENALIZACIONES**

GRUPO DE PAGO	Importe Calculado	Importe prereduc.	Criterios de subvencionabilidad y compromisos	Presentación tardía	Omisión declaración	Condicionalidad	IMPORTE (Euros)
							PROPUESTO
FRUTALES SECANO	5.840,64	5.840,64	0,00	0,00	0,00	0,00	5.840,64
HERBÁCEOS	2.435,35	2.435,35	0,00	0,00	0,00	0,00	2.435,35
HERBÁCEOS NO ELEGIBLES	0,00	0,00	0,00	0,00	0,00	0,00	0,00
<b>TOTAL</b>	8.275,99	8.275,99					8.275,99

**RESUMEN DE PAGOS**

PROPUESTO	IMPORTE (Euros)			
	PROPUESTO	FEADER (Eje 2)	MAPA	CAPADR
	8.275,99	7.034,59	811,88	429,52

**RECINTOS PROPUESTOS**

REF.	REFERENCIA SIGPAC	CULTIVO DESCRIPCIÓN CULTIVO	S/R G.PAGO	PEND. MEDIA (%)	SUP. DEC. ADMISIBLE (ha)	SUP. COMPROM. (ha)	SUP. AJUSTADA COMPR. (1) (ha)	SUP. CONV. SIGPAC (ha)	SUP. CERTIF. (ha)	SUP. CAMPO (ha)	SUP. CAMPO DETER. CULT. DECLARADO (ha)	SUP. DEC. REDUCIDA (ha)	SUP. PROPUESTA (ha)
-727251	04-070-001-00154-007	8000 AVENA-SIN VARIEDAD	S 426	9,40	6,95	6,95	6,95	6,95	6,95			6,95	6,95
1700000006962668	04-037-024-00012-001	5000 CEBADA-SIN VARIEDAD	S 426	5,20	0,45	0,45	0,45	0,45	0,45			0,45	0,45
1700000006962673	04-070-001-00191-001	8000 AVENA-SIN VARIEDAD	S 426	9,20	1,34	1,34	1,34	1,34	1,34			1,34	1,34
1700000006962674	04-070-003-00547-001	53000 YEROS-SIN VARIEDAD	S 426	21,60	2,54	2,54	2,54	2,54	3,36			2,54	2,54
1700000006962675	04-070-001-00154-003	8000 AVENA-SIN VARIEDAD	S 426	9,80	0,49	0,49	0,49	0,49	0,49			0,49	0,49
1700000006962683	04-037-025-00003-001	5000 CEBADA-SIN VARIEDAD	S 426	7,40	4,34	4,34	4,34	4,34	4,34			4,34	4,34
1700000006962682	04-070-001-00030-001	104020 ALMENDROS-GUARA	S 432	8,80	2,81	2,81	2,81	2,81	2,81			2,81	2,81
1700000006962685	04-070-024-00038-002	104007 ALMENDROS-COMUNA	S 432	24,10	2,49	2,49	2,49	2,49	2,49			2,49	2,49
1700000006962686	04-070-001-00067-003	104007 ALMENDROS-COMUNA	S 432	17,40	2,52	2,52	2,52	2,52	2,52			2,52	2,52
1700000006962687	04-070-001-00051-001	104020 ALMENDROS-GUARA	S 432	9,30	0,41	0,41	0,41	0,41	0,41			0,41	0,41
1700000006962688	04-070-005-00024-001	104007 ALMENDROS-COMUNA	S 432	18,00	3,99	3,99	3,99	3,99	3,99			3,99	3,99
1700000006962689	04-070-003-00452-002	104007 ALMENDROS-COMUNA	S 432	17,40	4,77	4,77	4,77	4,77	4,77			4,77	4,77
1700000006962690	04-070-001-00154-005	104007 ALMENDROS-COMUNA	S 432	13,60	0,41	0,41	0,41	0,41	0,41			0,41	0,41
1700000006962691	04-070-024-00038-001	104007 ALMENDROS-COMUNA	S 432	16,00	1,10	1,10	1,10	1,10	1,10			1,10	1,10
1700000006962692	04-070-001-00191-005	104007 ALMENDROS-COMUNA	S 432	11,70	0,10	0,10	0,10	0,10	0,10			0,10	0,10
1700000006962693	04-070-001-00047-001	104020 ALMENDROS-GUARA	S 432	6,80	0,11	0,11	0,11	0,11	0,11			0,11	0,11
1700000006962694	04-070-001-00049-001	104020 ALMENDROS-GUARA	S 432	9,50	0,51	0,51	0,51	0,51	0,51			0,51	0,51
1700000006962695	04-070-001-00154-006	104007 ALMENDROS-COMUNA	S 432	13,90	2,50	2,50	2,50	2,50	2,50			2,50	2,50
1700000006962696	04-070-001-00050-001	104020 ALMENDROS-GUARA	S 432	6,00	1,24	1,24	1,24	1,24	1,24			1,24	1,24
1700000006962697	04-070-001-00111-001	104008 ALMENDROS-CONSTANTI	S 432	9,30	3,00	3,00	3,00	3,00	3,00			3,00	3,00
1700000006962698	04-070-001-00111-003	104007 ALMENDROS-COMUNA	S 432	11,80	0,65	0,65	0,65	0,65	0,65			0,65	0,65
1700000006962699	04-070-001-00196-001	104020 ALMENDROS-GUARA	S 432	7,60	0,37	0,37	0,37	0,37	0,37			0,37	0,37
1700000006962700	04-070-001-00067-014	104007 ALMENDROS-COMUNA	S 432	10,40	0,03	0,03	0,03	0,03	0,03			0,03	0,03
1700000006962670	04-070-002-00187-001	20000 BARBECHO TRADICIONAL-SIN VARIEDAD	S 434	2,50	0,26	0,26	0,26	0,26	0,26			0,26	0,26
1700000006962671	04-070-003-00452-001	20000 BARBECHO TRADICIONAL-SIN VARIEDAD	S 434	24,20	0,25	0,25	0,25	0,25	0,25			0,25	0,25
1700000006962672	04-070-003-00452-004	20000 BARBECHO TRADICIONAL-SIN VARIEDAD	S 434	15,90	0,08	0,08	0,08	0,08	0,08			0,08	0,08
1700000006962676	04-070-001-00154-007	20000 BARBECHO TRADICIONAL-SIN VARIEDAD	S 434	9,40	6,96	6,96	6,96	6,96	6,96			6,96	6,96
1700000006962678	04-070-003-00548-001	20000 BARBECHO TRADICIONAL-SIN VARIEDAD	S 434	15,90	0,06	0,06	0,06	0,06	0,06			0,06	0,06

(1) Superficie declarada admisible ajustada con la superficie comprometida.  
(2) Factor de penalización valorando el alcance para el tipo de compromiso.

Puede verificar la integridad de una copia de este documento mediante la lectura del código QR adjunto o mediante el acceso a la dirección <https://ws050.juntadeandalucia.es/verificarFirma> indicando el código de VERIFICACIÓN

FIRMADO POR	JUAN JOSE SOLER GARCIA	FECHA	03/07/2024
	ROCIO GUIJARRO MILLAN		
VERIFICACIÓN	Pk2jmGcJWUB3686MPKY7GEXJCD3GC4	PÁGINA	1865/2334





**APELLIDOS Y NOMBRE / RAZÓN SOCIAL**

REQUENA MANZANO ESTEBAN

**NIF**  
\*\*\*\*0235\*

**EXPEDIENTE**  
1149758

**ANUALIDAD DE PAGO**  
1ª

**IMPORTE POR ANUALIDAD**

	2023	2024	2025	2026	2027
IMPORTE MÁXIMO SUBVENCIONABLE	997,95 €	997,95 €	997,95 €	997,95 €	997,95 €
IMPORTE MEDIO DE TRANSFERENCIA (€/ha)	229,41 €	229,41 €	229,41 €	229,41 €	229,41 €

**RESUMEN DE UNIDADES**

Cód	GRUPO DE PAGO	Sup. Dec. Admisible (ha)	Sup. Comprometida (ha)	Sup. ajustada compromiso (I) (ha)	% sobredec.	Sup. Propuesta (ha)	Importe Declarado	Importe Topado	Importe Propuesto	Importe tras sobredec.
429	OLIVAR	1,81		1,81	0,00	1,81	448,70	448,70	448,70	448,70
432	FRUTALES SECANO	2,54		2,54	0,00	2,54	549,25	549,25	549,25	549,25
<b>TOTAL</b>		4,35	4,35	4,35		4,35	997,95	997,95	997,95	997,95

**APLICACIÓN DE REDUCCIONES Y PENALIZACIONES**

GRUPO DE PAGO	Importe Calculado	Importe prereduc.	Criterios de subvencionabilidad y compromisos			Omisión declaración	Condicionalidad	PROPUESTO	Importe (Euros)
			Presentación tardía						
FRUTALES SECANO	549,25	549,25	0,00	0,00	0,00	0,00	0,00	549,25	
OLIVAR	448,70	448,70	0,00	0,00	0,00	0,00	0,00	448,70	
<b>TOTAL</b>	997,95	997,95						997,95	

**RESUMEN DE PAGOS**

PROPUESTO	IMPORTE ( Euros )			
	PROPUESTO	FEADER (Eje 2)	MAPA	CAPADR
PROPUESTO	997,95	848,26	97,90	51,79

**RECINTOS PROPUESTOS**

REF.	REFERENCIA SIGPAC	CULTIVO DESCRIPCIÓN CULTIVO	S/R G.PAGO	PEND. MEDIA (%)	SUP. DEC. ADMISIBLE (ha)	SUP. COMPROM. (ha)	SUP. AJUSTADA COMPROM. (I) (ha)	SUP. CONV. SIGPAC (ha)	SUP. CERTIF. (ha)	SUP. CAMPO (ha)	SUP. CAMPO DETER. CULT. DECLARADO (ha)	SUP. DEC. REDUCIDA (ha)	SUP. PROPUESTA (ha)
-1475245	04-059-009-00163-006	101194 OLIVAR-LECHIN DE GRANADA	S 429	18,00	0,12	0,12	0,12		0,12			0,12	0,12
4147244	04-059-009-00204-004	101269 OLIVAR-PICUAL DE ALMERIA	S 429	21,60	0,49	0,49	0,49		0,49			0,49	0,49
1700000005126820	04-059-005-00346-002	101269 OLIVAR-PICUAL DE ALMERIA	S 429	10,70	0,57	0,57	0,57		0,57			0,57	0,57
1700000005126821	04-059-009-00163-006	101194 OLIVAR-LECHIN DE GRANADA	S 429	18,00	0,43	0,43	0,43		0,43			0,43	0,43
1700000005126823	04-059-009-00201-001	101194 OLIVAR-LECHIN DE GRANADA	S 429	17,40	0,05	0,05	0,05		0,05			0,05	0,05
1700000005126826	04-059-009-00163-014	101194 OLIVAR-LECHIN DE GRANADA	S 429	19,80	0,15	0,15	0,15		0,15			0,15	0,15
1700000005126827	04-059-005-00336-001	104024 ALMENDROS-MARCONA	S 432	10,60	0,53	0,53	0,53		0,53			0,53	0,53
1700000005126828	04-059-005-00342-001	104024 ALMENDROS-MARCONA	S 432	19,20	0,25	0,25	0,25		0,25			0,25	0,25
1700000005126829	04-059-009-00175-004	104020 ALMENDROS-GUARA	S 432	18,50	0,53	0,53	0,53		0,53			0,53	0,53
1700000005126830	04-059-005-00345-004	104024 ALMENDROS-MARCONA	S 432	21,90	0,52	0,52	0,52		0,52			0,52	0,52
1700000005126831	04-059-009-00191-001	104024 ALMENDROS-MARCONA	S 432	13,40	0,22	0,22	0,22		0,22			0,22	0,22
1700000005126832	04-059-009-00182-002	104024 ALMENDROS-MARCONA	S 432	8,50	0,09	0,09	0,09		0,09			0,09	0,09
1700000005126833	04-059-009-00204-003	104024 ALMENDROS-MARCONA	S 432	36,50	0,18	0,18	0,18		0,18			0,18	0,18
1700000005126834	04-059-009-00196-001	104024 ALMENDROS-MARCONA	S 432	5,90	0,11	0,11	0,11		0,11			0,11	0,11
1700000005126835	04-059-009-00282-001	104024 ALMENDROS-MARCONA	S 432	10,10	0,11	0,11	0,11		0,11			0,11	0,11

(1) Superficie declarada admisible ajustada con la superficie comprometida.  
(2) Factor de penalización valorando el alcance para el tipo de compromiso.

Puede verificar la integridad de una copia de este documento mediante la lectura del código QR adjunto o mediante el acceso a la dirección <https://ws050.juntadeandalucia.es/verificarFirma> indicando el código de VERIFICACIÓN

FIRMADO POR	JUAN JOSE SOLER GARCIA	FECHA	03/07/2024	
	ROCIO GUIJARRO MILLAN			
VERIFICACIÓN	Pk2jmGCJWUB3686MPKY7GEXJCD3GC4	PÁGINA	1866/2334	



**APELLIDOS Y NOMBRE / RAZÓN SOCIAL**

RIDAO JIMENEZ ESPERANZA

**NIF**

\*\*\*\*1275\*

**EXPEDIENTE**

1127092

**ANUALIDAD DE PAGO**

1ª

**IMPORTE POR ANUALIDAD**

	2023	2024	2025	2026	2027
IMPORTE MÁXIMO SUBVENCIONABLE	2.517,03 €	2.517,03 €	2.517,03 €	2.517,03 €	2.517,03 €
IMPORTE MEDIO DE TRANSFERENCIA (€/ha)	216,24 €	216,24 €	216,24 €	216,24 €	216,24 €

**RESUMEN DE UNIDADES**

Cód	GRUPO DE PAGO	Sup. Dec. Admisible (ha)	Sup. Comprometida (ha)	Sup. ajustada compromiso (I) (ha)	% sobredec.	Sup. Propuesta (ha)	Importe Declarado	Importe Topado	Importe Propuesto	Importe tras sobredec.
432	FRUTALES SECANO	11,64		11,64	0,00	11,64	2.517,03	2.517,03	2.517,03	2.517,03
<b>TOTAL</b>		11,64	11,64	11,64		11,64	2.517,03	2.517,03	2.517,03	2.517,03

**APLICACIÓN DE REDUCCIONES Y PENALIZACIONES**

GRUPO DE PAGO	Importe Calculado	Importe prereduc.	Criterios de subvencionabilidad y compromisos	Presentación tardía	Omisión declaración	Condicionalidad	IMPORTE (Euros) PROPUESTO
FRUTALES SECANO	2.517,03	2.517,03	0,00	0,00	0,00	0,00	2.517,03
<b>TOTAL</b>	2.517,03	2.517,03					2.517,03

**RESUMEN DE PAGOS**

	IMPORTE ( Euros )			
	PROPUESTO	FEADER (Eje 2)	MAPA	CAPADR
PROPUESTO	2.517,03	2.139,48	246,92	130,63

**RECINTOS PROPUESTOS**

REF.	REFERENCIA SIGPAC	CULTIVO	DESCRIPCIÓN CULTIVO	S/R	G.PAGO	PEND. MEDIA (%)	SUP. DEC. ADMISIBLE (ha)	SUP. COMPROM. (ha)	SUP. AJUSTADA COMPR.(I) (ha)	SUP. CONV. SIGPAC (ha)	SUP. CERTIE. (ha)	SUP. CAMPO (ha)	SUP. CAMPO DETER. CULT. DECLARADO (ha)	SUP. DEC. REDUCIDA (ha)	SUP. PROPUESTA (ha)
1700000004934232	04-006-005-00220-001	104024	ALMENDROS-MARCONA	S	432	28,00	3,15	3,15	3,15		3,15			3,15	3,15
1700000004934233	04-099-030-00730-002	104024	ALMENDROS-MARCONA	S	432	7,50	0,04	0,04	0,04		0,04			0,04	0,04
1700000004934234	04-037-010-00031-003	104024	ALMENDROS-MARCONA	S	432	6,10	2,59	2,59	2,59		2,59			2,59	2,59
1700000004934235	04-037-010-00045-001	104024	ALMENDROS-MARCONA	S	432	6,00	0,57	0,57	0,57		0,57			0,57	0,57
1700000004934236	04-099-030-00730-001	104024	ALMENDROS-MARCONA	S	432	8,00	3,77	3,77	3,77		3,77			3,77	3,77
1700000004934237	04-037-010-00045-002	104024	ALMENDROS-MARCONA	S	432	7,00	0,24	0,24	0,24		0,24			0,24	0,24
1700000004934238	04-006-011-00099-001	104024	ALMENDROS-MARCONA	S	432	23,10	1,28	1,28	1,28		1,28			1,28	1,28

**INCIDENCIAS**

**INCIDENCIA DESCRIPCIÓN**

100424 Solicita recinto que no está comprometido para la operación.

Ref:1700000004934239 Recinto:04-006-014-00081-00002 Cultivo:104024 ALMENDROS-MARCONA Regadio

(1) Superficie declarada admisible ajustada con la superficie comprometida.  
(2) Factor de penalización valorando el alcance para el tipo de compromiso.

Puede verificar la integridad de una copia de este documento mediante la lectura del código QR adjunto o mediante el acceso a la dirección <https://ws050.juntadeandalucia.es/verificarFirma> indicando el código de VERIFICACIÓN

FIRMADO POR	JUAN JOSE SOLER GARCIA	FECHA	03/07/2024	
	ROCIO GUIJARRO MILLAN			
VERIFICACIÓN	Pk2jmGCJWUB3686MPKY7GEXJCD3GC4	PÁGINA	1867/2334	



**APELLIDOS Y NOMBRE / RAZÓN SOCIAL**

RINCON AMAT JESUS

**NIF**

\*\*\*7906\*

**EXPEDIENTE**

1224608

**ANUALIDAD DE PAGO**

1ª

**IMPORTES POR ANUALIDAD**

	2023	2024	2025	2026	2027
IMPORTE MÁXIMO SUBVENCIONABLE	275,77 €	275,77 €	275,77 €	275,77 €	275,77 €
IMPORTE MEDIO DE TRANSFERENCIA (€/ha)	253,00 €	253,00 €	253,00 €	253,00 €	253,00 €

**RESUMEN DE UNIDADES**

Cód	GRUPO DE PAGO	Sup. Dec. Admisible (ha)	Sup. Comprometida (ha)	Sup. ajustada compromiso (1) (ha)	% sobredec.	Sup. Propuesta (ha)	Importe Declarado	Importe Topado	Importe Propuesto	Importe tras sobredec.
430	HORTÍCOLAS	1,10		1,09	0,00	1,09	275,77	275,77	275,77	275,77
<b>TOTAL</b>		1,10	1,09	1,09		1,09	275,77	275,77	275,77	275,77

**APLICACIÓN DE REDUCCIONES Y PENALIZACIONES**

GRUPO DE PAGO	Importe Calculado	Importe prereduc.	Criterios de subvencionabilidad y compromisos	Presentación tardía	Omisión declaración	Condicionalidad	IMPORTE (Euros) PROPUESTO
HORTÍCOLAS	275,77	275,77	0,00	0,00	0,00	0,00	275,77
<b>TOTAL</b>	275,77	275,77					275,77

**RESUMEN DE PAGOS**

	IMPORTE ( Euros )			
	PROPUESTO	FEADER (Eje 2)	MAPA	CAPADR
PROPUESTO	275,77	234,40	27,05	14,32

**RECINTOS PROPUESTOS**

REF.	REFERENCIA SIGPAC	CULTIVO DESCRIPCIÓN CULTIVO	S/R	G.PAGO	PEND. MEDIA (%)	SUP. DEC. ADMISIBLE (ha)	SUP. COMPROM. (ha)	SUP. AJUSTADA COMPROM. (1) (ha)	SUP. CONV. SIGPAC (ha)	SUP. CERTIE (ha)	SUP. CAMPO (ha)	SUP. CAMPO DETER. CULT. DECLARADO (ha)	SUP. DEC. REDUCIDA (ha)	SUP. PROPUESTA (ha)
-1592383	04-104-003-00228-002	152000 PIMIENTO-SIN VARIEDAD	R	430	4,90	0,24	0,23	0,23		0,23			0,23	0,23
-1592361	04-104-003-00228-002	153000 MELÓN-SIN VARIEDAD	R	430	4,90	0,02	0,02	0,02		0,02			0,02	0,02
-1592358	04-104-003-00228-002	156000 SANDÍA-SIN VARIEDAD	R	430	4,90	0,11	0,11	0,11		0,11			0,11	0,11
-1592339	04-104-003-00228-002	197000 TOMATE-SIN VARIEDAD	R	430	4,90	0,26	0,26	0,26		0,26			0,26	0,26
-1592306	04-104-003-00233-002	162000 BERENJENA-SIN VARIEDAD	R	430	6,30	0,02	0,02	0,02		0,02			0,02	0,02
6887688	04-104-003-00233-002	163000 CALABACÍN-SIN VARIEDAD	R	430	6,30	0,18	0,18	0,18		0,18			0,18	0,18
6896569	04-104-003-00228-002	163000 CALABACÍN-SIN VARIEDAD	R	430	4,90	0,27	0,27	0,27		0,27			0,27	0,27

**INCIDENCIAS**

**INCIDENCIA DESCRIPCIÓN**

- 100402 Recinto solicitado no forma parte de ningún organismo de control autorizado para la producción ecológica en Andalucía o fecha de inscripción posterior al plazo establecido ( Anexo I. Criterios de Subvencionabilidad. Orden 28 de marzo de 2023 ).  
Ref:1700000006357878 Recinto:04-104-003-00228-00003 Cultivo:20000 BARBECHO TRADICIONAL-SIN VARIEDAD Regadío
- 100406 Grupo de cultivo declarado en el recinto no coincide con el grupo de cultivo existente en el organismo de control autorizado para la producción ecológica en Andalucía ( Anexo I. Criterios de Subvencionabilidad. Orden 28 de marzo de 2023 ).  
Ref:1700000006357878 Recinto:04-104-003-00228-00003 Cultivo:20000 BARBECHO TRADICIONAL-SIN VARIEDAD Regadío  
Grupo de SIPEA:HORTICOLAS
- 100424 Solicita recinto que no está comprometido para la operación.  
Ref:1700000006357878 Recinto:04-104-003-00228-00003 Cultivo:20000 BARBECHO TRADICIONAL-SIN VARIEDAD Regadío  
Ref:-1592283 Recinto:04-104-003-00233-00002 Cultivo:49000 ALUBIAS-SIN VARIEDAD Regadío

(1) Superficie declarada admisible ajustada con la superficie comprometida.  
(2) Factor de penalización valorando el alcance para el tipo de compromiso.

Puede verificar la integridad de una copia de este documento mediante la lectura del código QR adjunto o mediante el acceso a la dirección <https://ws050.juntadeandalucia.es/verificarFirma> indicando el código de VERIFICACIÓN

FIRMADO POR	JUAN JOSE SOLER GARCIA	FECHA	03/07/2024	
	ROCIO GUIJARRO MILLAN			
VERIFICACIÓN	Pk2jmGCJWUB3686MPKY7GEXJCD3GC4	PÁGINA	1868/2334	





**APELLIDOS Y NOMBRE / RAZÓN SOCIAL**

RIVAS GONZÁLEZ ANTONIA

**NIF**  
\*\*\*\*8618\*

**EXPEDIENTE**  
1205878

**ANUALIDAD DE PAGO**  
1ª

**IMPORTE POR ANUALIDAD**

	2023	2024	2025	2026	2027
IMPORTE MÁXIMO SUBVENCIONABLE	265,25 €	265,25 €	265,25 €	265,25 €	265,25 €
IMPORTE MEDIO DE TRANSFERENCIA (€/ha)	247,90 €	247,90 €	247,90 €	247,90 €	247,90 €

**RESUMEN DE UNIDADES**

Cód	GRUPO DE PAGO	Sup. Dec. Admisible (ha)	Sup. Comprometida (ha)	Sup. ajustada compromiso (1) (ha)	% sobredec.	Sup. Propuesta (ha)	Importe Declarado	Importe Topado	Importe Propuesto	Importe tras sobredec.
429	OLIVAR	1,07		1,07	0,00	1,07	265,25	265,25	265,25	265,25
<b>TOTAL</b>		1,07	1,07	1,07		1,07	265,25	265,25	265,25	265,25

**APLICACIÓN DE REDUCCIONES Y PENALIZACIONES**

GRUPO DE PAGO	Importe Calculado	Importe prereduc.	Criterios de subvencionabilidad y compromisos	Presentación tardía	Omisión declaración	Condicionalidad	IMPORTE (Euros) PROPUESTO
OLIVAR	265,25	265,25	0,00	0,00	0,00	0,00	265,25
<b>TOTAL</b>	265,25	265,25					265,25

**RESUMEN DE PAGOS**

	IMPORTE (Euros)		
	PROPUESTO	FEADER (Eje 2)	MAPA
PROPUESTO	265,25	225,46	26,02
			CAPADR 13,77

**RECINTOS PROPUESTOS**

REF.	REFERENCIA SIGPAC	CULTIVO	DESCRIPCIÓN CULTIVO	S/R	G.PAGO	PEND. MEDIA (%)	SUP. DEC. ADMISIBLE (ha)	SUP. COMPROM. (ha)	SUP. AJUSTADA COMPROM. (1) (ha)	SUP. CONV. SIGPAC (ha)	SUP. CERTIF. (ha)	SUP. CAMPO (ha)	SUP. CAMPO DETER. CULT. DECLARADO (ha)	SUP. DEC. REDUCIDA (ha)	SUP. PROPUESTA (ha)
-1057204	04-011-009-00044-015	101010	OLIVAR-PICUAL	S	429	62,80	0,07	0,07	0,07		0,07			0,07	0,07
4194633	04-011-009-00044-003	101010	OLIVAR-PICUAL	S	429	19,90	0,33	0,33	0,33		0,33			0,33	0,33
4194635	04-011-009-00044-005	101010	OLIVAR-PICUAL	S	429	15,90	0,27	0,27	0,27		0,27			0,27	0,27
4194638	04-011-009-00044-004	101010	OLIVAR-PICUAL	S	429	40,50	0,18	0,18	0,18		0,18			0,18	0,18
5287778	04-011-005-00056-001	101138	OLIVAR-HOJIBLANCA	R	429	15,80	0,09	0,09	0,09		0,09			0,09	0,09
5287781	04-011-005-00057-001	101010	OLIVAR-PICUAL	R	429	17,90	0,13	0,13	0,13		0,13			0,13	0,13

(1) Superficie declarada admisible ajustada con la superficie comprometida.  
(2) Factor de penalización valorando el alcance para el tipo de compromiso.

Puede verificar la integridad de una copia de este documento mediante la lectura del código QR adjunto o mediante el acceso a la dirección <https://ws050.juntadeandalucia.es/verificarFirma> indicando el código de VERIFICACIÓN

FIRMADO POR	JUAN JOSE SOLER GARCIA	FECHA	03/07/2024	
	ROCIO GUIJARRO MILLAN			
VERIFICACIÓN	Pk2jmGCJWUB3686MPKY7GEXJCD3GC4	PÁGINA	1869/2334	



**APELLIDOS Y NOMBRE / RAZÓN SOCIAL**

ROBLES CARRICONDO ALEJANDRO

**NIF**

\*\*\*\*6835\*

**EXPEDIENTE**

1217059

**ANUALIDAD**

**DE PAGO**

1ª

**IMPORTE POR ANUALIDAD**

	2023	2024	2025	2026	2027
IMPORTE MÁXIMO SUBVENCIONABLE	5.281,77 €	5.281,77 €	5.281,77 €	5.281,77 €	5.281,77 €
IMPORTE MEDIO DE TRANSFERENCIA (€/ha)	222,02 €	222,02 €	222,02 €	222,02 €	222,02 €

**RESUMEN DE UNIDADES**

Cód	GRUPO DE PAGO	Sup. Dec. Admisible (ha)	Sup. Comprometida (ha)	Sup. ajustada compromiso (I) (ha)	% sobredec.	Sup. Propuesta (ha)	Importe Declarado	Importe Topado	Importe Propuesto	Importe tras sobredec.
432	FRUTALES SECANO	22,76		22,76	0,00	22,76	4.921,62	4.921,62	4.921,62	4.921,62
433	FRUTALES REGADÍO	1,03		1,03	0,00	1,03	360,15	360,15	360,15	360,15
<b>TOTAL</b>		23,79	23,79	23,79		23,79	5.281,77	5.281,77	5.281,77	5.281,77

**APLICACIÓN DE REDUCCIONES Y PENALIZACIONES**

GRUPO DE PAGO	Importe Calculado	Importe prerreduc.	Criterios de subvencionabilidad y compromisos	Presentación tardía	Omisión declaración	Condicionalidad	IMPORTE (Euros) PROPUESTO
FRUTALES REGADÍO	360,15	360,15	0,00	0,00	0,00	0,00	360,15
FRUTALES SECANO	4.921,62	4.921,62	0,00	0,00	0,00	0,00	4.921,62
<b>TOTAL</b>	5.281,77	5.281,77					5.281,77

**RESUMEN DE PAGOS**

	IMPORTE ( Euros )			
	PROPUESTO	FEADER (Eje 2)	MAPA	CAPADR
<b>PROPUESTO</b>	5.281,77	4.489,51	518,14	274,12

**RECINTOS PROPUESTOS**

REF.	REFERENCIA SIGPAC	CULTIVO DESCRIPCIÓN CULTIVO	S/R G.PAGO	PEND. MEDIA (%)	SUP. DEC. ADMISIBLE (ha)	SUP. COMPROM. (ha)	SUP. AJUSTADA COMPR.(I) (ha)	SUP. CONV. SIGPAC (ha)	SUP. CERTIF. (ha)	SUP. CAMPO (ha)	SUP. CAMPO DETER. CULT. DECLARADO (ha)	SUP. DEC. REDUCIDA (ha)	SUP. PROPUESTA (ha)
4113976	04-006-001-00009-039	104020	ALMENDROS-GUARA	S	432	21,60	0,27	0,27	0,27	0,27		0,27	0,27
4113987	04-006-001-00009-038	104020	ALMENDROS-GUARA	S	432	23,50	0,07	0,07	0,07	0,07		0,07	0,07
4665726	04-006-001-00011-004	104024	ALMENDROS-MARCONA	S	432	20,10	0,25	0,25	0,25	0,25		0,25	0,25
170000006383378	04-006-001-00009-009	104020	ALMENDROS-GUARA	S	432	15,40	0,27	0,27	0,27	0,27		0,27	0,27
170000006383380	04-006-001-00009-001	104020	ALMENDROS-GUARA	S	432	12,80	0,22	0,22	0,22	0,22		0,22	0,22
170000006383381	04-006-001-00009-020	104020	ALMENDROS-GUARA	S	432	13,30	1,94	1,94	1,94	1,94		1,94	1,94
170000006383382	04-006-001-00009-012	104020	ALMENDROS-GUARA	S	432	15,70	4,09	4,09	4,09	4,09		4,09	4,09
170000006383383	04-006-001-00009-003	104020	ALMENDROS-GUARA	S	432	16,80	0,46	0,46	0,46	0,46		0,46	0,46
170000006383384	04-006-001-00009-002	104020	ALMENDROS-GUARA	S	432	12,90	0,14	0,14	0,14	0,14		0,14	0,14
170000006383385	04-006-001-00009-019	104020	ALMENDROS-GUARA	S	432	15,10	1,02	1,02	1,02	1,02		1,02	1,02
170000006383387	04-006-001-00009-017	104020	ALMENDROS-GUARA	S	432	23,80	0,07	0,07	0,07	0,07		0,07	0,07
170000006383388	04-006-001-00009-004	104020	ALMENDROS-GUARA	S	432	17,30	0,51	0,51	0,51	0,51		0,51	0,51
170000006383389	04-006-001-00009-033	104020	ALMENDROS-GUARA	S	432	14,10	0,06	0,06	0,06	0,06		0,06	0,06
170000006383392	04-006-001-00009-027	104020	ALMENDROS-GUARA	S	432	14,60	1,28	1,28	1,28	1,28		1,28	1,28
170000006383393	04-006-001-00010-003	104024	ALMENDROS-MARCONA	S	432	12,70	2,52	2,52	2,52	2,52		2,52	2,52
170000006383396	04-006-001-00067-005	104024	ALMENDROS-MARCONA	S	432	17,40	0,05	0,05	0,05	0,05		0,05	0,05
170000006383400	04-099-029-00282-004	104024	ALMENDROS-MARCONA	S	432	24,80	2,74	2,74	2,74	2,74		2,74	2,74
170000006383401	04-099-029-00280-008	104007	ALMENDROS-COMUNA	S	432	20,10	0,52	0,52	0,52	0,52		0,52	0,52
170000006383403	04-006-001-00009-005	104024	ALMENDROS-MARCONA	S	432	15,10	6,28	6,28	6,28	6,28		6,28	6,28
-751235	04-098-023-00156-003	104024	ALMENDROS-MARCONA	R	433	5,30	0,11	0,11	0,11	0,11		0,11	0,11
170000006383386	04-006-001-00009-018	104020	ALMENDROS-GUARA	R	433	6,20	0,08	0,08	0,08	0,08		0,08	0,08
170000006383390	04-006-001-00009-032	104020	ALMENDROS-GUARA	R	433	12,00	0,06	0,06	0,06	0,06		0,06	0,06
170000006383391	04-006-001-00009-031	104020	ALMENDROS-GUARA	R	433	5,50	0,24	0,24	0,24	0,24		0,24	0,24
170000006383397	04-098-023-00156-003	104057	ALMENDROS-AVIJOR	R	433	5,30	0,34	0,34	0,34	0,34		0,34	0,34
170000006383398	04-098-023-00156-007	104024	ALMENDROS-MARCONA	R	433	4,40	0,10	0,10	0,10	0,10		0,10	0,10
170000006383399	04-098-023-00156-013	104024	ALMENDROS-MARCONA	R	433	4,70	0,10	0,10	0,10	0,10		0,10	0,10

(1) Superficie declarada admisible ajustada con la superficie comprometida.  
(2) Factor de penalización valorando el alcance para el tipo de compromiso.

Puede verificar la integridad de una copia de este documento mediante la lectura del código QR adjunto o mediante el acceso a la dirección <a href="https://ws050.juntadeandalucia.es/verificarFirma">https://ws050.juntadeandalucia.es/verificarFirma</a> indicando el código de VERIFICACIÓN					
FIRMADO POR	JUAN JOSE SOLER GARCIA		FECHA		03/07/2024
	ROCIO GUIJARRO MILLAN				
VERIFICACIÓN	Pk2jmGCJWUB3686MPKY7GEXJCD3GC4		PÁGINA		1870/2334

**APELLIDOS Y NOMBRE / RAZÓN SOCIAL**

ROBLES MARTINEZ FRANCISCO JAVIER

**NIF**

\*\*\*\*3801\*

**EXPEDIENTE**

1256275

**ANUALIDAD DE PAGO**

1ª

**IMPORTE POR ANUALIDAD**

	2023	2024	2025	2026	2027
IMPORTE MÁXIMO SUBVENCIONABLE	3.010,06 €	3.010,06 €	3.010,06 €	3.010,06 €	3.010,06 €
IMPORTE MEDIO DE TRANSFERENCIA (€/ha)	216,24 €	216,24 €	216,24 €	216,24 €	216,24 €

**RESUMEN DE UNIDADES**

Cód	GRUPO DE PAGO	Sup. Dec. Admisible (ha)	Sup. Comprometida (ha)	Sup. ajustada compromiso (1) (ha)	% sobredec.	Sup. Propuesta (ha)	Importe Declarado	Importe Topado	Importe Propuesto	Importe tras sobredec.
432	FRUTALES SECANO	13,92		13,92	0,00	13,92	3.010,06	3.010,06	3.010,06	3.010,06
<b>TOTAL</b>		13,92	13,92	13,92		13,92	3.010,06	3.010,06	3.010,06	3.010,06

**APLICACIÓN DE REDUCCIONES Y PENALIZACIONES**

GRUPO DE PAGO	Importe Calculado	Importe prereduc.	Criterios de subvencionabilidad y compromisos	Presentación tardía	Omisión declaración	Condicionalidad	IMPORTE (Euros) PROPUESTO
FRUTALES SECANO	3.010,06	3.010,06	0,00	0,00	0,00	0,00	3.010,06
<b>TOTAL</b>	3.010,06	3.010,06					3.010,06

**RESUMEN DE PAGOS**

	IMPORTE (Euros)			
	PROPUESTO	FEADER (Eje 2)	MAPA	CAPADR
PROPUESTO	3.010,06	2.558,55	295,29	156,22

**RECINTOS PROPUESTOS**

REF.	REFERENCIA SIGPAC	CULTIVO	DESCRIPCIÓN CULTIVO	S/R	G.PAGO	PEND. MEDIA (%)	SUP. DEC. ADMISIBLE (ha)	SUP. COMPROM. (ha)	SUP. AJUSTADA COMPR.(1) (ha)	SUP. CONV. SIGPAC (ha)	SUP. CERTIE. (ha)	SUP. CAMPO (ha)	SUP. CAMPO DETER. CULT. DECLARADO (ha)	SUP. DEC. REDUCIDA (ha)	SUP. PROPUESTA (ha)
4773850	04-099-049-00071-004	104057	ALMENDROS-AVIJOR	S	432	23,60	7,02	7,02	7,02		7,02			7,02	7,02
4773859	04-099-049-00067-001	104020	ALMENDROS-GUARA	S	432	27,20	0,20	0,20	0,20		0,20			0,20	0,20
170000006895094	04-099-049-00081-009	104020	ALMENDROS-GUARA	S	432	24,10	1,21	1,21	1,21		1,21			1,21	1,21
170000006895096	04-099-049-00081-003	104057	ALMENDROS-AVIJOR	S	432	25,10	5,49	5,49	5,49		5,49			5,49	5,49

(1) Superficie declarada admisible ajustada con la superficie comprometida.

(2) Factor de penalización valorando el alcance para el tipo de compromiso.

Puede verificar la integridad de una copia de este documento mediante la lectura del código QR adjunto o mediante el acceso a la dirección <https://ws050.juntadeandalucia.es/verificarFirma> indicando el código de VERIFICACIÓN

FIRMADO POR	JUAN JOSE SOLER GARCIA	FECHA	03/07/2024	
	ROCIO GUIJARRO MILLAN			
VERIFICACIÓN	Pk2jmGCJWUB3686MPKY7GEXJCD3GC4	PÁGINA	1871/2334	



<u>APELLIDOS Y NOMBRE / RAZÓN SOCIAL</u>	<u>NIF</u>	<u>EXPEDIENTE</u>	<u>ANUALIDAD DE PAGO</u>
ROBLES MERLOS JUANA	****6620*	1194707	1ª
<u>IMPORTE POR ANUALIDAD</u>			

	<u>2023</u>	<u>2024</u>	<u>2025</u>	<u>2026</u>	<u>2027</u>
<b>IMPORTE MÁXIMO SUBVENCIONABLE</b>	15.117,00 €	15.117,00 €	15.117,00 €	15.117,00 €	15.117,00 €
<b>IMPORTE MEDIO DE TRANSFERENCIA (€/ha)</b>	93,95 €	93,95 €	93,95 €	93,95 €	93,95 €

RESUMEN DE UNIDADES

<u>Cód</u>	<u>GRUPO DE PAGO</u>	<u>Sup. Dec. Admisible (ha)</u>	<u>Sup. Comprometida (ha)</u>	<u>Sup. ajustada compromiso (1) (ha)</u>	<u>% sobredec.</u>	<u>Sup. Propuesta (ha)</u>	<u>Importe Declarado</u>	<u>Importe Topado</u>	<u>Importe Propuesto</u>	<u>Importe tras sobredec.</u>
426	HERBÁCEOS	106,20		100,00	0,00	100,00	15.117,00	15.117,00	15.117,00	15.117,00
434	HERBÁCEOS NO ELEGIBLES	60,90		60,90	0,00	60,90	0,00	0,00	0,00	0,00
<b>TOTAL</b>		167,10	160,90	160,90		160,90	15.117,00	15.117,00	15.117,00	15.117,00

APLICACIÓN DE REDUCCIONES Y PENALIZACIONES

<u>GRUPO DE PAGO</u>	<u>Importe Calculado</u>	<u>Importe prereduc.</u>	<u>Criterios de subvencionabilidad y compromisos</u>	<u>Presentación tardía</u>	<u>Omisión declaración</u>	<u>Condicionabilidad</u>	<u>IMPORTE (Euros) PROPUESTO</u>
HERBÁCEOS	15.117,00	15.117,00	0,00	0,00	1,00	0,00	14.965,83
HERBÁCEOS NO ELEGIBLES	0,00	0,00	0,00	0,00	1,00	0,00	0,00
<b>TOTAL</b>	15.117,00	15.117,00					14.965,83

RESUMEN DE PAGOS

	<u>IMPORTE ( Euros )</u>			
	<u>PROPUESTO</u>	<u>FEADER (Eje 2)</u>	<u>MAPA</u>	<u>CAPADR</u>
PROPUESTO	14.965,83	12.720,96	1.468,15	776,72

(1) Superficie declarada admisible ajustada con la superficie comprometida.  
(2) Factor de penalización valorando el alcance para el tipo de compromiso.

Puede verificar la integridad de una copia de este documento mediante la lectura del código QR adjunto o mediante el acceso a la dirección <a href="https://ws050.juntadeandalucia.es/verificarFirma">https://ws050.juntadeandalucia.es/verificarFirma</a> indicando el código de VERIFICACIÓN					
FIRMADO POR	JUAN JOSE SOLER GARCIA		FECHA		03/07/2024
	ROCIO GUIJARRO MILLAN				
VERIFICACIÓN	Pk2jmGCJWUB3686MPKY7GEXJCD3GC4		PÁGINA		1872/2334



**RECINTOS PROPUESTOS**

REF.	REFERENCIA SIGPAC	CULTIVO DESCRIPCIÓN CULTIVO	S/R	G.PAGO	PEND. MEDIA (%)	SUP. ADMISIBLE (ha)	SUP. COMPROM. (ha)	SUP. AJUSTADA COMPR.(1) (ha)	SUP. CONV. SIGPAC (ha)	SUP. CERTIF. (ha)	SUP. CAMPO (ha)	SUP. CAMPO DECLARADO (ha)	SUP. DEC. REDUCIDA (ha)	SUP. PROPUESTA (ha)
170000002761783	04-098-008-00006-001	1000 TRIGO BLANDO-SIN VARIEDAD	S	426	10,10	3,33	3,33	3,33		3,33			3,33	3,33
170000002761784	04-098-008-00008-003	8000 AVENA-SIN VARIEDAD	S	426	9,20	0,41	0,41	0,41		0,41			0,41	0,41
170000002761785	04-098-009-00009-003	8000 AVENA-SIN VARIEDAD	S	426	8,60	19,68	19,68	19,68		19,68			19,68	19,68
170000002761793	04-098-008-00008-009	8000 AVENA-SIN VARIEDAD	S	426	10,30	0,98	0,98	0,98		0,98			0,98	0,98
170000002761794	04-098-008-00011-002	8000 AVENA-SIN VARIEDAD	S	426	5,10	17,08	17,08	17,08		17,08			17,08	17,08
170000002761800	04-098-008-00050-001	8000 AVENA-SIN VARIEDAD	S	426	9,10	17,51	17,51	17,51		17,51			17,51	17,51
170000002761811	04-098-008-00010-002	1000 TRIGO BLANDO-SIN VARIEDAD	S	426	5,30	5,14	5,14	5,14		5,14			5,14	5,14
170000002761812	04-098-008-00015-003	1000 TRIGO BLANDO-SIN VARIEDAD	S	426	7,90	1,33	1,33	1,33		1,33			1,33	1,33
170000002761813	04-098-008-00016-002	1000 TRIGO BLANDO-SIN VARIEDAD	S	426	5,40	0,71	0,71	0,71		0,71			0,71	0,71
170000002761814	04-098-008-00018-003	1000 TRIGO BLANDO-SIN VARIEDAD	S	426	5,50	0,10	0,10	0,10		0,10			0,10	0,10
170000002761815	04-098-008-00019-001	1000 TRIGO BLANDO-SIN VARIEDAD	S	426	8,00	1,83	1,83	1,83		1,83			1,83	1,83
170000002761816	04-098-008-00020-002	1000 TRIGO BLANDO-SIN VARIEDAD	S	426	11,80	0,90	0,90	0,90		0,90			0,90	0,90
170000002761817	04-098-008-00051-034	1000 TRIGO BLANDO-SIN VARIEDAD	S	426	15,00	0,63	0,63	0,63		0,63			0,63	0,63
170000002761818	04-098-008-00051-037	1000 TRIGO BLANDO-SIN VARIEDAD	S	426	6,00	0,20	0,20	0,20		0,20			0,20	0,20
170000002761820	04-098-008-00051-070	1000 TRIGO BLANDO-SIN VARIEDAD	S	426	12,60	1,33	1,33	1,33		1,33			1,33	1,33
170000002761821	04-098-008-00044-003	1000 TRIGO BLANDO-SIN VARIEDAD	S	426	8,60	2,02	2,02	2,02		2,02			2,02	2,02
170000002761822	04-098-008-00046-001	1000 TRIGO BLANDO-SIN VARIEDAD	S	426	10,20	4,09	4,09	4,09		4,09			4,09	4,09
170000002761823	04-098-008-00050-004	1000 TRIGO BLANDO-SIN VARIEDAD	S	426	10,90	1,20	1,20	1,20		1,20			1,20	1,20
170000002761824	04-098-010-00008-001	1000 TRIGO BLANDO-SIN VARIEDAD	S	426	11,50	0,56	0,56	0,56		0,56			0,56	0,56
170000002761825	04-098-010-00005-001	1000 TRIGO BLANDO-SIN VARIEDAD	S	426	10,80	16,99	16,99	16,99		16,99			16,99	16,99
170000002761826	04-098-008-00050-001	1000 TRIGO BLANDO-SIN VARIEDAD	S	426	9,10	10,18	10,18	10,18		10,18			10,18	10,18
-1508932	04-098-008-00051-027	20000 BARBECHO TRADICIONAL-SIN VARIEDAD	S	434	11,30	0,26	0,26	0,26		0,26			0,26	0,26
-782540	04-098-008-00051-025	20000 BARBECHO TRADICIONAL-SIN VARIEDAD	S	434	10,40	11,56	11,56	11,56		11,56			11,56	11,56
-144177	04-098-008-00051-073	20000 BARBECHO TRADICIONAL-SIN VARIEDAD	S	434	6,60	0,01	0,01	0,01		0,01			0,01	0,01
170000002761786	04-098-008-00018-001	20000 BARBECHO TRADICIONAL-SIN VARIEDAD	S	434	7,40	1,80	1,80	1,80		1,80			1,80	1,80
170000002761787	04-098-008-00019-004	20000 BARBECHO TRADICIONAL-SIN VARIEDAD	S	434	7,00	0,41	0,41	0,41		0,41			0,41	0,41
170000002761788	04-098-008-00020-003	20000 BARBECHO TRADICIONAL-SIN VARIEDAD	S	434	6,80	0,49	0,49	0,49		0,49			0,49	0,49
170000002761789	04-098-008-00051-026	20000 BARBECHO TRADICIONAL-SIN VARIEDAD	S	434	8,70	1,03	1,03	1,03		1,03			1,03	1,03
170000002761790	04-098-008-00051-027	20000 BARBECHO TRADICIONAL-SIN VARIEDAD	S	434	11,30	4,03	4,03	4,03		4,03			4,03	4,03
170000002761792	04-098-008-00051-063	20000 BARBECHO TRADICIONAL-SIN VARIEDAD	S	434	11,30	0,18	0,18	0,18		0,18			0,18	0,18
170000002761796	04-098-008-00047-001	20000 BARBECHO TRADICIONAL-SIN VARIEDAD	S	434	9,20	4,63	4,63	4,63		4,63			4,63	4,63
170000002761797	04-098-008-00051-007	20000 BARBECHO TRADICIONAL-SIN VARIEDAD	S	434	13,70	0,96	0,96	0,96		0,96			0,96	0,96
170000002761798	04-098-008-00051-013	20000 BARBECHO TRADICIONAL-SIN VARIEDAD	S	434	14,30	0,29	0,29	0,29		0,29			0,29	0,29
170000002761799	04-098-008-00030-001	20000 BARBECHO TRADICIONAL-SIN VARIEDAD	R	434	6,10	1,84	1,84	1,84		1,84			1,84	1,84
170000002761801	04-098-008-00009-001	20000 BARBECHO TRADICIONAL-SIN VARIEDAD	S	434	4,80	0,51	0,51	0,51		0,51			0,51	0,51
170000002761802	04-098-008-00015-001	20000 BARBECHO TRADICIONAL-SIN VARIEDAD	S	434	6,60	1,66	1,66	1,66		1,66			1,66	1,66
170000002761803	04-098-008-00016-001	20000 BARBECHO TRADICIONAL-SIN VARIEDAD	S	434	4,90	0,77	0,77	0,77		0,77			0,77	0,77
170000002761804	04-098-008-00017-001	20000 BARBECHO TRADICIONAL-SIN VARIEDAD	S	434	5,60	1,99	1,99	1,99		1,99			1,99	1,99
170000002761805	04-098-008-00031-001	20000 BARBECHO TRADICIONAL-SIN VARIEDAD	S	434	9,20	1,36	1,36	1,36		1,36			1,36	1,36
170000002761806	04-098-008-00032-002	20000 BARBECHO TRADICIONAL-SIN VARIEDAD	S	434	10,50	0,74	0,74	0,74		0,74			0,74	0,74
170000002761807	04-098-008-00051-025	20000 BARBECHO TRADICIONAL-SIN VARIEDAD	S	434	10,40	11,81	11,81	11,81		11,81			11,81	11,81
170000002761808	04-098-008-00051-044	20000 BARBECHO TRADICIONAL-SIN VARIEDAD	S	434	10,90	7,00	7,00	7,00		7,00			7,00	7,00
170000002761809	04-098-008-00051-045	20000 BARBECHO TRADICIONAL-SIN VARIEDAD	S	434	12,90	0,34	0,34	0,34		0,34			0,34	0,34
170000002761810	04-098-008-00010-001	20000 BARBECHO TRADICIONAL-SIN VARIEDAD	S	434	5,10	7,23	7,23	7,23		7,23			7,23	7,23

**INCIDENCIAS**

**INCIDENCIA DESCRIPCIÓN**

- 242 Recinto pendiente de acreditación de titularidad.  
Ref:170000002761795 Recinto:04-098-008-00051-00043 Cultivo:20000 BARBECHO TRADICIONAL-SIN VARIEDAD Secano  
Ref:170000002761819 Recinto:04-098-008-00051-00059 Cultivo:1000 TRIGO BLANDO-SIN VARIEDAD Secano
- 256 Solicitud con recintos no declarados en campaña actual con una reducción por omisión de superficie superior al 3%  
CÓDIGO PARA EL PORCENTAJE DE REDUCCIÓN POR OMISIÓN QUE CORRESPONDE A LA SOLICITUD:1
- 100424 Solicita recinto que no está comprometido para la operación.  
Ref:170000002761795 Recinto:04-098-008-00051-00043 Cultivo:20000 BARBECHO TRADICIONAL-SIN VARIEDAD Secano  
Ref:170000002761819 Recinto:04-098-008-00051-00059 Cultivo:1000 TRIGO BLANDO-SIN VARIEDAD Secano

(1) Superficie declarada admisible ajustada con la superficie comprometida.  
(2) Factor de penalización valorando el alcance para el tipo de compromiso.

Puede verificar la integridad de una copia de este documento mediante la lectura del código QR adjunto o mediante el acceso a la dirección <a href="https://ws050.juntadeandalucia.es/verificarFirma">https://ws050.juntadeandalucia.es/verificarFirma</a> indicando el código de VERIFICACIÓN					
FIRMADO POR	JUAN JOSE SOLER GARCIA		FECHA		03/07/2024
	ROCIO GUIJARRO MILLAN				
VERIFICACIÓN	Pk2jmGCJWUB3686MPKY7GEXJCD3GC4		PÁGINA		1873/2334

**APELLIDOS Y NOMBRE / RAZÓN SOCIAL**

ROCA VERGEL JUAN ANTONIO

**NIF**

\*\*\*0791\*

**EXPEDIENTE**

1255739

**ANUALIDAD DE PAGO**

1ª

**IMPORTE POR ANUALIDAD**

	2023	2024	2025	2026	2027
IMPORTE MÁXIMO SUBVENCIONABLE	783,36 €	783,36 €	783,36 €	783,36 €	783,36 €
IMPORTE MEDIO DE TRANSFERENCIA (€/ha)	247,90 €	247,90 €	247,90 €	247,90 €	247,90 €

**RESUMEN DE UNIDADES**

Cód	GRUPO DE PAGO	Sup. Dec. Admisible (ha)	Sup. Comprometida (ha)	Sup. ajustada compromiso (I) (ha)	% sobredec.	Sup. Propuesta (ha)	Importe Declarado	Importe Topado	Importe Propuesto	Importe tras sobredec.
429	OLIVAR	3,48		3,16	0,00	3,16	783,36	783,36	783,36	783,36
<b>TOTAL</b>		3,48	3,16	3,16		3,16	783,36	783,36	783,36	783,36

**APLICACIÓN DE REDUCCIONES Y PENALIZACIONES**

GRUPO DE PAGO	Importe Calculado	Importe prereduc.	Criterios de subvencionabilidad y compromisos	Presentación tardía	Omisión declaración	Condicionalidad	IMPORTE (Euros) PROPUESTO
OLIVAR	783,36	783,36	0,00	0,00	0,00	0,00	783,36
<b>TOTAL</b>	783,36	783,36					783,36

**RESUMEN DE PAGOS**

	IMPORTE ( Euros )			
	PROPUESTO	FEADER (Eje 2)	MAPA	CAPADR
PROPUESTO	783,36	665,86	76,85	40,65

**RECINTOS PROPUESTOS**

REF.	REFERENCIA SIGPAC	CULTIVO	DESCRIPCIÓN CULTIVO	S/R	G.PAGO	PEND. MEDIA (%)	SUP. DEC. ADMISIBLE (ha)	SUP. COMPROM. (ha)	SUP. AJUSTADA COMPROM. (I) (ha)	SUP. CONV. SIGPAC (ha)	SUP. CERTIE (ha)	SUP. CAMPO (ha)	SUP. CAMPO DETER. CULT. DECLARADO (ha)	SUP. DEC. REDUCIDA (ha)	SUP. PROPUESTA (ha)
-822924	04-094-013-00175-003	101010	OLIVAR-PICUAL	S	429	4,00	0,71	0,71	0,71		0,71			0,71	0,71
-822923	04-094-013-00175-002	101010	OLIVAR-PICUAL	S	429	4,90	0,37	0,37	0,37		0,37			0,37	0,37
-821123	04-094-013-00178-001	101010	OLIVAR-PICUAL	S	429	7,90	0,03	0,03	0,03		0,03			0,03	0,03
-821119	04-094-013-00177-001	101010	OLIVAR-PICUAL	S	429	8,70	1,10	1,10	1,10		1,10			1,10	1,10
5119165	04-094-013-00180-001	101010	OLIVAR-PICUAL	S	429	15,70	1,06	0,74	0,74		0,74			0,74	0,74
5119166	04-094-013-00180-006	101010	OLIVAR-PICUAL	S	429	8,60	0,21	0,21	0,21		0,21			0,21	0,21

(1) Superficie declarada admisible ajustada con la superficie comprometida.

(2) Factor de penalización valorando el alcance para el tipo de compromiso.

Puede verificar la integridad de una copia de este documento mediante la lectura del código QR adjunto o mediante el acceso a la dirección <https://ws050.juntadeandalucia.es/verificarFirma> indicando el código de VERIFICACIÓN

FIRMADO POR	JUAN JOSE SOLER GARCIA	FECHA	03/07/2024	
	ROCIO GUIJARRO MILLAN			
VERIFICACIÓN	Pk2jmGCJWUB3686MPKY7GEXJCD3GC4	PÁGINA	1874/2334	

**APELLIDOS Y NOMBRE / RAZÓN SOCIAL**

ROCAMAR INGENIERIA, S.L.

**NIF**

\*\*\*\*5724\*

**EXPEDIENTE**

1082193

**ANUALIDAD DE PAGO**

1ª

**IMPORTE POR ANUALIDAD**

	2023	2024	2025	2026	2027
IMPORTE MÁXIMO SUBVENCIONABLE	1.101,43 €	1.101,43 €	1.101,43 €	1.101,43 €	1.101,43 €
IMPORTE MEDIO DE TRANSFERENCIA (€/ha)	349,66 €	349,66 €	349,66 €	349,66 €	349,66 €

**RESUMEN DE UNIDADES**

Cód	GRUPO DE PAGO	Sup. Dec. Admisible (ha)	Sup. Comprometida (ha)	Sup. ajustada compromiso (1) (ha)	% sobredec.	Sup. Propuesta (ha)	Importe Declarado	Importe Topado	Importe Propuesto	Importe tras sobredec.
433	FRUTALES REGADÍO	3,15		3,15	0,00	3,15	1.101,43	1.101,43	1.101,43	1.101,43
<b>TOTAL</b>		3,15	3,15	3,15		3,15	1.101,43	1.101,43	1.101,43	1.101,43

**APLICACIÓN DE REDUCCIONES Y PENALIZACIONES**

GRUPO DE PAGO	Importe Calculado	Importe prereduc.	Criterios de subvencionabilidad y compromisos	Presentación tardía	Omisión declaración	Condicionalidad	IMPORTE (Euros) PROPUESTO
FRUTALES REGADÍO	1.101,43	1.101,43	0,00	0,00	0,00	0,00	1.101,43
<b>TOTAL</b>	1.101,43	1.101,43					1.101,43

**RESUMEN DE PAGOS**

	IMPORTE (Euros)			
	PROPUESTO	FEADER (Eje 2)	MAPA	CAPADR
PROPUESTO	1.101,43	936,22	108,05	57,16

**RECINTOS PROPUESTOS**

REF.	REFERENCIA SIGPAC	CULTIVO	DESCRIPCIÓN CULTIVO	S/R	G.PAGO	PEND. MEDIA (%)	SUP. DEC. ADMISIBLE (ha)	SUP. COMPROM. (ha)	SUP. AJUSTADA COMPROM. (1) (ha)	SUP. CONV. SIGPAC (ha)	SUP. CERTIE. (ha)	SUP. CAMPO (ha)	SUP. CAMPO DETER. CULT. DECLARADO (ha)	SUP. DEC. REDUCIDA (ha)	SUP. PROPUESTA (ha)
1700000006660490	04-011-003-00062-001	206004	NARANJO-NAVELINA	R	433	6,60	0,74	0,74	0,74		0,74			0,74	0,74
1700000006660491	04-011-008-00042-001	206235	NARANJO-CASTELLANA	R	433	39,10	0,01	0,01	0,01		0,01			0,01	0,01
1700000006660492	04-011-003-00064-002	206004	NARANJO-NAVELINA	R	433	4,70	0,14	0,14	0,14		0,14			0,14	0,14
1700000006660493	04-011-008-00042-002	113000	OTROS FRUTALES-SIN VARIEDAD	R	433	34,20	0,01	0,01	0,01		0,01			0,01	0,01
1700000006660494	04-011-009-00001-001	206235	NARANJO-CASTELLANA	R	433	14,50	0,32	0,32	0,32		0,32			0,32	0,32
1700000006660495	04-011-009-00003-002	206004	NARANJO-NAVELINA	R	433	8,00	1,93	1,93	1,93		1,93			1,93	1,93

(1) Superficie declarada admisible ajustada con la superficie comprometida.

(2) Factor de penalización valorando el alcance para el tipo de compromiso.

Puede verificar la integridad de una copia de este documento mediante la lectura del código QR adjunto o mediante el acceso a la dirección <https://ws050.juntadeandalucia.es/verificarFirma> indicando el código de VERIFICACIÓN

FIRMADO POR	JUAN JOSE SOLER GARCIA	FECHA	03/07/2024	
	ROCIO GUIJARRO MILLAN			
VERIFICACIÓN	Pk2jmGCJWUB3686MPKY7GEXJCD3GC4	PÁGINA	1875/2334	



**APELLIDOS Y NOMBRE / RAZÓN SOCIAL**

RODRIGUEZ AGUILAR ANGEL

**NIF**  
\*\*\*\*4235\*

**EXPEDIENTE**  
1155995

**ANUALIDAD DE PAGO**  
1ª

**IMPORTE POR ANUALIDAD**

	2023	2024	2025	2026	2027
IMPORTE MÁXIMO SUBVENCIONABLE	601,42 €	601,42 €	601,42 €	601,42 €	601,42 €
IMPORTE MEDIO DE TRANSFERENCIA (€/ha)	349,66 €	349,66 €	349,66 €	349,66 €	349,66 €

**RESUMEN DE UNIDADES**

Cód	GRUPO DE PAGO	Sup. Dec. Admisible (ha)	Sup. Comprometida (ha)	Sup. ajustada compromiso (I) (ha)	% sobredec.	Sup. Propuesta (ha)	Importe Declarado	Importe Topado	Importe Propuesto	Importe tras sobredec.
433	FRUTALES REGADÍO	1,72		1,72	0,00	1,72	601,42	601,42	601,42	601,42
<b>TOTAL</b>		1,72	1,72	1,72		1,72	601,42	601,42	601,42	601,42

**APLICACIÓN DE REDUCCIONES Y PENALIZACIONES**

GRUPO DE PAGO	Importe Calculado	Importe prereduc.	Criterios de subvencionabilidad y compromisos	Presentación tardía	Omisión declaración	Condicionabilidad	IMPORTE (Euros) PROPUESTO
FRUTALES REGADÍO	601,42	601,42	0,00	0,00	0,00	0,00	601,42
<b>TOTAL</b>	601,42	601,42					601,42

**RESUMEN DE PAGOS**

	IMPORTE (Euros)			
	PROPUESTO	FEADER (Eje 2)	MAPA	CAPADR
PROPUESTO	601,42	511,21	59,00	31,21

**RECINTOS PROPUESTOS**

REF.	REFERENCIA SIGPAC	CULTIVO	DESCRIPCIÓN CULTIVO	S/R	G.PAGO	PEND. MEDIA (%)	SUP. DEC. ADMISIBLE (ha)	SUP. COMPROM. (ha)	SUP. AJUSTADA COMPROM. (I) (ha)	SUP. CONV. SIGPAC (ha)	SUP. CERTIE. (ha)	SUP. CAMPO (ha)	SUP. CAMPO DETER. CULT. DECLARADO (ha)	SUP. DEC. REDUCIDA (ha)	SUP. PROPUESTA (ha)
170000003026366	04-010-004-00075-001	206235	NARANJO-CASTELLANA	R	433	29,10	0,09	0,09	0,09		0,09			0,09	0,09
1700000003026367	04-011-006-00063-001	206235	NARANJO-CASTELLANA	R	433	26,40	0,10	0,10	0,10		0,10			0,10	0,10
1700000003026368	04-010-004-00067-001	206235	NARANJO-CASTELLANA	R	433	40,20	0,03	0,03	0,03		0,03			0,03	0,03
1700000003026369	04-010-004-00071-001	206235	NARANJO-CASTELLANA	R	433	32,40	0,02	0,02	0,02		0,02			0,02	0,02
1700000003026370	04-011-007-00100-001	206235	NARANJO-CASTELLANA	R	433	16,00	0,05	0,05	0,05		0,05			0,05	0,05
1700000003026371	04-011-007-00123-001	206235	NARANJO-CASTELLANA	R	433	11,60	0,07	0,07	0,07		0,07			0,07	0,07
1700000003026372	04-011-007-00023-002	206235	NARANJO-CASTELLANA	R	433	4,70	0,13	0,13	0,13		0,13			0,13	0,13
1700000003026373	04-011-007-00057-001	206235	NARANJO-CASTELLANA	R	433	2,30	0,02	0,02	0,02		0,02			0,02	0,02
1700000003026374	04-081-001-00259-001	206235	NARANJO-CASTELLANA	R	433	4,60	0,24	0,24	0,24		0,24			0,24	0,24
1700000003026375	04-011-007-00131-001	206235	NARANJO-CASTELLANA	R	433	7,00	0,09	0,09	0,09		0,09			0,09	0,09
1700000003026376	04-081-001-00093-001	206235	NARANJO-CASTELLANA	R	433	5,80	0,18	0,18	0,18		0,18			0,18	0,18
1700000003026384	04-010-004-00029-001	206235	NARANJO-CASTELLANA	R	433	5,90	0,27	0,27	0,27		0,27			0,27	0,27
1700000003026385	04-010-004-00064-001	206235	NARANJO-CASTELLANA	R	433	31,30	0,07	0,07	0,07		0,07			0,07	0,07
1700000003026386	04-011-007-00094-002	206235	NARANJO-CASTELLANA	R	433	8,00	0,05	0,05	0,05		0,05			0,05	0,05
1700000003026387	04-011-007-00096-001	206235	NARANJO-CASTELLANA	R	433	23,00	0,22	0,22	0,22		0,22			0,22	0,22
1700000003026388	04-011-007-00097-001	206235	NARANJO-CASTELLANA	R	433	17,20	0,09	0,09	0,09		0,09			0,09	0,09

(1) Superficie declarada admisible ajustada con la superficie comprometida.  
(2) Factor de penalización valorando el alcance para el tipo de compromiso.

Puede verificar la integridad de una copia de este documento mediante la lectura del código QR adjunto o mediante el acceso a la dirección <a href="https://ws050.juntadeandalucia.es/verificarFirma">https://ws050.juntadeandalucia.es/verificarFirma</a> indicando el código de VERIFICACIÓN					
FIRMADO POR	JUAN JOSE SOLER GARCIA		FECHA		03/07/2024
	ROCIO GUIJARRO MILLAN				
VERIFICACIÓN	Pk2jmGCJWUB3686MPKY7GEXJCD3GC4		PÁGINA		1876/2334





**INCIDENCIAS**

**INCIDENCIA DESCRIPCIÓN**

3790	Recinto declarado inactivo Ref:1700000003026365 Recinto:04-010-004-00027-00001 Cultivo: -
100421	Recinto declarado por error para una operación de la 6503, que se ha corregido de oficio marcando la operación correcta, de acuerdo con la fecha de inscripción del recinto en la producción ecológica. Ref:1700000003026384 Recinto:04-010-004-00029-00001 Cultivo:206235 NARANJO-CASTELLANA Regadío Ref:1700000003026385 Recinto:04-010-004-00064-00001 Cultivo:206235 NARANJO-CASTELLANA Regadío Ref:1700000003026388 Recinto:04-010-004-00067-00001 Cultivo:206235 NARANJO-CASTELLANA Regadío Ref:1700000003026369 Recinto:04-010-004-00071-00001 Cultivo:206235 NARANJO-CASTELLANA Regadío Ref:1700000003026366 Recinto:04-010-004-00075-00001 Cultivo:206235 NARANJO-CASTELLANA Regadío Ref:1700000003026367 Recinto:04-011-006-00063-00001 Cultivo:206235 NARANJO-CASTELLANA Regadío Ref:1700000003026372 Recinto:04-011-007-00023-00002 Cultivo:206235 NARANJO-CASTELLANA Regadío Ref:1700000003026373 Recinto:04-011-007-00057-00001 Cultivo:206235 NARANJO-CASTELLANA Regadío Ref:1700000003026386 Recinto:04-011-007-00094-00002 Cultivo:206235 NARANJO-CASTELLANA Regadío Ref:1700000003026387 Recinto:04-011-007-00096-00001 Cultivo:206235 NARANJO-CASTELLANA Regadío Ref:1700000003026388 Recinto:04-011-007-00097-00001 Cultivo:206235 NARANJO-CASTELLANA Regadío Ref:1700000003026370 Recinto:04-011-007-00100-00001 Cultivo:206235 NARANJO-CASTELLANA Regadío Ref:1700000003026371 Recinto:04-011-007-00123-00001 Cultivo:206235 NARANJO-CASTELLANA Regadío Ref:1700000003026375 Recinto:04-011-007-00131-00001 Cultivo:206235 NARANJO-CASTELLANA Regadío Ref:1700000003026376 Recinto:04-081-001-00093-00001 Cultivo:206235 NARANJO-CASTELLANA Regadío Ref:1700000003026374 Recinto:04-081-001-00259-00001 Cultivo:206235 NARANJO-CASTELLANA Regadío
100424	Solicita recinto que no está comprometido para la operación. Ref:1700000003026365 Recinto:04-010-004-00027-00001 Cultivo:206235 NARANJO-CASTELLANA Regadío

(1) Superficie declarada admisible ajustada con la superficie comprometida.  
(2) Factor de penalización valorando el alcance para el tipo de compromiso.

Puede verificar la integridad de una copia de este documento mediante la lectura del código QR adjunto o mediante el acceso a la dirección <https://ws050.juntadeandalucia.es/verificarFirma> indicando el código de VERIFICACIÓN

FIRMADO POR	JUAN JOSE SOLER GARCIA	FECHA	03/07/2024	
	ROCIO GUIJARRO MILLAN			
VERIFICACIÓN	Pk2jmGCJWUB3686MPKY7GEXJCD3GC4	PÁGINA	1877/2334	



**APELLIDOS Y NOMBRE / RAZÓN SOCIAL**

RODRIGUEZ AIS ANA ROSA

**NIF**  
\*\*\*\*2762\*

**EXPEDIENTE**  
1220249

**ANUALIDAD DE PAGO**  
1ª

**IMPORTE POR ANUALIDAD**

	2023	2024	2025	2026	2027
IMPORTE MÁXIMO SUBVENCIONABLE	10.555,85 €	10.555,85 €	10.555,85 €	10.555,85 €	10.555,85 €
IMPORTE MEDIO DE TRANSFERENCIA (€/ha)	199,77 €	199,77 €	199,77 €	199,77 €	199,77 €

**RESUMEN DE UNIDADES**

Cód	GRUPO DE PAGO	Sup. Dec. Admisible (ha)	Sup. Comprometida (ha)	Sup. ajustada compromiso (1) (ha)	% sobredec.	Sup. Propuesta (ha)	Importe Declarado	Importe Topado	Importe Propuesto	Importe tras sobredec.
426	HERBÁCEOS	12,61		12,61	0,00	12,61	1.906,25	1.906,25	1.906,25	1.906,25
432	FRUTALES SECANO	66,81		40,00	0,00	40,00	8.649,60	8.649,60	8.649,60	8.649,60
434	HERBÁCEOS NO ELEGIBLES	0,23		0,23	0,00	0,23	0,00	0,00	0,00	0,00
<b>TOTAL</b>		79,65	52,84	52,84		52,84	10.555,85	10.555,85	10.555,85	10.555,85

**APLICACIÓN DE REDUCCIONES Y PENALIZACIONES**

GRUPO DE PAGO	Importe Calculado	Importe prereduc.	Criterios de subvencionabilidad y compromisos	Presentación tardía	Omisión declaración	Condicionalidad	IMPORTE (Euros)
							PROPUESTO
FRUTALES SECANO	8.649,60	8.649,60	0,00	0,00	2,00	0,00	8.476,61
HERBÁCEOS	1.906,25	1.906,25	0,00	0,00	2,00	0,00	1.868,13
HERBÁCEOS NO ELEGIBLES	0,00	0,00	0,00	0,00	2,00	0,00	0,00
<b>TOTAL</b>	10.555,85	10.555,85					10.344,74

**RESUMEN DE PAGOS**

PROPUESTO	IMPORTE (Euros)			
	PROPUESTO	FEADER (Eje 2)	MAPA	CAPADR
	10.344,74	8.793,03	1.014,82	536,89

(1) Superficie declarada admisible ajustada con la superficie comprometida.  
(2) Factor de penalización valorando el alcance para el tipo de compromiso.

Puede verificar la integridad de una copia de este documento mediante la lectura del código QR adjunto o mediante el acceso a la dirección <https://ws050.juntadeandalucia.es/verificarFirma> indicando el código de VERIFICACIÓN

FIRMADO POR	JUAN JOSE SOLER GARCIA	FECHA	03/07/2024	
	ROCIO GUIJARRO MILLAN			
VERIFICACIÓN	Pk2jmGCJWUB3686MPKY7GEXJCD3GC4	PÁGINA	1878/2334	





**INCIDENCIAS**

**INCIDENCIA DESCRIPCIÓN**

fecha de inscripción del recinto en la producción ecológica.

Ref:-1008084 Recinto:04-037-021-00002-00009 Cultivo:104008 ALMENDROS-CONSTANTI Secano

Ref:1700000006276543 Recinto:04-070-002-00384-00002 Cultivo:104020 ALMENDROS-GUARA Secano

Ref:-1008089 Recinto:04-070-003-00039-00007 Cultivo:104007 ALMENDROS-COMUNA Secano

Ref:-1008090 Recinto:04-070-003-00039-00007 Cultivo:104007 ALMENDROS-COMUNA Secano

Ref:-1008091 Recinto:04-070-003-00039-00007 Cultivo:104022 ALMENDROS-LARGUETA Secano

(1) Superficie declarada admisible ajustada con la superficie comprometida.  
(2) Factor de penalización valorando el alcance para el tipo de compromiso.

Puede verificar la integridad de una copia de este documento mediante la lectura del código QR adjunto o mediante el acceso a la dirección <https://ws050.juntadeandalucia.es/verificarFirma> indicando el código de VERIFICACIÓN

FIRMADO POR	JUAN JOSE SOLER GARCIA	FECHA	03/07/2024	
	ROCIO GUIJARRO MILLAN			
VERIFICACIÓN	Pk2jmGCJWUB3686MPKY7GEXJCD3GC4	PÁGINA	1880/2334	



<u>APELLIDOS Y NOMBRE / RAZÓN SOCIAL</u>	<u>NIF</u>	<u>EXPEDIENTE</u>	<u>ANUALIDAD DE PAGO</u>
RODRIGUEZ ARTES CARMEN FRANCISCA	****4431*	1268266	1ª

**IMPORTE POR ANUALIDAD**

	<u>2023</u>	<u>2024</u>	<u>2025</u>	<u>2026</u>	<u>2027</u>
IMPORTE MÁXIMO SUBVENCIONABLE	5.237,91 €	5.237,91 €	5.237,91 €	5.237,91 €	5.237,91 €
IMPORTE MEDIO DE TRANSFERENCIA (€/ha)	349,66 €	349,66 €	349,66 €	349,66 €	349,66 €

**RESUMEN DE UNIDADES**

<u>Cód</u>	<u>GRUPO DE PAGO</u>	<u>Sup. Dec. Admisible (ha)</u>	<u>Sup. Comprometida (ha)</u>	<u>Sup. ajustada compromiso (I) (ha)</u>	<u>% sobredec.</u>	<u>Sup. Propuesta (ha)</u>	<u>Importe Declarado</u>	<u>Importe Topado</u>	<u>Importe Propuesto</u>	<u>Importe tras sobredec.</u>
433	FRUTALES REGADÍO	14,98		14,98	0,00	14,98	5.237,91	5.237,91	5.237,91	5.237,91
<b>TOTAL</b>		14,98	14,98	14,98		14,98	5.237,91	5.237,91	5.237,91	5.237,91

**APLICACIÓN DE REDUCCIONES Y PENALIZACIONES**

<u>GRUPO DE PAGO</u>	<u>Importe Calculado</u>	<u>Importe prereduc.</u>	<u>Criterios de subvencionabilidad y compromisos</u>	<u>Presentación tardía</u>	<u>Omisión declaración</u>	<u>Condicionalidad</u>	<u>IMPORTE (Euros) PROPUESTO</u>
FRUTALES REGADÍO	5.237,91		0,00	0,00	0,00	0,00	5.237,91
<b>TOTAL</b>	5.237,91	5.237,91					5.237,91

**RESUMEN DE PAGOS**

	<u>IMPORTE (Euros)</u>			
	<u>PROPUESTO</u>	<u>FEADER (Eje 2)</u>	<u>MAPA</u>	<u>CAPADR</u>
PROPUESTO	5.237,91	4.452,22	513,84	271,85

**RECINTOS PROPUESTOS**

<u>REF.</u>	<u>REFERENCIA SIGPAC</u>	<u>CULTIVO DESCRIPCIÓN CULTIVO</u>	<u>S/R G.PAGO</u>	<u>PEND. MEDIA (%)</u>	<u>SUP. DEC. ADMISIBLE (ha)</u>	<u>SUP. COMPROM. (ha)</u>	<u>SUP. AJUSTADA COMPROM. (I) (ha)</u>	<u>SUP. CONV. SIGPAC (ha)</u>	<u>SUP. CERTIE (ha)</u>	<u>SUP. CAMPO (ha)</u>	<u>SUP. CAMPO DETER. CULT. DECLARADO (ha)</u>	<u>SUP. DEC. REDUCIDA (ha)</u>	<u>SUP. PROPUESTA (ha)</u>
170000004833730	04-011-003-00033-003	206001 NARANJO-LANE LATE	R 433	13,00	1,37	1,37	1,37		1,37			1,37	1,37
1700000004833731	04-011-004-00038-002	209200 MANDARINO-MANDARINO COMÚN	R 433	19,70	2,80	2,80	2,80		2,80			2,80	2,80
1700000004833732	04-011-004-00039-001	209200 MANDARINO-MANDARINO COMÚN	R 433	16,80	0,29	0,29	0,29		0,29			0,29	0,29
1700000004833733	04-011-004-00039-002	209200 MANDARINO-MANDARINO COMÚN	R 433	22,30	0,27	0,27	0,27		0,27			0,27	0,27
1700000004833734	04-011-004-00038-001	209200 MANDARINO-MANDARINO COMÚN	R 433	17,80	0,54	0,54	0,54		0,54			0,54	0,54
1700000004833735	04-011-004-00042-002	209200 MANDARINO-MANDARINO COMÚN	R 433	37,10	0,37	0,37	0,37		0,37			0,37	0,37
1700000004833736	04-011-004-00043-006	209200 MANDARINO-MANDARINO COMÚN	R 433	35,60	0,01	0,01	0,01		0,01			0,01	0,01
1700000004833737	04-011-004-00043-005	206004 NARANJO-NAVELINA	R 433	33,60	0,17	0,17	0,17		0,17			0,17	0,17
1700000004833738	04-011-004-00038-002	206308 NARANJO-VALENCIA LATE	R 433	19,70	1,24	1,24	1,24		1,24			1,24	1,24
1700000004833739	04-011-004-00038-001	207004 LIMONERO-VERNA	R 433	17,80	0,29	0,29	0,29		0,29			0,29	0,29
1700000004833740	04-011-004-00086-001	206235 NARANJO-CASTELLANA	R 433	30,40	0,07	0,07	0,07		0,07			0,07	0,07
1700000004833741	04-011-003-00034-003	206001 NARANJO-LANE LATE	R 433	11,40	0,23	0,23	0,23		0,23			0,23	0,23
1700000004833742	04-011-004-00038-001	206235 NARANJO-CASTELLANA	R 433	17,80	1,30	1,30	1,30		1,30			1,30	1,30
1700000004833743	04-011-003-00035-002	206316 NARANJO-WASHINGTON	R 433	10,20	6,03	6,03	6,03		6,03			6,03	6,03

**INCIDENCIAS**

**INCIDENCIA DESCRIPCIÓN**

- 100424 Solicita recinto que no está comprometido para la operación.  
 Ref:1700000004833765 Recinto:04-011-004-00043-00002 Cultivo:101010 OLIVAR-PICUAL Regadío  
 Ref:1700000004833761 Recinto:04-011-004-00043-00011 Cultivo:101010 OLIVAR-PICUAL Regadío  
 Ref:1700000004833757 Recinto:04-011-005-00112-00003 Cultivo:101010 OLIVAR-PICUAL Regadío

(1) Superficie declarada admisible ajustada con la superficie comprometida.  
 (2) Factor de penalización valorando el alcance para el tipo de compromiso.

Puede verificar la integridad de una copia de este documento mediante la lectura del código QR adjunto o mediante el acceso a la dirección <a href="https://ws050.juntadeandalucia.es/verificarFirma">https://ws050.juntadeandalucia.es/verificarFirma</a> indicando el código de VERIFICACIÓN				
FIRMADO POR	JUAN JOSE SOLER GARCIA	FECHA	03/07/2024	
	ROCIO GUIJARRO MILLAN			
VERIFICACIÓN	Pk2jmGCJWUB3686MPKY7GEXJCD3GC4	PÁGINA	1881/2334	



**APELLIDOS Y NOMBRE / RAZÓN SOCIAL**

RODRIGUEZ ARTES RAMON

**NIF**  
\*\*\*\*3766\*

**EXPEDIENTE**  
1120635

**ANUALIDAD DE PAGO**

1ª

**IMPORTES POR ANUALIDAD**

	2023	2024	2025	2026	2027
IMPORTE MÁXIMO SUBVENCIONABLE	587,43 €	587,43 €	587,43 €	587,43 €	587,43 €
IMPORTE MEDIO DE TRANSFERENCIA (€/ha)	349,66 €	349,66 €	349,66 €	349,66 €	349,66 €

**RESUMEN DE UNIDADES**

Cód	GRUPO DE PAGO	Sup. Dec. Admisible (ha)	Sup. Comprometida (ha)	Sup. ajustada compromiso (I) (ha)	% sobredec.	Sup. Propuesta (ha)	Importe Declarado	Importe Topado	Importe Propuesto	Importe tras sobredec.
433	FRUTALES REGADÍO	1,68		1,68	0,00	1,68	587,43	587,43	587,43	587,43
<b>TOTAL</b>		1,68	1,68	1,68		1,68	587,43	587,43	587,43	587,43

**APLICACIÓN DE REDUCCIONES Y PENALIZACIONES**

GRUPO DE PAGO	Importe Calculado	Importe prereduc.	Criterios de subvencionabilidad y compromisos	Presentación tardía	Omisión declaración	Condicionalidad	IMPORTE (Euros) PROPUESTO
FRUTALES REGADÍO	587,43	587,43	0,00	0,00	0,00	0,00	587,43
<b>TOTAL</b>	587,43	587,43					587,43

**RESUMEN DE PAGOS**

	IMPORTE (Euros)			
	PROPUESTO	FEADER (Eje 2)	MAPA	CAPADR
PROPUESTO	587,43	499,32	57,63	30,48

**RECINTOS PROPUESTOS**

REF.	REFERENCIA SIGPAC	CULTIVO	DESCRIPCIÓN CULTIVO	S/R	G.PAGO	PEND. MEDIA (%)	SUP. DEC. ADMISIBLE (ha)	SUP. COMPROM. (ha)	SUP. AJUSTADA COMPROM. (I) (ha)	SUP. CONV. SIGPAC (ha)	SUP. CERTIE. (ha)	SUP. CAMPO (ha)	SUP. CAMPO DETER. CULT. DECLARADO (ha)	SUP. DEC. REDUCIDA (ha)	SUP. PROPUESTA (ha)
-927148	04-010-004-00014-006	206004	NARANJO-NAVELINA	R	433	6,30	0,62	0,62	0,62		0,62			0,62	0,62
-446940	04-011-007-00069-001	206235	NARANJO-CASTELLANA	R	433	2,20	0,08	0,08	0,08		0,08			0,08	0,08
1700000004703161	04-010-004-00014-003	206004	NARANJO-NAVELINA	R	433	21,00	0,08	0,08	0,08		0,08			0,08	0,08
1700000004703162	04-010-004-00014-004	206004	NARANJO-NAVELINA	R	433	38,10	0,05	0,05	0,05		0,05			0,05	0,05
1700000004703164	04-010-004-00014-008	206004	NARANJO-NAVELINA	R	433	43,80	0,03	0,03	0,03		0,03			0,03	0,03
1700000004703171	04-011-007-00128-001	206235	NARANJO-CASTELLANA	R	433	4,40	0,02	0,02	0,02		0,07			0,02	0,02
1700000004703172	04-011-007-00129-001	206235	NARANJO-CASTELLANA	R	433	2,00	0,20	0,20	0,20		0,20			0,20	0,20
1700000004703173	04-010-004-00051-001	206004	NARANJO-NAVELINA	R	433	8,50	0,60	0,60	0,60		0,60			0,60	0,60

(1) Superficie declarada admisible ajustada con la superficie comprometida.  
(2) Factor de penalización valorando el alcance para el tipo de compromiso.

Puede verificar la integridad de una copia de este documento mediante la lectura del código QR adjunto o mediante el acceso a la dirección <https://ws050.juntadeandalucia.es/verificarFirma> indicando el código de VERIFICACIÓN

FIRMADO POR	JUAN JOSE SOLER GARCIA	FECHA	03/07/2024	
	ROCIO GUIJARRO MILLAN			
VERIFICACIÓN	Pk2jmGCJWUB3686MPKY7GEXJCD3GC4	PÁGINA	1882/2334	



**APELLIDOS Y NOMBRE / RAZÓN SOCIAL**

RODRIGUEZ BLESA ANA MARIA

**NIF**  
\*\*\*\*1351\*

**EXPEDIENTE**  
1046078

**ANUALIDAD DE PAGO**  
1ª

**IMPORTE POR ANUALIDAD**

	2023	2024	2025	2026	2027
IMPORTE MÁXIMO SUBVENCIONABLE	730,79 €	730,79 €	730,79 €	730,79 €	730,79 €
IMPORTE MEDIO DE TRANSFERENCIA (€/ha)	349,66 €	349,66 €	349,66 €	349,66 €	349,66 €

**RESUMEN DE UNIDADES**

Cód	GRUPO DE PAGO	Sup. Dec. Admisible (ha)	Sup. Comprometida (ha)	Sup. ajustada compromiso (I) (ha)	% sobredec.	Sup. Propuesta (ha)	Importe Declarado	Importe Topado	Importe Propuesto	Importe tras sobredec.
433	FRUTALES REGADÍO	2,09		2,09	0,00	2,09	730,79	730,79	730,79	730,79
<b>TOTAL</b>		2,09	2,09	2,09		2,09	730,79	730,79	730,79	730,79

**APLICACIÓN DE REDUCCIONES Y PENALIZACIONES**

GRUPO DE PAGO	Importe Calculado	Importe prereduc.	Criterios de subvencionabilidad y compromisos	Presentación tardía	Omisión declaración	Condicionalidad	IMPORTE (Euros) PROPUESTO
FRUTALES REGADÍO	730,79	730,79	0,00	0,00	0,00	0,00	730,79
<b>TOTAL</b>	730,79	730,79					730,79

**RESUMEN DE PAGOS**

	IMPORTE (Euros)			
	PROPUESTO	FEADER (Eje 2)	MAPA	CAPADR
PROPUESTO	730,79	621,17	71,69	37,93

**RECINTOS PROPUESTOS**

REF.	REFERENCIA SIGPAC	CULTIVO	DESCRIPCIÓN CULTIVO	S/R	G.PAGO	PEND. MEDIA (%)	SUP. DEC. ADMISIBLE (ha)	SUP. COMPROM. (ha)	SUP. AJUSTADA COMPROM. (I) (ha)	SUP. CONV. SIGPAC (ha)	SUP. CERTIE. (ha)	SUP. CAMPO (ha)	SUP. CAMPO DETER. CULT. DECLARADO (ha)	SUP. DEC. REDUCIDA (ha)	SUP. PROPUESTA (ha)
1700000004796923	04-017-007-00088-001	206316	NARANJO-WASHINGTON	R	433	1,70	0,23	0,23	0,23		0,23			0,23	0,23
1700000004796927	04-103-012-00126-001	206316	NARANJO-WASHINGTON	R	433	2,50	0,37	0,37	0,37		0,37			0,37	0,37
1700000004796928	04-103-012-00094-001	206316	NARANJO-WASHINGTON	R	433	1,90	0,21	0,21	0,21		0,21			0,21	0,21
1700000004796929	04-103-012-00060-001	206316	NARANJO-WASHINGTON	R	433	7,90	0,11	0,11	0,11		0,11			0,11	0,11
1700000004796930	04-103-012-00059-002	206316	NARANJO-WASHINGTON	R	433	6,40	0,12	0,12	0,12		0,12			0,12	0,12
1700000004796931	04-103-012-00054-001	206316	NARANJO-WASHINGTON	R	433	2,00	0,17	0,17	0,17		0,17			0,17	0,17
1700000004796932	04-103-012-00050-001	206316	NARANJO-WASHINGTON	R	433	3,30	0,19	0,19	0,19		0,19			0,19	0,19
1700000004796933	04-017-007-00092-001	206316	NARANJO-WASHINGTON	R	433	2,90	0,15	0,15	0,15		0,15			0,15	0,15
1700000004796936	04-103-014-00372-001	206316	NARANJO-WASHINGTON	R	433	4,50	0,25	0,25	0,25		0,25			0,25	0,25
1700000004796937	04-103-014-00107-002	206316	NARANJO-WASHINGTON	R	433	3,90	0,29	0,29	0,29		0,29			0,29	0,29

(1) Superficie declarada admisible ajustada con la superficie comprometida.  
(2) Factor de penalización valorando el alcance para el tipo de compromiso.

Puede verificar la integridad de una copia de este documento mediante la lectura del código QR adjunto o mediante el acceso a la dirección <https://ws050.juntadeandalucia.es/verificarFirma> indicando el código de VERIFICACIÓN

FIRMADO POR	JUAN JOSE SOLER GARCIA	FECHA	03/07/2024	
	ROCIO GUIJARRO MILLAN			
VERIFICACIÓN	Pk2jmGCJWUB3686MPKY7GEXJCD3GC4	PÁGINA	1883/2334	



**APELLIDOS Y NOMBRE / RAZÓN SOCIAL** **NIF** **EXPEDIENTE** **ANUALIDAD DE PAGO**  
 RODRIGUEZ CAMACHO FRANCISCO JOSE \*\*\*\*0711\* 1282616 1ª

**IMPORTE POR ANUALIDAD**

	2023	2024	2025	2026	2027
IMPORTE MÁXIMO SUBVENCIONABLE	433,58 €	433,58 €	433,58 €	433,58 €	433,58 €
IMPORTE MEDIO DE TRANSFERENCIA (€/ha)	349,66 €	349,66 €	349,66 €	349,66 €	349,66 €

**RESUMEN DE UNIDADES**

Cód	GRUPO DE PAGO	Sup. Dec. Admisible (ha)	Sup. Comprometida (ha)	Sup. ajustada compromiso (1) (ha)	% sobredec.	Sup. Propuesta (ha)	Importe Declarado	Importe Topado	Importe Propuesto	Importe tras sobredec.
433	FRUTALES REGADÍO	1,24		1,24	0,00	1,24	433,58	433,58	433,58	433,58
<b>TOTAL</b>		1,24	1,24	1,24		1,24	433,58	433,58	433,58	433,58

**APLICACIÓN DE REDUCCIONES Y PENALIZACIONES**

GRUPO DE PAGO	Importe Calculado	Importe prereduc.	Criterios de subvencionabilidad y compromisos	Presentación tardía	Omisión declaración	Condicionalidad	IMPORTE (Euros) PROPUESTO
FRUTALES REGADÍO	433,58	433,58	0,00	0,00	0,00	0,00	433,58
<b>TOTAL</b>	433,58	433,58					433,58

**RESUMEN DE PAGOS**

	IMPORTE (Euros)			
	PROPUESTO	FEADER (Eje 2)	MAPA	CAPADR
PROPUESTO	433,58	368,54	42,53	22,51

**RECINTOS PROPUESTOS**

REF.	REFERENCIA SIGPAC	CULTIVO	DESCRIPCIÓN CULTIVO	S/R	G.PAGO	PEND. MEDIA (%)	SUP. DEC. ADMISIBLE (ha)	SUP. COMPROM. (ha)	SUP. AJUSTADA COMPR.(1) (ha)	SUP. CONV. SIGPAC (ha)	SUP. CERTIE. (ha)	SUP. CAMPO (ha)	SUP. CAMPO DETER. CULT. DECLARADO (ha)	SUP. DEC. REDUCIDA (ha)	SUP. PROPUESTA (ha)
6880489	04-054-003-00023-001	206202	NARANJO-POWELL SUMMER NAVEL	R	433	8,70	0,35	0,35	0,35		0,35			0,35	0,35
6880503	04-054-003-00029-003	206004	NARANJO-NAVELINA	R	433	8,10	0,16	0,16	0,16		0,16			0,16	0,16
6880509	04-054-003-00034-001	206235	NARANJO-CASTELLANA	R	433	13,40	0,23	0,23	0,23		0,23			0,23	0,23
6880510	04-054-003-00081-001	206235	NARANJO-CASTELLANA	R	433	17,00	0,10	0,10	0,10		0,10			0,10	0,10
6880521	04-054-004-00001-001	206207	NARANJO-VALENCIA DELTA SEEDLESS	R	433	5,10	0,20	0,20	0,20		0,20			0,20	0,20
6880524	04-054-004-00155-001	206235	NARANJO-CASTELLANA	R	433	13,70	0,20	0,20	0,20		0,20			0,20	0,20

**INCIDENCIAS****INCIDENCIA DESCRIPCIÓN**

- 3790 Recinto declarado inactivo  
 Ref:6880515 Recinto:04-054-003-00205-00001 Cultivo: -  
 Ref:6880516 Recinto:04-054-003-00248-00001 Cultivo: -
- 100424 Solicita recinto que no está comprometido para la operación.  
 Ref:6880515 Recinto:04-054-003-00205-00001 Cultivo:206202 NARANJO-POWELL SUMMER NAVEL Regadío  
 Ref:6880516 Recinto:04-054-003-00248-00001 Cultivo:206272 NARANJO-NAVEL NAVEL LATE Regadío

(1) Superficie declarada admisible ajustada con la superficie comprometida.

(2) Factor de penalización valorando el alcance para el tipo de compromiso.

Puede verificar la integridad de una copia de este documento mediante la lectura del código QR adjunto o mediante el acceso a la dirección <https://ws050.juntadeandalucia.es/verificarFirma> indicando el código de VERIFICACIÓN

FIRMADO POR	JUAN JOSE SOLER GARCIA	FECHA	03/07/2024	
	ROCIO GUIJARRO MILLAN			
VERIFICACIÓN	Pk2jmGCJWUB3686MPKY7GEXJCD3GC4	PÁGINA	1884/2334	





**APELLIDOS Y NOMBRE / RAZÓN SOCIAL** **NIF** **EXPEDIENTE** **ANUALIDAD DE PAGO**  
 RODRIGUEZ CASADO RAFAEL ANGEL \*\*\*\*1665\* 1260533 1ª

**IMPORTE POR ANUALIDAD**

	2023	2024	2025	2026	2027
IMPORTE MÁXIMO SUBVENCIONABLE	698,28 €	698,28 €	698,28 €	698,28 €	698,28 €
IMPORTE MEDIO DE TRANSFERENCIA (€/ha)	253,00 €	253,00 €	253,00 €	253,00 €	253,00 €

**RESUMEN DE UNIDADES**

Cód	GRUPO DE PAGO	Sup. Dec. Admisible (ha)	Sup. Comprometida (ha)	Sup. ajustada compromiso (1) (ha)	% sobredec.	Sup. Propuesta (ha)	Importe Declarado	Importe Topado	Importe Propuesto	Importe tras sobredec.
430	HORTÍCOLAS	2,85		2,76	0,00	2,76	698,28	698,28	698,28	698,28
<b>TOTAL</b>		2,85	2,76	2,76		2,76	698,28	698,28	698,28	698,28

**APLICACIÓN DE REDUCCIONES Y PENALIZACIONES**

GRUPO DE PAGO	Importe Calculado	Importe prereduc.	Criterios de subvencionabilidad y compromisos	Presentación tardía	Omisión declaración	Condicionality	IMPORTE (Euros) PROPUESTO
HORTÍCOLAS	698,28	698,28	0,00	0,00	0,00	0,00	698,28
<b>TOTAL</b>	698,28	698,28					698,28

**RESUMEN DE PAGOS**

	IMPORTE (Euros)			
	PROPUESTO	FEADER (Eje 2)	MAPA	CAPADR
PROPUESTO	698,28	593,54	68,50	36,24

**RECINTOS PROPUESTOS**

REF.	REFERENCIA SIGPAC	CULTIVO	DESCRIPCIÓN CULTIVO	S/R	G.PAGO	PEND. MEDIA (%)	SUP. DEC. ADMISIBLE (ha)	SUP. COMPROM. (ha)	SUP. AJUSTADA COMPR.(1) (ha)	SUP. CONV. SIGPAC (ha)	SUP. CERTIE. (ha)	SUP. CAMPO (ha)	SUP. CAMPO DETER. CULT. DECLARADO (ha)	SUP. DEC. REDUCIDA (ha)	SUP. PROPUESTA (ha)
5268872	04-066-084-00017-001	197000	TOMATE-SIN VARIEDAD	R	430	1,50	0,87	0,87	0,87		0,87			0,87	0,87
5268880	04-066-087-00061-001	197000	TOMATE-SIN VARIEDAD	R	430	1,70	1,27	1,18	1,18		1,27			1,18	1,18
5268889	04-066-087-00062-002	197000	TOMATE-SIN VARIEDAD	R	430	1,50	0,71	0,71	0,71		0,71			0,71	0,71

**INCIDENCIAS**

**INCIDENCIA DESCRIPCIÓN**

4272 Verifica que las líneas de declaración de las Solicitudes Únicas no tienen solapes con la capa de Retroactividad Gráfica (ambas de la misma campaña) a nivel de expediente/línea de declaración gráfica de la solicitud.  
 Ref:5268880 Recinto:04-066-087-00061-00001 Cultivo: - Agregado de la referencia del recinto.:0 Zona de la referencia del recinto.:0 Superficie solapada.:0,04 Id. Incid.:95947118  
 Ref:5268880 Recinto:04-066-087-00061-00001 Cultivo: - Agregado de la referencia del recinto.:0 Zona de la referencia del recinto.:0 Superficie solapada.:0,05 Id. Incid.:95947119

(1) Superficie declarada admisible ajustada con la superficie comprometida.  
 (2) Factor de penalización valorando el alcance para el tipo de compromiso.

Puede verificar la integridad de una copia de este documento mediante la lectura del código QR adjunto o mediante el acceso a la dirección <a href="https://ws050.juntadeandalucia.es/verificarFirma">https://ws050.juntadeandalucia.es/verificarFirma</a> indicando el código de VERIFICACIÓN					
FIRMADO POR	JUAN JOSE SOLER GARCIA		FECHA		03/07/2024
	ROCIO GUIJARRO MILLAN				
VERIFICACIÓN	Pk2jmGCJWUB3686MPKY7GEXJCD3GC4		PÁGINA		1885/2334



**APELLIDOS Y NOMBRE / RAZÓN SOCIAL**

RODRIGUEZ CASTAÑO RAFAEL ANGEL

**NIF**

\*\*\*\*5269\*

**EXPEDIENTE**

1123315

**ANUALIDAD DE PAGO**

1ª

**IMPORTE POR ANUALIDAD**

	2023	2024	2025	2026	2027
IMPORTE MÁXIMO SUBVENCIONABLE	4.781,07 €	4.781,07 €	4.781,07 €	4.781,07 €	4.781,07 €
IMPORTE MEDIO DE TRANSFERENCIA (€/ha)	216,24 €	216,24 €	216,24 €	216,24 €	216,24 €

**RESUMEN DE UNIDADES**

Cód	GRUPO DE PAGO	Sup. Dec. Admisible (ha)	Sup. Comprometida (ha)	Sup. ajustada compromiso (I) (ha)	% sobredec.	Sup. Propuesta (ha)	Importe Declarado	Importe Topado	Importe Propuesto	Importe tras sobredec.
432	FRUTALES SECANO	22,11		22,11	0,00	22,11	4.781,07	4.781,07	4.781,07	4.781,07
<b>TOTAL</b>		22,11	22,11	22,11		22,11	4.781,07	4.781,07	4.781,07	4.781,07

**APLICACIÓN DE REDUCCIONES Y PENALIZACIONES**

GRUPO DE PAGO	Importe Calculado	Importe prerreduc.	Criterios de subvencionabilidad y compromisos	Presentación tardía	Omisión declaración	Condicionalidad	IMPORTE (Euros) PROPUESTO
FRUTALES SECANO	4.781,07	4.781,07	0,00	0,00	0,00	0,00	4.781,07
<b>TOTAL</b>	4.781,07	4.781,07					4.781,07

**RESUMEN DE PAGOS**

	IMPORTE (Euros)			
	PROPUESTO	PROPUESTO (Eje 2)	MAPA	CAPADR
	4.781,07	4.063,91	469,02	248,14

**RECINTOS PROPUESTOS**

REF.	REFERENCIA SIGPAC	CULTIVO	DESCRIPCIÓN CULTIVO	S/R	G.PAGO	PEND. MEDIA (€)	SUP. DEC. ADMISIBLE (ha)	SUP. COMPROM. (ha)	SUP. AJUSTADA COMPR.(I) (ha)	SUP. CONV. SIGPAC (ha)	SUP. CERTIF. (ha)	SUP. CAMPO (ha)	SUP. CAMPO DETER. CULT. DECLARADO (ha)	SUP. DEC. REDUCIDA (ha)	SUP. PROPUESTA (ha)
-66429	04-083-001-00081-002	104022	ALMENDROS-LARGUETA	S	432	10,90	0,57	0,57	0,57		0,57			0,57	0,57
-66417	04-083-003-00027-002	104043	ALMENDROS-VAIRO	S	432	3,70	1,26	1,26	1,26		1,26			1,26	1,26
-66411	04-083-003-00026-002	104043	ALMENDROS-VAIRO	S	432	4,20	1,34	1,34	1,34		1,34			1,34	1,34
1700000006152419	04-083-003-00025-002	104043	ALMENDROS-VAIRO	S	432	4,40	0,95	0,95	0,95		0,95			0,95	0,95
1700000006152424	04-083-003-00026-006	104043	ALMENDROS-VAIRO	S	432	8,20	0,53	0,53	0,53		0,53			0,53	0,53
1700000006152426	04-083-001-00173-002	104020	ALMENDROS-GUARA	S	432	6,80	0,44	0,44	0,44		0,44			0,44	0,44
1700000006152428	04-083-001-00082-001	104022	ALMENDROS-LARGUETA	S	432	9,00	3,55	3,55	3,55		3,55			3,55	3,55
1700000006152430	04-083-005-00029-001	104022	ALMENDROS-LARGUETA	S	432	28,00	1,52	1,52	1,52		1,52			1,52	1,52
1700000006152431	04-083-001-00081-001	104022	ALMENDROS-LARGUETA	S	432	12,60	0,99	0,99	0,99		0,99			0,99	0,99
1700000006152433	04-083-001-00119-001	104026	ALMENDROS-MARTA	S	432	5,30	1,16	1,16	1,16		1,16			1,16	1,16
1700000006152434	04-083-005-00022-001	104020	ALMENDROS-GUARA	S	432	21,80	2,68	2,68	2,68		2,68			2,68	2,68
1700000006152435	04-083-006-00004-002	104022	ALMENDROS-LARGUETA	S	432	23,20	1,41	1,41	1,41		1,41			1,41	1,41
1700000006152437	04-083-003-00027-006	104043	ALMENDROS-VAIRO	S	432	10,20	0,03	0,03	0,03		0,03			0,03	0,03
1700000006152438	04-083-005-00027-001	104022	ALMENDROS-LARGUETA	S	432	31,70	3,18	3,18	3,18		3,18			3,18	3,18
1700000006152439	04-083-003-00025-007	104043	ALMENDROS-VAIRO	S	432	8,50	0,36	0,36	0,36		0,36			0,36	0,36
1700000006152440	04-083-005-00031-001	104022	ALMENDROS-LARGUETA	S	432	25,40	2,14	2,14	2,14		2,14			2,14	2,14

(1) Superficie declarada admisible ajustada con la superficie comprometida.  
(2) Factor de penalización valorando el alcance para el tipo de compromiso.

Puede verificar la integridad de una copia de este documento mediante la lectura del código QR adjunto o mediante el acceso a la dirección <https://ws050.juntadeandalucia.es/verificarFirma> indicando el código de VERIFICACIÓN

FIRMADO POR	JUAN JOSE SOLER GARCIA	FECHA	03/07/2024	
	ROCIO GUIJARRO MILLAN			
VERIFICACIÓN	Pk2jmGCJWUB3686MPKY7GEXJCD3GC4	PÁGINA	1886/2334	



**APELLIDOS Y NOMBRE / RAZÓN SOCIAL**

RODRIGUEZ CASTILLO MANUELA

**NIF**  
\*\*\*\*7621\*

**EXPEDIENTE**  
1107405

**ANUALIDAD DE PAGO**  
1ª

**IMPORTE POR ANUALIDAD**

	2023	2024	2025	2026	2027
IMPORTE MÁXIMO SUBVENCIONABLE	367,14 €	367,14 €	367,14 €	367,14 €	367,14 €
IMPORTE MEDIO DE TRANSFERENCIA (€/ha)	349,66 €	349,66 €	349,66 €	349,66 €	349,66 €

**RESUMEN DE UNIDADES**

Cód	GRUPO DE PAGO	Sup. Dec. Admisible (ha)	Sup. Comprometida (ha)	Sup. ajustada compromiso (I) (ha)	% sobredec.	Sup. Propuesta (ha)	Importe Declarado	Importe Topado	Importe Propuesto	Importe tras sobredec.
433	FRUTALES REGADÍO	1,05		1,05	0,00	1,05	367,14	367,14	367,14	367,14
<b>TOTAL</b>		1,05	1,05	1,05		1,05	367,14	367,14	367,14	367,14

**APLICACIÓN DE REDUCCIONES Y PENALIZACIONES**

GRUPO DE PAGO	Importe Calculado	Importe prereduc.	Criterios de subvencionabilidad y compromisos	Presentación tardía	Omisión declaración	Condicionalidad	IMPORTE (Euros) PROPUESTO
FRUTALES REGADÍO	367,14	367,14	0,00	0,00	0,00	0,00	367,14
<b>TOTAL</b>	367,14	367,14					367,14

**RESUMEN DE PAGOS**

	IMPORTE ( Euros )		
	PROPUESTO	FEADER (Eje 2)	MAPA
PROPUESTO	367,14	312,07	36,02
			CAPADR 19,05

**RECINTOS PROPUESTOS**

REF.	REFERENCIA SIGPAC	CULTIVO	DESCRIPCIÓN CULTIVO	S/R	G.PAGO	PEND. MEDIA (%)	SUP. DEC. ADMISIBLE (ha)	SUP. COMPROM. (ha)	SUP. AJUSTADA COMPR.(I) (ha)	SUP. CONV. SIGPAC (ha)	SUP. CERTIE. (ha)	SUP. CAMPO (ha)	SUP. CAMPO DETER. CULT. DECLARADO (ha)	SUP. DEC. REDUCIDA (ha)	SUP. PROPUESTA (ha)
1700000004480466	04-010-004-00019-001	206004	NARANJO-NAVELINA	R	433	6,60	0,06	0,06	0,06		0,06			0,06	0,06
1700000004480467	04-010-004-00020-001	206004	NARANJO-NAVELINA	R	433	3,20	0,14	0,14	0,14		0,14			0,14	0,14
1700000004480468	04-010-004-00022-001	206316	NARANJO-WASHINGTON	R	433	4,70	0,53	0,53	0,53		0,53			0,53	0,53
1700000004480469	04-010-004-00023-001	206316	NARANJO-WASHINGTON	R	433	6,50	0,32	0,32	0,32		0,32			0,32	0,32

(1) Superficie declarada admisible ajustada con la superficie comprometida.  
(2) Factor de penalización valorando el alcance para el tipo de compromiso.

Puede verificar la integridad de una copia de este documento mediante la lectura del código QR adjunto o mediante el acceso a la dirección <https://ws050.juntadeandalucia.es/verificarFirma> indicando el código de VERIFICACIÓN

FIRMADO POR	JUAN JOSE SOLER GARCIA	FECHA	03/07/2024	
	ROCIO GUIJARRO MILLAN			
VERIFICACIÓN	Pk2jmGCJWUB3686MPKY7GEXJCD3GC4	PÁGINA	1887/2334	



**APELLIDOS Y NOMBRE / RAZÓN SOCIAL**

RODRIGUEZ CAZORLA FRANCISCO JESUS

**NIF**  
\*\*\*\*8382\*

**EXPEDIENTE**  
1216041

**ANUALIDAD DE PAGO**

1ª

**IMPORTE POR ANUALIDAD**

	2023	2024	2025	2026	2027
IMPORTE MÁXIMO SUBVENCIONABLE	496,52 €	496,52 €	496,52 €	496,52 €	496,52 €
IMPORTE MEDIO DE TRANSFERENCIA (€/ha)	349,66 €	349,66 €	349,66 €	349,66 €	349,66 €

**RESUMEN DE UNIDADES**

Cód	GRUPO DE PAGO	Sup. Dec. Admisible (ha)	Sup. Comprometida (ha)	Sup. ajustada compromiso (1) (ha)	% sobredec.	Sup. Propuesta (ha)	Importe Declarado	Importe Topado	Importe Propuesto	Importe tras sobredec.
433	FRUTALES REGADÍO	1,43		1,42	0,00	1,42	496,52	496,52	496,52	496,52
<b>TOTAL</b>		1,43	1,42	1,42		1,42	496,52	496,52	496,52	496,52

**APLICACIÓN DE REDUCCIONES Y PENALIZACIONES**

GRUPO DE PAGO	Importe Calculado	Importe prereduc.	Criterios de subvencionabilidad y compromisos	Presentación tardía	Omisión declaración	Condicionalidad	IMPORTE (Euros) PROPUESTO
FRUTALES REGADÍO	496,52	496,52	0,00	0,00	0,00	0,00	496,52
<b>TOTAL</b>	496,52	496,52					496,52

**RESUMEN DE PAGOS**

	IMPORTE ( Euros )		
	PROPUESTO	FEADER (Eje 2)	MAPA
PROPUESTO	496,52	422,04	48,71
			CAPADR 25,77

**RECINTOS PROPUESTOS**

REF.	REFERENCIA SIGPAC	CULTIVO DESCRIPCIÓN CULTIVO	S/R	G.PAGO	PEND. MEDIA (%)	SUP. DEC. ADMISIBLE (ha)	SUP. COMPROM. (ha)	SUP. AJUSTADA COMPROM. (1) (ha)	SUP. CONV. SIGPAC (ha)	SUP. CERTIE. (ha)	SUP. CAMPO (ha)	SUP. CAMPO DETER. CULT. DECLARADO (ha)	SUP. DEC. REDUCIDA (ha)	SUP. PROPUESTA (ha)
-573101	04-078-009-00046-005	206004 NARANJO-NAVELINA	R	433	1,00	0,10	0,09	0,09		0,09			0,09	0,09
4649089	04-078-009-00046-001	209200 MANDARINO-MANDARINO COMÚN	R	433	1,80	0,51	0,51	0,51		0,51			0,51	0,51
1700000006758587	04-078-009-00046-004	206004 NARANJO-NAVELINA	R	433	1,10	0,07	0,07	0,07		0,07			0,07	0,07
1700000006758589	04-078-009-00046-003	206004 NARANJO-NAVELINA	R	433	2,20	0,39	0,39	0,39		0,39			0,39	0,39
1700000006758590	04-078-009-00046-003	207211 LIMONERO-COMUN	R	433	2,20	0,01	0,01	0,01		0,01			0,01	0,01
1700000006758592	04-078-009-00046-003	209200 MANDARINO-MANDARINO COMÚN	R	433	2,20	0,35	0,35	0,35		0,35			0,35	0,35

(1) Superficie declarada admisible ajustada con la superficie comprometida.  
(2) Factor de penalización valorando el alcance para el tipo de compromiso.

Puede verificar la integridad de una copia de este documento mediante la lectura del código QR adjunto o mediante el acceso a la dirección <https://ws050.juntadeandalucia.es/verificarFirma> indicando el código de VERIFICACIÓN

FIRMADO POR	JUAN JOSE SOLER GARCIA	FECHA	03/07/2024	
	ROCIO GUIJARRO MILLAN			
VERIFICACIÓN	Pk2jmGCJWUB3686MPKY7GEXJCD3GC4	PÁGINA	1888/2334	



**APELLIDOS Y NOMBRE / RAZÓN SOCIAL**

**NIF** \*\*\*\*9039\*      **EXPEDIENTE** 1150985      **ANUALIDAD DE PAGO** 1ª

RODRIGUEZ GARCIA FRANCISCO

**IMPORTE POR ANUALIDAD**

	2023	2024	2025	2026	2027
IMPORTE MÁXIMO SUBVENCIONABLE	363,65 €	363,65 €	363,65 €	363,65 €	363,65 €
IMPORTE MEDIO DE TRANSFERENCIA (€/ha)	349,66 €	349,66 €	349,66 €	349,66 €	349,66 €

**RESUMEN DE UNIDADES**

Cód	GRUPO DE PAGO	Sup. Dec. Admisible (ha)	Sup. Comprometida (ha)	Sup. ajustada compromiso (1) (ha)	% sobredec.	Sup. Propuesta (ha)	Importe Declarado	Importe Topado	Importe Propuesto	Importe tras sobredec.
433	FRUTALES REGADÍO	1,04		1,04	0,00	1,04	363,65	363,65	363,65	363,65
<b>TOTAL</b>		1,04	1,04	1,04		1,04	363,65	363,65	363,65	363,65

**APLICACIÓN DE REDUCCIONES Y PENALIZACIONES**

GRUPO DE PAGO	Importe Calculado	Importe prereduc.	Criterios de subvencionabilidad y compromisos	Presentación tardía	Omisión declaración	Condicionabilidad	IMPORTE (Euros) PROPUESTO
FRUTALES REGADÍO	363,65	363,65	0,00	0,00	0,00	0,00	363,65
<b>TOTAL</b>	363,65	363,65					363,65

**RESUMEN DE PAGOS**

	IMPORTE (Euros)			
	PROPUESTO	FEADER (Eje 2)	MAPA	CAPADR
PROPUESTO	363,65	309,10	35,67	18,88

**RECINTOS PROPUESTOS**

REF.	REFERENCIA SIGPAC	CULTIVO	DESCRIPCIÓN CULTIVO	S/R	G.PAGO	PEND. MEDIA (%)	SUP. DEC. ADMISIBLE (ha)	SUP. COMPROM. (ha)	SUP. AJUSTADA COMPROM. (1) (ha)	SUP. CONV. SIGPAC (ha)	SUP. CERTIE. (ha)	SUP. CAMPO (ha)	SUP. CAMPO DETER. CULT. DECLARADO (ha)	SUP. DEC. REDUCIDA (ha)	SUP. PROPUESTA (ha)
6906899	04-054-003-00048-001	206308	NARANJO-VALENCIA LATE	R	433	6,40	0,10	0,10	0,10		0,10			0,10	0,10
6906910	04-054-003-00080-001	206004	NARANJO-NAVELINA	R	433	19,50	0,05	0,05	0,05		0,05			0,05	0,05
6906916	04-054-003-00118-001	206004	NARANJO-NAVELINA	R	433	10,60	0,11	0,11	0,11		0,11			0,11	0,11
6906919	04-054-003-00141-002	206272	NARANJO-NAVEL NAVEL LATE	R	433	11,30	0,18	0,18	0,18		0,18			0,18	0,18
6906922	04-054-004-00037-001	206308	NARANJO-VALENCIA LATE	R	433	7,10	0,35	0,35	0,35		0,35			0,35	0,35
6906927	04-054-004-00039-001	206308	NARANJO-VALENCIA LATE	R	433	15,50	0,13	0,13	0,13		0,13			0,13	0,13
6906931	04-054-005-00033-001	206207	NARANJO-VALENCIA DELTA SEEDLESS	R	433	5,90	0,12	0,12	0,12		0,12			0,12	0,12

**INCIDENCIAS**

**INCIDENCIA DESCRIPCIÓN**

- 3790 Recinto declarado inactivo  
Ref:6906930 Recinto:04-054-004-00222-00001 Cultivo: -
- 100400 Recinto con cultivo, variedad, régimen de explotación o uso Siggac no compatible con la operación solicitada ( Anexo IV.I Cultivos y variedades elegibles para las Intervenciones. Orden de 28 de marzo de 2023 ).  
Ref:6906930 Recinto:04-054-004-00222-00001 Cultivo:207004 LIMONERO-VERNA Regadío Uso:FY
- 100424 Solicita recinto que no está comprometido para la operación.  
Ref:6906930 Recinto:04-054-004-00222-00001 Cultivo:207004 LIMONERO-VERNA Regadío

(1) Superficie declarada admisible ajustada con la superficie comprometida.  
(2) Factor de penalización valorando el alcance para el tipo de compromiso.

Puede verificar la integridad de una copia de este documento mediante la lectura del código QR adjunto o mediante el acceso a la dirección <https://ws050.juntadeandalucia.es/verificarFirma> indicando el código de VERIFICACIÓN

FIRMADO POR	JUAN JOSE SOLER GARCIA	FECHA	03/07/2024	
	ROCIO GUIJARRO MILLAN			
VERIFICACIÓN	Pk2jmGCJWUB3686MPKY7GEXJCD3GC4	PÁGINA	1889/2334	



**APELLIDOS Y NOMBRE / RAZÓN SOCIAL** **NIF** **EXPEDIENTE** **ANUALIDAD DE PAGO**  
 RODRIGUEZ HERRERA JUAN JOSÉ \*\*\*\*9723\* 1280965 1ª

**IMPORTE POR ANUALIDAD**

	2023	2024	2025	2026	2027
IMPORTE MÁXIMO SUBVENCIONABLE	374,44 €	374,44 €	374,44 €	374,44 €	374,44 €
IMPORTE MEDIO DE TRANSFERENCIA (€/ha)	253,00 €	253,00 €	253,00 €	253,00 €	253,00 €

**RESUMEN DE UNIDADES**

Cód	GRUPO DE PAGO	Sup. Dec. Admisible (ha)	Sup. Comprometida (ha)	Sup. ajustada compromiso (1) (ha)	% sobredec.	Sup. Propuesta (ha)	Importe Declarado	Importe Topado	Importe Propuesto	Importe tras sobredec.
430	HORTÍCOLAS	1,61		1,48	0,00	1,48	374,44	374,44	374,44	374,44
<b>TOTAL</b>		1,61	1,48	1,48		1,48	374,44	374,44	374,44	374,44

**APLICACIÓN DE REDUCCIONES Y PENALIZACIONES**

GRUPO DE PAGO	Importe Calculado	Importe prereduc.	Criterios de subvencionabilidad y compromisos	Presentación tardía	Omisión declaración	Condicionality	IMPORTE (Euros) PROPUESTO
HORTÍCOLAS	374,44	374,44	0,00	0,00	0,00	0,00	374,44
<b>TOTAL</b>	374,44	374,44					374,44

**RESUMEN DE PAGOS**

	IMPORTE ( Euros )		
	PROPUESTO	FEADER (Eje 2)	MAPA
PROPUESTO	374,44	318,27	36,73
			CAPADR 19,44

**RECINTOS PROPUESTOS**

REF.	REFERENCIA SIGPAC	CULTIVO	DESCRIPCIÓN CULTIVO	S/R	G.PAGO	PEND. MEDIA (%)	SUP. DEC. ADMISIBLE (ha)	SUP. COMPROM. (ha)	SUP. AJUSTADA COMPROM. (1) (ha)	SUP. CONV. SIGPAC (ha)	SUP. CERTIE. (ha)	SUP. CAMPO (ha)	SUP. CAMPO DETER. CULT. DECLARADO (ha)	SUP. DEC. REDUCIDA (ha)	SUP. PROPUESTA (ha)
5792541	04-104-012-00046-002	165000	PEPINO-SIN VARIEDAD	R	430	6,50	0,80	0,74	0,74		0,74			0,74	0,74
6832518	04-104-012-00046-003	152000	PIMIENTO-SIN VARIEDAD	R	430	6,40	0,81	0,74	0,74		0,74			0,74	0,74

(1) Superficie declarada admisible ajustada con la superficie comprometida.  
 (2) Factor de penalización valorando el alcance para el tipo de compromiso.

Puede verificar la integridad de una copia de este documento mediante la lectura del código QR adjunto o mediante el acceso a la dirección <https://ws050.juntadeandalucia.es/verificarFirma> indicando el código de VERIFICACIÓN

FIRMADO POR	JUAN JOSE SOLER GARCIA	FECHA	03/07/2024	
	ROCIO GUIJARRO MILLAN			
VERIFICACIÓN	Pk2jmGCJWUB3686MPKY7GEXJCD3GC4	PÁGINA	1890/2334	



**APELLIDOS Y NOMBRE / RAZÓN SOCIAL**

RODRIGUEZ LOPEZ CATALINA

**NIF**  
\*\*\*\*0973\*

**EXPEDIENTE**  
1144531

**ANUALIDAD DE PAGO**

1ª

**IMPORTE POR ANUALIDAD**

	2023	2024	2025	2026	2027
IMPORTE MÁXIMO SUBVENCIONABLE	300,57 €	300,57 €	300,57 €	300,57 €	300,57 €
IMPORTE MEDIO DE TRANSFERENCIA (€/ha)	216,24 €	216,24 €	216,24 €	216,24 €	216,24 €

**RESUMEN DE UNIDADES**

Cód	GRUPO DE PAGO	Sup. Dec. Admisible (ha)	Sup. Comprometida (ha)	Sup. ajustada compromiso (1) (ha)	% sobredec.	Sup. Propuesta (ha)	Importe Declarado	Importe Topado	Importe Propuesto	Importe tras sobredec.
432	FRUTALES SECANO	1,39		1,39	0,00	1,39	300,57	300,57	300,57	300,57
<b>TOTAL</b>		1,39	1,39	1,39		1,39	300,57	300,57	300,57	300,57

**APLICACIÓN DE REDUCCIONES Y PENALIZACIONES**

GRUPO DE PAGO	Importe Calculado	Importe prereduc.	Criterios de subvencionabilidad y compromisos	Presentación tardía	Omisión declaración	Condicionalidad	IMPORTE (Euros) PROPUESTO
FRUTALES SECANO	300,57	300,57	0,00	0,00	0,00	0,00	300,57
<b>TOTAL</b>	300,57	300,57					300,57

**RESUMEN DE PAGOS**

	IMPORTE (Euros)		
	PROPUESTO	FEADER (Eje 2)	MAPA
PROPUESTO	300,57	255,48	29,49
			CAPADR 15,60

**RECINTOS PROPUESTOS**

REF.	REFERENCIA SIGPAC	CULTIVO	DESCRIPCIÓN CULTIVO	S/R	G.PAGO	PEND. MEDIA (%)	SUP. DEC. ADMISIBLE (ha)	SUP. COMPROM. (ha)	SUP. AJUSTADA COMPR.(1) (ha)	SUP. CONV. SIGPAC (ha)	SUP. CERTIE. (ha)	SUP. CAMPO (ha)	SUP. CAMPO DETER. CULT. DECLARADO (ha)	SUP. DEC. REDUCIDA (ha)	SUP. PROPUESTA (ha)
1700000006388715	04-017-003-00045-001	125000	FRUTOS DE CÁSCARA-SIN VARIEDAD	S	432	8,60	0,48	0,48	0,48		0,48			0,48	0,48
1700000006388718	04-017-003-00030-001	125000	FRUTOS DE CÁSCARA-SIN VARIEDAD	S	432	11,10	0,91	0,91	0,91		0,91			0,91	0,91

(1) Superficie declarada admisible ajustada con la superficie comprometida.  
(2) Factor de penalización valorando el alcance para el tipo de compromiso.

Puede verificar la integridad de una copia de este documento mediante la lectura del código QR adjunto o mediante el acceso a la dirección <https://ws050.juntadeandalucia.es/verificarFirma> indicando el código de VERIFICACIÓN

FIRMADO POR	JUAN JOSE SOLER GARCIA	FECHA	03/07/2024	
	ROCIO GUIJARRO MILLAN			
VERIFICACIÓN	Pk2jmGCJWUB3686MPKY7GEXJCD3GC4	PÁGINA	1891/2334	



**INCIDENCIAS**

**INCIDENCIA DESCRIPCIÓN**

242	Recinto pendiente de acreditación de titularidad. Ref:170000006388713 Recinto:04-006-041-00033-00001 Cultivo:125000 FRUTOS DE CÁSCARA-SIN VARIEDAD Secano Ref:170000006388723 Recinto:04-006-041-00058-00010 Cultivo:104007 ALMENDROS-COMUNA Secano Ref:170000006388691 Recinto:04-006-041-00058-00012 Cultivo:101194 OLIVAR-LECHIN DE GRANADA Secano Ref:170000006388724 Recinto:04-006-041-00061-00001 Cultivo:104007 ALMENDROS-COMUNA Secano Ref:170000006388694 Recinto:04-006-041-00061-00017 Cultivo:101194 OLIVAR-LECHIN DE GRANADA Secano Ref:170000006388693 Recinto:04-006-041-00061-00018 Cultivo:101194 OLIVAR-LECHIN DE GRANADA Secano Ref:170000006388696 Recinto:04-006-041-00061-00019 Cultivo:101194 OLIVAR-LECHIN DE GRANADA Secano Ref:170000006388695 Recinto:04-006-041-00061-00020 Cultivo:101194 OLIVAR-LECHIN DE GRANADA Secano Ref:170000006388698 Recinto:04-006-041-00061-00021 Cultivo:101194 OLIVAR-LECHIN DE GRANADA Secano Ref:170000006388714 Recinto:04-006-041-00061-00040 Cultivo:125000 FRUTOS DE CÁSCARA-SIN VARIEDAD Secano Ref:170000006388722 Recinto:04-006-041-00061-00049 Cultivo:104007 ALMENDROS-COMUNA Secano Ref:170000006388684 Recinto:04-006-041-00064-00007 Cultivo:101194 OLIVAR-LECHIN DE GRANADA Secano Ref:170000006388683 Recinto:04-006-041-00064-00008 Cultivo:101194 OLIVAR-LECHIN DE GRANADA Secano Ref:170000006388686 Recinto:04-006-041-00064-00009 Cultivo:101194 OLIVAR-LECHIN DE GRANADA Secano Ref:170000006388720 Recinto:04-006-041-00064-00025 Cultivo:125000 FRUTOS DE CÁSCARA-SIN VARIEDAD Secano Ref:170000006388685 Recinto:04-006-041-00064-00032 Cultivo:101194 OLIVAR-LECHIN DE GRANADA Secano Ref:170000006388688 Recinto:04-006-041-00064-00034 Cultivo:101194 OLIVAR-LECHIN DE GRANADA Secano Ref:170000006388687 Recinto:04-006-041-00077-00002 Cultivo:101194 OLIVAR-LECHIN DE GRANADA Secano Ref:170000006388719 Recinto:04-006-041-00099-00001 Cultivo:125000 FRUTOS DE CÁSCARA-SIN VARIEDAD Secano Ref:170000006388716 Recinto:04-006-041-00099-00002 Cultivo:122000 ALGARROBO-SIN VARIEDAD Secano Ref:170000006388729 Recinto:04-006-041-00101-00002 Cultivo:104007 ALMENDROS-COMUNA Secano Ref:170000006388690 Recinto:04-006-041-00118-00006 Cultivo:101194 OLIVAR-LECHIN DE GRANADA Secano Ref:170000006388689 Recinto:04-006-041-00118-00014 Cultivo:101194 OLIVAR-LECHIN DE GRANADA Secano Ref:170000006388705 Recinto:04-006-041-00118-00015 Cultivo:101194 OLIVAR-LECHIN DE GRANADA Secano Ref:170000006388706 Recinto:04-006-041-00140-00005 Cultivo:101194 OLIVAR-LECHIN DE GRANADA Secano Ref:170000006388707 Recinto:04-006-041-00140-00006 Cultivo:101194 OLIVAR-LECHIN DE GRANADA Secano Ref:170000006388708 Recinto:04-006-041-00140-00007 Cultivo:101194 OLIVAR-LECHIN DE GRANADA Secano Ref:170000006388709 Recinto:04-006-041-00140-00008 Cultivo:101194 OLIVAR-LECHIN DE GRANADA Secano Ref:170000006388710 Recinto:04-006-041-00140-00009 Cultivo:101194 OLIVAR-LECHIN DE GRANADA Secano Ref:170000006388699 Recinto:04-006-041-00325-00002 Cultivo:101194 OLIVAR-LECHIN DE GRANADA Secano Ref:170000006388700 Recinto:04-017-003-00028-00003 Cultivo:101194 OLIVAR-LECHIN DE GRANADA Secano Ref:170000006388728 Recinto:04-017-003-00028-00011 Cultivo:104007 ALMENDROS-COMUNA Secano Ref:170000006388727 Recinto:04-017-003-00034-00002 Cultivo:104007 ALMENDROS-COMUNA Secano Ref:170000006388701 Recinto:04-017-003-00034-00005 Cultivo:101194 OLIVAR-LECHIN DE GRANADA Secano Ref:170000006388702 Recinto:04-017-003-00034-00006 Cultivo:101194 OLIVAR-LECHIN DE GRANADA Secano Ref:170000006388717 Recinto:04-017-003-00034-00007 Cultivo:125000 FRUTOS DE CÁSCARA-SIN VARIEDAD Secano Ref:170000006388724 Recinto:04-017-003-00034-00011 Cultivo:101194 OLIVAR-LECHIN DE GRANADA Secano Ref:170000006388704 Recinto:04-017-003-00034-00012 Cultivo:101194 OLIVAR-LECHIN DE GRANADA Secano Ref:170000006388725 Recinto:04-017-003-00034-00014 Cultivo:104007 ALMENDROS-COMUNA Secano
100421	Recinto declarado por error para una operación de la 6503, que se ha corregido de oficio marcando la operación correcta, de acuerdo con la fecha de inscripción del recinto en la producción ecológica. Ref:170000006388714 Recinto:04-006-041-00061-00040 Cultivo:125000 FRUTOS DE CÁSCARA-SIN VARIEDAD Secano
100424	Solicita recinto que no está comprometido para la operación. Ref:170000006388713 Recinto:04-006-041-00033-00001 Cultivo:125000 FRUTOS DE CÁSCARA-SIN VARIEDAD Secano Ref:170000006388723 Recinto:04-006-041-00058-00010 Cultivo:104007 ALMENDROS-COMUNA Secano Ref:170000006388691 Recinto:04-006-041-00058-00012 Cultivo:101194 OLIVAR-LECHIN DE GRANADA Secano Ref:170000006388724 Recinto:04-006-041-00061-00001 Cultivo:104007 ALMENDROS-COMUNA Secano Ref:170000006388694 Recinto:04-006-041-00061-00017 Cultivo:101194 OLIVAR-LECHIN DE GRANADA Secano Ref:170000006388693 Recinto:04-006-041-00061-00018 Cultivo:101194 OLIVAR-LECHIN DE GRANADA Secano Ref:170000006388696 Recinto:04-006-041-00061-00019 Cultivo:101194 OLIVAR-LECHIN DE GRANADA Secano Ref:170000006388695 Recinto:04-006-041-00061-00020 Cultivo:101194 OLIVAR-LECHIN DE GRANADA Secano Ref:170000006388698 Recinto:04-006-041-00061-00021 Cultivo:101194 OLIVAR-LECHIN DE GRANADA Secano Ref:170000006388714 Recinto:04-006-041-00061-00040 Cultivo:125000 FRUTOS DE CÁSCARA-SIN VARIEDAD Secano Ref:170000006388722 Recinto:04-006-041-00061-00049 Cultivo:104007 ALMENDROS-COMUNA Secano Ref:170000006388684 Recinto:04-006-041-00064-00007 Cultivo:101194 OLIVAR-LECHIN DE GRANADA Secano Ref:170000006388683 Recinto:04-006-041-00064-00008 Cultivo:101194 OLIVAR-LECHIN DE GRANADA Secano

(1) Superficie declarada admisible ajustada con la superficie comprometida.  
(2) Factor de penalización valorando el alcance para el tipo de compromiso.

Puede verificar la integridad de una copia de este documento mediante la lectura del código QR adjunto o mediante el acceso a la dirección <https://ws050.juntadeandalucia.es/verificarFirma> indicando el código de VERIFICACIÓN

FIRMADO POR	JUAN JOSE SOLER GARCIA	FECHA	03/07/2024	
	ROCIO GUIJARRO MILLAN			
VERIFICACIÓN	Pk2jmGCJWUB3686MPKY7GEXJCD3GC4	PÁGINA	1892/2334	





**INCIDENCIAS**

**INCIDENCIA DESCRIPCIÓN**

Ref:170000006388686 Recinto:04-006-041-00064-00009 Cultivo:101194 OLIVAR-LECHIN DE GRANADA Secano  
 Ref:170000006388720 Recinto:04-006-041-00064-00025 Cultivo:125000 FRUTOS DE CÁSCARA-SIN VARIEDAD Secano  
 Ref:170000006388685 Recinto:04-006-041-00064-00032 Cultivo:101194 OLIVAR-LECHIN DE GRANADA Secano  
 Ref:170000006388688 Recinto:04-006-041-00064-00034 Cultivo:101194 OLIVAR-LECHIN DE GRANADA Secano  
 Ref:170000006388687 Recinto:04-006-041-00077-00002 Cultivo:101194 OLIVAR-LECHIN DE GRANADA Secano  
 Ref:170000006388719 Recinto:04-006-041-00099-00001 Cultivo:125000 FRUTOS DE CÁSCARA-SIN VARIEDAD Secano  
 Ref:170000006388716 Recinto:04-006-041-00099-00002 Cultivo:122000 ALGARROBO-SIN VARIEDAD Secano  
 Ref:170000006388729 Recinto:04-006-041-00101-00002 Cultivo:104007 ALMENDROS-COMUNA Secano  
 Ref:170000006388690 Recinto:04-006-041-00118-00006 Cultivo:101194 OLIVAR-LECHIN DE GRANADA Secano  
 Ref:170000006388689 Recinto:04-006-041-00118-00014 Cultivo:101194 OLIVAR-LECHIN DE GRANADA Secano  
 Ref:170000006388705 Recinto:04-006-041-00118-00015 Cultivo:101194 OLIVAR-LECHIN DE GRANADA Secano  
 Ref:170000006388706 Recinto:04-006-041-00140-00005 Cultivo:101194 OLIVAR-LECHIN DE GRANADA Secano  
 Ref:170000006388707 Recinto:04-006-041-00140-00006 Cultivo:101194 OLIVAR-LECHIN DE GRANADA Secano  
 Ref:170000006388708 Recinto:04-006-041-00140-00007 Cultivo:101194 OLIVAR-LECHIN DE GRANADA Secano  
 Ref:170000006388709 Recinto:04-006-041-00140-00008 Cultivo:101194 OLIVAR-LECHIN DE GRANADA Secano  
 Ref:170000006388710 Recinto:04-006-041-00140-00009 Cultivo:101194 OLIVAR-LECHIN DE GRANADA Secano  
 Ref:170000006388699 Recinto:04-006-041-00325-00002 Cultivo:101194 OLIVAR-LECHIN DE GRANADA Secano  
 Ref:170000006388700 Recinto:04-017-003-00028-00003 Cultivo:101194 OLIVAR-LECHIN DE GRANADA Secano  
 Ref:170000006388728 Recinto:04-017-003-00028-00011 Cultivo:104007 ALMENDROS-COMUNA Secano  
 Ref:170000006388727 Recinto:04-017-003-00034-00002 Cultivo:104007 ALMENDROS-COMUNA Secano  
 Ref:170000006388701 Recinto:04-017-003-00034-00005 Cultivo:101194 OLIVAR-LECHIN DE GRANADA Secano  
 Ref:170000006388702 Recinto:04-017-003-00034-00006 Cultivo:101194 OLIVAR-LECHIN DE GRANADA Secano  
 Ref:170000006388717 Recinto:04-017-003-00034-00007 Cultivo:125000 FRUTOS DE CÁSCARA-SIN VARIEDAD Secano  
 Ref:170000006388703 Recinto:04-017-003-00034-00011 Cultivo:101194 OLIVAR-LECHIN DE GRANADA Secano  
 Ref:170000006388704 Recinto:04-017-003-00034-00012 Cultivo:101194 OLIVAR-LECHIN DE GRANADA Secano  
 Ref:170000006388725 Recinto:04-017-003-00034-00014 Cultivo:104007 ALMENDROS-COMUNA Secano

(1) Superficie declarada admisible ajustada con la superficie comprometida.  
 (2) Factor de penalización valorando el alcance para el tipo de compromiso.

Puede verificar la integridad de una copia de este documento mediante la lectura del código QR adjunto o mediante el acceso a la dirección <https://ws050.juntadeandalucia.es/verificarFirma> indicando el código de VERIFICACIÓN

FIRMADO POR	JUAN JOSE SOLER GARCIA	FECHA	03/07/2024	
	ROCIO GUIJARRO MILLAN			
VERIFICACIÓN	Pk2jmGCJWUB3686MPKY7GEXJCD3GC4	PÁGINA	1893/2334	



**APELLIDOS Y NOMBRE / RAZÓN SOCIAL**

RODRIGUEZ LOPEZ MANUEL

**NIF**  
\*\*\*\*4903\*

**EXPEDIENTE**  
1037544

**ANUALIDAD DE PAGO**

1ª

**IMPORTE POR ANUALIDAD**

	2023	2024	2025	2026	2027
IMPORTE MÁXIMO SUBVENCIONABLE	2.709,49 €	2.709,49 €	2.709,49 €	2.709,49 €	2.709,49 €
IMPORTE MEDIO DE TRANSFERENCIA (€/ha)	216,24 €	216,24 €	216,24 €	216,24 €	216,24 €

**RESUMEN DE UNIDADES**

Cód	GRUPO DE PAGO	Sup. Dec. Admisible (ha)	Sup. Comprometida (ha)	Sup. ajustada compromiso (I) (ha)	% sobredec.	Sup. Propuesta (ha)	Importe Declarado	Importe Topado	Importe Propuesto	Importe tras sobredec.
432	FRUTALES SECANO	12,53		12,53	0,00	12,53	2.709,49	2.709,49	2.709,49	2.709,49
<b>TOTAL</b>		12,53	12,53	12,53		12,53	2.709,49	2.709,49	2.709,49	2.709,49

**APLICACIÓN DE REDUCCIONES Y PENALIZACIONES**

GRUPO DE PAGO	Importe Calculado	Importe prereduc.	Criterios de subvencionabilidad y compromisos	Presentación tardía	Omisión declaración	Condicionalidad	IMPORTE (Euros) PROPUESTO
FRUTALES SECANO	2.709,49	2.709,49	0,00	0,00	0,00	0,00	2.709,49
<b>TOTAL</b>	2.709,49	2.709,49					2.709,49

**RESUMEN DE PAGOS**

	IMPORTE ( Euros )			
	PROPUESTO	FEADER (Eje 2)	MAPA	CAPADR
PROPUESTO	2.709,49	2.303,07	265,80	140,62

**RECINTOS PROPUESTOS**

REF.	REFERENCIA SIGPAC	CULTIVO DESCRIPCIÓN CULTIVO	S/R	G.PAGO	PEND. MEDIA (%)	SUP. DEC. ADMISIBLE (ha)	SUP. COMPROM. (ha)	SUP. AJUSTADA COMPROM. (I) (ha)	SUP. CONV. SIGPAC (ha)	SUP. CERTIE. (ha)	SUP. CAMPO (ha)	SUP. CAMPO DETER. CULT. DECLARADO (ha)	SUP. DEC. REDUCIDA (ha)	SUP. PROPUESTA (ha)
-732703	04-017-001-09004-007	104024 ALMENDROS-MARCONA	S	432	10,70	0,02	0,02	0,02		0,02			0,02	0,02
1700000003522159	04-017-001-00050-002	104024 ALMENDROS-MARCONA	S	432	20,60	1,34	1,34	1,34		1,34			1,34	1,34
1700000003522160	04-017-001-00065-001	104024 ALMENDROS-MARCONA	S	432	16,70	0,64	0,64	0,64		0,64			0,64	0,64
1700000003522161	04-103-020-00131-003	104007 ALMENDROS-COMUNA	S	432	6,20	0,80	0,80	0,80		0,80			0,80	0,80
1700000003522163	04-017-002-00181-001	104024 ALMENDROS-MARCONA	S	432	7,90	1,49	1,49	1,49		1,49			1,49	1,49
1700000003522164	04-017-002-00217-001	104024 ALMENDROS-MARCONA	S	432	7,70	2,22	2,22	2,22		2,22			2,22	2,22
1700000003522165	04-017-002-00256-002	104024 ALMENDROS-MARCONA	S	432	10,30	0,81	0,81	0,81		0,81			0,81	0,81
1700000003522166	04-103-020-00128-001	104007 ALMENDROS-COMUNA	S	432	6,00	0,30	0,30	0,30		0,30			0,30	0,30
1700000003522167	04-103-020-00077-002	104024 ALMENDROS-MARCONA	S	432	6,80	1,34	1,34	1,34		1,34			1,34	1,34
1700000003522168	04-103-020-00078-002	104024 ALMENDROS-MARCONA	S	432	5,80	0,68	0,68	0,68		0,68			0,68	0,68
1700000003522169	04-103-020-00079-002	104024 ALMENDROS-MARCONA	S	432	7,30	0,13	0,13	0,13		0,13			0,13	0,13
1700000003522170	04-103-020-00131-002	104007 ALMENDROS-COMUNA	S	432	5,20	0,38	0,38	0,38		0,38			0,38	0,38
1700000003522171	04-103-020-00132-001	104007 ALMENDROS-COMUNA	S	432	5,90	0,71	0,71	0,71		0,71			0,71	0,71
1700000003522172	04-017-002-00283-001	104024 ALMENDROS-MARCONA	S	432	18,10	0,90	0,90	0,90		0,90			0,90	0,90
1700000003522173	04-103-019-00014-001	104024 ALMENDROS-MARCONA	S	432	6,10	0,71	0,71	0,71		0,71			0,71	0,71
1700000003522174	04-103-019-00015-002	104024 ALMENDROS-MARCONA	S	432	4,90	0,01	0,01	0,01		0,01			0,01	0,01
1700000003522175	04-103-019-00017-003	104024 ALMENDROS-MARCONA	S	432	6,60	0,05	0,05	0,05		0,05			0,05	0,05

(1) Superficie declarada admisible ajustada con la superficie comprometida.  
(2) Factor de penalización valorando el alcance para el tipo de compromiso.

Puede verificar la integridad de una copia de este documento mediante la lectura del código QR adjunto o mediante el acceso a la dirección <a href="https://ws050.juntadeandalucia.es/verificarFirma">https://ws050.juntadeandalucia.es/verificarFirma</a> indicando el código de VERIFICACIÓN					
FIRMADO POR	JUAN JOSE SOLER GARCIA		FECHA		03/07/2024
	ROCIO GUIJARRO MILLAN				
VERIFICACIÓN	Pk2jmGCJWUB3686MPKY7GEXJCD3GC4		PÁGINA		1894/2334



**APELLIDOS Y NOMBRE / RAZÓN SOCIAL**  
RODRIGUEZ MARTINEZ ANDRES MANUEL

**NIF**  
\*\*\*\*8909\*

**EXPEDIENTE**  
1046174

**ANUALIDAD DE PAGO**  
1ª

**IMPORTE POR ANUALIDAD**

	2023	2024	2025	2026	2027
IMPORTE MÁXIMO SUBVENCIONABLE	2.352,69 €	2.352,69 €	2.352,69 €	2.352,69 €	2.352,69 €
IMPORTE MEDIO DE TRANSFERENCIA (€/ha)	216,24 €	216,24 €	216,24 €	216,24 €	216,24 €

**RESUMEN DE UNIDADES**

Cód	GRUPO DE PAGO	Sup. Dec. Admisible (ha)	Sup. Comprometida (ha)	Sup. ajustada compromiso (I) (ha)	% sobredec.	Sup. Propuesta (ha)	Importe Declarado	Importe Topado	Importe Propuesto	Importe tras sobredec.
432	FRUTALES SECANO	11,05		10,88	0,00	10,88	2.352,69	2.352,69	2.352,69	2.352,69
<b>TOTAL</b>		11,05	10,88	10,88		10,88	2.352,69	2.352,69	2.352,69	2.352,69

**APLICACIÓN DE REDUCCIONES Y PENALIZACIONES**

GRUPO DE PAGO	Importe Calculado	Importe prerreduc.	Criterios de subvencionabilidad y compromisos	Presentación tardía	Omisión declaración	Condicionalidad	IMPORTE (Euros) PROPUESTO
FRUTALES SECANO	2.352,69	2.352,69	0,00	0,00	0,00	0,00	2.352,69
<b>TOTAL</b>	2.352,69	2.352,69					2.352,69

**RESUMEN DE PAGOS**

	IMPORTE (Euros)			
	PROPUESTO	FEADER (Eje 2)	MAPA	CAPADR
PROPUESTO	2.352,69	1.999,79	230,80	122,10

**RECINTOS PROPUESTOS**

REF.	REFERENCIA SIGPAC	CULTIVO DESCRIPCIÓN CULTIVO	S/R	G.PAGO	PEND. MEDIA (%)	SUP. DEC. ADMISIBLE (ha)	SUP. COMPROM. (ha)	SUP. AJUSTADA COMPROM. (I) (ha)	SUP. CONV. SIGPAC (ha)	SUP. CERTIE (ha)	SUP. CAMPO (ha)	SUP. CAMPO DETER. CULT. DECLARADO (ha)	SUP. DEC. REDUCIDA (ha)	SUP. PROPUESTA (ha)
170000002691721	04-070-033-00142-003	104057 ALMENDROS-AVIJOR	S	432	24,90	2,82	2,82	2,82		2,82			2,82	2,82
1700000002691722	04-070-033-00128-003	104007 ALMENDROS-COMUNA	S	432	29,90	0,35	0,18	0,18		0,18			0,18	0,18
1700000002691723	04-070-033-00201-009	104007 ALMENDROS-COMUNA	S	432	14,20	0,06	0,06	0,06		0,06			0,06	0,06
1700000002691724	04-070-033-00201-007	104014 ALMENDROS-FERRAGNES	S	432	32,00	0,06	0,06	0,06		0,06			0,06	0,06
1700000002691725	04-070-033-00201-011	104014 ALMENDROS-FERRAGNES	S	432	29,30	0,08	0,08	0,08		0,08			0,08	0,08
1700000002691726	04-070-033-00209-001	104057 ALMENDROS-AVIJOR	S	432	33,30	1,10	1,10	1,10		1,10			1,10	1,10
1700000002691728	04-070-034-00079-002	104007 ALMENDROS-COMUNA	S	432	18,60	1,79	1,79	1,79		1,79			1,79	1,79
1700000002691729	04-070-034-00085-001	104007 ALMENDROS-COMUNA	S	432	27,10	0,52	0,52	0,52		0,52			0,52	0,52
1700000002691730	04-070-034-00152-001	104007 ALMENDROS-COMUNA	S	432	18,60	1,01	1,01	1,01		1,01			1,01	1,01
1700000002691732	04-070-033-00201-002	104007 ALMENDROS-COMUNA	S	432	29,30	3,26	3,26	3,26		3,26			3,26	3,26

(1) Superficie declarada admisible ajustada con la superficie comprometida.  
(2) Factor de penalización valorando el alcance para el tipo de compromiso.

Puede verificar la integridad de una copia de este documento mediante la lectura del código QR adjunto o mediante el acceso a la dirección <https://ws050.juntadeandalucia.es/verificarFirma> indicando el código de VERIFICACIÓN

FIRMADO POR	JUAN JOSE SOLER GARCIA	FECHA	03/07/2024	
	ROCIO GUIJARRO MILLAN			
VERIFICACIÓN	Pk2jmGCJWUB3686MPKY7GEXJCD3GC4	PÁGINA	1895/2334	



**APELLIDOS Y NOMBRE / RAZÓN SOCIAL** RODRIGUEZ MARTINEZ JUAN ANTONIO  
**NIF** \*\*\*\*3233\*  
**EXPEDIENTE** 1058192  
**ANUALIDAD DE PAGO** 1ª

**IMPORTE POR ANUALIDAD**

	2023	2024	2025	2026	2027
IMPORTE MÁXIMO SUBVENCIONABLE	3.038,17 €	3.038,17 €	3.038,17 €	3.038,17 €	3.038,17 €
IMPORTE MEDIO DE TRANSFERENCIA (€/ha)	216,24 €	216,24 €	216,24 €	216,24 €	216,24 €

**RESUMEN DE UNIDADES**

Cód	GRUPO DE PAGO	Sup. Dec. Admisible (ha)	Sup. Comprometida (ha)	Sup. ajustada compromiso (I) (ha)	% sobredec.	Sup. Propuesta (ha)	Importe Declarado	Importe Topado	Importe Propuesto	Importe tras sobredec.
432	FRUTALES SECANO	14,05		14,05	0,00	14,05	3.038,17	3.038,17	3.038,17	3.038,17
<b>TOTAL</b>		14,05	14,05	14,05		14,05	3.038,17	3.038,17	3.038,17	3.038,17

**APLICACIÓN DE REDUCCIONES Y PENALIZACIONES**

GRUPO DE PAGO	Importe Calculado	Importe prerreduc.	Criterios de subvencionabilidad y compromisos	Presentación tardía	Omisión declaración	Condicionalidad	IMPORTE (Euros) PROPUESTO
FRUTALES SECANO	3.038,17	3.038,17	0,00	0,00	0,00	0,00	3.038,17
<b>TOTAL</b>	3.038,17	3.038,17					3.038,17

**RESUMEN DE PAGOS**

	IMPORTE (Euros)			
	PROPUESTO	FEADER (Eje 2)	MAPA	CAPADR
PROPUESTO	3.038,17	2.582,44	298,04	157,69

**RECINTOS PROPUESTOS**

REF.	REFERENCIA SIGPAC	CULTIVO DESCRIPCIÓN CULTIVO	S/R	G.PAGO	PEND. MEDIA (%)	SUP. DEC. ADMISIBLE (ha)	SUP. COMPROM. (ha)	SUP. AJUSTADA COMPROM. (I) (ha)	SUP. CONV. SIGPAC (ha)	SUP. CERTIE (ha)	SUP. CAMPO (ha)	SUP. CAMPO DETER. CULT. DECLARADO (ha)	SUP. DEC. REDUCIDA (ha)	SUP. PROPUESTA (ha)
-46622	04-083-009-00033-009	104007 ALMENDROS-COMUNA	S	432	24,80	2,73	2,73	2,73		3,22			2,73	2,73
-46621	04-083-009-00033-008	104007 ALMENDROS-COMUNA	S	432	20,10	0,16	0,16	0,16		0,16			0,16	0,16
1700000004737138	04-070-031-00045-001	104020 ALMENDROS-GUARA	S	432	10,10	0,16	0,16	0,16		0,16			0,16	0,16
1700000004737139	04-070-037-00007-001	104020 ALMENDROS-GUARA	S	432	12,50	0,23	0,23	0,23		0,23			0,23	0,23
1700000004737140	04-070-037-00019-001	104020 ALMENDROS-GUARA	S	432	20,50	2,50	2,50	2,50		2,81			2,50	2,50
1700000004737141	04-070-037-00020-003	104020 ALMENDROS-GUARA	S	432	19,80	0,36	0,36	0,36		0,36			0,36	0,36
1700000004737142	04-070-037-00019-008	104020 ALMENDROS-GUARA	S	432	18,20	0,58	0,58	0,58		0,58			0,58	0,58
1700000004737143	04-070-037-00020-002	104020 ALMENDROS-GUARA	S	432	21,00	0,94	0,94	0,94		0,94			0,94	0,94
1700000004737144	04-083-009-00033-001	104007 ALMENDROS-COMUNA	S	432	24,20	2,47	2,47	2,47		2,47			2,47	2,47
1700000004737145	04-070-031-00085-001	104024 ALMENDROS-MARCONA	S	432	15,20	0,93	0,93	0,93		0,93			0,93	0,93
1700000004737146	04-070-037-00002-001	104020 ALMENDROS-GUARA	S	432	14,80	2,99	2,99	2,99		3,22			2,99	2,99

(1) Superficie declarada admisible ajustada con la superficie comprometida.  
 (2) Factor de penalización valorando el alcance para el tipo de compromiso.

Puede verificar la integridad de una copia de este documento mediante la lectura del código QR adjunto o mediante el acceso a la dirección <https://ws050.juntadeandalucia.es/verificarFirma> indicando el código de VERIFICACIÓN

FIRMADO POR	JUAN JOSE SOLER GARCIA	FECHA	03/07/2024	
	ROCIO GUIJARRO MILLAN			
VERIFICACIÓN	Pk2jmGCJWUB3686MPKY7GEXJCD3GC4	PÁGINA	1896/2334	



**APELLIDOS Y NOMBRE / RAZÓN SOCIAL**

RODRIGUEZ MARTINEZ LAZARO

**NIF**  
\*\*\*3960\*

**EXPEDIENTE**  
1064958

**ANUALIDAD DE PAGO**

1ª

**IMPORTES POR ANUALIDAD**

	2023	2024	2025	2026	2027
IMPORTE MÁXIMO SUBVENCIONABLE	1.788,30 €	1.788,30 €	1.788,30 €	1.788,30 €	1.788,30 €
IMPORTE MEDIO DE TRANSFERENCIA (€/ha)	216,24 €	216,24 €	216,24 €	216,24 €	216,24 €

**RESUMEN DE UNIDADES**

Cód	GRUPO DE PAGO	Sup. Dec. Admisible (ha)	Sup. Comprometida (ha)	Sup. ajustada compromiso (1) (ha)	% sobredec.	Sup. Propuesta (ha)	Importe Declarado	Importe Topado	Importe Propuesto	Importe tras sobredec.
432	FRUTALES SECANO	8,27		8,27	0,00	8,27	1.788,30	1.788,30	1.788,30	1.788,30
<b>TOTAL</b>		8,27	8,27	8,27		8,27	1.788,30	1.788,30	1.788,30	1.788,30

**APLICACIÓN DE REDUCCIONES Y PENALIZACIONES**

GRUPO DE PAGO	Importe Calculado	Importe prereduc.	Criterios de subvencionabilidad y compromisos	Presentación tardía	Omisión declaración	Condicionalidad	IMPORTE (Euros) PROPUESTO
FRUTALES SECANO	1.788,30	1.788,30	0,00	0,00	0,00	0,00	1.788,30
<b>TOTAL</b>	1.788,30	1.788,30					1.788,30

**RESUMEN DE PAGOS**

	IMPORTE (Euros)			
	PROPUESTO	FEADER (Eje 2)	MAPA	CAPADR
PROPUESTO	1.788,30	1.520,06	175,43	92,81

**RECINTOS PROPUESTOS**

REF.	REFERENCIA SIGPAC	CULTIVO	DESCRIPCIÓN CULTIVO	S/R	G.PAGO	PEND. MEDIA (%)	SUP. DEC. ADMISIBLE (ha)	SUP. COMPROM. (ha)	SUP. AJUSTADA COMPR.(1) (ha)	SUP. CONV. SIGPAC (ha)	SUP. CERTIE (ha)	SUP. CAMPO (ha)	SUP. CAMPO DETER. CULT. DECLARADO (ha)	SUP. DEC. REDUCIDA (ha)	SUP. PROPUESTA (ha)
-1361868	04-070-011-00245-004	104014	ALMENDROS-FERRAGNES	S	432	11,10	0,54	0,54	0,54		0,54			0,54	0,54
1700000006367839	04-070-003-00457-001	104014	ALMENDROS-FERRAGNES	S	432	23,60	1,55	1,55	1,55		1,55			1,55	1,55
1700000006367840	04-070-003-00461-001	104014	ALMENDROS-FERRAGNES	S	432	20,50	5,35	5,35	5,35		5,35			5,35	5,35
1700000006367841	04-070-011-00245-004	104014	ALMENDROS-FERRAGNES	S	432	11,10	0,83	0,83	0,83		0,83			0,83	0,83

(1) Superficie declarada admisible ajustada con la superficie comprometida.  
(2) Factor de penalización valorando el alcance para el tipo de compromiso.

Puede verificar la integridad de una copia de este documento mediante la lectura del código QR adjunto o mediante el acceso a la dirección <https://ws050.juntadeandalucia.es/verificarFirma> indicando el código de VERIFICACIÓN

FIRMADO POR	JUAN JOSE SOLER GARCIA	FECHA	03/07/2024	
	ROCIO GUIJARRO MILLAN			
VERIFICACIÓN	Pk2jmGCJWUB3686MPKY7GEXJCD3GC4	PÁGINA	1897/2334	



**APELLIDOS Y NOMBRE / RAZÓN SOCIAL** RODRIGUEZ MARTINEZ SALVADOR  
**NIF** \*\*\*\*0384\*  
**EXPEDIENTE** 1179008  
**ANUALIDAD DE PAGO** 1ª

**IMPORTE POR ANUALIDAD**

	2023	2024	2025	2026	2027
IMPORTE MÁXIMO SUBVENCIONABLE	1.522,33 €	1.522,33 €	1.522,33 €	1.522,33 €	1.522,33 €
IMPORTE MEDIO DE TRANSFERENCIA (€/ha)	216,24 €	216,24 €	216,24 €	216,24 €	216,24 €

**RESUMEN DE UNIDADES**

Cód	GRUPO DE PAGO	Sup. Dec. Admisible (ha)	Sup. Comprometida (ha)	Sup. ajustada compromiso (1) (ha)	% sobredec.	Sup. Propuesta (ha)	Importe Declarado	Importe Topado	Importe Propuesto	Importe tras sobredec.
432	FRUTALES SECANO	7,04		7,04	0,00	7,04	1.522,33	1.522,33	1.522,33	1.522,33
<b>TOTAL</b>		7,04	7,04	7,04		7,04	1.522,33	1.522,33	1.522,33	1.522,33

**APLICACIÓN DE REDUCCIONES Y PENALIZACIONES**

GRUPO DE PAGO	Importe Calculado	Importe prerreduc.	Importe subvencionabilidad y compromisos	Presentación tardía	Omisión declaración	Condicionalidad	IMPORTE (Euros) PROPUESTO
FRUTALES SECANO	1.522,33	1.522,33	0,00	0,00	0,00	0,00	1.522,33
<b>TOTAL</b>	1.522,33	1.522,33					1.522,33

**RESUMEN DE PAGOS**

	IMPORTE (Euros)			
	PROPUESTO	FEADER (Eje 2)	MAPA	CAPADR
PROPUESTO	1.522,33	1.293,98	149,34	79,01

**RECINTOS PROPUESTOS**

REF.	REFERENCIA SIGPAC	CULTIVO DESCRIPCIÓN CULTIVO	S/R	G.PAGO	PEND. MEDIA (%)	SUP. DEC. ADMISIBLE (ha)	SUP. COMPROM. (ha)	SUP. AJUSTADA COMPROM. (1) (ha)	SUP. CONV. SIGPAC (ha)	SUP. CERTIE (ha)	SUP. CAMPO (ha)	SUP. CAMPO DETER. CULT. DECLARADO (ha)	SUP. DEC. REDUCIDA (ha)	SUP. PROPUESTA (ha)
-487293	04-099-043-00266-002	104024	S	432	6,90	0,07	0,07	0,07		0,07			0,07	0,07
-189379	04-099-043-00260-004	104057	S	432	11,00	0,15	0,15	0,15		0,15			0,15	0,15
-189376	04-099-043-00264-001	104024	S	432	15,00	0,13	0,13	0,13		0,13			0,13	0,13
-189374	04-099-043-00264-002	104024	S	432	13,70	0,09	0,09	0,09		0,09			0,09	0,09
-189372	04-099-043-00257-001	104007	S	432	10,00	0,08	0,08	0,08		0,08			0,08	0,08
1700000002307405	04-099-043-00258-002	104057	S	432	12,40	0,11	0,11	0,11		0,11			0,11	0,11
1700000002307406	04-099-043-00258-001	104008	S	432	14,70	0,95	0,95	0,95		0,95			0,95	0,95
1700000002307407	04-099-043-00259-004	104057	S	432	12,70	1,46	1,46	1,46		1,46			1,46	1,46
1700000002307408	04-099-043-00260-001	104057	S	432	14,20	1,26	1,26	1,26		1,26			1,26	1,26
1700000002307409	04-099-043-00262-001	104020	S	432	19,00	0,89	0,89	0,89		0,89			0,89	0,89
1700000002307410	04-099-043-00361-001	104020	S	432	12,00	1,08	1,08	1,08		1,08			1,08	1,08
1700000002307411	04-099-043-00405-001	104024	S	432	16,80	0,77	0,77	0,77		0,77			0,77	0,77

(1) Superficie declarada admisible ajustada con la superficie comprometida.  
(2) Factor de penalización valorando el alcance para el tipo de compromiso.

Puede verificar la integridad de una copia de este documento mediante la lectura del código QR adjunto o mediante el acceso a la dirección <https://ws050.juntadeandalucia.es/verificarFirma> indicando el código de VERIFICACIÓN

FIRMADO POR	JUAN JOSE SOLER GARCIA	FECHA	03/07/2024	
	ROCIO GUIJARRO MILLAN			
VERIFICACIÓN	Pk2jmGCJWUB3686MPKY7GEXJCD3GC4	PÁGINA	1898/2334	

**APELLIDOS Y NOMBRE / RAZÓN SOCIAL**

RODRIGUEZ MIRON ANA

**NIF**

\*\*\*\*0777\*

**EXPEDIENTE**

1052215

**ANUALIDAD DE PAGO**

1ª

**IMPORTE POR ANUALIDAD**

	2023	2024	2025	2026	2027
IMPORTE MÁXIMO SUBVENCIONABLE	3.580,93 €	3.580,93 €	3.580,93 €	3.580,93 €	3.580,93 €
IMPORTE MEDIO DE TRANSFERENCIA (€/ha)	216,24 €	216,24 €	216,24 €	216,24 €	216,24 €

**RESUMEN DE UNIDADES**

Cód	GRUPO DE PAGO	Sup. Dec. Admisible (ha)	Sup. Comprometida (ha)	Sup. ajustada compromiso (I) (ha)	% sobredec.	Sup. Propuesta (ha)	Importe Declarado	Importe Topado	Importe Propuesto	Importe tras sobredec.
432	FRUTALES SECANO	16,56		16,56	0,00	16,56	3.580,93	3.580,93	3.580,93	3.580,93
<b>TOTAL</b>		16,56	16,56	16,56		16,56	3.580,93	3.580,93	3.580,93	3.580,93

**APLICACIÓN DE REDUCCIONES Y PENALIZACIONES**

GRUPO DE PAGO	Importe Calculado	Importe prerreduc.	Criterios de subvencionabilidad y compromisos	Presentación tardía	Omisión declaración	Condicionalidad	IMPORTE (Euros) PROPUESTO
FRUTALES SECANO	3.580,93	3.580,93	0,00	0,00	0,00	0,00	3.580,93
<b>TOTAL</b>	3.580,93	3.580,93					3.580,93

**RESUMEN DE PAGOS**

	IMPORTE (Euros)			
	PROPUESTO	FEADER (Eje 2)	MAPA	CAPADR
PROPUESTO	3.580,93	3.043,79	351,29	185,85

**RECINTOS PROPUESTOS**

REF.	REFERENCIA SIGPAC	CULTIVO DESCRIPCIÓN CULTIVO	S/R	G.PAGO	PEND. MEDIA (%)	SUP. DEC. ADMISIBLE (ha)	SUP. COMPROM. (ha)	SUP. AJUSTADA COMPROM. (I) (ha)	SUP. CONV. SIGPAC (ha)	SUP. CERTIE (ha)	SUP. CAMPO (ha)	SUP. CAMPO DETER. CULT. DECLARADO (ha)	SUP. DEC. REDUCIDA (ha)	SUP. PROPUESTA (ha)
-1570834	04-099-046-00243-001	104024	S	432	26,70	0,36	0,36	0,36		0,36			0,36	0,36
-1570804	04-099-016-00073-001	104024	S	432	30,80	0,70	0,70	0,70		0,70			0,70	0,70
-41783	04-099-016-00074-010	104024	S	432	43,50	1,09	1,09	1,09		1,09			1,09	1,09
1700000003009530	04-099-016-00073-001	104024	S	432	30,80	4,03	4,03	4,03		4,03			4,03	4,03
1700000003009531	04-099-046-00023-001	104024	S	432	33,10	0,15	0,15	0,15		0,15			0,15	0,15
1700000003009532	04-099-016-00074-003	104024	S	432	30,90	3,59	3,59	3,59		3,59			3,59	3,59
1700000003009533	04-099-016-00074-002	104024	S	432	43,00	0,79	0,79	0,79		0,79			0,79	0,79
1700000003009534	04-099-046-00236-002	104024	S	432	12,80	0,28	0,28	0,28		0,28			0,28	0,28
1700000003009535	04-099-046-00243-001	104024	S	432	26,70	2,79	2,79	2,79		2,79			2,79	2,79
1700000003009536	04-099-046-00244-001	104024	S	432	26,20	0,64	0,64	0,64		0,64			0,64	0,64
1700000003009537	04-099-046-00032-002	104024	S	432	32,30	0,11	0,11	0,11		0,11			0,11	0,11
1700000003009538	04-099-046-00025-001	104024	S	432	32,90	0,64	0,64	0,64		0,64			0,64	0,64
1700000003009539	04-099-046-00026-001	104024	S	432	26,20	0,41	0,41	0,41		0,41			0,41	0,41
1700000003009540	04-099-046-00027-001	104024	S	432	28,30	0,51	0,51	0,51		0,51			0,51	0,51
1700000003009541	04-099-046-00031-001	104024	S	432	32,80	0,47	0,47	0,47		0,47			0,47	0,47

(1) Superficie declarada admisible ajustada con la superficie comprometida.  
(2) Factor de penalización valorando el alcance para el tipo de compromiso.

Puede verificar la integridad de una copia de este documento mediante la lectura del código QR adjunto o mediante el acceso a la dirección <https://ws050.juntadeandalucia.es/verificarFirma> indicando el código de VERIFICACIÓN

FIRMADO POR	JUAN JOSE SOLER GARCIA	FECHA	03/07/2024	
	ROCIO GUIJARRO MILLAN			
VERIFICACIÓN	Pk2jmGCJWUB3686MPKY7GEXJCD3GC4	PÁGINA	1899/2334	



**APELLIDOS Y NOMBRE / RAZÓN SOCIAL**

RODRIGUEZ MOLINA ANGEL

**NIF**  
\*\*\*\*4604\*

**EXPEDIENTE**  
1279213

**ANUALIDAD DE PAGO**  
1ª

**IMPORTE POR ANUALIDAD**

	2023	2024	2025	2026	2027
IMPORTE MÁXIMO SUBVENCIONABLE	4.714,03 €	4.714,03 €	4.714,03 €	4.714,03 €	4.714,03 €
IMPORTE MEDIO DE TRANSFERENCIA (€/ha)	216,24 €	216,24 €	216,24 €	216,24 €	216,24 €

**RESUMEN DE UNIDADES**

Cód	GRUPO DE PAGO	Sup. Dec. Admisible (ha)	Sup. Comprometida (ha)	Sup. ajustada compromiso (I) (ha)	% sobredec.	Sup. Propuesta (ha)	Importe Declarado	Importe Topado	Importe Propuesto	Importe tras sobredec.
432	FRUTALES SECANO	21,80		21,80	0,00	21,80	4.714,03	4.714,03	4.714,03	4.714,03
<b>TOTAL</b>		21,80	21,80	21,80		21,80	4.714,03	4.714,03	4.714,03	4.714,03

**APLICACIÓN DE REDUCCIONES Y PENALIZACIONES**

GRUPO DE PAGO	Importe Calculado	Importe prerreduc.	Criterios de subvencionabilidad y compromisos	Presentación tardía	Omisión declaración	Condicionalidad	IMPORTE (Euros) PROPUESTO
FRUTALES SECANO	4.714,03	4.714,03	0,00	0,00	0,00	0,00	4.714,03
<b>TOTAL</b>	4.714,03	4.714,03					4.714,03

**RESUMEN DE PAGOS**

	IMPORTE (Euros)			
	PROPUESTO	FEADER (Eje 2)	MAPA	CAPADR
PROPUESTO	4.714,03	4.006,93	462,45	244,65

**RECINTOS PROPUESTOS**

REF.	REFERENCIA SIGPAC	CULTIVO DESCRIPCIÓN CULTIVO	S/R	G.PAGO	PEND. MEDIA (%)	SUP. DEC. ADMISIBLE (ha)	SUP. COMPROM. (ha)	SUP. AJUSTADA COMPROM. (I) (ha)	SUP. CONV. SIGPAC (ha)	SUP. CERTIF. (ha)	SUP. CAMPO (ha)	SUP. CAMPO DETER. CULT. DECLARADO (ha)	SUP. DEC. REDUCIDA (ha)	SUP. PROPUESTA (ha)
-932899	04-053-003-00450-004	104007	S	432	31,40	0,03	0,03	0,03		0,03			0,03	0,03
-932898	04-053-003-00450-002	104007	S	432	23,00	0,02	0,02	0,02		0,02			0,02	0,02
-932897	04-053-003-00449-016	104007	S	432	24,60	0,14	0,14	0,14		0,14			0,14	0,14
-932896	04-053-003-00449-015	104007	S	432	29,00	0,67	0,67	0,67		0,67			0,67	0,67
-932895	04-053-003-00449-013	104007	S	432	38,80	1,74	1,74	1,74		1,74			1,74	1,74
-932894	04-053-003-00449-012	104007	S	432	46,60	0,02	0,02	0,02		0,02			0,02	0,02
-932893	04-053-003-00444-004	104007	S	432	28,70	0,12	0,12	0,12		0,12			0,12	0,12
-932892	04-053-003-00096-013	104007	S	432	39,80	0,02	0,02	0,02		0,02			0,02	0,02
4216003	04-053-003-00101-001	104007	S	432	27,80	1,19	1,19	1,19		1,19			1,19	1,19
4216022	04-053-003-00088-003	104007	S	432	31,10	2,56	2,56	2,56		2,56			2,56	2,56
4216040	04-053-003-00096-003	104007	S	432	35,20	6,17	6,17	6,17		6,17			6,17	6,17
4216046	04-053-003-00449-005	104007	S	432	32,20	6,92	6,92	6,92		6,92			6,92	6,92
1700000004722319	04-053-003-00089-002	104007	S	432	27,40	1,32	1,32	1,32		1,32			1,32	1,32
1700000004722322	04-053-003-00100-001	104007	S	432	33,00	0,09	0,09	0,09		0,09			0,09	0,09
1700000004722323	04-053-003-00449-004	104007	S	432	32,00	0,06	0,06	0,06		0,06			0,06	0,06
1700000004722324	04-053-003-00444-002	104007	S	432	22,80	0,14	0,14	0,14		0,14			0,14	0,14
1700000004722326	04-053-003-00450-001	104007	S	432	26,10	0,05	0,05	0,05		0,05			0,05	0,05
1700000004722327	04-053-003-00452-001	104007	S	432	26,00	0,44	0,44	0,44		0,44			0,44	0,44
1700000004722333	04-053-003-00097-002	104007	S	432	36,40	0,10	0,10	0,10		0,10			0,10	0,10

(1) Superficie declarada admisible ajustada con la superficie comprometida.  
(2) Factor de penalización valorando el alcance para el tipo de compromiso.

Puede verificar la integridad de una copia de este documento mediante la lectura del código QR adjunto o mediante el acceso a la dirección <https://ws050.juntadeandalucia.es/verificarFirma> indicando el código de VERIFICACIÓN

FIRMADO POR	JUAN JOSE SOLER GARCIA	FECHA	03/07/2024	
	ROCIO GUIJARRO MILLAN			
VERIFICACIÓN	Pk2jmGCJWUB3686MPKY7GEXJCD3GC4	PÁGINA	1900/2334	





**INCIDENCIAS**

**INCIDENCIA DESCRIPCIÓN**

3790	Recinto declarado inactivo Ref:6859457 Recinto:04-053-003-00096-00010 Cultivo: - Ref:6859458 Recinto:04-053-003-00096-00011 Cultivo: - Ref:6859468 Recinto:04-053-003-00101-00002 Cultivo: -
100402	Recinto solicitado no forma parte de ningún organismo de control autorizado para la producción ecológica en Andalucía o fecha de inscripción posterior al plazo establecido ( Anexo I. Criterios de Subvencionabilidad. Orden 28 de marzo de 2023 ). Ref:1700000004722330 Recinto:04-053-003-00089-00001 Cultivo:104007 ALMENDROS-COMUNA Secano Ref:6859458 Recinto:04-053-003-00096-00011 Cultivo:104007 ALMENDROS-COMUNA Secano
100424	Solicita recinto que no está comprometido para la operación. Ref:1700000004722330 Recinto:04-053-003-00089-00001 Cultivo:104007 ALMENDROS-COMUNA Secano Ref:6859457 Recinto:04-053-003-00096-00010 Cultivo:104007 ALMENDROS-COMUNA Secano Ref:6859458 Recinto:04-053-003-00096-00011 Cultivo:104007 ALMENDROS-COMUNA Secano Ref:6859468 Recinto:04-053-003-00101-00002 Cultivo:104007 ALMENDROS-COMUNA Secano

(1) Superficie declarada admisible ajustada con la superficie comprometida.  
(2) Factor de penalización valorando el alcance para el tipo de compromiso.

Puede verificar la integridad de una copia de este documento mediante la lectura del código QR adjunto o mediante el acceso a la dirección <https://ws050.juntadeandalucia.es/verificarFirma> indicando el código de VERIFICACIÓN

FIRMADO POR	JUAN JOSE SOLER GARCIA	FECHA	03/07/2024	
	ROCIO GUIJARRO MILLAN			
VERIFICACIÓN	Pk2jmGCJWUB3686MPKY7GEXJCD3GC4	PÁGINA	1901/2334	

**APELLIDOS Y NOMBRE / RAZÓN SOCIAL**

RODRIGUEZ MOLINA ANTONIO

**NIF**

\*\*\*\*9833\*

**EXPEDIENTE**

1020731

**ANUALIDAD DE PAGO**

1ª

**IMPORTE POR ANUALIDAD**

	2023	2024	2025	2026	2027
IMPORTE MÁXIMO SUBVENCIONABLE	685,33 €	685,33 €	685,33 €	685,33 €	685,33 €
IMPORTE MEDIO DE TRANSFERENCIA (€/ha)	349,66 €	349,66 €	349,66 €	349,66 €	349,66 €

**RESUMEN DE UNIDADES**

Cód	GRUPO DE PAGO	Sup. Dec. Admisible (ha)	Sup. Comprometida (ha)	Sup. ajustada compromiso (I) (ha)	% sobredec.	Sup. Propuesta (ha)	Importe Declarado	Importe Topado	Importe Propuesto	Importe tras sobredec.
433	FRUTALES REGADÍO	1,96		1,96	0,00	1,96	685,33	685,33	685,33	685,33
<b>TOTAL</b>		1,96	1,96	1,96		1,96	685,33	685,33	685,33	685,33

**APLICACIÓN DE REDUCCIONES Y PENALIZACIONES**

GRUPO DE PAGO	Importe Calculado	Importe prerreduc.	Criterios de subvencionabilidad y compromisos	Presentación tardía	Omisión declaración	Condicionalidad	IMPORTE (Euros) PROPUESTO
FRUTALES REGADÍO	685,33	685,33	0,00	0,00	0,00	0,00	685,33
<b>TOTAL</b>	685,33	685,33					685,33

**RESUMEN DE PAGOS**

	IMPORTE (Euros)			
	PROPUESTO	FEADER (Eje 2)	MAPA	CAPADR
PROPUESTO	685,33	582,53	67,23	35,57

**RECINTOS PROPUESTOS**

REF.	REFERENCIA SIGPAC	CULTIVO	DESCRIPCIÓN CULTIVO	S/R	G.PAGO	PEND. MEDIA (%)	SUP. DEC. ADMISIBLE (ha)	SUP. COMPROM. (ha)	SUP. AJUSTADA COMPROM. (I) (ha)	SUP. CONV. SIGPAC (ha)	SUP. CERTIE. (ha)	SUP. CAMPO (ha)	SUP. CAMPO DETER. CULT. DECLARADO (ha)	SUP. DEC. REDUCIDA (ha)	SUP. PROPUESTA (ha)
1700000002775789	04-047-021-00119-002	206235	NARANJO-CASTELLANA	R	433	7,30	0,14	0,14	0,14		0,14			0,14	0,14
1700000002775790	04-047-021-00219-004	206235	NARANJO-CASTELLANA	R	433	14,10	0,63	0,63	0,63		0,63			0,63	0,63
1700000002775791	04-047-021-00220-001	206235	NARANJO-CASTELLANA	R	433	9,20	0,22	0,22	0,22		0,22			0,22	0,22
1700000002775792	04-047-021-00221-001	206235	NARANJO-CASTELLANA	R	433	6,70	0,13	0,13	0,13		0,13			0,13	0,13
1700000002775793	04-047-021-00224-001	206235	NARANJO-CASTELLANA	R	433	6,60	0,31	0,31	0,31		0,31			0,31	0,31
1700000002775798	04-047-021-00128-002	206235	NARANJO-CASTELLANA	R	433	20,20	0,29	0,29	0,29		0,29			0,29	0,29
1700000002775799	04-047-021-00294-003	206235	NARANJO-CASTELLANA	R	433	26,40	0,03	0,03	0,03		0,03			0,03	0,03
1700000002775800	04-047-021-00142-001	206235	NARANJO-CASTELLANA	R	433	4,50	0,21	0,21	0,21		0,21			0,21	0,21

**INCIDENCIAS****INCIDENCIA DESCRIPCIÓN**

- 226 Recinto abandonado según SIGPAC por el que solicita alguna ayuda/práctica.  
Ref:1700000002775797 Recinto:04-047-021-00119-00003 Cultivo:206235 NARANJO-CASTELLANA Regadío
- 100424 Solicita recinto que no está comprometido para la operación.  
Ref:1700000002775797 Recinto:04-047-021-00119-00003 Cultivo:206235 NARANJO-CASTELLANA Regadío

(1) Superficie declarada admisible ajustada con la superficie comprometida.  
(2) Factor de penalización valorando el alcance para el tipo de compromiso.

Puede verificar la integridad de una copia de este documento mediante la lectura del código QR adjunto o mediante el acceso a la dirección <https://ws050.juntadeandalucia.es/verificarFirma> indicando el código de VERIFICACIÓN

FIRMADO POR	JUAN JOSE SOLER GARCIA	FECHA	03/07/2024	
	ROCIO GUIJARRO MILLAN			
VERIFICACIÓN	Pk2jmGCJWUB3686MPKY7GEXJCD3GC4	PÁGINA	1902/2334	



**APELLIDOS Y NOMBRE / RAZÓN SOCIAL**

RODRIGUEZ MORALES MARIA CRISTINA

**NIF**

\*\*\*\*5797\*

**EXPEDIENTE**

1273834

**ANUALIDAD DE PAGO**

1ª

**IMPORTE POR ANUALIDAD**

	2023	2024	2025	2026	2027
IMPORTE MÁXIMO SUBVENCIONABLE	402,27 €	402,27 €	402,27 €	402,27 €	402,27 €
IMPORTE MEDIO DE TRANSFERENCIA (€/ha)	253,00 €	253,00 €	253,00 €	253,00 €	253,00 €

**RESUMEN DE UNIDADES**

Cód	GRUPO DE PAGO	Sup. Dec. Admisible (ha)	Sup. Comprometida (ha)	Sup. ajustada compromiso (1) (ha)	% sobredec.	Sup. Propuesta (ha)	Importe Declarado	Importe Topado	Importe Propuesto	Importe tras sobredec.
430	HORTÍCOLAS	1,59		1,59	0,00	1,59	402,27	402,27	402,27	402,27
<b>TOTAL</b>		1,59	1,59	1,59		1,59	402,27	402,27	402,27	402,27

**APLICACIÓN DE REDUCCIONES Y PENALIZACIONES**

GRUPO DE PAGO	Importe Calculado	Importe prereduc.	Criterios de subvencionabilidad y compromisos	Presentación tardía	Omisión declaración	Condicionalidad	IMPORTE (Euros) PROPUESTO
HORTÍCOLAS	402,27	402,27	0,00	0,00	0,00	0,00	402,27
<b>TOTAL</b>	402,27	402,27					402,27

**RESUMEN DE PAGOS**

	IMPORTE ( Euros )		
	PROPUESTO	FEADER (Eje 2)	MAPA
PROPUESTO	402,27	341,93	39,46
			CAPADR 20,88

**RECINTOS PROPUESTOS**

REF.	REFERENCIA SIGPAC	CULTIVO	DESCRIPCIÓN CULTIVO	S/R	G.PAGO	PEND. MEDIA (%)	SUP. DEC. ADMISIBLE (ha)	SUP. COMPROM. (ha)	SUP. AJUSTADA COMPR.(1) (ha)	SUP. CONV. SIGPAC (ha)	SUP. CERTIE. (ha)	SUP. CAMPO (ha)	SUP. CAMPO DETER. CULT. DECLARADO (ha)	SUP. DEC. REDUCIDA (ha)	SUP. PROPUESTA (ha)
-542217	04-066-195-00007-003	197000	TOMATE-SIN VARIEDAD	R	430	4,50	0,52	0,52	0,52		0,52			0,52	0,52
-542211	04-066-195-00007-003	152000	PIMIENTO-SIN VARIEDAD	R	430	4,50	0,48	0,48	0,48		0,48			0,48	0,48
1700000005046695	04-066-195-00007-003	152000	PIMIENTO-SIN VARIEDAD	R	430	4,50	0,59	0,59	0,59		0,59			0,59	0,59

(1) Superficie declarada admisible ajustada con la superficie comprometida.  
(2) Factor de penalización valorando el alcance para el tipo de compromiso.

Puede verificar la integridad de una copia de este documento mediante la lectura del código QR adjunto o mediante el acceso a la dirección <https://ws050.juntadeandalucia.es/verificarFirma> indicando el código de VERIFICACIÓN

FIRMADO POR	JUAN JOSE SOLER GARCIA	FECHA	03/07/2024	
	ROCIO GUIJARRO MILLAN			
VERIFICACIÓN	Pk2jmGCJWUB3686MPKY7GEXJCD3GC4	PÁGINA	1903/2334	



**APELLIDOS Y NOMBRE / RAZÓN SOCIAL**

RODRIGUEZ ORTIGOSA ANDRES

**NIF**  
\*\*\*9428\*

**EXPEDIENTE**  
1276666

**ANUALIDAD DE PAGO**  
1ª

**IMPORTE POR ANUALIDAD**

	2023	2024	2025	2026	2027
IMPORTE MÁXIMO SUBVENCIONABLE	1.319,11 €	1.319,11 €	1.319,11 €	1.319,11 €	1.319,11 €
IMPORTE MEDIO DE TRANSFERENCIA (€/ha)	242,48 €	242,48 €	242,48 €	242,48 €	242,48 €

**RESUMEN DE UNIDADES**

Cód	GRUPO DE PAGO	Sup. Dec. Admisible (ha)	Sup. Comprometida (ha)	Sup. ajustada compromiso (I) (ha)	% sobredec.	Sup. Propuesta (ha)	Importe Declarado	Importe Topado	Importe Propuesto	Importe tras sobredec.
432	FRUTALES SECANO	4,37		4,37	0,00	4,37	944,97	944,97	944,97	944,97
433	FRUTALES REGADÍO	1,07		1,07	0,00	1,07	374,14	374,14	374,14	374,14
<b>TOTAL</b>		5,44	5,44	5,44		5,44	1.319,11	1.319,11	1.319,11	1.319,11

**APLICACIÓN DE REDUCCIONES Y PENALIZACIONES**

GRUPO DE PAGO	Importe Calculado	Importe prereduc.	Criterios de subvencionabilidad y compromisos	Presentación tardía	Omisión declaración	Condicionalidad	IMPORTE (Euros)
							PROPUESTO
FRUTALES REGADÍO	374,14	374,14	0,00	0,00	0,00	0,00	374,14
FRUTALES SECANO	944,97	944,97	0,00	0,00	0,00	0,00	944,97
<b>TOTAL</b>	1.319,11	1.319,11					1.319,11

**RESUMEN DE PAGOS**

PROPUESTO	IMPORTE ( Euros )			
	PROPUESTO	FEADER (Eje 2)	MAPA	CAPADR
PROPUESTO	1.319,11	1.121,24	129,40	68,47

**RECINTOS PROPUESTOS**

REF.	REFERENCIA SIGPAC	CULTIVO	DESCRIPCIÓN CULTIVO	S/R	G.PAGO	PEND. MEDIA (%)	SUP. DEC. ADMISIBLE (ha)	SUP. COMPROM. (ha)	SUP. AJUSTADA COMPROM. (I) (ha)	SUP. CONV. SIGPAC (ha)	SUP. CERTIF. (ha)	SUP. CAMPO (ha)	SUP. CAMPO DETER. CULT. DECLARADO (ha)	SUP. DEC. REDUCIDA (ha)	SUP. PROPUESTA (ha)
1700000004528251	04-083-005-00033-001	104022	ALMENDROS-LARGUETA	S	432	22,00	2,86	2,86	2,86		2,86				2,86
1700000004528252	04-083-005-00061-005	104022	ALMENDROS-LARGUETA	S	432	26,20	0,38	0,38	0,38		0,38			0,38	0,38
1700000004528254	04-083-001-00102-006	104020	ALMENDROS-GUARA	S	432	13,30	1,13	1,13	1,13		1,13			1,13	1,13
1700000004528253	04-083-001-00064-001	104020	ALMENDROS-GUARA	R	433	12,10	1,07	1,07	1,07		1,07			1,07	1,07

(1) Superficie declarada admisible ajustada con la superficie comprometida.  
(2) Factor de penalización valorando el alcance para el tipo de compromiso.

Puede verificar la integridad de una copia de este documento mediante la lectura del código QR adjunto o mediante el acceso a la dirección <https://ws050.juntadeandalucia.es/verificarFirma> indicando el código de VERIFICACIÓN

FIRMADO POR	JUAN JOSE SOLER GARCIA	FECHA	03/07/2024	
	ROCIO GUIJARRO MILLAN			
VERIFICACIÓN	Pk2jmGCJWUB3686MPKY7GEXJCD3GC4	PÁGINA	1904/2334	



**APELLIDOS Y NOMBRE / RAZÓN SOCIAL**

RODRIGUEZ ORTIGOSA JOSE

**NIF**  
\*\*\*2879\*

**EXPEDIENTE**  
1134145

**ANUALIDAD DE PAGO**

1ª

**IMPORTES POR ANUALIDAD**

	2023	2024	2025	2026	2027
IMPORTE MÁXIMO SUBVENCIONABLE	746,03 €	746,03 €	746,03 €	746,03 €	746,03 €
IMPORTE MEDIO DE TRANSFERENCIA (€/ha)	216,24 €	216,24 €	216,24 €	216,24 €	216,24 €

**RESUMEN DE UNIDADES**

Cód	GRUPO DE PAGO	Sup. Dec. Admisible (ha)	Sup. Comprometida (ha)	Sup. ajustada compromiso (1) (ha)	% sobredec.	Sup. Propuesta (ha)	Importe Declarado	Importe Topado	Importe Propuesto	Importe tras sobredec.
432	FRUTALES SECANO	3,45		3,45	0,00	3,45	746,03	746,03	746,03	746,03
<b>TOTAL</b>		3,45	3,45	3,45		3,45	746,03	746,03	746,03	746,03

**APLICACIÓN DE REDUCCIONES Y PENALIZACIONES**

GRUPO DE PAGO	Importe Calculado	Importe prereduc.	Criterios de subvencionabilidad y compromisos	Presentación tardía	Omisión declaración	Condicionalidad	IMPORTE (Euros) PROPUESTO
FRUTALES SECANO	746,03	746,03	0,00	0,00	0,00	0,00	746,03
<b>TOTAL</b>	746,03	746,03					746,03

**RESUMEN DE PAGOS**

	IMPORTE (Euros)			
	PROPUESTO	FEADER (Eje 2)	MAPA	CAPADR
PROPUESTO	746,03	634,13	73,19	38,71

**RECINTOS PROPUESTOS**

REF.	REFERENCIA SIGPAC	CULTIVO	DESCRIPCIÓN CULTIVO	S/R	G.PAGO	PEND. MEDIA (%)	SUP. DEC. ADMISIBLE (ha)	SUP. COMPROM. (ha)	SUP. AJUSTADA COMPR.(1) (ha)	SUP. CONV. SIGPAC (ha)	SUP. CERTIE. (ha)	SUP. CAMPO (ha)	SUP. CAMPO DETER. CULT. DECLARADO (ha)	SUP. DEC. REDUCIDA (ha)	SUP. PROPUESTA (ha)
5224775	04-083-001-00174-001	104020	ALMENDROS-GUARA	S	432	9,70	1,43	1,43	1,43		1,43			1,43	1,43
5224777	04-083-001-00225-001	104020	ALMENDROS-GUARA	S	432	18,10	1,10	1,10	1,10		1,10			1,10	1,10
5471150	04-083-005-00006-001	104022	ALMENDROS-LARGUETA	S	432	29,80	0,92	0,92	0,92		0,92			0,92	0,92

(1) Superficie declarada admisible ajustada con la superficie comprometida.  
(2) Factor de penalización valorando el alcance para el tipo de compromiso.

Puede verificar la integridad de una copia de este documento mediante la lectura del código QR adjunto o mediante el acceso a la dirección <https://ws050.juntadeandalucia.es/verificarFirma> indicando el código de VERIFICACIÓN

FIRMADO POR	JUAN JOSE SOLER GARCIA	FECHA	03/07/2024	
	ROCIO GUIJARRO MILLAN			
VERIFICACIÓN	Pk2jmGCJWUB3686MPKY7GEXJCD3GC4	PÁGINA	1905/2334	

**APELLIDOS Y NOMBRE / RAZÓN SOCIAL**

RODRIGUEZ ORTIGOSA MARIA REMEDIOS

**NIF**

\*\*\*\*3094\*

**EXPEDIENTE**

1134829

**ANUALIDAD DE PAGO**

1ª

**IMPORTE POR ANUALIDAD**

	2023	2024	2025	2026	2027
IMPORTE MÁXIMO SUBVENCIONABLE	510,33 €	510,33 €	510,33 €	510,33 €	510,33 €
IMPORTE MEDIO DE TRANSFERENCIA (€/ha)	216,24 €	216,24 €	216,24 €	216,24 €	216,24 €

**RESUMEN DE UNIDADES**

Cód	GRUPO DE PAGO	Sup. Dec. Admisible (ha)	Sup. Comprometida (ha)	Sup. ajustada compromiso (1) (ha)	% sobredec.	Sup. Propuesta (ha)	Importe Declarado	Importe Topado	Importe Propuesto	Importe tras sobredec.
432	FRUTALES SECANO	2,36		2,36	0,00	2,36	510,33	510,33	510,33	510,33
<b>TOTAL</b>		2,36	2,36	2,36		2,36	510,33	510,33	510,33	510,33

**APLICACIÓN DE REDUCCIONES Y PENALIZACIONES**

GRUPO DE PAGO	Importe Calculado	Importe prerreduc.	Criterios de subvencionabilidad y compromisos	Presentación tardía	Omisión declaración	Condicionalidad	IMPORTE (Euros) PROPUESTO
FRUTALES SECANO	510,33	510,33	0,00	0,00	0,00	0,00	510,33
<b>TOTAL</b>	510,33	510,33					510,33

**RESUMEN DE PAGOS**

	IMPORTE (Euros)			
	PROPUESTO	FEADER (Eje 2)	MAPA	CAPADR
PROPUESTO	510,33	433,78	50,06	26,49

**RECINTOS PROPUESTOS**

REF.	REFERENCIA SIGPAC	CULTIVO	DESCRIPCIÓN CULTIVO	S/R	G.PAGO	PEND. MEDIA (%)	SUP. DEC. ADMISIBLE (ha)	SUP. COMPROM. (ha)	SUP. AJUSTADA COMPROM. (1) (ha)	SUP. CONV. SIGPAC (ha)	SUP. CERTIE (ha)	SUP. CAMPO (ha)	SUP. CAMPO DETER. CULT. DECLARADO (ha)	SUP. DEC. REDUCIDA (ha)	SUP. PROPUESTA (ha)
1700000002679951	04-083-005-00023-001	104022	ALMENDROS-LARGUETA	S	432	21,40	2,36	2,36	2,36		2,36			2,36	2,36

**INCIDENCIAS****INCIDENCIA DESCRIPCIÓN**

100421 Recinto declarado por error para una operación de la 6503, que se ha corregido de oficio marcando la operación correcta, de acuerdo con la fecha de inscripción del recinto en la producción ecológica.  
Ref:1700000002679951 Recinto:04-083-005-00023-00001 Cultivo:104022 ALMENDROS-LARGUETA Secano

(1) Superficie declarada admisible ajustada con la superficie comprometida.  
(2) Factor de penalización valorando el alcance para el tipo de compromiso.

Puede verificar la integridad de una copia de este documento mediante la lectura del código QR adjunto o mediante el acceso a la dirección <https://ws050.juntadeandalucia.es/verificarFirma> indicando el código de VERIFICACIÓN

FIRMADO POR	JUAN JOSE SOLER GARCIA	FECHA	03/07/2024	
	ROCIO GUIJARRO MILLAN			
VERIFICACIÓN	Pk2jmGCJWUB3686MPKY7GEXJCD3GC4	PÁGINA	1906/2334	



**APELLIDOS Y NOMBRE / RAZÓN SOCIAL**

RODRIGUEZ PEREZ MARIA FE

**NIF**  
\*\*\*\*8388\*

**EXPEDIENTE**  
1179947

**ANUALIDAD DE PAGO**

1ª

**IMPORTE POR ANUALIDAD**

	2023	2024	2025	2026	2027
IMPORTE MÁXIMO SUBVENCIONABLE	1.135,26 €	1.135,26 €	1.135,26 €	1.135,26 €	1.135,26 €
IMPORTE MEDIO DE TRANSFERENCIA (€/ha)	216,24 €	216,24 €	216,24 €	216,24 €	216,24 €

**RESUMEN DE UNIDADES**

Cód	GRUPO DE PAGO	Sup. Dec. Admisible (ha)	Sup. Comprometida (ha)	Sup. ajustada compromiso (1) (ha)	% sobredec.	Sup. Propuesta (ha)	Importe Declarado	Importe Topado	Importe Propuesto	Importe tras sobredec.
432	FRUTALES SECANO	5,25		5,25	0,00	5,25	1.135,26	1.135,26	1.135,26	1.135,26
<b>TOTAL</b>		5,25	5,25	5,25		5,25	1.135,26	1.135,26	1.135,26	1.135,26

**APLICACIÓN DE REDUCCIONES Y PENALIZACIONES**

GRUPO DE PAGO	Importe Calculado	Importe prereduc.	Criterios de subvencionabilidad y compromisos	Presentación tardía	Omisión declaración	Condicionalidad	IMPORTE (Euros) PROPUESTO
FRUTALES SECANO	1.135,26	1.135,26	0,00	0,00	0,00	0,00	1.135,26
<b>TOTAL</b>	1.135,26	1.135,26					1.135,26

**RESUMEN DE PAGOS**

	IMPORTE (Euros)			
	PROPUESTO	FEADER (Eje 2)	MAPA	CAPADR
PROPUESTO	1.135,26	964,97	111,37	58,92

**RECINTOS PROPUESTOS**

REF.	REFERENCIA SIGPAC	CULTIVO	DESCRIPCIÓN CULTIVO	S/R	G.PAGO	PEND. MEDIA (%)	SUP. DEC. ADMISIBLE (ha)	SUP. COMPROM. (ha)	SUP. AJUSTADA COMPROM. (1) (ha)	SUP. CONV. SIGPAC (ha)	SUP. CERTIE (ha)	SUP. CAMPO (ha)	SUP. CAMPO DETER. CULT. DECLARADO (ha)	SUP. DEC. REDUCIDA (ha)	SUP. PROPUESTA (ha)
1700000004754445	04-099-010-00035-003	104007	ALMENDROS-COMUNA	S	432	15,90	0,30	0,30	0,30		0,30			0,30	0,30
1700000004754446	04-099-010-00058-001	104007	ALMENDROS-COMUNA	S	432	21,50	4,95	4,95	4,95		4,95			4,95	4,95

(1) Superficie declarada admisible ajustada con la superficie comprometida.  
(2) Factor de penalización valorando el alcance para el tipo de compromiso.

Puede verificar la integridad de una copia de este documento mediante la lectura del código QR adjunto o mediante el acceso a la dirección <https://ws050.juntadeandalucia.es/verificarFirma> indicando el código de VERIFICACIÓN

FIRMADO POR	JUAN JOSE SOLER GARCIA	FECHA	03/07/2024	
	ROCIO GUIJARRO MILLAN			
VERIFICACIÓN	Pk2jmGCJWUB3686MPKY7GEXJCD3GC4	PÁGINA	1907/2334	



**APELLIDOS Y NOMBRE / RAZÓN SOCIAL**

RODRIGUEZ PINTOR AUREA

**NIF**  
\*\*\*9205\*

**EXPEDIENTE**  
1258280

**ANUALIDAD DE PAGO**

1ª

**IMPORTE POR ANUALIDAD**

	2023	2024	2025	2026	2027
IMPORTE MÁXIMO SUBVENCIONABLE	604,67 €	604,67 €	604,67 €	604,67 €	604,67 €
IMPORTE MEDIO DE TRANSFERENCIA (€/ha)	253,00 €	253,00 €	253,00 €	253,00 €	253,00 €

**RESUMEN DE UNIDADES**

Cód	GRUPO DE PAGO	Sup. Dec. Admisible (ha)	Sup. Comprometida (ha)	Sup. ajustada compromiso (1) (ha)	% sobredec.	Sup. Propuesta (ha)	Importe Declarado	Importe Topado	Importe Propuesto	Importe tras sobredec.
430	HORTÍCOLAS	2,39		2,39	0,00	2,39	604,67	604,67	604,67	604,67
<b>TOTAL</b>		2,39	2,39	2,39		2,39	604,67	604,67	604,67	604,67

**APLICACIÓN DE REDUCCIONES Y PENALIZACIONES**

GRUPO DE PAGO	Importe Calculado	Importe prereduc.	Criterios de subvencionabilidad y compromisos	Presentación tardía	Omisión declaración	Condicionalidad	IMPORTE (Euros) PROPUESTO
HORTÍCOLAS	604,67	604,67	0,00	0,00	0,00	0,00	604,67
<b>TOTAL</b>	604,67	604,67					604,67

**RESUMEN DE PAGOS**

	IMPORTE ( Euros )			
	PROPUESTO	FEADER (Eje 2)	MAPA	CAPADR
PROPUESTO	604,67	513,97	59,32	31,38

**RECINTOS PROPUESTOS**

REF.	REFERENCIA SIGPAC	CULTIVO	DESCRIPCIÓN CULTIVO	S/R	G.PAGO	PEND. MEDIA (%)	SUP. DEC. ADMISIBLE (ha)	SUP. COMPROM. (ha)	SUP. AJUSTADA COMPR.(1) (ha)	SUP. CONV. SIGPAC (ha)	SUP. CERTIE. (ha)	SUP. CAMPO (ha)	SUP. CAMPO DETER. CULT. DECLARADO (ha)	SUP. DEC. REDUCIDA (ha)	SUP. PROPUESTA (ha)
-1197258	04-066-047-00038-001	197000	TOMATE-SIN VARIEDAD	R	430	2,90	0,01	0,01	0,01		0,01			0,01	0,01
-1047814	04-066-047-00038-001	197000	TOMATE-SIN VARIEDAD	R	430	2,90	0,05	0,05	0,05		0,05			0,05	0,05
5259704	04-066-047-00038-001	197000	TOMATE-SIN VARIEDAD	R	430	2,90	2,02	2,02	2,02		2,03			2,02	2,02
5259707	04-066-047-00038-004	197000	TOMATE-SIN VARIEDAD	R	430	3,90	0,31	0,31	0,31		0,31			0,31	0,31

(1) Superficie declarada admisible ajustada con la superficie comprometida.  
(2) Factor de penalización valorando el alcance para el tipo de compromiso.

Puede verificar la integridad de una copia de este documento mediante la lectura del código QR adjunto o mediante el acceso a la dirección <https://ws050.juntadeandalucia.es/verificarFirma> indicando el código de VERIFICACIÓN

FIRMADO POR	JUAN JOSE SOLER GARCIA	FECHA	03/07/2024	
	ROCIO GUIJARRO MILLAN			
VERIFICACIÓN	Pk2jmGCJWUB3686MPKY7GEXJCD3GC4	PÁGINA	1908/2334	





**APELLIDOS Y NOMBRE / RAZÓN SOCIAL**

RODRIGUEZ RAMOS ANA MARIA

**NIF**  
\*\*\*\*8175\*

**EXPEDIENTE**  
1257445

**ANUALIDAD DE PAGO**

1ª

**IMPORTES POR ANUALIDAD**

	2023	2024	2025	2026	2027
IMPORTE MÁXIMO SUBVENCIONABLE	388,12 €	388,12 €	388,12 €	388,12 €	388,12 €
IMPORTE MEDIO DE TRANSFERENCIA (€/ha)	349,66 €	349,66 €	349,66 €	349,66 €	349,66 €

**RESUMEN DE UNIDADES**

Cód	GRUPO DE PAGO	Sup. Dec. Admisible (ha)	Sup. Comprometida (ha)	Sup. ajustada compromiso (1) (ha)	% sobredec.	Sup. Propuesta (ha)	Importe Declarado	Importe Topado	Importe Propuesto	Importe tras sobredec.
433	FRUTALES REGADÍO	1,11		1,11	0,00	1,11	388,12	388,12	388,12	388,12
<b>TOTAL</b>		1,11	1,11	1,11		1,11	388,12	388,12	388,12	388,12

**APLICACIÓN DE REDUCCIONES Y PENALIZACIONES**

GRUPO DE PAGO	Importe Calculado	Importe prereduc.	Criterios de subvencionabilidad y compromisos	Presentación tardía	Omisión declaración	Condicionalidad	IMPORTE (Euros) PROPUESTO
FRUTALES REGADÍO	388,12	388,12	0,00	0,00	0,00	0,00	388,12
<b>TOTAL</b>	388,12	388,12					388,12

**RESUMEN DE PAGOS**

	IMPORTE (Euros)		
	PROPUESTO	FEADER (Eje 2)	MAPA
PROPUESTO	388,12	329,90	38,07
			CAPADR 20,15

**RECINTOS PROPUESTOS**

REF.	REFERENCIA SIGPAC	CULTIVO	DESCRIPCIÓN CULTIVO	S/R	G.PAGO	PEND. MEDIA (%)	SUP. DEC. ADMISIBLE (ha)	SUP. COMPROM. (ha)	SUP. AJUSTADA COMPR.(1) (ha)	SUP. CONV. SIGPAC (ha)	SUP. CERTIE. (ha)	SUP. CAMPO (ha)	SUP. CAMPO DETER. CULT. DECLARADO (ha)	SUP. DEC. REDUCIDA (ha)	SUP. PROPUESTA (ha)
5230429	04-081-013-00013-001	206235	NARANJO-CASTELLANA	R	433	3,10	0,57	0,57	0,57		0,57			0,57	0,57
5230431	04-081-013-00014-001	206235	NARANJO-CASTELLANA	R	433	8,30	0,36	0,36	0,36		0,36			0,36	0,36
5230432	04-081-013-00021-001	206235	NARANJO-CASTELLANA	R	433	15,30	0,18	0,18	0,18		0,18			0,18	0,18

(1) Superficie declarada admisible ajustada con la superficie comprometida.  
(2) Factor de penalización valorando el alcance para el tipo de compromiso.

Puede verificar la integridad de una copia de este documento mediante la lectura del código QR adjunto o mediante el acceso a la dirección <https://ws050.juntadeandalucia.es/verificarFirma> indicando el código de VERIFICACIÓN

FIRMADO POR	JUAN JOSE SOLER GARCIA	FECHA	03/07/2024	
	ROCIO GUIJARRO MILLAN			
VERIFICACIÓN	Pk2jmGCJWUB3686MPKY7GEXJCD3GC4	PÁGINA	1909/2334	



**APELLIDOS Y NOMBRE / RAZÓN SOCIAL**

RODRIGUEZ RECHE JUAN ANDRES

**NIF**

\*\*\*9696\*

**EXPEDIENTE**

1274031

**ANUALIDAD DE PAGO**

1ª

**IMPORTE POR ANUALIDAD**

	2023	2024	2025	2026	2027
IMPORTE MÁXIMO SUBVENCIONABLE	1.632,61 €	1.632,61 €	1.632,61 €	1.632,61 €	1.632,61 €
IMPORTE MEDIO DE TRANSFERENCIA (€/ha)	216,24 €	216,24 €	216,24 €	216,24 €	216,24 €

**RESUMEN DE UNIDADES**

Cód	GRUPO DE PAGO	Sup. Dec. Admisible (ha)	Sup. Comprometida (ha)	Sup. ajustada compromiso (1) (ha)	% sobredec.	Sup. Propuesta (ha)	Importe Declarado	Importe Topado	Importe Propuesto	Importe tras sobredec.
432	FRUTALES SECANO	7,55		7,55	0,00	7,55	1.632,61	1.632,61	1.632,61	1.632,61
<b>TOTAL</b>		7,55	7,55	7,55		7,55	1.632,61	1.632,61	1.632,61	1.632,61

**APLICACIÓN DE REDUCCIONES Y PENALIZACIONES**

GRUPO DE PAGO	Importe Calculado	Importe prereduc.	Criterios de subvencionabilidad y compromisos	Presentación tardía	Omisión declaración	Condicionalidad	IMPORTE (Euros) PROPUESTO
FRUTALES SECANO	1.632,61	1.632,61	0,00	0,00	0,00	0,00	1.632,61
<b>TOTAL</b>	1.632,61	1.632,61					1.632,61

**RESUMEN DE PAGOS**

	IMPORTE ( Euros )			
	PROPUESTO	FEADER (Eje 2)	MAPA	CAPADR
PROPUESTO	1.632,61	1.387,72	160,16	84,73

**RECINTOS PROPUESTOS**

REF.	REFERENCIA SIGPAC	CULTIVO	DESCRIPCIÓN CULTIVO	S/R	G.PAGO	PEND. MEDIA (%)	SUP. DEC. ADMISIBLE (ha)	SUP. COMPROM. (ha)	SUP. AJUSTADA COMPROM. (1) (ha)	SUP. CONV. SIGPAC (ha)	SUP. CERTIE. (ha)	SUP. CAMPO (ha)	SUP. CAMPO DETER. CULT. DECLARADO (ha)	SUP. DEC. REDUCIDA (ha)	SUP. PROPUESTA (ha)
5537230	04-070-031-00074-001	104007	ALMENDROS-COMUNA	S	432	24,70	1,66	1,66	1,66		1,66			1,66	1,66
5537232	04-070-037-00012-001	104024	ALMENDROS-MARCONA	S	432	25,90	4,02	4,02	4,02		4,02			4,02	4,02
5537233	04-070-033-00156-001	104007	ALMENDROS-COMUNA	S	432	27,00	0,50	0,50	0,50		0,50			0,50	0,50
5537234	04-070-024-00209-002	104007	ALMENDROS-COMUNA	S	432	23,90	1,37	1,37	1,37		1,37			1,37	1,37

(1) Superficie declarada admisible ajustada con la superficie comprometida.  
 (2) Factor de penalización valorando el alcance para el tipo de compromiso.

Puede verificar la integridad de una copia de este documento mediante la lectura del código QR adjunto o mediante el acceso a la dirección <https://ws050.juntadeandalucia.es/verificarFirma> indicando el código de VERIFICACIÓN

FIRMADO POR	JUAN JOSE SOLER GARCIA	FECHA	03/07/2024	
	ROCIO GUIJARRO MILLAN			
VERIFICACIÓN	Pk2jmGCJWUB3686MPKY7GEXJCD3GC4	PÁGINA	1910/2334	



**INCIDENCIAS**

**INCIDENCIA DESCRIPCIÓN**

- 242 Recinto pendiente de acreditación de titularidad.  
Ref:6829472 Recinto:04-070-031-00072-00001 Cultivo:104024 ALMENDROS-MARCONA Secano  
Ref:6829484 Recinto:04-070-031-00073-00023 Cultivo:104024 ALMENDROS-MARCONA Secano
- 3790 Recinto declarado inactivo  
Ref:6829449 Recinto:04-070-024-00201-00002 Cultivo: -  
Ref:6829484 Recinto:04-070-031-00073-00023 Cultivo: -  
Ref:6829485 Recinto:04-070-031-00074-00002 Cultivo: -  
Ref:6829537 Recinto:04-070-037-00013-00003 Cultivo: -  
Ref:6829560 Recinto:04-070-039-00037-00001 Cultivo: -  
Ref:6829564 Recinto:04-070-039-00037-00018 Cultivo: -
- 100400 Recinto con cultivo, variedad, régimen de explotación o uso Siggac no compatible con la operación solicitada ( Anexo IV.I Cultivos y variedades elegibles para las Intervenciones. Orden de 28 de marzo de 2023 ).  
Ref:6829560 Recinto:04-070-039-00037-00001 Cultivo:104024 ALMENDROS-MARCONA Secano Uso:FY
- 100402 Recinto solicitado no forma parte de ningún organismo de control autorizado para la producción ecológica en Andalucía o fecha de inscripción posterior al plazo establecido ( Anexo I. Criterios de Subvencionabilidad. Orden 28 de marzo de 2023 ).  
Ref:6829449 Recinto:04-070-024-00201-00002 Cultivo:104007 ALMENDROS-COMUNA Secano  
Ref:6829564 Recinto:04-070-039-00037-00018 Cultivo:104007 ALMENDROS-COMUNA Secano
- 100424 Solicita recinto que no está comprometido para la operación.  
Ref:6829449 Recinto:04-070-024-00201-00002 Cultivo:104007 ALMENDROS-COMUNA Secano  
Ref:6829472 Recinto:04-070-031-00072-00001 Cultivo:104024 ALMENDROS-MARCONA Secano  
Ref:6829484 Recinto:04-070-031-00073-00023 Cultivo:104024 ALMENDROS-MARCONA Secano  
Ref:6829485 Recinto:04-070-031-00074-00002 Cultivo:104024 ALMENDROS-MARCONA Secano  
Ref:6829537 Recinto:04-070-037-00013-00003 Cultivo:104024 ALMENDROS-MARCONA Secano  
Ref:6829560 Recinto:04-070-039-00037-00001 Cultivo:104024 ALMENDROS-MARCONA Secano  
Ref:6829564 Recinto:04-070-039-00037-00018 Cultivo:104007 ALMENDROS-COMUNA Secano

(1) Superficie declarada admisible ajustada con la superficie comprometida.  
(2) Factor de penalización valorando el alcance para el tipo de compromiso.

Puede verificar la integridad de una copia de este documento mediante la lectura del código QR adjunto o mediante el acceso a la dirección <https://ws050.juntadeandalucia.es/verificarFirma> indicando el código de VERIFICACIÓN

FIRMADO POR	JUAN JOSE SOLER GARCIA	FECHA	03/07/2024	
	ROCIO GUIJARRO MILLAN			
VERIFICACIÓN	Pk2jmGCJWUB3686MPKY7GEXJCD3GC4	PÁGINA	1911/2334	



**APELLIDOS Y NOMBRE / RAZÓN SOCIAL**  
RODRIGUEZ RIOS MARIA DOLORES

**NIF**  
\*\*\*\*6276\*

**EXPEDIENTE**  
1235030

**ANUALIDAD DE PAGO**

**RESUMEN DE PAGOS**

PROPUESTO	IMPORTE (Euros)			
	PROPUESTO	FEADER (Eje 2)	MAPA	CAPADR
	0,00	0,00	0,00	0,00

**INCIDENCIAS**

**INCIDENCIA DESCRIPCIÓN**

- 100401 Solicitante no inscrito en un organismo de control autorizado para la producción ecológica en Andalucía ( Anexo I. Criterios de Subvencionabilidad. Orden 28 de marzo de 2023 ).
- 100402 Recinto solicitado no forma parte de ningún organismo de control autorizado para la producción ecológica en Andalucía o fecha de inscripción posterior al plazo establecido ( Anexo I. Criterios de Subvencionabilidad. Orden 28 de marzo de 2023 ).  
Ref:1700000006188640 Recinto:04-029-015-00095-00008 Cultivo:152000 PIMIENTO-SIN VARIEDAD Regadío  
Ref:1700000006188641 Recinto:04-029-015-00096-00004 Cultivo:152000 PIMIENTO-SIN VARIEDAD Regadío
- 100424 Solicita recinto que no está comprometido para la operación.  
Ref:1700000006188640 Recinto:04-029-015-00095-00008 Cultivo:152000 PIMIENTO-SIN VARIEDAD Regadío  
Ref:1700000006188641 Recinto:04-029-015-00096-00004 Cultivo:152000 PIMIENTO-SIN VARIEDAD Regadío
- 101008 Expediente sin compromisos vigentes.  
Operación:6503.2

(1) Superficie declarada admisible ajustada con la superficie comprometida.  
(2) Factor de penalización valorando el alcance para el tipo de compromiso.

Puede verificar la integridad de una copia de este documento mediante la lectura del código QR adjunto o mediante el acceso a la dirección <a href="https://ws050.juntadeandalucia.es/verificarFirma">https://ws050.juntadeandalucia.es/verificarFirma</a> indicando el código de VERIFICACIÓN				
FIRMADO POR	JUAN JOSE SOLER GARCIA	FECHA	03/07/2024	
	ROCIO GUIJARRO MILLAN			
VERIFICACIÓN	Pk2jmGCJWUB3686MPKY7GEXJCD3GC4	PÁGINA	1912/2334	



**APELLIDOS Y NOMBRE / RAZÓN SOCIAL**

RODRIGUEZ RODRIGUEZ JUAN ELIAS

**NIF**

\*\*\*4189\*

**EXPEDIENTE**

1232353

**ANUALIDAD DE PAGO**

1ª

**IMPORTE POR ANUALIDAD**

	2023	2024	2025	2026	2027
IMPORTE MÁXIMO SUBVENCIONABLE	8.649,60 €	8.649,60 €	8.649,60 €	8.649,60 €	8.649,60 €
IMPORTE MEDIO DE TRANSFERENCIA (€/ha)	216,24 €	216,24 €	216,24 €	216,24 €	216,24 €

**RESUMEN DE UNIDADES**

Cód	GRUPO DE PAGO	Sup. Dec. Admisible (ha)	Sup. Comprometida (ha)	Sup. ajustada compromiso (1) (ha)	% sobredec.	Sup. Propuesta (ha)	Importe Declarado	Importe Topado	Importe Propuesto	Importe tras sobredec.
432	FRUTALES SECANO	63,97		40,00	0,00	40,00	8.649,60	8.649,60	8.649,60	8.649,60
<b>TOTAL</b>		63,97	40,00	40,00		40,00	8.649,60	8.649,60	8.649,60	8.649,60

**APLICACIÓN DE REDUCCIONES Y PENALIZACIONES**

GRUPO DE PAGO	Importe Calculado	Importe prerreduc.	Criterios de subvencionabilidad y compromisos	Presentación tardía	Omisión declaración	Condicionalidad	IMPORTE (Euros) PROPUESTO
FRUTALES SECANO	8.649,60	8.649,60	0,00	0,00	0,00	0,00	8.649,60
<b>TOTAL</b>	8.649,60	8.649,60					8.649,60

**RESUMEN DE PAGOS**

	IMPORTE (Euros)			
	PROPUESTO	FEADER (Eje 2)	MAPA	CAPADR
PROPUESTO	8.649,60	7.352,16	848,53	448,91

**RECINTOS PROPUESTOS**

REF.	REFERENCIA SIGPAC	CULTIVO DESCRIPCIÓN CULTIVO	S/R	G.PAGO	PEND. MEDIA (%)	SUP. DEC. ADMISIBLE (ha)	SUP. COMPROM. (ha)	SUP. AJUSTADA COMPROM. (1) (ha)	SUP. CONV. SIGPAC (ha)	SUP. CERTIE (ha)	SUP. CAMPO (ha)	SUP. CAMPO DETER. CULT. DECLARADO (ha)	SUP. DEC. REDUCIDA (ha)	SUP. PROPUESTA (ha)
5252447	04-099-022-00188-016	104007 ALMENDROS-COMUNA	S	432	24,50	8,07	8,07	8,07		8,32			8,07	8,07
1700000006256948	04-099-022-00595-025	104007 ALMENDROS-COMUNA	S	432	21,20	1,89	1,89	1,89		1,89			1,89	1,89
1700000006256949	04-099-022-00595-009	104007 ALMENDROS-COMUNA	S	432	24,50	3,08	3,08	3,08		3,08			3,08	3,08
1700000006256950	04-099-022-00188-043	104007 ALMENDROS-COMUNA	S	432	29,20	0,58	0,58	0,58		0,58			0,58	0,58
1700000006256951	04-099-022-00595-002	104007 ALMENDROS-COMUNA	S	432	29,40	2,36	2,36	2,36		2,36			2,36	2,36
1700000006256953	04-099-022-00188-026	104007 ALMENDROS-COMUNA	S	432	26,00	3,88	3,88	3,88		3,88			3,88	3,88
1700000006256954	04-099-022-00188-036	104007 ALMENDROS-COMUNA	S	432	22,50	0,05	0,05	0,05		0,05			0,05	0,05
1700000006256955	04-099-022-00188-037	104007 ALMENDROS-COMUNA	S	432	23,30	0,28	0,28	0,28		0,28			0,28	0,28
1700000006256956	04-099-022-00187-001	104007 ALMENDROS-COMUNA	S	432	21,70	4,17	4,17	4,17		4,17			4,17	4,17
1700000006256957	04-099-022-00187-029	104007 ALMENDROS-COMUNA	S	432	18,50	0,01	0,01	0,01		0,01			0,01	0,01
1700000006256958	04-099-022-00187-022	104007 ALMENDROS-COMUNA	S	432	23,10	0,63	0,63	0,63		0,63			0,63	0,63
1700000006256959	04-099-022-00188-015	104007 ALMENDROS-COMUNA	S	432	19,90	2,70	2,70	2,70		2,70			2,70	2,70
1700000006256960	04-099-019-00297-003	104007 ALMENDROS-COMUNA	S	432	27,50	5,19	5,19	5,19		5,19			5,19	5,19
1700000006256961	04-099-022-00187-030	104007 ALMENDROS-COMUNA	S	432	20,30	0,12	0,12	0,12		0,12			0,12	0,12
1700000006256962	04-099-022-00595-018	104007 ALMENDROS-COMUNA	S	432	23,10	1,26	1,26	1,26		1,26			1,26	1,26
1700000006256964	04-099-022-00245-001	104020 ALMENDROS-GUARA	S	432	28,20	2,51	2,51	2,51		2,51			2,51	2,51
1700000006256965	04-099-024-00374-012	104020 ALMENDROS-GUARA	S	432	25,70	15,58	15,58	15,58		15,58			15,58	15,58
1700000006256966	04-099-024-00413-006	104020 ALMENDROS-GUARA	S	432	26,40	0,49	0,49	0,49		0,49			0,49	0,49
1700000006256967	04-099-024-00414-012	104020 ALMENDROS-GUARA	S	432	30,40	0,32	0,32	0,32		0,32			0,32	0,32
1700000006256968	04-099-024-00374-011	104020 ALMENDROS-GUARA	S	432	24,10	1,04	1,04	1,04		1,04			1,04	1,04
1700000006256969	04-099-024-00413-003	104020 ALMENDROS-GUARA	S	432	31,00	1,75	1,75	1,75		1,75			1,75	1,75
1700000006256970	04-099-024-00413-009	104020 ALMENDROS-GUARA	S	432	24,30	0,30	0,30	0,30		0,30			0,30	0,30
1700000006256971	04-099-024-00414-011	104020 ALMENDROS-GUARA	S	432	28,20	1,70	1,70	1,70		1,70			1,70	1,70
1700000006256972	04-099-024-00374-021	104020 ALMENDROS-GUARA	S	432	25,40	4,52	4,52	4,52		4,52			4,52	4,52
1700000006256973	04-099-024-00374-010	104020 ALMENDROS-GUARA	S	432	16,60	0,40	0,40	0,40		0,40			0,40	0,40
1700000006256974	04-099-023-00055-003	104020 ALMENDROS-GUARA	S	432	24,10	1,09	1,09	1,09		1,09			1,09	1,09

(1) Superficie declarada admisible ajustada con la superficie comprometida.  
(2) Factor de penalización valorando el alcance para el tipo de compromiso.

Puede verificar la integridad de una copia de este documento mediante la lectura del código QR adjunto o mediante el acceso a la dirección <https://ws050.juntadeandalucia.es/verificarFirma> indicando el código de VERIFICACIÓN

FIRMADO POR	JUAN JOSE SOLER GARCIA	FECHA	03/07/2024	
	ROCIO GUIJARRO MILLAN			
VERIFICACIÓN	Pk2jmGCJWUB3686MPKY7GEXJCD3GC4	PÁGINA	1913/2334	



**APELLIDOS Y NOMBRE / RAZÓN SOCIAL** RODRIGUEZ RODRIGUEZ MANUEL  
**NIF** \*\*\*\*4441\*  
**EXPEDIENTE** 1195778  
**ANUALIDAD DE PAGO** 1ª

**IMPORTE POR ANUALIDAD**

	2023	2024	2025	2026	2027
IMPORTE MÁXIMO SUBVENCIONABLE	493,02 €	493,02 €	493,02 €	493,02 €	493,02 €
IMPORTE MEDIO DE TRANSFERENCIA (€/ha)	349,66 €	349,66 €	349,66 €	349,66 €	349,66 €

**RESUMEN DE UNIDADES**

Cód	GRUPO DE PAGO	Sup. Dec. Admisible (ha)	Sup. Comprometida (ha)	Sup. ajustada compromiso (1) (ha)	% sobredec.	Sup. Propuesta (ha)	Importe Declarado	Importe Topado	Importe Propuesto	Importe tras sobredec.
433	FRUTALES REGADÍO	1,43		1,41	0,00	1,41	493,02	493,02	493,02	493,02
<b>TOTAL</b>		1,43	1,41	1,41		1,41	493,02	493,02	493,02	493,02

**APLICACIÓN DE REDUCCIONES Y PENALIZACIONES**

GRUPO DE PAGO	Importe Calculado	Importe prerreduc.	Criterios de subvencionabilidad y compromisos	Presentación tardía	Omisión declaración	Condicionabilidad	IMPORTE (Euros) PROPUESTO
FRUTALES REGADÍO	493,02	493,02	0,00	0,00	0,00	0,00	493,02
<b>TOTAL</b>	493,02	493,02					493,02

**RESUMEN DE PAGOS**

	IMPORTE (Euros)		
	PROPUESTO	FEADER (Eje 2)	MAPA
PROPUESTO	493,02	419,07	48,37
			CAPADR 25,58

**RECINTOS PROPUESTOS**

REF.	REFERENCIA SIGPAC	CULTIVO	DESCRIPCIÓN CULTIVO	S/R	G.PAGO	PEND. MEDIA (%)	SUP. DEC. ADMISIBLE (ha)	SUP. COMPROM. (ha)	SUP. AJUSTADA COMPROM. (1) (ha)	SUP. CONV. SIGPAC (ha)	SUP. CERTIE. (ha)	SUP. CAMPO (ha)	SUP. CAMPO DETER. CULT. DECLARADO (ha)	SUP. DEC. REDUCIDA (ha)	SUP. PROPUESTA (ha)
1700000004541814	04-081-001-00175-001	206004	NARANJO-NAVELINA	R	433	7,30	0,30	0,30	0,30		0,30			0,30	0,30
1700000004541815	04-081-009-00033-001	206004	NARANJO-NAVELINA	R	433	8,40	1,13	1,11	1,11		1,13			1,11	1,11

**INCIDENCIAS**

**INCIDENCIA DESCRIPCIÓN**

4272 Verifica que las líneas de declaración de las Solicitudes Únicas no tienen solapes con la capa de Retroactividad Gráfica (ambas de la misma campaña) a nivel de expediente/línea de declaración gráfica de la solicitud.  
 Ref:1700000004541815 Recinto:04-081-009-00033-00001 Cultivo: - Agregado de la referencia del recinto.:0 Zona de la referencia del recinto.:0 Superficie solapada.:0,02 Id. Incid.:95942492

(1) Superficie declarada admisible ajustada con la superficie comprometida.  
 (2) Factor de penalización valorando el alcance para el tipo de compromiso.

Puede verificar la integridad de una copia de este documento mediante la lectura del código QR adjunto o mediante el acceso a la dirección <a href="https://ws050.juntadeandalucia.es/verificarFirma">https://ws050.juntadeandalucia.es/verificarFirma</a> indicando el código de VERIFICACIÓN				
FIRMADO POR	JUAN JOSE SOLER GARCIA	FECHA	03/07/2024	
	ROCIO GUIJARRO MILLAN			
VERIFICACIÓN	Pk2jmGCJWUB3686MPKY7GEXJCD3GC4	PÁGINA	1914/2334	



**APELLIDOS Y NOMBRE / RAZÓN SOCIAL**

RODRIGUEZ ROMAN JOSE

**NIF**  
\*\*\*\*4208\*

**EXPEDIENTE**  
1107300

**ANUALIDAD DE PAGO**

1ª

**IMPORTE POR ANUALIDAD**

	2023	2024	2025	2026	2027
IMPORTE MÁXIMO SUBVENCIONABLE	272,73 €	272,73 €	272,73 €	272,73 €	272,73 €
IMPORTE MEDIO DE TRANSFERENCIA (€/ha)	349,65 €	349,65 €	349,65 €	349,65 €	349,65 €

**RESUMEN DE UNIDADES**

Cód	GRUPO DE PAGO	Sup. Dec. Admisible (ha)	Sup. Comprometida (ha)	Sup. ajustada compromiso (I) (ha)	% sobredec.	Sup. Propuesta (ha)	Importe Declarado	Importe Topado	Importe Propuesto	Importe tras sobredec.
433	FRUTALES REGADÍO	0,78		0,78	0,00	0,78	272,73	272,73	272,73	272,73
<b>TOTAL</b>		0,78	0,78	0,78		0,78	272,73	272,73	272,73	272,73

**APLICACIÓN DE REDUCCIONES Y PENALIZACIONES**

GRUPO DE PAGO	Importe Calculado	Importe prereduc.	Criterios de subvencionabilidad y compromisos	Presentación tardía	Omisión declaración	Condicionality	IMPORTE (Euros) PROPUESTO
FRUTALES REGADÍO	272,73	272,73	0,00	0,00	0,00	0,00	272,73
<b>TOTAL</b>	272,73	272,73					272,73

**RESUMEN DE PAGOS**

	IMPORTE ( Euros )		
	PROPUESTO	FEADER (Eje 2)	MAPA
PROPUESTO	272,73	231,82	26,75
			CAPADR 14,16

**RECINTOS PROPUESTOS**

REF.	REFERENCIA SIGPAC	CULTIVO	DESCRIPCIÓN CULTIVO	S/R	G.PAGO	PEND. MEDIA (%)	SUP. DEC. ADMISIBLE (ha)	SUP. COMPROM. (ha)	SUP. AJUSTADA COMPROM. (I) (ha)	SUP. CONV. SIGPAC (ha)	SUP. CERTIE. (ha)	SUP. CAMPO (ha)	SUP. CAMPO DETER. CULT. DECLARADO (ha)	SUP. DEC. REDUCIDA (ha)	SUP. PROPUESTA (ha)
4119989	04-054-002-00003-001	206235	NARANJO-CASTELLANA	R	433	5,40	0,23	0,23	0,23		0,23			0,23	0,23
1700000002743712	04-054-002-00001-001	206235	NARANJO-CASTELLANA	R	433	7,80	0,05	0,05	0,05		0,05			0,05	0,05
1700000002743714	04-054-003-00014-001	206235	NARANJO-CASTELLANA	R	433	6,20	0,06	0,06	0,06		0,06			0,06	0,06
1700000002743716	04-054-004-00179-001	206235	NARANJO-CASTELLANA	R	433	9,40	0,15	0,15	0,15		0,15			0,15	0,15
1700000002743717	04-054-004-00224-001	206235	NARANJO-CASTELLANA	R	433	40,80	0,05	0,05	0,05		0,05			0,05	0,05
1700000002743718	04-054-004-00226-001	206235	NARANJO-CASTELLANA	R	433	14,80	0,07	0,07	0,07		0,07			0,07	0,07
1700000002743719	04-054-006-00074-001	206235	NARANJO-CASTELLANA	R	433	3,60	0,17	0,17	0,17		0,17			0,17	0,17

(1) Superficie declarada admisible ajustada con la superficie comprometida.  
(2) Factor de penalización valorando el alcance para el tipo de compromiso.

Puede verificar la integridad de una copia de este documento mediante la lectura del código QR adjunto o mediante el acceso a la dirección <https://ws050.juntadeandalucia.es/verificarFirma> indicando el código de VERIFICACIÓN

FIRMADO POR	JUAN JOSE SOLER GARCIA	FECHA	03/07/2024	
	ROCIO GUIJARRO MILLAN			
VERIFICACIÓN	Pk2jmGCJWUB3686MPKY7GEXJCD3GC4	PÁGINA	1915/2334	



**APELLIDOS Y NOMBRE / RAZÓN SOCIAL**

RODRIGUEZ RUBIO RAMON

**NIF**  
\*\*\*\*1691\*

**EXPEDIENTE**  
1259171

**ANUALIDAD DE PAGO**  
1ª

**IMPORTES POR ANUALIDAD**

	2023	2024	2025	2026	2027
IMPORTE MÁXIMO SUBVENCIONABLE	1.586,08 €	1.586,08 €	1.586,08 €	1.586,08 €	1.586,08 €
IMPORTE MEDIO DE TRANSFERENCIA (€/ha)	274,41 €	274,41 €	274,41 €	274,41 €	274,41 €

**RESUMEN DE UNIDADES**

Cód	GRUPO DE PAGO	Sup. Dec. Admisible (ha)	Sup. Comprometida (ha)	Sup. ajustada compromiso (I) (ha)	% sobredec.	Sup. Propuesta (ha)	Importe Declarado	Importe Topado	Importe Propuesto	Importe tras sobredec.
432	FRUTALES SECANO	3,26		3,26	0,00	3,26	704,94	704,94	704,94	704,94
433	FRUTALES REGADÍO	2,52		2,52	0,00	2,52	881,14	881,14	881,14	881,14
<b>TOTAL</b>		5,78	5,78	5,78		5,78	1.586,08	1.586,08	1.586,08	1.586,08

**APLICACIÓN DE REDUCCIONES Y PENALIZACIONES**

GRUPO DE PAGO	Importe Calculado	Importe prereduc.	Criterios de subvencionabilidad y compromisos	Presentación tardía	Omisión declaración	Condicionalidad	IMPORTE (Euros)
							PROPUESTO
FRUTALES REGADÍO	881,14	881,14	0,00	0,00	0,00	0,00	881,14
FRUTALES SECANO	704,94	704,94	0,00	0,00	0,00	0,00	704,94
<b>TOTAL</b>	1.586,08	1.586,08					1.586,08

**RESUMEN DE PAGOS**

PROPUESTO	IMPORTE ( Euros )			
	PROPUESTO	FEADER (Eje 2)	MAPA	CAPADR
PROPUESTO	1.586,08	1.348,17	155,59	82,32

**RECINTOS PROPUESTOS**

REF.	REFERENCIA SIGPAC	CULTIVO DESCRIPCIÓN CULTIVO	S/R	G.PAGO	PEND. MEDIA (%)	SUP. DEC. ADMISIBLE (ha)	SUP. COMPROM. (ha)	SUP. AJUSTADA COMPR.(I) (ha)	SUP. CONV. SIGPAC (ha)	SUP. CERTIF. (ha)	SUP. CAMPO (ha)	SUP. CAMPO DECLARADO (ha)	SUP. DEC. REDUCIDA (ha)	SUP. PROPUESTA (ha)
-439121	04-083-013-00044-001	104020 ALMENDROS-GUARA	S	432	9,10	0,30	0,30	0,30	0,30	0,30	0,30	0,30	0,30	0,30
1700000002683636	04-008-005-00022-001	104020 ALMENDROS-GUARA	S	432	8,20	2,28	2,28	2,28	2,28	2,28	2,28	2,28	2,28	2,28
1700000002683638	04-083-013-00046-005	104020 ALMENDROS-GUARA	S	432	9,10	0,14	0,14	0,14	0,14	0,14	0,14	0,14	0,14	0,14
1700000002683639	04-083-013-00222-005	104020 ALMENDROS-GUARA	S	432	6,90	0,42	0,42	0,42	0,42	0,42	0,42	0,42	0,42	0,42
1700000002683641	04-083-013-00222-003	104020 ALMENDROS-GUARA	S	432	25,80	0,12	0,12	0,12	0,12	0,12	0,12	0,12	0,12	0,12
1700000002683633	04-008-001-00196-001	104020 ALMENDROS-GUARA	R	433	3,60	2,52	2,52	2,52	2,52	2,52	2,52	2,52	2,52	2,52

(1) Superficie declarada admisible ajustada con la superficie comprometida.  
(2) Factor de penalización valorando el alcance para el tipo de compromiso.

Puede verificar la integridad de una copia de este documento mediante la lectura del código QR adjunto o mediante el acceso a la dirección <https://ws050.juntadeandalucia.es/verificarFirma> indicando el código de VERIFICACIÓN

FIRMADO POR	JUAN JOSE SOLER GARCIA	FECHA	03/07/2024	
	ROCIO GUIJARRO MILLAN			
VERIFICACIÓN	Pk2jmGCJWUB3686MPKY7GEXJCD3GC4	PÁGINA	1916/2334	





**APELLIDOS Y NOMBRE / RAZÓN SOCIAL**

RODRIGUEZ SANCHEZ JOSEFA

**NIF**  
\*\*\*\*1406\*

**EXPEDIENTE**  
1099181

**ANUALIDAD DE PAGO**  
1ª

**IMPORTE POR ANUALIDAD**

	2023	2024	2025	2026	2027
IMPORTE MÁXIMO SUBVENCIONABLE	9.046,81 €	9.046,81 €	9.046,81 €	9.046,81 €	9.046,81 €
IMPORTE MEDIO DE TRANSFERENCIA (€/ha)	128,82 €	128,82 €	128,82 €	128,82 €	128,82 €

**RESUMEN DE UNIDADES**

Cód	GRUPO DE PAGO	Sup. Dec. Admisible (ha)	Sup. Comprometida (ha)	Sup. ajustada compromiso (1) (ha)	% sobredec.	Sup. Propuesta (ha)	Importe Declarado	Importe Topado	Importe Propuesto	Importe tras sobredec.
426	HERBÁCEOS	21,91		21,91	0,00	21,91	3.312,13	3.312,13	3.312,13	3.312,13
432	FRUTALES SECANO	26,52		26,52	0,00	26,52	5.734,68	5.734,68	5.734,68	5.734,68
434	HERBÁCEOS NO ELEGIBLES	21,80		21,80	0,00	21,80	0,00	0,00	0,00	0,00
<b>TOTAL</b>		70,23	70,23	70,23		70,23	9.046,81	9.046,81	9.046,81	9.046,81

**APLICACIÓN DE REDUCCIONES Y PENALIZACIONES**

GRUPO DE PAGO	Importe Calculado	Importe prereduc.	Criterios de subvencionabilidad y compromisos	Presentación tardía	Omisión declaración	Condicionalidad	IMPORTE (Euros)
							PROPUESTO
FRUTALES SECANO	5.734,68	5.734,68	0,00	0,00	1,00	0,00	5.677,33
HERBÁCEOS	3.312,13	3.312,13	0,00	0,00	1,00	0,00	3.279,01
HERBÁCEOS NO ELEGIBLES	0,00	0,00	0,00	0,00	1,00	0,00	0,00
<b>TOTAL</b>	9.046,81	9.046,81					8.956,34

**RESUMEN DE PAGOS**

PROPUESTO	IMPORTE (Euros)			
	PROPUESTO	FEADER (Eje 2)	MAPA	CAPADR
	8.956,34	7.612,89	878,62	464,83

(1) Superficie declarada admisible ajustada con la superficie comprometida.  
(2) Factor de penalización valorando el alcance para el tipo de compromiso.

Puede verificar la integridad de una copia de este documento mediante la lectura del código QR adjunto o mediante el acceso a la dirección <https://ws050.juntadeandalucia.es/verificarFirma> indicando el código de VERIFICACIÓN

FIRMADO POR	JUAN JOSE SOLER GARCIA	FECHA	03/07/2024	
	ROCIO GUIJARRO MILLAN			
VERIFICACIÓN	Pk2jmGCJWUB3686MPKY7GEXJCD3GC4	PÁGINA	1917/2334	



**RECINTOS PROPUESTOS**

REF.	REFERENCIA SIGPAC	CULTIVO	DESCRIPCIÓN CULTIVO	S/R	G.PAGO	PEND. MEDIA (%)	SUP. DEC. ADMISIBLE (ha)	SUP. COMPROM. (ha)	SUP. AJUSTADA COMPR.(1) (ha)	SUP. CONV. SIGPAC (ha)	SUP. CERTIF. (ha)	SUP. CAMPO (ha)	SUP. CAMPO DECLARADO (ha)	SUP. DEC. REDUCIDA (ha)	SUP. PROPUESTA (ha)
1700000005174243	04-037-013-00073-003	20000	BARBECHO TRADICIONAL-SIN VARIEDAD	S	434	13,90	0,38	0,38	0,38		0,38			0,38	0,38
1700000005174248	04-037-013-00038-001	20000	BARBECHO TRADICIONAL-SIN VARIEDAD	S	434	4,20	0,04	0,04	0,04		0,04			0,04	0,04
1700000005174249	04-037-013-00071-002	20000	BARBECHO TRADICIONAL-SIN VARIEDAD	S	434	4,70	0,32	0,32	0,32		0,32			0,32	0,32
1700000005174254	04-037-013-00118-001	20000	BARBECHO TRADICIONAL-SIN VARIEDAD	S	434	6,20	0,09	0,09	0,09		0,09			0,09	0,09
1700000005174258	04-037-013-00048-002	20000	BARBECHO TRADICIONAL-SIN VARIEDAD	S	434	8,90	0,63	0,63	0,63		0,63			0,63	0,63

**INCIDENCIAS****INCIDENCIA DESCRIPCIÓN**

256 Solicitud con recintos no declarados en campaña actual con una reducción por omisión de superficie superior al 3%  
CÓDIGO PARA EL PORCENTAJE DE REDUCCIÓN POR OMISIÓN QUE CORRESPONDE A LA SOLICITUD:1

(1) Superficie declarada admisible ajustada con la superficie comprometida.  
(2) Factor de penalización valorando el alcance para el tipo de compromiso.

Puede verificar la integridad de una copia de este documento mediante la lectura del código QR adjunto o mediante el acceso a la dirección <https://ws050.juntadeandalucia.es/verificarFirma> indicando el código de VERIFICACIÓN

FIRMADO POR	JUAN JOSE SOLER GARCIA	FECHA	03/07/2024	
	ROCIO GUIJARRO MILLAN			
VERIFICACIÓN	Pk2jmGCJWUB3686MPKY7GEXJCD3GC4	PÁGINA	1919/2334	



<u>APELLIDOS Y NOMBRE / RAZÓN SOCIAL</u>	<u>NIF</u>	<u>EXPEDIENTE</u>	<u>ANUALIDAD DE PAGO</u>		
RODRIGUEZ SANCHEZ MARIA	****1398*	1036782	1ª		
<u>IMPORTE POR ANUALIDAD</u>					
	<b>2023</b>	<b>2024</b>	<b>2025</b>	<b>2026</b>	<b>2027</b>
<b>IMPORTE MÁXIMO SUBVENCIONABLE</b>	1.463,11 €	1.463,11 €	1.463,11 €	1.463,11 €	1.463,11 €
<b>IMPORTE MEDIO DE TRANSFERENCIA (€/ha)</b>	291,46 €	291,46 €	291,46 €	291,46 €	291,46 €

**RESUMEN DE UNIDADES**

<u>Cód</u>	<u>GRUPO DE PAGO</u>	<u>Sup. Dec. Admisible (ha)</u>	<u>Sup. Comprometida (ha)</u>	<u>Sup. ajustada compromiso (1) (ha)</u>	<u>% sobredec.</u>	<u>Sup. Propuesta (ha)</u>	<u>Importe Declarado</u>	<u>Importe Topado</u>	<u>Importe Propuesto</u>	<u>Importe tras sobredec.</u>
432	FRUTALES SECANO	2,19		2,19	0,00	2,19	473,57	473,57	473,57	473,57
433	FRUTALES REGADÍO	2,83		2,83	0,00	2,83	989,54	989,54	989,54	989,54
<b>TOTAL</b>		5,02	5,02	5,02		5,02	1.463,11	1.463,11	1.463,11	1.463,11

**APLICACIÓN DE REDUCCIONES Y PENALIZACIONES**

<u>GRUPO DE PAGO</u>	<u>Importe Calculado</u>	<u>Importe prerreduc. y compromisos</u>	<u>Criterios de subvencionabilidad y compromisos</u>	<u>Presentación tardía</u>	<u>Omisión declaración</u>	<u>Condicionabilidad</u>	<u>PROPUESTO (Euros)</u>
FRUTALES REGADÍO	989,54	989,54	0,00	0,00	0,00	0,00	989,54
FRUTALES SECANO	473,57	473,57	0,00	0,00	0,00	0,00	473,57
<b>TOTAL</b>	1.463,11	1.463,11					1.463,11

**RESUMEN DE PAGOS**

	<u>IMPORTE ( Euros )</u>				
	<u>PROPUESTO</u>	<u>PROPUESTO</u>	<u>FEADER (Eje 2)</u>	<u>MAPA</u>	<u>CAPADR</u>
		1.463,11	1.243,64	143,53	75,94

**RECINTOS PROPUESTOS**

<u>REF.</u>	<u>REFERENCIA SIGPAC</u>	<u>CULTIVO DESCRIPCIÓN CULTIVO</u>	<u>S/R G.PAGO</u>	<u>PEND. MEDIA (%)</u>	<u>SUP. DEC. ADMISIBLE (ha)</u>	<u>SUP. COMPROM. (ha)</u>	<u>SUP. AJUSTADA COMPR.(1) (ha)</u>	<u>SUP. CONV. SIGPAC (ha)</u>	<u>SUP. CERTIF. (ha)</u>	<u>SUP. CAMPO (ha)</u>	<u>SUP. CAMPO DETER. CULT. DECLARADO (ha)</u>	<u>SUP. DEC. REDUCIDA (ha)</u>	<u>SUP. PROPUESTA (ha)</u>
170000004854930	04-017-010-00293-005	104007 ALMENDROS-COMUNA	S	432	16,00	0,05	0,05	0,05	0,05	0,05		0,05	0,05
170000004854932	04-017-010-00293-001	104007 ALMENDROS-COMUNA	S	432	17,60	2,14	2,14	2,14	2,14	2,14		2,14	2,14
170000004854910	04-031-028-00095-001	207004 LIMONERO-VERNA	R	433	1,90	0,20	0,20	0,20	0,20	0,20		0,20	0,20
170000004854911	04-031-023-00221-002	206332 NARANJO-WASHINGTON NAVEL	R	433	3,60	0,06	0,06	0,06	0,06	0,06		0,06	0,06
170000004854912	04-017-010-00039-001	207004 LIMONERO-VERNA	R	433	2,40	0,09	0,09	0,09	0,09	0,09		0,09	0,09
170000004854914	04-017-005-00174-001	206332 NARANJO-WASHINGTON NAVEL	R	433	3,00	0,22	0,22	0,22	0,22	0,22		0,22	0,22
170000004854915	04-017-009-00080-001	206332 NARANJO-WASHINGTON NAVEL	R	433	1,00	0,06	0,06	0,06	0,06	0,06		0,06	0,06
170000004854916	04-031-023-00185-001	207004 LIMONERO-VERNA	R	433	2,60	0,25	0,25	0,25	0,25	0,25		0,25	0,25
170000004854917	04-031-023-00186-001	207004 LIMONERO-VERNA	R	433	2,30	0,10	0,10	0,10	0,10	0,10		0,10	0,10
170000004854918	04-031-023-00187-001	207004 LIMONERO-VERNA	R	433	3,80	0,10	0,10	0,10	0,10	0,10		0,10	0,10
170000004854920	04-031-023-00006-001	207004 LIMONERO-VERNA	R	433	4,20	0,05	0,05	0,05	0,05	0,05		0,05	0,05
170000004854922	04-031-023-00243-003	207004 LIMONERO-VERNA	R	433	4,00	0,01	0,01	0,01	0,01	0,01		0,01	0,01
170000004854923	04-031-023-00267-001	207004 LIMONERO-VERNA	R	433	2,60	0,21	0,21	0,21	0,21	0,21		0,21	0,21
170000004854924	04-031-023-00194-001	207004 LIMONERO-VERNA	R	433	2,60	0,39	0,39	0,39	0,39	0,39		0,39	0,39
170000004854925	04-031-023-00199-001	207004 LIMONERO-VERNA	R	433	3,60	0,28	0,28	0,28	0,28	0,28		0,28	0,28
170000004854926	04-031-028-00023-001	207004 LIMONERO-VERNA	R	433	1,60	0,12	0,12	0,12	0,12	0,12		0,12	0,12
170000004854927	04-031-028-00087-001	207004 LIMONERO-VERNA	R	433	2,00	0,14	0,14	0,14	0,14	0,14		0,14	0,14
170000004854928	04-031-023-00269-001	207004 LIMONERO-VERNA	R	433	4,40	0,21	0,21	0,21	0,21	0,21		0,21	0,21
170000004854929	04-031-023-00284-001	207004 LIMONERO-VERNA	R	433	2,60	0,16	0,16	0,16	0,16	0,16		0,16	0,16
170000004854931	04-031-021-00088-001	104007 ALMENDROS-COMUNA	R	433	3,10	0,18	0,18	0,18	0,18	0,18		0,18	0,18

**INCIDENCIAS**

**INCIDENCIA DESCRIPCIÓN**

- 3790 Recinto declarado inactivo  
Ref:-1546318 Recinto:04-031-023-00201-00001 Cultivo: -
- 100424 Solicita recinto que no está comprometido para la operación.  
Ref:170000004854909 Recinto:04-017-004-00069-00003 Cultivo:101010 OLIVAR-PICUAL Regadio  
Ref:170000004854919 Recinto:04-017-010-00293-00003 Cultivo:101138 OLIVAR-HOJIBLANCA Secano  
Ref:-1546318 Recinto:04-031-023-00201-00001 Cultivo:207004 LIMONERO-VERNA Regadio  
Ref:170000004854913 Recinto:04-031-023-00243-00001 Cultivo:101138 OLIVAR-HOJIBLANCA Regadio

(1) Superficie declarada admisible ajustada con la superficie comprometida.  
(2) Factor de penalización valorando el alcance para el tipo de compromiso.

Puede verificar la integridad de una copia de este documento mediante la lectura del código QR adjunto o mediante el acceso a la dirección <a href="https://ws050.juntadeandalucia.es/verificarFirma">https://ws050.juntadeandalucia.es/verificarFirma</a> indicando el código de VERIFICACIÓN				
FIRMADO POR	JUAN JOSE SOLER GARCIA	FECHA	03/07/2024	
	ROCIO GUIJARRO MILLAN			
VERIFICACIÓN	Pk2jmGCJWUB3686MPKY7GEXJCD3GC4	PÁGINA	1920/2334	



**APELLIDOS Y NOMBRE / RAZÓN SOCIAL**

RODRIGUEZ SANCHEZ SOLEDAD

**NIF**

\*\*\*\*4935\*

**EXPEDIENTE**

1042756

**ANUALIDAD DE PAGO**

1ª

**IMPORTE POR ANUALIDAD**

	2023	2024	2025	2026	2027
IMPORTE MÁXIMO SUBVENCIONABLE	8.165,22 €	8.165,22 €	8.165,22 €	8.165,22 €	8.165,22 €
IMPORTE MEDIO DE TRANSFERENCIA (€/ha)	216,24 €	216,24 €	216,24 €	216,24 €	216,24 €

**RESUMEN DE UNIDADES**

Cód	GRUPO DE PAGO	Sup. Dec. Admisible (ha)	Sup. Comprometida (ha)	Sup. ajustada compromiso (I) (ha)	% sobredec.	Sup. Propuesta (ha)	Importe Declarado	Importe Topado	Importe Propuesto	Importe tras sobredec.
432	FRUTALES SECANO	37,79		37,76	0,00	37,76	8.165,22	8.165,22	8.165,22	8.165,22
<b>TOTAL</b>		37,79	37,76	37,76		37,76	8.165,22	8.165,22	8.165,22	8.165,22

**APLICACIÓN DE REDUCCIONES Y PENALIZACIONES**

GRUPO DE PAGO	Importe Calculado	Importe prerreduc.	Criterios de subvencionabilidad y compromisos	Presentación tardía	Omisión declaración	Condicionabilidad	IMPORTE (Euros) PROPUESTO
FRUTALES SECANO	8.165,22	8.165,22	0,00	0,00	0,00	0,00	8.165,22
<b>TOTAL</b>	8.165,22	8.165,22					8.165,22

**RESUMEN DE PAGOS**

	IMPORTE (Euros)			
	PROPUESTO	FEADER (Eje 2)	MAPA	CAPADR
PROPUESTO	8.165,22	6.940,44	801,01	423,77

**RECINTOS PROPUESTOS**

REF.	REFERENCIA SIGPAC	CULTIVO DESCRIPCIÓN CULTIVO	S/R	G.PAGO	PEND. MEDIA (€)	SUP. DEC. ADMISIBLE (ha)	SUP. COMPROM. (ha)	SUP. AJUSTADA COMPROM. (I) (ha)	SUP. CONV. SIGPAC (ha)	SUP. CERTIE (ha)	SUP. CAMPO (ha)	SUP. CAMPO DETER. CULT. DECLARADO (ha)	SUP. DEC. REDUCIDA (ha)	SUP. PROPUESTA (ha)
-972571	04-099-043-00394-006	104020 ALMENDROS-GUARA	S	432	10,80	1,55	1,55	1,55		1,55			1,55	1,55
-718413	04-099-043-00394-002	104007 ALMENDROS-COMUNA	S	432	18,20	0,21	0,21	0,21		0,21			0,21	0,21
1700000005918513	04-099-043-00394-001	104003 ALMENDROS-ANTOÑETA	S	432	10,00	1,98	1,98	1,98		1,98			1,98	1,98
1700000005918514	04-099-043-00394-003	104024 ALMENDROS-MARCONA	S	432	11,60	3,69	3,69	3,69		3,69			3,69	3,69
1700000005918516	04-099-047-00135-001	104022 ALMENDROS-LARGUETA	S	432	7,20	7,14	7,14	7,14		7,14			7,14	7,14
1700000005918517	04-099-048-00032-004	104020 ALMENDROS-GUARA	S	432	7,80	0,81	0,81	0,81		0,81			0,81	0,81
1700000005918518	04-099-048-00087-001	104020 ALMENDROS-GUARA	S	432	7,00	1,67	1,67	1,67		1,67			1,67	1,67
1700000005918519	04-099-047-00140-001	104020 ALMENDROS-GUARA	S	432	8,70	1,17	1,17	1,17		1,17			1,17	1,17
1700000005918520	04-099-048-00032-005	104020 ALMENDROS-GUARA	S	432	6,50	0,14	0,14	0,14		0,14			0,14	0,14
1700000005918521	04-099-047-00142-002	104022 ALMENDROS-LARGUETA	S	432	23,20	4,14	4,14	4,14		4,14			4,14	4,14
1700000005918522	04-099-047-00145-005	104018 ALMENDROS-GARRIGUES	S	432	26,90	4,27	4,27	4,27		4,27			4,27	4,27
1700000005918523	04-099-048-00032-002	104024 ALMENDROS-MARCONA	S	432	9,60	0,90	0,90	0,90		0,90			0,90	0,90
1700000005918527	04-099-048-00087-002	104007 ALMENDROS-COMUNA	S	432	6,40	0,23	0,23	0,23		0,23			0,23	0,23
1700000005918528	04-099-048-00087-004	104007 ALMENDROS-COMUNA	S	432	17,40	0,24	0,24	0,24		0,24			0,24	0,24
1700000005918529	04-099-047-00139-005	104022 ALMENDROS-LARGUETA	S	432	20,10	8,12	8,12	8,12		8,12			8,12	8,12
1700000005918530	04-099-047-00139-011	104024 ALMENDROS-MARCONA	S	432	10,20	1,53	1,50	1,50		1,50			1,50	1,50

**INCIDENCIAS**

**INCIDENCIA DESCRIPCIÓN**

- 100400 Recinto con cultivo, variedad, régimen de explotación o uso Sigpac no compatible con la operación solicitada ( Anexo IV.I Cultivos y variedades elegibles para las Intervenciones. Orden de 28 de marzo de 2023 ).  
Ref:1700000005918495 Recinto:04-099-047-00140-00004 Cultivo:101194 OLIVAR-LECHIN DE GRANADA Secano Uso:FS
- 100402 Recinto solicitado no forma parte de ningún organismo de control autorizado para la producción ecológica en Andalucía o fecha de inscripción posterior al plazo establecido ( Anexo I. Criterios de Subvencionabilidad. Orden 28 de marzo de 2023 ).  
Ref:1700000005918495 Recinto:04-099-047-00140-00004 Cultivo:101194 OLIVAR-LECHIN DE GRANADA Secano
- 100406 Grupo de cultivo declarado en el recinto no coincide con el grupo de cultivo existente en el organismo de control autorizado para la producción ecológica en Andalucía ( Anexo I. Criterios de Subvencionabilidad. Orden 28 de marzo de 2023 ).  
Ref:1700000005918495 Recinto:04-099-047-00140-00004 Cultivo:101194 OLIVAR-LECHIN DE GRANADA Secano Grupo de SIPEA: FRUTALES
- 100424 Solicita recinto que no está comprometido para la operación.  
Ref:1700000005918495 Recinto:04-099-047-00140-00004 Cultivo:101194 OLIVAR-LECHIN DE GRANADA Secano

(1) Superficie declarada admisible ajustada con la superficie comprometida.  
(2) Factor de penalización valorando el alcance para el tipo de compromiso.

Puede verificar la integridad de una copia de este documento mediante la lectura del código QR adjunto o mediante el acceso a la dirección <https://ws050.juntadeandalucia.es/verificarFirma> indicando el código de VERIFICACIÓN

FIRMADO POR	JUAN JOSE SOLER GARCIA	FECHA	03/07/2024
	ROCIO GUIJARRO MILLAN		
VERIFICACIÓN	Pk2jmGCJWUB3686MPKY7GEXJCD3GC4	PÁGINA	1921/2334





**APELLIDOS Y NOMBRE / RAZÓN SOCIAL**

RODRIGUEZ SIMON JUAN

**NIF**  
\*\*\*\*0384\*

**EXPEDIENTE**  
1144393

**ANUALIDAD DE PAGO**  
1ª

**IMPORTES POR ANUALIDAD**

	2023	2024	2025	2026	2027
IMPORTE MÁXIMO SUBVENCIONABLE	4.006,93 €	4.006,93 €	4.006,93 €	4.006,93 €	4.006,93 €
IMPORTE MEDIO DE TRANSFERENCIA (€/ha)	216,24 €	216,24 €	216,24 €	216,24 €	216,24 €

**RESUMEN DE UNIDADES**

Cód	GRUPO DE PAGO	Sup. Dec. Admisible (ha)	Sup. Comprometida (ha)	Sup. ajustada compromiso (I) (ha)	% sobredec.	Sup. Propuesta (ha)	Importe Declarado	Importe Topado	Importe Propuesto	Importe tras sobredec.
432	FRUTALES SECANO	18,53		18,53	0,00	18,53	4.006,93	4.006,93	4.006,93	4.006,93
<b>TOTAL</b>		18,53	18,53	18,53		18,53	4.006,93	4.006,93	4.006,93	4.006,93

**APLICACIÓN DE REDUCCIONES Y PENALIZACIONES**

GRUPO DE PAGO	Importe Calculado	Importe prerreduc.	Criterios de subvencionabilidad y compromisos	Presentación tardía	Omisión declaración	Condicionabilidad	IMPORTE (Euros) PROPUESTO
FRUTALES SECANO	4.006,93	4.006,93	0,00	0,00	0,00	0,00	4.006,93
<b>TOTAL</b>	4.006,93	4.006,93					4.006,93

**RESUMEN DE PAGOS**

	IMPORTE (Euros)			
	PROPUESTO	FEADER (Eje 2)	MAPA	CAPADR
PROPUESTO	4.006,93	3.405,89	393,08	207,96

**RECINTOS PROPUESTOS**

REF.	REFERENCIA SIGPAC	CULTIVO	DESCRIPCIÓN CULTIVO	S/R	G.PAGO	PEND. MEDIA (%)	SUP. DEC. ADMISIBLE (ha)	SUP. COMPROM. (ha)	SUP. AJUSTADA COMPROM. (I) (ha)	SUP. CONV. SIGPAC (ha)	SUP. CERTIE. (ha)	SUP. CAMPO (ha)	SUP. CAMPO DETER. CULT. DECLARADO (ha)	SUP. DEC. REDUCIDA (ha)	SUP. PROPUESTA (ha)
1700000002589524	04-037-007-00001-002	104020	ALMENDROS-GUARA	S	432	10,20	3,99	3,99	3,99		3,99			3,99	3,99
1700000002589525	04-037-007-00238-001	104020	ALMENDROS-GUARA	S	432	4,50	0,23	0,23	0,23		0,23			0,23	0,23
1700000002589526	04-037-007-00238-002	104020	ALMENDROS-GUARA	S	432	4,90	2,47	2,47	2,47		2,47			2,47	2,47
1700000002589527	04-037-007-00267-001	104020	ALMENDROS-GUARA	S	432	8,90	0,95	0,95	0,95		0,95			0,95	0,95
1700000002589528	04-070-003-00232-001	104012	ALMENDROS-FELISIA	S	432	17,20	0,60	0,60	0,60		0,60			0,60	0,60
1700000002589529	04-070-003-00275-001	104012	ALMENDROS-FELISIA	S	432	3,40	2,32	2,32	2,32		2,32			2,32	2,32
1700000002589530	04-037-007-00267-002	104020	ALMENDROS-GUARA	S	432	7,90	0,05	0,05	0,05		0,05			0,05	0,05
1700000002589531	04-070-003-00227-002	104012	ALMENDROS-FELISIA	S	432	12,60	0,59	0,59	0,59		0,59			0,59	0,59
1700000002589532	04-070-012-00403-003	104012	ALMENDROS-FELISIA	S	432	25,20	0,86	0,86	0,86		0,86			0,86	0,86
1700000002589533	04-070-012-00403-005	104012	ALMENDROS-FELISIA	S	432	14,00	1,43	1,43	1,43		1,43			1,43	1,43
1700000002589534	04-070-012-00006-001	104014	ALMENDROS-FERRAGNES	S	432	10,30	0,63	0,63	0,63		0,63			0,63	0,63
1700000002589535	04-070-012-00403-006	104012	ALMENDROS-FELISIA	S	432	18,60	0,06	0,06	0,06		0,06			0,06	0,06
1700000002589536	04-070-012-00403-007	104012	ALMENDROS-FELISIA	S	432	22,00	0,04	0,04	0,04		0,04			0,04	0,04
1700000002589537	04-070-004-00165-001	104012	ALMENDROS-FELISIA	S	432	5,10	0,72	0,72	0,72		0,72			0,72	0,72
1700000002589538	04-070-003-00276-001	104012	ALMENDROS-FELISIA	S	432	1,80	0,31	0,31	0,31		0,31			0,31	0,31
1700000002589539	04-070-004-00292-001	104057	ALMENDROS-AVIJOR	S	432	5,10	0,45	0,45	0,45		0,45			0,45	0,45
1700000002589540	04-070-004-00293-001	104025	ALMENDROS-MARINADA	S	432	4,90	0,96	0,96	0,96		0,96			0,96	0,96
1700000002589541	04-070-004-00284-001	104012	ALMENDROS-FELISIA	S	432	6,20	1,65	1,65	1,65		1,65			1,65	1,65
1700000002589542	04-070-004-00293-009	104025	ALMENDROS-MARINADA	S	432	7,80	0,02	0,02	0,02		0,02			0,02	0,02
1700000002589543	04-070-004-00322-001	104012	ALMENDROS-FELISIA	S	432	3,90	0,20	0,20	0,20		0,20			0,20	0,20

(1) Superficie declarada admisible ajustada con la superficie comprometida.  
(2) Factor de penalización valorando el alcance para el tipo de compromiso.

Puede verificar la integridad de una copia de este documento mediante la lectura del código QR adjunto o mediante el acceso a la dirección <https://ws050.juntadeandalucia.es/verificarFirma> indicando el código de VERIFICACIÓN

FIRMADO POR	JUAN JOSE SOLER GARCIA	FECHA	03/07/2024	
	ROCIO GUIJARRO MILLAN			
VERIFICACIÓN	Pk2jmGCJWUB3686MPKY7GEXJCD3GC4	PÁGINA	1922/2334	



**APELLIDOS Y NOMBRE / RAZÓN SOCIAL**

RODRIGUEZ TORRES JOSE MANUEL

**NIF**  
\*\*\*\*5744\*

**EXPEDIENTE**  
1262276

**ANUALIDAD DE PAGO**

1ª

**IMPORTE POR ANUALIDAD**

	2023	2024	2025	2026	2027
IMPORTE MÁXIMO SUBVENCIONABLE	612,26 €	612,26 €	612,26 €	612,26 €	612,26 €
IMPORTE MEDIO DE TRANSFERENCIA (€/ha)	253,00 €	253,00 €	253,00 €	253,00 €	253,00 €

**RESUMEN DE UNIDADES**

Cód	GRUPO DE PAGO	Sup. Dec. Admisible (ha)	Sup. Comprometida (ha)	Sup. ajustada compromiso (1) (ha)	% sobredec.	Sup. Propuesta (ha)	Importe Declarado	Importe Topado	Importe Propuesto	Importe tras sobredec.
430	HORTÍCOLAS	3,53		2,42	0,00	2,42	612,26	612,26	612,26	612,26
<b>TOTAL</b>		3,53	2,42	2,42		2,42	612,26	612,26	612,26	612,26

**APLICACIÓN DE REDUCCIONES Y PENALIZACIONES**

GRUPO DE PAGO	Importe Calculado	Importe prereduc.	Importe subvencionabilidad y compromisos	Presentación tardía	Omisión declaración	Condicionalidad	IMPORTE (Euros) PROPUESTO
HORTÍCOLAS	612,26	612,26	0,00	0,00	0,00	0,00	612,26
<b>TOTAL</b>	612,26	612,26					612,26

**RESUMEN DE PAGOS**

	IMPORTE ( Euros )			
	PROPUESTO	FEADER (Eje 2)	MAPA	CAPADR
PROPUESTO	612,26	520,42	60,06	31,78

**RECINTOS PROPUESTOS**

REF.	REFERENCIA SIGPAC	CULTIVO	DESCRIPCIÓN CULTIVO	S/R	G.PAGO	PEND. MEDIA (%)	SUP. DEC. ADMISIBLE (ha)	SUP. COMPROM. (ha)	SUP. AJUSTADA COMPROM. (1) (ha)	SUP. CONV. SIGPAC (ha)	SUP. CERTIE. (ha)	SUP. CAMPO (ha)	SUP. CAMPO DETER. CULT. DECLARADO (ha)	SUP. DEC. REDUCIDA (ha)	SUP. PROPUESTA (ha)
-1596455	04-066-084-00089-006	163000	CALABACÍN-SIN VARIEDAD	R	430	1,90	1,71	0,64	0,64		0,64			0,64	0,64
6920636	04-066-084-00036-001	165000	PEPINO-SIN VARIEDAD	R	430	1,70	0,49	0,49	0,49		0,49			0,49	0,49
6920646	04-066-084-00041-007	197000	TOMATE-SIN VARIEDAD	R	430	1,30	1,33	1,29	1,29		1,33			1,29	1,29

**INCIDENCIAS**

**INCIDENCIA DESCRIPCIÓN**

4272 Verifica que las líneas de declaración de las Solicitudes Únicas no tienen solapes con la capa de Retroactividad Gráfica (ambas de la misma campaña) a nivel de expediente/línea de declaración gráfica de la solicitud.  
Ref:6920646 Recinto:04-066-084-00041-00007 Cultivo: - Agregado de la referencia del recinto.:0 Zona de la referencia del recinto.:0 Superficie solapada.:0,04 Id. Incid.:95947180

(1) Superficie declarada admisible ajustada con la superficie comprometida.  
(2) Factor de penalización valorando el alcance para el tipo de compromiso.

Puede verificar la integridad de una copia de este documento mediante la lectura del código QR adjunto o mediante el acceso a la dirección <https://ws050.juntadeandalucia.es/verificarFirma> indicando el código de VERIFICACIÓN

FIRMADO POR	JUAN JOSE SOLER GARCIA	FECHA	03/07/2024	
	ROCIO GUIJARRO MILLAN			
VERIFICACIÓN	Pk2jmGCJWUB3686MPKY7GEXJCD3GC4	PÁGINA	1923/2334	



**APELLIDOS Y NOMBRE / RAZÓN SOCIAL**

RODULFO ALONSO FRANCISCO JAVIER

**NIF**  
\*\*\*2782\*

**EXPEDIENTE**  
1175607

**ANUALIDAD DE PAGO**

1ª

**IMPORTE POR ANUALIDAD**

	2023	2024	2025	2026	2027
IMPORTE MÁXIMO SUBVENCIONABLE	227,28 €	227,28 €	227,28 €	227,28 €	227,28 €
IMPORTE MEDIO DE TRANSFERENCIA (€/ha)	349,66 €	349,66 €	349,66 €	349,66 €	349,66 €

**RESUMEN DE UNIDADES**

Cód	GRUPO DE PAGO	Sup. Dec. Admisible (ha)	Sup. Comprometida (ha)	Sup. ajustada compromiso (I) (ha)	% sobredec.	Sup. Propuesta (ha)	Importe Declarado	Importe Topado	Importe Propuesto	Importe tras sobredec.
433	FRUTALES REGADÍO	0,65		0,65	0,00	0,65	227,28	227,28	227,28	227,28
<b>TOTAL</b>		0,65	0,65	0,65		0,65	227,28	227,28	227,28	227,28

**APLICACIÓN DE REDUCCIONES Y PENALIZACIONES**

GRUPO DE PAGO	Importe Calculado	Importe prereduc.	Criterios de subvencionabilidad y compromisos	Presentación tardía	Omisión declaración	Condicionalidad	IMPORTE (Euros) PROPUESTO
FRUTALES REGADÍO	227,28	227,28	0,00	0,00	0,00	0,00	227,28
<b>TOTAL</b>	227,28	227,28					227,28

**RESUMEN DE PAGOS**

	IMPORTE (Euros)		
	PROPUESTO	FEADER (Eje 2)	MAPA
PROPUESTO	227,28	193,19	22,30
			CAPADR 11,79

**RECINTOS PROPUESTOS**

REF.	REFERENCIA SIGPAC	CULTIVO	DESCRIPCIÓN CULTIVO	S/R	G.PAGO	PEND. MEDIA (%)	SUP. DEC. ADMISIBLE (ha)	SUP. COMPROM. (ha)	SUP. AJUSTADA COMPR.(I) (ha)	SUP. CONV. SIGPAC (ha)	SUP. CERTIE. (ha)	SUP. CAMPO (ha)	SUP. CAMPO DETER. CULT. DECLARADO (ha)	SUP. DEC. REDUCIDA (ha)	SUP. PROPUESTA (ha)
-715098	04-047-002-00063-001	206004	NARANJO-NAVELINA	R	433	2,70	0,58	0,58	0,58		0,58			0,58	0,58
4611274	04-047-002-00073-001	206004	NARANJO-NAVELINA	R	433	31,70	0,04	0,04	0,04		0,04			0,04	0,04
4611276	04-047-002-00072-001	206004	NARANJO-NAVELINA	R	433	30,30	0,03	0,03	0,03		0,03			0,03	0,03

(1) Superficie declarada admisible ajustada con la superficie comprometida.  
(2) Factor de penalización valorando el alcance para el tipo de compromiso.

Puede verificar la integridad de una copia de este documento mediante la lectura del código QR adjunto o mediante el acceso a la dirección <https://ws050.juntadeandalucia.es/verificarFirma> indicando el código de VERIFICACIÓN

FIRMADO POR	JUAN JOSE SOLER GARCIA	FECHA	03/07/2024	
	ROCIO GUIJARRO MILLAN			
VERIFICACIÓN	Pk2jmGCJWUB3686MPKY7GEXJCD3GC4	PÁGINA	1924/2334	





**APELLIDOS Y NOMBRE / RAZÓN SOCIAL** RODULFO GONGORA MARIA  
**NIF** \*\*\*\*1495\*  
**EXPEDIENTE** 1129939  
**ANUALIDAD DE PAGO** 1ª

**IMPORTE POR ANUALIDAD**

	2023	2024	2025	2026	2027
IMPORTE MÁXIMO SUBVENCIONABLE	657,36 €	657,36 €	657,36 €	657,36 €	657,36 €
IMPORTE MEDIO DE TRANSFERENCIA (€/ha)	349,66 €	349,66 €	349,66 €	349,66 €	349,66 €

**RESUMEN DE UNIDADES**

Cód	GRUPO DE PAGO	Sup. Dec. Admisible (ha)	Sup. Comprometida (ha)	Sup. ajustada compromiso (I) (ha)	% sobredec.	Sup. Propuesta (ha)	Importe Declarado	Importe Topado	Importe Propuesto	Importe tras sobredec.
433	FRUTALES REGADÍO	1,88		1,88	0,00	1,88	657,36	657,36	657,36	657,36
<b>TOTAL</b>		1,88	1,88	1,88		1,88	657,36	657,36	657,36	657,36

**APLICACIÓN DE REDUCCIONES Y PENALIZACIONES**

GRUPO DE PAGO	Importe Calculado	Importe prereduc.	Criterios de subvencionabilidad y compromisos	Presentación tardía	Omisión declaración	Condicionalidad	IMPORTE (Euros) PROPUESTO
FRUTALES REGADÍO	657,36	657,36	0,00	0,00	0,00	0,00	657,36
<b>TOTAL</b>	657,36	657,36					657,36

**RESUMEN DE PAGOS**

	IMPORTE (Euros)		
	PROPUESTO	FEADER (Eje 2)	MAPA
PROPUESTO	657,36	558,76	64,49
			CAPADR 34,11

**RECINTOS PROPUESTOS**

REF.	REFERENCIA SIGPAC	CULTIVO	DESCRIPCIÓN CULTIVO	S/R	G.PAGO	PEND. MEDIA (%)	SUP. DEC. ADMISIBLE (ha)	SUP. COMPROM. (ha)	SUP. AJUSTADA COMPROM. (I) (ha)	SUP. CONV. SIGPAC (ha)	SUP. CERTIE (ha)	SUP. CAMPO (ha)	SUP. CAMPO DETER. CULT. DECLARADO (ha)	SUP. DEC. REDUCIDA (ha)	SUP. PROPUESTA (ha)
1700000005664621	04-047-002-00052-001	206004	NARANJO-NAVELINA	R	433	1,70	0,37	0,37	0,37		0,37			0,37	0,37
1700000005664622	04-047-002-00059-001	206004	NARANJO-NAVELINA	R	433	2,60	0,16	0,16	0,16		0,16			0,16	0,16
1700000005664623	04-047-002-00060-001	206004	NARANJO-NAVELINA	R	433	2,10	0,09	0,09	0,09		0,09			0,09	0,09
1700000005664624	04-047-002-00062-001	206004	NARANJO-NAVELINA	R	433	3,20	0,75	0,75	0,75		0,75			0,75	0,75
1700000005664625	04-081-010-00111-001	206004	NARANJO-NAVELINA	R	433	13,50	0,01	0,01	0,01		0,01			0,01	0,01
1700000005664626	04-081-010-00040-001	206004	NARANJO-NAVELINA	R	433	16,60	0,10	0,10	0,10		0,10			0,10	0,10
1700000005664627	04-081-010-00069-001	206004	NARANJO-NAVELINA	R	433	8,80	0,32	0,32	0,32		0,32			0,32	0,32
1700000005664628	04-047-002-00074-001	206004	NARANJO-NAVELINA	R	433	27,10	0,08	0,08	0,08		0,08			0,08	0,08

(1) Superficie declarada admisible ajustada con la superficie comprometida.  
 (2) Factor de penalización valorando el alcance para el tipo de compromiso.

Puede verificar la integridad de una copia de este documento mediante la lectura del código QR adjunto o mediante el acceso a la dirección <https://ws050.juntadeandalucia.es/verificarFirma> indicando el código de VERIFICACIÓN

FIRMADO POR	JUAN JOSE SOLER GARCIA	FECHA	03/07/2024	
	ROCIO GUIJARRO MILLAN			
VERIFICACIÓN	Pk2jmGCJWUB3686MPKY7GEXJCD3GC4	PÁGINA	1925/2334	



**APELLIDOS Y NOMBRE / RAZÓN SOCIAL** ROMAN RECHE MARIA DEL CARMEN  
**NIF** \*\*\*\*0972\*  
**EXPEDIENTE** 1199170  
**ANUALIDAD DE PAGO** 1ª

**IMPORTE POR ANUALIDAD**

	2023	2024	2025	2026	2027
IMPORTE MÁXIMO SUBVENCIONABLE	8.649,60 €	8.649,60 €	8.649,60 €	8.649,60 €	8.649,60 €
IMPORTE MEDIO DE TRANSFERENCIA (€/ha)	216,24 €	216,24 €	216,24 €	216,24 €	216,24 €

**RESUMEN DE UNIDADES**

Cód	GRUPO DE PAGO	Sup. Dec. Admisible (ha)	Sup. Comprometida (ha)	Sup. ajustada compromiso (I) (ha)	% sobredec.	Sup. Propuesta (ha)	Importe Declarado	Importe Topado	Importe Propuesto	Importe tras sobredec.
432	FRUTALES SECANO	42,26		40,00	0,00	40,00	8.649,60	8.649,60	8.649,60	8.649,60
<b>TOTAL</b>		42,26	40,00	40,00		40,00	8.649,60	8.649,60	8.649,60	8.649,60

**APLICACIÓN DE REDUCCIONES Y PENALIZACIONES**

GRUPO DE PAGO	Importe Calculado	Importe prereduc.	Criterios de subvencionabilidad y compromisos	Presentación tardía	Omisión declaración	Condicionalidad	IMPORTE (Euros) PROPUESTO
FRUTALES SECANO	8.649,60	8.649,60	0,00	0,00	0,00	0,00	8.649,60
<b>TOTAL</b>	8.649,60	8.649,60					8.649,60

**RESUMEN DE PAGOS**

	IMPORTE (Euros)			
	PROPUESTO	FEADER (Eje 2)	MAPA	CAPADR
PROPUESTO	8.649,60	7.352,16	848,53	448,91

**RECINTOS PROPUESTOS**

REF.	REFERENCIA SIGPAC	CULTIVO	DESCRIPCIÓN CULTIVO	S/R	G.PAGO	PEND. MEDIA (%)	SUP. DEC. ADMISIBLE (ha)	SUP. COMPROM. (ha)	SUP. AJUSTADA COMPROM. (I) (ha)	SUP. CONV. SIGPAC (ha)	SUP. CERTIE (ha)	SUP. CAMPO (ha)	SUP. CAMPO DETER. CULT. DECLARADO (ha)	SUP. DEC. REDUCIDA (ha)	SUP. PROPUESTA (ha)
-1617454	04-037-039-00320-001	104020	ALMENDROS-GUARA	S	432	5,30	0,18	0,18	0,18		0,18			0,18	0,18
-1596430	04-037-039-00319-001	104020	ALMENDROS-GUARA	S	432	4,80	0,16	0,16	0,16		0,16			0,16	0,16
-1596409	04-037-039-00319-001	104020	ALMENDROS-GUARA	S	432	4,80	5,81	5,81	5,81		5,81			5,81	5,81
1700000006864202	04-037-039-00320-001	104020	ALMENDROS-GUARA	S	432	5,30	5,10	5,10	5,10		5,10			5,10	5,10
1700000006864203	04-037-046-00035-001	104020	ALMENDROS-GUARA	S	432	8,20	5,88	5,88	5,88		5,88			5,88	5,88
1700000006864204	04-037-046-00098-001	104020	ALMENDROS-GUARA	S	432	20,40	1,80	1,80	1,80		1,80			1,80	1,80
1700000006864205	04-037-052-00206-001	104020	ALMENDROS-GUARA	S	432	4,80	0,72	0,72	0,72		0,72			0,72	0,72
1700000006864206	04-037-052-00255-011	104020	ALMENDROS-GUARA	S	432	10,60	2,08	2,08	2,08		2,08			2,08	2,08
1700000006864210	04-037-052-00332-001	104020	ALMENDROS-GUARA	S	432	17,00	1,59	1,59	1,59		1,59			1,59	1,59
1700000006864213	04-037-040-00014-001	104020	ALMENDROS-GUARA	S	432	17,80	9,54	9,39	9,39		9,54			9,39	9,39
1700000006864214	04-037-045-00038-001	104020	ALMENDROS-GUARA	S	432	7,10	2,35	2,35	2,35		2,35			2,35	2,35
1700000006864215	04-037-045-00039-001	104020	ALMENDROS-GUARA	S	432	6,40	1,67	1,67	1,67		1,67			1,67	1,67
1700000006864216	04-037-052-00332-003	104020	ALMENDROS-GUARA	S	432	14,80	0,41	0,41	0,41		0,41			0,41	0,41
1700000006864217	04-037-052-00256-001	104020	ALMENDROS-GUARA	S	432	10,90	0,79	0,79	0,79		0,79			0,79	0,79
1700000006864218	04-037-052-00239-002	104020	ALMENDROS-GUARA	S	432	21,40	4,18	4,18	4,18		4,18			4,18	4,18

**INCIDENCIAS**

**INCIDENCIA DESCRIPCIÓN**

4272 Verifica que las líneas de declaración de las Solicitudes Únicas no tienen solapes con la capa de Retroactividad Gráfica (ambas de la misma campaña) a nivel de expediente/línea de declaración gráfica de la solicitud.  
 Ref:1700000006864213 Recinto:04-037-040-00014-00001 Cultivo: - Agregado de la referencia del recinto.:0 Zona de la referencia del recinto.:0 Superficie solapada.:0,15 Id. Incid.:95942614

(1) Superficie declarada admisible ajustada con la superficie comprometida.  
 (2) Factor de penalización valorando el alcance para el tipo de compromiso.

Puede verificar la integridad de una copia de este documento mediante la lectura del código QR adjunto o mediante el acceso a la dirección <a href="https://ws050.juntadeandalucia.es/verificarFirma">https://ws050.juntadeandalucia.es/verificarFirma</a> indicando el código de VERIFICACIÓN					
FIRMADO POR	JUAN JOSE SOLER GARCIA		FECHA		03/07/2024
	ROCIO GUIJARRO MILLAN				
VERIFICACIÓN	Pk2jmGCJWUB3686MPKY7GEXJCD3GC4		PÁGINA		1926/2334



**APELLIDOS Y NOMBRE / RAZÓN SOCIAL**

ROMERA CANTON ROSALIA

**NIF**

\*\*\*9164\*

**EXPEDIENTE**

1281143

**ANUALIDAD DE PAGO**

**RESUMEN DE PAGOS**

PROPUESTO	IMPORTE (Euros)			
	PROPUESTO	FEADER (Eje 2)	MAPA	CAPADR
PROPUESTO	0,00	0,00	0,00	0,00

**INCIDENCIAS**

**INCIDENCIA DESCRIPCIÓN**

- 8227 Línea de declaración monitorizada en la que no ha habido respuesta por parte del productor y, por tanto, sin Juicio Experto de campo.  
Ref:6908760 Recinto:04-051-001-00036-00006 Cultivo:206235 NARANJO-CASTELLANA
- 100400 Recinto con cultivo, variedad, régimen de explotación o uso Siggac no compatible con la operación solicitada ( Anexo IV.I Cultivos y variedades elegibles para las Intervenciones. Orden de 28 de marzo de 2023 ).  
Ref:6908759 Recinto:04-012-001-00247-00001 Cultivo:206235 NARANJO-CASTELLANA Secano Uso:CI
- 100424 Solicita recinto que no está comprometido para la operación.  
Ref:6908756 Recinto:04-012-001-00011-00001 Cultivo:206004 NARANJO-NAVELINA Regadío  
Ref:6908759 Recinto:04-012-001-00247-00001 Cultivo:206235 NARANJO-CASTELLANA Secano  
Ref:6908760 Recinto:04-051-001-00036-00006 Cultivo:206235 NARANJO-CASTELLANA Regadío
- 101008 Expediente sin compromisos vigentes.  
Operación:6503.2

(1) Superficie declarada admisible ajustada con la superficie comprometida.  
(2) Factor de penalización valorando el alcance para el tipo de compromiso.

Puede verificar la integridad de una copia de este documento mediante la lectura del código QR adjunto o mediante el acceso a la dirección <a href="https://ws050.juntadeandalucia.es/verificarFirma">https://ws050.juntadeandalucia.es/verificarFirma</a> indicando el código de VERIFICACIÓN				
FIRMADO POR	JUAN JOSE SOLER GARCIA	FECHA	03/07/2024	
	ROCIO GUIJARRO MILLAN			
VERIFICACIÓN	Pk2jmGCJWUB3686MPKY7GEXJCD3GC4	PÁGINA	1927/2334	



**APELLIDOS Y NOMBRE / RAZÓN SOCIAL** ROMERA CARRASCO INMACULADA  
**NIF** \*\*\*\*8867\*  
**EXPEDIENTE** 13000018  
**ANUALIDAD DE PAGO** 1ª

**IMPORTE POR ANUALIDAD**

	2023	2024	2025	2026	2027
IMPORTE MÁXIMO SUBVENCIONABLE	1.941,84 €	1.941,84 €	1.941,84 €	1.941,84 €	1.941,84 €
IMPORTE MEDIO DE TRANSFERENCIA (€/ha)	216,24 €	216,24 €	216,24 €	216,24 €	216,24 €

**RESUMEN DE UNIDADES**

Cód	GRUPO DE PAGO	Sup. Dec. Admisible (ha)	Sup. Comprometida (ha)	Sup. ajustada compromiso (1) (ha)	% sobredec.	Sup. Propuesta (ha)	Importe Declarado	Importe Topado	Importe Propuesto	Importe tras sobredec.
432	FRUTALES SECANO	8,98		8,98	0,00	8,98	1.941,84	1.941,84	1.941,84	1.941,84
<b>TOTAL</b>		8,98	8,98	8,98		8,98	1.941,84	1.941,84	1.941,84	1.941,84

**APLICACIÓN DE REDUCCIONES Y PENALIZACIONES**

GRUPO DE PAGO	Importe Calculado	Importe prereduc.	Importe subvencionabilidad y compromisos	Presentación tardía	Omisión declaración	Condicionalidad	IMPORTE (Euros) PROPUESTO
FRUTALES SECANO	1.941,84	1.941,84	0,00	0,00	0,00	0,00	1.941,84
<b>TOTAL</b>	1.941,84	1.941,84					1.941,84

**RESUMEN DE PAGOS**

	IMPORTE (Euros)			
	PROPUESTO	FEADER (Eje 2)	MAPA	CAPADR
PROPUESTO	1.941,84	1.650,56	190,49	100,79

**RECINTOS PROPUESTOS**

REF.	REFERENCIA SIGPAC	CULTIVO	DESCRIPCIÓN CULTIVO	S/R	G.PAGO	PEND. MEDIA (%)	SUP. DEC. ADMISIBLE (ha)	SUP. COMPROM. (ha)	SUP. AJUSTADA COMPR.(1) (ha)	SUP. CONV. SIGPAC (ha)	SUP. CERTIE. (ha)	SUP. CAMPO (ha)	SUP. CAMPO DETER. CULT. DECLARADO (ha)	SUP. DEC. REDUCIDA (ha)	SUP. PROPUESTA (ha)
7040125	04-099-011-00163-001	104024	ALMENDROS-MARCONA	S	432	19,30	0,12	0,12	0,12		0,12			0,12	0,12
7040126	04-099-011-00164-016	104024	ALMENDROS-MARCONA	S	432	32,10	0,97	0,97	0,97		0,97			0,97	0,97
7040127	04-099-011-00166-002	104007	ALMENDROS-COMUNA	S	432	31,30	0,57	0,57	0,57		0,57			0,57	0,57
7040128	04-099-011-00162-001	104007	ALMENDROS-COMUNA	S	432	31,00	0,52	0,52	0,52		0,52			0,52	0,52
7040129	04-099-011-00164-017	104007	ALMENDROS-COMUNA	S	432	23,20	4,50	4,50	4,50		4,50			4,50	4,50
7040130	04-099-011-00148-002	104007	ALMENDROS-COMUNA	S	432	23,80	1,62	1,62	1,62		1,62			1,62	1,62
7040131	04-099-011-00161-002	104024	ALMENDROS-MARCONA	S	432	29,70	0,44	0,44	0,44		0,44			0,44	0,44
7040132	04-099-011-00162-004	104007	ALMENDROS-COMUNA	S	432	20,50	0,01	0,01	0,01		0,01			0,01	0,01
7040133	04-099-014-00142-001	104007	ALMENDROS-COMUNA	S	432	18,50	0,23	0,23	0,23		0,23			0,23	0,23

**INCIDENCIAS**

**INCIDENCIA DESCRIPCIÓN**

- 60 El solicitante no está dado de alta en GIRO.
- 64 La cuenta bancaria del solicitante no está activada en GIRO.

(1) Superficie declarada admisible ajustada con la superficie comprometida.  
 (2) Factor de penalización valorando el alcance para el tipo de compromiso.

Puede verificar la integridad de una copia de este documento mediante la lectura del código QR adjunto o mediante el acceso a la dirección <https://ws050.juntadeandalucia.es/verificarFirma> indicando el código de VERIFICACIÓN

FIRMADO POR	JUAN JOSE SOLER GARCIA	FECHA	03/07/2024	
	ROCIO GUIJARRO MILLAN			
VERIFICACIÓN	Pk2jmGCJWUB3686MPKY7GEXJCD3GC4	PÁGINA	1928/2334	



**APELLIDOS Y NOMBRE / RAZÓN SOCIAL**

ROMERO ALARCOS ANDRES

**NIF**  
\*\*\*\*4840\*

**EXPEDIENTE**  
1101285

**ANUALIDAD DE PAGO**  
1ª

**IMPORTE POR ANUALIDAD**

	2023	2024	2025	2026	2027
IMPORTE MÁXIMO SUBVENCIONABLE	6.658,53 €	6.658,53 €	6.658,53 €	6.658,53 €	6.658,53 €
IMPORTE MEDIO DE TRANSFERENCIA (€/ha)	218,74 €	218,74 €	218,74 €	218,74 €	218,74 €

**RESUMEN DE UNIDADES**

Cód	GRUPO DE PAGO	Sup. Dec. Admisible (ha)	Sup. Comprometida (ha)	Sup. ajustada compromiso (1) (ha)	% sobredec.	Sup. Propuesta (ha)	Importe Declarado	Importe Topado	Importe Propuesto	Importe tras sobredec.
429	OLIVAR	1,86		1,86	0,00	1,86	461,09	461,09	461,09	461,09
431	VIÑEDO	0,73		0,73	0,00	0,73	175,16	175,16	175,16	175,16
432	FRUTALES SECANO	27,85		27,85	0,00	27,85	6.022,28	6.022,28	6.022,28	6.022,28
<b>TOTAL</b>		30,44	30,44	30,44		30,44	6.658,53	6.658,53	6.658,53	6.658,53

**APLICACIÓN DE REDUCCIONES Y PENALIZACIONES**

GRUPO DE PAGO	Importe Calculado	Importe prereduc.	Criterios de subvencionabilidad y compromisos	Presentación tardía	Omisión declaración	Condicionalidad	IMPORTE (Euros)
							PROPUESTO
FRUTALES SECANO	6.022,28	6.022,28	0,00	0,00	0,00	0,00	6.022,28
OLIVAR	461,09	461,09	0,00	0,00	0,00	0,00	461,09
VIÑEDO	175,16	175,16	0,00	0,00	0,00	0,00	175,16
<b>TOTAL</b>	6.658,53	6.658,53					6.658,53

**RESUMEN DE PAGOS**

PROPUESTO	IMPORTE (Euros)			
	PROPUESTO	FEADER (Eje 2)	MAPA	CAPADR
	6.658,53	5.659,76	653,20	345,57

(1) Superficie declarada admisible ajustada con la superficie comprometida.  
(2) Factor de penalización valorando el alcance para el tipo de compromiso.

Puede verificar la integridad de una copia de este documento mediante la lectura del código QR adjunto o mediante el acceso a la dirección <https://ws050.juntadeandalucia.es/verificarFirma> indicando el código de VERIFICACIÓN

FIRMADO POR	JUAN JOSE SOLER GARCIA	FECHA	03/07/2024	
	ROCIO GUIJARRO MILLAN			
VERIFICACIÓN	Pk2jmGCJWUB3686MPKY7GEXJCD3GC4	PÁGINA	1929/2334	



**RECINTOS PROPUESTOS**

REF.	REFERENCIA SIGPAC	CULTIVO DESCRIPCIÓN CULTIVO	S/R	G.PAGO	PEND. MEDIA (%)	SUP. DEC. ADMISIBLE (ha)	SUP. COMPROM. (ha)	SUP. AJUSTADA COMPR.(1) (ha)	SUP. CONV. SIGPAC (ha)	SUP. CERTIF. (ha)	SUP. CAMPO (ha)	SUP. CAMPO DECLARADO (ha)	SUP. DEC. REDUCIDA (ha)	SUP. PROPUESTA (ha)
-1071741	04-099-045-00208-008	101138 OLIVAR-HOJIBLANCA	S	429	19,80	0,18	0,18	0,18		0,18			0,18	0,18
170000004725907	04-099-046-00174-005	101138 OLIVAR-HOJIBLANCA	S	429	21,00	0,57	0,57	0,57		0,57			0,57	0,57
170000004725908	04-099-046-00171-006	101010 OLIVAR-PICUAL	S	429	19,40	0,23	0,23	0,23		0,23			0,23	0,23
170000004725909	04-099-046-00172-006	101010 OLIVAR-PICUAL	S	429	15,90	0,34	0,34	0,34		0,34			0,34	0,34
170000004725910	04-099-046-00171-005	101010 OLIVAR-PICUAL	S	429	18,40	0,14	0,14	0,14		0,14			0,14	0,14
170000004725911	04-099-045-00209-001	101138 OLIVAR-HOJIBLANCA	S	429	7,20	0,15	0,15	0,15		0,15			0,15	0,15
170000004725912	04-099-046-00151-001	101138 OLIVAR-HOJIBLANCA	S	429	17,10	0,09	0,09	0,09		0,09			0,09	0,09
170000004725913	04-099-045-00210-001	101138 OLIVAR-HOJIBLANCA	S	429	14,40	0,06	0,06	0,06		0,06			0,06	0,06
170000004725914	04-099-046-00171-004	101010 OLIVAR-PICUAL	S	429	17,40	0,06	0,06	0,06		0,06			0,06	0,06
170000004725915	04-099-046-00170-002	101098 OLIVAR-CORNICABRA	S	429	24,20	0,04	0,04	0,04		0,04			0,04	0,04
170000004725916	04-099-046-00171-010	102000 VIÑEDO VINIFICACIÓN-SIN VARIEDAD	S	431	21,00	0,62	0,62	0,62		0,62			0,62	0,62
170000004725917	04-099-046-00171-016	102000 VIÑEDO VINIFICACIÓN-SIN VARIEDAD	S	431	23,60	0,03	0,03	0,03		0,03			0,03	0,03
170000004725918	04-099-045-00097-007	102000 VIÑEDO VINIFICACIÓN-SIN VARIEDAD	S	431	29,50	0,08	0,08	0,08		0,08			0,08	0,08
-1580230	04-099-046-00174-003	104042 ALMENDROS-TUONO	S	432	20,40	0,63	0,63	0,63		0,63			0,63	0,63
-1071949	04-099-045-00201-004	104020 ALMENDROS-GUARA	S	432	28,10	0,25	0,25	0,25		0,25			0,25	0,25
-762773	04-099-045-00002-002	104007 ALMENDROS-COMUNA	S	432	13,80	0,04	0,04	0,04		0,04			0,04	0,04
170000004725929	04-099-045-00001-002	104020 ALMENDROS-GUARA	S	432	11,30	0,08	0,08	0,08		0,08			0,08	0,08
170000004725930	04-099-045-00003-001	104007 ALMENDROS-COMUNA	S	432	7,10	0,09	0,09	0,09		0,09			0,09	0,09
170000004725931	04-099-046-00245-002	104024 ALMENDROS-MARCONA	S	432	23,80	0,39	0,39	0,39		0,39			0,39	0,39
170000004725932	04-099-046-00172-005	104042 ALMENDROS-TUONO	S	432	30,50	0,29	0,29	0,29		0,29			0,29	0,29
170000004725933	04-099-046-00174-003	104042 ALMENDROS-TUONO	S	432	20,40	1,04	1,04	1,04		1,04			1,04	1,04
170000004725934	04-099-045-00004-004	104007 ALMENDROS-COMUNA	S	432	23,30	0,25	0,25	0,25		0,25			0,25	0,25
170000004725935	04-099-046-00171-011	104007 ALMENDROS-COMUNA	S	432	23,40	5,77	5,77	5,77		5,77			5,77	5,77
170000004725936	04-099-045-00004-005	104007 ALMENDROS-COMUNA	S	432	32,60	3,35	3,35	3,35		3,35			3,35	3,35
170000004725937	04-099-045-00097-003	104007 ALMENDROS-COMUNA	S	432	34,20	0,49	0,49	0,49		0,49			0,49	0,49
170000004725938	04-099-045-00097-012	104024 ALMENDROS-MARCONA	S	432	18,10	0,22	0,22	0,22		0,22			0,22	0,22
170000004725939	04-099-045-00103-002	104007 ALMENDROS-COMUNA	S	432	31,60	0,14	0,14	0,14		0,14			0,14	0,14
170000004725941	04-099-045-00105-002	104007 ALMENDROS-COMUNA	S	432	27,80	0,58	0,58	0,58		0,58			0,58	0,58
170000004725942	04-099-045-00194-001	104007 ALMENDROS-COMUNA	S	432	27,10	0,12	0,12	0,12		0,12			0,12	0,12
170000004725943	04-099-045-00195-001	104024 ALMENDROS-MARCONA	S	432	24,00	0,66	0,66	0,66		0,66			0,66	0,66
170000004725944	04-099-045-00207-002	104024 ALMENDROS-MARCONA	S	432	27,10	2,86	2,86	2,86		2,86			2,86	2,86
170000004725945	04-099-045-00098-002	104007 ALMENDROS-COMUNA	S	432	21,90	0,05	0,05	0,05		0,05			0,05	0,05
170000004725946	04-099-045-00196-001	104024 ALMENDROS-MARCONA	S	432	19,60	0,09	0,09	0,09		0,09			0,09	0,09
170000004725947	04-099-046-00147-001	104020 ALMENDROS-GUARA	S	432	21,20	2,99	2,99	2,99		2,99			2,99	2,99
170000004725948	04-099-045-00120-002	104007 ALMENDROS-COMUNA	S	432	15,70	0,69	0,69	0,69		0,69			0,69	0,69
170000004725949	04-099-045-00208-001	104007 ALMENDROS-COMUNA	S	432	18,90	1,12	1,12	1,12		1,12			1,12	1,12
170000004725950	04-099-046-00170-003	104007 ALMENDROS-COMUNA	S	432	27,50	0,97	0,97	0,97		0,97			0,97	0,97
170000004725951	04-099-046-00147-002	104024 ALMENDROS-MARCONA	S	432	19,10	4,63	4,63	4,63		4,63			4,63	4,63
170000004725952	04-099-046-00169-001	104007 ALMENDROS-COMUNA	S	432	10,50	0,06	0,06	0,06		0,06			0,06	0,06

(1) Superficie declarada admisible ajustada con la superficie comprometida.  
 (2) Factor de penalización valorando el alcance para el tipo de compromiso.

Puede verificar la integridad de una copia de este documento mediante la lectura del código QR adjunto o mediante el acceso a la dirección <a href="https://ws050.juntadeandalucia.es/verificarFirma">https://ws050.juntadeandalucia.es/verificarFirma</a> indicando el código de VERIFICACIÓN					
FIRMADO POR	JUAN JOSE SOLER GARCIA		FECHA		03/07/2024
	ROCIO GUIJARRO MILLAN				
VERIFICACIÓN	Pk2jmGCJWUB3686MPKY7GEXJCD3GC4		PÁGINA		1930/2334



**APELLIDOS Y NOMBRE / RAZÓN SOCIAL** ROMERO ANTEQUERA FRANCISCO  
**NIF** \*\*\*\*9798\*  
**EXPEDIENTE** 1282402  
**ANUALIDAD DE PAGO** 1ª

**IMPORTE POR ANUALIDAD**

	2023	2024	2025	2026	2027
IMPORTE MÁXIMO SUBVENCIONABLE	123,97 €	123,97 €	123,97 €	123,97 €	123,97 €
IMPORTE MEDIO DE TRANSFERENCIA (€/ha)	253,00 €	253,00 €	253,00 €	253,00 €	253,00 €

**RESUMEN DE UNIDADES**

Cód	GRUPO DE PAGO	Sup. Dec. Admisible (ha)	Sup. Comprometida (ha)	Sup. ajustada compromiso (1) (ha)	% sobredec.	Sup. Propuesta (ha)	Importe Declarado	Importe Topado	Importe Propuesto	Importe tras sobredec.
430	HORTÍCOLAS	0,51		0,49	0,00	0,49	123,97	123,97	123,97	123,97
<b>TOTAL</b>		0,51	0,49	0,49		0,49	123,97	123,97	123,97	123,97

**APLICACIÓN DE REDUCCIONES Y PENALIZACIONES**

GRUPO DE PAGO	Importe Calculado	Importe prereduc.	Criterios de subvencionabilidad y compromisos	Presentación tardía	Omisión declaración	Condicionalidad	IMPORTE (Euros) PROPUESTO
HORTÍCOLAS	123,97	123,97	0,00	0,00	0,00	0,00	123,97
<b>TOTAL</b>	123,97	123,97					123,97

**RESUMEN DE PAGOS**

	IMPORTE (Euros)		
	PROPUESTO	FEADER (Eje 2)	MAPA
PROPUESTO	123,97	105,37	12,16
			CAPADR 6,44

**RECINTOS PROPUESTOS**

REF.	REFERENCIA SIGPAC	CULTIVO	DESCRIPCIÓN CULTIVO	S/R	G.PAGO	PEND. MEDIA (%)	SUP. DEC. ADMISIBLE (ha)	SUP. COMPROM. (ha)	SUP. AJUSTADA COMPROM. (1) (ha)	SUP. CONV. SIGPAC (ha)	SUP. CERTIE. (ha)	SUP. CAMPO (ha)	SUP. CAMPO DETER. CULT. DECLARADO (ha)	SUP. DEC. REDUCIDA (ha)	SUP. PROPUESTA (ha)
6925017	04-102-018-00159-001	197000	TOMATE-SIN VARIEDAD	R	430	5,10	0,51	0,49	0,49		0,51	0,51	0,51	0,49	0,49

**INCIDENCIAS**

**INCIDENCIA DESCRIPCIÓN**

4272 Verifica que las líneas de declaración de las Solicitudes Únicas no tienen solapes con la capa de Retroactividad Gráfica (ambas de la misma campaña) a nivel de expediente/línea de declaración gráfica de la solicitud.  
 Ref:6925017 Recinto:04-102-018-00159-00001 Cultivo: - Agregado de la referencia del recinto.:0 Zona de la referencia del recinto.:0 Superficie solapada.:0,02 Id. Incid.:95948143

(1) Superficie declarada admisible ajustada con la superficie comprometida.  
 (2) Factor de penalización valorando el alcance para el tipo de compromiso.

Puede verificar la integridad de una copia de este documento mediante la lectura del código QR adjunto o mediante el acceso a la dirección <a href="https://ws050.juntadeandalucia.es/verificarFirma">https://ws050.juntadeandalucia.es/verificarFirma</a> indicando el código de VERIFICACIÓN				
FIRMADO POR	JUAN JOSE SOLER GARCIA	FECHA	03/07/2024	
	ROCIO GUIJARRO MILLAN			
VERIFICACIÓN	Pk2jmGCJWUB3686MPKY7GEXJCD3GC4	PÁGINA	1931/2334	



**APELLIDOS Y NOMBRE / RAZÓN SOCIAL**

ROMERO CAÑADAS ANTONIO JOSE

**NIF**

\*\*\*\*6815\*

**EXPEDIENTE**

1149419

**ANUALIDAD DE PAGO**

1ª

**IMPORTE POR ANUALIDAD**

	2023	2024	2025	2026	2027
IMPORTE MÁXIMO SUBVENCIONABLE	9.072,69 €	9.072,69 €	9.072,69 €	9.072,69 €	9.072,69 €
IMPORTE MEDIO DE TRANSFERENCIA (€/ha)	220,16 €	220,16 €	220,16 €	220,16 €	220,16 €

**RESUMEN DE UNIDADES**

Cód	GRUPO DE PAGO	Sup. Dec. Admisible (ha)	Sup. Comprometida (ha)	Sup. ajustada compromiso (I) (ha)	% sobredec.	Sup. Propuesta (ha)	Importe Declarado	Importe Topado	Importe Propuesto	Importe tras sobredec.
432	FRUTALES SECANO	133,79		40,00	0,00	40,00	8.649,60	8.649,60	8.649,60	8.649,60
433	FRUTALES REGADÍO	1,21		1,21	0,00	1,21	423,09	423,09	423,09	423,09
<b>TOTAL</b>		135,00	41,21	41,21		41,21	9.072,69	9.072,69	9.072,69	9.072,69

**APLICACIÓN DE REDUCCIONES Y PENALIZACIONES**

GRUPO DE PAGO	Importe Calculado	Importe prereduc.	Criterios de subvencionabilidad y compromisos			Omisión declaración	Condicionalidad	IMPORTE (Euros)	
			Presentación tardía	Presentación	Presentación			PROPUESTO	PROPUESTO
FRUTALES REGADÍO	423,09	423,09	0,00	0,00	0,00	0,00	0,00	423,09	
FRUTALES SECANO	8.649,60	8.649,60	0,00	0,00	0,00	0,00	0,00	8.649,60	
<b>TOTAL</b>	9.072,69	9.072,69						9.072,69	

**RESUMEN DE PAGOS**

PROPUESTO	IMPORTE ( Euros )			
	PROPUESTO	FEADER (Eje 2)	MAPA	CAPADR
PROPUESTO	9.072,69	7.711,79	890,04	470,86

**RECINTOS PROPUESTOS**

REF.	REFERENCIA SIGPAC	CULTIVO DESCRIPCIÓN CULTIVO	S/R	G.PAGO	PEND. MEDIA (%)	SUP. DEC. ADMISIBLE (ha)	SUP. COMPROM. (ha)	SUP. AJUSTADA COMPR.(I) (ha)	SUP. CONV. SIGPAC (ha)	SUP. CERTIF. (ha)	SUP. CAMPO (ha)	SUP. CAMPO DETER. CULT. DECLARADO (ha)	SUP. DEC. REDUCIDA (ha)	SUP. PROPUESTA (ha)
-107043	18-046-005-00007-005	104020 ALMENDROS-GUARA	S	432	12,80	0,23	0,23	0,23	0,23	0,23			0,23	0,23
-107042	18-046-005-00007-004	104020 ALMENDROS-GUARA	S	432	19,20	0,20	0,20	0,20	0,20	0,20			0,20	0,20
1700000006468949	18-057-014-00228-001	104057 ALMENDROS-AVIJOR	S	432	4,50	3,77	3,77	3,77	3,77	3,77			3,77	3,77
1700000006468950	18-057-014-00229-002	104057 ALMENDROS-AVIJOR	S	432	11,40	0,95	0,95	0,95	0,95	0,95			0,95	0,95
1700000006468955	18-057-014-00344-004	104020 ALMENDROS-GUARA	S	432	9,00	6,37	6,37	6,37	6,37	6,37			6,37	6,37
1700000006468957	18-057-025-00009-001	104020 ALMENDROS-GUARA	S	432	8,50	23,36	23,36	23,36	23,36	23,36			23,36	23,36
1700000006468958	18-057-025-00009-010	104020 ALMENDROS-GUARA	S	432	12,10	3,83	3,83	3,83	3,83	3,83			3,83	3,83
1700000006468959	18-046-005-00005-002	104020 ALMENDROS-GUARA	S	432	6,80	8,64	8,64	8,64	8,64	8,64			8,64	8,64
1700000006468960	18-046-005-00006-003	104020 ALMENDROS-GUARA	S	432	7,20	18,33	18,33	18,33	18,33	18,33			18,33	18,33
1700000006468961	18-046-005-00007-003	104020 ALMENDROS-GUARA	S	432	9,40	23,81	23,81	23,81	23,81	23,81			23,81	23,81
1700000006468962	18-046-005-00023-001	104020 ALMENDROS-GUARA	S	432	6,20	2,43	2,43	2,43	2,43	2,43			2,43	2,43
1700000006468963	18-046-005-00009-002	104020 ALMENDROS-GUARA	S	432	5,70	27,27	27,27	27,27	27,27	27,27			27,27	27,27
1700000006468964	18-057-014-00433-001	104020 ALMENDROS-GUARA	S	432	9,30	2,02	2,02	2,02	2,02	2,02			2,02	2,02
1700000006468965	18-057-014-00434-001	104020 ALMENDROS-GUARA	S	432	14,70	9,13	9,13	9,13	9,13	9,13			9,13	9,13
1700000006468966	18-057-014-00356-001	104020 ALMENDROS-GUARA	S	432	9,90	3,45	3,45	3,45	3,45	3,45			3,45	3,45
1700000006468956	18-046-005-00024-001	104020 ALMENDROS-GUARA	R	433	16,00	1,21	1,21	1,21	1,21	1,21			1,21	1,21

(1) Superficie declarada admisible ajustada con la superficie comprometida.  
(2) Factor de penalización valorando el alcance para el tipo de compromiso.

Puede verificar la integridad de una copia de este documento mediante la lectura del código QR adjunto o mediante el acceso a la dirección <https://ws050.juntadeandalucia.es/verificarFirma> indicando el código de VERIFICACIÓN

FIRMADO POR	JUAN JOSE SOLER GARCIA	FECHA	03/07/2024	
	ROCIO GUIJARRO MILLAN			
VERIFICACIÓN	Pk2jmGCJWUB3686MPKY7GEXJCD3GC4	PÁGINA	1932/2334	



**APELLIDOS Y NOMBRE / RAZÓN SOCIAL**

ROMERO CARRILLO ISABEL ROSA

**NIF**

\*\*\*4709\*

**EXPEDIENTE**

1100573

**ANUALIDAD DE PAGO**

1ª

**IMPORTE POR ANUALIDAD**

	2023	2024	2025	2026	2027
IMPORTE MÁXIMO SUBVENCIONABLE	3.159,27 €	3.159,27 €	3.159,27 €	3.159,27 €	3.159,27 €
IMPORTE MEDIO DE TRANSFERENCIA (€/ha)	216,24 €	216,24 €	216,24 €	216,24 €	216,24 €

**RESUMEN DE UNIDADES**

Cód	GRUPO DE PAGO	Sup. Dec. Admisible (ha)	Sup. Comprometida (ha)	Sup. ajustada compromiso (I) (ha)	% sobredec.	Sup. Propuesta (ha)	Importe Declarado	Importe Topado	Importe Propuesto	Importe tras sobredec.
432	FRUTALES SECANO	14,61		14,61	0,00	14,61	3.159,27	3.159,27	3.159,27	3.159,27
<b>TOTAL</b>		14,61	14,61	14,61		14,61	3.159,27	3.159,27	3.159,27	3.159,27

**APLICACIÓN DE REDUCCIONES Y PENALIZACIONES**

GRUPO DE PAGO	Importe Calculado	Importe prerreduc.	Criterios de subvencionabilidad y compromisos	Presentación tardía	Omisión declaración	Condicionalidad	IMPORTE (Euros) PROPUESTO
FRUTALES SECANO	3.159,27	3.159,27	0,00	0,00	0,00	0,00	3.159,27
<b>TOTAL</b>	3.159,27	3.159,27					3.159,27

**RESUMEN DE PAGOS**

	IMPORTE (Euros)			
	PROPUESTO	FEADER (Eje 2)	MAPA	CAPADR
PROPUESTO	3.159,27	2.685,38	309,92	163,97

**RECINTOS PROPUESTOS**

REF.	REFERENCIA SIGPAC	CULTIVO DESCRIPCIÓN CULTIVO	S/R	G.PAGO	PEND. MEDIA (%)	SUP. DEC. ADMISIBLE (ha)	SUP. COMPROM. (ha)	SUP. AJUSTADA COMPR.(I) (ha)	SUP. CONV. SIGPAC (ha)	SUP. CERTIE. (ha)	SUP. CAMPO (ha)	SUP. CAMPO DETER. CULT. DECLARADO (ha)	SUP. DEC. REDUCIDA (ha)	SUP. PROPUESTA (ha)
1700000006520777	04-099-012-00108-003	104007 ALMENDROS-COMUNA	S	432	25,70	9,16	9,16	9,16		9,16			9,16	9,16
1700000006520779	04-099-012-00288-001	104007 ALMENDROS-COMUNA	S	432	37,10	4,45	4,45	4,45		4,45			4,45	4,45
1700000006520780	04-099-012-00403-001	104007 ALMENDROS-COMUNA	S	432	35,30	0,68	0,68	0,68		0,68			0,68	0,68
1700000006520782	04-099-012-00402-003	104007 ALMENDROS-COMUNA	S	432	30,10	0,12	0,12	0,12		0,12			0,12	0,12
1700000006520783	04-099-012-00399-002	104007 ALMENDROS-COMUNA	S	432	30,10	0,20	0,20	0,20		0,20			0,20	0,20

**INCIDENCIAS****INCIDENCIA DESCRIPCIÓN**

100424 Solicita recinto que no está comprometido para la operación.

Ref:1700000006520765 Recinto:04-099-012-00108-00012 Cultivo:101011 OLIVAR-ROYAL Secano

Ref:1700000006520766 Recinto:04-099-012-00288-00002 Cultivo:101011 OLIVAR-ROYAL Secano

(1) Superficie declarada admisible ajustada con la superficie comprometida.  
(2) Factor de penalización valorando el alcance para el tipo de compromiso.Puede verificar la integridad de una copia de este documento mediante la lectura del código QR adjunto o mediante el acceso a la dirección <https://ws050.juntadeandalucia.es/verificarFirma> indicando el código de VERIFICACIÓN

FIRMADO POR	JUAN JOSE SOLER GARCIA	FECHA	03/07/2024
	ROCIO GUIJARRO MILLAN		
VERIFICACIÓN	Pk2jmGCJWUB3686MPKY7GEXJCD3GC4	PÁGINA	1933/2334





**APELLIDOS Y NOMBRE / RAZÓN SOCIAL**

ROMERO GARCÍA MARIA BELEN

**NIF**  
\*\*\*\*5016\*

**EXPEDIENTE**  
1253839

**ANUALIDAD DE PAGO**  
1ª

**IMPORTE POR ANUALIDAD**

	2023	2024	2025	2026	2027
IMPORTE MÁXIMO SUBVENCIONABLE	10.800,17 €	10.800,17 €	10.800,17 €	10.800,17 €	10.800,17 €
IMPORTE MEDIO DE TRANSFERENCIA (€/ha)	219,87 €	219,87 €	219,87 €	219,87 €	219,87 €

**RESUMEN DE UNIDADES**

Cód	GRUPO DE PAGO	Sup. Dec. Admisible (ha)	Sup. Comprometida (ha)	Sup. ajustada compromiso (1) (ha)	% sobredec.	Sup. Propuesta (ha)	Importe Declarado	Importe Topado	Importe Propuesto	Importe tras sobredec.
426	HERBÁCEOS	1,14		1,14	0,00	1,14	172,33	172,33	172,33	172,33
429	OLIVAR	8,25		7,98	0,00	7,98	1.978,24	1.978,24	1.978,24	1.978,24
432	FRUTALES SECANO	49,61		40,00	0,00	40,00	8.649,60	8.649,60	8.649,60	8.649,60
<b>TOTAL</b>		59,00	49,12	49,12		49,12	10.800,17	10.800,17	10.800,17	10.800,17

**APLICACIÓN DE REDUCCIONES Y PENALIZACIONES**

GRUPO DE PAGO	Importe Calculado	Importe prereduc.	Criterios de subvencionabilidad y compromisos	Presentación tardía	Omisión declaración	Condicionalidad	IMPORTE (Euros)
							PROPUESTO
FRUTALES SECANO	8.649,60	8.649,60	0,00	0,00	0,00	0,00	8.649,60
HERBÁCEOS	172,33	172,33	0,00	0,00	0,00	0,00	172,33
OLIVAR	1.978,24	1.978,24	0,00	0,00	0,00	0,00	1.978,24
<b>TOTAL</b>	10.800,17	10.800,17					10.800,17

**RESUMEN DE PAGOS**

PROPUESTO	IMPORTE (Euros)			
	PROPUESTO	FEADER (Eje 2)	MAPA	CAPADR
	10.800,17	9.180,14	1.059,51	560,52

(1) Superficie declarada admisible ajustada con la superficie comprometida.  
(2) Factor de penalización valorando el alcance para el tipo de compromiso.

Puede verificar la integridad de una copia de este documento mediante la lectura del código QR adjunto o mediante el acceso a la dirección <https://ws050.juntadeandalucia.es/verificarFirma> indicando el código de VERIFICACIÓN

FIRMADO POR	JUAN JOSE SOLER GARCIA	FECHA	03/07/2024	
	ROCIO GUIJARRO MILLAN			
VERIFICACIÓN	Pk2jmGCJWUB3686MPKY7GEXJCD3GC4	PÁGINA	1934/2334	



**RECINTOS PROPUESTOS**

REF.	REFERENCIA SIGPAC	CULTIVO	DESCRIPCIÓN CULTIVO	S/R	G.PAGO	PEND. MEDIA (%)	SUP. DEC. ADMISIBLE (ha)	SUP. COMPROM. (ha)	SUP. AJUSTADA COMPR.(1) (ha)	SUP. CONV. SIGPAC (ha)	SUP. CERTIF. (ha)	SUP. CAMPO (ha)	SUP. CAMPO DETER. CULT. DECLARADO (ha)	SUP. DEC. REDUCIDA (ha)	SUP. PROPUESTA (ha)
-1295454	04-099-046-00146-024	8000	AVENA-SIN VARIEDAD	S	426	7,00	0,16	0,16	0,16		0,16			0,16	0,16
-574074	04-099-046-00146-024	8000	AVENA-SIN VARIEDAD	S	426	7,00	0,23	0,23	0,23		0,23			0,23	0,23
-39718	04-099-046-00146-011	8000	AVENA-SIN VARIEDAD	S	426	7,30	0,39	0,39	0,39		0,39			0,39	0,39
5097955	04-099-046-00146-031	8000	AVENA-SIN VARIEDAD	S	426	7,60	0,36	0,36	0,36		0,36			0,36	0,36
-1538106	04-099-047-00012-004	101010	OLIVAR-PICUAL	S	429	18,50	0,85	0,83	0,83		0,84			0,83	0,83
-1018368	04-099-047-00012-004	101194	OLIVAR-LECHIN DE GRANADA	S	429	18,50	0,33	0,33	0,33		0,33			0,33	0,33
-1018120	04-099-046-00146-019	101010	OLIVAR-PICUAL	S	429	9,00	0,02	0,02	0,02		0,02			0,02	0,02
-1018114	04-099-046-00152-010	101010	OLIVAR-PICUAL	S	429	7,30	0,03	0,03	0,03		0,03			0,03	0,03
-1018110	04-099-046-00152-017	101010	OLIVAR-PICUAL	S	429	11,50	0,01	0,01	0,01		0,01			0,01	0,01
-1018103	04-099-046-00152-016	101010	OLIVAR-PICUAL	S	429	8,90	0,06	0,06	0,06		0,06			0,06	0,06
-1017823	04-099-046-00146-015	101010	OLIVAR-PICUAL	S	429	11,40	0,25	0,23	0,23		0,23			0,23	0,23
-475478	04-099-046-00146-025	101010	OLIVAR-PICUAL	S	429	9,30	0,09	0,09	0,09		0,09			0,09	0,09
-39720	04-099-046-00146-015	101010	OLIVAR-PICUAL	S	429	11,40	2,90	2,67	2,67		2,67			2,67	2,67
-39716	04-099-046-00146-002	101010	OLIVAR-PICUAL	S	429	13,20	1,37	1,37	1,37		1,37			1,37	1,37
5097966	04-099-046-00146-029	101194	OLIVAR-LECHIN DE GRANADA	S	429	12,10	0,09	0,09	0,09		0,09			0,09	0,09
5247904	04-099-047-00012-004	101010	OLIVAR-PICUAL	S	429	18,50	1,92	1,92	1,92		1,92			1,92	1,92
170000006612098	04-099-046-00146-017	101010	OLIVAR-PICUAL	S	429	7,80	0,04	0,04	0,04		0,04			0,04	0,04
170000006612099	04-099-046-00152-004	101010	OLIVAR-PICUAL	S	429	8,70	0,04	0,04	0,04		0,04			0,04	0,04
170000006612100	04-099-046-00146-014	101010	OLIVAR-PICUAL	S	429	11,70	0,08	0,08	0,08		0,08			0,08	0,08
170000006612102	04-099-046-00146-005	101194	OLIVAR-LECHIN DE GRANADA	S	429	12,90	0,05	0,05	0,05		0,05			0,05	0,05
170000006612108	04-099-046-00152-007	101010	OLIVAR-PICUAL	S	429	5,40	0,12	0,12	0,12		0,12			0,12	0,12
-1295465	04-099-045-00127-002	104111	ALMENDROS-MAKAKO	S	432	10,40	0,17	0,17	0,17		0,17			0,17	0,17
-1019095	04-099-046-00050-003	104008	ALMENDROS-CONSTANTI	S	432	29,60	0,51	0,47	0,47		0,47			0,47	0,47
-1018153	04-099-046-00146-013	104007	ALMENDROS-COMUNA	S	432	16,40	0,05	0,05	0,05		0,05			0,05	0,05
-1018142	04-099-046-00146-027	124048	PISTACHO-SIRORA	S	432	19,70	0,09	0,09	0,09		0,09			0,09	0,09
-1017977	04-099-047-00012-009	104024	ALMENDROS-MARCONA	S	432	20,60	2,00	2,00	2,00		2,00			2,00	2,00
-1017825	04-099-047-00015-002	104007	ALMENDROS-COMUNA	S	432	11,60	0,05	0,05	0,05		0,05			0,05	0,05
-810522	04-099-046-00146-004	124048	PISTACHO-SIRORA	S	432	10,30	0,88	0,88	0,88		0,88			0,88	0,88
-475479	04-099-047-00012-007	104111	ALMENDROS-MAKAKO	S	432	7,00	0,13	0,13	0,13		0,13			0,13	0,13
-39930	04-099-047-00012-001	104008	ALMENDROS-CONSTANTI	S	432	8,60	0,18	0,18	0,18		0,18			0,18	0,18
-39725	04-099-046-00146-023	104024	ALMENDROS-MARCONA	S	432	19,90	13,97	13,55	13,55		13,55			13,55	13,55
-39721	04-099-046-00146-016	104007	ALMENDROS-COMUNA	S	432	17,10	2,57	2,57	2,57		2,57			2,57	2,57
-39719	04-099-046-00146-012	124048	PISTACHO-SIRORA	S	432	9,20	0,82	0,82	0,82		0,82			0,82	0,82
5247928	04-099-046-00049-001	104008	ALMENDROS-CONSTANTI	S	432	16,10	0,11	0,11	0,11		0,11			0,11	0,11
5247930	04-099-046-00049-002	104008	ALMENDROS-CONSTANTI	S	432	15,30	0,41	0,41	0,41		0,41			0,41	0,41
5247931	04-099-046-00049-003	104008	ALMENDROS-CONSTANTI	S	432	15,40	0,04	0,04	0,04		0,04			0,04	0,04
5247933	04-099-046-00050-001	104111	ALMENDROS-MAKAKO	S	432	4,10	0,10	0,10	0,10		0,10			0,10	0,10
6835803	04-099-046-00146-028	124048	PISTACHO-SIRORA	S	432	15,70	0,24	0,24	0,24		0,24			0,24	0,24
170000006612119	04-099-046-00146-004	124048	PISTACHO-SIRORA	S	432	10,30	2,50	2,50	2,50		2,50			2,50	2,50
170000006612122	04-099-047-00016-001	104007	ALMENDROS-COMUNA	S	432	20,80	1,41	1,41	1,41		1,41			1,41	1,41
170000006612123	04-099-047-00134-003	104024	ALMENDROS-MARCONA	S	432	21,40	2,28	2,26	2,26		2,26			2,26	2,26
170000006612125	04-099-047-00130-001	104024	ALMENDROS-MARCONA	S	432	27,60	0,39	0,39	0,39		0,39			0,39	0,39
170000006612126	04-099-047-00010-002	104024	ALMENDROS-MARCONA	S	432	11,80	0,71	0,71	0,71		0,71			0,71	0,71
170000006612129	04-099-045-00127-001	104007	ALMENDROS-COMUNA	S	432	27,70	2,37	2,37	2,37		2,37			2,37	2,37
170000006612130	04-099-046-00050-003	104008	ALMENDROS-CONSTANTI	S	432	29,60	5,37	4,90	4,90		4,90			4,90	4,90
170000006612132	04-099-046-00152-001	104024	ALMENDROS-MARCONA	S	432	20,90	2,61	2,61	2,61		2,61			2,61	2,61
170000006612134	04-099-046-00152-012	104007	ALMENDROS-COMUNA	S	432	17,20	0,17	0,17	0,17		0,17			0,17	0,17
170000006612135	04-099-046-00315-005	104024	ALMENDROS-MARCONA	S	432	14,00	2,52	2,52	2,52		2,52			2,52	2,52
170000006612136	04-099-046-00315-001	104024	ALMENDROS-MARCONA	S	432	13,60	6,96	6,96	6,96		6,96			6,96	6,96

**INCIDENCIAS**

**INCIDENCIA DESCRIPCIÓN**

- 238 Recinto cuyo CAP declarado es mayor al CAP prevalente y no presenta alegación al SIGPAC.  
Ref:-39723 Recinto:04-099-046-00146-00018 Cultivo:62000 PASTOS PERMANENTES DE 5 O MAS AÑOS-SIN VARIEDAD Secano CAP prevalente:0 CAP declarado:35 Exceso de superficie (Hectáreas):0,23
- 4272 Verifica que las líneas de declaración de las Solicitudes Únicas no tienen solapes con la capa de Retroactividad Gráfica (ambas de la misma campaña) a nivel de expediente/línea de declaración gráfica de la solicitud.  
Ref:-1538106 Recinto:04-099-047-00012-00004 Cultivo: - Agregado de la referencia del recinto.:0 Zona de la referencia del recinto.:0 Superficie solapada.:0,02 Id. Incid.:95946867  
Ref:170000006612123 Recinto:04-099-047-00134-00003 Cultivo: - Agregado de la referencia del recinto.:0 Zona de la referencia del recinto.:0 Superficie solapada.:0,02 Id. Incid.:95946868
- 100411 Recinto no admisible por no estar asociado en SIGGAN a una explotación ganadera admisible ( Artículo 10 de la Orden de 28 de marzo de 2023 ).  
Ref:170000006612095 Recinto:04-099-045-00033-00005 Cultivo:62000 PASTOS PERMANENTES DE 5 O MAS AÑOS-SIN VARIEDAD Secano  
Ref:-39723 Recinto:04-099-046-00146-00018 Cultivo:62000 PASTOS PERMANENTES DE 5 O MAS AÑOS-SIN VARIEDAD Secano
- 100422 Recinto declarado por error para una operación de la 6503, que se ha corregido de oficio desmarcando la operación incorrecta, de acuerdo con la fecha de inscripción del recinto en la producción ecológica.

(1) Superficie declarada admisible ajustada con la superficie comprometida.  
(2) Factor de penalización valorando el alcance para el tipo de compromiso.

Puede verificar la integridad de una copia de este documento mediante la lectura del código QR adjunto o mediante el acceso a la dirección <a href="https://ws050.juntadeandalucia.es/verificarFirma">https://ws050.juntadeandalucia.es/verificarFirma</a> indicando el código de VERIFICACIÓN					
FIRMADO POR	JUAN JOSE SOLER GARCIA		FECHA		03/07/2024
	ROCIO GUIJARRO MILLAN				
VERIFICACIÓN	Pk2jmGCJWUB3686MPKY7GEXJCD3GC4		PÁGINA		1935/2334



**INCIDENCIAS**

**INCIDENCIA DESCRIPCIÓN**

- Ref:170000006612129 Recinto:04-099-045-00127-00001 Cultivo:104007 ALMENDROS-COMUNA Secano
- Ref:5247928 Recinto:04-099-046-00049-00001 Cultivo:104008 ALMENDROS-CONSTANTI Secano
- Ref:5247930 Recinto:04-099-046-00049-00002 Cultivo:104008 ALMENDROS-CONSTANTI Secano
- Ref:5247931 Recinto:04-099-046-00049-00003 Cultivo:104008 ALMENDROS-CONSTANTI Secano
- Ref:5247933 Recinto:04-099-046-00050-00001 Cultivo:104111 ALMENDROS-MAKAKO Secano
- Ref:-1019095 Recinto:04-099-046-00050-00003 Cultivo:104008 ALMENDROS-CONSTANTI Secano
- Ref:170000006612130 Recinto:04-099-046-00050-00003 Cultivo:104008 ALMENDROS-CONSTANTI Secano
- Ref:-39716 Recinto:04-099-046-00146-00002 Cultivo:101010 OLIVAR-PICUAL Secano
- Ref:170000006612102 Recinto:04-099-046-00146-00005 Cultivo:101194 OLIVAR-LECHIN DE GRANADA Secano
- Ref:-1018153 Recinto:04-099-046-00146-00013 Cultivo:104007 ALMENDROS-COMUNA Secano
- Ref:170000006612100 Recinto:04-099-046-00146-00014 Cultivo:101010 OLIVAR-PICUAL Secano
- Ref:-1017823 Recinto:04-099-046-00146-00015 Cultivo:101010 OLIVAR-PICUAL Secano
- Ref:-39720 Recinto:04-099-046-00146-00015 Cultivo:101010 OLIVAR-PICUAL Secano
- Ref:-39721 Recinto:04-099-046-00146-00016 Cultivo:104007 ALMENDROS-COMUNA Secano
- Ref:170000006612098 Recinto:04-099-046-00146-00017 Cultivo:101010 OLIVAR-PICUAL Secano
- Ref:-1018120 Recinto:04-099-046-00146-00019 Cultivo:101010 OLIVAR-PICUAL Secano
- Ref:-39725 Recinto:04-099-046-00146-00023 Cultivo:104024 ALMENDROS-MARCONA Secano
- Ref:-475478 Recinto:04-099-046-00146-00025 Cultivo:101010 OLIVAR-PICUAL Secano
- Ref:5097966 Recinto:04-099-046-00146-00029 Cultivo:101194 OLIVAR-LECHIN DE GRANADA Secano
- Ref:170000006612132 Recinto:04-099-046-00152-00001 Cultivo:104024 ALMENDROS-MARCONA Secano
- Ref:170000006612099 Recinto:04-099-046-00152-00004 Cultivo:101010 OLIVAR-PICUAL Secano
- Ref:170000006612108 Recinto:04-099-046-00152-00007 Cultivo:101010 OLIVAR-PICUAL Secano
- Ref:-1018114 Recinto:04-099-046-00152-00010 Cultivo:101010 OLIVAR-PICUAL Secano
- Ref:170000006612134 Recinto:04-099-046-00152-00012 Cultivo:104007 ALMENDROS-COMUNA Secano
- Ref:-1018103 Recinto:04-099-046-00152-00016 Cultivo:101010 OLIVAR-PICUAL Secano
- Ref:-1018110 Recinto:04-099-046-00152-00017 Cultivo:101010 OLIVAR-PICUAL Secano
- Ref:170000006612136 Recinto:04-099-046-00315-00001 Cultivo:104024 ALMENDROS-MARCONA Secano
- Ref:170000006612135 Recinto:04-099-046-00315-00005 Cultivo:104024 ALMENDROS-MARCONA Secano
- Ref:170000006612126 Recinto:04-099-047-00010-00002 Cultivo:104024 ALMENDROS-MARCONA Secano
- Ref:-39930 Recinto:04-099-047-00012-00001 Cultivo:104008 ALMENDROS-CONSTANTI Secano
- Ref:-1538106 Recinto:04-099-047-00012-00004 Cultivo:101010 OLIVAR-PICUAL Secano
- Ref:5247904 Recinto:04-099-047-00012-00004 Cultivo:101010 OLIVAR-PICUAL Secano
- Ref:-1018368 Recinto:04-099-047-00012-00004 Cultivo:101194 OLIVAR-LECHIN DE GRANADA Secano
- Ref:-1017977 Recinto:04-099-047-00012-00009 Cultivo:104024 ALMENDROS-MARCONA Secano
- Ref:-1017825 Recinto:04-099-047-00015-00002 Cultivo:104007 ALMENDROS-COMUNA Secano
- Ref:170000006612122 Recinto:04-099-047-00016-00001 Cultivo:104007 ALMENDROS-COMUNA Secano
- Ref:170000006612125 Recinto:04-099-047-00130-00001 Cultivo:104024 ALMENDROS-MARCONA Secano
- Ref:170000006612123 Recinto:04-099-047-00134-00003 Cultivo:104024 ALMENDROS-MARCONA Secano
- 100424 Solicita recinto que no está comprometido para la operación.
- Ref:170000006612095 Recinto:04-099-045-00033-00005 Cultivo:62000 PASTOS PERMANENTES DE 5 O MAS AÑOS-SIN VARIEDAD Secano
- Ref:-39723 Recinto:04-099-046-00146-00018 Cultivo:62000 PASTOS PERMANENTES DE 5 O MAS AÑOS-SIN VARIEDAD Secano

(1) Superficie declarada admisible ajustada con la superficie comprometida.  
 (2) Factor de penalización valorando el alcance para el tipo de compromiso.

Puede verificar la integridad de una copia de este documento mediante la lectura del código QR adjunto o mediante el acceso a la dirección <https://ws050.juntadeandalucia.es/verificarFirma> indicando el código de VERIFICACIÓN

FIRMADO POR	JUAN JOSE SOLER GARCIA	FECHA	03/07/2024	
	ROCIO GUIJARRO MILLAN			
VERIFICACIÓN	Pk2jmGcJWUB3686MPKY7GEXJCD3GC4	PÁGINA	1936/2334	



**APELLIDOS Y NOMBRE / RAZÓN SOCIAL**

ROMERO LOPEZ DOLORES

**NIF**  
\*\*\*\*0977\*

**EXPEDIENTE**  
1214940

**ANUALIDAD DE PAGO**

1ª

**IMPORTE POR ANUALIDAD**

	2023	2024	2025	2026	2027
IMPORTE MÁXIMO SUBVENCIONABLE	503,51 €	503,51 €	503,51 €	503,51 €	503,51 €
IMPORTE MEDIO DE TRANSFERENCIA (€/ha)	349,66 €	349,66 €	349,66 €	349,66 €	349,66 €

**RESUMEN DE UNIDADES**

Cód	GRUPO DE PAGO	Sup. Dec. Admisible (ha)	Sup. Comprometida (ha)	Sup. ajustada compromiso (I) (ha)	% sobredec.	Sup. Propuesta (ha)	Importe Declarado	Importe Topado	Importe Propuesto	Importe tras sobredec.
433	FRUTALES REGADÍO	1,44		1,44	0,00	1,44	503,51	503,51	503,51	503,51
<b>TOTAL</b>		1,44	1,44	1,44		1,44	503,51	503,51	503,51	503,51

**APLICACIÓN DE REDUCCIONES Y PENALIZACIONES**

GRUPO DE PAGO	Importe Calculado	Importe prereduc.	Criterios de subvencionabilidad y compromisos	Presentación tardía	Omisión declaración	Condicionalidad	IMPORTE (Euros) PROPUESTO
FRUTALES REGADÍO	503,51	503,51	0,00	0,00	0,00	0,00	503,51
<b>TOTAL</b>	503,51	503,51					503,51

**RESUMEN DE PAGOS**

	IMPORTE ( Euros )			
	PROPUESTO	FEADER (Eje 2)	MAPA	CAPADR
PROPUESTO	503,51	427,98	49,39	26,14

**RECINTOS PROPUESTOS**

REF.	REFERENCIA SIGPAC	CULTIVO	DESCRIPCIÓN CULTIVO	S/R	G.PAGO	PEND. MEDIA (%)	SUP. DEC. ADMISIBLE (ha)	SUP. COMPROM. (ha)	SUP. AJUSTADA COMPROM. (I) (ha)	SUP. CONV. SIGPAC (ha)	SUP. CERTIE (ha)	SUP. CAMPO (ha)	SUP. CAMPO DETER. CULT. DECLARADO (ha)	SUP. DEC. REDUCIDA (ha)	SUP. PROPUESTA (ha)
-782810	04-091-008-00021-004	206235	NARANJO-CASTELLANA	R	433	1,80	0,06	0,06	0,06		0,06			0,06	0,06
-553794	04-091-008-00021-001	104057	ALMENDROS-AVIJOR	R	433	1,70	0,27	0,27	0,27		0,27			0,27	0,27
4203071	04-091-009-00025-001	206235	NARANJO-CASTELLANA	R	433	2,20	0,28	0,28	0,28		0,28			0,28	0,28
1700000003606246	04-091-009-00079-001	206235	NARANJO-CASTELLANA	R	433	37,30	0,04	0,04	0,04		0,04			0,04	0,04
1700000003606247	04-091-009-00080-001	206235	NARANJO-CASTELLANA	R	433	35,10	0,05	0,05	0,05		0,05			0,05	0,05
1700000003606248	04-091-009-00023-001	206235	NARANJO-CASTELLANA	R	433	8,30	0,11	0,11	0,11		0,11			0,11	0,11
1700000003606249	04-091-009-00024-001	206235	NARANJO-CASTELLANA	R	433	2,50	0,22	0,22	0,22		0,22			0,22	0,22
1700000003606250	04-091-009-00026-001	206235	NARANJO-CASTELLANA	R	433	2,40	0,32	0,32	0,32		0,32			0,32	0,32
1700000003606251	04-091-009-00027-001	206235	NARANJO-CASTELLANA	R	433	13,60	0,09	0,09	0,09		0,09			0,09	0,09

(1) Superficie declarada admisible ajustada con la superficie comprometida.  
(2) Factor de penalización valorando el alcance para el tipo de compromiso.

Puede verificar la integridad de una copia de este documento mediante la lectura del código QR adjunto o mediante el acceso a la dirección <https://ws050.juntadeandalucia.es/verificarFirma> indicando el código de VERIFICACIÓN

FIRMADO POR	JUAN JOSE SOLER GARCIA	FECHA	03/07/2024	
	ROCIO GUIJARRO MILLAN			
VERIFICACIÓN	Pk2jmGCJWUB3686MPKY7GEXJCD3GC4	PÁGINA	1937/2334	



**APELLIDOS Y NOMBRE / RAZÓN SOCIAL**

ROMERO MIRON PEDRO ANTONIO

**NIF**  
\*\*\*\*3619\*

**EXPEDIENTE**  
1230464

**ANUALIDAD DE PAGO**  
1ª

**IMPORTE POR ANUALIDAD**

	2023	2024	2025	2026	2027
IMPORTE MÁXIMO SUBVENCIONABLE	6.072,02 €	6.072,02 €	6.072,02 €	6.072,02 €	6.072,02 €
IMPORTE MEDIO DE TRANSFERENCIA (€/ha)	216,24 €	216,24 €	216,24 €	216,24 €	216,24 €

**RESUMEN DE UNIDADES**

Cód	GRUPO DE PAGO	Sup. Dec. Admisible (ha)	Sup. Comprometida (ha)	Sup. ajustada compromiso (I) (ha)	% sobredec.	Sup. Propuesta (ha)	Importe Declarado	Importe Topado	Importe Propuesto	Importe tras sobredec.
432	FRUTALES SECANO	28,08		28,08	0,00	28,08	6.072,02	6.072,02	6.072,02	6.072,02
<b>TOTAL</b>		28,08	28,08	28,08		28,08	6.072,02	6.072,02	6.072,02	6.072,02

**APLICACIÓN DE REDUCCIONES Y PENALIZACIONES**

GRUPO DE PAGO	Importe Calculado	Importe prereduc.	Importe subvencionabilidad y compromisos	Presentación tardía	Omisión declaración	Condicionabilidad	IMPORTE (Euros) PROPUESTO
FRUTALES SECANO	6.072,02		6.072,02	0,00	0,00	0,00	6.072,02
<b>TOTAL</b>	6.072,02		6.072,02				6.072,02

**RESUMEN DE PAGOS**

	IMPORTE (Euros)			
	PROPUESTO	FEADER (Eje 2)	MAPA	CAPADR
PROPUESTO	6.072,02	5.161,22	595,67	315,13

**RECINTOS PROPUESTOS**

REF.	REFERENCIA SIGPAC	CULTIVO DESCRIPCIÓN CULTIVO	S/R	G.PAGO	PEND. MEDIA (%)	SUP. DEC. ADMISIBLE (ha)	SUP. COMPROM. (ha)	SUP. AJUSTADA COMPR.(I) (ha)	SUP. CONV. SIGPAC (ha)	SUP. CERTIE (ha)	SUP. CAMPO (ha)	SUP. CAMPO DETER. CULT. DECLARADO (ha)	SUP. DEC. REDUCIDA (ha)	SUP. PROPUESTA (ha)
-793509	04-063-047-00063-005	104024 ALMENDROS-MARCONA	S	432	12,90	0,03	0,03	0,03		0,03			0,03	0,03
-793506	04-063-046-00003-008	104014 ALMENDROS-FERRAGNES	S	432	17,90	0,06	0,06	0,06		0,06			0,06	0,06
1700000005981967	04-063-046-00003-002	104014 ALMENDROS-FERRAGNES	S	432	17,60	0,13	0,13	0,13		0,13			0,13	0,13
1700000005981968	04-063-046-00003-003	104020 ALMENDROS-GUARA	S	432	17,00	3,58	3,58	3,58		3,58			3,58	3,58
1700000005981972	04-063-047-00067-002	104020 ALMENDROS-GUARA	S	432	21,30	5,58	5,58	5,58		5,58			5,58	5,58
1700000005981973	04-063-047-00068-001	104020 ALMENDROS-GUARA	S	432	24,00	0,09	0,09	0,09		0,09			0,09	0,09
1700000005981974	04-063-047-00069-001	104020 ALMENDROS-GUARA	S	432	18,90	1,00	1,00	1,00		1,00			1,00	1,00
1700000005981977	04-063-047-00064-001	104020 ALMENDROS-GUARA	S	432	17,90	16,69	16,69	16,69		16,69			16,69	16,69
1700000005981981	04-063-047-00063-002	104014 ALMENDROS-FERRAGNES	S	432	24,90	0,43	0,43	0,43		0,43			0,43	0,43
1700000005981982	04-063-047-00063-001	104024 ALMENDROS-MARCONA	S	432	17,60	0,49	0,49	0,49		0,49			0,49	0,49

(1) Superficie declarada admisible ajustada con la superficie comprometida.  
(2) Factor de penalización valorando el alcance para el tipo de compromiso.

Puede verificar la integridad de una copia de este documento mediante la lectura del código QR adjunto o mediante el acceso a la dirección <https://ws050.juntadeandalucia.es/verificarFirma> indicando el código de VERIFICACIÓN

FIRMADO POR	JUAN JOSE SOLER GARCIA	FECHA	03/07/2024	
	ROCIO GUIJARRO MILLAN			
VERIFICACIÓN	Pk2jmGCJWUB3686MPKY7GEXJCD3GC4	PÁGINA	1938/2334	



**APELLIDOS Y NOMBRE / RAZÓN SOCIAL**

ROMERO PEREZ ALFONSA

**NIF**  
\*\*\*\*3027\*

**EXPEDIENTE**  
1037930

**ANUALIDAD DE PAGO**  
1ª

**IMPORTE POR ANUALIDAD**

	2023	2024	2025	2026	2027
IMPORTE MÁXIMO SUBVENCIONABLE	2.093,20 €	2.093,20 €	2.093,20 €	2.093,20 €	2.093,20 €
IMPORTE MEDIO DE TRANSFERENCIA (€/ha)	216,24 €	216,24 €	216,24 €	216,24 €	216,24 €

**RESUMEN DE UNIDADES**

Cód	GRUPO DE PAGO	Sup. Dec. Admisible (ha)	Sup. Comprometida (ha)	Sup. ajustada compromiso (I) (ha)	% sobredec.	Sup. Propuesta (ha)	Importe Declarado	Importe Topado	Importe Propuesto	Importe tras sobredec.
432	FRUTALES SECANO	9,70		9,68	0,00	9,68	2.093,20	2.093,20	2.093,20	2.093,20
<b>TOTAL</b>		9,70	9,68	9,68		9,68	2.093,20	2.093,20	2.093,20	2.093,20

**APLICACIÓN DE REDUCCIONES Y PENALIZACIONES**

GRUPO DE PAGO	Importe Calculado	Importe prerreduc.	Criterios de subvencionabilidad y compromisos	Presentación tardía	Omisión declaración	Condicionalidad	IMPORTE (Euros) PROPUESTO
FRUTALES SECANO	2.093,20	2.093,20	0,00	0,00	0,00	0,00	2.093,20
<b>TOTAL</b>	2.093,20	2.093,20					2.093,20

**RESUMEN DE PAGOS**

	IMPORTE (Euros)			
	PROPUESTO	FEADER (Eje 2)	MAPA	CAPADR
PROPUESTO	2.093,20	1.779,22	205,34	108,64

**RECINTOS PROPUESTOS**

REF.	REFERENCIA SIGPAC	CULTIVO DESCRIPCIÓN CULTIVO	S/R	G.PAGO	PEND. MEDIA (%)	SUP. DEC. ADMISIBLE (ha)	SUP. COMPROM. (ha)	SUP. AJUSTADA COMPROM. (I) (ha)	SUP. CONV. SIGPAC (ha)	SUP. CERTIE (ha)	SUP. CAMPO (ha)	SUP. CAMPO DETER. CULT. DECLARADO (ha)	SUP. DEC. REDUCIDA (ha)	SUP. PROPUESTA (ha)
-727226	04-099-045-00051-006	110080 CEREZOS-ABELLEIRAS	S	432	19,30	0,05	0,05	0,05		0,05			0,05	0,05
-727224	04-099-010-00066-004	104024 ALMENDROS-MARCONA	S	432	19,20	2,04	2,04	2,04		2,04			2,04	2,04
-727223	04-099-010-00066-003	104022 ALMENDROS-LARGUETA	S	432	17,80	0,38	0,38	0,38		0,38			0,38	0,38
-34854	04-099-010-00008-003	104007 ALMENDROS-COMUNA	S	432	12,00	0,04	0,04	0,04		0,04			0,04	0,04
1700000005170613	04-099-010-00057-001	104007 ALMENDROS-COMUNA	S	432	10,80	0,26	0,26	0,26		0,26			0,26	0,26
1700000005170636	04-099-045-00055-002	104014 ALMENDROS-FERRAGNES	S	432	14,00	0,61	0,61	0,61		0,61			0,61	0,61
1700000005170637	04-099-045-00076-008	104007 ALMENDROS-COMUNA	S	432	11,40	0,04	0,04	0,04		0,04			0,04	0,04
1700000005170639	04-099-045-00068-001	104024 ALMENDROS-MARCONA	S	432	19,20	0,29	0,29	0,29		0,29			0,29	0,29
1700000005170640	04-099-045-00069-005	104024 ALMENDROS-MARCONA	S	432	20,70	0,87	0,87	0,87		0,87			0,87	0,87
1700000005170641	04-099-045-00078-006	104024 ALMENDROS-MARCONA	S	432	23,90	0,06	0,06	0,06		0,06			0,06	0,06
1700000005170642	04-099-045-00051-001	104014 ALMENDROS-FERRAGNES	S	432	23,90	0,57	0,57	0,57		0,57			0,57	0,57
1700000005170643	04-099-045-00052-003	104022 ALMENDROS-LARGUETA	S	432	21,80	0,23	0,21	0,21		0,23			0,21	0,21
1700000005170644	04-099-045-00052-006	104024 ALMENDROS-MARCONA	S	432	19,80	0,13	0,13	0,13		0,13			0,13	0,13
1700000005170645	04-099-045-00055-004	104014 ALMENDROS-FERRAGNES	S	432	17,00	0,01	0,01	0,01		0,01			0,01	0,01
1700000005170646	04-099-045-00069-008	104024 ALMENDROS-MARCONA	S	432	18,10	0,29	0,29	0,29		0,29			0,29	0,29
1700000005170647	04-099-045-00075-001	104022 ALMENDROS-LARGUETA	S	432	27,70	0,10	0,10	0,10		0,10			0,10	0,10
1700000005170648	04-099-045-00076-006	104014 ALMENDROS-FERRAGNES	S	432	22,50	2,38	2,38	2,38		2,38			2,38	2,38
1700000005170649	04-099-045-00078-001	104024 ALMENDROS-MARCONA	S	432	21,10	0,79	0,79	0,79		0,79			0,79	0,79
1700000005170650	04-099-045-00078-005	104024 ALMENDROS-MARCONA	S	432	12,30	0,04	0,04	0,04		0,04			0,04	0,04
1700000005170651	04-099-045-00152-003	104014 ALMENDROS-FERRAGNES	S	432	21,90	0,27	0,27	0,27		0,27			0,27	0,27
1700000005170652	04-099-045-00052-001	104024 ALMENDROS-MARCONA	S	432	17,60	0,15	0,15	0,15		0,15			0,15	0,15
1700000005170653	04-099-010-00002-004	104024 ALMENDROS-MARCONA	S	432	22,10	0,10	0,10	0,10		0,10			0,10	0,10

(1) Superficie declarada admisible ajustada con la superficie comprometida.  
(2) Factor de penalización valorando el alcance para el tipo de compromiso.

Puede verificar la integridad de una copia de este documento mediante la lectura del código QR adjunto o mediante el acceso a la dirección <https://ws050.juntadeandalucia.es/verificarFirma> indicando el código de VERIFICACIÓN

FIRMADO POR	JUAN JOSE SOLER GARCIA	FECHA	03/07/2024	
	ROCIO GUIJARRO MILLAN			
VERIFICACIÓN	Pk2jmGCJWUB3686MPKY7GEXJCD3GC4	PÁGINA	1939/2334	



**INCIDENCIAS**

**INCIDENCIA DESCRIPCIÓN**

- 4272 Verifica que las líneas de declaración de las Solicitudes Únicas no tienen solapes con la capa de Retroactividad Gráfica (ambas de la misma campaña) a nivel de expediente/línea de declaración gráfica de la solicitud.  
Ref:1700000005170643 Recinto:04-099-045-00052-00003 Cultivo: - Agregado de la referencia del recinto.:0 Zona de la referencia del recinto.:0 Superficie solapada.:0,02 Id. Incid.:95938649
- 100402 Recinto solicitado no forma parte de ningún organismo de control autorizado para la producción ecológica en Andalucía o fecha de inscripción posterior al plazo establecido ( Anexo I. Criterios de Subvencionabilidad. Orden 28 de marzo de 2023 ).  
Ref:1700000005170638 Recinto:04-099-045-00185-00003 Cultivo:104020 ALMENDROS-GUARA Secano
- 100424 Solicita recinto que no está comprometido para la operación.  
Ref:1700000005170638 Recinto:04-099-045-00185-00003 Cultivo:104020 ALMENDROS-GUARA Secano

(1) Superficie declarada admisible ajustada con la superficie comprometida.  
(2) Factor de penalización valorando el alcance para el tipo de compromiso.

Puede verificar la integridad de una copia de este documento mediante la lectura del código QR adjunto o mediante el acceso a la dirección <https://ws050.juntadeandalucia.es/verificarFirma> indicando el código de VERIFICACIÓN

FIRMADO POR	JUAN JOSE SOLER GARCIA	FECHA	03/07/2024	
	ROCIO GUIJARRO MILLAN			
VERIFICACIÓN	Pk2jmGCJWUB3686MPKY7GEXJCD3GC4	PÁGINA	1940/2334	





**APELLIDOS Y NOMBRE / RAZÓN SOCIAL**

**NIF** \*\*\*\*6963\*      **EXPEDIENTE** 1233647      **ANUALIDAD DE PAGO** 1ª

ROMERO PEREZ INES

**IMPORTE POR ANUALIDAD**

	2023	2024	2025	2026	2027
IMPORTE MÁXIMO SUBVENCIONABLE	2.672,73 €	2.672,73 €	2.672,73 €	2.672,73 €	2.672,73 €
IMPORTE MEDIO DE TRANSFERENCIA (€/ha)	216,24 €	216,24 €	216,24 €	216,24 €	216,24 €

**RESUMEN DE UNIDADES**

Cód	GRUPO DE PAGO	Sup. Dec. Admisible (ha)	Sup. Comprometida (ha)	Sup. ajustada compromiso (I) (ha)	% sobredec.	Sup. Propuesta (ha)	Importe Declarado	Importe Topado	Importe Propuesto	Importe tras sobredec.
432	FRUTALES SECANO	12,40		12,36	0,00	12,36	2.672,73	2.672,73	2.672,73	2.672,73
<b>TOTAL</b>		12,40	12,36	12,36		12,36	2.672,73	2.672,73	2.672,73	2.672,73

**APLICACIÓN DE REDUCCIONES Y PENALIZACIONES**

GRUPO DE PAGO	Importe Calculado	Importe prereduc.	Criterios de subvencionabilidad y compromisos	Presentación tardía	Omisión declaración	Condicionalidad	IMPORTE (Euros) PROPUESTO
FRUTALES SECANO	2.672,73	2.672,73	0,00	0,00	0,00	0,00	2.672,73
<b>TOTAL</b>	2.672,73	2.672,73					2.672,73

**RESUMEN DE PAGOS**

	IMPORTE ( Euros )			
	PROPUESTO	FEADER (Eje 2)	MAPA	CAPADR
PROPUESTO	2.672,73	2.271,82	262,19	138,72

**RECINTOS PROPUESTOS**

REF.	REFERENCIA SIGPAC	CULTIVO	DESCRIPCIÓN CULTIVO	S/R	G.PAGO	PEND. MEDIA (%)	SUP. DEC. ADMISIBLE (ha)	SUP. COMPROM. (ha)	SUP. AJUSTADA COMPR.(I) (ha)	SUP. CONV. SIGPAC (ha)	SUP. CERTIE. (ha)	SUP. CAMPO (ha)	SUP. CAMPO DETER. CULT. DECLARADO (ha)	SUP. DEC. REDUCIDA (ha)	SUP. PROPUESTA (ha)
-950439	04-099-009-00025-004	104024	ALMENDROS-MARCONA	S	432	9,30	0,06	0,06	0,06		0,06			0,06	0,06
-155582	04-099-009-00026-007	104007	ALMENDROS-COMUNA	S	432	18,70	1,12	1,12	1,12		1,12			1,12	1,12
1700000006444836	04-099-009-00023-002	104024	ALMENDROS-MARCONA	S	432	19,80	3,63	3,63	3,63		3,63			3,63	3,63
1700000006444840	04-099-009-00026-007	104007	ALMENDROS-COMUNA	S	432	18,70	2,00	2,00	2,00		2,00			2,00	2,00
1700000006444842	04-099-009-00025-003	104024	ALMENDROS-MARCONA	S	432	21,50	5,59	5,55	5,55		5,59			5,55	5,55

**INCIDENCIAS**

**INCIDENCIA DESCRIPCIÓN**

4272 Verifica que las líneas de declaración de las Solicitudes Únicas no tienen solapes con la capa de Retroactividad Gráfica (ambas de la misma campaña) a nivel de expediente/línea de declaración gráfica de la solicitud.  
 Ref:1700000006444842 Recinto:04-099-009-00025-00003 Cultivo: - Agregado de la referencia del recinto.:0 Zona de la referencia del recinto.:0 Superficie solapada.:0,04 Id. Incid.:95945832

(1) Superficie declarada admisible ajustada con la superficie comprometida.  
 (2) Factor de penalización valorando el alcance para el tipo de compromiso.

Puede verificar la integridad de una copia de este documento mediante la lectura del código QR adjunto o mediante el acceso a la dirección <https://ws050.juntadeandalucia.es/verificarFirma> indicando el código de VERIFICACIÓN

FIRMADO POR	JUAN JOSE SOLER GARCIA	FECHA	03/07/2024	
	ROCIO GUIJARRO MILLAN			
VERIFICACIÓN	Pk2jmGCJWUB3686MPKY7GEXJCD3GC4	PÁGINA	1941/2334	



**APELLIDOS Y NOMBRE / RAZÓN SOCIAL**

ROMERO PEREZ PEDRO ANGEL

**NIF**  
\*\*\*9136\*

**EXPEDIENTE**  
1037690

**ANUALIDAD DE PAGO**

1ª

**IMPORTE POR ANUALIDAD**

	2023	2024	2025	2026	2027
IMPORTE MÁXIMO SUBVENCIONABLE	2.179,70 €	2.179,70 €	2.179,70 €	2.179,70 €	2.179,70 €
IMPORTE MEDIO DE TRANSFERENCIA (€/ha)	216,24 €	216,24 €	216,24 €	216,24 €	216,24 €

**RESUMEN DE UNIDADES**

Cód	GRUPO DE PAGO	Sup. Dec. Admisible (ha)	Sup. Comprometida (ha)	Sup. ajustada compromiso (I) (ha)	% sobredec.	Sup. Propuesta (ha)	Importe Declarado	Importe Topado	Importe Propuesto	Importe tras sobredec.
432	FRUTALES SECANO	10,08		10,08	0,00	10,08	2.179,70	2.179,70	2.179,70	2.179,70
<b>TOTAL</b>		10,08	10,08	10,08		10,08	2.179,70	2.179,70	2.179,70	2.179,70

**APLICACIÓN DE REDUCCIONES Y PENALIZACIONES**

GRUPO DE PAGO	Importe Calculado	Importe prerreduc.	Criterios de subvencionabilidad y compromisos	Presentación tardía	Omisión declaración	Condicionalidad	IMPORTE (Euros) PROPUESTO
FRUTALES SECANO	2.179,70	2.179,70	0,00	0,00	0,00	0,00	2.179,70
<b>TOTAL</b>	2.179,70	2.179,70					2.179,70

**RESUMEN DE PAGOS**

	IMPORTE (Euros)			
	PROPUESTO	FEADER (Eje 2)	MAPA	CAPADR
PROPUESTO	2.179,70	1.852,75	213,83	113,12

**RECINTOS PROPUESTOS**

REF.	REFERENCIA SIGPAC	CULTIVO	DESCRIPCIÓN CULTIVO	S/R	G.PAGO	PEND. MEDIA (%)	SUP. DEC. ADMISIBLE (ha)	SUP. COMPROM. (ha)	SUP. AJUSTADA COMPROM. (I) (ha)	SUP. CONV. SIGPAC (ha)	SUP. CERTIE. (ha)	SUP. CAMPO (ha)	SUP. CAMPO DETER. CULT. DECLARADO (ha)	SUP. DEC. REDUCIDA (ha)	SUP. PROPUESTA (ha)
-1053625	04-099-045-00053-011	104014	ALMENDROS-FERRAGNES	S	432	20,10	1,56	1,56	1,56		1,56			1,56	1,56
-1053342	04-099-045-00053-026	104014	ALMENDROS-FERRAGNES	S	432	19,40	0,42	0,42	0,42		0,42			0,42	0,42
-727587	04-099-045-09000-011	104014	ALMENDROS-FERRAGNES	S	432	17,80	0,01	0,01	0,01		0,01			0,01	0,01
-727585	04-099-010-90011-015	104022	ALMENDROS-LARGUETA	S	432	19,70	1,36	1,36	1,36		1,36			1,36	1,36
1700000005168989	04-099-045-00053-002	110080	CEREZOS-ABELLEIRAS	S	432	36,30	0,08	0,08	0,08		0,08			0,08	0,08
1700000005168991	04-099-010-00002-004	104014	ALMENDROS-FERRAGNES	S	432	22,10	2,40	2,40	2,40		2,40			2,40	2,40
1700000005168992	04-099-010-00038-002	104024	ALMENDROS-MARCONA	S	432	19,60	0,22	0,22	0,22		0,22			0,22	0,22
1700000005168996	04-099-045-00053-025	104014	ALMENDROS-FERRAGNES	S	432	20,80	1,56	1,56	1,56		1,56			1,56	1,56
1700000005168997	04-099-045-00053-017	104014	ALMENDROS-FERRAGNES	S	432	13,50	0,02	0,02	0,02		0,02			0,02	0,02
1700000005168998	04-099-045-00183-001	104014	ALMENDROS-FERRAGNES	S	432	19,00	0,67	0,67	0,67		0,67			0,67	0,67
1700000005168999	04-099-045-00058-008	104014	ALMENDROS-FERRAGNES	S	432	25,80	0,83	0,83	0,83		0,83			0,83	0,83
1700000005169000	04-099-045-00184-001	104024	ALMENDROS-MARCONA	S	432	19,30	0,95	0,95	0,95		0,95			0,95	0,95

(1) Superficie declarada admisible ajustada con la superficie comprometida.  
(2) Factor de penalización valorando el alcance para el tipo de compromiso.

Puede verificar la integridad de una copia de este documento mediante la lectura del código QR adjunto o mediante el acceso a la dirección <https://ws050.juntadeandalucia.es/verificarFirma> indicando el código de VERIFICACIÓN

FIRMADO POR	JUAN JOSE SOLER GARCIA	FECHA	03/07/2024	
	ROCIO GUIJARRO MILLAN			
VERIFICACIÓN	Pk2jmGCJWUB3686MPKY7GEXJCD3GC4	PÁGINA	1942/2334	



**APELLIDOS Y NOMBRE / RAZÓN SOCIAL**

ROMERO RECHE MARIA

**NIF**  
\*\*\*\*7006\*

**EXPEDIENTE**  
1110670

**ANUALIDAD DE PAGO**

1ª

**IMPORTE POR ANUALIDAD**

	2023	2024	2025	2026	2027
IMPORTE MÁXIMO SUBVENCIONABLE	8.649,60 €	8.649,60 €	8.649,60 €	8.649,60 €	8.649,60 €
IMPORTE MEDIO DE TRANSFERENCIA (€/ha)	216,24 €	216,24 €	216,24 €	216,24 €	216,24 €

**RESUMEN DE UNIDADES**

Cód	GRUPO DE PAGO	Sup. Dec. Admisible (ha)	Sup. Comprometida (ha)	Sup. ajustada compromiso (I) (ha)	% sobredec.	Sup. Propuesta (ha)	Importe Declarado	Importe Topado	Importe Propuesto	Importe tras sobredec.
432	FRUTALES SECANO	54,43		40,00	0,00	40,00	8.649,60	8.649,60	8.649,60	8.649,60
<b>TOTAL</b>		54,43	40,00	40,00		40,00	8.649,60	8.649,60	8.649,60	8.649,60

**APLICACIÓN DE REDUCCIONES Y PENALIZACIONES**

GRUPO DE PAGO	Importe Calculado	Importe prerreduc.	Criterios de subvencionabilidad y compromisos	Presentación tardía	Omisión declaración	Condicionalidad	IMPORTE (Euros) PROPUESTO
FRUTALES SECANO	8.649,60	8.649,60	0,00	0,00	0,00	0,00	8.649,60
<b>TOTAL</b>	8.649,60	8.649,60					8.649,60

**RESUMEN DE PAGOS**

	IMPORTE (Euros)			
	PROPUESTO	FEADER (Eje 2)	MAPA	CAPADR
PROPUESTO	8.649,60	7.352,16	848,53	448,91

**RECINTOS PROPUESTOS**

REF.	REFERENCIA SIGPAC	CULTIVO	DESCRIPCIÓN CULTIVO	S/R	G.PAGO	PEND. MEDIA (€)	SUP. DEC. ADMISIBLE (ha)	SUP. COMPROM. (ha)	SUP. AJUSTADA COMPROM. (I) (ha)	SUP. CONV. SIGPAC (ha)	SUP. CERTIE. (ha)	SUP. CAMPO (ha)	SUP. CAMPO DETER. CULT. DECLARADO (ha)	SUP. DEC. REDUCIDA (ha)	SUP. PROPUESTA (ha)
-740989	04-037-020-00199-004	104020	ALMENDROS-GUARA	S	432	6,80	3,85	3,85	3,85		3,85			3,85	3,85
-740988	04-037-020-00198-004	104020	ALMENDROS-GUARA	S	432	6,60	0,19	0,19	0,19		0,19			0,19	0,19
-740986	04-037-020-00194-002	104020	ALMENDROS-GUARA	S	432	7,30	2,78	2,78	2,78		2,78			2,78	2,78
-740985	04-037-019-00132-016	104020	ALMENDROS-GUARA	S	432	5,40	0,95	0,95	0,95		0,95			0,95	0,95
-740980	04-037-019-00131-001	104020	ALMENDROS-GUARA	S	432	11,50	3,32	3,32	3,32		3,32			3,32	3,32
-740973	04-037-019-00130-001	104020	ALMENDROS-GUARA	S	432	14,50	0,62	0,62	0,62		0,62			0,62	0,62
1700000005327915	04-037-060-00144-001	104020	ALMENDROS-GUARA	S	432	6,00	2,58	2,58	2,58		2,58			2,58	2,58
1700000005327916	04-037-042-00054-002	104020	ALMENDROS-GUARA	S	432	7,20	1,15	1,15	1,15		1,15			1,15	1,15
1700000005327917	04-037-042-00083-002	104020	ALMENDROS-GUARA	S	432	7,00	4,69	4,69	4,69		4,69			4,69	4,69
1700000005327918	04-037-042-00064-002	104020	ALMENDROS-GUARA	S	432	8,10	6,90	6,90	6,90		6,90			6,90	6,90
1700000005327919	04-037-042-00011-001	104020	ALMENDROS-GUARA	S	432	3,70	0,06	0,06	0,06		0,06			0,06	0,06
1700000005327920	04-037-045-00008-001	104020	ALMENDROS-GUARA	S	432	6,40	2,56	2,56	2,56		2,56			2,56	2,56
1700000005327921	04-037-042-00069-001	104020	ALMENDROS-GUARA	S	432	6,60	7,16	7,16	7,16		7,16			7,16	7,16
1700000005327922	04-037-060-00065-002	104020	ALMENDROS-GUARA	S	432	4,30	1,91	1,91	1,91		1,91			1,91	1,91
1700000005327924	04-037-039-00036-001	104020	ALMENDROS-GUARA	S	432	6,00	2,72	2,72	2,72		2,72			2,72	2,72
1700000005327925	04-037-042-00005-001	104020	ALMENDROS-GUARA	S	432	11,90	1,77	1,77	1,77		1,77			1,77	1,77
1700000005327926	04-037-042-00054-001	104020	ALMENDROS-GUARA	S	432	8,30	1,10	1,10	1,10		1,10			1,10	1,10
1700000005327927	04-037-042-00083-004	104020	ALMENDROS-GUARA	S	432	8,80	4,43	4,43	4,43		4,43			4,43	4,43
1700000005327928	04-037-061-00071-001	104010	ALMENDROS-DESMAYO ROJO	S	432	7,80	0,67	0,67	0,67		0,67			0,67	0,67
1700000005327929	04-037-045-00028-001	104020	ALMENDROS-GUARA	S	432	5,30	2,14	2,14	2,14		2,14			2,14	2,14
1700000005327930	04-037-045-00025-001	104020	ALMENDROS-GUARA	S	432	5,90	2,88	2,88	2,88		2,88			2,88	2,88

(1) Superficie declarada admisible ajustada con la superficie comprometida.  
(2) Factor de penalización valorando el alcance para el tipo de compromiso.

Puede verificar la integridad de una copia de este documento mediante la lectura del código QR adjunto o mediante el acceso a la dirección <https://ws050.juntadeandalucia.es/verificarFirma> indicando el código de VERIFICACIÓN

FIRMADO POR	JUAN JOSE SOLER GARCIA	FECHA	03/07/2024	
	ROCIO GUIJARRO MILLAN			
VERIFICACIÓN	Pk2jmGCJWUB3686MPKY7GEXJCD3GC4	PÁGINA	1943/2334	



**APELLIDOS Y NOMBRE / RAZÓN SOCIAL**

ROMERO ROMERO SERGIO

**NIF**  
\*\*\*\*1076\*

**EXPEDIENTE**  
1216401

**ANUALIDAD DE PAGO**

1ª

**IMPORTE POR ANUALIDAD**

	2023	2024	2025	2026	2027
IMPORTE MÁXIMO SUBVENCIONABLE	2.110,50 €	2.110,50 €	2.110,50 €	2.110,50 €	2.110,50 €
IMPORTE MEDIO DE TRANSFERENCIA (€/ha)	216,24 €	216,24 €	216,24 €	216,24 €	216,24 €

**RESUMEN DE UNIDADES**

Cód	GRUPO DE PAGO	Sup. Dec. Admisible (ha)	Sup. Comprometida (ha)	Sup. ajustada compromiso (I) (ha)	% sobredec.	Sup. Propuesta (ha)	Importe Declarado	Importe Topado	Importe Propuesto	Importe tras sobredec.
432	FRUTALES SECANO	9,76		9,76	0,00	9,76	2.110,50	2.110,50	2.110,50	2.110,50
<b>TOTAL</b>		9,76	9,76	9,76		9,76	2.110,50	2.110,50	2.110,50	2.110,50

**APLICACIÓN DE REDUCCIONES Y PENALIZACIONES**

GRUPO DE PAGO	Importe Calculado	Importe prereduc.	Criterios de subvencionabilidad y compromisos	Presentación tardía	Omisión declaración	Condicionalidad	IMPORTE (Euros) PROPUESTO
FRUTALES SECANO	2.110,50	2.110,50	0,00	0,00	0,00	0,00	2.110,50
<b>TOTAL</b>	2.110,50	2.110,50					2.110,50

**RESUMEN DE PAGOS**

	IMPORTE ( Euros )		
	PROPUESTO	FEADER (Eje 2)	MAPA
PROPUESTO	2.110,50	1.793,93	207,04
			CAPADR 109,53

**RECINTOS PROPUESTOS**

REF.	REFERENCIA SIGPAC	CULTIVO	DESCRIPCIÓN CULTIVO	S/R	G.PAGO	PEND. MEDIA (%)	SUP. DEC. ADMISIBLE (ha)	SUP. COMPROM. (ha)	SUP. AJUSTADA COMPR.(I) (ha)	SUP. CONV. SIGPAC (ha)	SUP. CERTIE (ha)	SUP. CAMPO (ha)	SUP. CAMPO DETER. CULT. DECLARADO (ha)	SUP. DEC. REDUCIDA (ha)	SUP. PROPUESTA (ha)
1700000005042507	04-099-044-00115-004	104020	ALMENDROS-GUARA	S	432	9,40	3,18	3,18	3,18		3,18			3,18	3,18
1700000006492252	04-099-044-00034-001	104024	ALMENDROS-MARCONA	S	432	3,60	3,09	3,09	3,09		3,09			3,09	3,09
1700000006492253	04-099-047-00151-002	104020	ALMENDROS-GUARA	S	432	9,00	3,49	3,49	3,49		3,49			3,49	3,49

(1) Superficie declarada admisible ajustada con la superficie comprometida.  
(2) Factor de penalización valorando el alcance para el tipo de compromiso.

Puede verificar la integridad de una copia de este documento mediante la lectura del código QR adjunto o mediante el acceso a la dirección <https://ws050.juntadeandalucia.es/verificarFirma> indicando el código de VERIFICACIÓN

FIRMADO POR	JUAN JOSE SOLER GARCIA	FECHA	03/07/2024	
	ROCIO GUIJARRO MILLAN			
VERIFICACIÓN	Pk2jmGCJWUB3686MPKY7GEXJCD3GC4	PÁGINA	1944/2334	



**APELLIDOS Y NOMBRE / RAZÓN SOCIAL**

ROMERO RUIZ LAURA

**NIF**  
\*\*\*3716\*

**EXPEDIENTE**  
1280662

**ANUALIDAD DE PAGO**

1ª

**IMPORTE POR ANUALIDAD**

	2023	2024	2025	2026	2027
IMPORTE MÁXIMO SUBVENCIONABLE	412,60 €	412,60 €	412,60 €	412,60 €	412,60 €
IMPORTE MEDIO DE TRANSFERENCIA (€/ha)	349,66 €	349,66 €	349,66 €	349,66 €	349,66 €

**RESUMEN DE UNIDADES**

Cód	GRUPO DE PAGO	Sup. Dec. Admisible (ha)	Sup. Comprometida (ha)	Sup. ajustada compromiso (I) (ha)	% sobredec.	Sup. Propuesta (ha)	Importe Declarado	Importe Topado	Importe Propuesto	Importe tras sobredec.
433	FRUTALES REGADÍO	1,18		1,18	0,00	1,18	412,60	412,60	412,60	412,60
<b>TOTAL</b>		1,18	1,18	1,18		1,18	412,60	412,60	412,60	412,60

**APLICACIÓN DE REDUCCIONES Y PENALIZACIONES**

GRUPO DE PAGO	Importe Calculado	Importe prereduc.	Criterios de subvencionabilidad y compromisos	Presentación tardía	Omisión declaración	Condicionality	IMPORTE (Euros) PROPUESTO
FRUTALES REGADÍO	412,60	412,60	0,00	0,00	0,00	0,00	412,60
<b>TOTAL</b>	412,60	412,60					412,60

**RESUMEN DE PAGOS**

	IMPORTE (Euros)			
	PROPUESTO	FEADER (Eje 2)	MAPA	CAPADR
PROPUESTO	412,60	350,71	40,48	21,41

**RECINTOS PROPUESTOS**

REF.	REFERENCIA SIGPAC	CULTIVO	DESCRIPCIÓN CULTIVO	S/R	G.PAGO	PEND. MEDIA (%)	SUP. DEC. ADMISIBLE (ha)	SUP. COMPROM. (ha)	SUP. AJUSTADA COMPR.(I) (ha)	SUP. CONV. SIGPAC (ha)	SUP. CERTIF. (ha)	SUP. CAMPO (ha)	SUP. CAMPO DETECTADO (ha)	SUP. DEC. REDUCIDA (ha)	SUP. PROPUESTA (ha)
-1591887	04-028-004-00062-001	209200	MANDARINO-MANDARINO COMÚN	R	433	18,20	0,07	0,07	0,07		0,07			0,07	0,07
6857931	04-028-004-00081-001	206325	NARANJO-GLOUDI	R	433	11,20	0,18	0,18	0,18		0,18			0,18	0,18
6857975	04-028-008-00009-001	206325	NARANJO-GLOUDI	R	433	5,80	0,29	0,29	0,29		0,29			0,29	0,29
6858001	04-054-003-00240-001	206325	NARANJO-GLOUDI	R	433	4,30	0,22	0,22	0,22		0,22			0,22	0,22
6891619	04-028-004-00062-001	206325	NARANJO-GLOUDI	R	433	18,20	0,42	0,42	0,42		0,42			0,42	0,42

**INCIDENCIAS**

**INCIDENCIA DESCRIPCIÓN**

- 3790 Recinto declarado inactivo  
Ref:6857989 Recinto:04-028-008-00011-00017 Cultivo: -
- 100400 Recinto con cultivo, variedad, régimen de explotación o uso Sigpac no compatible con la operación solicitada ( Anexo IV.I Cultivos y variedades elegibles para las Intervenciones. Orden de 28 de marzo de 2023 ).  
Ref:6857989 Recinto:04-028-008-00011-00017 Cultivo:206325 NARANJO-GLOUDI Secano Uso:CI
- 100424 Solicita recinto que no está comprometido para la operación.  
Ref:6857989 Recinto:04-028-008-00011-00017 Cultivo:206325 NARANJO-GLOUDI Secano

(1) Superficie declarada admisible ajustada con la superficie comprometida.  
(2) Factor de penalización valorando el alcance para el tipo de compromiso.

Puede verificar la integridad de una copia de este documento mediante la lectura del código QR adjunto o mediante el acceso a la dirección <https://ws050.juntadeandalucia.es/verificarFirma> indicando el código de VERIFICACIÓN

FIRMADO POR	JUAN JOSE SOLER GARCIA	FECHA	03/07/2024	
	ROCIO GUIJARRO MILLAN			
VERIFICACIÓN	Pk2jmGCJWUB3686MPKY7GEXJCD3GC4	PÁGINA	1945/2334	



**APELLIDOS Y NOMBRE / RAZÓN SOCIAL**

ROMERO SANCHEZ ENRIQUE

**NIF**  
\*\*\*\*0691\*

**EXPEDIENTE**  
1062754

**ANUALIDAD DE PAGO**  
1ª

**IMPORTE POR ANUALIDAD**

	2023	2024	2025	2026	2027
IMPORTE MÁXIMO SUBVENCIONABLE	5.697,92 €	5.697,92 €	5.697,92 €	5.697,92 €	5.697,92 €
IMPORTE MEDIO DE TRANSFERENCIA (€/ha)	216,24 €	216,24 €	216,24 €	216,24 €	216,24 €

**RESUMEN DE UNIDADES**

Cód	GRUPO DE PAGO	Sup. Dec. Admisible (ha)	Sup. Comprometida (ha)	Sup. ajustada compromiso (I) (ha)	% sobredec.	Sup. Propuesta (ha)	Importe Declarado	Importe Topado	Importe Propuesto	Importe tras sobredec.
432	FRUTALES SECANO	26,43		26,35	0,00	26,35	5.697,92	5.697,92	5.697,92	5.697,92
<b>TOTAL</b>		26,43	26,35	26,35		26,35	5.697,92	5.697,92	5.697,92	5.697,92

**APLICACIÓN DE REDUCCIONES Y PENALIZACIONES**

GRUPO DE PAGO	Importe Calculado	Importe prerreduc.	Criterios de subvencionabilidad y compromisos	Presentación tardía	Omisión declaración	Condicionalidad	IMPORTE (Euros) PROPUESTO
FRUTALES SECANO	5.697,92	5.697,92	0,00	0,00	0,00	0,00	5.697,92
<b>TOTAL</b>	5.697,92	5.697,92					5.697,92

**RESUMEN DE PAGOS**

	IMPORTE (Euros)			
	PROPUESTO	FEADER (Eje 2)	MAPA	CAPADR
PROPUESTO	5.697,92	4.843,23	558,97	295,72

**RECINTOS PROPUESTOS**

REF.	REFERENCIA SIGPAC	CULTIVO DESCRIPCIÓN CULTIVO	S/R	G.PAGO	PEND. MEDIA (%)	SUP. DEC. ADMISIBLE (ha)	SUP. COMPROM. (ha)	SUP. AJUSTADA COMPROM. (I) (ha)	SUP. CONV. SIGPAC (ha)	SUP. CERTIE (ha)	SUP. CAMPO (ha)	SUP. CAMPO DETER. CULT. DECLARADO (ha)	SUP. DEC. REDUCIDA (ha)	SUP. PROPUESTA (ha)
170000005325162	04-037-040-00006-002	104020 ALMENDROS-GUARA	S	432	12,40	4,41	4,33	4,33		4,41			4,33	4,33
1700000005325163	04-070-003-00254-001	104042 ALMENDROS-TUONO	S	432	5,00	0,17	0,17	0,17		0,17			0,17	0,17
1700000005325164	04-070-003-00265-001	104042 ALMENDROS-TUONO	S	432	6,80	0,75	0,75	0,75		0,75			0,75	0,75
1700000005325165	04-070-003-00269-001	104042 ALMENDROS-TUONO	S	432	2,90	0,80	0,80	0,80		0,80			0,80	0,80
1700000005325166	04-070-003-00274-001	104042 ALMENDROS-TUONO	S	432	2,80	0,44	0,44	0,44		0,44			0,44	0,44
1700000005325167	04-070-003-00286-001	104042 ALMENDROS-TUONO	S	432	11,30	0,43	0,43	0,43		0,43			0,43	0,43
1700000005325168	04-070-003-00287-001	104042 ALMENDROS-TUONO	S	432	5,00	1,02	1,02	1,02		1,02			1,02	1,02
1700000005325169	04-070-004-00142-001	104042 ALMENDROS-TUONO	S	432	5,90	2,93	2,93	2,93		2,93			2,93	2,93
1700000005325170	04-070-004-00154-001	104042 ALMENDROS-TUONO	S	432	5,30	0,27	0,27	0,27		0,27			0,27	0,27
1700000005325171	04-070-012-00409-003	104042 ALMENDROS-TUONO	S	432	19,50	2,10	2,10	2,10		2,10			2,10	2,10
1700000005325172	04-070-012-00409-002	104042 ALMENDROS-TUONO	S	432	26,80	0,34	0,34	0,34		0,34			0,34	0,34
1700000005325173	04-070-012-00431-001	104042 ALMENDROS-TUONO	S	432	19,80	0,35	0,35	0,35		0,35			0,35	0,35
1700000005325174	04-070-004-00305-002	104042 ALMENDROS-TUONO	S	432	6,60	0,82	0,82	0,82		0,82			0,82	0,82
1700000005325175	04-070-004-00306-001	104042 ALMENDROS-TUONO	S	432	6,20	1,23	1,23	1,23		1,23			1,23	1,23
1700000005325176	04-070-004-00312-001	104042 ALMENDROS-TUONO	S	432	18,80	0,13	0,13	0,13		0,13			0,13	0,13
1700000005325177	04-070-004-00325-001	104042 ALMENDROS-TUONO	S	432	11,30	0,51	0,51	0,51		0,51			0,51	0,51
1700000005325178	04-070-011-00174-001	104042 ALMENDROS-TUONO	S	432	8,70	0,95	0,95	0,95		0,95			0,95	0,95
1700000005325179	04-070-011-00288-001	104042 ALMENDROS-TUONO	S	432	5,50	0,43	0,43	0,43		0,43			0,43	0,43
1700000005325180	04-037-040-00039-001	104020 ALMENDROS-GUARA	S	432	10,70	8,25	8,25	8,25		8,25			8,25	8,25
1700000005325181	04-070-012-00409-001	104042 ALMENDROS-TUONO	S	432	19,90	0,10	0,10	0,10		0,10			0,10	0,10

**INCIDENCIAS**

**INCIDENCIA DESCRIPCIÓN**

4272 Verifica que las líneas de declaración de las Solicitudes Únicas no tienen solapes con la capa de Retroactividad Gráfica (ambas de la misma campaña) a nivel de expediente/línea de declaración gráfica de la solicitud.  
Ref:1700000005325162 Recinto:04-037-040-00006-00002 Cultivo: - Agregado de la referencia del recinto.:0 Zona de la referencia del recinto.:0 Superficie solapada.:0,08 Id. Incid.:95938961

(1) Superficie declarada admisible ajustada con la superficie comprometida.  
(2) Factor de penalización valorando el alcance para el tipo de compromiso.

Puede verificar la integridad de una copia de este documento mediante la lectura del código QR adjunto o mediante el acceso a la dirección <a href="https://ws050.juntadeandalucia.es/verificarFirma">https://ws050.juntadeandalucia.es/verificarFirma</a> indicando el código de VERIFICACIÓN					
FIRMADO POR	JUAN JOSE SOLER GARCIA		FECHA		03/07/2024
	ROCIO GUIJARRO MILLAN				
VERIFICACIÓN	Pk2jmGCJWUB3686MPKY7GEXJCD3GC4		PÁGINA		1946/2334



**APELLIDOS Y NOMBRE / RAZÓN SOCIAL**  
 ROZAS RECHE FRANCISCA  
**NIF** \*\*\*\*0701\*  
**EXPEDIENTE** 1188985  
**ANUALIDAD DE PAGO** 1ª

**IMPORTE POR ANUALIDAD**

	2023	2024	2025	2026	2027
IMPORTE MÁXIMO SUBVENCIONABLE	1.092,01 €	1.092,01 €	1.092,01 €	1.092,01 €	1.092,01 €
IMPORTE MEDIO DE TRANSFERENCIA (€/ha)	216,24 €	216,24 €	216,24 €	216,24 €	216,24 €

**RESUMEN DE UNIDADES**

Cód	GRUPO DE PAGO	Sup. Dec. Admisible (ha)	Sup. Comprometida (ha)	Sup. ajustada compromiso (1) (ha)	% sobredec.	Sup. Propuesta (ha)	Importe Declarado	Importe Topado	Importe Propuesto	Importe tras sobredec.
432	FRUTALES SECANO	5,05		5,05	0,00	5,05	1.092,01	1.092,01	1.092,01	1.092,01
<b>TOTAL</b>		5,05	5,05	5,05		5,05	1.092,01	1.092,01	1.092,01	1.092,01

**APLICACIÓN DE REDUCCIONES Y PENALIZACIONES**

GRUPO DE PAGO	Importe Calculado	Importe prerreduc.	Criterios de subvencionabilidad y compromisos	Presentación tardía	Omisión declaración	Condicionabilidad	IMPORTE (Euros) PROPUESTO
FRUTALES SECANO	1.092,01	1.092,01	0,00	0,00	0,00	0,00	1.092,01
<b>TOTAL</b>	1.092,01	1.092,01					1.092,01

**RESUMEN DE PAGOS**

	IMPORTE (Euros)			
	PROPUESTO	FEADER (Eje 2)	MAPA	CAPADR
PROPUESTO	1.092,01	928,21	107,13	56,67

**RECINTOS PROPUESTOS**

REF.	REFERENCIA SIGPAC	CULTIVO	DESCRIPCIÓN CULTIVO	S/R	G.PAGO	PEND. MEDIA (%)	SUP. DEC. ADMISIBLE (ha)	SUP. COMPROM. (ha)	SUP. AJUSTADA COMPROM. (1) (ha)	SUP. CONV. SIGPAC (ha)	SUP. CERTIE (ha)	SUP. CAMPO (ha)	SUP. CAMPO DETER. CULT. DECLARADO (ha)	SUP. DEC. REDUCIDA (ha)	SUP. PROPUESTA (ha)
-1606985	04-076-021-00089-002	104022	ALMENDROS-LARGUETA	S	432	27,80	0,07	0,07	0,07		0,07			0,07	0,07
-1606984	04-076-017-00164-007	104022	ALMENDROS-LARGUETA	S	432	20,80	0,93	0,93	0,93		0,93			0,93	0,93
-1606980	04-076-017-00163-007	104022	ALMENDROS-LARGUETA	S	432	34,80	0,40	0,40	0,40		0,40			0,40	0,40
-1606975	04-076-016-00143-011	104022	ALMENDROS-LARGUETA	S	432	11,80	0,13	0,13	0,13		0,13			0,13	0,13
-1606974	04-076-016-00143-005	104022	ALMENDROS-LARGUETA	S	432	12,00	0,69	0,69	0,69		0,69			0,69	0,69
-1606973	04-076-016-00143-003	104022	ALMENDROS-LARGUETA	S	432	18,50	0,19	0,19	0,19		0,19			0,19	0,19
-1606972	04-076-016-00143-001	104022	ALMENDROS-LARGUETA	S	432	20,80	0,10	0,10	0,10		0,10			0,10	0,10
-523792	04-076-021-00037-001	104022	ALMENDROS-LARGUETA	S	432	28,50	0,19	0,19	0,19		0,19			0,19	0,19
-523790	04-076-021-00037-002	104022	ALMENDROS-LARGUETA	S	432	27,60	1,10	1,10	1,10		1,10			1,10	1,10
1700000006877157	04-076-017-00004-001	104022	ALMENDROS-LARGUETA	S	432	31,30	0,49	0,49	0,49		0,49			0,49	0,49
1700000006877163	04-076-016-00102-001	104022	ALMENDROS-LARGUETA	S	432	22,90	0,76	0,76	0,76		0,76			0,76	0,76

**INCIDENCIAS**

**INCIDENCIA DESCRIPCIÓN**

- 100421 Recinto declarado por error para una operación de la 6503, que se ha corregido de oficio marcando la operación correcta, de acuerdo con la fecha de inscripción del recinto en la producción ecológica.  
 Ref:5309584 Recinto:04-076-017-00098-00005 Cultivo:101010 OLIVAR-PICUAL Secano
- 100424 Solicita recinto que no está comprometido para la operación.  
 Ref:5309584 Recinto:04-076-017-00098-00005 Cultivo:101010 OLIVAR-PICUAL Secano

(1) Superficie declarada admisible ajustada con la superficie comprometida.  
 (2) Factor de penalización valorando el alcance para el tipo de compromiso.

Puede verificar la integridad de una copia de este documento mediante la lectura del código QR adjunto o mediante el acceso a la dirección <a href="https://ws050.juntadeandalucia.es/verificarFirma">https://ws050.juntadeandalucia.es/verificarFirma</a> indicando el código de VERIFICACIÓN				
FIRMADO POR	JUAN JOSE SOLER GARCIA	FECHA	03/07/2024	
	ROCIO GUIJARRO MILLAN			
VERIFICACIÓN	Pk2jmGCJWUB3686MPKY7GEXJCD3GC4	PÁGINA	1947/2334	



**APELLIDOS Y NOMBRE / RAZÓN SOCIAL**

ROZAS RECHE ROSA MARIA

**NIF**

\*\*\*9792\*

**EXPEDIENTE**

1186802

**ANUALIDAD DE PAGO**

1ª

**IMPORTE POR ANUALIDAD**

	2023	2024	2025	2026	2027
IMPORTE MÁXIMO SUBVENCIONABLE	1.336,36 €	1.336,36 €	1.336,36 €	1.336,36 €	1.336,36 €
IMPORTE MEDIO DE TRANSFERENCIA (€/ha)	216,24 €	216,24 €	216,24 €	216,24 €	216,24 €

**RESUMEN DE UNIDADES**

Cód	GRUPO DE PAGO	Sup. Dec. Admisible (ha)	Sup. Comprometida (ha)	Sup. ajustada compromiso (I) (ha)	% sobredec.	Sup. Propuesta (ha)	Importe Declarado	Importe Topado	Importe Propuesto	Importe tras sobredec.
432	FRUTALES SECANO	6,18		6,18	0,00	6,18	1.336,36	1.336,36	1.336,36	1.336,36
<b>TOTAL</b>		6,18	6,18	6,18		6,18	1.336,36	1.336,36	1.336,36	1.336,36

**APLICACIÓN DE REDUCCIONES Y PENALIZACIONES**

GRUPO DE PAGO	Importe Calculado	Importe prerreduc.	Criterios de subvencionabilidad y compromisos	Presentación tardía	Omisión declaración	Condicionabilidad	IMPORTE (Euros) PROPUESTO
FRUTALES SECANO	1.336,36	1.336,36	0,00	0,00	0,00	0,00	1.336,36
<b>TOTAL</b>	1.336,36	1.336,36					1.336,36

**RESUMEN DE PAGOS**

	IMPORTE (Euros)			
	PROPUESTO	FEADER (Eje 2)	MAPA	CAPADR
PROPUESTO	1.336,36	1.135,91	131,10	69,35

**RECINTOS PROPUESTOS**

REF.	REFERENCIA SIGPAC	CULTIVO	DESCRIPCIÓN CULTIVO	S/R	G.PAGO	PEND. MEDIA (€)	SUP. DEC. ADMISIBLE (ha)	SUP. COMPROM. (ha)	SUP. AJUSTADA COMPR.(I) (ha)	SUP. CONV. SIGPAC (ha)	SUP. CERTIE. (ha)	SUP. CAMPO (ha)	SUP. CAMPO DETER. CULT. DECLARADO (ha)	SUP. DEC. REDUCIDA (ha)	SUP. PROPUESTA (ha)
-1499900	04-076-021-00090-002	104022	ALMENDROS-LARGUETA	S	432	34,00	0,57	0,57	0,57		0,57			0,57	0,57
-1499899	04-076-021-00090-001	104022	ALMENDROS-LARGUETA	S	432	29,40	0,04	0,04	0,04		0,04			0,04	0,04
-1499898	04-076-021-00089-002	104022	ALMENDROS-LARGUETA	S	432	27,80	0,29	0,29	0,29		0,29			0,29	0,29
-1499897	04-076-021-00089-001	104022	ALMENDROS-LARGUETA	S	432	25,70	0,20	0,20	0,20		0,20			0,20	0,20
-1499896	04-076-017-00163-001	104007	ALMENDROS-COMUNA	S	432	12,80	0,35	0,35	0,35		0,35			0,35	0,35
-1499895	04-076-016-00143-010	104022	ALMENDROS-LARGUETA	S	432	17,50	0,08	0,08	0,08		0,08			0,08	0,08
-1499894	04-076-016-00142-009	104022	ALMENDROS-LARGUETA	S	432	22,10	0,07	0,07	0,07		0,07			0,07	0,07
-1499893	04-076-016-00142-006	104022	ALMENDROS-LARGUETA	S	432	16,30	0,76	0,76	0,76		0,76			0,76	0,76
-1499892	04-076-016-00105-001	104022	ALMENDROS-LARGUETA	S	432	15,40	0,02	0,02	0,02		0,02			0,02	0,02
1700000006877147	04-070-016-00007-003	104020	ALMENDROS-GUARA	S	432	1,70	1,17	1,17	1,17		1,17			1,17	1,17
1700000006877148	04-076-016-00105-006	104022	ALMENDROS-LARGUETA	S	432	28,10	0,02	0,02	0,02		0,02			0,02	0,02
1700000006877150	04-076-017-00083-005	104057	ALMENDROS-AVIJOR	S	432	26,50	0,16	0,16	0,16		0,16			0,16	0,16
1700000006877151	04-076-017-00139-001	104057	ALMENDROS-AVIJOR	S	432	22,20	0,11	0,11	0,11		0,11			0,11	0,11
1700000006877152	04-076-017-00001-001	104022	ALMENDROS-LARGUETA	S	432	24,10	1,01	1,01	1,01		1,01			1,01	1,01
1700000006877153	04-076-016-00105-004	104022	ALMENDROS-LARGUETA	S	432	14,80	0,28	0,28	0,28		0,28			0,28	0,28
1700000006877156	04-076-016-00116-001	104022	ALMENDROS-LARGUETA	S	432	8,10	0,85	0,85	0,85		0,85			0,85	0,85
1700000006877161	04-076-021-00029-011	104007	ALMENDROS-COMUNA	S	432	14,40	0,03	0,03	0,03		0,03			0,03	0,03
1700000006877169	04-076-017-00079-002	104007	ALMENDROS-COMUNA	S	432	26,20	0,17	0,17	0,17		0,17			0,17	0,17

(1) Superficie declarada admisible ajustada con la superficie comprometida.  
(2) Factor de penalización valorando el alcance para el tipo de compromiso.

Puede verificar la integridad de una copia de este documento mediante la lectura del código QR adjunto o mediante el acceso a la dirección <https://ws050.juntadeandalucia.es/verificarFirma> indicando el código de VERIFICACIÓN

FIRMADO POR	JUAN JOSE SOLER GARCIA	FECHA	03/07/2024	
	ROCIO GUIJARRO MILLAN			
VERIFICACIÓN	Pk2jmGCJWUB3686MPKY7GEXJCD3GC4	PÁGINA	1948/2334	





**APELLIDOS Y NOMBRE / RAZÓN SOCIAL**

RUANO VILCHEZ DOLORES

**NIF**  
\*\*\*\*7640\*

**EXPEDIENTE**  
1090602

**ANUALIDAD DE PAGO**  
1ª

**IMPORTE POR ANUALIDAD**

	2023	2024	2025	2026	2027
IMPORTE MÁXIMO SUBVENCIONABLE	475,54 €	475,54 €	475,54 €	475,54 €	475,54 €
IMPORTE MEDIO DE TRANSFERENCIA (€/ha)	349,66 €	349,66 €	349,66 €	349,66 €	349,66 €

**RESUMEN DE UNIDADES**

Cód	GRUPO DE PAGO	Sup. Dec. Admisible (ha)	Sup. Comprometida (ha)	Sup. ajustada compromiso (1) (ha)	% sobredec.	Sup. Propuesta (ha)	Importe Declarado	Importe Topado	Importe Propuesto	Importe tras sobredec.
433	FRUTALES REGADÍO	1,36		1,36	0,00	1,36	475,54	475,54	475,54	475,54
<b>TOTAL</b>		1,36	1,36	1,36		1,36	475,54	475,54	475,54	475,54

**APLICACIÓN DE REDUCCIONES Y PENALIZACIONES**

GRUPO DE PAGO	Importe Calculado	Importe prereduc.	Criterios de subvencionabilidad y compromisos	Presentación tardía	Omisión declaración	Condicionalidad	IMPORTE (Euros) PROPUESTO
FRUTALES REGADÍO	475,54	475,54	0,00	0,00	0,00	0,00	475,54
<b>TOTAL</b>	475,54	475,54					475,54

**RESUMEN DE PAGOS**

	IMPORTE ( Euros )		
	PROPUESTO	FEADER (Eje 2)	MAPA
PROPUESTO	475,54	404,21	46,65
			CAPADR 24,68

**RECINTOS PROPUESTOS**

REF.	REFERENCIA SIGPAC	CULTIVO	DESCRIPCIÓN CULTIVO	S/R	G.PAGO	PEND. MEDIA (%)	SUP. DEC. ADMISIBLE (ha)	SUP. COMPROM. (ha)	SUP. AJUSTADA COMPROM. (1) (ha)	SUP. CONV. SIGPAC (ha)	SUP. CERTIE. (ha)	SUP. CAMPO (ha)	SUP. CAMPO DETER. CULT. DECLARADO (ha)	SUP. DEC. REDUCIDA (ha)	SUP. PROPUESTA (ha)
170000003491903	04-011-003-00060-001	206235	NARANJO-CASTELLANA	R	433	4,00	1,36	1,36	1,36		1,36			1,36	1,36

(1) Superficie declarada admisible ajustada con la superficie comprometida.  
(2) Factor de penalización valorando el alcance para el tipo de compromiso.

Puede verificar la integridad de una copia de este documento mediante la lectura del código QR adjunto o mediante el acceso a la dirección <https://ws050.juntadeandalucia.es/verificarFirma> indicando el código de VERIFICACIÓN

FIRMADO POR	JUAN JOSE SOLER GARCIA	FECHA	03/07/2024	
	ROCIO GUIJARRO MILLAN			
VERIFICACIÓN	Pk2jmGCJWUB3686MPKY7GEXJCD3GC4	PÁGINA	1949/2334	



**APELLIDOS Y NOMBRE / RAZÓN SOCIAL**

RUBIO MARTINEZ ANA

**NIF**  
\*\*\*3100\*

**EXPEDIENTE**  
1219047

**ANUALIDAD DE PAGO**

1ª

**IMPORTE POR ANUALIDAD**

	2023	2024	2025	2026	2027
IMPORTE MÁXIMO SUBVENCIONABLE	1.299,60 €	1.299,60 €	1.299,60 €	1.299,60 €	1.299,60 €
IMPORTE MEDIO DE TRANSFERENCIA (€/ha)	216,24 €	216,24 €	216,24 €	216,24 €	216,24 €

**RESUMEN DE UNIDADES**

Cód	GRUPO DE PAGO	Sup. Dec. Admisible (ha)	Sup. Comprometida (ha)	Sup. ajustada compromiso (I) (ha)	% sobredec.	Sup. Propuesta (ha)	Importe Declarado	Importe Topado	Importe Propuesto	Importe tras sobredec.
432	FRUTALES SECANO	6,01		6,01	0,00	6,01	1.299,60	1.299,60	1.299,60	1.299,60
<b>TOTAL</b>		6,01	6,01	6,01		6,01	1.299,60	1.299,60	1.299,60	1.299,60

**APLICACIÓN DE REDUCCIONES Y PENALIZACIONES**

GRUPO DE PAGO	Importe Calculado	Importe prereduc.	Criterios de subvencionabilidad y compromisos	Presentación tardía	Omisión declaración	Condicionalidad	IMPORTE (Euros) PROPUESTO
FRUTALES SECANO	1.299,60	1.299,60	0,00	0,00	0,00	0,00	1.299,60
<b>TOTAL</b>	1.299,60	1.299,60					1.299,60

**RESUMEN DE PAGOS**

	IMPORTE ( Euros )			
	PROPUESTO	FEADER (Eje 2)	MAPA	CAPADR
PROPUESTO	1.299,60	1.104,66	127,49	67,45

**RECINTOS PROPUESTOS**

REF.	REFERENCIA SIGPAC	CULTIVO	DESCRIPCIÓN CULTIVO	S/R	G.PAGO	PEND. MEDIA (%)	SUP. DEC. ADMISIBLE (ha)	SUP. COMPROM. (ha)	SUP. AJUSTADA COMPR.(I) (ha)	SUP. CONV. SIGPAC (ha)	SUP. CERTIE (ha)	SUP. CAMPO (ha)	SUP. CAMPO DETER. CULT. DECLARADO (ha)	SUP. DEC. REDUCIDA (ha)	SUP. PROPUESTA (ha)
-758353	04-063-008-00322-001	104020	ALMENDROS-GUARA	S	432	23,70	1,61	1,61	1,61		1,61			1,61	1,61
1700000006253811	04-063-008-00199-005	104022	ALMENDROS-LARGUETA	S	432	15,50	0,90	0,90	0,90		0,90			0,90	0,90
1700000006253812	04-063-008-00199-007	104007	ALMENDROS-COMUNA	S	432	12,40	2,28	2,28	2,28		2,28			2,28	2,28
1700000006253813	04-063-008-00199-006	104022	ALMENDROS-LARGUETA	S	432	9,30	0,97	0,97	0,97		0,97			0,97	0,97
1700000006253814	04-063-008-00208-002	104020	ALMENDROS-GUARA	S	432	17,40	0,25	0,25	0,25		0,25			0,25	0,25

(1) Superficie declarada admisible ajustada con la superficie comprometida.  
(2) Factor de penalización valorando el alcance para el tipo de compromiso.

Puede verificar la integridad de una copia de este documento mediante la lectura del código QR adjunto o mediante el acceso a la dirección <https://ws050.juntadeandalucia.es/verificarFirma> indicando el código de VERIFICACIÓN

FIRMADO POR	JUAN JOSE SOLER GARCIA	FECHA	03/07/2024	
	ROCIO GUIJARRO MILLAN			
VERIFICACIÓN	Pk2jmGCJWUB3686MPKY7GEXJCD3GC4	PÁGINA	1950/2334	



**APELLIDOS Y NOMBRE / RAZÓN SOCIAL**

**NIF** \*\*\*\*6232\*      **EXPEDIENTE** 1164786      **ANUALIDAD DE PAGO** 1ª

RUBIO VICIANA ANGEL CRISTO

**IMPORTE POR ANUALIDAD**

	2023	2024	2025	2026	2027
IMPORTE MÁXIMO SUBVENCIONABLE	258,06 €	258,06 €	258,06 €	258,06 €	258,06 €
IMPORTE MEDIO DE TRANSFERENCIA (€/ha)	253,00 €	253,00 €	253,00 €	253,00 €	253,00 €

**RESUMEN DE UNIDADES**

Cód	GRUPO DE PAGO	Sup. Dec. Admisible (ha)	Sup. Comprometida (ha)	Sup. ajustada compromiso (1) (ha)	% sobredec.	Sup. Propuesta (ha)	Importe Declarado	Importe Topado	Importe Propuesto	Importe tras sobredec.
430	HORTÍCOLAS	1,03		1,02	0,00	1,02	258,06	258,06	258,06	258,06
<b>TOTAL</b>		1,03	1,02	1,02		1,02	258,06	258,06	258,06	258,06

**APLICACIÓN DE REDUCCIONES Y PENALIZACIONES**

GRUPO DE PAGO	Importe Calculado	Importe prereduc.	Criterios de subvencionabilidad y compromisos	Presentación tardía	Omisión declaración	Condicionalidad	IMPORTE (Euros) PROPUESTO
HORTÍCOLAS	258,06	258,06	0,00	0,00	0,00	0,00	258,06
<b>TOTAL</b>	258,06	258,06					258,06

**RESUMEN DE PAGOS**

	IMPORTE ( Euros )			
	PROPUESTO	FEADER (Eje 2)	MAPA	CAPADR
PROPUESTO	258,06	219,35	25,32	13,39

**RECINTOS PROPUESTOS**

REF.	REFERENCIA SIGPAC	CULTIVO	DESCRIPCIÓN CULTIVO	S/R	G.PAGO	PEND. MEDIA (%)	SUP. DEC. ADMISIBLE (ha)	SUP. COMPROM. (ha)	SUP. AJUSTADA COMPR.(1) (ha)	SUP. CONV. SIGPAC (ha)	SUP. CERTIE. (ha)	SUP. CAMPO (ha)	SUP. CAMPO DETER. CULT. DECLARADO (ha)	SUP. DEC. REDUCIDA (ha)	SUP. PROPUESTA (ha)
1700000007026196	04-038-012-00375-005	152000	PIMIENTO-SIN VARIEDAD	R	430	10,50	0,47	0,47	0,47		0,47			0,47	0,47
1700000007026197	04-038-012-00375-006	152000	PIMIENTO-SIN VARIEDAD	R	430	7,10	0,56	0,55	0,55		0,55			0,55	0,55

(1) Superficie declarada admisible ajustada con la superficie comprometida.  
 (2) Factor de penalización valorando el alcance para el tipo de compromiso.

Puede verificar la integridad de una copia de este documento mediante la lectura del código QR adjunto o mediante el acceso a la dirección <https://ws050.juntadeandalucia.es/verificarFirma> indicando el código de VERIFICACIÓN

FIRMADO POR	JUAN JOSE SOLER GARCIA	FECHA	03/07/2024	
	ROCIO GUIJARRO MILLAN			
VERIFICACIÓN	Pk2jmGCJWUB3686MPKY7GEXJCD3GC4	PÁGINA	1951/2334	



**APELLIDOS Y NOMBRE / RAZÓN SOCIAL**

RUBIO VICIANA FRANCISCO MIGUEL

**NIF**

\*\*\*7721\*

**EXPEDIENTE**

1164804

**ANUALIDAD DE PAGO**

1ª

**IMPORTE POR ANUALIDAD**

	2023	2024	2025	2026	2027
IMPORTE MÁXIMO SUBVENCIONABLE	253,00 €	253,00 €	253,00 €	253,00 €	253,00 €
IMPORTE MEDIO DE TRANSFERENCIA (€/ha)	253,00 €	253,00 €	253,00 €	253,00 €	253,00 €

**RESUMEN DE UNIDADES**

Cód	GRUPO DE PAGO	Sup. Dec. Admisible (ha)	Sup. Comprometida (ha)	Sup. ajustada compromiso (I) (ha)	% sobredec.	Sup. Propuesta (ha)	Importe Declarado	Importe Topado	Importe Propuesto	Importe tras sobredec.
430	HORTÍCOLAS	1,01		1,00	0,00	1,00	253,00	253,00	253,00	253,00
<b>TOTAL</b>		1,01	1,00	1,00		1,00	253,00	253,00	253,00	253,00

**APLICACIÓN DE REDUCCIONES Y PENALIZACIONES**

GRUPO DE PAGO	Importe Calculado	Importe prereduc.	Criterios de subvencionabilidad y compromisos	Presentación tardía	Omisión declaración	Condicionalidad	IMPORTE (Euros) PROPUESTO
HORTÍCOLAS	253,00	253,00	0,00	0,00	0,00	0,00	253,00
<b>TOTAL</b>	253,00	253,00					253,00

**RESUMEN DE PAGOS**

	IMPORTE (Euros)		
	PROPUESTO	FEADER (Eje 2)	MAPA
PROPUESTO	253,00	215,05	24,82
			CAPADR 13,13

**RECINTOS PROPUESTOS**

REF.	REFERENCIA SIGPAC	CULTIVO	DESCRIPCIÓN CULTIVO	S/R	G.PAGO	PEND. MEDIA (%)	SUP. DEC. ADMISIBLE (ha)	SUP. COMPROM. (ha)	SUP. AJUSTADA COMPR.(I) (ha)	SUP. CONV. SIGPAC (ha)	SUP. CERTIE. (ha)	SUP. CAMPO (ha)	SUP. CAMPO DETER. CULT. DECLARADO (ha)	SUP. DEC. REDUCIDA (ha)	SUP. PROPUESTA (ha)
-1583060	04-038-012-00375-006	163000	CALABACÍN-SIN VARIEDAD	R	430	7,10	0,08	0,08	0,08		0,08			0,08	0,08
1700000007036280	04-038-012-00366-001	163000	CALABACÍN-SIN VARIEDAD	R	430	6,30	0,14	0,14	0,14		0,14			0,14	0,14
1700000007036281	04-038-012-00367-001	163000	CALABACÍN-SIN VARIEDAD	R	430	3,30	0,17	0,17	0,17		0,17			0,17	0,17
1700000007036282	04-038-012-00368-002	163000	CALABACÍN-SIN VARIEDAD	R	430	4,70	0,54	0,53	0,53		0,53			0,53	0,53
1700000007036283	04-038-012-00376-001	163000	CALABACÍN-SIN VARIEDAD	R	430	6,30	0,08	0,08	0,08		0,08			0,08	0,08

(1) Superficie declarada admisible ajustada con la superficie comprometida.  
 (2) Factor de penalización valorando el alcance para el tipo de compromiso.

Puede verificar la integridad de una copia de este documento mediante la lectura del código QR adjunto o mediante el acceso a la dirección <https://ws050.juntadeandalucia.es/verificarFirma> indicando el código de VERIFICACIÓN

FIRMADO POR	JUAN JOSE SOLER GARCIA	FECHA	03/07/2024	
	ROCIO GUIJARRO MILLAN			
VERIFICACIÓN	Pk2jmGCJWUB3686MPKY7GEXJCD3GC4	PÁGINA	1952/2334	

**APELLIDOS Y NOMBRE / RAZÓN SOCIAL**

RUEDA HERRERIAS JOSE MANUEL

**NIF**

\*\*\*\*0368\*

**EXPEDIENTE**

1123363

**ANUALIDAD DE PAGO**

1ª

**IMPORTE POR ANUALIDAD**

	2023	2024	2025	2026	2027
IMPORTE MÁXIMO SUBVENCIONABLE	691,09 €	691,09 €	691,09 €	691,09 €	691,09 €
IMPORTE MEDIO DE TRANSFERENCIA (€/ha)	229,60 €	229,60 €	229,60 €	229,60 €	229,60 €

**RESUMEN DE UNIDADES**

Cód	GRUPO DE PAGO	Sup. Dec. Admisible (ha)	Sup. Comprometida (ha)	Sup. ajustada compromiso (I) (ha)	% sobredec.	Sup. Propuesta (ha)	Importe Declarado	Importe Topado	Importe Propuesto	Importe tras sobredec.
429	OLIVAR	1,27		1,27	0,00	1,27	314,83	314,83	314,83	314,83
432	FRUTALES SECANO	1,74		1,74	0,00	1,74	376,26	376,26	376,26	376,26
<b>TOTAL</b>		3,01	3,01	3,01		3,01	691,09	691,09	691,09	691,09

**APLICACIÓN DE REDUCCIONES Y PENALIZACIONES**

GRUPO DE PAGO	Importe Calculado	Importe prereduc.	Criterios de			Omisión declaración	Condicionalidad	IMPORTE (Euros)	
			Importe subvencionabilidad y compromisos	Presentación tardía				PROPUESTO	
FRUTALES SECANO	376,26	376,26	0,00	0,00	1,00	0,00		372,50	
OLIVAR	314,83	314,83	0,00	0,00	1,00	0,00		311,68	
<b>TOTAL</b>	691,09	691,09						684,18	

**RESUMEN DE PAGOS**

PROPUESTO	IMPORTE ( Euros )			
	PROPUESTO	FEADER (Eje 2)	MAPA	CAPADR
PROPUESTO	684,18	581,56	67,12	35,50

**RECINTOS PROPUESTOS**

REF.	REFERENCIA SIGPAC	CULTIVO	DESCRIPCIÓN CULTIVO	S/R G.PAGO	PEND. MEDIA (%)	SUP. DEC. ADMISIBLE (ha)	SUP. COMPROM. (ha)	SUP. AJUSTADA COMPR.(I) (ha)	SUP. CONV. SIGPAC (ha)	SUP. CERTIF. (ha)	SUP. CAMPO (ha)	SUP. CAMPO DETER. CULT. DECLARADO (ha)	SUP. DEC. REDUCIDA (ha)	SUP. PROPUESTA (ha)
-1501190	04-045-037-00074-002	101194	OLIVAR-LECHIN DE GRANADA	R 429	5,50	0,57	0,57	0,57	0,57	0,57			0,57	0,57
-1501062	04-045-041-00026-006	101194	OLIVAR-LECHIN DE GRANADA	R 429	8,20	0,54	0,54	0,54	0,54	0,62			0,54	0,54
-1253671	04-045-041-00025-001	101194	OLIVAR-LECHIN DE GRANADA	R 429	8,80	0,02	0,02	0,02	0,02	0,02			0,02	0,02
1700000003574185	04-002-024-00266-001	101194	OLIVAR-LECHIN DE GRANADA	S 429	38,50	0,14	0,14	0,14	0,14	0,14			0,14	0,14
1700000003574193	04-002-029-00079-001	104022	ALMENDROS-LARGUETA	S 432	35,80	0,73	0,73	0,73	0,73	0,73			0,73	0,73
1700000003574195	04-002-006-00049-001	104022	ALMENDROS-LARGUETA	S 432	38,50	1,01	1,01	1,01	1,01	1,01			1,01	1,01

**INCIDENCIAS****INCIDENCIA DESCRIPCIÓN**

256 Solicitud con recintos no declarados en campaña actual con una reducción por omisión de superficie superior al 3%  
CÓDIGO PARA EL PORCENTAJE DE REDUCCIÓN POR OMISIÓN QUE CORRESPONDE A LA SOLICITUD:1

(1) Superficie declarada admisible ajustada con la superficie comprometida.  
(2) Factor de penalización valorando el alcance para el tipo de compromiso.

Puede verificar la integridad de una copia de este documento mediante la lectura del código QR adjunto o mediante el acceso a la dirección <https://ws050.juntadeandalucia.es/verificarFirma> indicando el código de VERIFICACIÓN

FIRMADO POR	JUAN JOSE SOLER GARCIA	FECHA	03/07/2024	
	ROCIO GUIJARRO MILLAN			
VERIFICACIÓN	Pk2jmGCJWUB3686MPKY7GEXJCD3GC4	PÁGINA	1953/2334	



<u>APELLIDOS Y NOMBRE / RAZÓN SOCIAL</u>	<u>NIF</u>	<u>EXPEDIENTE</u>	<u>ANUALIDAD DE PAGO</u>
RUEDA RODRIGUEZ PIEDAD	****1805*	1282083	

**RESUMEN DE PAGOS**

PROPUESTO	<u>IMPORTE (Euros)</u>			
	<u>PROPUESTO</u>	<u>FEADER (Eje 2)</u>	<u>MAPA</u>	<u>CAPADR</u>
	0,00	0,00	0,00	0,00

**INCIDENCIAS**

**INCIDENCIA DESCRIPCIÓN**

- 100400 Recinto con cultivo, variedad, régimen de explotación o uso Siggac no compatible con la operación solicitada ( Anexo IV.I Cultivos y variedades elegibles para las Intervenciones. Orden de 28 de marzo de 2023 ).  
Ref:1700000004559341 Recinto:04-069-006-00087-00009 Cultivo:206316 NARANJO-WASHINGTON Secano Uso:CF
- 100401 Solicitante no inscrito en un organismo de control autorizado para la producción ecológica en Andalucía ( Anexo I. Criterios de Subvencionabilidad. Orden 28 de marzo de 2023 ).
- 100402 Recinto solicitado no forma parte de ningún organismo de control autorizado para la producción ecológica en Andalucía o fecha de inscripción posterior al plazo establecido ( Anexo I. Criterios de Subvencionabilidad. Orden 28 de marzo de 2023 ).  
Ref:1700000004559342 Recinto:04-069-006-00080-00002 Cultivo:206316 NARANJO-WASHINGTON Regadio
- 100424 Solicita recinto que no está comprometido para la operación.  
Ref:1700000004559342 Recinto:04-069-006-00080-00002 Cultivo:206316 NARANJO-WASHINGTON Regadio  
Ref:1700000004559341 Recinto:04-069-006-00087-00009 Cultivo:206316 NARANJO-WASHINGTON Secano
- 101008 Expediente sin compromisos vigentes.  
Operación:6503.2

(1) Superficie declarada admisible ajustada con la superficie comprometida.  
(2) Factor de penalización valorando el alcance para el tipo de compromiso.

Puede verificar la integridad de una copia de este documento mediante la lectura del código QR adjunto o mediante el acceso a la dirección <a href="https://ws050.juntadeandalucia.es/verificarFirma">https://ws050.juntadeandalucia.es/verificarFirma</a> indicando el código de VERIFICACIÓN				
FIRMADO POR	JUAN JOSE SOLER GARCIA	FECHA	03/07/2024	
	ROCIO GUIJARRO MILLAN			
VERIFICACIÓN	Pk2jmGCJWUB3686MPKY7GEXJCD3GC4	PÁGINA	1954/2334	

**APELLIDOS Y NOMBRE / RAZÓN SOCIAL**

RUIZ CAMPOS JUAN ANTONIO

**NIF**

\*\*\*\*3010\*

**EXPEDIENTE**

1281676

**ANUALIDAD DE PAGO**

1ª

**IMPORTES POR ANUALIDAD**

	2023	2024	2025	2026	2027
IMPORTE MÁXIMO SUBVENCIONABLE	1.304,26 €	1.304,26 €	1.304,26 €	1.304,26 €	1.304,26 €
IMPORTE MEDIO DE TRANSFERENCIA (€/ha)	225,26 €	225,26 €	225,26 €	225,26 €	225,26 €

**RESUMEN DE UNIDADES**

Cód	GRUPO DE PAGO	Sup. Dec. Admisible (ha)	Sup. Comprometida (ha)	Sup. ajustada compromiso (I) (ha)	% sobredec.	Sup. Propuesta (ha)	Importe Declarado	Importe Topado	Importe Propuesto	Importe tras sobredec.
429	OLIVAR	1,65		1,65	0,00	1,65	409,03	409,03	409,03	409,03
432	FRUTALES SECANO	4,14		4,14	0,00	4,14	895,23	895,23	895,23	895,23
<b>TOTAL</b>		5,79	5,79	5,79		5,79	1.304,26	1.304,26	1.304,26	1.304,26

**APLICACIÓN DE REDUCCIONES Y PENALIZACIONES**

GRUPO DE PAGO	Importe Calculado	Importe prereduc.	Criterios de subvencionabilidad y compromisos	Presentación tardía	Omisión declaración	Condicionalidad	IMPORTE (Euros)
							PROPUESTO
FRUTALES SECANO	895,23	895,23	0,00	0,00	0,00	0,00	895,23
OLIVAR	409,03	409,03	0,00	0,00	0,00	0,00	409,03
<b>TOTAL</b>	1.304,26	1.304,26					1.304,26

**RESUMEN DE PAGOS**

PROPUESTO	IMPORTE ( Euros )			
	PROPUESTO	FEADER (Eje 2)	MAPA	CAPADR
PROPUESTO	1.304,26	1.108,63	127,95	67,68

**RECINTOS PROPUESTOS**

REF.	REFERENCIA SIGPAC	CULTIVO DESCRIPCIÓN CULTIVO	S/R G.PAGO	PEND. MEDIA (%)	SUP. DEC. ADMISIBLE (ha)	SUP. COMPROM. (ha)	SUP. AJUSTADA COMPR.(I) (ha)	SUP. CONV. SIGPAC (ha)	SUP. CERTIF. (ha)	SUP. CAMPO (ha)	SUP. CAMPO DETER. CULT. DECLARADO (ha)	SUP. DEC. REDUCIDA (ha)	SUP. PROPUESTA (ha)
6841262	04-099-017-00009-006	101194 OLIVAR-LECHIN DE GRANADA	S 429	46,80	0,62	0,62	0,62		0,62			0,62	0,62
6841263	04-099-017-00009-008	101194 OLIVAR-LECHIN DE GRANADA	S 429	28,60	0,40	0,40	0,40		0,40			0,40	0,40
6841264	04-099-017-00009-009	101194 OLIVAR-LECHIN DE GRANADA	S 429	27,50	0,13	0,13	0,13		0,13			0,13	0,13
6841267	04-099-017-00009-015	101194 OLIVAR-LECHIN DE GRANADA	S 429	32,10	0,50	0,50	0,50		0,50			0,50	0,50
6841259	04-099-017-00009-003	104024 ALMENDROS-MARCONA	S 432	30,10	2,92	2,92	2,92		2,92			2,92	2,92
6841261	04-099-017-00009-005	104024 ALMENDROS-MARCONA	S 432	30,00	0,82	0,82	0,82		0,82			0,82	0,82
6841266	04-099-017-00009-014	104024 ALMENDROS-MARCONA	S 432	33,20	0,35	0,35	0,35		1,74			0,35	0,35
6841268	04-099-017-00009-016	104024 ALMENDROS-MARCONA	S 432	17,40	0,05	0,05	0,05		0,05			0,05	0,05

(1) Superficie declarada admisible ajustada con la superficie comprometida.  
(2) Factor de penalización valorando el alcance para el tipo de compromiso.

Puede verificar la integridad de una copia de este documento mediante la lectura del código QR adjunto o mediante el acceso a la dirección <https://ws050.juntadeandalucia.es/verificarFirma> indicando el código de VERIFICACIÓN

FIRMADO POR	JUAN JOSE SOLER GARCIA	FECHA	03/07/2024	
	ROCIO GUIJARRO MILLAN			
VERIFICACIÓN	Pk2jmGCJWUB3686MPKY7GEXJCD3GC4	PÁGINA	1955/2334	



**INCIDENCIAS**

**INCIDENCIA DESCRIPCIÓN**

3790	Recinto declarado inactivo Ref:6841279 Recinto:04-059-034-00573-00003 Cultivo: - Ref:6841265 Recinto:04-099-017-00009-00012 Cultivo: -
100402	Recinto solicitado no forma parte de ningún organismo de control autorizado para la producción ecológica en Andalucía o fecha de inscripción posterior al plazo establecido ( Anexo I. Criterios de Subvencionabilidad. Orden 28 de marzo de 2023 ). Ref:6841279 Recinto:04-059-034-00573-00003 Cultivo:20000 BARBECHO TRADICIONAL-SIN VARIEDAD Secano Ref:6841258 Recinto:04-099-017-00009-00002 Cultivo:20000 BARBECHO TRADICIONAL-SIN VARIEDAD Secano Ref:6841260 Recinto:04-099-017-00009-00004 Cultivo:20000 BARBECHO TRADICIONAL-SIN VARIEDAD Secano Ref:6841265 Recinto:04-099-017-00009-00012 Cultivo:104024 ALMENDROS-MARCONA Secano Ref:6841269 Recinto:04-099-017-00009-00018 Cultivo:20000 BARBECHO TRADICIONAL-SIN VARIEDAD Secano
100406	Grupo de cultivo declarado en el recinto no coincide con el grupo de cultivo existente en el organismo de control autorizado para la producción ecológica en Andalucía ( Anexo I. Criterios de Subvencionabilidad. Orden 28 de marzo de 2023 ). Ref:6841279 Recinto:04-059-034-00573-00003 Cultivo:20000 BARBECHO TRADICIONAL-SIN VARIEDAD Secano Grupo de SIPEA:OLIVAR Ref:6841258 Recinto:04-099-017-00009-00002 Cultivo:20000 BARBECHO TRADICIONAL-SIN VARIEDAD Secano Grupo de SIPEA:OLIVAR Ref:6841260 Recinto:04-099-017-00009-00004 Cultivo:20000 BARBECHO TRADICIONAL-SIN VARIEDAD Secano Grupo de SIPEA:OLIVAR Ref:6841265 Recinto:04-099-017-00009-00012 Cultivo:104024 ALMENDROS-MARCONA Secano Grupo de SIPEA:OLIVAR Ref:6841269 Recinto:04-099-017-00009-00018 Cultivo:20000 BARBECHO TRADICIONAL-SIN VARIEDAD Secano Grupo de SIPEA:PASTOS ASOCIADOS
100424	Solicita recinto que no está comprometido para la operación. Ref:6841279 Recinto:04-059-034-00573-00003 Cultivo:20000 BARBECHO TRADICIONAL-SIN VARIEDAD Secano Ref:6841258 Recinto:04-099-017-00009-00002 Cultivo:20000 BARBECHO TRADICIONAL-SIN VARIEDAD Secano Ref:6841260 Recinto:04-099-017-00009-00004 Cultivo:20000 BARBECHO TRADICIONAL-SIN VARIEDAD Secano Ref:6841265 Recinto:04-099-017-00009-00012 Cultivo:104024 ALMENDROS-MARCONA Secano Ref:6841269 Recinto:04-099-017-00009-00018 Cultivo:20000 BARBECHO TRADICIONAL-SIN VARIEDAD Secano

(1) Superficie declarada admisible ajustada con la superficie comprometida.  
(2) Factor de penalización valorando el alcance para el tipo de compromiso.

Puede verificar la integridad de una copia de este documento mediante la lectura del código QR adjunto o mediante el acceso a la dirección <a href="https://ws050.juntadeandalucia.es/verificarFirma">https://ws050.juntadeandalucia.es/verificarFirma</a> indicando el código de VERIFICACIÓN				
FIRMADO POR	JUAN JOSE SOLER GARCIA	FECHA	03/07/2024	
	ROCIO GUIJARRO MILLAN			
VERIFICACIÓN	Pk2jmGCJWUB3686MPKY7GEXJCD3GC4	PÁGINA	1956/2334	





**APELLIDOS Y NOMBRE / RAZÓN SOCIAL**

RUIZ FERRIZ CB

**NIF**  
\*\*\*\*0023\*

**EXPEDIENTE**  
1221363

**ANUALIDAD DE PAGO**

1ª

**IMPORTES POR ANUALIDAD**

	2023	2024	2025	2026	2027
IMPORTE MÁXIMO SUBVENCIONABLE	16.234,36 €	16.234,36 €	16.234,36 €	16.234,36 €	16.234,36 €
IMPORTE MEDIO DE TRANSFERENCIA (€/ha)	279,57 €	279,57 €	279,57 €	279,57 €	279,57 €

**RESUMEN DE UNIDADES**

Cód	GRUPO DE PAGO	Sup. Dec. Admisible (ha)	Sup. Comprometida (ha)	Sup. ajustada compromiso (1) (ha)	% sobredec.	Sup. Propuesta (ha)	Importe Declarado	Importe Topado	Importe Propuesto	Importe tras sobredec.
429	OLIVAR	46,74		40,00	0,00	40,00	9.916,00	9.916,00	9.916,00	9.916,00
433	FRUTALES REGADÍO	18,07		18,07	0,00	18,07	6.318,36	6.318,36	6.318,36	6.318,36
<b>TOTAL</b>		64,81	58,07	58,07		58,07	16.234,36	16.234,36	16.234,36	16.234,36

**APLICACIÓN DE REDUCCIONES Y PENALIZACIONES**

GRUPO DE PAGO	Importe Calculado	Importe prerreduc. y compromisos	Criterios de subvencionabilidad y compromisos	Presentación tardía	Omisión declaración	Condicionalidad	IMPORTE (Euros) PROPUESTO
FRUTALES REGADÍO	6.318,36	6.318,36	0,00	0,00	0,00	0,00	6.318,36
OLIVAR	9.916,00	9.916,00	0,00	0,00	0,00	0,00	9.916,00
<b>TOTAL</b>	16.234,36	16.234,36					16.234,36

**RESUMEN DE PAGOS**

	IMPORTE ( Euros )			
	PROPUESTO	FEADER (Eje 2)	MAPA	CAPADR
PROPUESTO	16.234,36	13.799,21	1.592,59	842,56

**RECINTOS PROPUESTOS**

REF.	REFERENCIA SIGPAC	CULTIVO DESCRIPCIÓN CULTIVO	S/R G.PAGO	PEND. MEDIA (%)	SUP. DEC. ADMISIBLE (ha)	SUP. COMPROM. (ha)	SUP. AJUSTADA COMPR.(1) (ha)	SUP. CONV. SIGPAC (ha)	SUP. CERTIF. (ha)	SUP. CAMPO (ha)	SUP. CAMPO DETER. CULT. DECLARADO (ha)	SUP. DEC. REDUCIDA (ha)	SUP. PROPUESTA (ha)
-1544971	04-061-003-00026-147	101003 OLIVAR-ARBEQUINA	R 429	8,60	0,84	0,84	0,84	0,84	0,97			0,84	0,84
1700000006956225	04-061-002-00066-001	101003 OLIVAR-ARBEQUINA	R 429	5,70	1,37	1,37	1,37	1,37	1,37			1,37	1,37
1700000006956226	04-061-003-00026-008	101003 OLIVAR-ARBEQUINA	S 429	7,90	3,82	3,82	3,82	3,82	3,82			3,82	3,82
1700000006956227	04-061-003-00037-002	101027 OLIVAR-ARBOSANA	S 429	7,20	0,43	0,43	0,43	0,43	0,43			0,43	0,43
1700000006956232	04-061-003-00037-001	101027 OLIVAR-ARBOSANA	R 429	6,50	2,95	2,95	2,95	2,95	2,95			2,95	2,95
1700000006956234	04-061-003-00026-067	101003 OLIVAR-ARBEQUINA	R 429	7,90	1,52	1,52	1,52	1,52	2,64			1,52	1,52
1700000006956235	04-061-003-00026-064	101010 OLIVAR-PICUAL	S 429	9,30	0,42	0,42	0,42	0,42	0,42			0,42	0,42
1700000006956236	04-061-003-00026-044	101003 OLIVAR-ARBEQUINA	S 429	12,90	1,06	1,06	1,06	1,06	1,06			1,06	1,06
1700000006956237	04-061-003-00026-043	101010 OLIVAR-PICUAL	S 429	15,80	0,52	0,52	0,52	0,52	0,52			0,52	0,52
1700000006956238	04-061-003-00026-046	101007 OLIVAR-MANZANILLA	S 429	17,20	4,58	4,58	4,58	4,58	4,58			4,58	4,58
1700000006956239	04-061-003-00026-045	101003 OLIVAR-ARBEQUINA	S 429	7,20	6,51	6,51	6,51	6,51	6,51			6,51	6,51
1700000006956240	04-061-002-00066-006	101003 OLIVAR-ARBEQUINA	R 429	4,70	9,31	9,31	9,31	9,31	9,31			9,31	9,31
1700000006956241	04-061-003-00026-010	101003 OLIVAR-ARBEQUINA	S 429	11,50	1,86	1,86	1,86	1,86	1,86			1,86	1,86
1700000006956255	04-061-003-00026-069	101003 OLIVAR-ARBEQUINA	S 429	10,90	0,12	0,12	0,12	0,12	0,12			0,12	0,12
1700000006956256	04-061-002-00066-002	101010 OLIVAR-PICUAL	R 429	14,90	2,07	2,07	2,07	2,07	2,07			2,07	2,07
1700000006956257	04-061-003-00026-062	101003 OLIVAR-ARBEQUINA	S 429	11,60	1,27	1,27	1,27	1,27	1,27			1,27	1,27
1700000006956258	04-061-003-00026-063	101003 OLIVAR-ARBEQUINA	S 429	6,90	1,57	1,57	1,57	1,57	1,57			1,57	1,57
1700000006956265	04-061-003-00026-009	101010 OLIVAR-PICUAL	R 429	9,60	5,30	5,30	5,30	5,30	5,30			5,30	5,30
1700000006956266	04-061-007-00008-001	101010 OLIVAR-PICUAL	R 429	6,50	1,22	1,22	1,22	1,22	1,22			1,22	1,22
1700000006956267	04-061-003-00026-011	104007 ALMENDROS-COMUNA	R 433	10,10	8,34	8,34	8,34	8,34	9,25			8,34	8,34
1700000006956268	04-061-003-00026-077	104007 ALMENDROS-COMUNA	R 433	10,00	8,80	8,80	8,80	8,80	8,80			8,80	8,80
1700000006956270	04-061-007-00008-008	104007 ALMENDROS-COMUNA	R 433	10,20	0,93	0,93	0,93	0,93	0,93			0,93	0,93

**INCIDENCIAS**

**INCIDENCIA DESCRIPCIÓN**

100422 Recinto declarado por error para una operación de la 6503, que se ha corregido de oficio desmarcando la operación incorrecta, de acuerdo con la fecha de inscripción del recinto en la producción ecológica.  
 Ref:1700000006956265 Recinto:04-061-003-00026-00009 Cultivo:101010 OLIVAR-PICUAL Regadío  
 Ref:1700000006956266 Recinto:04-061-007-00008-00001 Cultivo:101010 OLIVAR-PICUAL Regadío

(1) Superficie declarada admisible ajustada con la superficie comprometida.  
 (2) Factor de penalización valorando el alcance para el tipo de compromiso.

Puede verificar la integridad de una copia de este documento mediante la lectura del código QR adjunto o mediante el acceso a la dirección <a href="https://ws050.juntadeandalucia.es/verificarFirma">https://ws050.juntadeandalucia.es/verificarFirma</a> indicando el código de VERIFICACIÓN					
FIRMADO POR	JUAN JOSE SOLER GARCIA		FECHA		03/07/2024
	ROCIO GUIJARRO MILLAN				
VERIFICACIÓN	Pk2jmGcJWUB3686MPKY7GEXJCD3GC4		PÁGINA		1957/2334



**APELLIDOS Y NOMBRE / RAZÓN SOCIAL** **NIF** **EXPEDIENTE** **ANUALIDAD DE PAGO**  
 RUIZ GUIRADO FRANCISCO \*\*\*\*1891\* 1188018 1ª

**IMPORTE POR ANUALIDAD**

	2023	2024	2025	2026	2027
IMPORTE MÁXIMO SUBVENCIONABLE	251,76 €	251,76 €	251,76 €	251,76 €	251,76 €
IMPORTE MEDIO DE TRANSFERENCIA (€/ha)	349,67 €	349,67 €	349,67 €	349,67 €	349,67 €

**RESUMEN DE UNIDADES**

Cód	GRUPO DE PAGO	Sup. Dec. Admisible (ha)	Sup. Comprometida (ha)	Sup. ajustada compromiso (1) (ha)	% sobredec.	Sup. Propuesta (ha)	Importe Declarado	Importe Topado	Importe Propuesto	Importe tras sobredec.
433	FRUTALES REGADÍO	0,72		0,72	0,00	0,72	251,76	251,76	251,76	251,76
<b>TOTAL</b>		0,72	0,72	0,72		0,72	251,76	251,76	251,76	251,76

**APLICACIÓN DE REDUCCIONES Y PENALIZACIONES**

GRUPO DE PAGO	Importe Calculado	Importe prereduc.	Importe subvencionabilidad y compromisos	Presentación tardía	Omisión declaración	Condicionalidad	IMPORTE (Euros) PROPUESTO
FRUTALES REGADÍO	251,76	251,76	0,00	0,00	0,00	0,00	251,76
<b>TOTAL</b>	251,76	251,76					251,76

**RESUMEN DE PAGOS**

	IMPORTE ( Euros )			
	PROPUESTO	FEADER (Eje 2)	MAPA	CAPADR
PROPUESTO	251,76	214,00	24,70	13,06

**RECINTOS PROPUESTOS**

REF.	REFERENCIA SIGPAC	CULTIVO	DESCRIPCIÓN CULTIVO	S/R	G.PAGO	PEND. MEDIA (%)	SUP. DEC. ADMISIBLE (ha)	SUP. COMPROM. (ha)	SUP. AJUSTADA COMPROM. (1) (ha)	SUP. CONV. SIGPAC (ha)	SUP. CERTIE. (ha)	SUP. CAMPO (ha)	SUP. CAMPO DETER. CULT. DECLARADO (ha)	SUP. DEC. REDUCIDA (ha)	SUP. PROPUESTA (ha)
-139150	04-081-015-00025-001	206235	NARANJO-CASTELLANA	R	433	3,30	0,14	0,14	0,14		0,14			0,14	0,14
1700000005377897	04-081-015-00007-001	206235	NARANJO-CASTELLANA	R	433	6,10	0,09	0,09	0,09		0,09			0,09	0,09
1700000005377899	04-081-015-00019-001	206235	NARANJO-CASTELLANA	R	433	2,70	0,13	0,13	0,13		0,13			0,13	0,13
1700000005377900	04-081-015-00037-001	206235	NARANJO-CASTELLANA	R	433	1,80	0,09	0,09	0,09		0,09			0,09	0,09
1700000005377901	04-081-015-00034-001	206235	NARANJO-CASTELLANA	R	433	35,20	0,02	0,02	0,02		0,02			0,02	0,02
1700000005377902	04-081-015-00035-001	206235	NARANJO-CASTELLANA	R	433	30,00	0,08	0,08	0,08		0,08			0,08	0,08
1700000005377904	04-081-015-00043-001	206235	NARANJO-CASTELLANA	R	433	36,10	0,17	0,17	0,17		0,17			0,17	0,17

**INCIDENCIAS**

**INCIDENCIA DESCRIPCIÓN**

- 100400 Recinto con cultivo, variedad, régimen de explotación o uso Sigpac no compatible con la operación solicitada ( Anexo IV.I Cultivos y variedades elegibles para las Intervenciones. Orden de 28 de marzo de 2023 ). Ref:1700000005377903 Recinto:04-081-015-00033-00003 Cultivo:206235 NARANJO-CASTELLANA Secano Uso:CI
- 100424 Solicita recinto que no está comprometido para la operación. Ref:1700000005377903 Recinto:04-081-015-00033-00003 Cultivo:206235 NARANJO-CASTELLANA Secano

(1) Superficie declarada admisible ajustada con la superficie comprometida.  
 (2) Factor de penalización valorando el alcance para el tipo de compromiso.

Puede verificar la integridad de una copia de este documento mediante la lectura del código QR adjunto o mediante el acceso a la dirección <https://ws050.juntadeandalucia.es/verificarFirma> indicando el código de VERIFICACIÓN

FIRMADO POR	JUAN JOSE SOLER GARCIA	FECHA	03/07/2024	
	ROCIO GUIJARRO MILLAN			
VERIFICACIÓN	Pk2jmGCJWUB3686MPKY7GEXJCD3GC4	PÁGINA	1958/2334	



**APELLIDOS Y NOMBRE / RAZÓN SOCIAL**

**NIF** \*\*\*\*\*5222\*      **EXPEDIENTE** 1123519      **ANUALIDAD DE PAGO** 1ª

**IMPORTES POR ANUALIDAD**

	2023	2024	2025	2026	2027
IMPORTE MÁXIMO SUBVENCIONABLE	185,32 €	185,32 €	185,32 €	185,32 €	185,32 €
IMPORTE MEDIO DE TRANSFERENCIA (€/ha)	349,66 €	349,66 €	349,66 €	349,66 €	349,66 €

**RESUMEN DE UNIDADES**

Cód	GRUPO DE PAGO	Sup. Dec. Admisible (ha)	Sup. Comprometida (ha)	Sup. ajustada compromiso (1) (ha)	% sobredec.	Sup. Propuesta (ha)	Importe Declarado	Importe Topado	Importe Propuesto	Importe tras sobredec.
433	FRUTALES REGADÍO	0,53		0,53	0,00	0,53	185,32	185,32	185,32	185,32
<b>TOTAL</b>		0,53	0,53	0,53		0,53	185,32	185,32	185,32	185,32

**APLICACIÓN DE REDUCCIONES Y PENALIZACIONES**

GRUPO DE PAGO	Importe Calculado	Importe prereduc.	Criterios de subvencionabilidad y compromisos	Presentación tardía	Omisión declaración	Condicionalidad	IMPORTE (Euros) PROPUESTO
FRUTALES REGADÍO	185,32	185,32	0,00	0,00	0,00	0,00	185,32
<b>TOTAL</b>	185,32	185,32					185,32

**RESUMEN DE PAGOS**

	IMPORTE (Euros)			
	PROPUESTO	FEADER (Eje 2)	MAPA	CAPADR
PROPUESTO	185,32	157,52	18,18	9,62

**RECINTOS PROPUESTOS**

REF.	REFERENCIA SIGPAC	CULTIVO	DESCRIPCIÓN CULTIVO	S/R	G.PAGO	PEND. MEDIA (%)	SUP. DEC. ADMISIBLE (ha)	SUP. COMPROM. (ha)	SUP. AJUSTADA COMPROM. (1) (ha)	SUP. CONV. SIGPAC (ha)	SUP. CERTIE. (ha)	SUP. CAMPO (ha)	SUP. CAMPO DETER. CULT. DECLARADO (ha)	SUP. DEC. REDUCIDA (ha)	SUP. PROPUESTA (ha)
1700000005377892	04-081-015-00008-001	206235	NARANJO-CASTELLANA	R	433	5,60	0,34	0,34	0,34		0,34			0,34	0,34
1700000005377893	04-081-015-00044-001	206235	NARANJO-CASTELLANA	R	433	18,20	0,19	0,19	0,19		0,19			0,19	0,19

(1) Superficie declarada admisible ajustada con la superficie comprometida.  
 (2) Factor de penalización valorando el alcance para el tipo de compromiso.

Puede verificar la integridad de una copia de este documento mediante la lectura del código QR adjunto o mediante el acceso a la dirección <https://ws050.juntadeandalucia.es/verificarFirma> indicando el código de VERIFICACIÓN

FIRMADO POR	JUAN JOSE SOLER GARCIA	FECHA	03/07/2024	
	ROCIO GUIJARRO MILLAN			
VERIFICACIÓN	Pk2jmGCJWUB3686MPKY7GEXJCD3GC4	PÁGINA	1959/2334	



**APELLIDOS Y NOMBRE / RAZÓN SOCIAL**

RUIZ HERNANDEZ JULIA

**NIF**  
\*\*\*3927\*

**EXPEDIENTE**  
1147929

**ANUALIDAD DE PAGO**

1ª

**IMPORTE POR ANUALIDAD**

	2023	2024	2025	2026	2027
IMPORTE MÁXIMO SUBVENCIONABLE	1.035,79 €	1.035,79 €	1.035,79 €	1.035,79 €	1.035,79 €
IMPORTE MEDIO DE TRANSFERENCIA (€/ha)	216,24 €	216,24 €	216,24 €	216,24 €	216,24 €

**RESUMEN DE UNIDADES**

Cód	GRUPO DE PAGO	Sup. Dec. Admisible (ha)	Sup. Comprometida (ha)	Sup. ajustada compromiso (1) (ha)	% sobredec.	Sup. Propuesta (ha)	Importe Declarado	Importe Topado	Importe Propuesto	Importe tras sobredec.
432	FRUTALES SECANO	4,79		4,79	0,00	4,79	1.035,79	1.035,79	1.035,79	1.035,79
<b>TOTAL</b>		4,79	4,79	4,79		4,79	1.035,79	1.035,79	1.035,79	1.035,79

**APLICACIÓN DE REDUCCIONES Y PENALIZACIONES**

GRUPO DE PAGO	Importe Calculado	Importe prereduc.	Criterios de subvencionabilidad y compromisos	Presentación tardía	Omisión declaración	Condicionalidad	IMPORTE (Euros) PROPUESTO
FRUTALES SECANO	1.035,79	1.035,79	0,00	0,00	0,00	0,00	1.035,79
<b>TOTAL</b>	1.035,79	1.035,79					1.035,79

**RESUMEN DE PAGOS**

	IMPORTE (Euros)			
	PROPUESTO	FEADER (Eje 2)	MAPA	CAPADR
PROPUESTO	1.035,79	880,42	101,61	53,76

**RECINTOS PROPUESTOS**

REF.	REFERENCIA SIGPAC	CULTIVO	DESCRIPCIÓN CULTIVO	S/R	G.PAGO	PEND. MEDIA (%)	SUP. DEC. ADMISIBLE (ha)	SUP. COMPROM. (ha)	SUP. AJUSTADA COMPR.(1) (ha)	SUP. CONV. SIGPAC (ha)	SUP. CERTIE. (ha)	SUP. CAMPO (ha)	SUP. CAMPO DETER. CULT. DECLARADO (ha)	SUP. DEC. REDUCIDA (ha)	SUP. PROPUESTA (ha)
5090225	04-099-044-00094-003	104007	ALMENDROS-COMUNA	S	432	27,90	1,87	1,87	1,87		1,87			1,87	1,87
5090231	04-099-044-00023-001	104007	ALMENDROS-COMUNA	S	432	12,40	2,16	2,16	2,16		2,16			2,16	2,16
5090269	04-099-044-00093-002	104007	ALMENDROS-COMUNA	S	432	27,40	0,76	0,76	0,76		0,76			0,76	0,76

(1) Superficie declarada admisible ajustada con la superficie comprometida.

(2) Factor de penalización valorando el alcance para el tipo de compromiso.

Puede verificar la integridad de una copia de este documento mediante la lectura del código QR adjunto o mediante el acceso a la dirección <https://ws050.juntadeandalucia.es/verificarFirma> indicando el código de VERIFICACIÓN

FIRMADO POR	JUAN JOSE SOLER GARCIA	FECHA	03/07/2024	
	ROCIO GUIJARRO MILLAN			
VERIFICACIÓN	Pk2jmGCJWUB3686MPKY7GEXJCD3GC4	PÁGINA	1960/2334	



**APELLIDOS Y NOMBRE / RAZÓN SOCIAL**

RUIZ LOPEZ ENRIQUE

**NIF**

\*\*\*3427\*

**EXPEDIENTE**

1216439

**ANUALIDAD DE PAGO**

1ª

**IMPORTE POR ANUALIDAD**

	2023	2024	2025	2026	2027
IMPORTE MÁXIMO SUBVENCIONABLE	13.719,84 €	13.719,84 €	13.719,84 €	13.719,84 €	13.719,84 €
IMPORTE MEDIO DE TRANSFERENCIA (€/ha)	164,70 €	164,70 €	164,70 €	164,70 €	164,70 €

**RESUMEN DE UNIDADES**

Cód	GRUPO DE PAGO	Sup. Dec. Admisible (ha)	Sup. Comprometida (ha)	Sup. ajustada compromiso (1) (ha)	% sobredec.	Sup. Propuesta (ha)	Importe Declarado	Importe Topado	Importe Propuesto	Importe tras sobredec.
426	HERBÁCEOS	33,54		33,54	0,00	33,54	5.070,24	5.070,24	5.070,24	5.070,24
432	FRUTALES SECANO	53,32		40,00	0,00	40,00	8.649,60	8.649,60	8.649,60	8.649,60
434	HERBÁCEOS NO ELEGIBLES	9,76		9,76	0,00	9,76	0,00	0,00	0,00	0,00
<b>TOTAL</b>		96,62	83,30	83,30		83,30	13.719,84	13.719,84	13.719,84	13.719,84

**APLICACIÓN DE REDUCCIONES Y PENALIZACIONES**

GRUPO DE PAGO	Importe Calculado	Importe prereduc.	Criterios de subvencionabilidad y compromisos	Presentación tardía	Omisión declaración	Condicionalidad	IMPORTE (Euros)
							PROPUESTO
FRUTALES SECANO	8.649,60	8.649,60	0,00	0,00	0,00	0,00	8.649,60
HERBÁCEOS	5.070,24	5.070,24	0,00	0,00	0,00	0,00	5.070,24
HERBÁCEOS NO ELEGIBLES	0,00	0,00	0,00	0,00	0,00	0,00	0,00
<b>TOTAL</b>	13.719,84	13.719,84					13.719,84

**RESUMEN DE PAGOS**

PROPUESTO	IMPORTE (Euros)			
	PROPUESTO	FEADER (Eje 2)	MAPA	CAPADR
	13.719,84	11.661,86	1.345,92	712,06

(1) Superficie declarada admisible ajustada con la superficie comprometida.  
(2) Factor de penalización valorando el alcance para el tipo de compromiso.

Puede verificar la integridad de una copia de este documento mediante la lectura del código QR adjunto o mediante el acceso a la dirección <https://ws050.juntadeandalucia.es/verificarFirma> indicando el código de VERIFICACIÓN

FIRMADO POR	JUAN JOSE SOLER GARCIA	FECHA	03/07/2024	
	ROCIO GUIJARRO MILLAN			
VERIFICACIÓN	Pk2jmGCJWUB3686MPKY7GEXJCD3GC4	PÁGINA	1961/2334	



**RECINTOS PROPUESTOS**

REF.	REFERENCIA SIGPAC	CULTIVO DESCRIPCIÓN CULTIVO	S/R G.PAGO	PEND. MEDIA (%)	SUP. DEC. ADMISIBLE (ha)	SUP. COMPROM. (ha)	SUP. AJUSTADA COMPR.(1) (ha)	SUP. CONV. SIGPAC (ha)	SUP. CERTIE. (ha)	SUP. CAMPO (ha)	SUP. CAMPO DETER. CULT. DECLARADO (ha)	SUP. DEC. REDUCIDA (ha)	SUP. PROPUESTA (ha)
-1525408	04-098-047-00041-001	8000 AVENA-SIN VARIEDAD	S 426	7,90	0,56	0,56	0,56		0,56			0,56	0,56
-515554	04-098-092-00124-005	1000 TRIGO BLANDO-SIN VARIEDAD	S 426	8,00	4,74	4,74	4,74		4,74			4,74	4,74
-515543	04-098-092-00124-005	1000 TRIGO BLANDO-SIN VARIEDAD	S 426	8,00	5,64	5,64	5,64		5,64			5,64	5,64
-121324	04-098-047-00041-001	8000 AVENA-SIN VARIEDAD	S 426	7,90	1,78	1,78	1,78		1,78			1,78	1,78
170000005905724	04-098-091-00034-001	1000 TRIGO BLANDO-SIN VARIEDAD	S 426	9,80	2,37	2,37	2,37		2,37			2,37	2,37
170000005905725	04-098-110-00039-002	1000 TRIGO BLANDO-SIN VARIEDAD	S 426	13,00	0,56	0,56	0,56		0,56			0,56	0,56
170000005905726	04-098-110-00040-001	1000 TRIGO BLANDO-SIN VARIEDAD	S 426	13,10	0,02	0,02	0,02		0,02			0,02	0,02
170000005905730	04-098-091-00036-002	1000 TRIGO BLANDO-SIN VARIEDAD	S 426	13,30	0,24	0,24	0,24		0,24			0,24	0,24
170000005905731	04-098-091-00035-001	1000 TRIGO BLANDO-SIN VARIEDAD	S 426	11,20	5,95	5,95	5,95		5,95			5,95	5,95
170000005905733	04-098-047-00041-001	8000 AVENA-SIN VARIEDAD	S 426	7,90	2,41	2,41	2,41		2,41			2,41	2,41
170000005905740	04-098-047-00036-002	52079 VEZA-MARIANNA	S 426	8,50	2,82	2,82	2,82		2,82			2,82	2,82
170000005905746	04-098-092-00054-001	8000 AVENA-SIN VARIEDAD	S 426	7,10	2,85	2,85	2,85		2,85			2,85	2,85
170000005905752	04-098-047-00033-002	8000 AVENA-SIN VARIEDAD	S 426	10,50	0,65	0,65	0,65		0,65			0,65	0,65
170000005972418	04-098-092-00070-001	1000 TRIGO BLANDO-SIN VARIEDAD	S 426	6,40	2,28	2,28	2,28		2,28			2,28	2,28
170000005972426	04-098-091-00023-001	1000 TRIGO BLANDO-SIN VARIEDAD	S 426	6,40	0,67	0,67	0,67		0,67			0,67	0,67
-1317478	04-098-035-00054-012	125000 FRUTOS DE CÁSCARA-SIN VARIEDAD	S 432	18,00	0,07	0,07	0,07		0,11			0,07	0,07
-516837	04-098-092-00103-007	104007 ALMENDROS-COMUNA	S 432	12,20	0,23	0,23	0,23		0,23			0,23	0,23
4159545	04-098-091-00047-001	104020 ALMENDROS-GUARA	S 432	9,10	2,33	2,33	2,33		2,33			2,33	2,33
4617233	04-098-092-00124-015	104020 ALMENDROS-GUARA	S 432	8,60	0,05	0,05	0,05		0,05			0,05	0,05
4617235	04-098-092-00124-014	104020 ALMENDROS-GUARA	S 432	16,00	0,19	0,19	0,19		0,19			0,19	0,19
4617236	04-098-092-00113-001	104007 ALMENDROS-COMUNA	S 432	3,60	5,27	5,27	5,27		5,27			5,27	5,27
4617237	04-098-092-00151-001	104007 ALMENDROS-COMUNA	S 432	8,90	0,27	0,27	0,27		0,27			0,27	0,27
4617239	04-098-092-00121-009	104020 ALMENDROS-GUARA	S 432	6,20	0,13	0,13	0,13		0,13			0,13	0,13
170000005905748	04-098-092-00119-002	104007 ALMENDROS-COMUNA	S 432	10,00	1,34	1,34	1,34		1,34			1,34	1,34
170000005905756	04-098-032-00004-001	104024 ALMENDROS-MARCONA	S 432	24,20	0,56	0,56	0,56		0,56			0,56	0,56
170000005905757	04-098-092-00120-001	104020 ALMENDROS-GUARA	S 432	9,50	0,42	0,42	0,42		0,42			0,42	0,42
170000005905758	04-098-092-00124-012	104020 ALMENDROS-GUARA	S 432	11,40	1,76	1,76	1,76		1,76			1,76	1,76
170000005905759	04-098-035-00044-001	104020 ALMENDROS-GUARA	S 432	11,30	1,19	1,19	1,19		1,19			1,19	1,19
170000005905760	04-098-035-00047-001	104024 ALMENDROS-MARCONA	S 432	11,10	0,28	0,28	0,28		0,28			0,28	0,28
170000005905761	04-098-035-00054-003	104024 ALMENDROS-MARCONA	S 432	15,60	4,63	4,63	4,63		4,63			4,63	4,63
170000005905762	04-098-091-00015-002	104020 ALMENDROS-GUARA	S 432	7,90	4,67	4,67	4,67		4,67			4,67	4,67
170000005905764	04-098-035-00054-007	104024 ALMENDROS-MARCONA	S 432	19,40	3,84	3,84	3,84		3,84			3,84	3,84
170000005972419	04-098-092-00105-003	104007 ALMENDROS-COMUNA	S 432	13,00	0,85	0,85	0,85		0,85			0,85	0,85
170000005972420	04-098-092-00110-001	104007 ALMENDROS-COMUNA	S 432	5,60	0,98	0,98	0,98		0,98			0,98	0,98
170000005972422	04-098-092-00112-001	104007 ALMENDROS-COMUNA	S 432	4,30	0,06	0,06	0,06		0,06			0,06	0,06
170000005972424	04-098-092-00105-002	104007 ALMENDROS-COMUNA	S 432	16,50	0,04	0,04	0,04		0,04			0,04	0,04
170000005972425	04-098-092-00111-002	104007 ALMENDROS-COMUNA	S 432	9,80	0,30	0,30	0,30		0,30			0,30	0,30
170000005972427	04-098-032-00005-001	104024 ALMENDROS-MARCONA	S 432	23,70	1,56	1,56	1,56		1,56			1,56	1,56
170000005972428	04-098-092-00154-001	104020 ALMENDROS-GUARA	S 432	3,70	0,65	0,65	0,65		0,65			0,65	0,65
170000005972429	04-098-092-00095-002	104020 ALMENDROS-GUARA	S 432	7,70	4,04	4,04	4,04		4,04			4,04	4,04
170000005972430	04-098-092-00108-003	104020 ALMENDROS-GUARA	S 432	8,00	4,94	4,89	4,89		4,94			4,89	4,89
170000005972431	04-098-033-00020-001	104020 ALMENDROS-GUARA	S 432	21,40	0,53	0,53	0,53		0,53			0,53	0,53
170000005972432	04-098-035-00049-001	104024 ALMENDROS-MARCONA	S 432	11,70	4,57	4,57	4,57		4,57			4,57	4,57
170000005972433	04-098-035-00045-002	104024 ALMENDROS-MARCONA	S 432	12,80	1,40	1,40	1,40		1,40			1,40	1,40
170000005972434	04-098-092-00121-001	104020 ALMENDROS-GUARA	S 432	8,40	1,73	1,73	1,73		1,73			1,73	1,73
170000005972435	04-098-092-00114-001	104020 ALMENDROS-GUARA	S 432	5,00	0,37	0,37	0,37		0,37			0,37	0,37
170000005972436	04-098-092-00109-001	104020 ALMENDROS-GUARA	S 432	4,50	1,15	1,13	1,13		1,15			1,13	1,13
170000005972437	04-098-091-00020-001	104020 ALMENDROS-GUARA	S 432	7,10	1,16	1,16	1,16		1,16			1,16	1,16
170000005972438	04-098-083-00081-001	104024 ALMENDROS-MARCONA	S 432	10,80	0,23	0,23	0,23		0,23			0,23	0,23
170000005972439	04-098-033-00017-003	104020 ALMENDROS-GUARA	S 432	18,50	1,37	1,37	1,37		1,37			1,37	1,37
170000005972441	04-098-091-00021-001	104020 ALMENDROS-GUARA	S 432	5,60	0,16	0,16	0,16		0,16			0,16	0,16
170000005905745	04-098-092-00053-001	20000 BARBECHO TRADICIONAL-SIN VARIEDAD	S 434	8,30	3,38	3,38	3,38		3,38			3,38	3,38
170000005905753	04-098-092-00142-001	20000 BARBECHO TRADICIONAL-SIN VARIEDAD	S 434	4,70	6,38	6,38	6,38		6,38			6,38	6,38

**INCIDENCIAS**

**INCIDENCIA DESCRIPCIÓN**

- 4272 Verifica que las líneas de declaración de las Solicitudes Únicas no tienen solapes con la capa de Retroactividad Gráfica (ambas de la misma campaña) a nivel de expediente/línea de declaración gráfica de la solicitud.  
 Ref:170000005972430 Recinto:04-098-092-00108-00003 Cultivo: - Agregado de la referencia del recinto.:0 Zona de la referencia del recinto.:0 Superficie solapada.:0,05 Id. Incid.:95943830  
 Ref:170000005972436 Recinto:04-098-092-00109-00001 Cultivo: - Agregado de la referencia del recinto.:0 Zona de la referencia del recinto.:0 Superficie solapada.:0,02 Id. Incid.:95943831

(1) Superficie declarada admisible ajustada con la superficie comprometida.  
 (2) Factor de penalización valorando el alcance para el tipo de compromiso.

Puede verificar la integridad de una copia de este documento mediante la lectura del código QR adjunto o mediante el acceso a la dirección <a href="https://ws050.juntadeandalucia.es/verificarFirma">https://ws050.juntadeandalucia.es/verificarFirma</a> indicando el código de VERIFICACIÓN					
FIRMADO POR	JUAN JOSE SOLER GARCIA		FECHA		03/07/2024
	ROCIO GUIJARRO MILLAN				
VERIFICACIÓN	Pk2jmGcJWUB3686MPKY7GEXJCD3GC4		PÁGINA	1962/2334	

**APELLIDOS Y NOMBRE / RAZÓN SOCIAL**

RUIZ LOPEZ FRANCISCO

**NIF**

\*\*\*4009\*

**EXPEDIENTE**

1032905

**ANUALIDAD DE PAGO**

1ª

**IMPORTE POR ANUALIDAD**

	2023	2024	2025	2026	2027
IMPORTE MÁXIMO SUBVENCIONABLE	702,82 €	702,82 €	702,82 €	702,82 €	702,82 €
IMPORTE MEDIO DE TRANSFERENCIA (€/ha)	349,66 €	349,66 €	349,66 €	349,66 €	349,66 €

**RESUMEN DE UNIDADES**

Cód	GRUPO DE PAGO	Sup. Dec. Admisible (ha)	Sup. Comprometida (ha)	Sup. ajustada compromiso (I) (ha)	% sobredec.	Sup. Propuesta (ha)	Importe Declarado	Importe Topado	Importe Propuesto	Importe tras sobredec.
433	FRUTALES REGADÍO	2,04		2,01	0,00	2,01	702,82	702,82	702,82	702,82
<b>TOTAL</b>		2,04	2,01	2,01		2,01	702,82	702,82	702,82	702,82

**APLICACIÓN DE REDUCCIONES Y PENALIZACIONES**

GRUPO DE PAGO	Importe Calculado	Importe prereduc.	Criterios de subvencionabilidad y compromisos	Presentación tardía	Omisión declaración	Condicionality	IMPORTE (Euros) PROPUESTO
FRUTALES REGADÍO	702,82	702,82	0,00	0,00	0,00	0,00	702,82
<b>TOTAL</b>	702,82	702,82					702,82

**RESUMEN DE PAGOS**

	IMPORTE (Euros)			
	PROPUESTO	FEADER (Eje 2)	MAPA	CAPADR
PROPUESTO	702,82	597,40	68,95	36,47

**RECINTOS PROPUESTOS**

REF.	REFERENCIA SIGPAC	CULTIVO DESCRIPCIÓN CULTIVO	S/R G.PAGO	PEND. MEDIA (%)	SUP. DEC. ADMISIBLE (ha)	SUP. COMPROM. (ha)	SUP. AJUSTADA COMPROM. (I) (ha)	SUP. CONV. SIGPAC (ha)	SUP. CERTIE (ha)	SUP. CAMPO (ha)	SUP. CAMPO DETER. CULT. DECLARADO (ha)	SUP. DEC. REDUCIDA (ha)	SUP. PROPUESTA (ha)
1700000003492983	04-047-021-00422-001	209200 MANDARINO-MANDARINO COMÚN	R 433	2,60	0,42	0,42	0,42		0,42			0,42	0,42
1700000003492986	04-047-022-00136-002	209200 MANDARINO-MANDARINO COMÚN	R 433	6,10	0,15	0,15	0,15		0,15			0,15	0,15
1700000003492987	04-047-022-00136-002	206235 NARANJO-CASTELLANA	R 433	6,10	1,35	1,32	1,32		1,35			1,32	1,32
1700000003492988	04-047-022-00219-015	206235 NARANJO-CASTELLANA	R 433	14,20	0,12	0,12	0,12		0,12			0,12	0,12

**INCIDENCIAS****INCIDENCIA DESCRIPCIÓN**

4272 Verifica que las líneas de declaración de las Solicitudes Únicas no tienen solapes con la capa de Retroactividad Gráfica (ambas de la misma campaña) a nivel de expediente/línea de declaración gráfica de la solicitud.  
 Ref:1700000003492987 Recinto:04-047-022-00136-00002 Cultivo: - Agregado de la referencia del recinto.:0 Zona de la referencia del recinto.:0 Superficie solapada.:0,03 Id. Incid.:95938512

(1) Superficie declarada admisible ajustada con la superficie comprometida.  
 (2) Factor de penalización valorando el alcance para el tipo de compromiso.

Puede verificar la integridad de una copia de este documento mediante la lectura del código QR adjunto o mediante el acceso a la dirección <https://ws050.juntadeandalucia.es/verificarFirma> indicando el código de VERIFICACIÓN

FIRMADO POR	JUAN JOSE SOLER GARCIA	FECHA	03/07/2024	
	ROCIO GUIJARRO MILLAN			
VERIFICACIÓN	Pk2jmGCJWUB3686MPKY7GEXJCD3GC4	PÁGINA	1963/2334	



**APELLIDOS Y NOMBRE / RAZÓN SOCIAL** **NIF** **EXPEDIENTE** **ANUALIDAD DE PAGO**  
 RUIZ MARTINEZ MARIA \*\*\*\*7700\* 1086791 1ª

**IMPORTE POR ANUALIDAD**

	2023	2024	2025	2026	2027
IMPORTE MÁXIMO SUBVENCIONABLE	3.877,18 €	3.877,18 €	3.877,18 €	3.877,18 €	3.877,18 €
IMPORTE MEDIO DE TRANSFERENCIA (€/ha)	216,24 €	216,24 €	216,24 €	216,24 €	216,24 €

**RESUMEN DE UNIDADES**

Cód	GRUPO DE PAGO	Sup. Dec. Admisible (ha)	Sup. Comprometida (ha)	Sup. ajustada compromiso (I) (ha)	% sobredec.	Sup. Propuesta (ha)	Importe Declarado	Importe Topado	Importe Propuesto	Importe tras sobredec.
432	FRUTALES SECANO	17,93		17,93	0,00	17,93	3.877,18	3.877,18	3.877,18	3.877,18
<b>TOTAL</b>		17,93	17,93	17,93		17,93	3.877,18	3.877,18	3.877,18	3.877,18

**APLICACIÓN DE REDUCCIONES Y PENALIZACIONES**

GRUPO DE PAGO	Importe Calculado	Importe prerreduc.	Criterios de subvencionabilidad y compromisos	Presentación tardía	Omisión declaración	Condicionalidad	IMPORTE (Euros) PROPUESTO
FRUTALES SECANO	3.877,18	3.877,18	0,00	0,00	0,00	0,00	3.877,18
<b>TOTAL</b>	3.877,18	3.877,18					3.877,18

**RESUMEN DE PAGOS**

	IMPORTE (Euros)			
	PROPUESTO	FEADER (Eje 2)	MAPA	CAPADR
PROPUESTO	3.877,18	3.295,60	380,35	201,23

**RECINTOS PROPUESTOS**

REF.	REFERENCIA SIGPAC	CULTIVO DESCRIPCIÓN CULTIVO	S/R	G.PAGO	PEND. MEDIA (%)	SUP. DEC. ADMISIBLE (ha)	SUP. COMPROM. (ha)	SUP. AJUSTADA COMPROM. (I) (ha)	SUP. CONV. SIGPAC (ha)	SUP. CERTIE. (ha)	SUP. CAMPO (ha)	SUP. CAMPO DETER. CULT. DECLARADO (ha)	SUP. DEC. REDUCIDA (ha)	SUP. PROPUESTA (ha)
-1525177	04-098-108-00312-032	104020 ALMENDROS-GUARA	S	432	16,90	0,35	0,35	0,35		0,35			0,35	0,35
1700000002690803	04-098-108-00312-025	104020 ALMENDROS-GUARA	S	432	14,00	4,76	4,76	4,76		4,76			4,76	4,76
1700000002690807	04-098-108-00290-001	104020 ALMENDROS-GUARA	S	432	11,70	0,81	0,81	0,81		0,81			0,81	0,81
1700000002690815	04-098-108-00298-001	104008 ALMENDROS-CONSTANTI	S	432	11,10	0,57	0,57	0,57		0,57			0,57	0,57
1700000002690816	04-098-108-00311-005	104020 ALMENDROS-GUARA	S	432	15,60	0,26	0,26	0,26		0,26			0,26	0,26
1700000002690817	04-098-108-00299-001	104008 ALMENDROS-CONSTANTI	S	432	6,30	1,27	1,27	1,27		1,27			1,27	1,27
1700000002690818	04-098-108-00312-001	104020 ALMENDROS-GUARA	S	432	17,90	0,49	0,49	0,49		0,49			0,49	0,49
1700000002690819	04-098-108-00312-014	104020 ALMENDROS-GUARA	S	432	15,00	0,35	0,35	0,35		0,35			0,35	0,35
1700000002690820	04-098-108-00312-024	104008 ALMENDROS-CONSTANTI	S	432	11,80	1,07	1,07	1,07		1,07			1,07	1,07
1700000002690823	04-098-108-00312-015	104020 ALMENDROS-GUARA	S	432	20,40	0,32	0,32	0,32		0,32			0,32	0,32
1700000002690824	04-098-108-00312-018	104008 ALMENDROS-CONSTANTI	S	432	11,30	4,36	4,36	4,36		4,36			4,36	4,36
1700000002690826	04-098-108-00312-031	104020 ALMENDROS-GUARA	S	432	14,60	0,31	0,31	0,31		0,31			0,31	0,31
1700000002690827	04-098-109-00363-003	104020 ALMENDROS-GUARA	S	432	13,40	0,96	0,96	0,96		0,96			0,96	0,96
1700000002690828	04-098-109-00364-001	104020 ALMENDROS-GUARA	S	432	16,70	0,11	0,11	0,11		0,11			0,11	0,11
1700000002690829	04-098-109-00372-003	104020 ALMENDROS-GUARA	S	432	10,60	0,25	0,25	0,25		0,25			0,25	0,25
1700000002690830	04-098-108-00292-002	104020 ALMENDROS-GUARA	S	432	12,20	1,69	1,69	1,69		1,69			1,69	1,69

(1) Superficie declarada admisible ajustada con la superficie comprometida.  
 (2) Factor de penalización valorando el alcance para el tipo de compromiso.

Puede verificar la integridad de una copia de este documento mediante la lectura del código QR adjunto o mediante el acceso a la dirección <https://ws050.juntadeandalucia.es/verificarFirma> indicando el código de VERIFICACIÓN

FIRMADO POR	JUAN JOSE SOLER GARCIA	FECHA	03/07/2024	
	ROCIO GUIJARRO MILLAN			
VERIFICACIÓN	Pk2jmGCJWUB3686MPKY7GEXJCD3GC4	PÁGINA	1964/2334	





**APELLIDOS Y NOMBRE / RAZÓN SOCIAL**

RUIZ MENDEZ MARIA DEL CARMEN

**NIF**

\*\*\*\*1731\*

**EXPEDIENTE**

1270127

**ANUALIDAD DE PAGO**

1ª

**IMPORTE POR ANUALIDAD**

	2023	2024	2025	2026	2027
IMPORTE MÁXIMO SUBVENCIONABLE	1.355,82 €	1.355,82 €	1.355,82 €	1.355,82 €	1.355,82 €
IMPORTE MEDIO DE TRANSFERENCIA (€/ha)	216,24 €	216,24 €	216,24 €	216,24 €	216,24 €

**RESUMEN DE UNIDADES**

Cód	GRUPO DE PAGO	Sup. Dec. Admisible (ha)	Sup. Comprometida (ha)	Sup. ajustada compromiso (I) (ha)	% sobredec.	Sup. Propuesta (ha)	Importe Declarado	Importe Topado	Importe Propuesto	Importe tras sobredec.
432	FRUTALES SECANO	6,27		6,27	0,00	6,27	1.355,82	1.355,82	1.355,82	1.355,82
<b>TOTAL</b>		6,27	6,27	6,27		6,27	1.355,82	1.355,82	1.355,82	1.355,82

**APLICACIÓN DE REDUCCIONES Y PENALIZACIONES**

GRUPO DE PAGO	Importe Calculado	Importe prereduc.	Criterios de subvencionabilidad y compromisos	Presentación tardía	Omisión declaración	Condicionalidad	IMPORTE (Euros) PROPUESTO
FRUTALES SECANO	1.355,82	1.355,82	0,00	0,00	0,00	0,00	1.355,82
<b>TOTAL</b>	1.355,82	1.355,82					1.355,82

**RESUMEN DE PAGOS**

	IMPORTE (Euros)			
	PROPUESTO	FEADER (Eje 2)	MAPA	CAPADR
PROPUESTO	1.355,82	1.152,45	133,01	70,36

**RECINTOS PROPUESTOS**

REF.	REFERENCIA SIGPAC	CULTIVO	DESCRIPCIÓN CULTIVO	S/R	G.PAGO	PEND. MEDIA (%)	SUP. DEC. ADMISIBLE (ha)	SUP. COMPROM. (ha)	SUP. AJUSTADA COMPR.(I) (ha)	SUP. CONV. SIGPAC (ha)	SUP. CERTIE. (ha)	SUP. CAMPO (ha)	SUP. CAMPO DETER. CULT. DECLARADO (ha)	SUP. DEC. REDUCIDA (ha)	SUP. PROPUESTA (ha)
1700000007124148	04-053-013-00004-001	104007	ALMENDROS-COMUNA	S	432	5,20	3,87	3,87	3,87		3,87			3,87	3,87
1700000007124153	04-053-013-00006-001	104007	ALMENDROS-COMUNA	S	432	4,40	1,25	1,25	1,25		1,25			1,25	1,25
1700000007124155	04-053-013-00005-002	104007	ALMENDROS-COMUNA	S	432	4,60	0,07	0,07	0,07		0,07			0,07	0,07
1700000007124157	04-053-013-00005-001	104007	ALMENDROS-COMUNA	S	432	5,20	1,08	1,08	1,08		1,08			1,08	1,08

(1) Superficie declarada admisible ajustada con la superficie comprometida.  
 (2) Factor de penalización valorando el alcance para el tipo de compromiso.

Puede verificar la integridad de una copia de este documento mediante la lectura del código QR adjunto o mediante el acceso a la dirección <https://ws050.juntadeandalucia.es/verificarFirma> indicando el código de VERIFICACIÓN

FIRMADO POR	JUAN JOSE SOLER GARCIA	FECHA	03/07/2024	
	ROCIO GUIJARRO MILLAN			
VERIFICACIÓN	Pk2jmGCJWUB3686MPKY7GEXJCD3GC4	PÁGINA	1965/2334	



**APELLIDOS Y NOMBRE / RAZÓN SOCIAL**

RUIZ PARRA RAMON

**NIF**  
\*\*\*\*8323\*

**EXPEDIENTE**  
1181121

**ANUALIDAD DE PAGO**  
1ª

**IMPORTE POR ANUALIDAD**

	2023	2024	2025	2026	2027
IMPORTE MÁXIMO SUBVENCIONABLE	2.153,91 €	2.153,91 €	2.153,91 €	2.153,91 €	2.153,91 €
IMPORTE MEDIO DE TRANSFERENCIA (€/ha)	349,66 €	349,66 €	349,66 €	349,66 €	349,66 €

**RESUMEN DE UNIDADES**

Cód	GRUPO DE PAGO	Sup. Dec. Admisible (ha)	Sup. Comprometida (ha)	Sup. ajustada compromiso (I) (ha)	% sobredec.	Sup. Propuesta (ha)	Importe Declarado	Importe Topado	Importe Propuesto	Importe tras sobredec.
433	FRUTALES REGADÍO	6,16		6,16	0,00	6,16	2.153,91	2.153,91	2.153,91	2.153,91
<b>TOTAL</b>		6,16	6,16	6,16		6,16	2.153,91	2.153,91	2.153,91	2.153,91

**APLICACIÓN DE REDUCCIONES Y PENALIZACIONES**

GRUPO DE PAGO	Importe Calculado	Importe prerreduc.	Criterios de subvencionabilidad y compromisos	Presentación tardía	Omisión declaración	Condicionabilidad	IMPORTE (Euros) PROPUESTO
FRUTALES REGADÍO	2.153,91	2.153,91	0,00	0,00	0,00	0,00	2.153,91
<b>TOTAL</b>	2.153,91	2.153,91					2.153,91

**RESUMEN DE PAGOS**

	IMPORTE (Euros)			
	PROPUESTO	FEADER (Eje 2)	MAPA	CAPADR
PROPUESTO	2.153,91	1.830,82	211,30	111,79

**RECINTOS PROPUESTOS**

REF.	REFERENCIA SIGPAC	CULTIVO	DESCRIPCIÓN CULTIVO	S/R	G.PAGO	PEND. MEDIA (t/ha)	SUP. DEC. ADMISIBLE (ha)	SUP. COMPROM. (ha)	SUP. AJUSTADA COMPROM. (I) (ha)	SUP. CONV. SIGPAC (ha)	SUP. CERTIF. (ha)	SUP. CAMPO (ha)	SUP. CAMPO DETER. CULT. DECLARADO (ha)	SUP. DEC. REDUCIDA (ha)	SUP. PROPUESTA (ha)
-1446215	04-053-023-00147-001	206001	NARANJO-LANE LATE	R	433	9,20	0,12	0,12	0,12		0,12			0,12	0,12
1700000006116480	04-053-023-00717-012	206269	NARANJO-N.NAVEL LATE	R	433	4,30	0,08	0,08	0,08		0,08			0,08	0,08
1700000006116481	04-053-023-00717-020	206269	NARANJO-N.NAVEL LATE	R	433	1,50	0,04	0,04	0,04		0,04			0,04	0,04
1700000006116482	04-053-023-00475-001	206269	NARANJO-N.NAVEL LATE	R	433	3,10	0,54	0,54	0,54		0,54			0,54	0,54
1700000006116483	04-053-023-00476-003	206004	NARANJO-NAVELINA	R	433	2,80	1,82	1,82	1,82		1,82			1,82	1,82
1700000006116484	04-053-023-00460-004	206269	NARANJO-N.NAVEL LATE	R	433	2,00	0,97	0,97	0,97		0,97			0,97	0,97
1700000006116485	04-053-023-00460-005	206269	NARANJO-N.NAVEL LATE	R	433	2,30	0,39	0,39	0,39		0,39			0,39	0,39
1700000006116487	04-053-023-00148-005	206001	NARANJO-LANE LATE	R	433	8,00	0,76	0,76	0,76		0,76			0,76	0,76
1700000006116488	04-053-022-00071-001	206001	NARANJO-LANE LATE	R	433	21,60	0,56	0,56	0,56		0,56			0,56	0,56
1700000006116489	04-053-022-00072-001	206001	NARANJO-LANE LATE	R	433	22,80	0,27	0,27	0,27		0,27			0,27	0,27
1700000006116490	04-053-022-00070-001	206001	NARANJO-LANE LATE	R	433	18,80	0,31	0,31	0,31		0,31			0,31	0,31
1700000006116491	04-053-022-00081-001	206001	NARANJO-LANE LATE	R	433	21,50	0,27	0,27	0,27		0,27			0,27	0,27
1700000006116499	04-053-023-00717-023	206269	NARANJO-N.NAVEL LATE	R	433	13,10	0,03	0,03	0,03		0,03			0,03	0,03

**INCIDENCIAS**

**INCIDENCIA DESCRIPCIÓN**

- 100400 Recinto con cultivo, variedad, régimen de explotación o uso Sigpac no compatible con la operación solicitada ( Anexo IV.I Cultivos y variedades elegibles para las Intervenciones. Orden de 28 de marzo de 2023 ).  
Ref:1700000006116496 Recinto:04-053-023-00717-00017 Cultivo:101194 OLIVAR-LECHIN DE GRANADA Regadío Uso:TA
- 100402 Recinto solicitado no forma parte de ningún organismo de control autorizado para la producción ecológica en Andalucía o fecha de inscripción posterior al plazo establecido ( Anexo I. Criterios de Subvencionabilidad. Orden 28 de marzo de 2023 ).  
Ref:-974335 Recinto:04-053-023-00717-00028 Cultivo:279000 ESPÁRRAGOS-SIN VARIEDAD Regadío
- 100406 Grupo de cultivo declarado en el recinto no coincide con el grupo de cultivo existente en el organismo de control autorizado para la producción ecológica en Andalucía ( Anexo I. Criterios de Subvencionabilidad. Orden 28 de marzo de 2023 ).  
Ref:-974335 Recinto:04-053-023-00717-00028 Cultivo:279000 ESPÁRRAGOS-SIN VARIEDAD Regadío Grupo de SIPEA: HERBACEOS
- 100424 Solicita recinto que no está comprometido para la operación.  
Ref:1700000006116496 Recinto:04-053-023-00717-00017 Cultivo:101194 OLIVAR-LECHIN DE GRANADA Regadío  
Ref:-974335 Recinto:04-053-023-00717-00028 Cultivo:279000 ESPÁRRAGOS-SIN VARIEDAD Regadío

(1) Superficie declarada admisible ajustada con la superficie comprometida.  
(2) Factor de penalización valorando el alcance para el tipo de compromiso.

Puede verificar la integridad de una copia de este documento mediante la lectura del código QR adjunto o mediante el acceso a la dirección <https://ws050.juntadeandalucia.es/verificarFirma> indicando el código de VERIFICACIÓN

FIRMADO POR	JUAN JOSE SOLER GARCIA	FECHA	03/07/2024
	ROCIO GUIJARRO MILLAN		
VERIFICACIÓN	Pk2jmGCJWUB3686MPKY7GEXJCD3GC4	PÁGINA	1966/2334





**APELLIDOS Y NOMBRE / RAZÓN SOCIAL**

RUIZ VALVERDE ANDRES

**NIF**

\*\*\*\*7930\*

**EXPEDIENTE**

1237040

**ANUALIDAD DE PAGO**

1ª

**IMPORTE POR ANUALIDAD**

	2023	2024	2025	2026	2027
IMPORTE MÁXIMO SUBVENCIONABLE	1.884,67 €	1.884,67 €	1.884,67 €	1.884,67 €	1.884,67 €
IMPORTE MEDIO DE TRANSFERENCIA (€/ha)	349,66 €	349,66 €	349,66 €	349,66 €	349,66 €

**RESUMEN DE UNIDADES**

Cód	GRUPO DE PAGO	Sup. Dec. Admisible (ha)	Sup. Comprometida (ha)	Sup. ajustada compromiso (1) (ha)	% sobredec.	Sup. Propuesta (ha)	Importe Declarado	Importe Topado	Importe Propuesto	Importe tras sobredec.
433	FRUTALES REGADÍO	5,40		5,39	0,00	5,39	1.884,67	1.884,67	1.884,67	1.884,67
<b>TOTAL</b>		5,40	5,39	5,39		5,39	1.884,67	1.884,67	1.884,67	1.884,67

**APLICACIÓN DE REDUCCIONES Y PENALIZACIONES**

GRUPO DE PAGO	Importe Calculado	Importe prerreduc.	Criterios de subvencionabilidad y compromisos	Presentación tardía	Omisión declaración	Condicionabilidad	IMPORTE (Euros) PROPUESTO
FRUTALES REGADÍO	1.884,67	1.884,67	0,00	0,00	0,00	0,00	1.884,67
<b>TOTAL</b>	1.884,67	1.884,67					1.884,67

**RESUMEN DE PAGOS**

	IMPORTE (Euros)			
	PROPUESTO	FEADER (Eje 2)	MAPA	CAPADR
PROPUESTO	1.884,67	1.601,97	184,89	97,81

**RECINTOS PROPUESTOS**

REF.	REFERENCIA SIGPAC	CULTIVO DESCRIPCIÓN CULTIVO	S/R	G.PAGO	PEND. MEDIA (%)	SUP. DEC. ADMISIBLE (ha)	SUP. COMPROM. (ha)	SUP. AJUSTADA COMPROM. (1) (ha)	SUP. CONV. SIGPAC (ha)	SUP. CERTIE (ha)	SUP. CAMPO (ha)	SUP. CAMPO DETER. CULT. DECLARADO (ha)	SUP. DEC. REDUCIDA (ha)	SUP. PROPUESTA (ha)
-185832	04-081-012-00059-004	206308 NARANJO-VALENCIA LATE	R	433	8,20	0,02	0,02	0,02		0,02			0,02	0,02
-185831	04-081-012-00050-003	206205 NARANJO-CHISLETT SUMMER NAVEL	R	433	14,50	0,06	0,06	0,06		0,06			0,06	0,06
1700000004688430	04-081-012-00048-001	206205 NARANJO-CHISLETT SUMMER NAVEL	R	433	16,70	0,24	0,24	0,24		0,24			0,24	0,24
1700000004688431	04-081-012-00060-001	206308 NARANJO-VALENCIA LATE	R	433	5,70	0,31	0,31	0,31		0,31			0,31	0,31
1700000004688434	04-081-012-00049-001	206205 NARANJO-CHISLETT SUMMER NAVEL	R	433	2,00	0,35	0,35	0,35		0,35			0,35	0,35
1700000004688435	04-081-012-00050-002	206205 NARANJO-CHISLETT SUMMER NAVEL	R	433	2,60	0,57	0,57	0,57		0,57			0,57	0,57
1700000004688436	04-081-012-00058-001	206205 NARANJO-CHISLETT SUMMER NAVEL	R	433	12,60	0,08	0,08	0,08		0,08			0,08	0,08
1700000004688437	04-081-012-00059-001	206308 NARANJO-VALENCIA LATE	R	433	1,50	2,19	2,19	2,19		2,19			2,19	2,19
1700000004688438	04-081-012-00049-002	206205 NARANJO-CHISLETT SUMMER NAVEL	R	433	1,40	1,58	1,57	1,57		1,57			1,57	1,57

**INCIDENCIAS**

**INCIDENCIA DESCRIPCIÓN**

- 100421 Recinto declarado por error para una operación de la 6503, que se ha corregido de oficio marcando la operación correcta, de acuerdo con la fecha de inscripción del recinto en la producción ecológica.  
 Ref:1700000004688430 Recinto:04-081-012-00048-00001 Cultivo:206205 NARANJO-CHISLETT SUMMER NAVEL Regadío  
 Ref:1700000004688434 Recinto:04-081-012-00049-00001 Cultivo:206205 NARANJO-CHISLETT SUMMER NAVEL Regadío  
 Ref:1700000004688438 Recinto:04-081-012-00049-00002 Cultivo:206205 NARANJO-CHISLETT SUMMER NAVEL Regadío  
 Ref:1700000004688435 Recinto:04-081-012-00050-00002 Cultivo:206205 NARANJO-CHISLETT SUMMER NAVEL Regadío  
 Ref:-185831 Recinto:04-081-012-00050-00003 Cultivo:206205 NARANJO-CHISLETT SUMMER NAVEL Regadío  
 Ref:1700000004688436 Recinto:04-081-012-00058-00001 Cultivo:206205 NARANJO-CHISLETT SUMMER NAVEL Regadío  
 Ref:1700000004688437 Recinto:04-081-012-00059-00001 Cultivo:206308 NARANJO-VALENCIA LATE Regadío  
 Ref:-185832 Recinto:04-081-012-00059-00004 Cultivo:206308 NARANJO-VALENCIA LATE Regadío  
 Ref:1700000004688431 Recinto:04-081-012-00060-00001 Cultivo:206308 NARANJO-VALENCIA LATE Regadío

(1) Superficie declarada admisible ajustada con la superficie comprometida.  
 (2) Factor de penalización valorando el alcance para el tipo de compromiso.

Puede verificar la integridad de una copia de este documento mediante la lectura del código QR adjunto o mediante el acceso a la dirección <a href="https://ws050.juntadeandalucia.es/verificarFirma">https://ws050.juntadeandalucia.es/verificarFirma</a> indicando el código de VERIFICACIÓN				
FIRMADO POR	JUAN JOSE SOLER GARCIA	FECHA	03/07/2024	
	ROCIO GUIJARRO MILLAN			
VERIFICACIÓN	Pk2jmGCJWUB3686MPKY7GEXJCD3GC4	PÁGINA	1967/2334	



**APELLIDOS Y NOMBRE / RAZÓN SOCIAL**

RUZAFÁ ANDREO JOSE

**NIF**  
\*\*\*\*7798\*

**EXPEDIENTE**  
1189869

**ANUALIDAD DE PAGO**  
1ª

**IMPORTE POR ANUALIDAD**

	2023	2024	2025	2026	2027
IMPORTE MÁXIMO SUBVENCIONABLE	1.321,23 €	1.321,23 €	1.321,23 €	1.321,23 €	1.321,23 €
IMPORTE MEDIO DE TRANSFERENCIA (€/ha)	216,24 €	216,24 €	216,24 €	216,24 €	216,24 €

**RESUMEN DE UNIDADES**

Cód	GRUPO DE PAGO	Sup. Dec. Admisible (ha)	Sup. Comprometida (ha)	Sup. ajustada compromiso (1) (ha)	% sobredec.	Sup. Propuesta (ha)	Importe Declarado	Importe Topado	Importe Propuesto	Importe tras sobredec.
432	FRUTALES SECANO	6,11		6,11	0,00	6,11	1.321,23	1.321,23	1.321,23	1.321,23
<b>TOTAL</b>		6,11	6,11	6,11		6,11	1.321,23	1.321,23	1.321,23	1.321,23

**APLICACIÓN DE REDUCCIONES Y PENALIZACIONES**

GRUPO DE PAGO	Importe Calculado	Importe prereduc.	Criterios de subvencionabilidad y compromisos	Presentación tardía	Omisión declaración	Condicionabilidad	IMPORTE (Euros) PROPUESTO
FRUTALES SECANO	1.321,23	1.321,23	0,00	0,00	0,00	0,00	1.321,23
<b>TOTAL</b>	1.321,23	1.321,23					1.321,23

**RESUMEN DE PAGOS**

	IMPORTE ( Euros )			
	PROPUESTO	FEADER (Eje 2)	MAPA	CAPADR
PROPUESTO	1.321,23	1.123,05	129,61	68,57

**RECINTOS PROPUESTOS**

REF.	REFERENCIA SIGPAC	CULTIVO	DESCRIPCIÓN CULTIVO	S/R	G.PAGO	PEND. MEDIA (%)	SUP. DEC. ADMISIBLE (ha)	SUP. COMPROM. (ha)	SUP. AJUSTADA COMPROM. (1) (ha)	SUP. CONV. SIGPAC (ha)	SUP. CERTIE (ha)	SUP. CAMPO (ha)	SUP. CAMPO DETER. CULT. DECLARADO (ha)	SUP. DEC. REDUCIDA (ha)	SUP. PROPUESTA (ha)
1700000004847104	04-063-013-00003-001	104020	ALMENDROS-GUARA	S	432	8,90	4,04	4,04	4,04		4,04			4,04	4,04
1700000004847105	04-063-013-00168-001	104020	ALMENDROS-GUARA	S	432	10,50	1,65	1,65	1,65		1,65			1,65	1,65
1700000004847106	04-063-013-00051-001	104020	ALMENDROS-GUARA	S	432	9,30	0,42	0,42	0,42		0,42			0,42	0,42

(1) Superficie declarada admisible ajustada con la superficie comprometida.  
(2) Factor de penalización valorando el alcance para el tipo de compromiso.

Puede verificar la integridad de una copia de este documento mediante la lectura del código QR adjunto o mediante el acceso a la dirección <https://ws050.juntadeandalucia.es/verificarFirma> indicando el código de VERIFICACIÓN

FIRMADO POR	JUAN JOSE SOLER GARCIA	FECHA	03/07/2024	
	ROCIO GUIJARRO MILLAN			
VERIFICACIÓN	Pk2jmGCJWUB3686MPKY7GEXJCD3GC4	PÁGINA	1968/2334	



**APELLIDOS Y NOMBRE / RAZÓN SOCIAL**  
RUZAFÁ MARTINEZ MARIA RAMONA

**NIF**  
\*\*\*\*2899\*

**EXPEDIENTE**  
1191014

**ANUALIDAD DE PAGO**  
1ª

**IMPORTE POR ANUALIDAD**

	2023	2024	2025	2026	2027
IMPORTE MÁXIMO SUBVENCIONABLE	1.273,65 €	1.273,65 €	1.273,65 €	1.273,65 €	1.273,65 €
IMPORTE MEDIO DE TRANSFERENCIA (€/ha)	216,24 €	216,24 €	216,24 €	216,24 €	216,24 €

**RESUMEN DE UNIDADES**

Cód	GRUPO DE PAGO	Sup. Dec. Admisible (ha)	Sup. Comprometida (ha)	Sup. ajustada compromiso (I) (ha)	% sobredec.	Sup. Propuesta (ha)	Importe Declarado	Importe Topado	Importe Propuesto	Importe tras sobredec.
432	FRUTALES SECANO	5,89		5,89	0,00	5,89	1.273,65	1.273,65	1.273,65	1.273,65
<b>TOTAL</b>		5,89	5,89	5,89		5,89	1.273,65	1.273,65	1.273,65	1.273,65

**APLICACIÓN DE REDUCCIONES Y PENALIZACIONES**

GRUPO DE PAGO	Importe Calculado	Importe prereduc.	Criterios de subvencionabilidad y compromisos	Presentación tardía	Omisión declaración	Condicionality	IMPORTE (Euros) PROPUESTO
FRUTALES SECANO	1.273,65	1.273,65	0,00	0,00	0,00	0,00	1.273,65
<b>TOTAL</b>	1.273,65	1.273,65					1.273,65

**RESUMEN DE PAGOS**

	IMPORTE ( Euros )			
	PROPUESTO	FEADER (Eje 2)	MAPA	CAPADR
PROPUESTO	1.273,65	1.082,60	124,95	66,10

**RECINTOS PROPUESTOS**

REF.	REFERENCIA SIGPAC	CULTIVO DESCRIPCIÓN CULTIVO	S/R	G.PAGO	PEND. MEDIA (%)	SUP. DEC. ADMISIBLE (ha)	SUP. COMPROM. (ha)	SUP. AJUSTADA COMPROM. (I) (ha)	SUP. CONV. SIGPAC (ha)	SUP. CERTIE (ha)	SUP. CAMPO (ha)	SUP. CAMPO DETER. CULT. DECLARADO (ha)	SUP. DEC. REDUCIDA (ha)	SUP. PROPUESTA (ha)
-140931	04-063-013-00018-004	104020 ALMENDROS-GUARA	S	432	6,70	0,71	0,71	0,71		0,71			0,71	0,71
1700000004592743	04-063-013-00018-001	104024 ALMENDROS-MARCONA	S	432	10,70	3,55	3,55	3,55		3,55			3,55	3,55
1700000004592744	04-063-013-00109-002	104014 ALMENDROS-FERRAGNES	S	432	5,60	1,63	1,63	1,63		1,63			1,63	1,63

(1) Superficie declarada admisible ajustada con la superficie comprometida.  
(2) Factor de penalización valorando el alcance para el tipo de compromiso.

Puede verificar la integridad de una copia de este documento mediante la lectura del código QR adjunto o mediante el acceso a la dirección <https://ws050.juntadeandalucia.es/verificarFirma> indicando el código de VERIFICACIÓN

FIRMADO POR	JUAN JOSE SOLER GARCIA	FECHA	03/07/2024	
	ROCIO GUIJARRO MILLAN			
VERIFICACIÓN	Pk2jmGCJWUB3686MPKY7GEXJCD3GC4	PÁGINA	1969/2334	



**APELLIDOS Y NOMBRE / RAZÓN SOCIAL**  
**SAAVEDRA MANZANO GLORIA TRINIDAD**  
**IMPORTE POR ANUALIDAD**

**NIF**  
 \*\*\*\*0522\*

**EXPEDIENTE**  
 1060452

**ANUALIDAD DE PAGO**  
 1ª

	2023	2024	2025	2026	2027
<b>IMPORTE MÁXIMO SUBVENCIONABLE</b>	8.288,48 €	8.288,48 €	8.288,48 €	8.288,48 €	8.288,48 €
<b>IMPORTE MEDIO DE TRANSFERENCIA (€/ha)</b>	216,24 €	216,24 €	216,24 €	216,24 €	216,24 €

**RESUMEN DE UNIDADES**

Cód	GRUPO DE PAGO	Sup. Dec. Admisible (ha)	Sup. Comprometida (ha)	Sup. ajustada compromiso (I) (ha)	% sobredec.	Sup. Propuesta (ha)	Importe Declarado	Importe Topado	Importe Propuesto	Importe tras sobredec.
432	FRUTALES SECANO	38,33		38,33	0,00	38,33	8.288,48	8.288,48	8.288,48	8.288,48
<b>TOTAL</b>		38,33	38,33	38,33		38,33	8.288,48	8.288,48	8.288,48	8.288,48

**APLICACIÓN DE REDUCCIONES Y PENALIZACIONES**

GRUPO DE PAGO	Importe Calculado	Importe prerreduc.	Criterios de subvencionabilidad y compromisos	Presentación tardía	Omisión declaración	Condicionalidad	IMPORTE (Euros) PROPUESTO
FRUTALES SECANO	8.288,48	8.288,48	0,00	0,00	0,00	0,00	8.288,48
<b>TOTAL</b>	8.288,48	8.288,48					8.288,48

**RESUMEN DE PAGOS**

	IMPORTE (Euros)			
	PROPUESTO	PROPUESTO (Eje 2)	MAPA	CAPADR
	8.288,48	7.045,21	813,10	430,17

**RECINTOS PROPUESTOS**

REF.	REFERENCIA SIGPAC	CULTIVO	DESCRIPCIÓN CULTIVO	S/R	G.PAGO	PEND. MEDIA (%)	SUP. DEC. ADMISIBLE (ha)	SUP. COMPROM. (ha)	SUP. AJUSTADA COMPROM. (I) (ha)	SUP. CONV. SIGPAC (ha)	SUP. CERTIF. (ha)	SUP. CAMPO (ha)	SUP. CAMPO DETER. CULT. DECLARADO (ha)	SUP. DEC. REDUCIDA (ha)	SUP. PROPUESTA (ha)
-1508187	04-099-029-00039-013	104020	ALMENDROS-GUARA	S	432	14,70	6,47	6,47	6,47		6,47			6,47	6,47
1700000004728434	04-099-050-00275-001	104024	ALMENDROS-MARCONA	S	432	13,00	7,20	7,20	7,20		7,20			7,20	7,20
1700000004728435	04-099-050-00276-001	104024	ALMENDROS-MARCONA	S	432	13,10	3,92	3,92	3,92		3,92			3,92	3,92
1700000004728436	04-099-050-00276-002	104024	ALMENDROS-MARCONA	S	432	13,60	0,85	0,85	0,85		0,85			0,85	0,85
1700000004728437	04-099-050-00274-001	104020	ALMENDROS-GUARA	S	432	13,00	0,72	0,72	0,72		0,72			0,72	0,72
1700000004728438	04-099-029-00040-004	104020	ALMENDROS-GUARA	S	432	16,70	0,25	0,25	0,25		0,25			0,25	0,25
1700000004728439	04-099-029-00051-001	104020	ALMENDROS-GUARA	S	432	10,70	6,83	6,83	6,83		6,83			6,83	6,83
1700000004728440	04-099-029-00039-036	104020	ALMENDROS-GUARA	S	432	18,70	0,03	0,03	0,03		0,03			0,03	0,03
1700000004728441	04-099-029-00040-002	104020	ALMENDROS-GUARA	S	432	17,50	0,69	0,69	0,69		0,69			0,69	0,69
1700000004728442	04-099-029-00039-022	104020	ALMENDROS-GUARA	S	432	11,40	0,14	0,14	0,14		0,14			0,14	0,14
1700000004728443	04-099-029-00039-015	104020	ALMENDROS-GUARA	S	432	17,60	0,36	0,36	0,36		0,36			0,36	0,36
1700000004728444	04-099-029-00039-027	104020	ALMENDROS-GUARA	S	432	18,50	0,16	0,16	0,16		0,16			0,16	0,16
1700000004728445	04-099-029-00039-024	104020	ALMENDROS-GUARA	S	432	11,20	0,33	0,33	0,33		0,33			0,33	0,33
1700000004728446	04-099-029-00039-004	104020	ALMENDROS-GUARA	S	432	21,60	0,14	0,14	0,14		0,14			0,14	0,14
1700000004728447	04-099-029-00039-013	104020	ALMENDROS-GUARA	S	432	14,70	7,38	7,38	7,38		7,38			7,38	7,38
1700000004728448	04-099-029-00039-009	104020	ALMENDROS-GUARA	S	432	15,90	2,86	2,86	2,86		2,86			2,86	2,86

(1) Superficie declarada admisible ajustada con la superficie comprometida.  
 (2) Factor de penalización valorando el alcance para el tipo de compromiso.

Puede verificar la integridad de una copia de este documento mediante la lectura del código QR adjunto o mediante el acceso a la dirección <https://ws050.juntadeandalucia.es/verificarFirma> indicando el código de VERIFICACIÓN

FIRMADO POR	JUAN JOSE SOLER GARCIA	FECHA	03/07/2024	
	ROCIO GUIJARRO MILLAN			
VERIFICACIÓN	Pk2jmGCJWUB3686MPKY7GEXJCD3GC4	PÁGINA	1970/2334	



**APELLIDOS Y NOMBRE / RAZÓN SOCIAL**

SABIR MINA

**NIF**  
\*\*\*\*8036\*

**EXPEDIENTE**  
1278850

**ANUALIDAD DE PAGO**

1ª

**IMPORTE POR ANUALIDAD**

	2023	2024	2025	2026	2027
IMPORTE MÁXIMO SUBVENCIONABLE	414,92 €	414,92 €	414,92 €	414,92 €	414,92 €
IMPORTE MEDIO DE TRANSFERENCIA (€/ha)	253,00 €	253,00 €	253,00 €	253,00 €	253,00 €

**RESUMEN DE UNIDADES**

Cód	GRUPO DE PAGO	Sup. Dec. Admisible (ha)	Sup. Comprometida (ha)	Sup. ajustada compromiso (I) (ha)	% sobredec.	Sup. Propuesta (ha)	Importe Declarado	Importe Topado	Importe Propuesto	Importe tras sobredec.
430	HORTÍCOLAS	1,64		1,64	0,00	1,64	414,92	414,92	414,92	414,92
<b>TOTAL</b>		1,64	1,64	1,64		1,64	414,92	414,92	414,92	414,92

**APLICACIÓN DE REDUCCIONES Y PENALIZACIONES**

GRUPO DE PAGO	Importe Calculado	Importe prereduc.	Criterios de subvencionabilidad y compromisos	Presentación tardía	Omisión declaración	Condicionality	IMPORTE (Euros) PROPUESTO
HORTÍCOLAS	414,92		0,00	0,00	0,00	0,00	414,92
<b>TOTAL</b>	414,92	414,92					414,92

**RESUMEN DE PAGOS**

	IMPORTE ( Euros )			
	PROPUESTO	FEADER (Eje 2)	MAPA	CAPADR
PROPUESTO	414,92	352,68	40,70	21,54

**RECINTOS PROPUESTOS**

REF.	REFERENCIA SIGPAC	CULTIVO	DESCRIPCIÓN CULTIVO	S/R	G.PAGO	PEND. MEDIA (%)	SUP. DEC. ADMISIBLE (ha)	SUP. COMPROM. (ha)	SUP. AJUSTADA COMPR.(I) (ha)	SUP. CONV. SIGPAC (ha)	SUP. CERTIE. (ha)	SUP. CAMPO (ha)	SUP. CAMPO DETER. CULT. DECLARADO (ha)	SUP. DEC. REDUCIDA (ha)	SUP. PROPUESTA (ha)
6849255	04-091-007-00012-001	163000	CALABACÍN-SIN VARIEDAD	R	430	1,70	0,76	0,76	0,76		0,76			0,76	0,76
6849260	04-091-007-00013-001	163000	CALABACÍN-SIN VARIEDAD	R	430	1,60	0,33	0,33	0,33		0,33			0,33	0,33
6849262	04-091-007-00013-004	163000	CALABACÍN-SIN VARIEDAD	R	430	1,50	0,29	0,29	0,29		0,29			0,29	0,29
6849266	04-091-007-00014-001	163000	CALABACÍN-SIN VARIEDAD	R	430	2,90	0,26	0,26	0,26		0,26			0,26	0,26

**INCIDENCIAS**

**INCIDENCIA DESCRIPCIÓN**

- 8227 Línea de declaración monitorizada en la que no ha habido respuesta por parte del productor y, por tanto, sin Juicio Experto de campo.  
Ref:6849258 Recinto:04-091-007-00012-00002 Cultivo:163000 CALABACÍN-SIN VARIEDAD
- 100424 Solicita recinto que no está comprometido para la operación.  
Ref:6849258 Recinto:04-091-007-00012-00002 Cultivo:163000 CALABACÍN-SIN VARIEDAD Regadío

(1) Superficie declarada admisible ajustada con la superficie comprometida.  
(2) Factor de penalización valorando el alcance para el tipo de compromiso.

Puede verificar la integridad de una copia de este documento mediante la lectura del código QR adjunto o mediante el acceso a la dirección <a href="https://ws050.juntadeandalucia.es/verificarFirma">https://ws050.juntadeandalucia.es/verificarFirma</a> indicando el código de VERIFICACIÓN					
FIRMADO POR	JUAN JOSE SOLER GARCIA		FECHA		03/07/2024
	ROCIO GUIJARRO MILLAN				
VERIFICACIÓN	Pk2jmGCJWUB3686MPKY7GEXJCD3GC4		PÁGINA		1971/2334



**APELLIDOS Y NOMBRE / RAZÓN SOCIAL**

SAEZ LOPEZ ANA MARIA

**NIF**  
\*\*\*6445\*

**EXPEDIENTE**  
1044019

**ANUALIDAD DE PAGO**  
1ª

**IMPORTE POR ANUALIDAD**

	2023	2024	2025	2026	2027
IMPORTE MÁXIMO SUBVENCIONABLE	5.079,34 €	5.079,34 €	5.079,34 €	5.079,34 €	5.079,34 €
IMPORTE MEDIO DE TRANSFERENCIA (€/ha)	218,18 €	218,18 €	218,18 €	218,18 €	218,18 €

**RESUMEN DE UNIDADES**

Cód	GRUPO DE PAGO	Sup. Dec. Admisible (ha)	Sup. Comprometida (ha)	Sup. ajustada compromiso (1) (ha)	% sobredec.	Sup. Propuesta (ha)	Importe Declarado	Importe Topado	Importe Propuesto	Importe tras sobredec.
429	OLIVAR	1,43		1,43	0,00	1,43	354,50	354,50	354,50	354,50
432	FRUTALES SECANO	21,87		21,85	0,00	21,85	4.724,84	4.724,84	4.724,84	4.724,84
<b>TOTAL</b>		23,30	23,28	23,28		23,28	5.079,34	5.079,34	5.079,34	5.079,34

**APLICACIÓN DE REDUCCIONES Y PENALIZACIONES**

GRUPO DE PAGO	Importe Calculado	Importe prereduc.	Criterios de subvencionabilidad y compromisos	Presentación tardía	Omisión declaración	Condicionalidad	IMPORTE (Euros)
							PROPUESTO
FRUTALES SECANO	4.724,84	4.724,84	0,00	0,00	0,00	0,00	4.724,84
OLIVAR	354,50	354,50	0,00	0,00	0,00	0,00	354,50
<b>TOTAL</b>	5.079,34	5.079,34					5.079,34

**RESUMEN DE PAGOS**

PROPUESTO	IMPORTE ( Euros )			
	PROPUESTO	FEADER (Eje 2)	MAPA	CAPADR
PROPUESTO	5.079,34	4.317,44	498,29	263,61

(1) Superficie declarada admisible ajustada con la superficie comprometida.  
(2) Factor de penalización valorando el alcance para el tipo de compromiso.

Puede verificar la integridad de una copia de este documento mediante la lectura del código QR adjunto o mediante el acceso a la dirección <https://ws050.juntadeandalucia.es/verificarFirma> indicando el código de VERIFICACIÓN

FIRMADO POR	JUAN JOSE SOLER GARCIA	FECHA	03/07/2024	
	ROCIO GUIJARRO MILLAN			
VERIFICACIÓN	Pk2jmGCJWUB3686MPKY7GEXJCD3GC4	PÁGINA	1972/2334	





**RECINTOS PROPUESTOS**

REF.	REFERENCIA SIGPAC	CULTIVO DESCRIPCIÓN CULTIVO	S/R	G/PAGO	PEND. MEDIA (%)	SUP. DEC. ADMISIBLE (ha)	SUP. COMPROM. (ha)	SUP. AJUSTADA COMPR.(1) (ha)	SUP. CONV. SIGPAC (ha)	SUP. CERTIF. (ha)	SUP. CAMPO (ha)	SUP. CAMPO DETER. CULT. DECLARADO (ha)	SUP. DEC. REDUCIDA (ha)	SUP. PROPUESTA (ha)
170000002705186	04-006-019-00115-062	101194 OLIVAR-LECHIN DE GRANADA	S	429	9,80	0,24	0,24	0,24		0,24			0,24	0,24
170000002705671	04-006-009-00358-006	101194 OLIVAR-LECHIN DE GRANADA	S	429	28,70	0,01	0,01	0,01		0,01			0,01	0,01
170000002705672	04-006-009-00358-008	101194 OLIVAR-LECHIN DE GRANADA	S	429	12,50	0,04	0,04	0,04		0,04			0,04	0,04
170000002705673	04-006-019-00115-029	101194 OLIVAR-LECHIN DE GRANADA	S	429	7,00	0,04	0,04	0,04		0,04			0,04	0,04
170000002705674	04-006-019-00115-028	101194 OLIVAR-LECHIN DE GRANADA	S	429	17,90	0,03	0,03	0,03		0,03			0,03	0,03
170000002705675	04-006-019-00115-031	101194 OLIVAR-LECHIN DE GRANADA	S	429	30,40	0,03	0,03	0,03		0,03			0,03	0,03
170000002705676	04-006-019-00115-030	101194 OLIVAR-LECHIN DE GRANADA	S	429	21,10	0,04	0,04	0,04		0,04			0,04	0,04
170000002705677	04-006-019-00115-025	101194 OLIVAR-LECHIN DE GRANADA	S	429	12,20	0,03	0,03	0,03		0,03			0,03	0,03
170000002705678	04-006-019-00115-024	101194 OLIVAR-LECHIN DE GRANADA	S	429	13,70	0,04	0,04	0,04		0,04			0,04	0,04
170000002705679	04-006-019-00115-027	101194 OLIVAR-LECHIN DE GRANADA	S	429	29,90	0,03	0,03	0,03		0,03			0,03	0,03
170000002705680	04-006-019-00115-026	101194 OLIVAR-LECHIN DE GRANADA	S	429	20,50	0,03	0,03	0,03		0,03			0,03	0,03
170000002705681	04-006-019-00115-063	101194 OLIVAR-LECHIN DE GRANADA	S	429	18,20	0,10	0,10	0,10		0,10			0,10	0,10
170000002705682	04-006-019-00115-061	101194 OLIVAR-LECHIN DE GRANADA	S	429	6,60	0,16	0,16	0,16		0,16			0,16	0,16
170000002705683	04-006-019-00115-060	101194 OLIVAR-LECHIN DE GRANADA	S	429	24,90	0,13	0,13	0,13		0,13			0,13	0,13
170000002705684	04-006-019-00115-059	101194 OLIVAR-LECHIN DE GRANADA	S	429	7,30	0,13	0,13	0,13		0,13			0,13	0,13
170000002705685	04-006-019-00115-064	101194 OLIVAR-LECHIN DE GRANADA	S	429	13,10	0,07	0,07	0,07		0,07			0,07	0,07
170000002705686	04-006-019-00115-054	101194 OLIVAR-LECHIN DE GRANADA	S	429	5,40	0,01	0,01	0,01		0,01			0,01	0,01
170000002705687	04-006-019-00115-053	101194 OLIVAR-LECHIN DE GRANADA	S	429	4,80	0,01	0,01	0,01		0,01			0,01	0,01
170000002705688	04-006-019-00115-033	101194 OLIVAR-LECHIN DE GRANADA	S	429	23,20	0,06	0,06	0,06		0,06			0,06	0,06
170000002705689	04-006-019-00115-032	101194 OLIVAR-LECHIN DE GRANADA	S	429	12,80	0,05	0,05	0,05		0,05			0,05	0,05
170000002705690	04-006-019-00115-058	101194 OLIVAR-LECHIN DE GRANADA	S	429	20,70	0,09	0,09	0,09		0,09			0,09	0,09
170000002705691	04-006-019-00115-057	101194 OLIVAR-LECHIN DE GRANADA	S	429	10,60	0,02	0,02	0,02		0,02			0,02	0,02
170000002705692	04-006-019-00115-056	101194 OLIVAR-LECHIN DE GRANADA	S	429	10,20	0,02	0,02	0,02		0,02			0,02	0,02
170000002705693	04-006-019-00115-055	101194 OLIVAR-LECHIN DE GRANADA	S	429	31,20	0,02	0,02	0,02		0,02			0,02	0,02
-697672	04-089-011-90008-008	104024 ALMENDROS-MARCONA	S	432	6,50	0,06	0,06	0,06		0,06			0,06	0,06
-697668	04-089-011-90008-004	104024 ALMENDROS-MARCONA	S	432	11,80	0,08	0,08	0,08		0,08			0,08	0,08
-697650	04-089-011-00432-006	104024 ALMENDROS-MARCONA	S	432	11,20	0,56	0,56	0,56		0,56			0,56	0,56
-697649	04-089-011-00431-026	104024 ALMENDROS-MARCONA	S	432	11,80	0,10	0,10	0,10		0,10			0,10	0,10
-697648	04-089-011-00431-021	104024 ALMENDROS-MARCONA	S	432	11,50	0,19	0,19	0,19		0,19			0,19	0,19
-697647	04-089-011-00431-018	104024 ALMENDROS-MARCONA	S	432	13,40	0,46	0,46	0,46		0,46			0,46	0,46
170000002705191	04-006-009-00357-002	104024 ALMENDROS-MARCONA	S	432	23,10	1,79	1,79	1,79		1,79			1,79	1,79
170000002705192	04-006-009-00358-010	104024 ALMENDROS-MARCONA	S	432	27,00	6,18	6,18	6,18		6,18			6,18	6,18
170000002705193	04-006-019-00115-014	104024 ALMENDROS-MARCONA	S	432	17,20	0,17	0,17	0,17		0,17			0,17	0,17
170000002705194	04-006-019-00115-016	104024 ALMENDROS-MARCONA	S	432	14,20	0,20	0,20	0,20		0,20			0,20	0,20
170000002705195	04-006-019-00115-017	104024 ALMENDROS-MARCONA	S	432	16,60	0,56	0,56	0,56		0,56			0,56	0,56
170000002705196	04-006-019-00115-018	104024 ALMENDROS-MARCONA	S	432	20,80	0,47	0,47	0,47		0,47			0,47	0,47
170000002705197	04-006-009-00357-015	104024 ALMENDROS-MARCONA	S	432	25,10	0,04	0,04	0,04		0,04			0,04	0,04
170000002705198	04-006-019-00115-011	104024 ALMENDROS-MARCONA	S	432	11,20	0,08	0,08	0,08		0,08			0,08	0,08
170000002705199	04-006-019-00115-012	104024 ALMENDROS-MARCONA	S	432	18,10	0,11	0,11	0,11		0,11			0,11	0,11
170000002705200	04-006-019-00115-013	104024 ALMENDROS-MARCONA	S	432	23,40	0,15	0,15	0,15		0,15			0,15	0,15
170000002705201	04-006-019-00115-023	104024 ALMENDROS-MARCONA	S	432	19,80	2,35	2,35	2,35		2,35			2,35	2,35
170000002705202	04-006-019-00115-105	104024 ALMENDROS-MARCONA	S	432	15,10	0,02	0,02	0,02		0,02			0,02	0,02
170000002705203	04-006-028-00261-001	104024 ALMENDROS-MARCONA	S	432	5,60	1,05	1,05	1,05		1,05			1,05	1,05
170000002705205	04-006-019-00115-019	104024 ALMENDROS-MARCONA	S	432	15,60	0,36	0,36	0,36		0,36			0,36	0,36
170000002705206	04-006-019-00115-020	104024 ALMENDROS-MARCONA	S	432	22,90	0,68	0,68	0,68		0,68			0,68	0,68
170000002705207	04-006-019-00115-021	104024 ALMENDROS-MARCONA	S	432	13,40	0,50	0,50	0,50		0,50			0,50	0,50
170000002705208	04-006-019-00115-022	104024 ALMENDROS-MARCONA	S	432	6,40	0,88	0,88	0,88		0,88			0,88	0,88
170000002705210	04-089-013-00027-001	104024 ALMENDROS-MARCONA	S	432	22,50	1,40	1,40	1,40		1,40			1,40	1,40
170000002705211	04-089-013-00011-003	104024 ALMENDROS-MARCONA	S	432	28,00	2,06	2,06	2,06		2,06			2,06	2,06
170000002705214	04-006-009-00357-013	104024 ALMENDROS-MARCONA	S	432	22,10	0,07	0,07	0,07		0,07			0,07	0,07
170000002705215	04-089-013-00056-001	104024 ALMENDROS-MARCONA	S	432	20,30	1,28	1,28	1,28		1,28			1,28	1,28

**INCIDENCIAS**

**INCIDENCIA DESCRIPCIÓN**

- 4272 Verifica que las líneas de declaración de las Solicitudes Únicas no tienen solapes con la capa de Retroactividad Gráfica (ambas de la misma campaña) a nivel de expediente/línea de declaración gráfica de la solicitud.  
Ref:170000002705210 Recinto:04-089-013-00027-00001 Cultivo: - Agregado de la referencia del recinto.:0 Zona de la referencia del recinto.:0 Superficie solapada.:0,02 Id. Incid.:95938709
- 100402 Recinto solicitado no forma parte de ningún organismo de control autorizado para la producción ecológica en Andalucía o fecha de inscripción posterior al plazo establecido ( Anexo I. Criterios de Subvencionabilidad. Orden 28 de marzo de 2023 ).  
Ref:170000002705187 Recinto:04-006-009-00358-00009 Cultivo:101194 OLIVAR-LECHIN DE GRANADA Secano  
Ref:-38664 Recinto:04-006-019-00115-00112 Cultivo:104007 ALMENDROS-COMUNA Secano
- 100424 Solicita recinto que no está comprometido para la operación.  
Ref:170000002705187 Recinto:04-006-009-00358-00009 Cultivo:101194 OLIVAR-LECHIN DE GRANADA Secano  
Ref:-38664 Recinto:04-006-019-00115-00112 Cultivo:104007 ALMENDROS-COMUNA Secano

(1) Superficie declarada admisible ajustada con la superficie comprometida.  
(2) Factor de penalización valorando el alcance para el tipo de compromiso.

Puede verificar la integridad de una copia de este documento mediante la lectura del código QR adjunto o mediante el acceso a la dirección <a href="https://ws050.juntadeandalucia.es/verificarFirma">https://ws050.juntadeandalucia.es/verificarFirma</a> indicando el código de VERIFICACIÓN					
FIRMADO POR	JUAN JOSE SOLER GARCIA		FECHA		03/07/2024
	ROCIO GUIJARRO MILLAN				
VERIFICACIÓN	Pk2jmGCJWUB3686MPKY7GEXJCD3GC4		PÁGINA	1973/2334	

**APELLIDOS Y NOMBRE / RAZÓN SOCIAL**

SAEZ MARTINEZ MARCOS

**NIF**

\*\*\*4018\*

**EXPEDIENTE**

1046802

**ANUALIDAD DE PAGO**

1ª

**IMPORTE POR ANUALIDAD**

	2023	2024	2025	2026	2027
IMPORTE MÁXIMO SUBVENCIONABLE	4.900,00 €	4.900,00 €	4.900,00 €	4.900,00 €	4.900,00 €
IMPORTE MEDIO DE TRANSFERENCIA (€/ha)	216,24 €	216,24 €	216,24 €	216,24 €	216,24 €

**RESUMEN DE UNIDADES**

Cód	GRUPO DE PAGO	Sup. Dec. Admisible (ha)	Sup. Comprometida (ha)	Sup. ajustada compromiso (1) (ha)	% sobredec.	Sup. Propuesta (ha)	Importe Declarado	Importe Topado	Importe Propuesto	Importe tras sobredec.
432	FRUTALES SECANO	22,66		22,66	0,00	22,66	4.900,00	4.900,00	4.900,00	4.900,00
<b>TOTAL</b>		22,66	22,66	22,66		22,66	4.900,00	4.900,00	4.900,00	4.900,00

**APLICACIÓN DE REDUCCIONES Y PENALIZACIONES**

GRUPO DE PAGO	Importe Calculado	Importe prereduc.	Criterios de subvencionabilidad y compromisos	Presentación tardía	Omisión declaración	Condicionalidad	IMPORTE (Euros) PROPUESTO
FRUTALES SECANO	4.900,00	4.900,00	0,00	0,00	0,00	0,00	4.900,00
<b>TOTAL</b>	4.900,00	4.900,00					4.900,00

**RESUMEN DE PAGOS**

	IMPORTE (Euros)			
	PROPUESTO	FEADER (Eje 2)	MAPA	CAPADR
PROPUESTO	4.900,00	4.165,00	480,69	254,31

**RECINTOS PROPUESTOS**

REF.	REFERENCIA SIGPAC	CULTIVO	DESCRIPCIÓN CULTIVO	S/R	G.PAGO	PEND. MEDIA (%)	SUP. DEC. ADMISIBLE (ha)	SUP. COMPROM. (ha)	SUP. AJUSTADA COMPROM. (1) (ha)	SUP. CONV. SIGPAC (ha)	SUP. CERTIE. (ha)	SUP. CAMPO (ha)	SUP. CAMPO DETER. CULT. DECLARADO (ha)	SUP. DEC. REDUCIDA (ha)	SUP. PROPUESTA (ha)
4078740	04-076-015-00052-013	104024	ALMENDROS-MARCONA	S	432	11,80	2,71	2,71	2,71		2,71			2,71	2,71
4078741	04-076-015-00052-004	104014	ALMENDROS-FERRAGNES	S	432	13,00	0,92	0,92	0,92		0,92			0,92	0,92
1700000005132994	04-076-015-00050-002	104020	ALMENDROS-GUARA	S	432	8,70	1,90	1,90	1,90		1,90			1,90	1,90
1700000005132995	04-076-015-00053-003	104020	ALMENDROS-GUARA	S	432	10,50	5,12	5,12	5,12		5,12			5,12	5,12
1700000005133001	04-076-023-00003-003	104020	ALMENDROS-GUARA	S	432	9,50	3,12	3,12	3,12		3,12			3,12	3,12
1700000005133002	04-076-015-00056-002	104019	ALMENDROS-GLORIETA	S	432	8,50	8,89	8,89	8,89		8,89			8,89	8,89

(1) Superficie declarada admisible ajustada con la superficie comprometida.

(2) Factor de penalización valorando el alcance para el tipo de compromiso.

Puede verificar la integridad de una copia de este documento mediante la lectura del código QR adjunto o mediante el acceso a la dirección <https://ws050.juntadeandalucia.es/verificarFirma> indicando el código de VERIFICACIÓN

FIRMADO POR	JUAN JOSE SOLER GARCIA	FECHA	03/07/2024	
	ROCIO GUIJARRO MILLAN			
VERIFICACIÓN	Pk2jmGCJWUB3686MPKY7GEXJCD3GC4	PÁGINA	1974/2334	



**APELLIDOS Y NOMBRE / RAZÓN SOCIAL**

SAEZ MARTINEZ MARIA

**NIF**  
\*\*\*\*0704\*

**EXPEDIENTE**  
1179502

**ANUALIDAD DE PAGO**  
1ª

**IMPORTE POR ANUALIDAD**

	2023	2024	2025	2026	2027
IMPORTE MÁXIMO SUBVENCIONABLE	640,07 €	640,07 €	640,07 €	640,07 €	640,07 €
IMPORTE MEDIO DE TRANSFERENCIA (€/ha)	216,24 €	216,24 €	216,24 €	216,24 €	216,24 €

**RESUMEN DE UNIDADES**

Cód	GRUPO DE PAGO	Sup. Dec. Admisible (ha)	Sup. Comprometida (ha)	Sup. ajustada compromiso (1) (ha)	% sobredec.	Sup. Propuesta (ha)	Importe Declarado	Importe Topado	Importe Propuesto	Importe tras sobredec.
432	FRUTALES SECANO	2,96		2,96	0,00	2,96	640,07	640,07	640,07	640,07
<b>TOTAL</b>		2,96	2,96	2,96		2,96	640,07	640,07	640,07	640,07

**APLICACIÓN DE REDUCCIONES Y PENALIZACIONES**

GRUPO DE PAGO	Importe Calculado	Importe prerreduc.	Importe subvencionabilidad y compromisos	Presentación tardía	Omisión declaración	Condicionalidad	IMPORTE (Euros) PROPUESTO
FRUTALES SECANO	640,07	640,07	0,00	0,00	0,00	0,00	640,07
<b>TOTAL</b>	640,07	640,07					640,07

**RESUMEN DE PAGOS**

	IMPORTE ( Euros )			
	PROPUESTO	FEADER (Eje 2)	MAPA	CAPADR
PROPUESTO	640,07	544,06	62,79	33,22

**RECINTOS PROPUESTOS**

REF.	REFERENCIA SIGPAC	CULTIVO	DESCRIPCIÓN CULTIVO	S/R	G.PAGO	PEND. MEDIA (%)	SUP. DEC. ADMISIBLE (ha)	SUP. COMPROM. (ha)	SUP. AJUSTADA COMPROM. (1) (ha)	SUP. CONV. SIGPAC (ha)	SUP. CERTIE. (ha)	SUP. CAMPO (ha)	SUP. CAMPO DETER. CULT. DECLARADO (ha)	SUP. DEC. REDUCIDA (ha)	SUP. PROPUESTA (ha)
170000005630486	04-062-010-00245-001	104007	ALMENDROS-COMUNA	S	432	41,90	0,03	0,03	0,03		0,03			0,03	0,03
170000005630487	04-062-012-00128-001	104007	ALMENDROS-COMUNA	S	432	29,90	0,09	0,09	0,09		0,09			0,09	0,09
170000005630488	04-062-012-00128-005	104007	ALMENDROS-COMUNA	S	432	34,00	0,02	0,02	0,02		0,02			0,02	0,02
170000005630489	04-062-012-00245-001	104007	ALMENDROS-COMUNA	S	432	26,40	0,12	0,12	0,12		0,12			0,12	0,12
170000005630490	04-062-012-00238-008	104007	ALMENDROS-COMUNA	S	432	52,20	0,66	0,66	0,66		0,66			0,66	0,66
170000005630491	04-090-013-00097-001	104007	ALMENDROS-COMUNA	S	432	23,70	0,09	0,09	0,09		0,09			0,09	0,09
170000005630492	04-090-011-00007-001	104007	ALMENDROS-COMUNA	S	432	25,90	0,41	0,41	0,41		0,41			0,41	0,41
170000005630497	04-062-012-00238-010	104007	ALMENDROS-COMUNA	S	432	45,90	0,52	0,52	0,52		0,52			0,52	0,52
170000005630498	04-062-012-00127-001	104007	ALMENDROS-COMUNA	S	432	26,70	0,19	0,19	0,19		0,19			0,19	0,19
170000005630499	04-062-012-00238-007	104007	ALMENDROS-COMUNA	S	432	27,50	0,12	0,12	0,12		0,12			0,12	0,12
170000005630500	04-062-012-00236-001	104007	ALMENDROS-COMUNA	S	432	51,90	0,29	0,29	0,29		0,29			0,29	0,29
170000005630501	04-062-012-00235-003	104007	ALMENDROS-COMUNA	S	432	64,00	0,42	0,42	0,42		0,42			0,42	0,42

**INCIDENCIAS**

**INCIDENCIA DESCRIPCIÓN**

100424 Solicita recinto que no está comprometido para la operación.

Ref:-1141158 Recinto:04-062-010-00245-00004 Cultivo:104007 ALMENDROS-COMUNA Secano

Ref:170000005630495 Recinto:04-062-012-00239-00001 Cultivo:104007 ALMENDROS-COMUNA Secano

(1) Superficie declarada admisible ajustada con la superficie comprometida.  
(2) Factor de penalización valorando el alcance para el tipo de compromiso.

Puede verificar la integridad de una copia de este documento mediante la lectura del código QR adjunto o mediante el acceso a la dirección <a href="https://ws050.juntadeandalucia.es/verificarFirma">https://ws050.juntadeandalucia.es/verificarFirma</a> indicando el código de VERIFICACIÓN					
FIRMADO POR	JUAN JOSE SOLER GARCIA		FECHA		03/07/2024
	ROCIO GUIJARRO MILLAN				
VERIFICACIÓN	Pk2jmGCJWUB3686MPKY7GEXJCD3GC4		PÁGINA		1975/2334



**APELLIDOS Y NOMBRE / RAZÓN SOCIAL**

SAEZ PADILLA CONSTANTINO

**NIF**  
\*\*\*\*5005\*

**EXPEDIENTE**  
1035296

**ANUALIDAD DE PAGO**

1ª

**IMPORTE POR ANUALIDAD**

	2023	2024	2025	2026	2027
IMPORTE MÁXIMO SUBVENCIONABLE	2.452,16 €	2.452,16 €	2.452,16 €	2.452,16 €	2.452,16 €
IMPORTE MEDIO DE TRANSFERENCIA (€/ha)	216,24 €	216,24 €	216,24 €	216,24 €	216,24 €

**RESUMEN DE UNIDADES**

Cód	GRUPO DE PAGO	Sup. Dec. Admisible (ha)	Sup. Comprometida (ha)	Sup. ajustada compromiso (I) (ha)	% sobredec.	Sup. Propuesta (ha)	Importe Declarado	Importe Topado	Importe Propuesto	Importe tras sobredec.
432	FRUTALES SECANO	11,34		11,34	0,00	11,34	2.452,16	2.452,16	2.452,16	2.452,16
<b>TOTAL</b>		11,34	11,34	11,34		11,34	2.452,16	2.452,16	2.452,16	2.452,16

**APLICACIÓN DE REDUCCIONES Y PENALIZACIONES**

GRUPO DE PAGO	Importe Calculado	Importe prereduc.	Importe subvencionabilidad y compromisos	Presentación tardía	Omisión declaración	Condicionalidad	IMPORTE (Euros) PROPUESTO
FRUTALES SECANO	2.452,16	2.452,16	0,00	0,00	0,00	0,00	2.452,16
<b>TOTAL</b>	2.452,16	2.452,16					2.452,16

**RESUMEN DE PAGOS**

	IMPORTE (Euros)		
	PROPUESTO	FEADER (Eje 2)	MAPA
PROPUESTO	2.452,16	2.084,34	240,56
			CAPADR 127,26

**RECINTOS PROPUESTOS**

REF.	REFERENCIA SIGPAC	CULTIVO DESCRIPCIÓN CULTIVO	S/R	G.PAGO	PEND. MEDIA (%)	SUP. DEC. ADMISIBLE (ha)	SUP. COMPROM. (ha)	SUP. AJUSTADA COMPROM. (I) (ha)	SUP. CONV. SIGPAC (ha)	SUP. CERTIE. (ha)	SUP. CAMPO (ha)	SUP. CAMPO DETER. CULT. DECLARADO (ha)	SUP. DEC. REDUCIDA (ha)	SUP. PROPUESTA (ha)
-1484700	04-090-011-00026-007	104024 ALMENDROS-MARCONA	S	432	22,50	2,08	2,08	2,08		2,08			2,08	2,08
-1484699	04-090-011-00026-001	104024 ALMENDROS-MARCONA	S	432	26,20	2,64	2,64	2,64		2,64			2,64	2,64
-904571	04-090-008-00092-015	104007 ALMENDROS-COMUNA	S	432	21,60	1,06	1,06	1,06		1,06			1,06	1,06
-475663	04-090-008-00091-004	104022 ALMENDROS-LARGUETA	S	432	22,20	0,49	0,49	0,49		0,49			0,49	0,49
1700000003559987	04-090-008-00090-001	104024 ALMENDROS-MARCONA	S	432	13,60	0,60	0,60	0,60		0,60			0,60	0,60
1700000003559988	04-090-010-00189-002	104022 ALMENDROS-LARGUETA	S	432	18,90	1,15	1,15	1,15		1,15			1,15	1,15
1700000003559989	04-090-008-00090-005	104022 ALMENDROS-LARGUETA	S	432	17,20	0,19	0,19	0,19		0,19			0,19	0,19
1700000003559992	04-090-008-00092-003	104007 ALMENDROS-COMUNA	S	432	26,30	3,13	3,13	3,13		3,13			3,13	3,13

(1) Superficie declarada admisible ajustada con la superficie comprometida.  
(2) Factor de penalización valorando el alcance para el tipo de compromiso.

Puede verificar la integridad de una copia de este documento mediante la lectura del código QR adjunto o mediante el acceso a la dirección <https://ws050.juntadeandalucia.es/verificarFirma> indicando el código de VERIFICACIÓN

FIRMADO POR	JUAN JOSE SOLER GARCIA	FECHA	03/07/2024	
	ROCIO GUIJARRO MILLAN			
VERIFICACIÓN	Pk2jmGCJWUB3686MPKY7GEXJCD3GC4	PÁGINA	1976/2334	



**APELLIDOS Y NOMBRE / RAZÓN SOCIAL**

SAEZ PEREZ RAFAEL

**NIF**

\*\*\*0844\*

**EXPEDIENTE**

1022984

**ANUALIDAD DE PAGO**

**RESUMEN DE PAGOS**

	<u>PROPUESTO</u>	<u>IMPORTE (Euros)</u>		
		<u>FEADER (Eje 2)</u>	<u>MAPA</u>	<u>CAPADR</u>
PROPUESTO	0,00	0,00	0,00	0,00

(1) Superficie declarada admisible ajustada con la superficie comprometida.  
(2) Factor de penalización valorando el alcance para el tipo de compromiso.

Puede verificar la integridad de una copia de este documento mediante la lectura del código QR adjunto o mediante el acceso a la dirección <a href="https://ws050.juntadeandalucia.es/verificarFirma">https://ws050.juntadeandalucia.es/verificarFirma</a> indicando el código de VERIFICACIÓN				
FIRMADO POR	JUAN JOSE SOLER GARCIA	FECHA	03/07/2024	
	ROCIO GUIJARRO MILLAN			
VERIFICACIÓN	Pk2jmGCJWUB3686MPKY7GEXJCD3GC4	PÁGINA	1977/2334	




**INCIDENCIAS**

**INCIDENCIA DESCRIPCIÓN**

- 4272 Verifica que las líneas de declaración de las Solicitudes Únicas no tienen solapes con la capa de Retroactividad Gráfica (ambas de la misma campaña) a nivel de expediente/línea de declaración gráfica de la solicitud.  
Ref:170000005121452 Recinto:04-062-010-00339-00001 Cultivo: - Agregado de la referencia del recinto.:0 Zona de la referencia del recinto.:0 Superficie solapada.:0,02 Id. Incid.:95938311  
Ref:170000005121492 Recinto:04-062-010-00343-00001 Cultivo: - Agregado de la referencia del recinto.:0 Zona de la referencia del recinto.:0 Superficie solapada.:0,03 Id. Incid.:95938312
- 8227 Línea de declaración monitorizada en la que no ha habido respuesta por parte del productor y, por tanto, sin Juicio Experto de campo.  
Ref:170000005121466 Recinto:04-062-010-00156-00001 Cultivo:104020 ALMENDROS-GUARA  
Ref:170000005121467 Recinto:04-062-010-00157-00001 Cultivo:104020 ALMENDROS-GUARA
- 100405 Recinto solicitado para la Operación de Mantenimiento, cuando según su fecha de inscripción en un organismo de control autorizado para la producción ecológica en Andalucía, le corresponde la Operación de Conversión ( Anexo I. Criterios de Subvencionabilidad. Orden 28 de marzo de 2023 ).  
Ref:170000005121475 Recinto:04-062-010-00108-00014 Cultivo:104020 ALMENDROS-GUARA Secano  
Ref:170000005121491 Recinto:04-062-010-00108-00016 Cultivo:104020 ALMENDROS-GUARA Secano  
Ref:170000005121489 Recinto:04-062-010-00108-00017 Cultivo:104020 ALMENDROS-GUARA Secano  
Ref:170000005121487 Recinto:04-062-010-00108-00019 Cultivo:104020 ALMENDROS-GUARA Secano  
Ref:170000005121479 Recinto:04-062-010-00108-00020 Cultivo:104020 ALMENDROS-GUARA Secano  
Ref:170000005121484 Recinto:04-062-010-00108-00021 Cultivo:104020 ALMENDROS-GUARA Secano  
Ref:170000005121483 Recinto:04-062-010-00108-00022 Cultivo:104020 ALMENDROS-GUARA Secano  
Ref:170000005121480 Recinto:04-062-010-00108-00023 Cultivo:104020 ALMENDROS-GUARA Secano  
Ref:170000005121457 Recinto:04-062-010-00108-00050 Cultivo:104020 ALMENDROS-GUARA Secano  
Ref:-707062 Recinto:04-062-010-00108-00069 Cultivo:104020 ALMENDROS-GUARA Secano  
Ref:-707063 Recinto:04-062-010-00108-00069 Cultivo:104020 ALMENDROS-GUARA Secano  
Ref:-707064 Recinto:04-062-010-00108-00069 Cultivo:104020 ALMENDROS-GUARA Secano  
Ref:-707065 Recinto:04-062-010-00108-00069 Cultivo:104020 ALMENDROS-GUARA Secano  
Ref:-885509 Recinto:04-062-010-00108-00069 Cultivo:104020 ALMENDROS-GUARA Secano  
Ref:-885510 Recinto:04-062-010-00108-00070 Cultivo:104020 ALMENDROS-GUARA Secano  
Ref:-885511 Recinto:04-062-010-00108-00072 Cultivo:104020 ALMENDROS-GUARA Secano  
Ref:-885512 Recinto:04-062-010-00108-00072 Cultivo:104020 ALMENDROS-GUARA Secano  
Ref:-885513 Recinto:04-062-010-00108-00076 Cultivo:104020 ALMENDROS-GUARA Secano  
Ref:170000005121458 Recinto:04-062-010-00153-00002 Cultivo:104020 ALMENDROS-GUARA Secano  
Ref:170000005121461 Recinto:04-062-010-00153-00004 Cultivo:104020 ALMENDROS-GUARA Secano  
Ref:170000005121462 Recinto:04-062-010-00153-00012 Cultivo:104020 ALMENDROS-GUARA Secano  
Ref:170000005121460 Recinto:04-062-010-00153-00014 Cultivo:104020 ALMENDROS-GUARA Secano  
Ref:170000005121464 Recinto:04-062-010-00154-00001 Cultivo:104020 ALMENDROS-GUARA Secano  
Ref:170000005121474 Recinto:04-062-010-00155-00001 Cultivo:104020 ALMENDROS-GUARA Secano  
Ref:170000005121466 Recinto:04-062-010-00156-00001 Cultivo:104020 ALMENDROS-GUARA Regadío  
Ref:170000005121467 Recinto:04-062-010-00157-00001 Cultivo:104020 ALMENDROS-GUARA Regadío  
Ref:170000005121468 Recinto:04-062-010-00158-00001 Cultivo:104020 ALMENDROS-GUARA Regadío  
Ref:170000005121459 Recinto:04-062-010-00159-00001 Cultivo:104020 ALMENDROS-GUARA Secano  
Ref:170000005121478 Recinto:04-062-010-00167-00002 Cultivo:104020 ALMENDROS-GUARA Secano  
Ref:170000005121481 Recinto:04-062-010-00328-00001 Cultivo:104020 ALMENDROS-GUARA Secano  
Ref:170000005121482 Recinto:04-062-010-00330-00003 Cultivo:104020 ALMENDROS-GUARA Secano  
Ref:170000005121485 Recinto:04-062-010-00334-00001 Cultivo:104020 ALMENDROS-GUARA Secano  
Ref:170000005121473 Recinto:04-062-010-00336-00001 Cultivo:104020 ALMENDROS-GUARA Secano  
Ref:170000005121450 Recinto:04-062-010-00337-00001 Cultivo:104020 ALMENDROS-GUARA Secano  
Ref:170000005121451 Recinto:04-062-010-00338-00003 Cultivo:104020 ALMENDROS-GUARA Secano  
Ref:170000005121452 Recinto:04-062-010-00339-00001 Cultivo:104020 ALMENDROS-GUARA Secano  
Ref:170000005121456 Recinto:04-062-010-00342-00002 Cultivo:104020 ALMENDROS-GUARA Secano  
Ref:170000005121492 Recinto:04-062-010-00343-00001 Cultivo:104020 ALMENDROS-GUARA Secano  
Ref:170000005121476 Recinto:04-062-010-00343-00003 Cultivo:104020 ALMENDROS-GUARA Secano  
Ref:170000005121465 Recinto:04-062-010-00346-00002 Cultivo:104020 ALMENDROS-GUARA Secano  
Ref:170000005121469 Recinto:04-062-010-00346-00003 Cultivo:104020 ALMENDROS-GUARA Secano  
Ref:170000005121470 Recinto:04-062-010-00347-00001 Cultivo:104020 ALMENDROS-GUARA Secano  
Ref:170000005121471 Recinto:04-062-010-00348-00001 Cultivo:104020 ALMENDROS-GUARA Secano  
Ref:170000005121463 Recinto:04-062-010-00349-00002 Cultivo:104020 ALMENDROS-GUARA Secano  
Ref:170000005121472 Recinto:04-062-010-00349-00003 Cultivo:104020 ALMENDROS-GUARA Secano
- 100422 Recinto declarado por error para una operación de la 6503, que se ha corregido de oficio desmarcando la operación incorrecta, de acuerdo con la fecha de inscripción del recinto en la producción ecológica.

(1) Superficie declarada admisible ajustada con la superficie comprometida.  
(2) Factor de penalización valorando el alcance para el tipo de compromiso.

Puede verificar la integridad de una copia de este documento mediante la lectura del código QR adjunto o mediante el acceso a la dirección <a href="https://ws050.juntadeandalucia.es/verificarFirma">https://ws050.juntadeandalucia.es/verificarFirma</a> indicando el código de VERIFICACIÓN				
FIRMADO POR	JUAN JOSE SOLER GARCIA ROCIO GUIJARRO MILLAN	FECHA	03/07/2024	
VERIFICACIÓN	Pk2jmGCJWUB3686MPKY7GEXJCD3GC4	PÁGINA	1978/2334	



**INCIDENCIAS**

**INCIDENCIA DESCRIPCIÓN**

Ref:170000005121475	Recinto:04-062-010-00108-00014	Cultivo:104020	ALMENDROS-GUARA	Secano
Ref:170000005121491	Recinto:04-062-010-00108-00016	Cultivo:104020	ALMENDROS-GUARA	Secano
Ref:170000005121489	Recinto:04-062-010-00108-00017	Cultivo:104020	ALMENDROS-GUARA	Secano
Ref:170000005121487	Recinto:04-062-010-00108-00019	Cultivo:104020	ALMENDROS-GUARA	Secano
Ref:170000005121479	Recinto:04-062-010-00108-00020	Cultivo:104020	ALMENDROS-GUARA	Secano
Ref:170000005121484	Recinto:04-062-010-00108-00021	Cultivo:104020	ALMENDROS-GUARA	Secano
Ref:170000005121483	Recinto:04-062-010-00108-00022	Cultivo:104020	ALMENDROS-GUARA	Secano
Ref:170000005121480	Recinto:04-062-010-00108-00023	Cultivo:104020	ALMENDROS-GUARA	Secano
Ref:170000005121457	Recinto:04-062-010-00108-00050	Cultivo:104020	ALMENDROS-GUARA	Secano
Ref:-707062	Recinto:04-062-010-00108-00069	Cultivo:104020	ALMENDROS-GUARA	Secano
Ref:-707063	Recinto:04-062-010-00108-00069	Cultivo:104020	ALMENDROS-GUARA	Secano
Ref:-707064	Recinto:04-062-010-00108-00069	Cultivo:104020	ALMENDROS-GUARA	Secano
Ref:-707065	Recinto:04-062-010-00108-00069	Cultivo:104020	ALMENDROS-GUARA	Secano
Ref:-885509	Recinto:04-062-010-00108-00069	Cultivo:104020	ALMENDROS-GUARA	Secano
Ref:-885510	Recinto:04-062-010-00108-00070	Cultivo:104020	ALMENDROS-GUARA	Secano
Ref:-885511	Recinto:04-062-010-00108-00072	Cultivo:104020	ALMENDROS-GUARA	Secano
Ref:-885512	Recinto:04-062-010-00108-00072	Cultivo:104020	ALMENDROS-GUARA	Secano
Ref:-885513	Recinto:04-062-010-00108-00076	Cultivo:104020	ALMENDROS-GUARA	Secano
Ref:170000005121458	Recinto:04-062-010-00153-00002	Cultivo:104020	ALMENDROS-GUARA	Secano
Ref:170000005121461	Recinto:04-062-010-00153-00004	Cultivo:104020	ALMENDROS-GUARA	Secano
Ref:170000005121462	Recinto:04-062-010-00153-00012	Cultivo:104020	ALMENDROS-GUARA	Secano
Ref:170000005121460	Recinto:04-062-010-00153-00014	Cultivo:104020	ALMENDROS-GUARA	Secano
Ref:170000005121464	Recinto:04-062-010-00154-00001	Cultivo:104020	ALMENDROS-GUARA	Secano
Ref:170000005121474	Recinto:04-062-010-00155-00001	Cultivo:104020	ALMENDROS-GUARA	Secano
Ref:170000005121466	Recinto:04-062-010-00156-00001	Cultivo:104020	ALMENDROS-GUARA	Regadío
Ref:170000005121467	Recinto:04-062-010-00157-00001	Cultivo:104020	ALMENDROS-GUARA	Regadío
Ref:170000005121468	Recinto:04-062-010-00158-00001	Cultivo:104020	ALMENDROS-GUARA	Regadío
Ref:170000005121459	Recinto:04-062-010-00159-00001	Cultivo:104020	ALMENDROS-GUARA	Secano
Ref:170000005121478	Recinto:04-062-010-00167-00002	Cultivo:104020	ALMENDROS-GUARA	Secano
Ref:170000005121481	Recinto:04-062-010-00328-00001	Cultivo:104020	ALMENDROS-GUARA	Secano
Ref:170000005121482	Recinto:04-062-010-00330-00003	Cultivo:104020	ALMENDROS-GUARA	Secano
Ref:170000005121485	Recinto:04-062-010-00334-00001	Cultivo:104020	ALMENDROS-GUARA	Secano
Ref:170000005121473	Recinto:04-062-010-00336-00001	Cultivo:104020	ALMENDROS-GUARA	Secano
Ref:170000005121450	Recinto:04-062-010-00337-00001	Cultivo:104020	ALMENDROS-GUARA	Secano
Ref:170000005121451	Recinto:04-062-010-00338-00003	Cultivo:104020	ALMENDROS-GUARA	Secano
Ref:170000005121452	Recinto:04-062-010-00339-00001	Cultivo:104020	ALMENDROS-GUARA	Secano
Ref:170000005121456	Recinto:04-062-010-00342-00002	Cultivo:104020	ALMENDROS-GUARA	Secano
Ref:170000005121492	Recinto:04-062-010-00343-00001	Cultivo:104020	ALMENDROS-GUARA	Secano
Ref:170000005121476	Recinto:04-062-010-00343-00003	Cultivo:104020	ALMENDROS-GUARA	Secano
Ref:170000005121465	Recinto:04-062-010-00346-00002	Cultivo:104020	ALMENDROS-GUARA	Secano
Ref:170000005121469	Recinto:04-062-010-00346-00003	Cultivo:104020	ALMENDROS-GUARA	Secano
Ref:170000005121470	Recinto:04-062-010-00347-00001	Cultivo:104020	ALMENDROS-GUARA	Secano
Ref:170000005121471	Recinto:04-062-010-00348-00001	Cultivo:104020	ALMENDROS-GUARA	Secano
Ref:170000005121463	Recinto:04-062-010-00349-00002	Cultivo:104020	ALMENDROS-GUARA	Secano
Ref:170000005121472	Recinto:04-062-010-00349-00003	Cultivo:104020	ALMENDROS-GUARA	Secano
100424	Solicita recinto que no está comprometido para la operación.			
Ref:170000005121475	Recinto:04-062-010-00108-00014	Cultivo:104020	ALMENDROS-GUARA	Secano
Ref:170000005121491	Recinto:04-062-010-00108-00016	Cultivo:104020	ALMENDROS-GUARA	Secano
Ref:170000005121489	Recinto:04-062-010-00108-00017	Cultivo:104020	ALMENDROS-GUARA	Secano
Ref:170000005121487	Recinto:04-062-010-00108-00019	Cultivo:104020	ALMENDROS-GUARA	Secano
Ref:170000005121479	Recinto:04-062-010-00108-00020	Cultivo:104020	ALMENDROS-GUARA	Secano
Ref:170000005121484	Recinto:04-062-010-00108-00021	Cultivo:104020	ALMENDROS-GUARA	Secano
Ref:170000005121483	Recinto:04-062-010-00108-00022	Cultivo:104020	ALMENDROS-GUARA	Secano
Ref:170000005121480	Recinto:04-062-010-00108-00023	Cultivo:104020	ALMENDROS-GUARA	Secano
Ref:170000005121457	Recinto:04-062-010-00108-00050	Cultivo:104020	ALMENDROS-GUARA	Secano
Ref:-707062	Recinto:04-062-010-00108-00069	Cultivo:104020	ALMENDROS-GUARA	Secano
Ref:-707063	Recinto:04-062-010-00108-00069	Cultivo:104020	ALMENDROS-GUARA	Secano
Ref:-707064	Recinto:04-062-010-00108-00069	Cultivo:104020	ALMENDROS-GUARA	Secano

(1) Superficie declarada admisible ajustada con la superficie comprometida.  
 (2) Factor de penalización valorando el alcance para el tipo de compromiso.

Puede verificar la integridad de una copia de este documento mediante la lectura del código QR adjunto o mediante el acceso a la dirección <https://ws050.juntadeandalucia.es/verificarFirma> indicando el código de VERIFICACIÓN

FIRMADO POR	JUAN JOSE SOLER GARCIA	FECHA	03/07/2024	
	ROCIO GUIJARRO MILLAN			
VERIFICACIÓN	Pk2jmGCJWUB3686MPKY7GEXJCD3GC4	PÁGINA	1979/2334	




**INCIDENCIAS**

**INCIDENCIA DESCRIPCIÓN**

	Ref:-707065 Recinto:04-062-010-00108-00069 Cultivo:104020 ALMENDROS-GUARA Secano
	Ref:-885509 Recinto:04-062-010-00108-00069 Cultivo:104020 ALMENDROS-GUARA Secano
	Ref:-885510 Recinto:04-062-010-00108-00070 Cultivo:104020 ALMENDROS-GUARA Secano
	Ref:-885511 Recinto:04-062-010-00108-00072 Cultivo:104020 ALMENDROS-GUARA Secano
	Ref:-885512 Recinto:04-062-010-00108-00072 Cultivo:104020 ALMENDROS-GUARA Secano
	Ref:-885513 Recinto:04-062-010-00108-00076 Cultivo:104020 ALMENDROS-GUARA Secano
	Ref:1700000005121458 Recinto:04-062-010-00153-00002 Cultivo:104020 ALMENDROS-GUARA Secano
	Ref:1700000005121461 Recinto:04-062-010-00153-00004 Cultivo:104020 ALMENDROS-GUARA Secano
	Ref:1700000005121462 Recinto:04-062-010-00153-00012 Cultivo:104020 ALMENDROS-GUARA Secano
	Ref:1700000005121460 Recinto:04-062-010-00153-00014 Cultivo:104020 ALMENDROS-GUARA Secano
	Ref:1700000005121464 Recinto:04-062-010-00154-00001 Cultivo:104020 ALMENDROS-GUARA Secano
	Ref:1700000005121474 Recinto:04-062-010-00155-00001 Cultivo:104020 ALMENDROS-GUARA Secano
	Ref:1700000005121466 Recinto:04-062-010-00156-00001 Cultivo:104020 ALMENDROS-GUARA Regadío
	Ref:1700000005121467 Recinto:04-062-010-00157-00001 Cultivo:104020 ALMENDROS-GUARA Regadío
	Ref:1700000005121468 Recinto:04-062-010-00158-00001 Cultivo:104020 ALMENDROS-GUARA Regadío
	Ref:1700000005121459 Recinto:04-062-010-00159-00001 Cultivo:104020 ALMENDROS-GUARA Secano
	Ref:1700000005121478 Recinto:04-062-010-00167-00002 Cultivo:104020 ALMENDROS-GUARA Secano
	Ref:1700000005121481 Recinto:04-062-010-00328-00001 Cultivo:104020 ALMENDROS-GUARA Secano
	Ref:1700000005121482 Recinto:04-062-010-00330-00003 Cultivo:104020 ALMENDROS-GUARA Secano
	Ref:1700000005121485 Recinto:04-062-010-00334-00001 Cultivo:104020 ALMENDROS-GUARA Secano
	Ref:1700000005121473 Recinto:04-062-010-00336-00001 Cultivo:104020 ALMENDROS-GUARA Secano
	Ref:1700000005121450 Recinto:04-062-010-00337-00001 Cultivo:104020 ALMENDROS-GUARA Secano
	Ref:1700000005121451 Recinto:04-062-010-00338-00003 Cultivo:104020 ALMENDROS-GUARA Secano
	Ref:1700000005121452 Recinto:04-062-010-00339-00001 Cultivo:104020 ALMENDROS-GUARA Secano
	Ref:1700000005121456 Recinto:04-062-010-00342-00002 Cultivo:104020 ALMENDROS-GUARA Secano
	Ref:1700000005121492 Recinto:04-062-010-00343-00001 Cultivo:104020 ALMENDROS-GUARA Secano
	Ref:1700000005121476 Recinto:04-062-010-00343-00003 Cultivo:104020 ALMENDROS-GUARA Secano
	Ref:1700000005121465 Recinto:04-062-010-00346-00002 Cultivo:104020 ALMENDROS-GUARA Secano
	Ref:1700000005121469 Recinto:04-062-010-00346-00003 Cultivo:104020 ALMENDROS-GUARA Secano
	Ref:1700000005121470 Recinto:04-062-010-00347-00001 Cultivo:104020 ALMENDROS-GUARA Secano
	Ref:1700000005121471 Recinto:04-062-010-00348-00001 Cultivo:104020 ALMENDROS-GUARA Secano
	Ref:1700000005121463 Recinto:04-062-010-00349-00002 Cultivo:104020 ALMENDROS-GUARA Secano
	Ref:1700000005121472 Recinto:04-062-010-00349-00003 Cultivo:104020 ALMENDROS-GUARA Secano
101008	Expediente sin compromisos vigentes. Operación:6503.2

(1) Superficie declarada admisible ajustada con la superficie comprometida.  
(2) Factor de penalización valorando el alcance para el tipo de compromiso.

Puede verificar la integridad de una copia de este documento mediante la lectura del código QR adjunto o mediante el acceso a la dirección <a href="https://ws050.juntadeandalucia.es/verificarFirma">https://ws050.juntadeandalucia.es/verificarFirma</a> indicando el código de VERIFICACIÓN				
FIRMADO POR	JUAN JOSE SOLER GARCIA	FECHA	03/07/2024	
	ROCIO GUIJARRO MILLAN			
VERIFICACIÓN	Pk2jmGCJWUB3686MPKY7GEXJCD3GC4		PÁGINA	1980/2334





**APELLIDOS Y NOMBRE / RAZÓN SOCIAL**

SAEZ RUIZ LUIS FELIPE

**NIF**  
\*\*\*\*8740\*

**EXPEDIENTE**  
1201890

**ANUALIDAD DE PAGO**

1ª

**IMPORTE POR ANUALIDAD**

	2023	2024	2025	2026	2027
IMPORTE MÁXIMO SUBVENCIONABLE	1.669,37 €	1.669,37 €	1.669,37 €	1.669,37 €	1.669,37 €
IMPORTE MEDIO DE TRANSFERENCIA (€/ha)	216,24 €	216,24 €	216,24 €	216,24 €	216,24 €

**RESUMEN DE UNIDADES**

Cód	GRUPO DE PAGO	Sup. Dec. Admisible (ha)	Sup. Comprometida (ha)	Sup. ajustada compromiso (1) (ha)	% sobredec.	Sup. Propuesta (ha)	Importe Declarado	Importe Topado	Importe Propuesto	Importe tras sobredec.
432	FRUTALES SECANO	7,72		7,72	0,00	7,72	1.669,37	1.669,37	1.669,37	1.669,37
<b>TOTAL</b>		7,72	7,72	7,72		7,72	1.669,37	1.669,37	1.669,37	1.669,37

**APLICACIÓN DE REDUCCIONES Y PENALIZACIONES**

GRUPO DE PAGO	Importe Calculado	Importe prerreduc.	Criterios de subvencionabilidad y compromisos	Presentación tardía	Omisión declaración	Condicionalidad	IMPORTE (Euros) PROPUESTO
FRUTALES SECANO	1.669,37	1.669,37	0,00	0,00	0,00	0,00	1.669,37
<b>TOTAL</b>	1.669,37	1.669,37					1.669,37

**RESUMEN DE PAGOS**

	IMPORTE (Euros)			
	PROPUESTO	FEADER (Eje 2)	MAPA	CAPADR
PROPUESTO	1.669,37	1.418,96	163,77	86,64

**RECINTOS PROPUESTOS**

REF.	REFERENCIA SIGPAC	CULTIVO DESCRIPCIÓN CULTIVO	S/R	G.PAGO	PEND. MEDIA (%)	SUP. DEC. ADMISIBLE (ha)	SUP. COMPROM. (ha)	SUP. AJUSTADA COMPROM. (1) (ha)	SUP. CONV. SIGPAC (ha)	SUP. CERTIE. (ha)	SUP. CAMPO (ha)	SUP. CAMPO DETER. CULT. DECLARADO (ha)	SUP. DEC. REDUCIDA (ha)	SUP. PROPUESTA (ha)
170000004598192	04-090-010-00135-003	104024	S	432	21,50	2,77	2,77	2,77		2,77			2,77	2,77
1700000004598193	04-090-011-00032-001	104024	S	432	23,20	0,62	0,62	0,62		0,62			0,62	0,62
1700000004598194	04-090-011-00034-004	104007	S	432	30,00	0,46	0,46	0,46		0,46			0,46	0,46
1700000004598195	04-090-011-00035-004	104020	S	432	27,80	0,14	0,14	0,14		0,14			0,14	0,14
1700000004598196	04-090-010-00135-007	104024	S	432	22,10	0,04	0,04	0,04		0,04			0,04	0,04
1700000004598197	04-090-011-00032-002	104024	S	432	31,50	0,23	0,23	0,23		0,23			0,23	0,23
1700000004598198	04-090-011-00034-001	104024	S	432	30,30	1,43	1,43	1,43		1,43			1,43	1,43
1700000004598199	04-090-011-00035-002	104020	S	432	31,70	0,79	0,79	0,79		0,79			0,79	0,79
1700000004598200	04-090-011-00034-005	104007	S	432	27,20	0,07	0,07	0,07		0,07			0,07	0,07
1700000004598201	04-090-011-00035-001	104007	S	432	29,50	1,17	1,17	1,17		1,17			1,17	1,17

**INCIDENCIAS**

**INCIDENCIA DESCRIPCIÓN**

- 100402 Recinto solicitado no forma parte de ningún organismo de control autorizado para la producción ecológica en Andalucía o fecha de inscripción posterior al plazo establecido ( Anexo I. Criterios de Subvencionabilidad. Orden 28 de marzo de 2023 ). Ref:-907240 Recinto:04-090-010-00135-00009 Cultivo:20000 BARBECHO TRADICIONAL-SIN VARIEDAD Secano
- 100424 Solicita recinto que no está comprometido para la operación. Ref:-907240 Recinto:04-090-010-00135-00009 Cultivo:20000 BARBECHO TRADICIONAL-SIN VARIEDAD Secano

(1) Superficie declarada admisible ajustada con la superficie comprometida.  
(2) Factor de penalización valorando el alcance para el tipo de compromiso.

Puede verificar la integridad de una copia de este documento mediante la lectura del código QR adjunto o mediante el acceso a la dirección <a href="https://ws050.juntadeandalucia.es/verificarFirma">https://ws050.juntadeandalucia.es/verificarFirma</a> indicando el código de VERIFICACIÓN				
FIRMADO POR	JUAN JOSE SOLER GARCIA	FECHA	03/07/2024	
	ROCIO GUIJARRO MILLAN			
VERIFICACIÓN	Pk2jmGCJWUB3686MPKY7GEXJCD3GC4	PÁGINA	1981/2334	



**APELLIDOS Y NOMBRE / RAZÓN SOCIAL**

SAEZ SEVILLA ANTONIA

**NIF**  
\*\*\*\*2869\*

**EXPEDIENTE**  
1005125

**ANUALIDAD DE PAGO**

1ª

**IMPORTE POR ANUALIDAD**

	2023	2024	2025	2026	2027
IMPORTE MÁXIMO SUBVENCIONABLE	646,87 €	646,87 €	646,87 €	646,87 €	646,87 €
IMPORTE MEDIO DE TRANSFERENCIA (€/ha)	349,66 €	349,66 €	349,66 €	349,66 €	349,66 €

**RESUMEN DE UNIDADES**

Cód	GRUPO DE PAGO	Sup. Dec. Admisible (ha)	Sup. Comprometida (ha)	Sup. ajustada compromiso (I) (ha)	% sobredec.	Sup. Propuesta (ha)	Importe Declarado	Importe Topado	Importe Propuesto	Importe tras sobredec.
433	FRUTALES REGADÍO	1,85		1,85	0,00	1,85	646,87	646,87	646,87	646,87
<b>TOTAL</b>		1,85	1,85	1,85		1,85	646,87	646,87	646,87	646,87

**APLICACIÓN DE REDUCCIONES Y PENALIZACIONES**

GRUPO DE PAGO	Importe Calculado	Importe prerreduc.	Criterios de subvencionabilidad y compromisos	Presentación tardía	Omisión declaración	Condicionalidad	IMPORTE (Euros) PROPUESTO
FRUTALES REGADÍO	646,87	646,87	0,00	0,00	0,00	0,00	646,87
<b>TOTAL</b>	646,87	646,87					646,87

**RESUMEN DE PAGOS**

	IMPORTE ( Euros )			
	PROPUESTO	FEADER (Eje 2)	MAPA	CAPADR
PROPUESTO	646,87	549,84	63,46	33,57

**RECINTOS PROPUESTOS**

REF.	REFERENCIA SIGPAC	CULTIVO	DESCRIPCIÓN CULTIVO	S/R	G.PAGO	PEND. MEDIA (%)	SUP. DEC. ADMISIBLE (ha)	SUP. COMPROM. (ha)	SUP. AJUSTADA COMPROM. (I) (ha)	SUP. CONV. SIGPAC (ha)	SUP. CERTIE (ha)	SUP. CAMPO (ha)	SUP. CAMPO DETER. CULT. DECLARADO (ha)	SUP. DEC. REDUCIDA (ha)	SUP. PROPUESTA (ha)
1700000002948236	04-081-009-00038-001	206235	NARANJO-CASTELLANA	R	433	15,60	0,31	0,31	0,31		0,31			0,31	0,31
1700000002948237	04-081-009-00054-001	206235	NARANJO-CASTELLANA	R	433	16,70	0,10	0,10	0,10		0,10			0,10	0,10
1700000002948238	04-081-011-00010-001	206235	NARANJO-CASTELLANA	R	433	15,70	0,39	0,39	0,39		0,39			0,39	0,39
1700000002948240	04-081-009-00042-001	206235	NARANJO-CASTELLANA	R	433	15,60	0,31	0,31	0,31		0,31			0,31	0,31
1700000002948241	04-081-009-00049-001	206235	NARANJO-CASTELLANA	R	433	4,70	0,13	0,13	0,13		0,13			0,13	0,13
1700000002948242	04-081-009-00050-001	206235	NARANJO-CASTELLANA	R	433	45,70	0,24	0,24	0,24		0,24			0,24	0,24
1700000002948243	04-081-009-00061-001	206235	NARANJO-CASTELLANA	R	433	2,70	0,04	0,04	0,04		0,04			0,04	0,04
1700000002948244	04-081-009-00062-001	206235	NARANJO-CASTELLANA	R	433	3,60	0,03	0,03	0,03		0,03			0,03	0,03
1700000002948245	04-081-009-00056-001	206235	NARANJO-CASTELLANA	R	433	14,80	0,07	0,07	0,07		0,07			0,07	0,07
1700000002948246	04-081-009-00057-001	206235	NARANJO-CASTELLANA	R	433	24,40	0,14	0,14	0,14		0,14			0,14	0,14
1700000002948247	04-081-009-00059-001	206235	NARANJO-CASTELLANA	R	433	17,20	0,09	0,09	0,09		0,09			0,09	0,09

**INCIDENCIAS**

**INCIDENCIA DESCRIPCIÓN**

- 100402 Recinto solicitado no forma parte de ningún organismo de control autorizado para la producción ecológica en Andalucía o fecha de inscripción posterior al plazo establecido ( Anexo I. Criterios de Subvencionabilidad. Orden 28 de marzo de 2023 ). Ref:1700000002948239 Recinto:04-081-013-00026-00001 Cultivo:206235 NARANJO-CASTELLANA Regadío
- 100424 Solicita recinto que no está comprometido para la operación. Ref:1700000002948239 Recinto:04-081-013-00026-00001 Cultivo:206235 NARANJO-CASTELLANA Regadío

(1) Superficie declarada admisible ajustada con la superficie comprometida.  
(2) Factor de penalización valorando el alcance para el tipo de compromiso.

Puede verificar la integridad de una copia de este documento mediante la lectura del código QR adjunto o mediante el acceso a la dirección <a href="https://ws050.juntadeandalucia.es/verificarFirma">https://ws050.juntadeandalucia.es/verificarFirma</a> indicando el código de VERIFICACIÓN					
FIRMADO POR	JUAN JOSE SOLER GARCIA		FECHA		03/07/2024
	ROCIO GUIJARRO MILLAN				
VERIFICACIÓN	Pk2jmGCJWUB3686MPKY7GEXJCD3GC4		PÁGINA		1982/2334



**APELLIDOS Y NOMBRE / RAZÓN SOCIAL**

SAEZ URREA ENRIQUE

**NIF**  
\*\*\*\*7866\*

**EXPEDIENTE**  
1039786

**ANUALIDAD DE PAGO**

1ª

**IMPORTES POR ANUALIDAD**

	2023	2024	2025	2026	2027
IMPORTE MÁXIMO SUBVENCIONABLE	1.734,24 €	1.734,24 €	1.734,24 €	1.734,24 €	1.734,24 €
IMPORTE MEDIO DE TRANSFERENCIA (€/ha)	216,24 €	216,24 €	216,24 €	216,24 €	216,24 €

**RESUMEN DE UNIDADES**

Cód	GRUPO DE PAGO	Sup. Dec. Admisible (ha)	Sup. Comprometida (ha)	Sup. ajustada compromiso (I) (ha)	% sobredec.	Sup. Propuesta (ha)	Importe Declarado	Importe Topado	Importe Propuesto	Importe tras sobredec.
432	FRUTALES SECANO	8,02		8,02	0,00	8,02	1.734,24	1.734,24	1.734,24	1.734,24
<b>TOTAL</b>		8,02	8,02	8,02		8,02	1.734,24	1.734,24	1.734,24	1.734,24

**APLICACIÓN DE REDUCCIONES Y PENALIZACIONES**

GRUPO DE PAGO	Importe Calculado	Importe prereduc.	Criterios de subvencionabilidad y compromisos	Presentación tardía	Omisión declaración	Condicionalidad	IMPORTE (Euros) PROPUESTO
FRUTALES SECANO	1.734,24	1.734,24	0,00	0,00	0,00	0,00	1.734,24
<b>TOTAL</b>	1.734,24	1.734,24					1.734,24

**RESUMEN DE PAGOS**

	IMPORTE (Euros)			
	PROPUESTO	FEADER (Eje 2)	MAPA	CAPADR
PROPUESTO	1.734,24	1.474,10	170,13	90,01

**RECINTOS PROPUESTOS**

REF.	REFERENCIA SIGPAC	CULTIVO	DESCRIPCIÓN CULTIVO	S/R	G.PAGO	PEND. MEDIA (%)	SUP. DEC. ADMISIBLE (ha)	SUP. COMPROM. (ha)	SUP. AJUSTADA COMPROM. (I) (ha)	SUP. CONV. SIGPAC (ha)	SUP. CERTIE (ha)	SUP. CAMPO (ha)	SUP. CAMPO DETER. CULT. DECLARADO (ha)	SUP. DEC. REDUCIDA (ha)	SUP. PROPUESTA (ha)
170000002760247	04-059-002-00005-004	104024	ALMENDROS-MARCONA	S	432	20,40	0,05	0,05	0,05		0,05			0,05	0,05
1700000002760248	04-059-002-00005-006	104024	ALMENDROS-MARCONA	S	432	10,80	1,44	1,44	1,44		1,44			1,44	1,44
1700000002760249	04-059-002-00005-005	104024	ALMENDROS-MARCONA	S	432	15,50	0,30	0,30	0,30		0,30			0,30	0,30
1700000002760250	04-059-010-00632-010	104024	ALMENDROS-MARCONA	S	432	20,80	2,04	2,04	2,04		2,04			2,04	2,04
1700000002760251	04-059-005-00061-001	104024	ALMENDROS-MARCONA	S	432	11,50	0,92	0,92	0,92		0,92			0,92	0,92
1700000002760252	04-059-010-00736-001	104024	ALMENDROS-MARCONA	S	432	19,50	0,63	0,63	0,63		0,63			0,63	0,63
1700000002760253	04-059-010-00632-012	104024	ALMENDROS-MARCONA	S	432	22,10	0,04	0,04	0,04		0,04			0,04	0,04
1700000002760254	04-059-011-00043-009	104024	ALMENDROS-MARCONA	S	432	19,20	2,10	2,10	2,10		2,10			2,10	2,10
1700000002760255	04-059-011-00050-001	104024	ALMENDROS-MARCONA	S	432	32,20	0,04	0,04	0,04		0,04			0,04	0,04
1700000002760256	04-059-011-00050-002	104024	ALMENDROS-MARCONA	S	432	25,10	0,11	0,11	0,11		0,11			0,11	0,11
1700000002760257	04-059-011-00050-003	104024	ALMENDROS-MARCONA	S	432	21,50	0,13	0,13	0,13		0,13			0,13	0,13
1700000002760258	04-059-011-00050-004	104024	ALMENDROS-MARCONA	S	432	28,00	0,22	0,22	0,22		0,22			0,22	0,22

(1) Superficie declarada admisible ajustada con la superficie comprometida.  
(2) Factor de penalización valorando el alcance para el tipo de compromiso.

Puede verificar la integridad de una copia de este documento mediante la lectura del código QR adjunto o mediante el acceso a la dirección <https://ws050.juntadeandalucia.es/verificarFirma> indicando el código de VERIFICACIÓN

FIRMADO POR	JUAN JOSE SOLER GARCIA	FECHA	03/07/2024	
	ROCIO GUIJARRO MILLAN			
VERIFICACIÓN	Pk2jmGCJWUB3686MPKY7GEXJCD3GC4	PÁGINA	1983/2334	



**APELLIDOS Y NOMBRE / RAZÓN SOCIAL**

SAEZ URREA MIGUEL

**NIF**

\*\*\*\*7774\*

**EXPEDIENTE**

1228835

**ANUALIDAD DE PAGO**

1ª

**IMPORTES POR ANUALIDAD**

	2023	2024	2025	2026	2027
IMPORTE MÁXIMO SUBVENCIONABLE	1.953,78 €	1.953,78 €	1.953,78 €	1.953,78 €	1.953,78 €
IMPORTE MEDIO DE TRANSFERENCIA (€/ha)	223,03 €	223,03 €	223,03 €	223,03 €	223,03 €

**RESUMEN DE UNIDADES**

Cód	GRUPO DE PAGO	Sup. Dec. Admisible (ha)	Sup. Comprometida (ha)	Sup. ajustada compromiso (1) (ha)	% sobredec.	Sup. Propuesta (ha)	Importe Declarado	Importe Topado	Importe Propuesto	Importe tras sobredec.
429	OLIVAR	1,88		1,88	0,00	1,88	466,05	466,05	466,05	466,05
432	FRUTALES SECANO	6,88		6,88	0,00	6,88	1.487,73	1.487,73	1.487,73	1.487,73
<b>TOTAL</b>		8,76	8,76	8,76		8,76	1.953,78	1.953,78	1.953,78	1.953,78

**APLICACIÓN DE REDUCCIONES Y PENALIZACIONES**

GRUPO DE PAGO	Importe Calculado	Importe prereduc.	Criterios de subvencionabilidad y compromisos	Presentación tardía	Omisión declaración	Condicionalidad	IMPORTE (Euros) PROPUESTO
FRUTALES SECANO	1.487,73	1.487,73	0,00	0,00	0,00	0,00	1.487,73
OLIVAR	466,05	466,05	0,00	0,00	0,00	0,00	466,05
<b>TOTAL</b>	1.953,78	1.953,78					1.953,78

**RESUMEN DE PAGOS**

	IMPORTE ( Euros )			
	PROPUESTO	FEADER (Eje 2)	MAPA	CAPADR
<b>PROPUESTO</b>	1.953,78	1.660,71	191,67	101,40

**RECINTOS PROPUESTOS**

REF.	REFERENCIA SIGPAC	CULTIVO	DESCRIPCIÓN CULTIVO	S/R G.PAGO	PEND. MEDIA (%)	SUP. DEC. ADMISIBLE (ha)	SUP. COMPROM. (ha)	SUP. AJUSTADA COMPROM. (1) (ha)	SUP. CONV. SIGPAC (ha)	SUP. CERTIF. (ha)	SUP. CAMPO (ha)	SUP. CAMPO DETER. CULT. DECLARADO (ha)	SUP. DEC. REDUCIDA (ha)	SUP. PROPUESTA (ha)
170000006388265	04-059-010-00749-004	101194	OLIVAR-LECHIN DE GRANADA	S 429	6,90	0,02	0,02	0,02	0,02	0,02	0,02	0,02	0,02	0,02
170000006388270	04-059-011-00093-010	101194	OLIVAR-LECHIN DE GRANADA	S 429	5,90	0,07	0,07	0,07	0,07	0,07	0,07	0,07	0,07	0,07
170000006388271	04-059-011-00057-019	101194	OLIVAR-LECHIN DE GRANADA	S 429	10,60	0,03	0,03	0,03	0,03	0,03	0,03	0,03	0,03	0,03
170000006388272	04-059-012-00360-004	101194	OLIVAR-LECHIN DE GRANADA	S 429	20,90	0,01	0,01	0,01	0,01	0,01	0,01	0,01	0,01	0,01
170000006388273	04-059-011-00093-006	101194	OLIVAR-LECHIN DE GRANADA	S 429	26,70	0,01	0,01	0,01	0,01	0,01	0,01	0,01	0,01	0,01
170000006388274	04-059-011-00057-012	101194	OLIVAR-LECHIN DE GRANADA	S 429	18,70	0,04	0,04	0,04	0,04	0,04	0,04	0,04	0,04	0,04
170000006388275	04-017-008-00502-001	101194	OLIVAR-LECHIN DE GRANADA	S 429	6,90	0,15	0,15	0,15	0,15	0,15	0,15	0,15	0,15	0,15
170000006388276	04-059-011-00057-020	101194	OLIVAR-LECHIN DE GRANADA	S 429	11,00	0,02	0,02	0,02	0,02	0,02	0,02	0,02	0,02	0,02
170000006388277	04-059-011-00057-011	101194	OLIVAR-LECHIN DE GRANADA	S 429	10,30	0,07	0,07	0,07	0,07	0,07	0,07	0,07	0,07	0,07
170000006388278	04-059-033-00263-003	101194	OLIVAR-LECHIN DE GRANADA	S 429	27,50	0,67	0,67	0,67	0,67	0,67	0,67	0,67	0,67	0,67
170000006388280	04-059-018-00226-003	101194	OLIVAR-LECHIN DE GRANADA	S 429	14,20	0,11	0,11	0,11	0,11	0,11	0,11	0,11	0,11	0,11
170000006388281	04-059-018-00226-001	101194	OLIVAR-LECHIN DE GRANADA	S 429	16,80	0,09	0,09	0,09	0,09	0,09	0,09	0,09	0,09	0,09
170000006388282	04-059-013-00271-006	101194	OLIVAR-LECHIN DE GRANADA	S 429	14,50	0,09	0,09	0,09	0,09	0,09	0,09	0,09	0,09	0,09
170000006388283	04-059-011-00093-019	101194	OLIVAR-LECHIN DE GRANADA	S 429	8,50	0,02	0,02	0,02	0,02	0,02	0,02	0,02	0,02	0,02
170000006388289	04-059-013-00450-008	101194	OLIVAR-LECHIN DE GRANADA	S 429	17,50	0,46	0,46	0,46	0,46	0,46	0,46	0,46	0,46	0,46
170000006388290	04-059-012-00360-005	101194	OLIVAR-LECHIN DE GRANADA	S 429	15,10	0,02	0,02	0,02	0,02	0,02	0,02	0,02	0,02	0,02
-774867	04-059-010-06000-005	104020	ALMENDROS-GUARA	S 432	18,60	0,01	0,01	0,01	0,01	0,01	0,01	0,01	0,01	0,01
170000006388291	04-059-011-00057-006	104020	ALMENDROS-GUARA	S 432	17,30	0,19	0,19	0,19	0,19	0,19	0,19	0,19	0,19	0,19
170000006388292	04-059-011-00057-021	104020	ALMENDROS-GUARA	S 432	22,40	0,58	0,58	0,58	0,58	0,58	0,58	0,58	0,58	0,58
170000006388293	04-059-010-00749-006	104020	ALMENDROS-GUARA	S 432	34,70	0,19	0,19	0,19	0,19	0,19	0,19	0,19	0,19	0,19
170000006388295	04-059-023-00317-001	104020	ALMENDROS-GUARA	S 432	20,10	0,82	0,82	0,82	0,82	0,82	0,82	0,82	0,82	0,82
170000006388296	04-059-011-00093-012	104020	ALMENDROS-GUARA	S 432	16,50	0,03	0,03	0,03	0,03	0,03	0,03	0,03	0,03	0,03
170000006388297	04-059-011-00093-016	104020	ALMENDROS-GUARA	S 432	18,20	0,04	0,04	0,04	0,04	0,04	0,04	0,04	0,04	0,04
170000006388298	04-059-013-00450-002	104020	ALMENDROS-GUARA	S 432	17,90	2,54	2,54	2,54	2,54	2,54	2,54	2,54	2,54	2,54
170000006388299	04-059-013-00450-001	104020	ALMENDROS-GUARA	S 432	17,40	0,04	0,04	0,04	0,04	0,04	0,04	0,04	0,04	0,04
170000006388300	04-059-021-00063-002	104020	ALMENDROS-GUARA	S 432	28,00	0,39	0,39	0,39	0,39	0,39	0,39	0,39	0,39	0,39
170000006388301	04-059-021-00063-003	104020	ALMENDROS-GUARA	S 432	21,20	0,07	0,07	0,07	0,07	0,07	0,07	0,07	0,07	0,07
170000006388302	04-059-021-00063-004	104020	ALMENDROS-GUARA	S 432	32,30	0,09	0,09	0,09	0,09	0,09	0,09	0,09	0,09	0,09
170000006388303	04-059-012-00360-001	104020	ALMENDROS-GUARA	S 432	10,60	0,88	0,88	0,88	0,88	0,88	0,88	0,88	0,88	0,88
170000006388305	04-059-010-00795-001	104020	ALMENDROS-GUARA	S 432	8,00	0,16	0,16	0,16	0,16	0,16	0,16	0,16	0,16	0,16
170000006388306	04-059-011-00057-002	104020	ALMENDROS-GUARA	S 432	13,40	0,85	0,85	0,85	0,85	0,85	0,85	0,85	0,85	0,85

(1) Superficie declarada admisible ajustada con la superficie comprometida.  
(2) Factor de penalización valorando el alcance para el tipo de compromiso.

Puede verificar la integridad de una copia de este documento mediante la lectura del código QR adjunto o mediante el acceso a la dirección <https://ws050.juntadeandalucia.es/verificarFirma> indicando el código de VERIFICACIÓN

FIRMADO POR	JUAN JOSE SOLER GARCIA	FECHA	03/07/2024	
	ROCIO GUIJARRO MILLAN			
VERIFICACIÓN	Pk2jmGCJWUB3686MPKY7GEXJCD3GC4	PÁGINA	1984/2334	



**INCIDENCIAS**

**INCIDENCIA DESCRIPCIÓN**

- 8227 Línea de declaración monitorizada en la que no ha habido respuesta por parte del productor y, por tanto, sin Juicio Experto de campo.  
Ref:170000006388304 Recinto:04-059-013-00271-00003 Cultivo:104020 ALMENDROS-GUARA  
Ref:170000006388294 Recinto:04-059-013-00450-00003 Cultivo:104020 ALMENDROS-GUARA  
Ref:170000006388279 Recinto:04-059-013-00450-00007 Cultivo:101194 OLIVAR-LECHIN DE GRANADA
- 100402 Recinto solicitado no forma parte de ningún organismo de control autorizado para la producción ecológica en Andalucía o fecha de inscripción posterior al plazo establecido ( Anexo I. Criterios de Subvencionabilidad. Orden 28 de marzo de 2023 ).  
Ref:-1131576 Recinto:04-059-010-00749-00011 Cultivo:62000 PASTOS PERMANENTES DE 5 O MAS AÑOS-SIN VARIEDAD Secano  
Ref:-1131577 Recinto:04-059-013-00450-00012 Cultivo:62000 PASTOS PERMANENTES DE 5 O MAS AÑOS-SIN VARIEDAD Secano  
Ref:-1131578 Recinto:04-059-013-00450-00017 Cultivo:62000 PASTOS PERMANENTES DE 5 O MAS AÑOS-SIN VARIEDAD Secano
- 100406 Grupo de cultivo declarado en el recinto no coincide con el grupo de cultivo existente en el organismo de control autorizado para la producción ecológica en Andalucía ( Anexo I. Criterios de Subvencionabilidad. Orden 28 de marzo de 2023 ).  
Ref:-1131576 Recinto:04-059-010-00749-00011 Cultivo:62000 PASTOS PERMANENTES DE 5 O MAS AÑOS-SIN VARIEDAD Secano Grupo de SIPEA:FRUTALES  
Ref:-1131577 Recinto:04-059-013-00450-00012 Cultivo:62000 PASTOS PERMANENTES DE 5 O MAS AÑOS-SIN VARIEDAD Secano Grupo de SIPEA:FRUTALES  
Ref:-1131578 Recinto:04-059-013-00450-00017 Cultivo:62000 PASTOS PERMANENTES DE 5 O MAS AÑOS-SIN VARIEDAD Secano Grupo de SIPEA:FRUTALES
- 100411 Recinto no admisible por no estar asociado en SIGGAN a una explotación ganadera admisible ( Artículo 10 de la Orden de 28 de marzo de 2023 ).  
Ref:-1131576 Recinto:04-059-010-00749-00011 Cultivo:62000 PASTOS PERMANENTES DE 5 O MAS AÑOS-SIN VARIEDAD Secano  
Ref:-1131577 Recinto:04-059-013-00450-00012 Cultivo:62000 PASTOS PERMANENTES DE 5 O MAS AÑOS-SIN VARIEDAD Secano  
Ref:-1131578 Recinto:04-059-013-00450-00017 Cultivo:62000 PASTOS PERMANENTES DE 5 O MAS AÑOS-SIN VARIEDAD Secano
- 100421 Recinto declarado por error para una operación de la 6503, que se ha corregido de oficio marcando la operación correcta, de acuerdo con la fecha de inscripción del recinto en la producción ecológica.  
Ref:170000006388300 Recinto:04-059-021-00063-00002 Cultivo:104020 ALMENDROS-GUARA Secano  
Ref:170000006388301 Recinto:04-059-021-00063-00003 Cultivo:104020 ALMENDROS-GUARA Secano  
Ref:170000006388302 Recinto:04-059-021-00063-00004 Cultivo:104020 ALMENDROS-GUARA Secano  
Ref:170000006388295 Recinto:04-059-023-00317-00001 Cultivo:104020 ALMENDROS-GUARA Secano
- 100424 Solicita recinto que no está comprometido para la operación.  
Ref:-1131576 Recinto:04-059-010-00749-00011 Cultivo:62000 PASTOS PERMANENTES DE 5 O MAS AÑOS-SIN VARIEDAD Secano  
Ref:170000006388304 Recinto:04-059-013-00271-00003 Cultivo:104020 ALMENDROS-GUARA Secano  
Ref:170000006388294 Recinto:04-059-013-00450-00003 Cultivo:104020 ALMENDROS-GUARA Secano  
Ref:170000006388279 Recinto:04-059-013-00450-00007 Cultivo:101194 OLIVAR-LECHIN DE GRANADA Secano  
Ref:-1131577 Recinto:04-059-013-00450-00012 Cultivo:62000 PASTOS PERMANENTES DE 5 O MAS AÑOS-SIN VARIEDAD Secano  
Ref:-1131578 Recinto:04-059-013-00450-00017 Cultivo:62000 PASTOS PERMANENTES DE 5 O MAS AÑOS-SIN VARIEDAD Secano

(1) Superficie declarada admisible ajustada con la superficie comprometida.  
(2) Factor de penalización valorando el alcance para el tipo de compromiso.

Puede verificar la integridad de una copia de este documento mediante la lectura del código QR adjunto o mediante el acceso a la dirección <https://ws050.juntadeandalucia.es/verificarFirma> indicando el código de VERIFICACIÓN

FIRMADO POR	JUAN JOSE SOLER GARCIA	FECHA	03/07/2024	
	ROCIO GUIJARRO MILLAN			
VERIFICACIÓN	Pk2jmGCJWUB3686MPKY7GEXJCD3GC4	PÁGINA	1985/2334	



**APELLIDOS Y NOMBRE / RAZÓN SOCIAL** **NIF** **EXPEDIENTE** **ANUALIDAD DE PAGO** **Nº DE SOCIOS**  
 SALAO E HIJOS \*\*\*\*0222\* 1190583 1ª 3

**IMPORTE POR ANUALIDAD**

	2023	2024	2025	2026	2027
IMPORTE MÁXIMO SUBVENCIONABLE	1.390,42 €	1.390,42 €	1.390,42 €	1.390,42 €	1.390,42 €
IMPORTE MEDIO DE TRANSFERENCIA (€/ha)	216,24 €	216,24 €	216,24 €	216,24 €	216,24 €

**RESUMEN DE UNIDADES**

Cód	GRUPO DE PAGO	Sup. Dec. Admisible (ha)	Sup. Comprometida (ha)	Sup. ajustada compromiso (1) (ha)	% sobredec.	Sup. Propuesta (ha)	Importe Declarado	Importe Topado	Importe Propuesto	Importe tras sobredec.
432	FRUTALES SECANO	6,43		6,43	0,00	6,43	1.390,42	1.390,42	1.390,42	1.390,42
<b>TOTAL</b>		6,43	6,43	6,43		6,43	1.390,42	1.390,42	1.390,42	1.390,42

**APLICACIÓN DE REDUCCIONES Y PENALIZACIONES**

GRUPO DE PAGO	Importe Calculado	Importe prereduc.	Criterios de subvencionabilidad y compromisos	Presentación tardía	Omisión declaración	Condicionalidad	IMPORTE (Euros) PROPUESTO
FRUTALES SECANO	1.390,42	1.390,42	0,00	0,00	0,00	0,00	1.390,42
<b>TOTAL</b>	1.390,42	1.390,42					1.390,42

**RESUMEN DE PAGOS**

	IMPORTE ( Euros )			
	PROPUESTO	FEADER (Eje 2)	MAPA	CAPADR
PROPUESTO	1.390,42	1.181,86	136,40	72,16

**RECINTOS PROPUESTOS**

REF.	REFERENCIA SIGPAC	CULTIVO	DESCRIPCIÓN CULTIVO	S/R	G.PAGO	PEND. MEDIA (%)	SUP. DEC. ADMISIBLE (ha)	SUP. COMPROM. (ha)	SUP. AJUSTADA COMPROM. (1) (ha)	SUP. CONV. SIGPAC (ha)	SUP. CERTIE (ha)	SUP. CAMPO (ha)	SUP. CAMPO DETER. CULT. DECLARADO (ha)	SUP. DEC. REDUCIDA (ha)	SUP. PROPUESTA (ha)
-1106655	04-070-036-00204-065	104007	ALMENDROS-COMUNA	S	432	28,60	1,62	1,62	1,62		1,62			1,62	1,62
-1106653	04-070-036-00204-062	104007	ALMENDROS-COMUNA	S	432	12,40	0,01	0,01	0,01		0,01			0,01	0,01
-1106652	04-070-036-00204-008	104007	ALMENDROS-COMUNA	S	432	27,30	0,01	0,01	0,01		0,01			0,01	0,01
1700000005001520	04-070-036-00158-004	104007	ALMENDROS-COMUNA	S	432	27,70	0,08	0,08	0,08		0,08			0,08	0,08
1700000005001521	04-070-036-00204-008	104007	ALMENDROS-COMUNA	S	432	27,30	4,45	4,45	4,45		4,45			4,45	4,45
1700000005001522	04-070-036-00159-006	104007	ALMENDROS-COMUNA	S	432	18,00	0,16	0,16	0,16		0,16			0,16	0,16
1700000005001523	04-070-036-00177-002	104007	ALMENDROS-COMUNA	S	432	15,30	0,10	0,10	0,10		0,10			0,10	0,10

**INCIDENCIAS****INCIDENCIA DESCRIPCIÓN**

101111 Verifica que si el titular es una S.C.T.A., S.C.E.C.T., S.A.T. de producción o Titularidad Compartida, en aplicación de la degresividad para el cálculo de la ayuda, se le considera un número de socios  
 Número de socios:3

(1) Superficie declarada admisible ajustada con la superficie comprometida.  
 (2) Factor de penalización valorando el alcance para el tipo de compromiso.

Puede verificar la integridad de una copia de este documento mediante la lectura del código QR adjunto o mediante el acceso a la dirección <https://ws050.juntadeandalucia.es/verificarFirma> indicando el código de VERIFICACIÓN

FIRMADO POR	JUAN JOSE SOLER GARCIA	FECHA	03/07/2024	
	ROCIO GUIJARRO MILLAN			
VERIFICACIÓN	Pk2jmGCJWUB3686MPKY7GEXJCD3GC4	PÁGINA	1986/2334	



**APELLIDOS Y NOMBRE / RAZÓN SOCIAL** SALAS AGUILA, SL DE PATRIMONIO  
**NIF** \*\*\*\*5580\*  
**EXPEDIENTE** 1012516  
**ANUALIDAD DE PAGO** 1ª

**IMPORTE POR ANUALIDAD**

	2023	2024	2025	2026	2027
IMPORTE MÁXIMO SUBVENCIONABLE	1.019,11 €	1.019,11 €	1.019,11 €	1.019,11 €	1.019,11 €
IMPORTE MEDIO DE TRANSFERENCIA (€/ha)	309,76 €	309,76 €	309,76 €	309,76 €	309,76 €

**RESUMEN DE UNIDADES**

Cód	GRUPO DE PAGO	Sup. Dec. Admisible (ha)	Sup. Comprometida (ha)	Sup. ajustada compromiso (1) (ha)	% sobredec.	Sup. Propuesta (ha)	Importe Declarado	Importe Topado	Importe Propuesto	Importe tras sobredec.
429	OLIVAR	1,39		1,29	0,00	1,29	319,79	319,79	319,79	319,79
433	FRUTALES REGADÍO	2,08		2,00	0,00	2,00	699,32	699,32	699,32	699,32
<b>TOTAL</b>		<b>3,47</b>	<b>3,29</b>	<b>3,29</b>		<b>3,29</b>	<b>1.019,11</b>	<b>1.019,11</b>	<b>1.019,11</b>	<b>1.019,11</b>

**APLICACIÓN DE REDUCCIONES Y PENALIZACIONES**

GRUPO DE PAGO	Importe Calculado	Importe prereduc.	Criterios de subvencionabilidad y compromisos	Presentación tardía	Omisión declaración	Condicionalidad	IMPORTE
							(Euros)
FRUTALES REGADÍO	699,32	699,32	0,00	0,00	0,00	0,00	699,32
OLIVAR	319,79	319,79	0,00	0,00	0,00	0,00	319,79
<b>TOTAL</b>	<b>1.019,11</b>	<b>1.019,11</b>					<b>1.019,11</b>

**RESUMEN DE PAGOS**

PROPUESTO	IMPORTE ( Euros )			
	PROPUESTO	FEADER (Eje 2)	MAPA	CAPADR
PROPUESTO	1.019,11	866,24	99,97	52,90

**RECINTOS PROPUESTOS**

REF.	REFERENCIA SIGPAC	CULTIVO	DESCRIPCIÓN CULTIVO	S/R G.PAGO	PEND. MEDIA (%)	SUP. DEC. ADMISIBLE (ha)	SUP. COMPROM. (ha)	SUP. AJUSTADA COMPR.(1) (ha)	SUP. CONV. SIGPAC (ha)	SUP. CERTIF. (ha)	SUP. CAMPO (ha)	SUP. CAMPO DETER. CULT. DECLARADO (ha)	SUP. DEC. REDUCIDA (ha)	SUP. PROPUESTA (ha)
-18917	04-006-029-00063-003	101194	OLIVAR-LECHIN DE GRANADA	R 429	5,10	0,04	0,02	0,02		0,02			0,02	0,02
-18916	04-006-029-00063-003	101194	OLIVAR-LECHIN DE GRANADA	R 429	5,10	0,03	0,01	0,01		0,01			0,01	0,01
1700000004487017	04-006-029-00104-005	101194	OLIVAR-LECHIN DE GRANADA	R 429	19,50	0,40	0,40	0,40		0,40			0,40	0,40
1700000004487018	04-006-029-00104-016	101194	OLIVAR-LECHIN DE GRANADA	R 429	7,20	0,49	0,46	0,46		0,49			0,46	0,46
1700000004487019	04-006-029-00104-026	101194	OLIVAR-LECHIN DE GRANADA	R 429	51,10	0,04	0,04	0,04		0,04			0,04	0,04
1700000004487020	04-006-029-00104-017	101194	OLIVAR-LECHIN DE GRANADA	R 429	18,70	0,35	0,35	0,35		0,35			0,35	0,35
1700000004487040	04-006-029-00063-003	101194	OLIVAR-LECHIN DE GRANADA	R 429	5,10	0,04	0,01	0,01		0,01			0,01	0,01
-707239	04-006-029-00063-001	209200	MANDARINO-MANDARINO COMÚN	R 433	6,90	0,03	0,02	0,02		0,02			0,02	0,02
-707238	04-006-029-00063-001	209200	MANDARINO-MANDARINO COMÚN	R 433	6,90	0,05	0,05	0,05		0,05			0,05	0,05
1700000004487011	04-006-029-00063-001	209200	MANDARINO-MANDARINO COMÚN	R 433	6,90	0,88	0,81	0,81		0,81			0,81	0,81
1700000004487037	04-006-029-00104-006	206316	NARANJO-WASHINGTON	R 433	5,50	0,22	0,22	0,22		0,22			0,22	0,22
1700000004487039	04-006-029-00104-007	206316	NARANJO-WASHINGTON	R 433	13,70	0,90	0,90	0,90		0,90			0,90	0,90

**INCIDENCIAS**

**INCIDENCIA DESCRIPCIÓN**

4272 Verifica que las líneas de declaración de las Solicitudes Únicas no tienen solapes con la capa de Retroactividad Gráfica (ambas de la misma campaña) a nivel de expediente/línea de declaración gráfica de la solicitud.  
 Ref:1700000004487018 Recinto:04-006-029-00104-00016 Cultivo: - Agregado de la referencia del recinto.:0 Zona de la referencia del recinto.:0 Superficie solapada.:0,03 Id. Incid.:95938096

(1) Superficie declarada admisible ajustada con la superficie comprometida.  
 (2) Factor de penalización valorando el alcance para el tipo de compromiso.

Puede verificar la integridad de una copia de este documento mediante la lectura del código QR adjunto o mediante el acceso a la dirección <a href="https://ws050.juntadeandalucia.es/verificarFirma">https://ws050.juntadeandalucia.es/verificarFirma</a> indicando el código de VERIFICACIÓN					
FIRMADO POR	JUAN JOSE SOLER GARCIA		FECHA		03/07/2024
	ROCIO GUIJARRO MILLAN				
VERIFICACIÓN	Pk2jmGCJWUB3686MPKY7GEXJCD3GC4		PÁGINA		1987/2334



**APELLIDOS Y NOMBRE / RAZÓN SOCIAL**

**NIF** \*\*\*\*0379\*      **EXPEDIENTE** 1253472      **ANUALIDAD DE PAGO** 1ª

SALAS PARDO AMPARO

**IMPORTE POR ANUALIDAD**

	2023	2024	2025	2026	2027
IMPORTE MÁXIMO SUBVENCIONABLE	6.238,52 €	6.238,52 €	6.238,52 €	6.238,52 €	6.238,52 €
IMPORTE MEDIO DE TRANSFERENCIA (€/ha)	216,24 €	216,24 €	216,24 €	216,24 €	216,24 €

**RESUMEN DE UNIDADES**

Cód	GRUPO DE PAGO	Sup. Dec. Admisible (ha)	Sup. Comprometida (ha)	Sup. ajustada compromiso (1) (ha)	% sobredec.	Sup. Propuesta (ha)	Importe Declarado	Importe Topado	Importe Propuesto	Importe tras sobredec.
432	FRUTALES SECANO	28,85		28,85	0,00	28,85	6.238,52	6.238,52	6.238,52	6.238,52
<b>TOTAL</b>		28,85	28,85	28,85		28,85	6.238,52	6.238,52	6.238,52	6.238,52

**APLICACIÓN DE REDUCCIONES Y PENALIZACIONES**

GRUPO DE PAGO	Importe Calculado	Importe prereduc.	Criterios de subvencionabilidad y compromisos	Presentación tardía	Omisión declaración	Condicionalidad	IMPORTE (Euros) PROPUESTO
FRUTALES SECANO	6.238,52	6.238,52	0,00	0,00	0,00	0,00	6.238,52
<b>TOTAL</b>	6.238,52	6.238,52					6.238,52

**RESUMEN DE PAGOS**

	IMPORTE ( Euros )			
	PROPUESTO	FEADER (Eje 2)	MAPA	CAPADR
PROPUESTO	6.238,52	5.302,74	612,00	323,78

**RECINTOS PROPUESTOS**

REF.	REFERENCIA SIGPAC	CULTIVO	DESCRIPCIÓN CULTIVO	S/R	G.PAGO	PEND. MEDIA (%)	SUP. DEC. ADMISIBLE (ha)	SUP. COMPROM. (ha)	SUP. AJUSTADA COMPR.(1) (ha)	SUP. CONV. SIGPAC (ha)	SUP. CERTIE. (ha)	SUP. CAMPO (ha)	SUP. CAMPO DETER. CULT. DECLARADO (ha)	SUP. DEC. REDUCIDA (ha)	SUP. PROPUESTA (ha)
-1604239	04-037-039-00063-007	104020	ALMENDROS-GUARA	S	432	5,80	0,38	0,38	0,38		0,38			0,38	0,38
-895751	04-037-039-00063-007	104020	ALMENDROS-GUARA	S	432	5,80	25,20	25,20	25,20		25,20			25,20	25,20
1700000006207174	04-037-039-00068-002	124022	PISTACHO-KERMAN	S	432	5,80	3,27	3,27	3,27		3,27			3,27	3,27

(1) Superficie declarada admisible ajustada con la superficie comprometida.  
 (2) Factor de penalización valorando el alcance para el tipo de compromiso.

Puede verificar la integridad de una copia de este documento mediante la lectura del código QR adjunto o mediante el acceso a la dirección <https://ws050.juntadeandalucia.es/verificarFirma> indicando el código de VERIFICACIÓN

FIRMADO POR	JUAN JOSE SOLER GARCIA	FECHA	03/07/2024	
	ROCIO GUIJARRO MILLAN			
VERIFICACIÓN	Pk2jmGCJWUB3686MPKY7GEXJCD3GC4	PÁGINA	1988/2334	





**APELLIDOS Y NOMBRE / RAZÓN SOCIAL**

SALAS RODRIGUEZ ISIDRO

**NIF**  
\*\*\*\*8361\*

**EXPEDIENTE**  
1185810

**ANUALIDAD DE PAGO**  
1ª

**IMPORTE POR ANUALIDAD**

	2023	2024	2025	2026	2027
IMPORTE MÁXIMO SUBVENCIONABLE	6.119,59 €	6.119,59 €	6.119,59 €	6.119,59 €	6.119,59 €
IMPORTE MEDIO DE TRANSFERENCIA (€/ha)	228,68 €	228,68 €	228,68 €	228,68 €	228,68 €

**RESUMEN DE UNIDADES**

Cód	GRUPO DE PAGO	Sup. Dec. Admisible (ha)	Sup. Comprometida (ha)	Sup. ajustada compromiso (I) (ha)	% sobredec.	Sup. Propuesta (ha)	Importe Declarado	Importe Topado	Importe Propuesto	Importe tras sobredec.
429	OLIVAR	3,27		3,27	0,00	3,27	810,63	810,63	810,63	810,63
432	FRUTALES SECANO	21,77		21,77	0,00	21,77	4.707,54	4.707,54	4.707,54	4.707,54
433	FRUTALES REGADÍO	1,72		1,72	0,00	1,72	601,42	601,42	601,42	601,42
<b>TOTAL</b>		26,76	26,76	26,76		26,76	6.119,59	6.119,59	6.119,59	6.119,59

**APLICACIÓN DE REDUCCIONES Y PENALIZACIONES**

GRUPO DE PAGO	Importe Calculado	Importe prereduc.	Criterios de subvencionabilidad y compromisos	Presentación tardía	Omisión declaración	Condicionalidad	IMPORTE (Euros)
							PROPUESTO
FRUTALES REGADÍO	601,42	601,42	0,00	0,00	0,00	0,00	601,42
FRUTALES SECANO	4.707,54	4.707,54	0,00	0,00	0,00	0,00	4.707,54
OLIVAR	810,63	810,63	0,00	0,00	0,00	0,00	810,63
<b>TOTAL</b>	6.119,59	6.119,59					6.119,59

**RESUMEN DE PAGOS**

PROPUESTO	IMPORTE (Euros)			
	PROPUESTO	FEADER (Eje 2)	MAPA	CAPADR
	6.119,59	5.201,66	600,33	317,60

**RECINTOS PROPUESTOS**

REF.	REFERENCIA SIGPAC	CULTIVO DESCRIPCIÓN CULTIVO	S/R G.PAGO	PEND. MEDIA (%)	SUP. DEC. ADMISIBLE (ha)	SUP. COMPROM. (ha)	SUP. AJUSTADA COMPROM. (I) (ha)	SUP. CONV. SIGPAC (ha)	SUP. CERTIF. (ha)	SUP. CAMPO (ha)	SUP. CAMPO DETER. CULT. DECLARADO (ha)	SUP. DEC. REDUCIDA (ha)	SUP. PROPUESTA (ha)
-741594	04-083-004-00228-015	101010 OLIVAR-PICUAL	S 429	14,20	0,11	0,11	0,11		0,11			0,11	0,11
1700000005849353	04-083-004-00150-002	101010 OLIVAR-PICUAL	R 429	16,50	0,41	0,41	0,41		0,41			0,41	0,41
1700000005849354	04-083-004-00150-004	101010 OLIVAR-PICUAL	R 429	10,40	0,07	0,07	0,07		0,07			0,07	0,07
1700000005849355	04-083-004-00153-001	101010 OLIVAR-PICUAL	R 429	8,90	1,90	1,90	1,90		1,90			1,90	1,90
1700000005849356	04-083-004-00150-005	101010 OLIVAR-PICUAL	R 429	14,00	0,78	0,78	0,78		0,78			0,78	0,78
-741598	04-083-011-00355-010	104020 ALMENDROS-GUARA	S 432	13,40	4,07	4,07	4,07		4,07			4,07	4,07
-741597	04-083-011-00228-030	104020 ALMENDROS-GUARA	S 432	13,60	5,09	5,09	5,09		5,09			5,09	5,09
-741596	04-083-011-00228-029	104020 ALMENDROS-GUARA	S 432	13,40	3,30	3,30	3,30		3,30			3,30	3,30
-741595	04-083-011-00228-027	104020 ALMENDROS-GUARA	S 432	14,20	2,80	2,80	2,80		2,80			2,80	2,80
4177953	04-083-002-00104-001	104020 ALMENDROS-GUARA	S 432	8,20	1,36	1,36	1,36		1,36			1,36	1,36
4177954	04-083-002-00107-001	104020 ALMENDROS-GUARA	S 432	12,10	1,04	1,04	1,04		1,04			1,04	1,04
4177955	04-083-002-00122-001	104020 ALMENDROS-GUARA	S 432	8,70	0,79	0,79	0,79		0,79			0,79	0,79
1700000005849358	04-083-002-00132-001	104020 ALMENDROS-GUARA	S 432	6,00	1,61	1,61	1,61		1,61			1,61	1,61
1700000005849362	04-083-002-00125-001	104020 ALMENDROS-GUARA	S 432	8,10	1,71	1,71	1,71		1,71			1,71	1,71
1700000005849359	04-083-002-00106-001	104020 ALMENDROS-GUARA	R 433	10,70	1,72	1,72	1,72		1,72			1,72	1,72

(1) Superficie declarada admisible ajustada con la superficie comprometida.  
(2) Factor de penalización valorando el alcance para el tipo de compromiso.

Puede verificar la integridad de una copia de este documento mediante la lectura del código QR adjunto o mediante el acceso a la dirección <a href="https://ws050.juntadeandalucia.es/verificarFirma">https://ws050.juntadeandalucia.es/verificarFirma</a> indicando el código de VERIFICACIÓN					
FIRMADO POR	JUAN JOSE SOLER GARCIA		FECHA		03/07/2024
	ROCIO GUIJARRO MILLAN				
VERIFICACIÓN	Pk2jmGCJWUB3686MPKY7GEXJCD3GC4		PÁGINA		1989/2334



<u>APELLIDOS Y NOMBRE / RAZÓN SOCIAL</u>	<u>NIF</u>	<u>EXPEDIENTE</u>	<u>ANUALIDAD DE PAGO</u>
SALAZAR SALAZAR ANGEL MANUEL	***0708*	1122087	

**RESUMEN DE PAGOS**

	<u>PROPUESTO</u>	<u>IMPORTE (Euros)</u>		
		<u>FEADER (Eje 2)</u>	<u>MAPA</u>	<u>CAPADR</u>
PROPUESTO	0,00	0,00	0,00	0,00

**INCIDENCIAS**

**INCIDENCIA DESCRIPCIÓN**

- 100402 Recinto solicitado no forma parte de ningún organismo de control autorizado para la producción ecológica en Andalucía o fecha de inscripción posterior al plazo establecido ( Anexo I. Criterios de Subvencionabilidad. Orden 28 de marzo de 2023 ).  
Ref:1700000005048944 Recinto:04-066-039-00050-00003 Cultivo:197000 TOMATE-SIN VARIEDAD Regadío  
Ref:1700000005048945 Recinto:04-066-039-00050-00004 Cultivo:197000 TOMATE-SIN VARIEDAD Regadío
- 100424 Solicita recinto que no está comprometido para la operación.  
Ref:1700000005048944 Recinto:04-066-039-00050-00003 Cultivo:197000 TOMATE-SIN VARIEDAD Regadío  
Ref:1700000005048945 Recinto:04-066-039-00050-00004 Cultivo:197000 TOMATE-SIN VARIEDAD Regadío
- 101008 Expediente sin compromisos vigentes.  
Operación:6503.2

(1) Superficie declarada admisible ajustada con la superficie comprometida.  
(2) Factor de penalización valorando el alcance para el tipo de compromiso.

Puede verificar la integridad de una copia de este documento mediante la lectura del código QR adjunto o mediante el acceso a la dirección <a href="https://ws050.juntadeandalucia.es/verificarFirma">https://ws050.juntadeandalucia.es/verificarFirma</a> indicando el código de VERIFICACIÓN				
FIRMADO POR	JUAN JOSE SOLER GARCIA	FECHA	03/07/2024	
	ROCIO GUIJARRO MILLAN			
VERIFICACIÓN	Pk2jmGCJWUB3686MPKY7GEXJCD3GC4	PÁGINA	1990/2334	



<u>APELLIDOS Y NOMBRE / RAZÓN SOCIAL</u>	<u>NIF</u>	<u>EXPEDIENTE</u>	<u>ANUALIDAD DE PAGO</u>
SALDAÑA ALONSO GASPAR	****1910*	1179124	

**RESUMEN DE PAGOS**

	<u>PROPUESTO</u>	<u>IMPORTE (Euros)</u>		
		<u>FEADER (Eje 2)</u>	<u>MAPA</u>	<u>CAPADR</u>
PROPUESTO	0,00	0,00	0,00	0,00

**INCIDENCIAS**

**INCIDENCIA DESCRIPCIÓN**

- 100401 Solicitante no inscrito en un organismo de control autorizado para la producción ecológica en Andalucía ( Anexo I. Criterios de Subvencionabilidad. Orden 28 de marzo de 2023 ).
- 100402 Recinto solicitado no forma parte de ningún organismo de control autorizado para la producción ecológica en Andalucía o fecha de inscripción posterior al plazo establecido ( Anexo I. Criterios de Subvencionabilidad. Orden 28 de marzo de 2023 ).  
Ref:170000003535884 Recinto:04-047-021-00056-00001 Cultivo:206235 NARANJO-CASTELLANA Regadío
- 100424 Solicita recinto que no está comprometido para la operación.  
Ref:170000003535884 Recinto:04-047-021-00056-00001 Cultivo:206235 NARANJO-CASTELLANA Regadío
- 101008 Expediente sin compromisos vigentes.  
Operación:6503.2

(1) Superficie declarada admisible ajustada con la superficie comprometida.

(2) Factor de penalización valorando el alcance para el tipo de compromiso.

Puede verificar la integridad de una copia de este documento mediante la lectura del código QR adjunto o mediante el acceso a la dirección <a href="https://ws050.juntadeandalucia.es/verificarFirma">https://ws050.juntadeandalucia.es/verificarFirma</a> indicando el código de VERIFICACIÓN				
FIRMADO POR	JUAN JOSE SOLER GARCIA	FECHA	03/07/2024	
	ROCIO GUIJARRO MILLAN			
VERIFICACIÓN	Pk2jmGCJWUB3686MPKY7GEXJCD3GC4	PÁGINA	1991/2334	



**APELLIDOS Y NOMBRE / RAZÓN SOCIAL** **NIF** **EXPEDIENTE** **ANUALIDAD DE PAGO**  
 SALINAS GARCIA RAFAEL \*\*\*\*1918\* 1240167 1ª

**IMPORTE POR ANUALIDAD**

	2023	2024	2025	2026	2027
IMPORTE MÁXIMO SUBVENCIONABLE	597,92 €	597,92 €	597,92 €	597,92 €	597,92 €
IMPORTE MEDIO DE TRANSFERENCIA (€/ha)	349,66 €	349,66 €	349,66 €	349,66 €	349,66 €

**RESUMEN DE UNIDADES**

Cód	GRUPO DE PAGO	Sup. Dec. Admisible (ha)	Sup. Comprometida (ha)	Sup. ajustada compromiso (1) (ha)	% sobredec.	Sup. Propuesta (ha)	Importe Declarado	Importe Topado	Importe Propuesto	Importe tras sobredec.
433	FRUTALES REGADÍO	1,71		1,71	0,00	1,71	597,92	597,92	597,92	597,92
<b>TOTAL</b>		1,71	1,71	1,71		1,71	597,92	597,92	597,92	597,92

**APLICACIÓN DE REDUCCIONES Y PENALIZACIONES**

GRUPO DE PAGO	Importe Calculado	Importe prereduc.	Criterios de subvencionabilidad y compromisos	Presentación tardía	Omisión declaración	Condicionality	IMPORTE (Euros) PROPUESTO
FRUTALES REGADÍO	597,92	597,92	0,00	0,00	0,00	0,00	597,92
<b>TOTAL</b>	597,92	597,92					597,92

**RESUMEN DE PAGOS**

	IMPORTE (Euros)			
	PROPUESTO	FEADER (Eje 2)	MAPA	CAPADR
PROPUESTO	597,92	508,23	58,66	31,03

**RECINTOS PROPUESTOS**

REF.	REFERENCIA SIGPAC	CULTIVO	DESCRIPCIÓN CULTIVO	S/R	G.PAGO	PEND. MEDIA (%)	SUP. DEC. ADMISIBLE (ha)	SUP. COMPROM. (ha)	SUP. AJUSTADA COMPROM. (1) (ha)	SUP. CONV. SIGPAC (ha)	SUP. CERTIF. (ha)	SUP. CAMPO (ha)	SUP. CAMPO DETER. CULT. DECLARADO (ha)	SUP. DEC. REDUCIDA (ha)	SUP. PROPUESTA (ha)
1700000006611745	04-047-003-00019-003	206004	NARANJO-NAVELINA	R	433	2,40	1,71	1,71	1,71		1,71			1,71	1,71

(1) Superficie declarada admisible ajustada con la superficie comprometida.  
 (2) Factor de penalización valorando el alcance para el tipo de compromiso.

Puede verificar la integridad de una copia de este documento mediante la lectura del código QR adjunto o mediante el acceso a la dirección <https://ws050.juntadeandalucia.es/verificarFirma> indicando el código de VERIFICACIÓN

FIRMADO POR	JUAN JOSE SOLER GARCIA	FECHA	03/07/2024	
	ROCIO GUIJARRO MILLAN			
VERIFICACIÓN	Pk2jmGCJWUB3686MPKY7GEXJCD3GC4	PÁGINA	1992/2334	



**APELLIDOS Y NOMBRE / RAZÓN SOCIAL**

SALINAS LOPEZ JOSE ANTONIO

**NIF**  
\*\*\*3250\*

**EXPEDIENTE**  
1269928

**ANUALIDAD DE PAGO**

1ª

**IMPORTE POR ANUALIDAD**

	2023	2024	2025	2026	2027
IMPORTE MÁXIMO SUBVENCIONABLE	2.255,31 €	2.255,31 €	2.255,31 €	2.255,31 €	2.255,31 €
IMPORTE MEDIO DE TRANSFERENCIA (€/ha)	349,66 €	349,66 €	349,66 €	349,66 €	349,66 €

**RESUMEN DE UNIDADES**

Cód	GRUPO DE PAGO	Sup. Dec. Admisible (ha)	Sup. Comprometida (ha)	Sup. ajustada compromiso (I) (ha)	% sobredec.	Sup. Propuesta (ha)	Importe Declarado	Importe Topado	Importe Propuesto	Importe tras sobredec.
433	FRUTALES REGADÍO	6,45		6,45	0,00	6,45	2.255,31	2.255,31	2.255,31	2.255,31
<b>TOTAL</b>		6,45	6,45	6,45		6,45	2.255,31	2.255,31	2.255,31	2.255,31

**APLICACIÓN DE REDUCCIONES Y PENALIZACIONES**

GRUPO DE PAGO	Importe Calculado	Importe prereduc.	Criterios de subvencionabilidad y compromisos	Presentación tardía	Omisión declaración	Condicionalidad	IMPORTE (Euros) PROPUESTO
FRUTALES REGADÍO	2.255,31	2.255,31	0,00	0,00	0,00	0,00	2.255,31
<b>TOTAL</b>	2.255,31	2.255,31					2.255,31

**RESUMEN DE PAGOS**

	IMPORTE (Euros)		
	PROPUESTO	FEADER (Eje 2)	MAPA
PROPUESTO	2.255,31	1.917,01	221,25
			CAPADR 117,05

**RECINTOS PROPUESTOS**

REF.	REFERENCIA SIGPAC	CULTIVO DESCRIPCIÓN CULTIVO	S/R	G.PAGO	PEND. MEDIA (%)	SUP. DEC. ADMISIBLE (ha)	SUP. COMPROM. (ha)	SUP. AJUSTADA COMPROM. (I) (ha)	SUP. CONV. SIGPAC (ha)	SUP. CERTIE (ha)	SUP. CAMPO (ha)	SUP. CAMPO DETER. CULT. DECLARADO (ha)	SUP. DEC. REDUCIDA (ha)	SUP. PROPUESTA (ha)
-478992	04-047-003-00036-002	206308 NARANJO-VALENCIA LATE	R	433	3,20	1,30	1,30	1,30		1,30			1,30	1,30
1700000006611731	04-047-003-00035-002	206004 NARANJO-NAVELINA	R	433	2,20	4,21	4,21	4,21		4,21			4,21	4,21
1700000006611732	04-047-003-00036-001	206004 NARANJO-NAVELINA	R	433	8,60	0,94	0,94	0,94		0,94			0,94	0,94

(1) Superficie declarada admisible ajustada con la superficie comprometida.  
(2) Factor de penalización valorando el alcance para el tipo de compromiso.

Puede verificar la integridad de una copia de este documento mediante la lectura del código QR adjunto o mediante el acceso a la dirección <https://ws050.juntadeandalucia.es/verificarFirma> indicando el código de VERIFICACIÓN

FIRMADO POR	JUAN JOSE SOLER GARCIA	FECHA	03/07/2024	
	ROCIO GUIJARRO MILLAN			
VERIFICACIÓN	Pk2jmGCJWUB3686MPKY7GEXJCD3GC4	PÁGINA	1993/2334	

**APELLIDOS Y NOMBRE / RAZÓN SOCIAL**

SALINAS LOPEZ RAFAEL

**NIF**

\*\*\*9961\*

**EXPEDIENTE**

1284106

**ANUALIDAD DE PAGO**

1ª

**IMPORTE POR ANUALIDAD**

	2023	2024	2025	2026	2027
IMPORTE MÁXIMO SUBVENCIONABLE	898,63 €	898,63 €	898,63 €	898,63 €	898,63 €
IMPORTE MEDIO DE TRANSFERENCIA (€/ha)	349,66 €	349,66 €	349,66 €	349,66 €	349,66 €

**RESUMEN DE UNIDADES**

Cód	GRUPO DE PAGO	Sup. Dec. Admisible (ha)	Sup. Comprometida (ha)	Sup. ajustada compromiso (1) (ha)	% sobredec.	Sup. Propuesta (ha)	Importe Declarado	Importe Topado	Importe Propuesto	Importe tras sobredec.
433	FRUTALES REGADÍO	2,61		2,57	0,00	2,57	898,63	898,63	898,63	898,63
<b>TOTAL</b>		2,61	2,57	2,57		2,57	898,63	898,63	898,63	898,63

**APLICACIÓN DE REDUCCIONES Y PENALIZACIONES**

GRUPO DE PAGO	Importe Calculado	Importe prereduc.	Criterios de subvencionabilidad y compromisos	Presentación tardía	Omisión declaración	Condicionality	IMPORTE (Euros) PROPUESTO
FRUTALES REGADÍO	898,63	898,63	0,00	0,00	0,00	0,00	898,63
<b>TOTAL</b>	898,63	898,63					898,63

**RESUMEN DE PAGOS**

	IMPORTE (Euros)			
	PROPUESTO	FEADER (Eje 2)	MAPA	CAPADR
PROPUESTO	898,63	763,84	88,16	46,63

**RECINTOS PROPUESTOS**

REF.	REFERENCIA SIGPAC	CULTIVO	DESCRIPCIÓN CULTIVO	S/R	G.PAGO	PEND. MEDIA (%)	SUP. DEC. ADMISIBLE (ha)	SUP. COMPROM. (ha)	SUP. AJUSTADA COMPROM. (1) (ha)	SUP. CONV. SIGPAC (ha)	SUP. CERTIE (ha)	SUP. CAMPO (ha)	SUP. CAMPO DETER. CULT. DECLARADO (ha)	SUP. DEC. REDUCIDA (ha)	SUP. PROPUESTA (ha)
-1626146	04-047-002-00016-001	209200	MANDARINO-MANDARINO COMÚN	R	433	2,90	0,42	0,41	0,41		0,41			0,41	0,41
6951492	04-047-002-00016-001	206004	NARANJO-NAVELINA	R	433	2,90	0,95	0,94	0,94		0,94			0,94	0,94
6951494	04-047-002-00084-004	206004	NARANJO-NAVELINA	R	433	3,00	1,24	1,22	1,22		1,24			1,22	1,22

**INCIDENCIAS****INCIDENCIA DESCRIPCIÓN**

4272 Verifica que las líneas de declaración de las Solicitudes Únicas no tienen solapes con la capa de Retroactividad Gráfica (ambas de la misma campaña) a nivel de expediente/línea de declaración gráfica de la solicitud.  
Ref:6951494 Recinto:04-047-002-00084-00004 Cultivo: - Agregado de la referencia del recinto.:0 Zona de la referencia del recinto.:0 Superficie solapada.:0,02 Id. Incid.:95948292

(1) Superficie declarada admisible ajustada con la superficie comprometida.

(2) Factor de penalización valorando el alcance para el tipo de compromiso.

Puede verificar la integridad de una copia de este documento mediante la lectura del código QR adjunto o mediante el acceso a la dirección <https://ws050.juntadeandalucia.es/verificarFirma> indicando el código de VERIFICACIÓN

FIRMADO POR	JUAN JOSE SOLER GARCIA	FECHA	03/07/2024	
	ROCIO GUIJARRO MILLAN			
VERIFICACIÓN	Pk2jmGCJWUB3686MPKY7GEXJCD3GC4	PÁGINA	1994/2334	



**APELLIDOS Y NOMBRE / RAZÓN SOCIAL** SALMERON CARREÑO FRANCISCO  
**NIF** \*\*\*\*4058\*  
**EXPEDIENTE** 1263625  
**ANUALIDAD DE PAGO** 1ª

**IMPORTE POR ANUALIDAD**

	2023	2024	2025	2026	2027
IMPORTE MÁXIMO SUBVENCIONABLE	516,12 €	516,12 €	516,12 €	516,12 €	516,12 €
IMPORTE MEDIO DE TRANSFERENCIA (€/ha)	253,00 €	253,00 €	253,00 €	253,00 €	253,00 €

**RESUMEN DE UNIDADES**

Cód	GRUPO DE PAGO	Sup. Dec. Admisible (ha)	Sup. Comprometida (ha)	Sup. ajustada compromiso (1) (ha)	% sobredec.	Sup. Propuesta (ha)	Importe Declarado	Importe Topado	Importe Propuesto	Importe tras sobredec.
430	HORTÍCOLAS	2,04		2,04	0,00	2,04	516,12	516,12	516,12	516,12
<b>TOTAL</b>		2,04	2,04	2,04		2,04	516,12	516,12	516,12	516,12

**APLICACIÓN DE REDUCCIONES Y PENALIZACIONES**

GRUPO DE PAGO	Importe Calculado	Importe prereduc.	Criterios de subvencionabilidad y compromisos	Presentación tardía	Omisión declaración	Condicionality	IMPORTE (Euros) PROPUESTO
HORTÍCOLAS	516,12	516,12	0,00	0,00	0,00	0,00	516,12
<b>TOTAL</b>	516,12	516,12					516,12

**RESUMEN DE PAGOS**

	IMPORTE ( Euros )		
	PROPUESTO	FEADER (Eje 2)	MAPA
PROPUESTO	516,12	438,70	50,63
			CAPADR 26,79

**RECINTOS PROPUESTOS**

REF.	REFERENCIA SIGPAC	CULTIVO	DESCRIPCIÓN CULTIVO	S/R	G.PAGO	PEND. MEDIA (%)	SUP. DEC. ADMISIBLE (ha)	SUP. COMPROM. (ha)	SUP. AJUSTADA COMPROM. (1) (ha)	SUP. CONV. SIGPAC (ha)	SUP. CERTIE. (ha)	SUP. CAMPO (ha)	SUP. CAMPO DETER. CULT. DECLARADO (ha)	SUP. DEC. REDUCIDA (ha)	SUP. PROPUESTA (ha)
5309039	04-066-192-00035-003	156000	SANDÍA-SIN VARIEDAD	R	430	4,20	2,04	2,04	2,04		2,04			2,04	2,04

(1) Superficie declarada admisible ajustada con la superficie comprometida.  
 (2) Factor de penalización valorando el alcance para el tipo de compromiso.

Puede verificar la integridad de una copia de este documento mediante la lectura del código QR adjunto o mediante el acceso a la dirección <a href="https://ws050.juntadeandalucia.es/verificarFirma">https://ws050.juntadeandalucia.es/verificarFirma</a> indicando el código de VERIFICACIÓN				
FIRMADO POR	JUAN JOSE SOLER GARCIA	FECHA	03/07/2024	
	ROCIO GUIJARRO MILLAN			
VERIFICACIÓN	Pk2jmGCJWUB3686MPKY7GEXJCD3GC4	PÁGINA	1995/2334	

**APELLIDOS Y NOMBRE / RAZÓN SOCIAL**

SALMERON RUIZ FRANCISCA

**NIF**

\*\*\*\*1953\*

**EXPEDIENTE**

1037811

**ANUALIDAD DE PAGO**

1ª

**IMPORTE POR ANUALIDAD**

	2023	2024	2025	2026	2027
IMPORTE MÁXIMO SUBVENCIONABLE	1.889,17 €	1.889,17 €	1.889,17 €	1.889,17 €	1.889,17 €
IMPORTE MEDIO DE TRANSFERENCIA (€/ha)	221,47 €	221,47 €	221,47 €	221,47 €	221,47 €

**RESUMEN DE UNIDADES**

Cód	GRUPO DE PAGO	Sup. Dec. Admisible (ha)	Sup. Comprometida (ha)	Sup. ajustada compromiso (I) (ha)	% sobredec.	Sup. Propuesta (ha)	Importe Declarado	Importe Topado	Importe Propuesto	Importe tras sobredec.
429	OLIVAR	1,41		1,41	0,00	1,41	349,54	349,54	349,54	349,54
432	FRUTALES SECANO	7,12		7,12	0,00	7,12	1.539,63	1.539,63	1.539,63	1.539,63
<b>TOTAL</b>		8,53	8,53	8,53		8,53	1.889,17	1.889,17	1.889,17	1.889,17

**APLICACIÓN DE REDUCCIONES Y PENALIZACIONES**

GRUPO DE PAGO	Importe Calculado	Importe prereduc.	Criterios de			Omisión declaración	Condicionalidad	IMPORTE (Euros)	
			subvencionabilidad y compromisos	Presentación tardía				PROPUESTO	
FRUTALES SECANO	1.539,63	1.539,63	0,00	0,00	0,00	0,00	0,00		1.539,63
OLIVAR	349,54	349,54	0,00	0,00	0,00	0,00	0,00		349,54
<b>TOTAL</b>	1.889,17	1.889,17							1.889,17

**RESUMEN DE PAGOS**

PROPUESTO	IMPORTE ( Euros )			
	PROPUESTO	FEADER (Eje 2)	MAPA	CAPADR
PROPUESTO	1.889,17	1.605,80	185,33	98,04

**RECINTOS PROPUESTOS**

REF.	REFERENCIA SIGPAC	CULTIVO DESCRIPCIÓN CULTIVO	S/R G.PAGO	PEND. MEDIA (%)	SUP. DEC. ADMISIBLE (ha)	SUP. COMPROM. (ha)	SUP. AJUSTADA COMPR.(I) (ha)	SUP. CONV. SIGPAC (ha)	SUP. CERTIF. (ha)	SUP. CAMPO (ha)	SUP. CAMPO DETER. CULT. DECLARADO (ha)	SUP. DEC. REDUCIDA (ha)	SUP. PROPUESTA (ha)
-733984	04-002-026-80002-013	101269 OLIVAR-PICUAL DE ALMERIA	S	429	26,90	0,06	0,06	0,06	0,06			0,06	0,06
-560169	04-002-024-00132-003	101269 OLIVAR-PICUAL DE ALMERIA	S	429	15,50	0,01	0,01	0,01	0,01			0,01	0,01
4641404	04-002-023-00131-001	101269 OLIVAR-PICUAL DE ALMERIA	R	429	12,10	0,28	0,28	0,28	0,28			0,28	0,28
4641405	04-002-024-00143-002	101269 OLIVAR-PICUAL DE ALMERIA	S	429	26,80	1,04	1,04	1,04	1,04			1,04	1,04
1700000004892839	04-002-024-00126-003	101269 OLIVAR-PICUAL DE ALMERIA	R	429	13,90	0,02	0,02	0,02	0,02			0,02	0,02
-733996	04-002-017-09007-004	124022 PISTACHO-KERMAN	S	432	5,20	0,03	0,03	0,03	0,03			0,03	0,03
4641407	04-002-024-00143-014	104007 ALMENDROS-COMUNA	S	432	27,20	0,02	0,02	0,02	0,02			0,02	0,02
4641409	04-002-024-00143-009	104007 ALMENDROS-COMUNA	S	432	13,40	0,01	0,01	0,01	0,01			0,01	0,01
1700000004892843	04-002-017-00026-001	124022 PISTACHO-KERMAN	S	432	4,70	0,61	0,61	0,61	0,61			0,61	0,61
1700000004892845	04-002-028-00118-001	104007 ALMENDROS-COMUNA	S	432	41,60	1,75	1,75	1,75	1,75			1,75	1,75
1700000004892846	04-002-028-00134-001	104007 ALMENDROS-COMUNA	S	432	35,50	0,36	0,36	0,36	0,36			0,36	0,36
1700000004892847	04-002-029-00012-001	104007 ALMENDROS-COMUNA	S	432	40,30	2,50	2,50	2,50	2,50			2,50	2,50
1700000004892848	04-002-029-00194-001	104007 ALMENDROS-COMUNA	S	432	40,90	1,84	1,84	1,84	1,84			1,84	1,84

**INCIDENCIAS****INCIDENCIA DESCRIPCIÓN**

- 4272 Verifica que las líneas de declaración de las Solicitudes Únicas no tienen solapes con la capa de Retroactividad Gráfica (ambas de la misma campaña) a nivel de expediente/línea de declaración gráfica de la solicitud.  
Ref:4641406 Recinto:04-002-024-00143-00008 Cultivo: - Agregado de la referencia del recinto.:0 Zona de la referencia del recinto.:0 Superficie solapada.:0,03 Id. Incid.:95938645
- 100424 Solicita recinto que no está comprometido para la operación.  
Ref:1700000004892842 Recinto:04-002-014-00014-00001 Cultivo:104007 ALMENDROS-COMUNA Regadío  
Ref:1700000004892844 Recinto:04-002-024-00126-00002 Cultivo:104007 ALMENDROS-COMUNA Regadío  
Ref:4641406 Recinto:04-002-024-00143-00008 Cultivo:104007 ALMENDROS-COMUNA Secano

(1) Superficie declarada admisible ajustada con la superficie comprometida.  
(2) Factor de penalización valorando el alcance para el tipo de compromiso.

Puede verificar la integridad de una copia de este documento mediante la lectura del código QR adjunto o mediante el acceso a la dirección <https://ws050.juntadeandalucia.es/verificarFirma> indicando el código de VERIFICACIÓN

FIRMADO POR	JUAN JOSE SOLER GARCIA	FECHA	03/07/2024	
	ROCIO GUIJARRO MILLAN			
VERIFICACIÓN	Pk2jmGCJWUB3686MPKY7GEXJCD3GC4	PÁGINA	1996/2334	





**APELLIDOS Y NOMBRE / RAZÓN SOCIAL**

SALVADOR BELMONTE, S.L.U.

**NIF**  
\*\*\*\*2008\*

**EXPEDIENTE**  
1263212

**ANUALIDAD DE PAGO**  
1ª

**IMPORTE POR ANUALIDAD**

	2023	2024	2025	2026	2027
IMPORTE MÁXIMO SUBVENCIONABLE	3.066,36 €	3.066,36 €	3.066,36 €	3.066,36 €	3.066,36 €
IMPORTE MEDIO DE TRANSFERENCIA (€/ha)	253,00 €	253,00 €	253,00 €	253,00 €	253,00 €

**RESUMEN DE UNIDADES**

Cód	GRUPO DE PAGO	Sup. Dec. Admisible (ha)	Sup. Comprometida (ha)	Sup. ajustada compromiso (1) (ha)	% sobredec.	Sup. Propuesta (ha)	Importe Declarado	Importe Topado	Importe Propuesto	Importe tras sobredec.
430	HORTÍCOLAS	12,12		12,12	0,00	12,12	3.066,36	3.066,36	3.066,36	3.066,36
<b>TOTAL</b>		12,12	12,12	12,12		12,12	3.066,36	3.066,36	3.066,36	3.066,36

**APLICACIÓN DE REDUCCIONES Y PENALIZACIONES**

GRUPO DE PAGO	Importe Calculado	Importe prereduc.	Criterios de subvencionabilidad y compromisos	Presentación tardía	Omisión declaración	Condicionidad	IMPORTE (Euros) PROPUESTO
HORTÍCOLAS	3.066,36	3.066,36	0,00	0,00	0,00	0,00	3.066,36
<b>TOTAL</b>	3.066,36	3.066,36					3.066,36

**RESUMEN DE PAGOS**

	IMPORTE ( Euros )			
	PROPUESTO	FEADER (Eje 2)	MAPA	CAPADR
PROPUESTO	3.066,36	2.606,41	300,81	159,14

**RECINTOS PROPUESTOS**

REF.	REFERENCIA SIGPAC	CULTIVO	DESCRIPCIÓN CULTIVO	S/R	G.PAGO	PEND. MEDIA (%)	SUP. DEC. ADMISIBLE (ha)	SUP. COMPROM. (ha)	SUP. AJUSTADA COMPROM. (1) (ha)	SUP. CONV. SIGPAC (ha)	SUP. CERTIE (ha)	SUP. CAMPO (ha)	SUP. CAMPO DETER. CULT. DECLARADO (ha)	SUP. DEC. REDUCIDA (ha)	SUP. PROPUESTA (ha)
5268005	04-066-043-00033-001	197000	TOMATE-SIN VARIEDAD	R	430	2,60	0,68	0,68	0,68		0,68			0,68	0,68
5268007	04-066-043-00035-002	197000	TOMATE-SIN VARIEDAD	R	430	3,60	0,87	0,87	0,87		0,87			0,87	0,87
5268008	04-066-043-00030-002	156000	SANDÍA-SIN VARIEDAD	R	430	2,20	1,53	1,53	1,53		1,53			1,53	1,53
5268010	04-066-044-00003-002	197000	TOMATE-SIN VARIEDAD	R	430	2,70	0,69	0,69	0,69		0,69			0,69	0,69
5268011	04-066-044-00003-003	197000	TOMATE-SIN VARIEDAD	R	430	2,60	0,65	0,65	0,65		0,65			0,65	0,65
5268013	04-066-029-00004-003	197000	TOMATE-SIN VARIEDAD	R	430	2,50	4,05	4,05	4,05		4,05			4,05	4,05
5268016	04-066-029-00005-001	197000	TOMATE-SIN VARIEDAD	R	430	1,80	3,65	3,65	3,65		3,65			3,65	3,65

**INCIDENCIAS**

**INCIDENCIA DESCRIPCIÓN**

- 3790 Recinto declarado inactivo
  - Ref:6947492 Recinto:04-066-029-00005-00014 Cultivo: -
  - Ref:6947483 Recinto:04-066-029-00005-00018 Cultivo: -
  - Ref:6947519 Recinto:04-066-029-00005-00020 Cultivo: -
  - Ref:6947495 Recinto:04-066-029-00005-00021 Cultivo: -
  - Ref:6947482 Recinto:04-066-029-00006-00003 Cultivo: -
  - Ref:6947505 Recinto:04-066-029-00006-00004 Cultivo: -
  - Ref:6947486 Recinto:04-066-029-00134-00009 Cultivo: -
  - Ref:6947488 Recinto:04-066-029-00135-00009 Cultivo: -
- 100424 Solicita recinto que no está comprometido para la operación.
  - Ref:6947492 Recinto:04-066-029-00005-00014 Cultivo:197000 TOMATE-SIN VARIEDAD Regadío
  - Ref:6947483 Recinto:04-066-029-00005-00018 Cultivo:153000 MELÓN-SIN VARIEDAD Secano
  - Ref:6947519 Recinto:04-066-029-00005-00020 Cultivo:153000 MELÓN-SIN VARIEDAD Secano
  - Ref:6947495 Recinto:04-066-029-00005-00021 Cultivo:153000 MELÓN-SIN VARIEDAD Secano
  - Ref:6947482 Recinto:04-066-029-00006-00003 Cultivo:153000 MELÓN-SIN VARIEDAD Regadío
  - Ref:6947505 Recinto:04-066-029-00006-00004 Cultivo:153000 MELÓN-SIN VARIEDAD Secano
  - Ref:6947486 Recinto:04-066-029-00134-00009 Cultivo:197000 TOMATE-SIN VARIEDAD Regadío
  - Ref:6947488 Recinto:04-066-029-00135-00009 Cultivo:153000 MELÓN-SIN VARIEDAD Regadío

(1) Superficie declarada admisible ajustada con la superficie comprometida.  
(2) Factor de penalización valorando el alcance para el tipo de compromiso.

Puede verificar la integridad de una copia de este documento mediante la lectura del código QR adjunto o mediante el acceso a la dirección <https://ws050.juntadeandalucia.es/verificarFirma> indicando el código de VERIFICACIÓN

FIRMADO POR	JUAN JOSE SOLER GARCIA	FECHA	03/07/2024	
	ROCIO GUIJARRO MILLAN			
VERIFICACIÓN	Pk2jmGCJWUB3686MPKY7GEXJCD3GC4	PÁGINA	1997/2334	



**APELLIDOS Y NOMBRE / RAZÓN SOCIAL** **NIF** **EXPEDIENTE** **ANUALIDAD DE PAGO**  
 SALVADOR Y RAMON ANTONIO GOMEZ PEREZ CB \*\*\*\*7227\* 1040336 1ª

**IMPORTE POR ANUALIDAD**

	2023	2024	2025	2026	2027
IMPORTE MÁXIMO SUBVENCIONABLE	8.649,60 €	8.649,60 €	8.649,60 €	8.649,60 €	8.649,60 €
IMPORTE MEDIO DE TRANSFERENCIA (€/ha)	216,24 €	216,24 €	216,24 €	216,24 €	216,24 €

**RESUMEN DE UNIDADES**

Cód	GRUPO DE PAGO	Sup. Dec. Admisible (ha)	Sup. Comprometida (ha)	Sup. ajustada compromiso (I) (ha)	% sobredec.	Sup. Propuesta (ha)	Importe Declarado	Importe Topado	Importe Propuesto	Importe tras sobredec.
432	FRUTALES SECANO	45,70		40,00	0,00	40,00	8.649,60	8.649,60	8.649,60	8.649,60
<b>TOTAL</b>		45,70	40,00	40,00		40,00	8.649,60	8.649,60	8.649,60	8.649,60

**APLICACIÓN DE REDUCCIONES Y PENALIZACIONES**

GRUPO DE PAGO	Importe Calculado	Importe prerreduc.	Importe subvencionabilidad y compromisos	Presentación tardía	Omisión declaración	Condicionalidad	IMPORTE (Euros) PROPUESTO
FRUTALES SECANO	8.649,60	8.649,60	0,00	0,00	0,00	0,00	8.649,60
<b>TOTAL</b>	8.649,60	8.649,60					8.649,60

**RESUMEN DE PAGOS**

	IMPORTE (Euros)			
	PROPUESTO	FEADER (Eje 2)	MAPA	CAPADR
PROPUESTO	8.649,60	7.352,16	848,53	448,91

**RECINTOS PROPUESTOS**

REF.	REFERENCIA SIGPAC	CULTIVO	DESCRIPCIÓN CULTIVO	S/R	G.PAGO	PEND. MEDIA (%)	SUP. DEC. ADMISIBLE (ha)	SUP. COMPROM. (ha)	SUP. AJUSTADA COMPROM. (I) (ha)	SUP. CONV. SIGPAC (ha)	SUP. CERTIE (ha)	SUP. CAMPO (ha)	SUP. CAMPO DETER. CULT. DECLARADO (ha)	SUP. DEC. REDUCIDA (ha)	SUP. PROPUESTA (ha)
-1263977	04-099-015-00355-002	104024	ALMENDROS-MARCONA	S	432	27,90	0,32	0,32	0,32		0,33			0,32	0,32
-924035	04-099-015-00056-003	104024	ALMENDROS-MARCONA	S	432	35,60	4,64	4,64	4,64		4,64			4,64	4,64
1700000004573609	04-099-015-00289-001	104024	ALMENDROS-MARCONA	S	432	29,00	6,52	6,49	6,49		6,52			6,49	6,49
1700000004573610	04-099-015-00518-002	104024	ALMENDROS-MARCONA	S	432	17,70	0,76	0,76	0,76		0,76			0,76	0,76
1700000004573611	04-099-015-00355-002	104024	ALMENDROS-MARCONA	S	432	27,90	15,86	15,86	15,86		16,14			15,86	15,86
1700000004573614	04-099-016-00024-002	104024	ALMENDROS-MARCONA	S	432	14,40	2,62	2,62	2,62		2,62			2,62	2,62
1700000004573615	04-099-016-00025-001	104024	ALMENDROS-MARCONA	S	432	17,10	6,71	6,71	6,71		6,71			6,71	6,71
1700000004573616	04-099-016-00215-002	104024	ALMENDROS-MARCONA	S	432	24,50	4,33	4,33	4,33		4,33			4,33	4,33
1700000004573617	04-099-016-00026-001	104022	ALMENDROS-LARGUETA	S	432	15,20	1,39	1,39	1,39		1,39			1,39	1,39
1700000004573618	04-099-016-00215-001	104022	ALMENDROS-LARGUETA	S	432	17,60	1,84	1,84	1,84		1,84			1,84	1,84
1700000004573619	04-099-016-00028-001	104022	ALMENDROS-LARGUETA	S	432	7,60	0,71	0,71	0,71		0,71			0,71	0,71

**INCIDENCIAS**

**INCIDENCIA DESCRIPCIÓN**

4272 Verifica que las líneas de declaración de las Solicitudes Únicas no tienen solapes con la capa de Retroactividad Gráfica (ambas de la misma campaña) a nivel de expediente/línea de declaración gráfica de la solicitud.  
 Ref:1700000004573609 Recinto:04-099-015-00289-00001 Cultivo: - Agregado de la referencia del recinto.:0 Zona de la referencia del recinto.:0 Superficie solapada.:0,03 Id. Incid.:95938671

(1) Superficie declarada admisible ajustada con la superficie comprometida.  
 (2) Factor de penalización valorando el alcance para el tipo de compromiso.

Puede verificar la integridad de una copia de este documento mediante la lectura del código QR adjunto o mediante el acceso a la dirección <a href="https://ws050.juntadeandalucia.es/verificarFirma">https://ws050.juntadeandalucia.es/verificarFirma</a> indicando el código de VERIFICACIÓN					
FIRMADO POR	JUAN JOSE SOLER GARCIA		FECHA		03/07/2024
	ROCIO GUIJARRO MILLAN				
VERIFICACIÓN	Pk2jmGCJWUB3686MPKY7GEXJCD3GC4		PÁGINA		1998/2334



**APELLIDOS Y NOMBRE / RAZÓN SOCIAL**

SANCHEZ ALIAGA MANUEL

**NIF**

\*\*\*9364\*

**EXPEDIENTE**

1219111

**ANUALIDAD DE PAGO**

1ª

**IMPORTE POR ANUALIDAD**

	2023	2024	2025	2026	2027
IMPORTE MÁXIMO SUBVENCIONABLE	3.492,28 €	3.492,28 €	3.492,28 €	3.492,28 €	3.492,28 €
IMPORTE MEDIO DE TRANSFERENCIA (€/ha)	216,24 €	216,24 €	216,24 €	216,24 €	216,24 €

**RESUMEN DE UNIDADES**

Cód	GRUPO DE PAGO	Sup. Dec. Admisible (ha)	Sup. Comprometida (ha)	Sup. ajustada compromiso (I) (ha)	% sobredec.	Sup. Propuesta (ha)	Importe Declarado	Importe Topado	Importe Propuesto	Importe tras sobredec.
432	FRUTALES SECANO	16,15		16,15	0,00	16,15	3.492,28	3.492,28	3.492,28	3.492,28
<b>TOTAL</b>		16,15	16,15	16,15		16,15	3.492,28	3.492,28	3.492,28	3.492,28

**APLICACIÓN DE REDUCCIONES Y PENALIZACIONES**

GRUPO DE PAGO	Importe Calculado	Importe prereduc.	Criterios de subvencionabilidad y compromisos	Presentación tardía	Omisión declaración	Condicionalidad	IMPORTE (Euros) PROPUESTO
FRUTALES SECANO	3.492,28	3.492,28	0,00	0,00	0,00	0,00	3.492,28
<b>TOTAL</b>	3.492,28	3.492,28					3.492,28

**RESUMEN DE PAGOS**

	IMPORTE (Euros)			
	PROPUESTO	FEADER (Eje 2)	MAPA	CAPADR
PROPUESTO	3.492,28	2.968,44	342,59	181,25

**RECINTOS PROPUESTOS**

REF.	REFERENCIA SIGPAC	CULTIVO DESCRIPCIÓN CULTIVO	S/R	G.PAGO	PEND. MEDIA (%)	SUP. DEC. ADMISIBLE (ha)	SUP. COMPROM. (ha)	SUP. AJUSTADA COMPROM. (I) (ha)	SUP. CONV. SIGPAC (ha)	SUP. CERTIE (ha)	SUP. CAMPO (ha)	SUP. CAMPO DETER. CULT. DECLARADO (ha)	SUP. DEC. REDUCIDA (ha)	SUP. PROPUESTA (ha)
170000006253800	04-063-008-00179-001	104020 ALMENDROS-GUARA	S	432	3,50	1,82	1,82	1,82		1,82			1,82	1,82
170000006253801	04-063-048-00189-002	104022 ALMENDROS-LARGUETA	S	432	27,60	3,51	3,51	3,51		3,51			3,51	3,51
170000006253802	04-063-008-00189-001	104020 ALMENDROS-GUARA	S	432	6,00	1,23	1,23	1,23		1,23			1,23	1,23
170000006253803	04-063-008-00194-002	104022 ALMENDROS-LARGUETA	S	432	14,10	1,42	1,42	1,42		1,42			1,42	1,42
170000006253804	04-063-008-00197-001	104022 ALMENDROS-LARGUETA	S	432	13,50	1,02	1,02	1,02		1,02			1,02	1,02
170000006253805	04-063-008-00197-005	104022 ALMENDROS-LARGUETA	S	432	10,30	1,17	1,17	1,17		1,17			1,17	1,17
170000006253806	04-063-008-00197-007	104022 ALMENDROS-LARGUETA	S	432	14,50	0,25	0,25	0,25		0,25			0,25	0,25
170000006253807	04-063-010-00192-001	104020 ALMENDROS-GUARA	S	432	12,30	3,96	3,96	3,96		3,96			3,96	3,96
170000006253808	04-063-043-00074-002	104020 ALMENDROS-GUARA	S	432	4,10	0,56	0,56	0,56		0,56			0,56	0,56
170000006253809	04-063-008-00210-002	104020 ALMENDROS-GUARA	S	432	16,30	1,11	1,11	1,11		1,11			1,11	1,11
170000006253810	04-063-008-00210-003	104020 ALMENDROS-GUARA	S	432	17,40	0,10	0,10	0,10		0,10			0,10	0,10

(1) Superficie declarada admisible ajustada con la superficie comprometida.  
(2) Factor de penalización valorando el alcance para el tipo de compromiso.

Puede verificar la integridad de una copia de este documento mediante la lectura del código QR adjunto o mediante el acceso a la dirección <https://ws050.juntadeandalucia.es/verificarFirma> indicando el código de VERIFICACIÓN

FIRMADO POR	JUAN JOSE SOLER GARCIA	FECHA	03/07/2024	
	ROCIO GUIJARRO MILLAN			
VERIFICACIÓN	Pk2jmGCJWUB3686MPKY7GEXJCD3GC4	PÁGINA	1999/2334	



**APELLIDOS Y NOMBRE / RAZÓN SOCIAL**

**NIF** \*\*\*\*\*1381\*      **EXPEDIENTE** 1178628      **ANUALIDAD DE PAGO** 1ª

SANCHEZ ARAN ANDRES

**IMPORTE POR ANUALIDAD**

	2023	2024	2025	2026	2027
IMPORTE MÁXIMO SUBVENCIONABLE	5.857,94 €	5.857,94 €	5.857,94 €	5.857,94 €	5.857,94 €
IMPORTE MEDIO DE TRANSFERENCIA (€/ha)	216,24 €	216,24 €	216,24 €	216,24 €	216,24 €

**RESUMEN DE UNIDADES**

Cód	GRUPO DE PAGO	Sup. Dec. Admisible (ha)	Sup. Comprometida (ha)	Sup. ajustada compromiso (I) (ha)	% sobredec.	Sup. Propuesta (ha)	Importe Declarado	Importe Topado	Importe Propuesto	Importe tras sobredec.
432	FRUTALES SECANO	27,38		27,09	0,00	27,09	5.857,94	5.857,94	5.857,94	5.857,94
<b>TOTAL</b>		27,38	27,09	27,09		27,09	5.857,94	5.857,94	5.857,94	5.857,94

**APLICACIÓN DE REDUCCIONES Y PENALIZACIONES**

GRUPO DE PAGO	Importe Calculado	Importe prerreduc.	Criterios de subvencionabilidad y compromisos	Presentación tardía	Omisión declaración	Condicionality	IMPORTE (Euros) PROPUESTO
FRUTALES SECANO	5.857,94	5.857,94	0,00	0,00	2,00	0,00	5.740,78
<b>TOTAL</b>	5.857,94	5.857,94					5.740,78

**RESUMEN DE PAGOS**

	IMPORTE (Euros)			
	PROPUESTO	FEADER (Eje 2)	MAPA	CAPADR
PROPUESTO	5.740,78	4.879,66	563,17	297,95

**RECINTOS PROPUESTOS**

REF.	REFERENCIA SIGPAC	CULTIVO DESCRIPCIÓN CULTIVO	S/R	G.PAGO	PEND. MEDIA (€)	SUP. DEC. ADMISIBLE (ha)	SUP. COMPROM. (ha)	SUP. AJUSTADA COMPROM. (I) (ha)	SUP. CONV. SIGPAC (ha)	SUP. CERTIE (ha)	SUP. CAMPO (ha)	SUP. CAMPO DETER. CULT. DECLARADO (ha)	SUP. DEC. REDUCIDA (ha)	SUP. PROPUESTA (ha)
-1527206	04-070-027-00002-011	104022	S	432	17,00	1,99	1,99	1,99		1,99			1,99	1,99
-1527138	04-070-027-00002-011	104022	S	432	17,00	2,36	2,36	2,36		2,36			2,36	2,36
-769518	04-070-032-00097-005	104008	S	432	17,00	0,28	0,28	0,28		0,28			0,28	0,28
-769506	04-070-014-00114-002	104008	S	432	12,90	1,40	1,40	1,40		1,40			1,40	1,40
5488625	04-070-032-00093-001	104035	S	432	20,10	4,50	4,50	4,50		4,50			4,50	4,50
1700000007211345	04-070-012-00352-002	104007	S	432	21,90	0,25	0,25	0,25		0,25			0,25	0,25
1700000007211346	04-070-025-00008-001	104007	S	432	19,40	2,36	2,36	2,36		2,36			2,36	2,36
1700000007211348	04-070-005-00004-001	104008	S	432	14,90	1,33	1,33	1,33		1,33			1,33	1,33
1700000007211349	04-070-003-00246-001	104024	S	432	4,40	0,80	0,80	0,80		0,80			0,80	0,80
1700000007211350	04-070-011-00284-003	104020	S	432	7,00	0,83	0,83	0,83		0,83			0,83	0,83
1700000007211351	04-070-011-00284-002	104020	S	432	14,80	0,44	0,44	0,44		0,44			0,44	0,44
1700000007211352	04-006-010-00106-004	104007	S	432	29,20	1,12	1,12	1,12		1,12			1,12	1,12
1700000007211353	04-070-027-00097-001	104008	S	432	8,60	0,24	0,24	0,24		0,24			0,24	0,24
1700000007211354	04-070-032-00092-001	104008	S	432	15,20	2,05	2,05	2,05		2,05			2,05	2,05
1700000007211356	04-070-027-00002-007	104022	S	432	23,90	0,14	0,14	0,14		0,14			0,14	0,14
1700000007211357	04-070-025-00033-003	104007	S	432	21,40	0,53	0,53	0,53		0,53			0,53	0,53
1700000007211358	04-070-027-00050-006	104008	S	432	16,70	1,26	1,26	1,26		1,26			1,26	1,26
1700000007211363	04-070-012-00308-002	104007	S	432	36,70	0,09	0,09	0,09		0,09			0,09	0,09
1700000007211364	04-070-027-00063-004	104008	S	432	8,40	0,63	0,63	0,63		0,63			0,63	0,63
1700000007211365	04-070-036-00159-007	104017	S	432	22,40	0,33	0,33	0,33		0,33			0,33	0,33
1700000007211366	04-070-036-00058-008	104017	S	432	21,20	0,10	0,10	0,10		0,10			0,10	0,10
1700000007211367	04-070-036-00058-002	104017	S	432	21,10	0,58	0,29	0,29		0,29			0,29	0,29
1700000007211370	04-006-010-00106-002	104007	S	432	25,90	3,77	3,77	3,77		3,77			3,77	3,77

**INCIDENCIAS**

**INCIDENCIA DESCRIPCIÓN**

256 Solicitud con recintos no declarados en campaña actual con una reducción por omisión de superficie superior al 3%  
CÓDIGO PARA EL PORCENTAJE DE REDUCCIÓN POR OMISIÓN QUE CORRESPONDE A LA SOLICITUD:2

(1) Superficie declarada admisible ajustada con la superficie comprometida.  
(2) Factor de penalización valorando el alcance para el tipo de compromiso.

Puede verificar la integridad de una copia de este documento mediante la lectura del código QR adjunto o mediante el acceso a la dirección <a href="https://ws050.juntadeandalucia.es/verificarFirma">https://ws050.juntadeandalucia.es/verificarFirma</a> indicando el código de VERIFICACIÓN				
FIRMADO POR	JUAN JOSE SOLER GARCIA	FECHA	03/07/2024	
	ROCIO GUIJARRO MILLAN			
VERIFICACIÓN	Pk2jmGCJWUB3686MPKY7GEXJCD3GC4	PÁGINA	2000/2334	



**APELLIDOS Y NOMBRE / RAZÓN SOCIAL**

SANCHEZ ARAN CRISTOBAL

**NIF**  
\*\*\*2196\*

**EXPEDIENTE**  
1228745

**ANUALIDAD DE PAGO**  
1ª

**IMPORTE POR ANUALIDAD**

	2023	2024	2025	2026	2027
IMPORTE MÁXIMO SUBVENCIONABLE	6.335,49 €	6.335,49 €	6.335,49 €	6.335,49 €	6.335,49 €
IMPORTE MEDIO DE TRANSFERENCIA (€/ha)	221,99 €	221,99 €	221,99 €	221,99 €	221,99 €

**RESUMEN DE UNIDADES**

Cód	GRUPO DE PAGO	Sup. Dec. Admisible (ha)	Sup. Comprometida (ha)	Sup. ajustada compromiso (I) (ha)	% sobredec.	Sup. Propuesta (ha)	Importe Declarado	Importe Topado	Importe Propuesto	Importe tras sobredec.
429	OLIVAR	5,18		5,18	0,00	5,18	1.284,12	1.284,12	1.284,12	1.284,12
432	FRUTALES SECANO	23,36		23,36	0,00	23,36	5.051,37	5.051,37	5.051,37	5.051,37
<b>TOTAL</b>		28,54	28,54	28,54		28,54	6.335,49	6.335,49	6.335,49	6.335,49

**APLICACIÓN DE REDUCCIONES Y PENALIZACIONES**

GRUPO DE PAGO	Importe Calculado	Importe prereduc. y compromisos	Criterios de subvencionabilidad y compromisos			Omisión declaración	Condicionabilidad	IMPORTE (Euros)	
			Presentación tardía					PROPUESTO	
FRUTALES SECANO	5.051,37	5.051,37	0,00	0,00	0,00	0,00	0,00	5.051,37	
OLIVAR	1.284,12	1.284,12	0,00	0,00	0,00	0,00	0,00	1.284,12	
<b>TOTAL</b>	6.335,49	6.335,49						6.335,49	

**RESUMEN DE PAGOS**

PROPUESTO	IMPORTE ( Euros )			
	PROPUESTO	FEADER (Eje 2)	MAPA	CAPADR
PROPUESTO	6.335,49	5.385,16	621,51	328,82

**RECINTOS PROPUESTOS**

REF.	REFERENCIA SIGPAC	CULTIVO DESCRIPCIÓN CULTIVO	S/R G.PAGO	PEND. MEDIA (%)	SUP. DEC. ADMISIBLE (ha)	SUP. COMPROM. (ha)	SUP. AJUSTADA COMPROM. (I) (ha)	SUP. CONV. SIGPAC (ha)	SUP. CERTIF. (ha)	SUP. CAMPO (ha)	SUP. CAMPO DETER. CULT. DECLARADO (ha)	SUP. DEC. REDUCIDA (ha)	SUP. PROPUESTA (ha)
170000007039464	04-070-002-00303-001	101010 OLIVAR-PICUAL	S	429	8,30	3,82	3,82	3,82	3,82			3,82	3,82
170000007039473	04-070-002-00339-007	101010 OLIVAR-PICUAL	S	429	7,20	0,11	0,11	0,11	0,11			0,11	0,11
170000007039474	04-070-002-00339-006	101010 OLIVAR-PICUAL	S	429	9,50	0,04	0,04	0,04	0,04			0,04	0,04
170000007039476	04-070-002-00339-009	101010 OLIVAR-PICUAL	S	429	11,10	0,43	0,43	0,43	0,43			0,43	0,43
170000007039477	04-070-002-00328-002	101010 OLIVAR-PICUAL	S	429	9,20	0,11	0,11	0,11	0,11			0,11	0,11
170000007039478	04-070-002-00317-002	101010 OLIVAR-PICUAL	S	429	10,00	0,49	0,49	0,49	0,49			0,49	0,49
170000007039482	04-070-002-00339-005	101010 OLIVAR-PICUAL	S	429	11,00	0,03	0,03	0,03	0,03			0,03	0,03
170000007039483	04-070-002-00339-010	101010 OLIVAR-PICUAL	S	429	11,80	0,15	0,15	0,15	0,15			0,15	0,15
-725493	04-070-002-00329-004	104020 ALMENDROS-GUARA	S	432	18,00	0,02	0,02	0,02	0,02			0,02	0,02
170000007039484	04-070-002-00328-001	104022 ALMENDROS-LARGUETA	S	432	16,40	3,91	3,91	3,91	3,91			3,91	3,91
170000007039485	04-070-002-00329-001	104020 ALMENDROS-GUARA	S	432	20,50	1,92	1,92	1,92	1,92			1,92	1,92
170000007039486	04-070-002-00339-002	104022 ALMENDROS-LARGUETA	S	432	15,20	12,09	12,09	12,09	12,09			12,09	12,09
170000007039487	04-070-002-00339-001	104020 ALMENDROS-GUARA	S	432	19,90	0,95	0,95	0,95	0,95			0,95	0,95
170000007039488	04-070-002-00339-014	104022 ALMENDROS-LARGUETA	S	432	15,40	0,13	0,13	0,13	0,13			0,13	0,13
170000007039489	04-070-002-00343-002	104022 ALMENDROS-LARGUETA	S	432	11,90	1,02	1,02	1,02	1,02			1,02	1,02
170000007039490	04-070-002-00394-002	104022 ALMENDROS-LARGUETA	S	432	13,50	1,99	1,99	1,99	1,99			1,99	1,99
170000007039491	04-070-003-00015-001	104022 ALMENDROS-LARGUETA	S	432	9,80	0,43	0,43	0,43	0,43			0,43	0,43
170000007039492	04-070-003-00033-001	104022 ALMENDROS-LARGUETA	S	432	9,80	0,90	0,90	0,90	0,90			0,90	0,90

(1) Superficie declarada admisible ajustada con la superficie comprometida.  
(2) Factor de penalización valorando el alcance para el tipo de compromiso.

Puede verificar la integridad de una copia de este documento mediante la lectura del código QR adjunto o mediante el acceso a la dirección <https://ws050.juntadeandalucia.es/verificarFirma> indicando el código de VERIFICACIÓN

FIRMADO POR	JUAN JOSE SOLER GARCIA	FECHA	03/07/2024	
	ROCIO GUIJARRO MILLAN			
VERIFICACIÓN	Pk2jmGCJWUB3686MPKY7GEXJCD3GC4	PÁGINA	2001/2334	



**APELLIDOS Y NOMBRE / RAZÓN SOCIAL**

SANCHEZ ARAN MANUEL

**NIF**  
\*\*\*\*1091\*

**EXPEDIENTE**  
1096175

**ANUALIDAD DE PAGO**

1ª

**IMPORTE POR ANUALIDAD**

	2023	2024	2025	2026	2027
IMPORTE MÁXIMO SUBVENCIONABLE	2.339,72 €	2.339,72 €	2.339,72 €	2.339,72 €	2.339,72 €
IMPORTE MEDIO DE TRANSFERENCIA (€/ha)	216,24 €	216,24 €	216,24 €	216,24 €	216,24 €

**RESUMEN DE UNIDADES**

Cód	GRUPO DE PAGO	Sup. Dec. Admisible (ha)	Sup. Comprometida (ha)	Sup. ajustada compromiso (I) (ha)	% sobredec.	Sup. Propuesta (ha)	Importe Declarado	Importe Topado	Importe Propuesto	Importe tras sobredec.
432	FRUTALES SECANO	10,82		10,82	0,00	10,82	2.339,72	2.339,72	2.339,72	2.339,72
<b>TOTAL</b>		10,82	10,82	10,82		10,82	2.339,72	2.339,72	2.339,72	2.339,72

**APLICACIÓN DE REDUCCIONES Y PENALIZACIONES**

GRUPO DE PAGO	Importe Calculado	Importe prerreduc.	Criterios de subvencionabilidad y compromisos	Presentación tardía	Omisión declaración	Condicionalidad	IMPORTE (Euros) PROPUESTO
FRUTALES SECANO	2.339,72	2.339,72	0,00	0,00	0,00	0,00	2.339,72
<b>TOTAL</b>	2.339,72	2.339,72					2.339,72

**RESUMEN DE PAGOS**

	IMPORTE (Euros)			
	PROPUESTO	FEADER (Eje 2)	MAPA	CAPADR
PROPUESTO	2.339,72	1.988,76	229,53	121,43

**RECINTOS PROPUESTOS**

REF.	REFERENCIA SIGPAC	CULTIVO DESCRIPCIÓN CULTIVO	S/R	G.PAGO	PEND. MEDIA (%)	SUP. DEC. ADMISIBLE (ha)	SUP. COMPROM. (ha)	SUP. AJUSTADA COMPROM. (I) (ha)	SUP. CONV. SIGPAC (ha)	SUP. CERTIE (ha)	SUP. CAMPO (ha)	SUP. CAMPO DETER. CULT. DECLARADO (ha)	SUP. DEC. REDUCIDA (ha)	SUP. PROPUESTA (ha)
170000005649007	04-037-009-00016-001	104020 ALMENDROS-GUARA	S	432	3,80	0,62	0,62	0,62		0,62			0,62	0,62
1700000005649008	04-037-009-00021-001	104020 ALMENDROS-GUARA	S	432	4,70	1,53	1,53	1,53		1,53			1,53	1,53
1700000005649009	04-070-003-00185-001	104007 ALMENDROS-COMUNA	S	432	17,70	0,81	0,81	0,81		0,81			0,81	0,81
1700000005649010	04-070-003-00185-002	104007 ALMENDROS-COMUNA	S	432	16,40	0,45	0,45	0,45		0,45			0,45	0,45
1700000005649011	04-070-003-00110-001	104020 ALMENDROS-GUARA	S	432	14,80	0,82	0,82	0,82		0,82			0,82	0,82
1700000005649013	04-070-004-00283-005	104008 ALMENDROS-CONSTANTI	S	432	7,00	0,62	0,62	0,62		0,62			0,62	0,62
1700000005649014	04-070-004-00276-001	104020 ALMENDROS-GUARA	S	432	7,20	2,53	2,53	2,53		2,53			2,53	2,53
1700000005649015	04-070-011-00177-001	104022 ALMENDROS-LARGUETA	S	432	6,70	1,88	1,88	1,88		1,88			1,88	1,88
1700000005649016	04-070-004-00307-001	104022 ALMENDROS-LARGUETA	S	432	6,40	1,50	1,50	1,50		1,50			1,50	1,50
1700000005649017	04-070-011-00177-002	104022 ALMENDROS-LARGUETA	S	432	8,70	0,06	0,06	0,06		0,06			0,06	0,06

(1) Superficie declarada admisible ajustada con la superficie comprometida.  
(2) Factor de penalización valorando el alcance para el tipo de compromiso.

Puede verificar la integridad de una copia de este documento mediante la lectura del código QR adjunto o mediante el acceso a la dirección <https://ws050.juntadeandalucia.es/verificarFirma> indicando el código de VERIFICACIÓN

FIRMADO POR	JUAN JOSE SOLER GARCIA	FECHA	03/07/2024	
	ROCIO GUIJARRO MILLAN			
VERIFICACIÓN	Pk2jmGCJWUB3686MPKY7GEXJCD3GC4	PÁGINA	2002/2334	



**APELLIDOS Y NOMBRE / RAZÓN SOCIAL**

SANCHEZ ARAN PEDRO JOSE

**NIF**  
\*\*\*8177\*

**EXPEDIENTE**  
1180673

**ANUALIDAD DE PAGO**

1ª

**IMPORTE POR ANUALIDAD**

	2023	2024	2025	2026	2027
IMPORTE MÁXIMO SUBVENCIONABLE	2.417,56 €	2.417,56 €	2.417,56 €	2.417,56 €	2.417,56 €
IMPORTE MEDIO DE TRANSFERENCIA (€/ha)	216,24 €	216,24 €	216,24 €	216,24 €	216,24 €

**RESUMEN DE UNIDADES**

Cód	GRUPO DE PAGO	Sup. Dec. Admisible (ha)	Sup. Comprometida (ha)	Sup. ajustada compromiso (I) (ha)	% sobredec.	Sup. Propuesta (ha)	Importe Declarado	Importe Topado	Importe Propuesto	Importe tras sobredec.
432	FRUTALES SECANO	11,18		11,18	0,00	11,18	2.417,56	2.417,56	2.417,56	2.417,56
<b>TOTAL</b>		11,18	11,18	11,18		11,18	2.417,56	2.417,56	2.417,56	2.417,56

**APLICACIÓN DE REDUCCIONES Y PENALIZACIONES**

GRUPO DE PAGO	Importe Calculado	Importe prereduc.	Criterios de subvencionabilidad y compromisos	Presentación tardía	Omisión declaración	Condicionalidad	IMPORTE (Euros) PROPUESTO
FRUTALES SECANO	2.417,56	2.417,56	0,00	0,00	0,00	0,00	2.417,56
<b>TOTAL</b>	2.417,56	2.417,56					2.417,56

**RESUMEN DE PAGOS**

	IMPORTE ( Euros )			
	PROPUESTO	FEADER (Eje 2)	MAPA	CAPADR
PROPUESTO	2.417,56	2.054,93	237,16	125,47

**RECINTOS PROPUESTOS**

REF.	REFERENCIA SIGPAC	CULTIVO	DESCRIPCIÓN CULTIVO	S/R	G.PAGO	PEND. MEDIA (%)	SUP. DEC. ADMISIBLE (ha)	SUP. COMPROM. (ha)	SUP. AJUSTADA COMPROM. (I) (ha)	SUP. CONV. SIGPAC (ha)	SUP. CERTIE (ha)	SUP. CAMPO (ha)	SUP. CAMPO DETER. CULT. DECLARADO (ha)	SUP. DEC. REDUCIDA (ha)	SUP. PROPUESTA (ha)
-554593	04-070-003-00349-004	104020	ALMENDROS-GUARA	S	432	17,90	0,22	0,22	0,22		0,22			0,22	0,22
-133294	04-037-017-00008-001	104020	ALMENDROS-GUARA	S	432	3,80	7,13	7,13	7,13		7,13			7,13	7,13
4637988	04-070-005-00036-001	104057	ALMENDROS-AVIJOR	S	432	18,00	1,10	1,10	1,10		1,10			1,10	1,10
4637989	04-070-005-00037-001	104057	ALMENDROS-AVIJOR	S	432	19,40	0,88	0,88	0,88		0,88			0,88	0,88
4637993	04-070-004-00028-001	104020	ALMENDROS-GUARA	S	432	4,20	1,26	1,26	1,26		1,26			1,26	1,26
1700000004456432	04-070-003-00349-002	104020	ALMENDROS-GUARA	S	432	19,50	0,33	0,33	0,33		0,33			0,33	0,33
1700000004456433	04-070-004-00014-001	104014	ALMENDROS-FERRAGNES	S	432	4,10	0,26	0,26	0,26		0,26			0,26	0,26

(1) Superficie declarada admisible ajustada con la superficie comprometida.  
(2) Factor de penalización valorando el alcance para el tipo de compromiso.

Puede verificar la integridad de una copia de este documento mediante la lectura del código QR adjunto o mediante el acceso a la dirección <https://ws050.juntadeandalucia.es/verificarFirma> indicando el código de VERIFICACIÓN

FIRMADO POR	JUAN JOSE SOLER GARCIA	FECHA	03/07/2024	
	ROCIO GUIJARRO MILLAN			
VERIFICACIÓN	Pk2jmGCJWUB3686MPKY7GEXJCD3GC4	PÁGINA	2003/2334	



**APELLIDOS Y NOMBRE / RAZÓN SOCIAL**

**NIF** \*\*\*\*7655\*      **EXPEDIENTE** 1091093      **ANUALIDAD DE PAGO** 1ª

SANCHEZ AYORA JUAN PEDRO

**IMPORTE POR ANUALIDAD**

	2023	2024	2025	2026	2027
IMPORTE MÁXIMO SUBVENCIONABLE	7.695,98 €	7.695,98 €	7.695,98 €	7.695,98 €	7.695,98 €
IMPORTE MEDIO DE TRANSFERENCIA (€/ha)	216,24 €	216,24 €	216,24 €	216,24 €	216,24 €

**RESUMEN DE UNIDADES**

Cód	GRUPO DE PAGO	Sup. Dec. Admisible (ha)	Sup. Comprometida (ha)	Sup. ajustada compromiso (1) (ha)	% sobredec.	Sup. Propuesta (ha)	Importe Declarado	Importe Topado	Importe Propuesto	Importe tras sobredec.
432	FRUTALES SECANO	35,59		35,59	0,00	35,59	7.695,98	7.695,98	7.695,98	7.695,98
<b>TOTAL</b>		35,59	35,59	35,59		35,59	7.695,98	7.695,98	7.695,98	7.695,98

**APLICACIÓN DE REDUCCIONES Y PENALIZACIONES**

GRUPO DE PAGO	Importe Calculado	Importe prereduc.	Criterios de subvencionabilidad y compromisos	Presentación tardía	Omisión declaración	Condicionality	IMPORTE (Euros) PROPUESTO
FRUTALES SECANO	7.695,98	7.695,98	0,00	0,00	0,00	0,00	7.695,98
<b>TOTAL</b>	7.695,98	7.695,98					7.695,98

**RESUMEN DE PAGOS**

	IMPORTE ( Euros )			
	PROPUESTO	FEADER (Eje 2)	MAPA	CAPADR
PROPUESTO	7.695,98	6.541,58	754,98	399,42

(1) Superficie declarada admisible ajustada con la superficie comprometida.  
 (2) Factor de penalización valorando el alcance para el tipo de compromiso.

Puede verificar la integridad de una copia de este documento mediante la lectura del código QR adjunto o mediante el acceso a la dirección <https://ws050.juntadeandalucia.es/verificarFirma> indicando el código de VERIFICACIÓN

FIRMADO POR	JUAN JOSE SOLER GARCIA	FECHA	03/07/2024	
	ROCIO GUIJARRO MILLAN			
VERIFICACIÓN	Pk2jmGCJWUB3686MPKY7GEXJCD3GC4	PÁGINA	2004/2334	





## RECINTOS PROPUESTOS

REF.	REFERENCIA SIGPAC	CULTIVO DESCRIPCIÓN CULTIVO	S/R	G.PAGO	PEND. MEDIA (%)	SUP. DEC. ADMISIBLE (ha)	SUP. COMPROM. (ha)	SUP. AJUSTADA COMPR.(1) (ha)	SUP. CONV. SIGPAC (ha)	SUP. CERTIF. (ha)	SUP. CAMPO (ha)	SUP. CAMPO DETER. CULT. DECLARADO (ha)	SUP. DEC. REDUCIDA (ha)	SUP. PROPUESTA (ha)
-1531685	04-070-002-00398-010	104022	ALMENDROS-LARGUETA	S	432	6,00	0,02	0,02	0,02	0,02			0,02	0,02
-1531684	04-070-002-00398-009	104022	ALMENDROS-LARGUETA	S	432	4,00	0,01	0,01	0,01	0,01			0,01	0,01
-1531681	04-070-002-00398-007	104022	ALMENDROS-LARGUETA	S	432	8,30	0,04	0,04	0,04	0,04			0,04	0,04
-1531677	04-070-002-00398-006	104022	ALMENDROS-LARGUETA	S	432	12,30	0,05	0,05	0,05	0,05			0,05	0,05
-1531673	04-070-002-00398-005	104022	ALMENDROS-LARGUETA	S	432	16,80	0,02	0,02	0,02	0,02			0,02	0,02
-1531666	04-070-002-00398-003	104022	ALMENDROS-LARGUETA	S	432	19,40	0,03	0,03	0,03	0,03			0,03	0,03
-1531664	04-070-002-00398-004	104022	ALMENDROS-LARGUETA	S	432	11,50	0,07	0,07	0,07	0,07			0,07	0,07
-1531662	04-070-002-00398-002	104022	ALMENDROS-LARGUETA	S	432	15,40	0,02	0,02	0,02	0,02			0,02	0,02
-1007740	04-070-002-00352-018	104022	ALMENDROS-LARGUETA	S	432	13,80	0,09	0,09	0,09	0,09			0,09	0,09
-1007739	04-070-002-00352-016	104022	ALMENDROS-LARGUETA	S	432	19,50	0,52	0,52	0,52	0,52			0,52	0,52
-1007734	04-070-002-00352-003	104010	ALMENDROS-DESMAYO ROJO	S	432	20,10	0,01	0,01	0,01	0,01			0,01	0,01
4797015	04-070-002-00111-001	104020	ALMENDROS-GUARA	S	432	13,70	4,52	4,52	4,52	4,52			4,52	4,52
1700000005618363	04-070-009-00146-018	104020	ALMENDROS-GUARA	S	432	18,40	0,14	0,14	0,14	0,14			0,14	0,14
1700000005618387	04-037-020-00101-001	104020	ALMENDROS-GUARA	S	432	6,00	0,29	0,29	0,29	0,29			0,29	0,29
1700000005618392	04-070-011-00222-003	104020	ALMENDROS-GUARA	S	432	28,50	0,15	0,15	0,15	0,15			0,15	0,15
1700000005618393	04-070-011-00222-007	104022	ALMENDROS-LARGUETA	S	432	24,00	0,25	0,25	0,25	0,25			0,25	0,25
1700000005618394	04-070-011-00222-004	104022	ALMENDROS-LARGUETA	S	432	22,40	0,63	0,63	0,63	0,63			0,63	0,63
1700000005618395	04-070-003-00035-001	104022	ALMENDROS-LARGUETA	S	432	12,00	0,81	0,81	0,81	0,81			0,81	0,81
1700000005618396	04-070-002-00360-002	104020	ALMENDROS-GUARA	S	432	17,50	0,44	0,44	0,44	0,44			0,44	0,44
1700000005618397	04-037-061-00017-004	104024	ALMENDROS-MARCONA	S	432	5,70	1,39	1,39	1,39	1,39			1,39	1,39
1700000005618398	04-070-002-00347-004	104008	ALMENDROS-CONSTANTI	S	432	11,00	1,08	1,08	1,08	1,08			1,08	1,08
1700000005618399	04-070-002-00354-001	104020	ALMENDROS-GUARA	S	432	19,30	0,29	0,29	0,29	0,29			0,29	0,29
1700000005618400	04-070-002-00291-001	104022	ALMENDROS-LARGUETA	S	432	15,00	6,08	6,08	6,08	6,08			6,08	6,08
1700000005618401	04-070-042-00337-001	104022	ALMENDROS-LARGUETA	S	432	19,10	0,97	0,97	0,97	0,97			0,97	0,97
1700000005618402	04-037-041-00028-001	104014	ALMENDROS-FERRAGNES	S	432	4,80	0,67	0,67	0,67	0,67			0,67	0,67
1700000005618403	04-070-002-00357-003	104020	ALMENDROS-GUARA	S	432	13,80	0,23	0,23	0,23	0,23			0,23	0,23
1700000005618404	04-070-002-00358-001	104020	ALMENDROS-GUARA	S	432	17,10	0,38	0,38	0,38	0,38			0,38	0,38
1700000005618405	04-070-009-00149-003	104007	ALMENDROS-COMUNA	S	432	25,80	0,28	0,28	0,28	0,28			0,28	0,28
1700000005618406	04-070-009-00149-004	104022	ALMENDROS-LARGUETA	S	432	31,70	0,74	0,74	0,74	0,74			0,74	0,74
1700000005618407	04-070-003-00051-001	104022	ALMENDROS-LARGUETA	S	432	15,90	9,58	9,58	9,58	9,58			9,58	9,58
1700000005618408	04-070-009-00119-001	104024	ALMENDROS-MARCONA	S	432	7,60	1,04	1,04	1,04	1,04			1,04	1,04
1700000005618409	04-070-002-00347-006	104022	ALMENDROS-LARGUETA	S	432	22,00	0,76	0,76	0,76	0,76			0,76	0,76
1700000005618410	04-070-002-00352-003	104022	ALMENDROS-LARGUETA	S	432	20,10	2,87	2,87	2,87	2,87			2,87	2,87
1700000005618411	04-070-009-00149-002	104007	ALMENDROS-COMUNA	S	432	17,60	0,25	0,25	0,25	0,25			0,25	0,25
1700000005618412	04-070-009-00149-008	104007	ALMENDROS-COMUNA	S	432	19,90	0,05	0,05	0,05	0,05			0,05	0,05
1700000005618413	04-070-011-00185-001	104020	ALMENDROS-GUARA	S	432	13,90	0,56	0,56	0,56	0,56			0,56	0,56
1700000005618414	04-070-009-00125-004	104024	ALMENDROS-MARCONA	S	432	11,40	0,19	0,19	0,19	0,19			0,19	0,19
1700000005618415	04-070-009-00149-001	104007	ALMENDROS-COMUNA	S	432	24,10	0,07	0,07	0,07	0,07			0,07	0,07

(1) Superficie declarada admisible ajustada con la superficie comprometida.  
(2) Factor de penalización valorando el alcance para el tipo de compromiso.

Puede verificar la integridad de una copia de este documento mediante la lectura del código QR adjunto o mediante el acceso a la dirección <https://ws050.juntadeandalucia.es/verificarFirma> indicando el código de VERIFICACIÓN

FIRMADO POR

JUAN JOSE SOLER GARCIA

FECHA

03/07/2024

ROCIO GUIJARRO MILLAN

VERIFICACIÓN

Pk2jmGCJWUB3686MPKY7GEXJCD3GC4

PÁGINA

2005/2334





**APELLIDOS Y NOMBRE / RAZÓN SOCIAL**  
SANCHEZ BARAZAS FRANCISCO JOAQUIN

**NIF**  
\*\*\*4482\*

**EXPEDIENTE**  
1258536

**ANUALIDAD DE PAGO**  
1ª

**IMPORTE POR ANUALIDAD**

	2023	2024	2025	2026	2027
IMPORTE MÁXIMO SUBVENCIONABLE	1.124,45 €	1.124,45 €	1.124,45 €	1.124,45 €	1.124,45 €
IMPORTE MEDIO DE TRANSFERENCIA (€/ha)	216,24 €	216,24 €	216,24 €	216,24 €	216,24 €

**RESUMEN DE UNIDADES**

Cód	GRUPO DE PAGO	Sup. Dec. Admisible (ha)	Sup. Comprometida (ha)	Sup. ajustada compromiso (I) (ha)	% sobredec.	Sup. Propuesta (ha)	Importe Declarado	Importe Topado	Importe Propuesto	Importe tras sobredec.
432	FRUTALES SECANO	5,20		5,20	0,00	5,20	1.124,45	1.124,45	1.124,45	1.124,45
<b>TOTAL</b>		5,20	5,20	5,20		5,20	1.124,45	1.124,45	1.124,45	1.124,45

**APLICACIÓN DE REDUCCIONES Y PENALIZACIONES**

GRUPO DE PAGO	Importe Calculado	Importe prereduc.	Criterios de subvencionabilidad y compromisos	Presentación tardía	Omisión declaración	Condicionalidad	IMPORTE (Euros) PROPUESTO
FRUTALES SECANO	1.124,45	1.124,45	0,00	0,00	0,00	0,00	1.124,45
<b>TOTAL</b>	1.124,45	1.124,45					1.124,45

**RESUMEN DE PAGOS**

	IMPORTE (Euros)			
	PROPUESTO	FEADER (Eje 2)	MAPA	CAPADR
PROPUESTO	1.124,45	955,78	110,31	58,36

**RECINTOS PROPUESTOS**

REF.	REFERENCIA SIGPAC	CULTIVO DESCRIPCIÓN CULTIVO	S/R G.PAGO	PEND. MEDIA (%)	SUP. DEC. ADMISIBLE (ha)	SUP. COMPROM. (ha)	SUP. AJUSTADA COMPROM. (I) (ha)	SUP. CONV. SIGPAC (ha)	SUP. CERTIE (ha)	SUP. CAMPO (ha)	SUP. CAMPO DETER. CULT. DECLARADO (ha)	SUP. DEC. REDUCIDA (ha)	SUP. PROPUESTA (ha)
1700000004495354	04-037-007-00290-007	104007 ALMENDROS-COMUNA	S 432	31,80	0,32	0,32	0,32		0,32			0,32	0,32
1700000004495355	04-037-007-00295-001	104007 ALMENDROS-COMUNA	S 432	21,50	3,29	3,29	3,29		3,29			3,29	3,29
1700000004495358	04-037-007-00295-028	104020 ALMENDROS-GUARA	S 432	11,70	0,49	0,49	0,49		0,49			0,49	0,49
1700000004495359	04-037-007-00300-001	104007 ALMENDROS-COMUNA	S 432	19,30	1,08	1,08	1,08		1,08			1,08	1,08
1700000004495363	04-037-007-00290-020	104007 ALMENDROS-COMUNA	S 432	20,60	0,02	0,02	0,02		0,02			0,02	0,02

(1) Superficie declarada admisible ajustada con la superficie comprometida.  
(2) Factor de penalización valorando el alcance para el tipo de compromiso.

Puede verificar la integridad de una copia de este documento mediante la lectura del código QR adjunto o mediante el acceso a la dirección <https://ws050.juntadeandalucia.es/verificarFirma> indicando el código de VERIFICACIÓN

FIRMADO POR	JUAN JOSE SOLER GARCIA	FECHA	03/07/2024	
	ROCIO GUIJARRO MILLAN			
VERIFICACIÓN	Pk2jmGCJWUB3686MPKY7GEXJCD3GC4	PÁGINA	2006/2334	



**APELLIDOS Y NOMBRE / RAZÓN SOCIAL**

SANCHEZ BAREA MIGUEL ANGEL

**NIF**  
\*\*\*\*8690\*

**EXPEDIENTE**  
1008436

**ANUALIDAD DE PAGO**  
1ª

**IMPORTE POR ANUALIDAD**

	2023	2024	2025	2026	2027
IMPORTE MÁXIMO SUBVENCIONABLE	1.915,89 €	1.915,89 €	1.915,89 €	1.915,89 €	1.915,89 €
IMPORTE MEDIO DE TRANSFERENCIA (€/ha)	216,24 €	216,24 €	216,24 €	216,24 €	216,24 €

**RESUMEN DE UNIDADES**

Cód	GRUPO DE PAGO	Sup. Dec. Admisible (ha)	Sup. Comprometida (ha)	Sup. ajustada compromiso (1) (ha)	% sobredec.	Sup. Propuesta (ha)	Importe Declarado	Importe Topado	Importe Propuesto	Importe tras sobredec.
432	FRUTALES SECANO	8,86		8,86	0,00	8,86	1.915,89	1.915,89	1.915,89	1.915,89
<b>TOTAL</b>		8,86	8,86	8,86		8,86	1.915,89	1.915,89	1.915,89	1.915,89

**APLICACIÓN DE REDUCCIONES Y PENALIZACIONES**

GRUPO DE PAGO	Importe Calculado	Importe prerreduc.	Criterios de subvencionabilidad y compromisos	Presentación tardía	Omisión declaración	Condicionabilidad	IMPORTE (Euros) PROPUESTO
FRUTALES SECANO	1.915,89	1.915,89	0,00	0,00	0,00	0,00	1.915,89
<b>TOTAL</b>	1.915,89	1.915,89					1.915,89

**RESUMEN DE PAGOS**

	IMPORTE (Euros)			
	PROPUESTO	FEADER (Eje 2)	MAPA	CAPADR
PROPUESTO	1.915,89	1.628,51	187,95	99,43

**RECINTOS PROPUESTOS**

REF.	REFERENCIA SIGPAC	CULTIVO DESCRIPCIÓN CULTIVO	S/R	G.PAGO	PEND. MEDIA (%)	SUP. DEC. ADMISIBLE (ha)	SUP. COMPROM. (ha)	SUP. AJUSTADA COMPR.(1) (ha)	SUP. CONV. SIGPAC (ha)	SUP. CERTIE. (ha)	SUP. CAMPO (ha)	SUP. CAMPO DETER. CULT. DECLARADO (ha)	SUP. DEC. REDUCIDA (ha)	SUP. PROPUESTA (ha)
-15947	04-071-006-00080-027	104022 ALMENDROS-LARGUETA	S	432	42,10	0,10	0,10	0,10		0,10			0,10	0,10
1700000006378763	04-071-006-00037-001	104022 ALMENDROS-LARGUETA	S	432	52,80	0,20	0,20	0,20		0,20			0,20	0,20
1700000006378764	04-071-006-00032-001	104022 ALMENDROS-LARGUETA	S	432	34,80	0,82	0,82	0,82		0,82			0,82	0,82
1700000006378765	04-071-006-00033-001	104022 ALMENDROS-LARGUETA	S	432	43,30	3,25	3,25	3,25		3,25			3,25	3,25
1700000006378766	04-071-006-00033-003	104022 ALMENDROS-LARGUETA	S	432	28,80	0,48	0,48	0,48		0,48			0,48	0,48
1700000006378767	04-071-006-00034-001	104022 ALMENDROS-LARGUETA	S	432	20,00	0,31	0,31	0,31		0,31			0,31	0,31
1700000006378768	04-071-006-00035-001	104022 ALMENDROS-LARGUETA	S	432	40,30	0,50	0,50	0,50		0,50			0,50	0,50
1700000006378769	04-071-006-00035-002	104022 ALMENDROS-LARGUETA	S	432	42,70	0,17	0,17	0,17		0,17			0,17	0,17
1700000006378770	04-071-006-00036-001	104022 ALMENDROS-LARGUETA	S	432	30,00	0,65	0,65	0,65		0,65			0,65	0,65
1700000006378771	04-071-006-00037-002	104022 ALMENDROS-LARGUETA	S	432	49,00	0,16	0,16	0,16		0,16			0,16	0,16
1700000006378772	04-071-006-00038-001	104022 ALMENDROS-LARGUETA	S	432	49,70	0,25	0,25	0,25		0,25			0,25	0,25
1700000006378773	04-071-006-00039-001	104022 ALMENDROS-LARGUETA	S	432	45,00	0,25	0,25	0,25		0,25			0,25	0,25
1700000006378774	04-071-006-00040-001	104022 ALMENDROS-LARGUETA	S	432	45,10	0,21	0,21	0,21		0,21			0,21	0,21
1700000006378775	04-071-006-00041-001	104022 ALMENDROS-LARGUETA	S	432	38,70	1,51	1,51	1,51		1,51			1,51	1,51

(1) Superficie declarada admisible ajustada con la superficie comprometida.  
(2) Factor de penalización valorando el alcance para el tipo de compromiso.

Puede verificar la integridad de una copia de este documento mediante la lectura del código QR adjunto o mediante el acceso a la dirección <https://ws050.juntadeandalucia.es/verificarFirma> indicando el código de VERIFICACIÓN

FIRMADO POR	JUAN JOSE SOLER GARCIA	FECHA	03/07/2024	
	ROCIO GUIJARRO MILLAN			
VERIFICACIÓN	Pk2jmGCJWUB3686MPKY7GEXJCD3GC4	PÁGINA	2007/2334	



**APELLIDOS Y NOMBRE / RAZÓN SOCIAL**

SANCHEZ BAUTISTA GINES

**NIF**

\*\*\*4180\*

**EXPEDIENTE**

1215245

**ANUALIDAD DE PAGO**

1ª

**IMPORTE POR ANUALIDAD**

	2023	2024	2025	2026	2027
IMPORTE MÁXIMO SUBVENCIONABLE	5.109,75 €	5.109,75 €	5.109,75 €	5.109,75 €	5.109,75 €
IMPORTE MEDIO DE TRANSFERENCIA (€/ha)	216,24 €	216,24 €	216,24 €	216,24 €	216,24 €

**RESUMEN DE UNIDADES**

Cód	GRUPO DE PAGO	Sup. Dec. Admisible (ha)	Sup. Comprometida (ha)	Sup. ajustada compromiso (1) (ha)	% sobredec.	Sup. Propuesta (ha)	Importe Declarado	Importe Topado	Importe Propuesto	Importe tras sobredec.
432	FRUTALES SECANO	23,63		23,63	0,00	23,63	5.109,75	5.109,75	5.109,75	5.109,75
<b>TOTAL</b>		23,63	23,63	23,63		23,63	5.109,75	5.109,75	5.109,75	5.109,75

**APLICACIÓN DE REDUCCIONES Y PENALIZACIONES**

GRUPO DE PAGO	Importe Calculado	Importe prerreduc.	Importe subvencionabilidad y compromisos	Presentación tardía	Omisión declaración	Condicionalidad	IMPORTE (Euros) PROPUESTO
FRUTALES SECANO	5.109,75	5.109,75	0,00	0,00	0,00	0,00	5.109,75
<b>TOTAL</b>	5.109,75	5.109,75					5.109,75

**RESUMEN DE PAGOS**

	IMPORTE ( Euros )			
	PROPUESTO	FEADER (Eje 2)	MAPA	CAPADR
PROPUESTO	5.109,75	4.343,29	501,27	265,19

**RECINTOS PROPUESTOS**

REF.	REFERENCIA SIGPAC	CULTIVO/DESCRIPCIÓN CULTIVO	S/R	G.PAGO	PEND. MEDIA (€2)	SUP. DEC. ADMISIBLE (ha)	SUP. COMPROM. (ha)	SUP. AJUSTADA COMPROM. (1) (ha)	SUP. CONV. SIGPAC (ha)	SUP. CERTIE (ha)	SUP. CAMPO (ha)	SUP. CAMPO DETER. CULT. DECLARADO (ha)	SUP. DEC. REDUCIDA (ha)	SUP. PROPUESTA (ha)
170000003000764	04-070-003-00209-001	104057	S	432	11,50	0,56	0,56	0,56		0,56			0,56	0,56
170000003000765	04-070-004-00174-001	104007	S	432	4,60	0,71	0,71	0,71		0,71			0,71	0,71
170000003000766	04-070-004-00175-001	104007	S	432	3,90	0,29	0,29	0,29		0,29			0,29	0,29
170000003000767	04-070-003-00326-001	104057	S	432	12,00	0,20	0,20	0,20		0,20			0,20	0,20
170000003000768	04-070-004-00219-001	104008	S	432	15,60	0,40	0,40	0,40		0,40			0,40	0,40
170000003000769	04-070-011-00235-003	104020	S	432	22,80	0,44	0,44	0,44		0,44			0,44	0,44
170000003000770	04-070-004-00248-001	104008	S	432	8,00	1,04	1,04	1,04		1,04			1,04	1,04
170000003000771	04-070-003-00320-002	104014	S	432	17,80	0,09	0,09	0,09		0,09			0,09	0,09
170000003000772	04-070-004-00110-002	104008	S	432	17,00	0,69	0,69	0,69		0,69			0,69	0,69
170000003000773	04-070-003-00305-001	104007	S	432	22,00	0,59	0,59	0,59		0,59			0,59	0,59
170000003000774	04-070-003-00304-002	104007	S	432	26,00	0,32	0,32	0,32		0,32			0,32	0,32
170000003000775	04-070-003-00233-001	104057	S	432	16,20	0,76	0,76	0,76		0,76			0,76	0,76
170000003000776	04-070-004-00112-001	104008	S	432	17,60	0,74	0,74	0,74		0,74			0,74	0,74
170000003000777	04-070-004-00176-001	104008	S	432	6,30	1,18	1,18	1,18		1,18			1,18	1,18
170000003000778	04-070-004-00177-001	104008	S	432	6,40	1,96	1,96	1,96		1,96			1,96	1,96
170000003000779	04-070-004-00178-001	104057	S	432	6,40	0,63	0,63	0,63		0,63			0,63	0,63
170000003000780	04-070-004-00081-002	104057	S	432	4,80	1,16	1,16	1,16		1,16			1,16	1,16
170000003000781	04-070-003-00320-001	104014	S	432	14,40	0,22	0,22	0,22		0,22			0,22	0,22
170000003000782	04-070-003-00481-001	104008	S	432	18,70	1,30	1,30	1,30		1,30			1,30	1,30
170000003000783	04-070-003-00230-001	104014	S	432	16,00	0,52	0,52	0,52		0,52			0,52	0,52
170000003000784	04-070-004-00227-001	104008	S	432	7,50	1,92	1,92	1,92		1,92			1,92	1,92
170000003000785	04-070-003-00325-001	104057	S	432	3,10	0,33	0,33	0,33		0,33			0,33	0,33
170000003000786	04-070-004-00173-002	104008	S	432	6,60	3,63	3,63	3,63		3,63			3,63	3,63
170000003000787	04-070-003-00320-004	104014	S	432	17,50	0,19	0,19	0,19		0,19			0,19	0,19
170000003000788	04-070-004-00114-001	104008	S	432	15,70	0,90	0,90	0,90		0,90			0,90	0,90
170000003000789	04-070-004-00093-001	104014	S	432	5,00	0,70	0,70	0,70		0,70			0,70	0,70
170000003000790	04-070-004-00095-001	104014	S	432	3,60	1,51	1,51	1,51		1,51			1,51	1,51
170000003000791	04-070-003-00304-001	104007	S	432	33,20	0,65	0,65	0,65		0,65			0,65	0,65

(1) Superficie declarada admisible ajustada con la superficie comprometida.  
(2) Factor de penalización valorando el alcance para el tipo de compromiso.

Puede verificar la integridad de una copia de este documento mediante la lectura del código QR adjunto o mediante el acceso a la dirección <https://ws050.juntadeandalucia.es/verificarFirma> indicando el código de VERIFICACIÓN

FIRMADO POR	JUAN JOSE SOLER GARCIA	FECHA	03/07/2024	
	ROCIO GUIJARRO MILLAN			
VERIFICACIÓN	Pk2jmGCJWUB3686MPKY7GEXJCD3GC4	PÁGINA	2008/2334	



**APELLIDOS Y NOMBRE / RAZÓN SOCIAL**  
SANCHEZ BAZAN JUAN FRANCISCO

**NIF**  
\*\*\*\*1488\*

**EXPEDIENTE**  
1129683

**ANUALIDAD DE PAGO**  
1ª

**IMPORTE POR ANUALIDAD**

	2023	2024	2025	2026	2027
IMPORTE MÁXIMO SUBVENCIONABLE	202,40 €	202,40 €	202,40 €	202,40 €	202,40 €
IMPORTE MEDIO DE TRANSFERENCIA (€/ha)	253,00 €	253,00 €	253,00 €	253,00 €	253,00 €

**RESUMEN DE UNIDADES**

Cód	GRUPO DE PAGO	Sup. Dec. Admisible (ha)	Sup. Comprometida (ha)	Sup. ajustada compromiso (1) (ha)	% sobredec.	Sup. Propuesta (ha)	Importe Declarado	Importe Topado	Importe Propuesto	Importe tras sobredec.
430	HORTÍCOLAS	0,82		0,80	0,00	0,80	202,40	202,40	202,40	202,40
<b>TOTAL</b>		0,82	0,80	0,80		0,80	202,40	202,40	202,40	202,40

**APLICACIÓN DE REDUCCIONES Y PENALIZACIONES**

GRUPO DE PAGO	Importe Calculado	Importe prereduc.	Criterios de subvencionabilidad y compromisos	Presentación tardía	Omisión declaración	Condicionalidad	IMPORTE (Euros) PROPUESTO
HORTÍCOLAS	202,40	202,40	0,00	0,00	0,00	0,00	202,40
<b>TOTAL</b>	202,40	202,40					202,40

**RESUMEN DE PAGOS**

	IMPORTE ( Euros )			
	PROPUESTO	FEADER (Eje 2)	MAPA	CAPADR
PROPUESTO	202,40	172,04	19,86	10,50

**RECINTOS PROPUESTOS**

REF.	REFERENCIA SIGPAC	CULTIVO	DESCRIPCIÓN CULTIVO	S/R	G.PAGO	PEND. MEDIA (%)	SUP. DEC. ADMISIBLE (ha)	SUP. COMPROM. (ha)	SUP. AJUSTADA COMPROM. (1) (ha)	SUP. CONV. SIGPAC (ha)	SUP. CERTIE. (ha)	SUP. CAMPO (ha)	SUP. CAMPO DETER. CULT. DECLARADO (ha)	SUP. DEC. REDUCIDA (ha)	SUP. PROPUESTA (ha)
1700000004659852	04-029-066-00035-001	152000	PIMIENTO-SIN VARIEDAD	R	430	5,90	0,07	0,07	0,07		0,07			0,07	0,07
1700000004659853	04-029-066-00037-001	152000	PIMIENTO-SIN VARIEDAD	R	430	4,10	0,22	0,20	0,20		0,20			0,20	0,20
1700000004659854	04-029-066-00039-001	152000	PIMIENTO-SIN VARIEDAD	R	430	6,40	0,53	0,53	0,53		0,53			0,53	0,53

(1) Superficie declarada admisible ajustada con la superficie comprometida.  
(2) Factor de penalización valorando el alcance para el tipo de compromiso.

Puede verificar la integridad de una copia de este documento mediante la lectura del código QR adjunto o mediante el acceso a la dirección <https://ws050.juntadeandalucia.es/verificarFirma> indicando el código de VERIFICACIÓN

FIRMADO POR	JUAN JOSE SOLER GARCIA	FECHA	03/07/2024	
	ROCIO GUIJARRO MILLAN			
VERIFICACIÓN	Pk2jmGCJWUB3686MPKY7GEXJCD3GC4	PÁGINA	2009/2334	



**APELLIDOS Y NOMBRE / RAZÓN SOCIAL**

SANCHEZ CANTON FRANCISCA

**NIF**  
\*\*\*\*4738\*

**EXPEDIENTE**  
1174985

**ANUALIDAD DE PAGO**

1ª

**IMPORTE POR ANUALIDAD**

	2023	2024	2025	2026	2027
IMPORTE MÁXIMO SUBVENCIONABLE	468,54 €	468,54 €	468,54 €	468,54 €	468,54 €
IMPORTE MEDIO DE TRANSFERENCIA (€/ha)	349,66 €	349,66 €	349,66 €	349,66 €	349,66 €

**RESUMEN DE UNIDADES**

Cód	GRUPO DE PAGO	Sup. Dec. Admisible (ha)	Sup. Comprometida (ha)	Sup. ajustada compromiso (1) (ha)	% sobredec.	Sup. Propuesta (ha)	Importe Declarado	Importe Topado	Importe Propuesto	Importe tras sobredec.
433	FRUTALES REGADÍO	1,34		1,34	0,00	1,34	468,54	468,54	468,54	468,54
<b>TOTAL</b>		1,34	1,34	1,34		1,34	468,54	468,54	468,54	468,54

**APLICACIÓN DE REDUCCIONES Y PENALIZACIONES**

GRUPO DE PAGO	Importe Calculado	Importe prereduc.	Criterios de subvencionabilidad y compromisos	Presentación tardía	Omisión declaración	Condicionalidad	IMPORTE (Euros) PROPUESTO
FRUTALES REGADÍO	468,54	468,54	0,00	0,00	0,00	0,00	468,54
<b>TOTAL</b>	468,54	468,54					468,54

**RESUMEN DE PAGOS**

	IMPORTE ( Euros )			
	PROPUESTO	FEADER (Eje 2)	MAPA	CAPADR
PROPUESTO	468,54	398,26	45,96	24,32

**RECINTOS PROPUESTOS**

REF.	REFERENCIA SIGPAC	CULTIVO	DESCRIPCIÓN CULTIVO	S/R	G.PAGO	PEND. MEDIA (%)	SUP. DEC. ADMISIBLE (ha)	SUP. COMPROM. (ha)	SUP. AJUSTADA COMPR.(1) (ha)	SUP. CONV. SIGPAC (ha)	SUP. CERTIE. (ha)	SUP. CAMPO (ha)	SUP. CAMPO DETER. CULT. DECLARADO (ha)	SUP. DEC. REDUCIDA (ha)	SUP. PROPUESTA (ha)
-1002260	04-028-008-00131-001	206001	NARANJO-LANE LATE	R	433	11,60	0,34	0,34	0,34		0,34			0,34	0,34
1700000006225940	04-028-002-00004-001	206004	NARANJO-NAVELINA	R	433	23,80	0,38	0,38	0,38		0,38			0,38	0,38
1700000006225941	04-028-008-00135-001	206004	NARANJO-NAVELINA	R	433	4,60	0,25	0,25	0,25		0,25			0,25	0,25
1700000006225942	04-028-008-00117-001	206004	NARANJO-NAVELINA	R	433	2,60	0,18	0,18	0,18		0,18			0,18	0,18
1700000006225945	04-028-008-00081-001	206004	NARANJO-NAVELINA	R	433	4,80	0,19	0,19	0,19		0,19			0,19	0,19

(1) Superficie declarada admisible ajustada con la superficie comprometida.  
(2) Factor de penalización valorando el alcance para el tipo de compromiso.

Puede verificar la integridad de una copia de este documento mediante la lectura del código QR adjunto o mediante el acceso a la dirección <https://ws050.juntadeandalucia.es/verificarFirma> indicando el código de VERIFICACIÓN

FIRMADO POR	JUAN JOSE SOLER GARCIA	FECHA	03/07/2024	
	ROCIO GUIJARRO MILLAN			
VERIFICACIÓN	Pk2jmGCJWUB3686MPKY7GEXJCD3GC4	PÁGINA	2010/2334	



<u>APELLIDOS Y NOMBRE / RAZÓN SOCIAL</u>	<u>NIF</u>	<u>EXPEDIENTE</u>	<u>ANUALIDAD DE PAGO</u>
SANCHEZ CANTON JOSE	***0247*	1013025	

**RESUMEN DE PAGOS**

PROPUESTO	<u>IMPORTE ( Euros )</u>			
	<u>PROPUESTO</u>	<u>FEADER (Eje 2)</u>	<u>MAPA</u>	<u>CAPADR</u>
	0,00	0,00	0,00	0,00

**INCIDENCIAS**

**INCIDENCIA DESCRIPCIÓN**

- 100401 Solicitante no inscrito en un organismo de control autorizado para la producción ecológica en Andalucía ( Anexo I. Criterios de Subvencionabilidad. Orden 28 de marzo de 2023 ).
- 100402 Recinto solicitado no forma parte de ningún organismo de control autorizado para la producción ecológica en Andalucía o fecha de inscripción posterior al plazo establecido ( Anexo I. Criterios de Subvencionabilidad. Orden 28 de marzo de 2023 ).  
 Ref:1700000006172809 Recinto:04-028-003-00024-00001 Cultivo:206004 NARANJO-NAVELINA Regadío  
 Ref:1700000006172814 Recinto:04-028-004-00063-00001 Cultivo:206004 NARANJO-NAVELINA Regadío  
 Ref:1700000006172813 Recinto:04-028-004-00089-00001 Cultivo:206004 NARANJO-NAVELINA Regadío  
 Ref:1700000006172816 Recinto:04-028-004-00107-00001 Cultivo:206235 NARANJO-CASTELLANA Regadío  
 Ref:1700000006172815 Recinto:04-028-008-00138-00001 Cultivo:206235 NARANJO-CASTELLANA Regadío
- 100424 Solicita recinto que no está comprometido para la operación.  
 Ref:1700000006172809 Recinto:04-028-003-00024-00001 Cultivo:206004 NARANJO-NAVELINA Regadío  
 Ref:1700000006172814 Recinto:04-028-004-00063-00001 Cultivo:206004 NARANJO-NAVELINA Regadío  
 Ref:1700000006172813 Recinto:04-028-004-00089-00001 Cultivo:206004 NARANJO-NAVELINA Regadío  
 Ref:1700000006172816 Recinto:04-028-004-00107-00001 Cultivo:206235 NARANJO-CASTELLANA Regadío  
 Ref:1700000006172815 Recinto:04-028-008-00138-00001 Cultivo:206235 NARANJO-CASTELLANA Regadío
- 101008 Expediente sin compromisos vigentes.  
 Operación:6503.2

(1) Superficie declarada admisible ajustada con la superficie comprometida.  
 (2) Factor de penalización valorando el alcance para el tipo de compromiso.

Puede verificar la integridad de una copia de este documento mediante la lectura del código QR adjunto o mediante el acceso a la dirección <a href="https://ws050.juntadeandalucia.es/verificarFirma">https://ws050.juntadeandalucia.es/verificarFirma</a> indicando el código de VERIFICACIÓN				
FIRMADO POR	JUAN JOSE SOLER GARCIA	FECHA	03/07/2024	
	ROCIO GUIJARRO MILLAN			
VERIFICACIÓN	Pk2jmGCJWUB3686MPKY7GEXJCD3GC4	PÁGINA	2011/2334	



**APELLIDOS Y NOMBRE / RAZÓN SOCIAL**

SANCHEZ CANTON JOSE LAUREANO

**NIF**  
\*\*\*\*6686\*

**EXPEDIENTE**  
1171374

**ANUALIDAD DE PAGO**  
1ª

**IMPORTE POR ANUALIDAD**

	2023	2024	2025	2026	2027
IMPORTE MÁXIMO SUBVENCIONABLE	416,10 €	416,10 €	416,10 €	416,10 €	416,10 €
IMPORTE MEDIO DE TRANSFERENCIA (€/ha)	349,66 €	349,66 €	349,66 €	349,66 €	349,66 €

**RESUMEN DE UNIDADES**

Cód	GRUPO DE PAGO	Sup. Dec. Admisible (ha)	Sup. Comprometida (ha)	Sup. ajustada compromiso (I) (ha)	% sobredec.	Sup. Propuesta (ha)	Importe Declarado	Importe Topado	Importe Propuesto	Importe tras sobredec.
433	FRUTALES REGADÍO	1,19		1,19	0,00	1,19	416,10	416,10	416,10	416,10
<b>TOTAL</b>		1,19	1,19	1,19		1,19	416,10	416,10	416,10	416,10

**APLICACIÓN DE REDUCCIONES Y PENALIZACIONES**

GRUPO DE PAGO	Importe Calculado	Importe prereduc.	Criterios de subvencionabilidad y compromisos	Presentación tardía	Omisión declaración	Condicionalidad	IMPORTE (Euros) PROPUESTO
FRUTALES REGADÍO	416,10	416,10	0,00	0,00	0,00	0,00	416,10
<b>TOTAL</b>	416,10	416,10					416,10

**RESUMEN DE PAGOS**

	IMPORTE (Euros)			
	PROPUESTO	FEADER (Eje 2)	MAPA	CAPADR
PROPUESTO	416,10	353,69	40,82	21,59

**RECINTOS PROPUESTOS**

REF.	REFERENCIA SIGPAC	CULTIVO	DESCRIPCIÓN CULTIVO	S/R	G.PAGO	PEND. MEDIA (%)	SUP. DEC. ADMISIBLE (ha)	SUP. COMPROM. (ha)	SUP. AJUSTADA COMPROM. (I) (ha)	SUP. CONV. SIGPAC (ha)	SUP. CERTIE. (ha)	SUP. CAMPO (ha)	SUP. CAMPO DETER. CULT. DECLARADO (ha)	SUP. DEC. REDUCIDA (ha)	SUP. PROPUESTA (ha)
4165208	04-051-004-00056-004	206004	NARANJO-NAVELINA	R	433	29,60	0,09	0,09	0,09		0,09			0,09	0,09
4165212	04-051-001-00131-001	206004	NARANJO-NAVELINA	R	433	11,10	0,10	0,10	0,10		0,10			0,10	0,10
1700000005614829	04-051-004-00069-006	206004	NARANJO-NAVELINA	R	433	26,50	0,12	0,12	0,12		0,12			0,12	0,12
1700000005614830	04-051-004-00069-005	206004	NARANJO-NAVELINA	R	433	29,00	0,19	0,19	0,19		0,19			0,19	0,19
1700000005614831	04-051-003-00050-005	206004	NARANJO-NAVELINA	R	433	23,60	0,06	0,06	0,06		0,06			0,06	0,06
1700000005614832	04-051-003-00050-004	206004	NARANJO-NAVELINA	R	433	19,60	0,63	0,63	0,63		0,63			0,63	0,63

(1) Superficie declarada admisible ajustada con la superficie comprometida.  
(2) Factor de penalización valorando el alcance para el tipo de compromiso.

Puede verificar la integridad de una copia de este documento mediante la lectura del código QR adjunto o mediante el acceso a la dirección <https://ws050.juntadeandalucia.es/verificarFirma> indicando el código de VERIFICACIÓN

FIRMADO POR	JUAN JOSE SOLER GARCIA	FECHA	03/07/2024	
	ROCIO GUIJARRO MILLAN			
VERIFICACIÓN	Pk2jmGCJWUB3686MPKY7GEXJCD3GC4	PÁGINA	2012/2334	





**APELLIDOS Y NOMBRE / RAZÓN SOCIAL**

SANCHEZ CANTON MIGUEL

**NIF**  
\*\*\*\*4709\*

**EXPEDIENTE**  
1205328

**ANUALIDAD DE PAGO**  
1ª

**IMPORTE POR ANUALIDAD**

	2023	2024	2025	2026	2027
IMPORTE MÁXIMO SUBVENCIONABLE	608,41 €	608,41 €	608,41 €	608,41 €	608,41 €
IMPORTE MEDIO DE TRANSFERENCIA (€/ha)	349,66 €	349,66 €	349,66 €	349,66 €	349,66 €

**RESUMEN DE UNIDADES**

Cód	GRUPO DE PAGO	Sup. Dec. Admisible (ha)	Sup. Comprometida (ha)	Sup. ajustada compromiso (1) (ha)	% sobredec.	Sup. Propuesta (ha)	Importe Declarado	Importe Topado	Importe Propuesto	Importe tras sobredec.
433	FRUTALES REGADÍO	1,74		1,74	0,00	1,74	608,41	608,41	608,41	608,41
<b>TOTAL</b>		1,74	1,74	1,74		1,74	608,41	608,41	608,41	608,41

**APLICACIÓN DE REDUCCIONES Y PENALIZACIONES**

GRUPO DE PAGO	Importe Calculado	Importe prereduc.	Criterios de subvencionabilidad y compromisos	Presentación tardía	Omisión declaración	Condicionalidad	IMPORTE (Euros) PROPUESTO
FRUTALES REGADÍO	608,41	608,41	0,00	0,00	0,00	0,00	608,41
<b>TOTAL</b>	608,41	608,41					608,41

**RESUMEN DE PAGOS**

	IMPORTE ( Euros )			
	PROPUESTO	FEADER (Eje 2)	MAPA	CAPADR
PROPUESTO	608,41	517,15	59,69	31,57

**RECINTOS PROPUESTOS**

REF.	REFERENCIA SIGPAC	CULTIVO	DESCRIPCIÓN CULTIVO	S/R	G.PAGO	PEND. MEDIA (%)	SUP. DEC. ADMISIBLE (ha)	SUP. COMPROM. (ha)	SUP. AJUSTADA COMPROM. (1) (ha)	SUP. CONV. SIGPAC (ha)	SUP. CERTIE. (ha)	SUP. CAMPO (ha)	SUP. CAMPO DETER. CULT. DECLARADO (ha)	SUP. DEC. REDUCIDA (ha)	SUP. PROPUESTA (ha)
1700000006213472	04-028-003-80003-005	206004	NARANJO-NAVELINA	R	433	3,70	0,76	0,76	0,76		0,76			0,76	0,76
1700000006213474	04-028-003-80004-004	206235	NARANJO-CASTELLANA	R	433	4,00	0,42	0,42	0,42		0,42			0,42	0,42
1700000006213476	04-028-004-00075-001	206004	NARANJO-NAVELINA	R	433	10,00	0,17	0,17	0,17		0,17			0,17	0,17
1700000006213477	04-028-008-00027-001	206004	NARANJO-NAVELINA	R	433	3,80	0,07	0,07	0,07		0,07			0,07	0,07
1700000006213478	04-028-008-00025-001	206004	NARANJO-NAVELINA	R	433	8,50	0,07	0,07	0,07		0,07			0,07	0,07
1700000006213479	04-028-008-00134-001	206235	NARANJO-CASTELLANA	R	433	8,40	0,25	0,25	0,25		0,25			0,25	0,25

(1) Superficie declarada admisible ajustada con la superficie comprometida.  
(2) Factor de penalización valorando el alcance para el tipo de compromiso.

Puede verificar la integridad de una copia de este documento mediante la lectura del código QR adjunto o mediante el acceso a la dirección <https://ws050.juntadeandalucia.es/verificarFirma> indicando el código de VERIFICACIÓN

FIRMADO POR	JUAN JOSE SOLER GARCIA	FECHA	03/07/2024	
	ROCIO GUIJARRO MILLAN			
VERIFICACIÓN	Pk2jmGCJWUB3686MPKY7GEXJCD3GC4	PÁGINA	2013/2334	



**APELLIDOS Y NOMBRE / RAZÓN SOCIAL**

SANCHEZ CAÑADAS JUAN PEDRO

**NIF**  
\*\*\*3585\*

**EXPEDIENTE**  
1177626

**ANUALIDAD DE PAGO**  
1ª

**IMPORTE POR ANUALIDAD**

	2023	2024	2025	2026	2027
IMPORTE MÁXIMO SUBVENCIONABLE	2.954,03 €	2.954,03 €	2.954,03 €	2.954,03 €	2.954,03 €
IMPORTE MEDIO DE TRANSFERENCIA (€/ha)	222,61 €	222,61 €	222,61 €	222,61 €	222,61 €

**RESUMEN DE UNIDADES**

Cód	GRUPO DE PAGO	Sup. Dec. Admisible (ha)	Sup. Comprometida (ha)	Sup. ajustada compromiso (1) (ha)	% sobredec.	Sup. Propuesta (ha)	Importe Declarado	Importe Topado	Importe Propuesto	Importe tras sobredec.
429	OLIVAR	2,67		2,67	0,00	2,67	661,89	661,89	661,89	661,89
432	FRUTALES SECANO	10,60		10,60	0,00	10,60	2.292,14	2.292,14	2.292,14	2.292,14
<b>TOTAL</b>		13,27	13,27	13,27		13,27	2.954,03	2.954,03	2.954,03	2.954,03

**APLICACIÓN DE REDUCCIONES Y PENALIZACIONES**

GRUPO DE PAGO	Importe Calculado	Importe prereduc.	Criterios de subvencionabilidad y compromisos	Presentación tardía	Omisión declaración	Condicionalidad	IMPORTE (Euros)
							PROPUESTO
FRUTALES SECANO	2.292,14	2.292,14	0,00	0,00	0,00	0,00	2.292,14
OLIVAR	661,89	661,89	0,00	0,00	0,00	0,00	661,89
<b>TOTAL</b>	2.954,03	2.954,03					2.954,03

**RESUMEN DE PAGOS**

PROPUESTO	IMPORTE ( Euros )			
	PROPUESTO	FEADER (Eje 2)	MAPA	CAPADR
PROPUESTO	2.954,03	2.510,93	289,79	153,31

(1) Superficie declarada admisible ajustada con la superficie comprometida.  
(2) Factor de penalización valorando el alcance para el tipo de compromiso.

Puede verificar la integridad de una copia de este documento mediante la lectura del código QR adjunto o mediante el acceso a la dirección <https://ws050.juntadeandalucia.es/verificarFirma> indicando el código de VERIFICACIÓN

FIRMADO POR	JUAN JOSE SOLER GARCIA	FECHA	03/07/2024	
	ROCIO GUIJARRO MILLAN			
VERIFICACIÓN	Pk2jmGCJWUB3686MPKY7GEXJCD3GC4	PÁGINA	2014/2334	

**RECINTOS PROPUESTOS**

REF.	REFERENCIA SIGPAC	CULTIVO DESCRIPCIÓN CULTIVO	S/R	G.PAGO	PEND. MEDIA (%)	SUP. DEC. ADMISIBLE (ha)	SUP. COMPROM. (ha)	SUP. AJUSTADA COMPR.(1) (ha)	SUP. CONV. SIGPAC (ha)	SUP. CERTIF. (ha)	SUP. CAMPO (ha)	SUP. CAMPO DETER. CULT. DECLARADO (ha)	SUP. DEC. REDUCIDA (ha)	SUP. PROPUESTA (ha)
-1575942	04-070-022-00079-001	101010 OLIVAR-PICUAL	S	429	9,40	0,05	0,05	0,05		0,05			0,05	0,05
-126769	04-070-022-00081-001	101010 OLIVAR-PICUAL	S	429	11,00	0,01	0,01	0,01		0,01			0,01	0,01
1700000004925978	04-070-022-00332-005	101194 OLIVAR-LECHIN DE GRANADA	S	429	12,40	0,04	0,04	0,04		0,04			0,04	0,04
1700000004925981	04-070-022-00079-001	101003 OLIVAR-ARBEQUINA	S	429	9,40	0,05	0,05	0,05		0,05			0,05	0,05
1700000004925984	04-070-022-00200-001	101010 OLIVAR-PICUAL	S	429	24,80	0,08	0,08	0,08		0,08			0,08	0,08
1700000004925985	04-070-022-00129-001	101194 OLIVAR-LECHIN DE GRANADA	S	429	5,70	0,35	0,35	0,35		0,35			0,35	0,35
1700000004925986	04-070-022-00173-008	101194 OLIVAR-LECHIN DE GRANADA	S	429	5,30	0,21	0,21	0,21		0,21			0,21	0,21
1700000004925988	04-070-022-00093-009	101010 OLIVAR-PICUAL	S	429	6,60	0,10	0,10	0,10		0,10			0,10	0,10
1700000004925989	04-070-022-00119-002	101194 OLIVAR-LECHIN DE GRANADA	S	429	9,60	0,24	0,24	0,24		0,24			0,24	0,24
1700000004925990	04-070-022-00332-003	101194 OLIVAR-LECHIN DE GRANADA	S	429	18,40	0,01	0,01	0,01		0,01			0,01	0,01
1700000004925991	04-070-022-00332-002	101194 OLIVAR-LECHIN DE GRANADA	S	429	9,30	0,27	0,27	0,27		0,27			0,27	0,27
1700000004925992	04-070-022-00345-001	101194 OLIVAR-LECHIN DE GRANADA	S	429	8,40	0,11	0,11	0,11		0,11			0,11	0,11
1700000004925993	04-070-022-00121-001	101194 OLIVAR-LECHIN DE GRANADA	S	429	8,20	0,08	0,08	0,08		0,08			0,08	0,08
1700000004925997	04-070-022-00080-005	101194 OLIVAR-LECHIN DE GRANADA	S	429	4,10	0,03	0,03	0,03		0,03			0,03	0,03
1700000004925998	04-070-022-00082-002	101194 OLIVAR-LECHIN DE GRANADA	S	429	20,30	0,14	0,14	0,14		0,14			0,14	0,14
1700000004925999	04-070-028-00010-001	101010 OLIVAR-PICUAL	S	429	12,80	0,47	0,47	0,47		0,47			0,47	0,47
1700000004926000	04-070-022-00090-006	101003 OLIVAR-ARBEQUINA	S	429	4,70	0,18	0,18	0,18		0,18			0,18	0,18
1700000004926001	04-070-022-00093-006	101194 OLIVAR-LECHIN DE GRANADA	S	429	7,70	0,21	0,21	0,21		0,21			0,21	0,21
1700000004926002	04-070-022-00093-008	101194 OLIVAR-LECHIN DE GRANADA	S	429	10,80	0,04	0,04	0,04		0,04			0,04	0,04
-1030923	04-070-028-00374-014	104020 ALMENDROS-GUARA	S	432	24,70	0,08	0,08	0,08		0,08			0,08	0,08
-1030921	04-070-022-00345-014	104007 ALMENDROS-COMUNA	S	432	12,30	0,33	0,33	0,33		0,33			0,33	0,33
-795543	04-070-028-00374-014	104024 ALMENDROS-MARCONA	S	432	24,70	0,09	0,09	0,09		0,09			0,09	0,09
-795541	04-070-022-00345-002	104020 ALMENDROS-GUARA	S	432	10,00	1,01	1,01	1,01		1,01			1,01	1,01
-126771	04-070-022-00090-001	104020 ALMENDROS-GUARA	S	432	6,40	1,56	1,56	1,56		1,56			1,56	1,56
1700000004926015	04-070-020-00041-001	104008 ALMENDROS-CONSTANTI	S	432	7,80	0,54	0,54	0,54		0,54			0,54	0,54
1700000004926016	04-070-022-00148-004	104007 ALMENDROS-COMUNA	S	432	9,50	0,07	0,07	0,07		0,07			0,07	0,07
1700000004926017	04-070-022-00031-001	104007 ALMENDROS-COMUNA	S	432	4,90	0,35	0,35	0,35		0,35			0,35	0,35
1700000004926018	04-070-022-00032-001	104020 ALMENDROS-GUARA	S	432	18,40	0,73	0,73	0,73		0,73			0,73	0,73
1700000004926019	04-070-022-00034-002	104020 ALMENDROS-GUARA	S	432	14,00	0,74	0,74	0,74		0,74			0,74	0,74
1700000004926020	04-070-022-00077-001	104043 ALMENDROS-VAIRO	S	432	15,60	0,04	0,04	0,04		0,04			0,04	0,04
1700000004926021	04-070-022-00033-001	104020 ALMENDROS-GUARA	S	432	5,60	0,39	0,39	0,39		0,39			0,39	0,39
1700000004926022	04-070-022-00345-002	104007 ALMENDROS-COMUNA	S	432	10,00	0,93	0,93	0,93		0,93			0,93	0,93
1700000004926023	04-070-022-00332-001	104008 ALMENDROS-CONSTANTI	S	432	8,40	0,71	0,71	0,71		0,71			0,71	0,71
1700000004926025	04-070-024-00402-005	104024 ALMENDROS-MARCONA	S	432	7,00	2,04	2,04	2,04		2,04			2,04	2,04
1700000004926026	04-070-022-00148-002	104020 ALMENDROS-GUARA	S	432	3,90	0,01	0,01	0,01		0,01			0,01	0,01
1700000004926027	04-070-022-00141-001	104007 ALMENDROS-COMUNA	S	432	4,70	0,18	0,18	0,18		0,18			0,18	0,18
1700000004926028	04-070-022-00141-004	104007 ALMENDROS-COMUNA	S	432	4,20	0,01	0,01	0,01		0,01			0,01	0,01
1700000004926029	04-070-022-00080-001	104024 ALMENDROS-MARCONA	S	432	7,80	0,01	0,01	0,01		0,01			0,01	0,01
1700000004926030	04-070-022-00148-001	104020 ALMENDROS-GUARA	S	432	5,40	0,25	0,25	0,25		0,25			0,25	0,25
1700000004926032	04-070-022-00093-005	104022 ALMENDROS-LARGUETA	S	432	8,10	0,11	0,11	0,11		0,11			0,11	0,11
1700000004926035	04-070-020-00041-002	104007 ALMENDROS-COMUNA	S	432	8,10	0,11	0,11	0,11		0,11			0,11	0,11
1700000004926037	04-070-022-00151-001	104007 ALMENDROS-COMUNA	S	432	5,60	0,31	0,31	0,31		0,31			0,31	0,31

(1) Superficie declarada admisible ajustada con la superficie comprometida.  
(2) Factor de penalización valorando el alcance para el tipo de compromiso.

Puede verificar la integridad de una copia de este documento mediante la lectura del código QR adjunto o mediante el acceso a la dirección <a href="https://ws050.juntadeandalucia.es/verificarFirma">https://ws050.juntadeandalucia.es/verificarFirma</a> indicando el código de VERIFICACIÓN					
FIRMADO POR	JUAN JOSE SOLER GARCIA		FECHA		03/07/2024
	ROCIO GUIJARRO MILLAN				
VERIFICACIÓN	Pk2jmGcJWUB3686MPKY7GEXJCD3GC4		PÁGINA		2015/2334



**APELLIDOS Y NOMBRE / RAZÓN SOCIAL**  
SANCHEZ CARMONA IVAN  
**IMPORTE POR ANUALIDAD**

**NIF** \*\*\*\*0411\*  
**EXPEDIENTE** 1275695  
**ANUALIDAD DE PAGO** 1ª

	2023	2024	2025	2026	2027
IMPORTE MÁXIMO SUBVENCIONABLE	275,77 €	275,77 €	275,77 €	275,77 €	275,77 €
IMPORTE MEDIO DE TRANSFERENCIA (€/ha)	253,00 €	253,00 €	253,00 €	253,00 €	253,00 €

**RESUMEN DE UNIDADES**

Cód	GRUPO DE PAGO	Sup. Dec. Admisible (ha)	Sup. Comprometida (ha)	Sup. ajustada compromiso (1) (ha)	% sobredec.	Sup. Propuesta (ha)	Importe Declarado	Importe Topado	Importe Propuesto	Importe tras sobredec.
430	HORTÍCOLAS	1,09		1,09	0,00	1,09	275,77	275,77	275,77	275,77
<b>TOTAL</b>		1,09	1,09	1,09		1,09	275,77	275,77	275,77	275,77

**APLICACIÓN DE REDUCCIONES Y PENALIZACIONES**

GRUPO DE PAGO	Importe Calculado	Importe prereduc.	Criterios de subvencionabilidad y compromisos	Presentación tardía	Omisión declaración	Condicionabilidad	IMPORTE (Euros) PROPUESTO
HORTÍCOLAS	275,77	275,77	0,00	0,00	0,00	0,00	275,77
<b>TOTAL</b>	275,77	275,77					275,77

**RESUMEN DE PAGOS**

	IMPORTE (Euros)		
	PROPUESTO	FEADER (Eje 2)	MAPA
PROPUESTO	275,77	234,40	27,05
			CAPADR 14,32

**RECINTOS PROPUESTOS**

REF.	REFERENCIA SIGPAC	CULTIVO	DESCRIPCIÓN CULTIVO	S/R	G.PAGO	PEND. MEDIA (%)	SUP. DEC. ADMISIBLE (ha)	SUP. COMPROM. (ha)	SUP. AJUSTADA COMPROM. (1) (ha)	SUP. CONV. SIGPAC (ha)	SUP. CERTIE (ha)	SUP. CAMPO (ha)	SUP. CAMPO DETER. CULT. DECLARADO (ha)	SUP. DEC. REDUCIDA (ha)	SUP. PROPUESTA (ha)
-1481223	04-066-190-00127-003	163000	CALABACÍN-SIN VARIEDAD	R	430	3,60	0,36	0,36	0,36		0,37			0,36	0,36
5810332	04-066-190-00127-002	163000	CALABACÍN-SIN VARIEDAD	R	430	4,00	0,73	0,73	0,73		0,73			0,73	0,73

(1) Superficie declarada admisible ajustada con la superficie comprometida.  
(2) Factor de penalización valorando el alcance para el tipo de compromiso.

Puede verificar la integridad de una copia de este documento mediante la lectura del código QR adjunto o mediante el acceso a la dirección <https://ws050.juntadeandalucia.es/verificarFirma> indicando el código de VERIFICACIÓN

FIRMADO POR	JUAN JOSE SOLER GARCIA	FECHA	03/07/2024	
	ROCIO GUIJARRO MILLAN			
VERIFICACIÓN	Pk2jmGCJWUB3686MPKY7GEXJCD3GC4	PÁGINA	2016/2334	



**APELLIDOS Y NOMBRE / RAZÓN SOCIAL**

SANCHEZ CARRICONDO ANTONIO

**NIF**  
\*\*\*7656\*

**EXPEDIENTE**  
1072739

**ANUALIDAD DE PAGO**

1ª

**IMPORTE POR ANUALIDAD**

	2023	2024	2025	2026	2027
IMPORTE MÁXIMO SUBVENCIONABLE	8.974,35 €	8.974,35 €	8.974,35 €	8.974,35 €	8.974,35 €
IMPORTE MEDIO DE TRANSFERENCIA (€/ha)	217,24 €	217,24 €	217,24 €	217,24 €	217,24 €

**RESUMEN DE UNIDADES**

Cód	GRUPO DE PAGO	Sup. Dec. Admisible (ha)	Sup. Comprometida (ha)	Sup. ajustada compromiso (1) (ha)	% sobredec.	Sup. Propuesta (ha)	Importe Declarado	Importe Topado	Importe Propuesto	Importe tras sobredec.
429	OLIVAR	1,31		1,31	0,00	1,31	324,75	324,75	324,75	324,75
432	FRUTALES SECANO	55,03		40,00	0,00	40,00	8.649,60	8.649,60	8.649,60	8.649,60
<b>TOTAL</b>		56,34	41,31	41,31		41,31	8.974,35	8.974,35	8.974,35	8.974,35

**APLICACIÓN DE REDUCCIONES Y PENALIZACIONES**

GRUPO DE PAGO	Importe Calculado	Importe prereduc.	Criterios de subvencionabilidad y compromisos	Presentación tardía	Omisión declaración	Condicionalidad	IMPORTE (Euros)
							PROPUESTO
FRUTALES SECANO	8.649,60	8.649,60	0,00	0,00	0,00	0,00	8.649,60
OLIVAR	324,75	324,75	0,00	0,00	0,00	0,00	324,75
<b>TOTAL</b>	8.974,35	8.974,35					8.974,35

**RESUMEN DE PAGOS**

PROPUESTO	IMPORTE ( Euros )			
	PROPUESTO	FEADER (Eje 2)	MAPA	CAPADR
PROPUESTO	8.974,35	7.628,20	880,39	465,76

(1) Superficie declarada admisible ajustada con la superficie comprometida.  
(2) Factor de penalización valorando el alcance para el tipo de compromiso.

Puede verificar la integridad de una copia de este documento mediante la lectura del código QR adjunto o mediante el acceso a la dirección <https://ws050.juntadeandalucia.es/verificarFirma> indicando el código de VERIFICACIÓN

FIRMADO POR	JUAN JOSE SOLER GARCIA	FECHA	03/07/2024	
	ROCIO GUIJARRO MILLAN			
VERIFICACIÓN	Pk2jmGCJWUB3686MPKY7GEXJCD3GC4	PÁGINA	2017/2334	



**RECINTOS PROPUESTOS**

REF.	REFERENCIA SIGPAC	CULTIVO DESCRIPCIÓN CULTIVO	S/R G.PAGO	PEND. MEDIA (%)	SUP. DEC. ADMISIBLE (ha)	SUP. COMPROM. (ha)	SUP. AJUSTADA COMPR.(1) (ha)	SUP. CONV. SIGPAC (ha)	SUP. CERTIF. (ha)	SUP. CAMPO (ha)	SUP. CAMPO DETER. CULT. DECLARADO (ha)	SUP. DEC. REDUCIDA (ha)	SUP. PROPUESTA (ha)
170000006407802	04-070-019-00066-004	101010 OLIVAR-PICUAL	S 429	8,30	0,03	0,03	0,03		0,03			0,03	0,03
170000006407808	04-070-019-00049-002	101194 OLIVAR-LECHIN DE GRANADA	S 429	6,30	0,75	0,75	0,75		0,75			0,75	0,75
170000006407809	04-070-019-00066-005	101010 OLIVAR-PICUAL	S 429	8,60	0,09	0,09	0,09		0,09			0,09	0,09
170000006407810	04-070-027-00092-006	101010 OLIVAR-PICUAL	S 429	1,60	0,02	0,02	0,02		0,02			0,02	0,02
170000006407815	04-070-042-00328-001	101010 OLIVAR-PICUAL	S 429	10,70	0,20	0,20	0,20		0,20			0,20	0,20
170000006407818	04-070-019-00041-001	101010 OLIVAR-PICUAL	S 429	37,60	0,22	0,22	0,22		0,22			0,22	0,22
-1556637	04-076-015-00076-003	104057 ALMENDROS-AVIJOR	S 432	9,70	3,33	3,33	3,33		3,33			3,33	3,33
-1556636	04-076-015-00074-006	104008 ALMENDROS-CONSTANTI	S 432	10,30	0,34	0,34	0,34		0,34			0,34	0,34
-1556635	04-076-015-00074-005	104022 ALMENDROS-LARGUETA	S 432	14,40	0,48	0,48	0,48		0,48			0,48	0,48
-1087197	04-070-027-00060-001	104024 ALMENDROS-MARCONA	S 432	7,10	0,13	0,13	0,13		0,13			0,13	0,13
-775328	04-076-015-00073-001	104020 ALMENDROS-GUARA	S 432	7,50	6,02	6,02	6,02		6,02			6,02	6,02
4107711	04-070-017-00115-001	104057 ALMENDROS-AVIJOR	S 432	5,30	1,63	1,63	1,63		1,63			1,63	1,63
4614822	04-070-016-00155-001	104008 ALMENDROS-CONSTANTI	S 432	2,90	0,39	0,39	0,39		0,39			0,39	0,39
4808499	04-070-016-00038-001	104057 ALMENDROS-AVIJOR	S 432	2,90	0,41	0,41	0,41		0,41			0,41	0,41
4808504	04-076-015-00008-001	104022 ALMENDROS-LARGUETA	S 432	7,10	0,27	0,27	0,27		0,27			0,27	0,27
4808505	04-076-015-00072-001	104057 ALMENDROS-AVIJOR	S 432	6,40	3,43	3,43	3,43		3,43			3,43	3,43
4808508	04-076-015-00029-001	104057 ALMENDROS-AVIJOR	S 432	4,70	0,62	0,62	0,62		0,62			0,62	0,62
170000006407819	04-070-017-00106-001	104020 ALMENDROS-GUARA	S 432	4,40	1,55	1,55	1,55		1,55			1,55	1,55
170000006407820	04-076-015-00017-001	104020 ALMENDROS-GUARA	S 432	10,70	0,13	0,13	0,13		0,13			0,13	0,13
170000006407821	04-070-017-00158-001	104020 ALMENDROS-GUARA	S 432	4,20	1,93	1,93	1,93		1,93			1,93	1,93
170000006407822	04-070-017-00159-001	104020 ALMENDROS-GUARA	S 432	4,60	1,44	1,44	1,44		1,44			1,44	1,44
170000006407823	04-070-017-00160-001	104022 ALMENDROS-LARGUETA	S 432	4,00	1,85	1,85	1,85		1,85			1,85	1,85
170000006407824	04-070-027-00089-001	104020 ALMENDROS-GUARA	S 432	6,20	0,81	0,81	0,81		0,81			0,81	0,81
170000006407825	04-070-027-00090-001	104020 ALMENDROS-GUARA	S 432	6,50	1,67	1,67	1,67		1,67			1,67	1,67
170000006407826	04-070-027-00091-001	104020 ALMENDROS-GUARA	S 432	5,80	3,29	3,29	3,29		3,29			3,29	3,29
170000006407827	04-070-026-00011-001	104020 ALMENDROS-GUARA	S 432	3,10	0,73	0,73	0,73		0,73			0,73	0,73
170000006407828	04-070-017-00162-001	104022 ALMENDROS-LARGUETA	S 432	6,20	4,99	4,99	4,99		4,99			4,99	4,99
170000006407829	04-070-026-00015-001	104020 ALMENDROS-GUARA	S 432	6,20	0,98	0,98	0,98		0,98			0,98	0,98
170000006407830	04-070-027-00075-004	104024 ALMENDROS-MARCONA	S 432	4,40	2,05	2,05	2,05		2,05			2,05	2,05
170000006407831	04-070-027-00092-011	104007 ALMENDROS-COMUNA	S 432	2,30	0,02	0,02	0,02		0,02			0,02	0,02
170000006407832	04-070-019-00049-001	104022 ALMENDROS-LARGUETA	S 432	6,70	0,30	0,30	0,30		0,30			0,30	0,30
170000006407833	04-076-015-00016-001	104020 ALMENDROS-GUARA	S 432	9,90	0,34	0,34	0,34		0,34			0,34	0,34
170000006407834	04-070-027-00094-002	104024 ALMENDROS-MARCONA	S 432	6,60	0,14	0,14	0,14		0,14			0,14	0,14
170000006407835	04-070-017-00108-001	104024 ALMENDROS-MARCONA	S 432	4,40	0,99	0,99	0,99		0,99			0,99	0,99
170000006407836	04-070-028-00321-004	104024 ALMENDROS-MARCONA	S 432	27,50	3,29	3,29	3,29		3,29			3,29	3,29
170000006407837	04-076-015-00013-001	104020 ALMENDROS-GUARA	S 432	7,50	0,19	0,19	0,19		0,19			0,19	0,19
170000006407838	04-070-027-00061-001	104020 ALMENDROS-GUARA	S 432	9,60	5,52	5,52	5,52		5,52			5,52	5,52
170000006407839	04-070-027-00076-001	104024 ALMENDROS-MARCONA	S 432	6,70	2,33	2,33	2,33		2,33			2,33	2,33
170000006407840	04-070-027-00095-003	104024 ALMENDROS-MARCONA	S 432	7,90	0,49	0,49	0,49		0,49			0,49	0,49
170000006407842	04-070-027-00075-005	104007 ALMENDROS-COMUNA	S 432	7,70	1,06	1,06	1,06		1,06			1,06	1,06
170000006407843	04-070-027-00075-007	104020 ALMENDROS-GUARA	S 432	10,60	0,34	0,34	0,34		0,34			0,34	0,34
170000006407844	04-070-027-00092-003	104020 ALMENDROS-GUARA	S 432	8,70	1,55	1,50	1,50		1,55			1,50	1,50

**INCIDENCIAS**


**INCIDENCIA DESCRIPCIÓN**

- 4272 Verifica que las líneas de declaración de las Solicitudes Únicas no tienen solapes con las líneas de Retroactividad Gráfica (ambas de la misma campaña) a nivel de expediente/línea de declaración gráfica de la solicitud.  
Ref:170000006407844 Recinto:04-070-027-00092-00003 Cultivo: - Agregado de la referencia del recinto.:0 Zona de la referencia del recinto.:0 Superficie solapada.:0,05 Id. Incid.:95939183
- 100422 Recinto declarado por error para una operación de la 6503, que se ha corregido de oficio desmarcando la operación incorrecta, de acuerdo con la fecha de inscripción del recinto en la producción ecológica.  
Ref:4808499 Recinto:04-070-016-00038-00001 Cultivo:104057 ALMENDROS-AVIJOR Secano  
Ref:4808504 Recinto:04-076-015-00008-00001 Cultivo:104022 ALMENDROS-LARGUETA Secano  
Ref:4808508 Recinto:04-076-015-00029-00001 Cultivo:104057 ALMENDROS-AVIJOR Secano  
Ref:4808505 Recinto:04-076-015-00072-00001 Cultivo:104057 ALMENDROS-AVIJOR Secano  
Ref:-1556637 Recinto:04-076-015-00076-00003 Cultivo:104057 ALMENDROS-AVIJOR Secano

(1) Superficie declarada admisible ajustada con la superficie comprometida.  
(2) Factor de penalización valorando el alcance para el tipo de compromiso.

Puede verificar la integridad de una copia de este documento mediante la lectura del código QR adjunto o mediante el acceso a la dirección <https://ws050.juntadeandalucia.es/verificarFirma> indicando el código de VERIFICACIÓN

FIRMADO POR	JUAN JOSE SOLER GARCIA	FECHA	03/07/2024
	ROCIO GUIJARRO MILLAN		
VERIFICACIÓN	Pk2jmGCJWUB3686MPKY7GEXJCD3GC4	PÁGINA	2018/2334



**APELLIDOS Y NOMBRE / RAZÓN SOCIAL**

SANCHEZ CARRILLO GABRIEL

**NIF**

\*\*\*\*5325\*

**EXPEDIENTE**

1022656

**ANUALIDAD DE PAGO**

1ª

**IMPORTE POR ANUALIDAD**

	2023	2024	2025	2026	2027
IMPORTE MÁXIMO SUBVENCIONABLE	5.570,34 €	5.570,34 €	5.570,34 €	5.570,34 €	5.570,34 €
IMPORTE MEDIO DE TRANSFERENCIA (€/ha)	216,24 €	216,24 €	216,24 €	216,24 €	216,24 €

**RESUMEN DE UNIDADES**

Cód	GRUPO DE PAGO	Sup. Dec. Admisible (ha)	Sup. Comprometida (ha)	Sup. ajustada compromiso (1) (ha)	% sobredec.	Sup. Propuesta (ha)	Importe Declarado	Importe Topado	Importe Propuesto	Importe tras sobredec.
432	FRUTALES SECANO	25,76		25,76	0,00	25,76	5.570,34	5.570,34	5.570,34	5.570,34
<b>TOTAL</b>		25,76	25,76	25,76		25,76	5.570,34	5.570,34	5.570,34	5.570,34

**APLICACIÓN DE REDUCCIONES Y PENALIZACIONES**

GRUPO DE PAGO	Importe Calculado	Importe prereduc.	Criterios de subvencionabilidad y compromisos	Presentación tardía	Omisión declaración	Condicionabilidad	IMPORTE (Euros) PROPUESTO
FRUTALES SECANO	5.570,34	5.570,34	0,00	0,00	0,00	0,00	5.570,34
<b>TOTAL</b>	5.570,34	5.570,34					5.570,34

**RESUMEN DE PAGOS**

	IMPORTE ( Euros )			
	PROPUESTO	FEADER (Eje 2)	MAPA	CAPADR
PROPUESTO	5.570,34	4.734,79	546,45	289,10

(1) Superficie declarada admisible ajustada con la superficie comprometida.

(2) Factor de penalización valorando el alcance para el tipo de compromiso.

Puede verificar la integridad de una copia de este documento mediante la lectura del código QR adjunto o mediante el acceso a la dirección <https://ws050.juntadeandalucia.es/verificarFirma> indicando el código de VERIFICACIÓN


FIRMADO POR	JUAN JOSE SOLER GARCIA	FECHA	03/07/2024	
	ROCIO GUIJARRO MILLAN			
VERIFICACIÓN	Pk2jmGCJWUB3686MPKY7GEXJCD3GC4	PÁGINA	2019/2334	



**RECINTOS PROPUESTOS**

REF.	REFERENCIA SIGPAC	CULTIVO DESCRIPCIÓN CULTIVO	S/R	G.PAGO	PEND. MEDIA (%)	SUP. DEC. ADMISIBLE (ha)	SUP. COMPROM. (ha)	SUP. AJUSTADA COMPR.(1) (ha)	SUP. CONV. SIGPAC (ha)	SUP. CERTIF. (ha)	SUP. CAMPO (ha)	SUP. CAMPO DETER. CULT. DECLARADO (ha)	SUP. DEC. REDUCIDA (ha)	SUP. PROPUESTA (ha)
-946112	04-006-012-00032-005	104007	ALMENDROS-COMUNA	S	432	20,50	0,19	0,19	0,19	0,19			0,19	0,19
170000006000406	04-006-012-00033-007	104007	ALMENDROS-COMUNA	S	432	14,80	0,10	0,10	0,10	0,10			0,10	0,10
170000006000428	04-037-013-00058-001	104022	ALMENDROS-LARGUETA	S	432	14,60	0,65	0,65	0,65	0,65			0,65	0,65
170000006000429	04-006-010-00084-008	104024	ALMENDROS-MARCONA	S	432	24,00	3,22	3,22	3,22	3,22			3,22	3,22
170000006000430	04-006-010-00087-001	104024	ALMENDROS-MARCONA	S	432	29,50	1,25	1,25	1,25	1,25			1,25	1,25
170000006000431	04-006-010-00089-002	104007	ALMENDROS-COMUNA	S	432	9,80	0,14	0,14	0,14	0,14			0,14	0,14
170000006000432	04-006-012-00032-034	104007	ALMENDROS-COMUNA	S	432	14,50	0,15	0,15	0,15	0,15			0,15	0,15
170000006000433	04-006-012-00033-004	104007	ALMENDROS-COMUNA	S	432	12,60	0,95	0,95	0,95	0,95			0,95	0,95
170000006000434	04-006-012-00033-003	104007	ALMENDROS-COMUNA	S	432	16,40	0,51	0,51	0,51	0,51			0,51	0,51
170000006000437	04-006-012-00032-019	104007	ALMENDROS-COMUNA	S	432	17,70	0,08	0,08	0,08	0,08			0,08	0,08
170000006000438	04-006-012-00032-022	104007	ALMENDROS-COMUNA	S	432	15,50	0,10	0,10	0,10	0,10			0,10	0,10
170000006000439	04-006-012-00032-004	104007	ALMENDROS-COMUNA	S	432	17,20	0,74	0,74	0,74	0,74			0,74	0,74
170000006000440	04-006-012-00032-018	104007	ALMENDROS-COMUNA	S	432	19,50	0,05	0,05	0,05	0,05			0,05	0,05
170000006000441	04-006-014-00284-003	104007	ALMENDROS-COMUNA	S	432	56,70	0,01	0,01	0,01	0,01			0,01	0,01
170000006000443	04-006-013-00096-004	104007	ALMENDROS-COMUNA	S	432	10,10	0,25	0,25	0,25	0,25			0,25	0,25
170000006000444	04-006-013-00096-003	104007	ALMENDROS-COMUNA	S	432	20,60	0,19	0,19	0,19	0,19			0,19	0,19
170000006000445	04-006-013-00096-002	104007	ALMENDROS-COMUNA	S	432	27,10	0,07	0,07	0,07	0,07			0,07	0,07
170000006000446	04-006-013-00095-063	104007	ALMENDROS-COMUNA	S	432	13,50	0,13	0,13	0,13	0,13			0,13	0,13
170000006000447	04-037-013-00114-001	104022	ALMENDROS-LARGUETA	S	432	12,90	0,24	0,24	0,24	0,24			0,24	0,24
170000006000448	04-037-013-00047-001	104022	ALMENDROS-LARGUETA	S	432	10,40	0,21	0,21	0,21	0,21			0,21	0,21
170000006000449	04-037-013-00053-001	104022	ALMENDROS-LARGUETA	S	432	7,20	0,23	0,23	0,23	0,23			0,23	0,23
170000006000450	04-070-003-00216-001	104022	ALMENDROS-LARGUETA	S	432	5,00	0,32	0,32	0,32	0,32			0,32	0,32
170000006000451	04-037-014-00063-001	104022	ALMENDROS-LARGUETA	S	432	12,20	2,58	2,58	2,58	2,58			2,58	2,58
170000006000452	04-070-003-00207-001	104022	ALMENDROS-LARGUETA	S	432	21,90	2,40	2,40	2,40	2,40			2,40	2,40
170000006000453	04-037-009-00151-001	104022	ALMENDROS-LARGUETA	S	432	7,30	0,06	0,06	0,06	0,06			0,06	0,06
170000006000454	04-037-009-00154-001	104022	ALMENDROS-LARGUETA	S	432	5,90	2,48	2,48	2,48	2,48			2,48	2,48
170000006000455	04-006-017-00037-004	104007	ALMENDROS-COMUNA	S	432	23,10	0,57	0,57	0,57	0,57			0,57	0,57
170000006000456	04-006-017-00038-005	104007	ALMENDROS-COMUNA	S	432	24,40	0,06	0,06	0,06	0,06			0,06	0,06
170000006000457	04-037-013-00025-001	104022	ALMENDROS-LARGUETA	S	432	5,00	0,88	0,88	0,88	0,88			0,88	0,88
170000006000458	04-037-013-00026-002	104022	ALMENDROS-LARGUETA	S	432	6,10	1,59	1,59	1,59	1,59			1,59	1,59
170000006000459	04-037-013-00110-001	104022	ALMENDROS-LARGUETA	S	432	4,80	0,69	0,69	0,69	0,69			0,69	0,69
170000006000460	04-037-013-00023-001	104022	ALMENDROS-LARGUETA	S	432	4,70	1,47	1,47	1,47	1,47			1,47	1,47
170000006000461	04-006-012-00032-002	104007	ALMENDROS-COMUNA	S	432	22,50	0,14	0,14	0,14	0,14			0,14	0,14
170000006000462	04-006-016-00150-008	104007	ALMENDROS-COMUNA	S	432	18,50	0,44	0,44	0,44	0,44			0,44	0,44
170000006000463	04-006-016-00150-012	104007	ALMENDROS-COMUNA	S	432	22,50	0,02	0,02	0,02	0,02			0,02	0,02
170000006000464	04-006-016-00150-013	104007	ALMENDROS-COMUNA	S	432	16,20	0,02	0,02	0,02	0,02			0,02	0,02
170000006000465	04-006-016-00150-014	104007	ALMENDROS-COMUNA	S	432	19,40	0,15	0,15	0,15	0,15			0,15	0,15
170000006000466	04-006-016-00150-015	104007	ALMENDROS-COMUNA	S	432	31,00	0,07	0,07	0,07	0,07			0,07	0,07
170000006000467	04-006-016-00152-012	104007	ALMENDROS-COMUNA	S	432	28,30	0,05	0,05	0,05	0,05			0,05	0,05
170000006000468	04-006-013-00019-002	104007	ALMENDROS-COMUNA	S	432	24,70	0,51	0,51	0,51	0,51			0,51	0,51
170000006000469	04-006-013-00019-016	104007	ALMENDROS-COMUNA	S	432	22,00	0,98	0,98	0,98	0,98			0,98	0,98
170000006000470	04-006-016-00137-007	104007	ALMENDROS-COMUNA	S	432	24,90	0,01	0,01	0,01	0,01			0,01	0,01
170000006000471	04-006-016-00148-001	104007	ALMENDROS-COMUNA	S	432	24,90	0,81	0,81	0,81	0,81			0,81	0,81

(1) Superficie declarada admisible ajustada con la superficie comprometida.  
 (2) Factor de penalización valorando el alcance para el tipo de compromiso.

Puede verificar la integridad de una copia de este documento mediante la lectura del código QR adjunto o mediante el acceso a la dirección <a href="https://ws050.juntadeandalucia.es/verificarFirma">https://ws050.juntadeandalucia.es/verificarFirma</a> indicando el código de VERIFICACIÓN					
FIRMADO POR	JUAN JOSE SOLER GARCIA ROCIO GUIJARRO MILLAN		FECHA		03/07/2024
VERIFICACIÓN	Pk2jmGCJWUB3686MPKY7GEXJCD3GC4		PÁGINA		2020/2334





**APELLIDOS Y NOMBRE / RAZÓN SOCIAL**

SANCHEZ CARRILLO MARIA ISABEL

**NIF**  
\*\*\*7327\*

**EXPEDIENTE**  
1164967

**ANUALIDAD DE PAGO**  
1ª

**IMPORTE POR ANUALIDAD**

	2023	2024	2025	2026	2027
IMPORTE MÁXIMO SUBVENCIONABLE	3.310,63 €	3.310,63 €	3.310,63 €	3.310,63 €	3.310,63 €
IMPORTE MEDIO DE TRANSFERENCIA (€/ha)	216,24 €	216,24 €	216,24 €	216,24 €	216,24 €

**RESUMEN DE UNIDADES**

Cód	GRUPO DE PAGO	Sup. Dec. Admisible (ha)	Sup. Comprometida (ha)	Sup. ajustada compromiso (I) (ha)	% sobredec.	Sup. Propuesta (ha)	Importe Declarado	Importe Topado	Importe Propuesto	Importe tras sobredec.
432	FRUTALES SECANO	15,31		15,31	0,00	15,31	3.310,63	3.310,63	3.310,63	3.310,63
<b>TOTAL</b>		15,31	15,31	15,31		15,31	3.310,63	3.310,63	3.310,63	3.310,63

**APLICACIÓN DE REDUCCIONES Y PENALIZACIONES**

GRUPO DE PAGO	Importe Calculado	Importe prereduc.	Criterios de subvencionabilidad y compromisos	Presentación tardía	Omisión declaración	Condicionalidad	IMPORTE (Euros) PROPUESTO
FRUTALES SECANO	3.310,63	3.310,63	0,00	0,00	0,00	0,00	3.310,63
<b>TOTAL</b>	3.310,63	3.310,63					3.310,63

**RESUMEN DE PAGOS**

	IMPORTE (Euros)			
	PROPUESTO	FEADER (Eje 2)	MAPA	CAPADR
PROPUESTO	3.310,63	2.814,04	324,77	171,82

**RECINTOS PROPUESTOS**

REF.	REFERENCIA SIGPAC	CULTIVO	DESCRIPCIÓN CULTIVO	S/R	G.PAGO	PEND. MEDIA (%)	SUP. DEC. ADMISIBLE (ha)	SUP. COMPROM. (ha)	SUP. AJUSTADA COMPROM. (I) (ha)	SUP. CONV. SIGPAC (ha)	SUP. CERTIE (ha)	SUP. CAMPO (ha)	SUP. CAMPO DETER. CULT. DECLARADO (ha)	SUP. DEC. REDUCIDA (ha)	SUP. PROPUESTA (ha)
170000005694268	04-099-017-00356-012	104020	ALMENDROS-GUARA	S	432	21,40	1,05	1,05	1,05		1,05			1,05	1,05
1700000005694269	04-099-017-00088-007	104020	ALMENDROS-GUARA	S	432	30,90	0,12	0,12	0,12		0,12			0,12	0,12
1700000005694270	04-099-017-00088-004	104020	ALMENDROS-GUARA	S	432	29,70	2,34	2,34	2,34		2,34			2,34	2,34
1700000005694271	04-099-017-00088-003	104020	ALMENDROS-GUARA	S	432	23,60	2,56	2,56	2,56		2,56			2,56	2,56
1700000005694272	04-099-017-00108-001	104020	ALMENDROS-GUARA	S	432	30,00	0,11	0,11	0,11		0,11			0,11	0,11
1700000005694273	04-099-017-00353-001	104020	ALMENDROS-GUARA	S	432	22,90	0,86	0,86	0,86		0,86			0,86	0,86
1700000005694274	04-099-017-00356-006	104022	ALMENDROS-LARGUETA	S	432	22,70	8,13	8,13	8,13		8,13			8,13	8,13
1700000005694275	04-099-017-00092-001	104020	ALMENDROS-GUARA	S	432	27,80	0,14	0,14	0,14		0,14			0,14	0,14

(1) Superficie declarada admisible ajustada con la superficie comprometida.  
(2) Factor de penalización valorando el alcance para el tipo de compromiso.

Puede verificar la integridad de una copia de este documento mediante la lectura del código QR adjunto o mediante el acceso a la dirección <https://ws050.juntadeandalucia.es/verificarFirma> indicando el código de VERIFICACIÓN

FIRMADO POR	JUAN JOSE SOLER GARCIA	FECHA	03/07/2024	
	ROCIO GUIJARRO MILLAN			
VERIFICACIÓN	Pk2jmGCJWUB3686MPKY7GEXJCD3GC4	PÁGINA	2021/2334	



**APELLIDOS Y NOMBRE / RAZÓN SOCIAL**

SANCHEZ CARRILLO ROSA MARIA

**NIF**  
\*\*\*\*8288\*

**EXPEDIENTE**  
1166281

**ANUALIDAD DE PAGO**

1ª

**IMPORTE POR ANUALIDAD**

	2023	2024	2025	2026	2027
IMPORTE MÁXIMO SUBVENCIONABLE	8.649,60 €	8.649,60 €	8.649,60 €	8.649,60 €	8.649,60 €
IMPORTE MEDIO DE TRANSFERENCIA (€/ha)	216,24 €	216,24 €	216,24 €	216,24 €	216,24 €

**RESUMEN DE UNIDADES**

Cód	GRUPO DE PAGO	Sup. Dec. Admisible (ha)	Sup. Comprometida (ha)	Sup. ajustada compromiso (I) (ha)	% sobredec.	Sup. Propuesta (ha)	Importe Declarado	Importe Topado	Importe Propuesto	Importe tras sobredec.
432	FRUTALES SECANO	42,90		40,00	0,00	40,00	8.649,60	8.649,60	8.649,60	8.649,60
<b>TOTAL</b>		42,90	40,00	40,00		40,00	8.649,60	8.649,60	8.649,60	8.649,60

**APLICACIÓN DE REDUCCIONES Y PENALIZACIONES**

GRUPO DE PAGO	Importe Calculado	Importe prereduc.	Criterios de subvencionabilidad y compromisos	Presentación tardía	Omisión declaración	Condicionalidad	IMPORTE (Euros) PROPUESTO
FRUTALES SECANO	8.649,60	8.649,60	0,00	0,00	0,00	0,00	8.649,60
<b>TOTAL</b>	8.649,60	8.649,60					8.649,60

**RESUMEN DE PAGOS**

	IMPORTE (Euros)			
	PROPUESTO	FEADER (Eje 2)	MAPA	CAPADR
PROPUESTO	8.649,60	7.352,16	848,53	448,91

**RECINTOS PROPUESTOS**

REF.	REFERENCIA SIGPAC	CULTIVO	DESCRIPCIÓN CULTIVO	S/R	G.PAGO	PEND. MEDIA (%)	SUP. DEC. ADMISIBLE (ha)	SUP. COMPROM. (ha)	SUP. AJUSTADA COMPROM. (I) (ha)	SUP. CONV. SIGPAC (ha)	SUP. CERTIE. (ha)	SUP. CAMPO (ha)	SUP. CAMPO DETER. CULT. DECLARADO (ha)	SUP. DEC. REDUCIDA (ha)	SUP. PROPUESTA (ha)
1700000006375023	04-099-012-00266-003	104007	ALMENDROS-COMUNA	S	432	32,40	18,64	18,64	18,64		19,77			18,64	18,64
1700000006375024	04-099-012-00270-001	104024	ALMENDROS-MARCONA	S	432	35,00	1,34	1,34	1,34		1,34			1,34	1,34
1700000006375025	04-099-012-00271-002	104024	ALMENDROS-MARCONA	S	432	30,70	0,25	0,25	0,25		0,25			0,25	0,25
1700000006375026	04-099-012-00266-011	104024	ALMENDROS-MARCONA	S	432	34,30	1,78	1,78	1,78		1,78			1,78	1,78
1700000006375027	04-099-012-00270-002	104024	ALMENDROS-MARCONA	S	432	38,40	4,67	4,67	4,67		4,67			4,67	4,67
1700000006375029	04-099-012-00359-007	104024	ALMENDROS-MARCONA	S	432	30,50	16,22	16,22	16,22		16,22			16,22	16,22

(1) Superficie declarada admisible ajustada con la superficie comprometida.  
(2) Factor de penalización valorando el alcance para el tipo de compromiso.

Puede verificar la integridad de una copia de este documento mediante la lectura del código QR adjunto o mediante el acceso a la dirección <https://ws050.juntadeandalucia.es/verificarFirma> indicando el código de VERIFICACIÓN

FIRMADO POR	JUAN JOSE SOLER GARCIA	FECHA	03/07/2024	
	ROCIO GUIJARRO MILLAN			
VERIFICACIÓN	Pk2jmGCJWUB3686MPKY7GEXJCD3GC4	PÁGINA	2022/2334	



**APELLIDOS Y NOMBRE / RAZÓN SOCIAL**

SANCHEZ CAYUELA CECILIO

**NIF**

\*\*\*7267\*

**EXPEDIENTE**

1254965

**ANUALIDAD DE PAGO**

1ª

**IMPORTE POR ANUALIDAD**

	2023	2024	2025	2026	2027
IMPORTE MÁXIMO SUBVENCIONABLE	3.911,78 €	3.911,78 €	3.911,78 €	3.911,78 €	3.911,78 €
IMPORTE MEDIO DE TRANSFERENCIA (€/ha)	216,24 €	216,24 €	216,24 €	216,24 €	216,24 €

**RESUMEN DE UNIDADES**

Cód	GRUPO DE PAGO	Sup. Dec. Admisible (ha)	Sup. Comprometida (ha)	Sup. ajustada compromiso (1) (ha)	% sobredec.	Sup. Propuesta (ha)	Importe Declarado	Importe Topado	Importe Propuesto	Importe tras sobredec.
432	FRUTALES SECANO	18,09		18,09	0,00	18,09	3.911,78	3.911,78	3.911,78	3.911,78
<b>TOTAL</b>		18,09	18,09	18,09		18,09	3.911,78	3.911,78	3.911,78	3.911,78

**APLICACIÓN DE REDUCCIONES Y PENALIZACIONES**

GRUPO DE PAGO	Importe Calculado	Importe prerreduc.	Criterios de subvencionabilidad y compromisos	Presentación tardía	Omisión declaración	Condicionidad	IMPORTE (Euros) PROPUESTO
FRUTALES SECANO	3.911,78	3.911,78	0,00	0,00	0,00	0,00	3.911,78
<b>TOTAL</b>	3.911,78	3.911,78					3.911,78

**RESUMEN DE PAGOS**

	IMPORTE (Euros)			
	PROPUESTO	FEADER (Eje 2)	MAPA	CAPADR
PROPUESTO	3.911,78	3.325,01	383,75	203,02

**RECINTOS PROPUESTOS**

REF.	REFERENCIA SIGPAC	CULTIVO DESCRIPCIÓN CULTIVO	S/R	G.PAGO	PEND. MEDIA (€/a)	SUP. DEC. ADMISIBLE (ha)	SUP. COMPROM. (ha)	SUP. AJUSTADA COMPROM. (1) (ha)	SUP. CONV. SIGPAC (ha)	SUP. CERTIE (ha)	SUP. CAMPO (ha)	SUP. CAMPO DETER. CULT. DECLARADO (ha)	SUP. DEC. REDUCIDA (ha)	SUP. PROPUESTA (ha)
5254160	04-063-049-00110-001	104007 ALMENDROS-COMUNA	S	432	6,90	0,23	0,23	0,23		0,23			0,23	0,23
5254161	04-063-013-00099-001	104007 ALMENDROS-COMUNA	S	432	7,00	1,28	1,28	1,28		1,28			1,28	1,28
5254162	04-063-013-00098-001	104007 ALMENDROS-COMUNA	S	432	6,10	0,75	0,75	0,75		0,75			0,75	0,75
5254320	04-063-047-00053-002	104007 ALMENDROS-COMUNA	S	432	21,90	2,79	2,79	2,79		2,79			2,79	2,79
5254326	04-063-047-00053-005	104007 ALMENDROS-COMUNA	S	432	20,60	0,03	0,03	0,03		0,03			0,03	0,03
1700000006204306	04-063-013-00171-005	104043 ALMENDROS-VAIRO	S	432	12,80	3,04	3,04	3,04		3,04			3,04	3,04
1700000006204307	04-063-013-00171-006	104043 ALMENDROS-VAIRO	S	432	12,20	1,56	1,56	1,56		1,56			1,56	1,56
1700000006204308	04-063-013-00171-007	104043 ALMENDROS-VAIRO	S	432	12,90	1,38	1,38	1,38		1,38			1,38	1,38
1700000006843372	04-063-013-00120-002	104024 ALMENDROS-MARCONA	S	432	7,40	6,53	6,53	6,53		6,53			6,53	6,53
1700000006843373	04-063-049-00295-001	104024 ALMENDROS-MARCONA	S	432	8,20	0,50	0,50	0,50		0,50			0,50	0,50

**INCIDENCIAS**

**INCIDENCIA DESCRIPCIÓN**

- 100402 Recinto solicitado no forma parte de ningún organismo de control autorizado para la producción ecológica en Andalucía o fecha de inscripción posterior al plazo establecido ( Anexo I. Criterios de Subvencionabilidad. Orden 28 de marzo de 2023 ). Ref:5254321 Recinto:04-063-047-00053-00003 Cultivo:20000 BARBECHO TRADICIONAL-SIN VARIEDAD Secano
- 100406 Grupo de cultivo declarado en el recinto no coincide con el grupo de cultivo existente en el organismo de control autorizado para la producción ecológica en Andalucía ( Anexo I. Criterios de Subvencionabilidad. Orden 28 de marzo de 2023 ). Ref:5254321 Recinto:04-063-047-00053-00003 Cultivo:20000 BARBECHO TRADICIONAL-SIN VARIEDAD Secano Grupo de SIPEA:FRUTALES
- 100421 Recinto declarado por error para una operación de la 6503, que se ha corregido de oficio marcando la operación correcta, de acuerdo con la fecha de inscripción del recinto en la producción ecológica. Ref:-1585656 Recinto:04-063-013-00116-00001 Cultivo:5000 CEBADA-SIN VARIEDAD Secano Ref:5091478 Recinto:04-063-013-00116-00001 Cultivo:5000 CEBADA-SIN VARIEDAD Secano
- 100424 Solicita recinto que no está comprometido para la operación. Ref:-1585656 Recinto:04-063-013-00116-00001 Cultivo:5000 CEBADA-SIN VARIEDAD Secano Ref:5091478 Recinto:04-063-013-00116-00001 Cultivo:5000 CEBADA-SIN VARIEDAD Secano Ref:5254321 Recinto:04-063-047-00053-00003 Cultivo:20000 BARBECHO TRADICIONAL-SIN VARIEDAD Secano

(1) Superficie declarada admisible ajustada con la superficie comprometida.  
(2) Factor de penalización valorando el alcance para el tipo de compromiso.

Puede verificar la integridad de una copia de este documento mediante la lectura del código QR adjunto o mediante el acceso a la dirección <a href="https://ws050.juntadeandalucia.es/verificarFirma">https://ws050.juntadeandalucia.es/verificarFirma</a> indicando el código de VERIFICACIÓN				
FIRMADO POR	JUAN JOSE SOLER GARCIA	FECHA	03/07/2024	
	ROCIO GUIJARRO MILLAN			
VERIFICACIÓN	Pk2jmGCJWUB3686MPKY7GEXJCD3GC4	PÁGINA	2023/2334	



**APELLIDOS Y NOMBRE / RAZÓN SOCIAL**

SANCHEZ CAYUELA FRANCISCO

**NIF**

\*\*\*\*8062\*

**EXPEDIENTE**

1011561

**ANUALIDAD DE PAGO**

1ª

**IMPORTE POR ANUALIDAD**

	2023	2024	2025	2026	2027
IMPORTE MÁXIMO SUBVENCIONABLE	921,18 €	921,18 €	921,18 €	921,18 €	921,18 €
IMPORTE MEDIO DE TRANSFERENCIA (€/ha)	216,24 €	216,24 €	216,24 €	216,24 €	216,24 €

**RESUMEN DE UNIDADES**

Cód	GRUPO DE PAGO	Sup. Dec. Admisible (ha)	Sup. Comprometida (ha)	Sup. ajustada compromiso (I) (ha)	% sobredec.	Sup. Propuesta (ha)	Importe Declarado	Importe Topado	Importe Propuesto	Importe tras sobredec.
432	FRUTALES SECANO	4,28		4,26	0,00	4,26	921,18	921,18	921,18	921,18
<b>TOTAL</b>		4,28	4,26	4,26		4,26	921,18	921,18	921,18	921,18

**APLICACIÓN DE REDUCCIONES Y PENALIZACIONES**

GRUPO DE PAGO	Importe Calculado	Importe prerreduc.	Criterios de subvencionabilidad y compromisos	Presentación tardía	Omisión declaración	Condicionalidad	IMPORTE (Euros) PROPUESTO
FRUTALES SECANO	921,18	921,18	0,00	0,00	0,00	0,00	921,18
<b>TOTAL</b>	921,18	921,18					921,18

**RESUMEN DE PAGOS**

	IMPORTE (Euros)			
	PROPUESTO	FEADER (Eje 2)	MAPA	CAPADR
PROPUESTO	921,18	783,00	90,37	47,81

**RECINTOS PROPUESTOS**

REF.	REFERENCIA SIGPAC	CULTIVO	DESCRIPCIÓN CULTIVO	S/R	G.PAGO	PEND. MEDIA (t/ha)	SUP. DEC. ADMISIBLE (ha)	SUP. COMPROM. (ha)	SUP. AJUSTADA COMPROM. (I) (ha)	SUP. CONV. SIGPAC (ha)	SUP. CERTIF. (ha)	SUP. CAMPO (ha)	SUP. CAMPO DETER. CULT. DECLARADO (ha)	SUP. DEC. REDUCIDA (ha)	SUP. PROPUESTA (ha)
-700171	04-089-023-00229-009	104007	ALMENDROS-COMUNA	S	432	32,60	0,05	0,05	0,05		0,05			0,05	0,05
-700170	04-089-015-00033-016	104007	ALMENDROS-COMUNA	S	432	19,50	0,03	0,03	0,03		0,03			0,03	0,03
-700169	04-089-015-00033-015	104007	ALMENDROS-COMUNA	S	432	18,10	0,04	0,04	0,04		0,04			0,04	0,04
-700167	04-089-015-00033-013	104007	ALMENDROS-COMUNA	S	432	12,70	0,08	0,08	0,08		0,08			0,08	0,08
-700166	04-089-015-00026-001	104007	ALMENDROS-COMUNA	S	432	21,80	0,27	0,27	0,27		0,27			0,27	0,27
1700000002733610	04-089-013-00003-009	104007	ALMENDROS-COMUNA	S	432	16,90	0,19	0,19	0,19		0,19			0,19	0,19
1700000002733614	04-089-013-00003-003	104007	ALMENDROS-COMUNA	S	432	25,30	2,13	2,13	2,13		3,48			2,13	2,13
1700000002733615	04-089-023-00229-003	104007	ALMENDROS-COMUNA	S	432	8,40	0,08	0,08	0,08		0,08			0,08	0,08
1700000002733617	04-089-023-00229-001	104007	ALMENDROS-COMUNA	S	432	25,30	0,19	0,19	0,19		0,19			0,19	0,19
1700000002733618	04-089-013-00003-006	104007	ALMENDROS-COMUNA	S	432	15,40	0,07	0,07	0,07		0,07			0,07	0,07
1700000002733619	04-089-013-00175-001	104007	ALMENDROS-COMUNA	S	432	28,40	0,31	0,31	0,31		0,31			0,31	0,31
1700000002733620	04-089-015-00033-012	104007	ALMENDROS-COMUNA	S	432	21,50	0,01	0,01	0,01		0,01			0,01	0,01
1700000002733621	04-089-015-00033-001	104007	ALMENDROS-COMUNA	S	432	12,70	0,09	0,09	0,09		0,09			0,09	0,09
1700000002733622	04-089-013-00003-005	104007	ALMENDROS-COMUNA	S	432	24,80	0,74	0,72	0,72		0,74			0,72	0,72

**INCIDENCIAS**

**INCIDENCIA DESCRIPCIÓN**

- 226 Recinto abandonado según SIGPAC por el que solicita alguna ayuda/práctica.  
Ref:-700168 Recinto:04-089-015-00033-00014 Cultivo:104007 ALMENDROS-COMUNA Secano  
Ref:1700000002733616 Recinto:04-089-023-00229-00005 Cultivo:104007 ALMENDROS-COMUNA Secano
- 4272 Verifica que las líneas de declaración de las Solicitudes Únicas no tienen solapes con la capa de Retroactividad Gráfica (ambas de la misma campaña) a nivel de expediente/línea de declaración gráfica de la solicitud.  
Ref:1700000002733622 Recinto:04-089-013-00003-00005 Cultivo: - Agregado de la referencia del recinto.:0 Zona de la referencia del recinto.:0 Superficie solapada.:0,02 Id. Incid.:95938074
- 100400 Recinto con cultivo, variedad, régimen de explotación o uso Sigpac no compatible con la operación solicitada ( Anexo IV.I Cultivos y variedades elegibles para las Intervenciones. Orden de 28 de marzo de 2023 ).  
Ref:-700168 Recinto:04-089-015-00033-00014 Cultivo:104007 ALMENDROS-COMUNA Secano Uso:VI
- 100424 Solicita recinto que no está comprometido para la operación.  
Ref:-700168 Recinto:04-089-015-00033-00014 Cultivo:104007 ALMENDROS-COMUNA Secano  
Ref:1700000002733616 Recinto:04-089-023-00229-00005 Cultivo:104007 ALMENDROS-COMUNA Secano

(1) Superficie declarada admisible ajustada con la superficie comprometida.  
(2) Factor de penalización valorando el alcance para el tipo de compromiso.

Puede verificar la integridad de una copia de este documento mediante la lectura del código QR adjunto o mediante el acceso a la dirección <https://ws050.juntadeandalucia.es/verificarFirma> indicando el código de VERIFICACIÓN

FIRMADO POR	JUAN JOSE SOLER GARCIA	FECHA	03/07/2024	
	ROCIO GUIJARRO MILLAN			
VERIFICACIÓN	Pk2jmGCJWUB3686MPKY7GEXJCD3GC4	PÁGINA	2024/2334	



**APELLIDOS Y NOMBRE / RAZÓN SOCIAL**

SANCHEZ CAYUELA LEONOR

**NIF**  
\*\*\*\*2793\*

**EXPEDIENTE**  
1007200

**ANUALIDAD DE PAGO**  
1ª

**IMPORTE POR ANUALIDAD**

	2023	2024	2025	2026	2027
IMPORTE MÁXIMO SUBVENCIONABLE	1.033,63 €	1.033,63 €	1.033,63 €	1.033,63 €	1.033,63 €
IMPORTE MEDIO DE TRANSFERENCIA (€/ha)	216,24 €	216,24 €	216,24 €	216,24 €	216,24 €

**RESUMEN DE UNIDADES**

Cód	GRUPO DE PAGO	Sup. Dec. Admisible (ha)	Sup. Comprometida (ha)	Sup. ajustada compromiso (I) (ha)	% sobredec.	Sup. Propuesta (ha)	Importe Declarado	Importe Topado	Importe Propuesto	Importe tras sobredec.
432	FRUTALES SECANO	4,78		4,78	0,00	4,78	1.033,63	1.033,63	1.033,63	1.033,63
<b>TOTAL</b>		4,78	4,78	4,78		4,78	1.033,63	1.033,63	1.033,63	1.033,63

**APLICACIÓN DE REDUCCIONES Y PENALIZACIONES**

GRUPO DE PAGO	Importe Calculado	Importe prerreduc.	Criterios de subvencionabilidad y compromisos	Presentación tardía	Omisión declaración	Condicionabilidad	IMPORTE (Euros) PROPUESTO
FRUTALES SECANO	1.033,63	1.033,63	0,00	0,00	0,00	0,00	1.033,63
<b>TOTAL</b>	1.033,63	1.033,63					1.033,63

**RESUMEN DE PAGOS**

	IMPORTE (Euros)			
	PROPUESTO	PROPUESTO (Eje 2)	MAPA	CAPADR
	1.033,63	878,59	101,40	53,64

**RECINTOS PROPUESTOS**

REF.	REFERENCIA SIGPAC	CULTIVO DESCRIPCIÓN CULTIVO	S/R G.PAGO	PEND. MEDIA (%)	SUP. DEC. ADMISIBLE (ha)	SUP. COMPROM. (ha)	SUP. AJUSTADA COMPROM. (I) (ha)	SUP. CONV. SIGPAC (ha)	SUP. CERTIE. (ha)	SUP. CAMPO (ha)	SUP. CAMPO DETER. CULT. DECLARADO (ha)	SUP. DEC. REDUCIDA (ha)	SUP. PROPUESTA (ha)
-707583	04-089-013-00003-005	104024	S 432	24,80	0,23	0,23	0,23		0,23			0,23	0,23
-707582	04-089-013-00003-005	104024	S 432	24,80	0,02	0,02	0,02		0,02			0,02	0,02
1700000002641538	04-089-023-00228-013	104024	S 432	18,50	0,01	0,01	0,01		0,01			0,01	0,01
1700000002641539	04-089-023-00228-002	104024	S 432	23,80	0,45	0,45	0,45		0,45			0,45	0,45
1700000002641540	04-089-023-00228-001	104024	S 432	17,80	0,18	0,18	0,18		0,18			0,18	0,18
1700000002641541	04-089-013-00174-005	104024	S 432	18,00	0,28	0,28	0,28		0,28			0,28	0,28
1700000002641542	04-089-013-00174-002	104024	S 432	30,60	0,14	0,14	0,14		0,14			0,14	0,14
1700000002641543	04-089-013-00174-001	104024	S 432	24,00	1,61	1,61	1,61		1,61			1,61	1,61
1700000002641544	04-089-013-00019-001	104024	S 432	25,20	0,42	0,42	0,42		0,42			0,42	0,42
1700000002641545	04-006-041-00172-005	104024	S 432	19,10	0,69	0,69	0,69		0,69			0,69	0,69
1700000002641547	04-006-040-00260-006	104024	S 432	5,20	0,60	0,60	0,60		0,60			0,60	0,60
1700000002641549	04-006-040-00127-008	104024	S 432	7,20	0,15	0,15	0,15		0,15			0,15	0,15

(1) Superficie declarada admisible ajustada con la superficie comprometida.  
(2) Factor de penalización valorando el alcance para el tipo de compromiso.

Puede verificar la integridad de una copia de este documento mediante la lectura del código QR adjunto o mediante el acceso a la dirección <https://ws050.juntadeandalucia.es/verificarFirma> indicando el código de VERIFICACIÓN

FIRMADO POR	JUAN JOSE SOLER GARCIA	FECHA	03/07/2024	
	ROCIO GUIJARRO MILLAN			
VERIFICACIÓN	Pk2jmGCJWUB3686MPKY7GEXJCD3GC4	PÁGINA	2025/2334	



**APELLIDOS Y NOMBRE / RAZÓN SOCIAL**

SANCHEZ CUELLAR PEDRO VALENTIN

**NIF**

\*\*\*\*6709\*

**EXPEDIENTE**

1260746

**ANUALIDAD DE PAGO**

1ª

**IMPORTE POR ANUALIDAD**

	2023	2024	2025	2026	2027
IMPORTE MÁXIMO SUBVENCIONABLE	1.359,58 €	1.359,58 €	1.359,58 €	1.359,58 €	1.359,58 €
IMPORTE MEDIO DE TRANSFERENCIA (€/ha)	293,01 €	293,01 €	293,01 €	293,01 €	293,01 €

**RESUMEN DE UNIDADES**

Cód	GRUPO DE PAGO	Sup. Dec. Admisible (ha)	Sup. Comprometida (ha)	Sup. ajustada compromiso (1) (ha)	% sobredec.	Sup. Propuesta (ha)	Importe Declarado	Importe Topado	Importe Propuesto	Importe tras sobredec.
432	FRUTALES SECANO	1,97		1,97	0,00	1,97	425,99	425,99	425,99	425,99
433	FRUTALES REGADÍO	2,67		2,67	0,00	2,67	933,59	933,59	933,59	933,59
<b>TOTAL</b>		4,64	4,64	4,64		4,64	1.359,58	1.359,58	1.359,58	1.359,58

**APLICACIÓN DE REDUCCIONES Y PENALIZACIONES**

GRUPO DE PAGO	Importe Calculado	Importe prereduc.	Criterios de subvencionabilidad y compromisos	Presentación tardía	Omisión declaración	Condicionalidad	IMPORTE (Euros)
							PROPUESTO
FRUTALES REGADÍO	933,59	933,59	0,00	0,00	0,00	0,00	933,59
FRUTALES SECANO	425,99	425,99	0,00	0,00	0,00	0,00	425,99
<b>TOTAL</b>	1.359,58	1.359,58					1.359,58

**RESUMEN DE PAGOS**

PROPUESTO	IMPORTE ( Euros )			
	PROPUESTO	FEADER (Eje 2)	MAPA	CAPADR
PROPUESTO	1.359,58	1.155,64	133,38	70,56

**RECINTOS PROPUESTOS**

REF.	REFERENCIA SIGPAC	CULTIVO DESCRIPCIÓN CULTIVO	S/R G.PAGO	PEND. MEDIA (%)	SUP. DEC. ADMISIBLE (ha)	SUP. COMPROM. (ha)	SUP. AJUSTADA COMPR.(1) (ha)	SUP. CONV. SIGPAC (ha)	SUP. CERTIF. (ha)	SUP. CAMPO (ha)	SUP. CAMPO DETER. CULT. DECLARADO (ha)	SUP. DEC. REDUCIDA (ha)	SUP. PROPUESTA (ha)
-991649	04-017-011-00116-003	104024 ALMENDROS-MARCONA	S	432	47,30	1,65	1,65	1,65	1,65	1,65	1,65	1,65	1,65
-991645	04-017-011-00116-001	104024 ALMENDROS-MARCONA	S	432	30,20	0,32	0,32	0,32	0,32	0,32	0,32	0,32	0,32
-1572631	04-017-007-00261-001	207004 LIMONERO-VERNA	R	433	4,80	0,15	0,15	0,15	0,15	0,15	0,15	0,15	0,15
-1572629	04-017-007-00255-001	207004 LIMONERO-VERNA	R	433	6,20	0,08	0,08	0,08	0,08	0,08	0,08	0,08	0,08
-1572628	04-017-007-00245-001	207004 LIMONERO-VERNA	R	433	2,50	0,08	0,08	0,08	0,08	0,08	0,08	0,08	0,08
-1572624	04-017-007-00242-001	207004 LIMONERO-VERNA	R	433	2,50	0,40	0,40	0,40	0,40	0,40	0,40	0,40	0,40
-1572617	04-017-007-00218-001	207004 LIMONERO-VERNA	R	433	3,30	0,08	0,08	0,08	0,08	0,08	0,08	0,08	0,08
-1572616	04-017-007-00216-001	207004 LIMONERO-VERNA	R	433	2,20	0,40	0,40	0,40	0,40	0,40	0,40	0,40	0,40
-1572615	04-017-007-00169-001	207004 LIMONERO-VERNA	R	433	2,20	0,08	0,08	0,08	0,08	0,08	0,08	0,08	0,08
-1572614	04-017-007-00086-002	207004 LIMONERO-VERNA	R	433	1,90	0,34	0,34	0,34	0,34	0,34	0,34	0,34	0,34
-1572608	04-017-007-00079-001	207004 LIMONERO-VERNA	R	433	3,10	0,25	0,25	0,25	0,25	0,25	0,25	0,25	0,25
-1572603	04-017-006-00265-001	207004 LIMONERO-VERNA	R	433	1,50	0,13	0,13	0,13	0,13	0,13	0,13	0,13	0,13
-1572601	04-017-006-00264-001	207004 LIMONERO-VERNA	R	433	4,90	0,26	0,26	0,26	0,26	0,26	0,26	0,26	0,26
-991635	04-017-010-00107-001	207004 LIMONERO-VERNA	R	433	11,90	0,13	0,13	0,13	0,13	0,13	0,13	0,13	0,13
-991595	04-017-009-00143-001	206272 NARANJO-NAVEL NAVEL LATE	R	433	1,20	0,13	0,13	0,13	0,13	0,13	0,13	0,13	0,13
-991586	04-017-009-00139-001	206272 NARANJO-NAVEL NAVEL LATE	R	433	0,90	0,16	0,16	0,16	0,16	0,16	0,16	0,16	0,16

**INCIDENCIAS**

**INCIDENCIA DESCRIPCIÓN**

- 100411 Recinto no admisible por no estar asociado en SIGGAN a una explotación ganadera admisible ( Artículo 10 de la Orden de 28 de marzo de 2023 ).  
Ref:-991638 Recinto:04-017-011-00114-00001 Cultivo:62000 PASTOS PERMANENTES DE 5 O MAS AÑOS-SIN VARIEDAD Secano  
Ref:-991642 Recinto:04-017-011-00115-00001 Cultivo:62000 PASTOS PERMANENTES DE 5 O MAS AÑOS-SIN VARIEDAD Secano
- 100424 Solicita recinto que no está comprometido para la operación.  
Ref:-991638 Recinto:04-017-011-00114-00001 Cultivo:62000 PASTOS PERMANENTES DE 5 O MAS AÑOS-SIN VARIEDAD Secano  
Ref:-991642 Recinto:04-017-011-00115-00001 Cultivo:62000 PASTOS PERMANENTES DE 5 O MAS AÑOS-SIN VARIEDAD Secano  
Ref:-991647 Recinto:04-017-011-00116-00002 Cultivo:101010 OLIVAR-PICUAL Secano

(1) Superficie declarada admisible ajustada con la superficie comprometida.  
(2) Factor de penalización valorando el alcance para el tipo de compromiso.

Puede verificar la integridad de una copia de este documento mediante la lectura del código QR adjunto o mediante el acceso a la dirección <https://ws050.juntadeandalucia.es/verificarFirma> indicando el código de VERIFICACIÓN

FIRMADO POR	JUAN JOSE SOLER GARCIA	FECHA	03/07/2024	
	ROCIO GUIJARRO MILLAN			
VERIFICACIÓN	Pk2jmGCJWUB3686MPKY7GEXJCD3GC4	PÁGINA	2026/2334	



**APELLIDOS Y NOMBRE / RAZÓN SOCIAL**

SANCHEZ ESCAMEZ INDALECIO

**NIF**  
\*\*\*\*1357\*

**EXPEDIENTE**  
1181056

**ANUALIDAD DE PAGO**  
1ª

**IMPORTE POR ANUALIDAD**

	2023	2024	2025	2026	2027
IMPORTE MÁXIMO SUBVENCIONABLE	479,03 €	479,03 €	479,03 €	479,03 €	479,03 €
IMPORTE MEDIO DE TRANSFERENCIA (€/ha)	349,66 €	349,66 €	349,66 €	349,66 €	349,66 €

**RESUMEN DE UNIDADES**

Cód	GRUPO DE PAGO	Sup. Dec. Admisible (ha)	Sup. Comprometida (ha)	Sup. ajustada compromiso (1) (ha)	% sobredec.	Sup. Propuesta (ha)	Importe Declarado	Importe Topado	Importe Propuesto	Importe tras sobredec.
433	FRUTALES REGADÍO	1,37		1,37	0,00	1,37	479,03	479,03	479,03	479,03
<b>TOTAL</b>		1,37	1,37	1,37		1,37	479,03	479,03	479,03	479,03

**APLICACIÓN DE REDUCCIONES Y PENALIZACIONES**

GRUPO DE PAGO	Importe Calculado	Importe prereduc.	Criterios de subvencionabilidad y compromisos	Presentación tardía	Omisión declaración	Condicionalidad	IMPORTE (Euros) PROPUESTO
FRUTALES REGADÍO	479,03	479,03	0,00	0,00	0,00	0,00	479,03
<b>TOTAL</b>	479,03	479,03					479,03

**RESUMEN DE PAGOS**

	IMPORTE ( Euros )		
	PROPUESTO	FEADER (Eje 2)	MAPA
PROPUESTO	479,03	407,18	46,99
			CAPADR 24,86

**RECINTOS PROPUESTOS**

REF.	REFERENCIA SIGPAC	CULTIVO	DESCRIPCIÓN CULTIVO	S/R	G.PAGO	PEND. MEDIA (%)	SUP. DEC. ADMISIBLE (ha)	SUP. COMPROM. (ha)	SUP. AJUSTADA COMPR.(1) (ha)	SUP. CONV. SIGPAC (ha)	SUP. CERTIE. (ha)	SUP. CAMPO (ha)	SUP. CAMPO DETER. CULT. DECLARADO (ha)	SUP. DEC. REDUCIDA (ha)	SUP. PROPUESTA (ha)
1700000003020119	04-047-002-00068-001	206235	NARANJO-CASTELLANA	R	433	2,80	0,75	0,75	0,75		0,75			0,75	0,75
1700000003020121	04-047-002-00069-003	206235	NARANJO-CASTELLANA	R	433	4,70	0,58	0,58	0,58		0,58			0,58	0,58
1700000003020122	04-081-001-00165-001	206235	NARANJO-CASTELLANA	R	433	8,40	0,04	0,04	0,04		0,04			0,04	0,04

(1) Superficie declarada admisible ajustada con la superficie comprometida.  
(2) Factor de penalización valorando el alcance para el tipo de compromiso.

Puede verificar la integridad de una copia de este documento mediante la lectura del código QR adjunto o mediante el acceso a la dirección <https://ws050.juntadeandalucia.es/verificarFirma> indicando el código de VERIFICACIÓN

FIRMADO POR	JUAN JOSE SOLER GARCIA	FECHA	03/07/2024	
	ROCIO GUIJARRO MILLAN			
VERIFICACIÓN	Pk2jmGCJWUB3686MPKY7GEXJCD3GC4	PÁGINA	2027/2334	



**APELLIDOS Y NOMBRE / RAZÓN SOCIAL**

SANCHEZ FERNANDEZ JUAN CARLOS

**NIF**

\*\*\*4121\*

**EXPEDIENTE**

1165363

**ANUALIDAD DE PAGO**

1ª

**IMPORTE POR ANUALIDAD**

	2023	2024	2025	2026	2027
IMPORTE MÁXIMO SUBVENCIONABLE	6.928,33 €	6.928,33 €	6.928,33 €	6.928,33 €	6.928,33 €
IMPORTE MEDIO DE TRANSFERENCIA (€/ha)	216,24 €	216,24 €	216,24 €	216,24 €	216,24 €

**RESUMEN DE UNIDADES**

Cód	GRUPO DE PAGO	Sup. Dec. Admisible (ha)	Sup. Comprometida (ha)	Sup. ajustada compromiso (1) (ha)	% sobredec.	Sup. Propuesta (ha)	Importe Declarado	Importe Topado	Importe Propuesto	Importe tras sobredec.
432	FRUTALES SECANO	32,04		32,04	0,00	32,04	6.928,33	6.928,33	6.928,33	6.928,33
<b>TOTAL</b>		32,04	32,04	32,04		32,04	6.928,33	6.928,33	6.928,33	6.928,33

**APLICACIÓN DE REDUCCIONES Y PENALIZACIONES**

GRUPO DE PAGO	Importe Calculado	Importe prerreduc.	Criterios de subvencionabilidad y compromisos	Presentación tardía	Omisión declaración	Condicionalidad	IMPORTE (Euros) PROPUESTO
FRUTALES SECANO	6.928,33	6.928,33	0,00	0,00	0,00	0,00	6.928,33
<b>TOTAL</b>	6.928,33	6.928,33					6.928,33

**RESUMEN DE PAGOS**

	IMPORTE (Euros)			
	PROPUESTO	FEADER (Eje 2)	MAPA	CAPADR
PROPUESTO	6.928,33	5.889,08	679,67	359,58

**RECINTOS PROPUESTOS**

REF.	REFERENCIA SIGPAC	CULTIVO DESCRIPCIÓN CULTIVO	S/R	G.PAGO	PEND. MEDIA (%)	SUP. DEC. ADMISIBLE (ha)	SUP. COMPROM. (ha)	SUP. AJUSTADA COMPROM. (1) (ha)	SUP. CONV. SIGPAC (ha)	SUP. CERTIE. (ha)	SUP. CAMPO (ha)	SUP. CAMPO DETER. CULT. DECLARADO (ha)	SUP. DEC. REDUCIDA (ha)	SUP. PROPUESTA (ha)
-930639	04-070-002-00256-013	104020 ALMENDROS-GUARA	S	432	9,40	0,48	0,48	0,48		0,48			0,48	0,48
-925655	04-070-028-00279-008	104007 ALMENDROS-COMUNA	S	432	28,60	0,02	0,02	0,02		0,02			0,02	0,02
1700000007240859	04-070-002-00379-002	104020 ALMENDROS-GUARA	S	432	10,90	14,55	14,55	14,55		14,55			14,55	14,55
1700000007240860	04-070-016-00086-002	104022 ALMENDROS-LARGUETA	S	432	4,70	1,30	1,30	1,30		1,30			1,30	1,30
1700000007240861	04-070-016-00086-001	104022 ALMENDROS-LARGUETA	S	432	5,30	1,72	1,72	1,72		1,72			1,72	1,72
1700000007240862	04-070-016-00080-002	104022 ALMENDROS-LARGUETA	S	432	5,20	1,02	1,02	1,02		1,02			1,02	1,02
1700000007240863	04-070-016-00053-002	104020 ALMENDROS-GUARA	S	432	4,10	1,42	1,42	1,42		1,42			1,42	1,42
1700000007240864	04-070-028-00277-013	104020 ALMENDROS-GUARA	S	432	20,90	0,34	0,34	0,34		0,34			0,34	0,34
1700000007240865	04-070-028-00277-017	104020 ALMENDROS-GUARA	S	432	26,10	2,89	2,89	2,89		2,89			2,89	2,89
1700000007240867	04-070-028-00277-016	104020 ALMENDROS-GUARA	S	432	25,40	0,88	0,88	0,88		0,88			0,88	0,88
1700000007240869	04-070-028-00277-035	104020 ALMENDROS-GUARA	S	432	27,80	0,62	0,62	0,62		0,62			0,62	0,62
1700000007240870	04-070-028-00278-016	104007 ALMENDROS-COMUNA	S	432	27,40	2,41	2,41	2,41		2,41			2,41	2,41
1700000007240871	04-070-017-00051-001	104031 ALMENDROS-PENTACEBAS CSIC	S	432	4,30	3,19	3,19	3,19		3,19			3,19	3,19
1700000007240872	04-070-017-00022-001	104012 ALMENDROS-FELISIA	S	432	4,10	1,20	1,20	1,20		1,20			1,20	1,20

(1) Superficie declarada admisible ajustada con la superficie comprometida.  
(2) Factor de penalización valorando el alcance para el tipo de compromiso.

Puede verificar la integridad de una copia de este documento mediante la lectura del código QR adjunto o mediante el acceso a la dirección <https://ws050.juntadeandalucia.es/verificarFirma> indicando el código de VERIFICACIÓN

FIRMADO POR	JUAN JOSE SOLER GARCIA	FECHA	03/07/2024	
	ROCIO GUIJARRO MILLAN			
VERIFICACIÓN	Pk2jmGCJWUB3686MPKY7GEXJCD3GC4	PÁGINA	2028/2334	



**APELLIDOS Y NOMBRE / RAZÓN SOCIAL**

SANCHEZ GALERA ANA MARIA

**NIF**

\*\*\*\*8764\*

**EXPEDIENTE**

1220223

**ANUALIDAD DE PAGO**

1ª

**IMPORTE POR ANUALIDAD**

	2023	2024	2025	2026	2027
IMPORTE MÁXIMO SUBVENCIONABLE	8.834,03 €	8.834,03 €	8.834,03 €	8.834,03 €	8.834,03 €
IMPORTE MEDIO DE TRANSFERENCIA (€/ha)	214,31 €	214,31 €	214,31 €	214,31 €	214,31 €

**RESUMEN DE UNIDADES**

Cód	GRUPO DE PAGO	Sup. Dec. Admisible (ha)	Sup. Comprometida (ha)	Sup. ajustada compromiso (1) (ha)	% sobredec.	Sup. Propuesta (ha)	Importe Declarado	Importe Topado	Importe Propuesto	Importe tras sobredec.
426	HERBÁCEOS	1,22		1,22	0,00	1,22	184,43	184,43	184,43	184,43
432	FRUTALES SECANO	69,07		40,00	0,00	40,00	8.649,60	8.649,60	8.649,60	8.649,60
<b>TOTAL</b>		70,29	41,22	41,22		41,22	8.834,03	8.834,03	8.834,03	8.834,03

**APLICACIÓN DE REDUCCIONES Y PENALIZACIONES**

GRUPO DE PAGO	Importe Calculado	Importe prereduc.	Criterios de subvencionabilidad y compromisos	Presentación tardía	Omisión declaración	Condicionalidad	IMPORTE (Euros) PROPUESTO
FRUTALES SECANO	8.649,60	8.649,60	0,00	0,00	0,00	0,00	8.649,60
HERBÁCEOS	184,43	184,43	0,00	0,00	0,00	0,00	184,43
<b>TOTAL</b>	8.834,03	8.834,03					8.834,03

**RESUMEN DE PAGOS**

	IMPORTE ( Euros )			
	PROPUESTO	FEADER (Eje 2)	MAPA	CAPADR
PROPUESTO	8.834,03	7.508,93	866,62	458,48

(1) Superficie declarada admisible ajustada con la superficie comprometida.

(2) Factor de penalización valorando el alcance para el tipo de compromiso.

Puede verificar la integridad de una copia de este documento mediante la lectura del código QR adjunto o mediante el acceso a la dirección <https://ws050.juntadeandalucia.es/verificarFirma> indicando el código de VERIFICACIÓN

FIRMADO POR	JUAN JOSE SOLER GARCIA	FECHA	03/07/2024	
	ROCIO GUIJARRO MILLAN			
VERIFICACIÓN	Pk2jmGCJWUB3686MPKY7GEXJCD3GC4	PÁGINA	2029/2334	



**RECINTOS PROPUESTOS**

REF.	REFERENCIA SIGPAC	CULTIVO DESCRIPCIÓN CULTIVO	S/R	G.PAGO	PEND. MEDIA (%)	SUP. DEC. ADMISIBLE (ha)	SUP. COMPROM. (ha)	SUP. AJUSTADA COMPR.(1) (ha)	SUP. CONV. SIGPAC (ha)	SUP. CERTIF. (ha)	SUP. CAMPO (ha)	SUP. CAMPO DETER. CULT. DECLARADO (ha)	SUP. DEC. REDUCIDA (ha)	SUP. PROPUESTA (ha)
170000004763566	04-061-008-00007-030	5000 CEBADA-SIN VARIEDAD	S	426	5,10	1,22	1,22	1,22		1,22			1,22	1,22
-1503744	04-085-001-00054-008	104008 ALMENDROS-CONSTANTI	S	432	3,20	2,50	2,50	2,50		2,50			2,50	2,50
-1503739	04-061-008-00007-023	104020 ALMENDROS-GUARA	S	432	7,40	0,02	0,02	0,02		0,02			0,02	0,02
-1503738	04-061-008-00007-020	104020 ALMENDROS-GUARA	S	432	7,70	0,04	0,04	0,04		0,04			0,04	0,04
-1503737	04-061-008-00007-020	104022 ALMENDROS-LARGUETA	S	432	7,70	0,11	0,11	0,11		0,11			0,11	0,11
-966066	04-085-001-00054-007	104020 ALMENDROS-GUARA	S	432	3,30	1,76	1,76	1,76		1,76			1,76	1,76
-966065	04-085-001-00054-007	104020 ALMENDROS-GUARA	S	432	3,30	1,39	1,39	1,39		1,39			1,39	1,39
-966057	04-061-008-00007-023	104020 ALMENDROS-GUARA	S	432	7,40	0,02	0,02	0,02		0,02			0,02	0,02
-966056	04-061-008-00007-023	104020 ALMENDROS-GUARA	S	432	7,40	0,04	0,04	0,04		0,04			0,04	0,04
-966055	04-061-008-00007-023	104020 ALMENDROS-GUARA	S	432	7,40	0,03	0,03	0,03		0,03			0,03	0,03
-766624	04-085-001-00054-004	104008 ALMENDROS-CONSTANTI	S	432	3,00	4,74	4,74	4,74		4,74			4,74	4,74
-530664	04-085-001-00054-007	104020 ALMENDROS-GUARA	S	432	3,30	3,13	3,13	3,13		3,13			3,13	3,13
-530324	04-061-008-00007-084	104020 ALMENDROS-GUARA	S	432	6,50	0,21	0,21	0,21		0,21			0,21	0,21
5306262	04-061-008-00007-023	104020 ALMENDROS-GUARA	S	432	7,40	1,35	1,35	1,35		1,35			1,35	1,35
6850452	04-061-008-00007-026	104008 ALMENDROS-CONSTANTI	S	432	10,70	3,43	3,43	3,43		3,44			3,43	3,43
170000004763556	04-061-008-00007-051	104020 ALMENDROS-GUARA	S	432	10,50	1,80	1,80	1,80		1,80			1,80	1,80
170000004763557	04-061-008-00007-061	104020 ALMENDROS-GUARA	S	432	9,70	0,56	0,56	0,56		0,56			0,56	0,56
170000004763575	04-061-008-00007-003	104020 ALMENDROS-GUARA	S	432	4,20	0,33	0,33	0,33		0,33			0,33	0,33
170000004763576	04-061-008-00007-018	104020 ALMENDROS-GUARA	S	432	11,30	4,27	4,27	4,27		4,27			4,27	4,27
170000004763577	04-061-008-00007-032	104020 ALMENDROS-GUARA	S	432	17,80	0,17	0,17	0,17		0,17			0,17	0,17
170000004763578	04-061-008-00007-011	104020 ALMENDROS-GUARA	S	432	7,10	0,20	0,20	0,20		0,20			0,20	0,20
170000004763579	04-085-001-00057-015	104020 ALMENDROS-GUARA	S	432	13,60	2,30	2,30	2,30		2,30			2,30	2,30
170000004763580	04-085-001-00057-018	104020 ALMENDROS-GUARA	S	432	13,10	1,14	1,14	1,14		1,14			1,14	1,14
170000004763581	04-085-001-00057-023	104020 ALMENDROS-GUARA	S	432	8,90	0,57	0,57	0,57		0,57			0,57	0,57
170000004763582	04-085-001-00057-024	104020 ALMENDROS-GUARA	S	432	7,70	0,69	0,69	0,69		0,69			0,69	0,69
170000004763583	04-085-001-00057-028	104020 ALMENDROS-GUARA	S	432	17,00	0,64	0,64	0,64		0,64			0,64	0,64
170000004763584	04-085-001-00057-029	104020 ALMENDROS-GUARA	S	432	19,60	0,20	0,20	0,20		0,20			0,20	0,20
170000004763585	04-085-001-00057-030	104020 ALMENDROS-GUARA	S	432	12,30	0,69	0,69	0,69		0,69			0,69	0,69
170000004763586	04-085-001-00057-031	104020 ALMENDROS-GUARA	S	432	8,40	0,46	0,46	0,46		0,46			0,46	0,46
170000004763588	04-085-001-00057-032	104020 ALMENDROS-GUARA	S	432	11,30	0,19	0,19	0,19		0,19			0,19	0,19
170000004763591	04-061-008-00007-010	104020 ALMENDROS-GUARA	S	432	4,00	0,10	0,10	0,10		0,10			0,10	0,10
170000004763592	04-061-008-00007-041	104020 ALMENDROS-GUARA	S	432	3,90	0,02	0,02	0,02		0,02			0,02	0,02
170000004763593	04-085-001-00042-011	104022 ALMENDROS-LARGUETA	S	432	16,70	0,14	0,14	0,14		0,14			0,14	0,14
170000004763594	04-085-001-00062-009	104020 ALMENDROS-GUARA	S	432	15,80	0,21	0,21	0,21		0,21			0,21	0,21
170000004763600	04-061-008-00007-054	104022 ALMENDROS-LARGUETA	S	432	10,90	0,01	0,01	0,01		0,01			0,01	0,01
170000004763602	04-061-008-00007-020	104020 ALMENDROS-GUARA	S	432	7,70	12,26	12,26	12,26		12,26			12,26	12,26
170000004763603	04-061-008-00007-073	104020 ALMENDROS-GUARA	S	432	5,30	0,03	0,03	0,03		0,03			0,03	0,03
170000004763606	04-085-001-00057-017	104020 ALMENDROS-GUARA	S	432	7,50	0,55	0,55	0,55		0,55			0,55	0,55
170000004763607	04-085-001-00057-020	104020 ALMENDROS-GUARA	S	432	8,90	0,15	0,15	0,15		0,15			0,15	0,15
170000004763608	04-061-008-00007-036	104020 ALMENDROS-GUARA	S	432	14,90	0,12	0,12	0,12		0,12			0,12	0,12
170000004763609	04-061-008-00007-035	104024 ALMENDROS-MARCONA	S	432	14,50	0,21	0,21	0,21		0,22			0,21	0,21
170000004763611	04-085-001-00057-019	104020 ALMENDROS-GUARA	S	432	11,50	0,19	0,19	0,19		0,19			0,19	0,19
170000004763612	04-085-001-00057-016	104020 ALMENDROS-GUARA	S	432	5,40	11,03	11,03	11,03		11,03			11,03	11,03
170000004763613	04-085-001-00069-007	104020 ALMENDROS-GUARA	S	432	14,60	0,98	0,98	0,98		0,98			0,98	0,98
170000004763614	04-085-001-00069-001	104020 ALMENDROS-GUARA	S	432	18,00	1,46	1,46	1,46		1,46			1,46	1,46
170000004763615	04-061-008-00007-004	104007 ALMENDROS-COMUNA	S	432	13,70	1,17	1,17	1,17		1,17			1,17	1,17
170000004763617	04-061-008-00007-007	104020 ALMENDROS-GUARA	S	432	5,90	1,77	1,77	1,77		1,77			1,77	1,77
170000004763618	04-061-008-00007-005	104020 ALMENDROS-GUARA	S	432	8,00	1,32	1,32	1,32		1,32			1,32	1,32
170000004763619	04-061-008-00007-006	104020 ALMENDROS-GUARA	S	432	7,10	1,75	1,75	1,75		1,75			1,75	1,75
170000004763620	04-085-001-00069-009	104020 ALMENDROS-GUARA	S	432	11,90	2,36	2,36	2,36		2,36			2,36	2,36
170000004763621	04-061-008-00007-037	104020 ALMENDROS-GUARA	S	432	7,30	0,26	0,26	0,26		0,26			0,26	0,26

**INCIDENCIAS**

**INCIDENCIA DESCRIPCIÓN**

- 100400 Recinto con cultivo, variedad, régimen de explotación o uso Sigpac no compatible con la operación solicitada ( Anexo IV.I Cultivos y variedades elegibles para las Intervenciones. Orden de 28 de marzo de 2023 ).  
Ref:7518410 Recinto:04-061-008-00007-00053 Cultivo:104024 ALMENDROS-MARCONA Secano Uso:CA  
Ref:-1503742 Recinto:04-061-008-00007-00094 Cultivo:20000 BARBECHO TRADICIONAL-SIN VARIEDAD Secano Uso:FS
- 100402 Recinto solicitado no forma parte de ningún organismo de control autorizado para la producción ecológica en Andalucía o fecha de inscripción posterior al plazo establecido ( Anexo I. Criterios de Subvencionabilidad. Orden 28 de marzo de 2023 ).  
Ref:7518410 Recinto:04-061-008-00007-00053 Cultivo:104024 ALMENDROS-MARCONA Secano
- 100421 Recinto declarado por error para una operación de la 6503, que se ha corregido de oficio marcando la operación correcta, de acuerdo con la fecha de inscripción del recinto en la producción ecológica.  
Ref:-966066 Recinto:04-085-001-00054-00007 Cultivo:104020 ALMENDROS-GUARA Secano
- 100424 Solicita recinto que no está comprometido para la operación.  
Ref:7518410 Recinto:04-061-008-00007-00053 Cultivo:104024 ALMENDROS-MARCONA Secano  
Ref:-1503742 Recinto:04-061-008-00007-00094 Cultivo:20000 BARBECHO TRADICIONAL-SIN VARIEDAD Secano

(1) Superficie declarada admisible ajustada con la superficie comprometida.  
(2) Factor de penalización valorando el alcance para el tipo de compromiso.

Puede verificar la integridad de una copia de este documento mediante la lectura del código QR adjunto o mediante el acceso a la dirección <https://ws050.juntadeandalucia.es/verificarFirma> indicando el código de VERIFICACIÓN

FIRMADO POR	JUAN JOSE SOLER GARCIA	FECHA	03/07/2024	
	ROCIO GUIJARRO MILLAN			
VERIFICACIÓN	Pk2jmGCJWUB3686MPKY7GEXJCD3GC4	PÁGINA	2030/2334	



**INCIDENCIAS**

**INCIDENCIA DESCRIPCIÓN**

Ref:1700000004763587 Recinto:04-061-008-00014-00004 Cultivo:104020 ALMENDROS-GUARA Regadío

(1) Superficie declarada admisible ajustada con la superficie comprometida.  
(2) Factor de penalización valorando el alcance para el tipo de compromiso.

Puede verificar la integridad de una copia de este documento mediante la lectura del código QR adjunto o mediante el acceso a la dirección <https://ws050.juntadeandalucia.es/verificarFirma> indicando el código de VERIFICACIÓN

FIRMADO POR	JUAN JOSE SOLER GARCIA	FECHA	03/07/2024	
	ROCIO GUIJARRO MILLAN			
VERIFICACIÓN	Pk2jmGCJWUB3686MPKY7GEXJCD3GC4	PÁGINA	2031/2334	



**APELLIDOS Y NOMBRE / RAZÓN SOCIAL**

SANCHEZ GALERA ESPERANZA

**NIF**

\*\*\*\*1735\*

**EXPEDIENTE**

1075217

**ANUALIDAD DE PAGO**

1ª

**IMPORTE POR ANUALIDAD**

	2023	2024	2025	2026	2027
IMPORTE MÁXIMO SUBVENCIONABLE	6.385,57 €	6.385,57 €	6.385,57 €	6.385,57 €	6.385,57 €
IMPORTE MEDIO DE TRANSFERENCIA (€/ha)	216,24 €	216,24 €	216,24 €	216,24 €	216,24 €

**RESUMEN DE UNIDADES**

Cód	GRUPO DE PAGO	Sup. Dec. Admisible (ha)	Sup. Comprometida (ha)	Sup. ajustada compromiso (I) (ha)	% sobredec.	Sup. Propuesta (ha)	Importe Declarado	Importe Topado	Importe Propuesto	Importe tras sobredec.
432	FRUTALES SECANO	29,53		29,53	0,00	29,53	6.385,57	6.385,57	6.385,57	6.385,57
<b>TOTAL</b>		29,53	29,53	29,53		29,53	6.385,57	6.385,57	6.385,57	6.385,57

**APLICACIÓN DE REDUCCIONES Y PENALIZACIONES**

GRUPO DE PAGO	Importe Calculado	Importe prerreduc.	Importe subvencionabilidad y compromisos	Presentación tardía	Omisión declaración	Condicionalidad	IMPORTE (Euros) PROPUESTO
FRUTALES SECANO	6.385,57	6.385,57	0,00	0,00	0,00	0,00	6.385,57
<b>TOTAL</b>	6.385,57	6.385,57					6.385,57

**RESUMEN DE PAGOS**

	IMPORTE (Euros)			
	PROPUESTO	FEADER (Eje 2)	MAPA	CAPADR
PROPUESTO	6.385,57	5.427,73	626,42	331,42

**RECINTOS PROPUESTOS**

REF.	REFERENCIA SIGPAC	CULTIVO	DESCRIPCIÓN CULTIVO	S/R	G.PAGO	PEND. MEDIA (%)	SUP. DEC. ADMISIBLE (ha)	SUP. COMPROM. (ha)	SUP. AJUSTADA COMPROM. (I) (ha)	SUP. CONV. SIGPAC (ha)	SUP. CERTIE. (ha)	SUP. CAMPO (ha)	SUP. CAMPO DETER. CULT. DECLARADO (ha)	SUP. DEC. REDUCIDA (ha)	SUP. PROPUESTA (ha)
-1336077	04-099-043-00169-013	104007	ALMENDROS-COMUNA	S	432	5,30	0,04	0,04	0,04		0,04			0,04	0,04
-757156	04-099-048-00038-011	104007	ALMENDROS-COMUNA	S	432	16,90	0,16	0,16	0,16		0,16			0,16	0,16
1700000006649541	04-099-048-00009-001	104007	ALMENDROS-COMUNA	S	432	7,90	0,07	0,07	0,07		0,07			0,07	0,07
1700000006649542	04-099-043-00169-005	104007	ALMENDROS-COMUNA	S	432	11,70	4,99	4,99	4,99		4,99			4,99	4,99
1700000006649543	04-099-043-00176-001	104007	ALMENDROS-COMUNA	S	432	13,70	0,43	0,43	0,43		0,43			0,43	0,43
1700000006649544	04-099-043-00424-001	104007	ALMENDROS-COMUNA	S	432	19,30	10,31	10,31	10,31		10,31			10,31	10,31
1700000006649545	04-099-043-00425-001	104007	ALMENDROS-COMUNA	S	432	24,80	2,06	2,06	2,06		2,06			2,06	2,06
1700000006649546	04-099-043-00426-001	104007	ALMENDROS-COMUNA	S	432	25,10	0,70	0,70	0,70		0,70			0,70	0,70
1700000006649547	04-099-043-00183-002	104007	ALMENDROS-COMUNA	S	432	21,80	0,27	0,27	0,27		0,27			0,27	0,27
1700000006649548	04-099-043-00169-002	104007	ALMENDROS-COMUNA	S	432	8,20	0,67	0,67	0,67		0,67			0,67	0,67
1700000006649549	04-099-048-00006-007	104007	ALMENDROS-COMUNA	S	432	9,20	0,53	0,53	0,53		0,53			0,53	0,53
1700000006649551	04-099-048-00038-011	104007	ALMENDROS-COMUNA	S	432	16,90	9,30	9,30	9,30		9,30			9,30	9,30

(1) Superficie declarada admisible ajustada con la superficie comprometida.  
(2) Factor de penalización valorando el alcance para el tipo de compromiso.

Puede verificar la integridad de una copia de este documento mediante la lectura del código QR adjunto o mediante el acceso a la dirección <https://ws050.juntadeandalucia.es/verificarFirma> indicando el código de VERIFICACIÓN

FIRMADO POR	JUAN JOSE SOLER GARCIA	FECHA	03/07/2024	
	ROCIO GUIJARRO MILLAN			
VERIFICACIÓN	Pk2jmGCJWUB3686MPKY7GEXJCD3GC4	PÁGINA	2032/2334	

**APELLIDOS Y NOMBRE / RAZÓN SOCIAL**

SANCHEZ GALERA FRANCISCA

**NIF**

\*\*\*9445\*

**EXPEDIENTE**

1014137

**ANUALIDAD DE PAGO**

1ª

**IMPORTES POR ANUALIDAD**

	2023	2024	2025	2026	2027
IMPORTE MÁXIMO SUBVENCIONABLE	4.517,25 €	4.517,25 €	4.517,25 €	4.517,25 €	4.517,25 €
IMPORTE MEDIO DE TRANSFERENCIA (€/ha)	216,24 €	216,24 €	216,24 €	216,24 €	216,24 €

**RESUMEN DE UNIDADES**

Cód	GRUPO DE PAGO	Sup. Dec. Admisible (ha)	Sup. Comprometida (ha)	Sup. ajustada compromiso (I) (ha)	% sobredec.	Sup. Propuesta (ha)	Importe Declarado	Importe Topado	Importe Propuesto	Importe tras sobredec.
432	FRUTALES SECANO	21,01		20,89	0,00	20,89	4.517,25	4.517,25	4.517,25	4.517,25
<b>TOTAL</b>		21,01	20,89	20,89		20,89	4.517,25	4.517,25	4.517,25	4.517,25

**APLICACIÓN DE REDUCCIONES Y PENALIZACIONES**

GRUPO DE PAGO	Importe Calculado	Importe prereduc.	Criterios de subvencionabilidad y compromisos	Presentación tardía	Omisión declaración	Condicionalidad	IMPORTE (Euros) PROPUESTO
FRUTALES SECANO	4.517,25	4.517,25	0,00	0,00	0,00	0,00	4.517,25
<b>TOTAL</b>	4.517,25	4.517,25					4.517,25

**RESUMEN DE PAGOS**

	IMPORTE (Euros)			
	PROPUESTO	FEADER (Eje 2)	MAPA	CAPADR
PROPUESTO	4.517,25	3.839,66	443,14	234,45

**RECINTOS PROPUESTOS**

REF.	REFERENCIA SIGPAC	CULTIVO	DESCRIPCIÓN CULTIVO	S/R	G.PAGO	PEND. MEDIA (%)	SUP. DEC. ADMISIBLE (ha)	SUP. COMPROM. (ha)	SUP. AJUSTADA COMPR.(I) (ha)	SUP. CONV. SIGPAC (ha)	SUP. CERTIE. (ha)	SUP. CAMPO (ha)	SUP. CAMPO DETER. CULT. DECLARADO (ha)	SUP. DEC. REDUCIDA (ha)	SUP. PROPUESTA (ha)
170000002802524	04-006-006-00103-001	104024	ALMENDROS-MARCONA	S	432	21,30	4,17	4,17	4,17		4,17			4,17	4,17
170000002802525	04-006-008-00059-005	104024	ALMENDROS-MARCONA	S	432	39,30	0,13	0,13	0,13		0,13			0,13	0,13
170000002802526	04-006-008-00058-010	104024	ALMENDROS-MARCONA	S	432	20,60	1,45	1,45	1,45		1,45			1,45	1,45
170000002802527	04-006-008-00059-003	104024	ALMENDROS-MARCONA	S	432	22,20	3,66	3,66	3,66		3,66			3,66	3,66
170000002802528	04-006-008-00058-017	104024	ALMENDROS-MARCONA	S	432	22,60	4,53	4,41	4,41		4,53			4,41	4,41
170000002802529	04-006-008-00058-004	104024	ALMENDROS-MARCONA	S	432	24,50	7,07	7,07	7,07		7,07			7,07	7,07

**INCIDENCIAS****INCIDENCIA DESCRIPCIÓN**

4272 Verifica que las líneas de declaración de las Solicitudes Únicas no tienen solapes con la capa de Retroactividad Gráfica (ambas de la misma campaña) a nivel de expediente/línea de declaración gráfica de la solicitud.  
Ref:170000002802528 Recinto:04-006-008-00058-00017 Cultivo: - Agregado de la referencia del recinto.:0 Zona de la referencia del recinto.:0 Superficie solapada.:0,12 Id. Incid.:95938124

(1) Superficie declarada admisible ajustada con la superficie comprometida.  
(2) Factor de penalización valorando el alcance para el tipo de compromiso.

Puede verificar la integridad de una copia de este documento mediante la lectura del código QR adjunto o mediante el acceso a la dirección <https://ws050.juntadeandalucia.es/verificarFirma> indicando el código de VERIFICACIÓN

FIRMADO POR	JUAN JOSE SOLER GARCIA	FECHA	03/07/2024	
	ROCIO GUIJARRO MILLAN			
VERIFICACIÓN	Pk2jmGCJWUB3686MPKY7GEXJCD3GC4	PÁGINA	2033/2334	



**APELLIDOS Y NOMBRE / RAZÓN SOCIAL** SANCHEZ GALERA FRANCISCO CRUZ  
**NIF** \*\*\*\*1953\*  
**EXPEDIENTE** 1069520  
**ANUALIDAD DE PAGO** 1ª

**IMPORTE POR ANUALIDAD**

	2023	2024	2025	2026	2027
IMPORTE MÁXIMO SUBVENCIONABLE	3.846,91 €	3.846,91 €	3.846,91 €	3.846,91 €	3.846,91 €
IMPORTE MEDIO DE TRANSFERENCIA (€/ha)	216,24 €	216,24 €	216,24 €	216,24 €	216,24 €

**RESUMEN DE UNIDADES**

Cód	GRUPO DE PAGO	Sup. Dec. Admisible (ha)	Sup. Comprometida (ha)	Sup. ajustada compromiso (I) (ha)	% sobredec.	Sup. Propuesta (ha)	Importe Declarado	Importe Topado	Importe Propuesto	Importe tras sobredec.
432	FRUTALES SECANO	17,79		17,79	0,00	17,79	3.846,91	3.846,91	3.846,91	3.846,91
<b>TOTAL</b>		17,79	17,79	17,79		17,79	3.846,91	3.846,91	3.846,91	3.846,91

**APLICACIÓN DE REDUCCIONES Y PENALIZACIONES**

GRUPO DE PAGO	Importe Calculado	Importe prerreduc.	Criterios de subvencionabilidad y compromisos	Presentación tardía	Omisión declaración	Condicionabilidad	IMPORTE (Euros) PROPUESTO
FRUTALES SECANO	3.846,91	3.846,91	0,00	0,00	0,00	0,00	3.846,91
<b>TOTAL</b>	3.846,91	3.846,91					3.846,91

**RESUMEN DE PAGOS**

	IMPORTE (Euros)			
	PROPUESTO	FEADER (Eje 2)	MAPA	CAPADR
PROPUESTO	3.846,91	3.269,87	377,38	199,66

**RECINTOS PROPUESTOS**

REF.	REFERENCIA SIGPAC	CULTIVO DESCRIPCIÓN CULTIVO	S/R	G.PAGO	PEND. MEDIA (%)	SUP. DEC. ADMISIBLE (ha)	SUP. COMPROM. (ha)	SUP. AJUSTADA COMPROM. (I) (ha)	SUP. CONV. SIGPAC (ha)	SUP. CERTIE (ha)	SUP. CAMPO (ha)	SUP. CAMPO DETER. CULT. DECLARADO (ha)	SUP. DEC. REDUCIDA (ha)	SUP. PROPUESTA (ha)
170000004791371	04-070-022-00050-002	104007 ALMENDROS-COMUNA	S	432	6,30	6,79	6,79	6,79		6,79			6,79	6,79
1700000004791372	04-070-023-00042-001	104007 ALMENDROS-COMUNA	S	432	10,00	2,90	2,90	2,90		2,90			2,90	2,90
1700000004791373	04-070-023-00023-002	104007 ALMENDROS-COMUNA	S	432	12,00	0,07	0,07	0,07		0,07			0,07	0,07
1700000004791374	04-070-023-00023-001	104007 ALMENDROS-COMUNA	S	432	7,40	0,53	0,53	0,53		0,53			0,53	0,53
1700000004791375	04-070-023-00030-005	104007 ALMENDROS-COMUNA	S	432	6,10	0,10	0,10	0,10		0,10			0,10	0,10
1700000004791376	04-070-023-00030-001	104007 ALMENDROS-COMUNA	S	432	8,30	2,07	2,07	2,07		2,07			2,07	2,07
1700000004791377	04-070-022-00349-002	104007 ALMENDROS-COMUNA	S	432	8,90	0,06	0,06	0,06		0,06			0,06	0,06
1700000004791378	04-070-022-00349-001	104007 ALMENDROS-COMUNA	S	432	7,50	0,33	0,33	0,33		0,33			0,33	0,33
1700000004791379	04-070-023-00015-001	104007 ALMENDROS-COMUNA	S	432	7,80	1,16	1,16	1,16		1,16			1,16	1,16
1700000004791380	04-070-022-00350-001	104007 ALMENDROS-COMUNA	S	432	5,60	3,78	3,78	3,78		3,78			3,78	3,78

(1) Superficie declarada admisible ajustada con la superficie comprometida.  
 (2) Factor de penalización valorando el alcance para el tipo de compromiso.

Puede verificar la integridad de una copia de este documento mediante la lectura del código QR adjunto o mediante el acceso a la dirección <https://ws050.juntadeandalucia.es/verificarFirma> indicando el código de VERIFICACIÓN

FIRMADO POR	JUAN JOSE SOLER GARCIA	FECHA	03/07/2024	
	ROCIO GUIJARRO MILLAN			
VERIFICACIÓN	Pk2jmGCJWUB3686MPKY7GEXJCD3GC4	PÁGINA	2034/2334	



**APELLIDOS Y NOMBRE / RAZÓN SOCIAL**

SANCHEZ GALLARDO PEDRO MIGUEL

**NIF**

\*\*\*\*5645\*

**EXPEDIENTE**

1233654

**ANUALIDAD DE PAGO**

1ª

**IMPORTE POR ANUALIDAD**

	2023	2024	2025	2026	2027
IMPORTE MÁXIMO SUBVENCIONABLE	10.166,25 €	10.166,25 €	10.166,25 €	10.166,25 €	10.166,25 €
IMPORTE MEDIO DE TRANSFERENCIA (€/ha)	117,14 €	117,14 €	117,14 €	117,14 €	117,14 €

**RESUMEN DE UNIDADES**

Cód	GRUPO DE PAGO	Sup. Dec. Admisible (ha)	Sup. Comprometida (ha)	Sup. ajustada compromiso (1) (ha)	% sobredec.	Sup. Propuesta (ha)	Importe Declarado	Importe Topado	Importe Propuesto	Importe tras sobredec.
426	HERBÁCEOS	57,10		57,08	0,00	57,08	8.628,78	8.628,78	8.628,78	8.628,78
432	FRUTALES SECANO	7,11		7,11	0,00	7,11	1.537,47	1.537,47	1.537,47	1.537,47
434	HERBÁCEOS NO ELEGIBLES	22,60		22,60	0,00	22,60	0,00	0,00	0,00	0,00
<b>TOTAL</b>		86,81	86,79	86,79		86,79	10.166,25	10.166,25	10.166,25	10.166,25

**APLICACIÓN DE REDUCCIONES Y PENALIZACIONES**

GRUPO DE PAGO	Importe Calculado	Importe prereduc.	Criterios de subvencionabilidad y compromisos	Presentación tardía	Omisión declaración	Condicionalidad	IMPORTE (Euros)
							PROPUESTO
FRUTALES SECANO	1.537,47	1.537,47	0,00	0,00	0,00	0,00	1.537,47
HERBÁCEOS	8.628,78	8.628,78	0,00	0,00	0,00	0,00	8.628,78
HERBÁCEOS NO ELEGIBLES	0,00	0,00	0,00	0,00	0,00	0,00	0,00
<b>TOTAL</b>	10.166,25	10.166,25					10.166,25

**RESUMEN DE PAGOS**

PROPUESTO	IMPORTE (Euros)			
	PROPUESTO	FEADER (Eje 2)	MAPA	CAPADR
	10.166,25	8.641,31	997,31	527,63

(1) Superficie declarada admisible ajustada con la superficie comprometida.  
(2) Factor de penalización valorando el alcance para el tipo de compromiso.

Puede verificar la integridad de una copia de este documento mediante la lectura del código QR adjunto o mediante el acceso a la dirección <https://ws050.juntadeandalucia.es/verificarFirma> indicando el código de VERIFICACIÓN

FIRMADO POR	JUAN JOSE SOLER GARCIA	FECHA	03/07/2024	
	ROCIO GUIJARRO MILLAN			
VERIFICACIÓN	Pk2jmGCJWUB3686MPKY7GEXJCD3GC4	PÁGINA	2035/2334	



**RECINTOS PROPUESTOS**

REF.	REFERENCIA SIGPAC	CULTIVO	DESCRIPCIÓN CULTIVO	S/R	G.PAGO	PEND. MEDIA (%)	SUP. DEC. ADMISIBLE (ha)	SUP. COMPROM. (ha)	SUP. AJUSTADA COMPR.(1) (ha)	SUP. CONV. SIGPAC (ha)	SUP. CERTIF. (ha)	SUP. CAMPO (ha)	SUP. CAMPO DETER. CULT. (ha)	SUP. DEC. REDUCIDA (ha)	SUP. PROPUESTA (ha)
-1464321	18-149-011-00023-001	5000	CEBADA-SIN VARIEDAD	S	426	6,00	17,63	17,63	17,63		17,63			17,63	17,63
-112391	18-167-011-00096-001	5000	CEBADA-SIN VARIEDAD	S	426	5,10	0,91	0,91	0,91		1,90			0,91	0,91
4613207	04-063-027-00059-003	1000	TRIGO BLANDO-SIN VARIEDAD	S	426	7,20	1,39	1,39	1,39		1,39			1,39	1,39
4613211	04-063-027-00039-001	5000	CEBADA-SIN VARIEDAD	R	426	1,20	0,47	0,47	0,47		0,47			0,47	0,47
4613218	04-063-027-00015-001	5000	CEBADA-SIN VARIEDAD	R	426	2,30	0,16	0,16	0,16		0,16			0,16	0,16
1700000005921116	18-149-011-00013-001	8000	AVENA-SIN VARIEDAD	S	426	11,40	0,12	0,12	0,12		0,12			0,12	0,12
1700000005921118	18-149-011-00011-001	8000	AVENA-SIN VARIEDAD	S	426	5,80	0,15	0,15	0,15		0,15			0,15	0,15
1700000005921119	04-063-028-00049-002	5000	CEBADA-SIN VARIEDAD	R	426	2,60	0,31	0,31	0,31		0,31			0,31	0,31
1700000005921122	18-149-013-00005-002	52079	VEZA-MARIANNA	S	426	8,10	1,92	1,92	1,92		1,92			1,92	1,92
1700000005921123	18-149-011-00014-001	8000	AVENA-SIN VARIEDAD	S	426	5,10	12,00	11,98	11,98		12,00			11,98	11,98
1700000005921127	18-167-011-00074-001	8000	AVENA-SIN VARIEDAD	S	426	6,10	2,42	2,42	2,42		2,42			2,42	2,42
1700000005921128	04-063-026-00001-001	5000	CEBADA-SIN VARIEDAD	S	426	6,90	0,71	0,71	0,71		0,71			0,71	0,71
1700000005921130	04-063-028-00035-001	5000	CEBADA-SIN VARIEDAD	R	426	3,40	0,14	0,14	0,14		0,14			0,14	0,14
1700000005921133	04-063-025-00035-001	8000	AVENA-SIN VARIEDAD	S	426	8,90	0,30	0,30	0,30		0,30			0,30	0,30
1700000005921134	04-063-028-00077-001	5000	CEBADA-SIN VARIEDAD	R	426	3,90	0,30	0,30	0,30		0,30			0,30	0,30
1700000005921135	04-063-025-00138-001	8000	AVENA-SIN VARIEDAD	S	426	13,20	3,03	3,03	3,03		3,03			3,03	3,03
1700000005921136	04-063-025-00139-001	8000	AVENA-SIN VARIEDAD	S	426	8,60	0,99	0,99	0,99		0,99			0,99	0,99
1700000005921137	04-063-027-00014-001	5000	CEBADA-SIN VARIEDAD	R	426	2,20	0,15	0,15	0,15		0,15			0,15	0,15
1700000005921138	18-149-013-00007-001	52079	VEZA-MARIANNA	S	426	8,20	1,52	1,52	1,52		1,52			1,52	1,52
1700000005921139	04-063-028-00089-001	5000	CEBADA-SIN VARIEDAD	S	426	9,10	1,20	1,20	1,20		1,20			1,20	1,20
1700000005921144	18-149-013-00216-001	5000	CEBADA-SIN VARIEDAD	S	426	2,80	0,64	0,64	0,64		0,64			0,64	0,64
1700000005921145	04-063-028-00085-001	5000	CEBADA-SIN VARIEDAD	R	426	1,90	0,08	0,08	0,08		0,08			0,08	0,08
1700000005921146	04-063-030-00006-001	5000	CEBADA-SIN VARIEDAD	S	426	2,50	1,59	1,59	1,59		1,59			1,59	1,59
1700000005921151	18-167-011-00097-001	5000	CEBADA-SIN VARIEDAD	S	426	3,40	1,15	1,15	1,15		1,15			1,15	1,15
1700000005921155	18-149-011-00029-001	52079	VEZA-MARIANNA	S	426	5,40	5,52	5,52	5,52		5,52			5,52	5,52
1700000005921157	18-149-013-00229-001	5000	CEBADA-SIN VARIEDAD	S	426	3,10	0,32	0,32	0,32		0,32			0,32	0,32
1700000005921163	18-149-013-00228-001	5000	CEBADA-SIN VARIEDAD	S	426	3,50	0,58	0,58	0,58		0,58			0,58	0,58
1700000005921168	04-063-027-00040-001	5000	CEBADA-SIN VARIEDAD	R	426	1,40	0,37	0,37	0,37		0,37			0,37	0,37
1700000005921170	04-063-027-00055-001	5000	CEBADA-SIN VARIEDAD	R	426	3,80	0,42	0,42	0,42		0,42			0,42	0,42
1700000005921171	04-063-027-00056-002	5000	CEBADA-SIN VARIEDAD	R	426	4,00	0,61	0,61	0,61		0,61			0,61	0,61
1700000005921174	04-063-025-00149-001	104057	ALMENDROS-AVIJOR	S	432	6,40	0,82	0,82	0,82		0,82			0,82	0,82
1700000005921148	18-149-013-00109-001	104057	ALMENDROS-AVIJOR	S	432	6,00	4,25	4,25	4,25		4,25			4,25	4,25
1700000005921149	04-063-029-00063-001	104057	ALMENDROS-AVIJOR	S	432	14,10	0,44	0,44	0,44		0,44			0,44	0,44
1700000005921150	04-063-025-00148-001	104057	ALMENDROS-AVIJOR	S	432	11,30	0,26	0,26	0,26		0,26			0,26	0,26
1700000005921156	18-167-011-00103-001	104057	ALMENDROS-AVIJOR	S	432	2,10	0,76	0,76	0,76		0,76			0,76	0,76
1700000005921173	04-063-025-00023-001	104057	ALMENDROS-AVIJOR	S	432	8,80	0,58	0,58	0,58		0,58			0,58	0,58
-112738	18-149-013-00211-001	20000	BARBECHO TRADICIONAL-SIN VARIEDAD	S	434	8,40	0,50	0,50	0,50		0,50			0,50	0,50
-112327	04-063-025-00161-001	20000	BARBECHO TRADICIONAL-SIN VARIEDAD	S	434	7,00	0,16	0,16	0,16		0,16			0,16	0,16
-112243	18-149-013-00034-001	20000	BARBECHO TRADICIONAL-SIN VARIEDAD	S	434	6,00	3,45	3,45	3,45		3,45			3,45	3,45
1700000005921117	04-063-025-00026-001	20000	BARBECHO TRADICIONAL-SIN VARIEDAD	S	434	7,20	2,84	2,84	2,84		2,84			2,84	2,84
1700000005921120	18-149-013-00034-001	20000	BARBECHO TRADICIONAL-SIN VARIEDAD	S	434	6,00	1,77	1,77	1,77		1,77			1,77	1,77
1700000005921121	18-149-013-00211-001	20000	BARBECHO TRADICIONAL-SIN VARIEDAD	S	434	8,40	3,71	3,71	3,71		3,71			3,71	3,71
1700000005921131	04-099-036-00059-001	20000	BARBECHO TRADICIONAL-SIN VARIEDAD	S	434	8,90	0,04	0,04	0,04		0,04			0,04	0,04
1700000005921140	04-063-029-00060-001	20000	BARBECHO TRADICIONAL-SIN VARIEDAD	S	434	7,70	0,88	0,88	0,88		0,88			0,88	0,88
1700000005921142	04-063-029-00054-001	20000	BARBECHO TRADICIONAL-SIN VARIEDAD	S	434	5,30	0,32	0,32	0,32		0,32			0,32	0,32
1700000005921152	04-063-027-00075-001	20000	BARBECHO TRADICIONAL-SIN VARIEDAD	S	434	8,00	2,66	2,66	2,66		2,66			2,66	2,66
1700000005921153	04-099-036-00100-001	20000	BARBECHO TRADICIONAL-SIN VARIEDAD	R	434	1,80	0,11	0,11	0,11		0,11			0,11	0,11
1700000005921154	04-099-036-00105-001	20000	BARBECHO TRADICIONAL-SIN VARIEDAD	R	434	2,00	0,08	0,08	0,08		0,08			0,08	0,08
1700000005921158	04-063-025-00041-003	20000	BARBECHO TRADICIONAL-SIN VARIEDAD	S	434	12,20	0,30	0,30	0,30		0,30			0,30	0,30
1700000005921160	04-063-025-00036-002	20000	BARBECHO TRADICIONAL-SIN VARIEDAD	S	434	7,80	4,11	4,11	4,11		4,11			4,11	4,11
1700000005921164	04-063-030-00013-001	20000	BARBECHO TRADICIONAL-SIN VARIEDAD	S	434	5,90	1,67	1,67	1,67		1,67			1,67	1,67

**INCIDENCIAS**

**INCIDENCIA DESCRIPCIÓN**

- 4272 Verifica que las líneas de declaración de las Solicitudes Únicas no tienen solapes con la capa de Retroactividad Gráfica (ambas de la misma campaña) a nivel de expediente/línea de declaración gráfica de la solicitud.  
Ref:1700000005921123 Recinto:18-149-011-00014-00001 Cultivo: - Agregado de la referencia del recinto.:0 Zona de la referencia del recinto.:0 Superficie solapada.:0,02 Id. Incid.:95945837
- 100400 Recinto con cultivo, variedad, régimen de explotación o uso Sigpac no compatible con la operación solicitada ( Anexo IV.I Cultivos y variedades elegibles para las Intervenciones. Orden de 28 de marzo de 2023 ).  
Ref:1700000005921147 Recinto:04-063-031-00034-00001 Cultivo:104111 ALMENDROS-MAKAKO Secano Uso:TA  
Ref:1700000005921143 Recinto:18-167-011-00096-00001 Cultivo:104111 ALMENDROS-MAKAKO Secano Uso:TA  
Ref:1700000005921141 Recinto:18-167-011-00096-00002 Cultivo:104111 ALMENDROS-MAKAKO Secano Uso:TA
- 100424 Solicita recinto que no está comprometido para la operación.  
Ref:1700000005921147 Recinto:04-063-031-00034-00001 Cultivo:104111 ALMENDROS-MAKAKO Secano  
Ref:1700000005921143 Recinto:18-167-011-00096-00001 Cultivo:104111 ALMENDROS-MAKAKO Secano  
Ref:1700000005921141 Recinto:18-167-011-00096-00002 Cultivo:104111 ALMENDROS-MAKAKO Secano

(1) Superficie declarada admisible ajustada con la superficie comprometida.  
(2) Factor de penalización valorando el alcance para el tipo de compromiso.

Puede verificar la integridad de una copia de este documento mediante la lectura del código QR adjunto o mediante el acceso a la dirección <https://ws050.juntadeandalucia.es/verificarFirma> indicando el código de VERIFICACIÓN

FIRMADO POR	JUAN JOSE SOLER GARCIA	FECHA	03/07/2024	
	ROCIO GUIJARRO MILLAN			
VERIFICACIÓN	Pk2jmGCJWUB3686MPKY7GEXJCD3GC4	PÁGINA	2036/2334	





**APELLIDOS Y NOMBRE / RAZÓN SOCIAL** SANCHEZ GARCIA BELTRAN  
**NIF** \*\*\*\*3048\*  
**EXPEDIENTE** 1022641  
**ANUALIDAD DE PAGO** 1ª

**IMPORTE POR ANUALIDAD**

	2023	2024	2025	2026	2027
IMPORTE MÁXIMO SUBVENCIONABLE	6.489,57 €	6.489,57 €	6.489,57 €	6.489,57 €	6.489,57 €
IMPORTE MEDIO DE TRANSFERENCIA (€/ha)	219,99 €	219,99 €	219,99 €	219,99 €	219,99 €

**RESUMEN DE UNIDADES**

Cód	GRUPO DE PAGO	Sup. Dec. Admisible (ha)	Sup. Comprometida (ha)	Sup. ajustada compromiso (I) (ha)	% sobredec.	Sup. Propuesta (ha)	Importe Declarado	Importe Topado	Importe Propuesto	Importe tras sobredec.
429	OLIVAR	3,49		3,49	0,00	3,49	865,17	865,17	865,17	865,17
432	FRUTALES SECANO	26,16		26,01	0,00	26,01	5.624,40	5.624,40	5.624,40	5.624,40
<b>TOTAL</b>		29,65	29,50	29,50		29,50	6.489,57	6.489,57	6.489,57	6.489,57

**APLICACIÓN DE REDUCCIONES Y PENALIZACIONES**

GRUPO DE PAGO	Importe Calculado	Importe prereduc.	Criterios de subvencionabilidad y compromisos	Presentación tardía	Omisión declaración	Condicionabilidad	IMPORTES (Euros) PROPUESTO
FRUTALES SECANO	5.624,40	5.624,40	0,00	0,00	0,00	0,00	5.624,40
OLIVAR	865,17	865,17	0,00	0,00	0,00	0,00	865,17
<b>TOTAL</b>	6.489,57	6.489,57					6.489,57

**RESUMEN DE PAGOS**

	IMPORTES (Euros)			
	PROPUESTO	FEADER (Eje 2)	MAPA	CAPADR
PROPUESTO	6.489,57	5.516,13	636,62	336,82

**RECINTOS PROPUESTOS**

REF.	REFERENCIA SIGPAC	CULTIVO	DESCRIPCIÓN CULTIVO	S/R G.PAGO	PEND. MEDIA (%)	SUP. DEC. ADMISIBLE (ha)	SUP. COMPROM. (ha)	SUP. AJUSTADA COMPR. (I) (ha)	SUP. CONV. SIGPAC (ha)	SUP. CERTIF. (ha)	SUP. CAMPO (ha)	SUP. CAMPO DETER. CULT. DECLARADO (ha)	SUP. DEC. REDUCIDA (ha)	SUP. PROPUESTA (ha)
170000004493644	04-099-050-00029-002	101010	OLIVAR-PICUAL	S	429	10,20	0,56	0,56	0,56	0,56			0,56	0,56
170000004493645	04-099-030-00466-007	101010	OLIVAR-PICUAL	S	429	7,90	0,34	0,34	0,34	0,34			0,34	0,34
170000004493646	04-099-030-00466-008	101010	OLIVAR-PICUAL	S	429	3,50	1,01	1,01	1,01	1,01			1,01	1,01
170000004493647	04-099-030-00466-014	101010	OLIVAR-PICUAL	S	429	8,00	0,31	0,31	0,31	0,31			0,31	0,31
170000004493648	04-099-030-00466-017	101010	OLIVAR-PICUAL	S	429	7,60	0,19	0,19	0,19	0,19			0,19	0,19
170000004493649	04-099-030-01114-006	101010	OLIVAR-PICUAL	S	429	10,20	0,02	0,02	0,02	0,02			0,02	0,02
170000004493650	04-099-050-00029-001	101010	OLIVAR-PICUAL	S	429	14,10	1,06	1,06	1,06	1,06			1,06	1,06
170000004493651	04-099-030-00466-002	104020	ALMENDROS-GUARA	S	432	22,20	0,29	0,29	0,29	0,29			0,29	0,29
170000004493652	04-099-050-00403-002	104020	ALMENDROS-GUARA	S	432	11,00	0,63	0,63	0,63	0,63			0,63	0,63
170000004493653	04-099-050-00403-005	104020	ALMENDROS-GUARA	S	432	13,70	2,59	2,59	2,59	2,59			2,59	2,59
170000004493654	04-099-050-80017-004	104020	ALMENDROS-GUARA	S	432	14,90	0,15	0,15	0,15	0,15			0,15	0,15
170000004493655	04-099-030-01003-006	104020	ALMENDROS-GUARA	S	432	10,70	4,52	4,37	4,37	4,52			4,37	4,37
170000004493656	04-099-030-01003-007	104020	ALMENDROS-GUARA	S	432	15,40	5,51	5,51	5,51	5,51			5,51	5,51
170000004493657	04-099-050-00028-003	104020	ALMENDROS-GUARA	S	432	23,50	9,89	9,89	9,89	10,74			9,89	9,89
170000004493658	04-099-050-00029-004	104020	ALMENDROS-GUARA	S	432	13,20	2,58	2,58	2,58	2,58			2,58	2,58

**INCIDENCIAS****INCIDENCIA DESCRIPCIÓN**

4272 Verifica que las líneas de declaración de las Solicitudes Únicas no tienen solapes con la capa de Retroactividad Gráfica (ambas de la misma campaña) a nivel de expediente/línea de declaración gráfica de la solicitud.  
 Ref:170000004493655 Recinto:04-099-030-01003-00006 Cultivo: - Agregado de la referencia del recinto.:0 Zona de la referencia del recinto.:0 Superficie solapada.:0,15 Id. Incid.:95938310

(1) Superficie declarada admisible ajustada con la superficie comprometida.

(2) Factor de penalización valorando el alcance para el tipo de compromiso.

Puede verificar la integridad de una copia de este documento mediante la lectura del código QR adjunto o mediante el acceso a la dirección <https://ws050.juntadeandalucia.es/verificarFirma> indicando el código de VERIFICACIÓN

FIRMADO POR	JUAN JOSE SOLER GARCIA	FECHA	03/07/2024	
	ROCIO GUIJARRO MILLAN			
VERIFICACIÓN	Pk2jmGCJWUB3686MPKY7GEXJCD3GC4	PÁGINA	2037/2334	

**APELLIDOS Y NOMBRE / RAZÓN SOCIAL**

SANCHEZ GARCIA ENCARNACION

**NIF**

\*\*\*\*4269\*

**EXPEDIENTE**

1128097

**ANUALIDAD DE PAGO**

1ª

**IMPORTE POR ANUALIDAD**

	2023	2024	2025	2026	2027
IMPORTE MÁXIMO SUBVENCIONABLE	3.194,96 €	3.194,96 €	3.194,96 €	3.194,96 €	3.194,96 €
IMPORTE MEDIO DE TRANSFERENCIA (€/ha)	232,87 €	232,87 €	232,87 €	232,87 €	232,87 €

**RESUMEN DE UNIDADES**

Cód	GRUPO DE PAGO	Sup. Dec. Admisible (ha)	Sup. Comprometida (ha)	Sup. ajustada compromiso (1) (ha)	% sobredec.	Sup. Propuesta (ha)	Importe Declarado	Importe Topado	Importe Propuesto	Importe tras sobredec.
432	FRUTALES SECANO	12,01		12,01	0,00	12,01	2.597,04	2.597,04	2.597,04	2.597,04
433	FRUTALES REGADÍO	1,71		1,71	0,00	1,71	597,92	597,92	597,92	597,92
<b>TOTAL</b>		13,72	13,72	13,72		13,72	3.194,96	3.194,96	3.194,96	3.194,96

**APLICACIÓN DE REDUCCIONES Y PENALIZACIONES**

GRUPO DE PAGO	Importe Calculado	Importe prereduc.	Criterios de subvencionabilidad y compromisos	Presentación tardía	Omisión declaración	Condicionalidad	IMPORTE (Euros)
							PROPUESTO
FRUTALES REGADÍO	597,92	597,92	0,00	0,00	0,00	0,00	597,92
FRUTALES SECANO	2.597,04	2.597,04	0,00	0,00	0,00	0,00	2.597,04
<b>TOTAL</b>	3.194,96	3.194,96					3.194,96

**RESUMEN DE PAGOS**

PROPUESTO	IMPORTE ( Euros )			
	PROPUESTO	FEADER (Eje 2)	MAPA	CAPADR
PROPUESTO	3.194,96	2.715,71	313,43	165,82

**RECINTOS PROPUESTOS**

REF.	REFERENCIA SIGPAC	CULTIVO DESCRIPCIÓN CULTIVO	S/R	G.PAGO	PEND. MEDIA (%)	SUP. DEC. ADMISIBLE (ha)	SUP. COMPROM. (ha)	SUP. AJUSTADA COMPR.(1) (ha)	SUP. CONV. SIGPAC (ha)	SUP. CERTIF. (ha)	SUP. CAMPO (ha)	SUP. CAMPO DETER. CULT. DECLARADO (ha)	SUP. DEC. REDUCIDA (ha)	SUP. PROPUESTA (ha)
170000007091912	04-083-001-00047-001	104003 ALMENDROS-ANTOÑETA	S	432	11,10	1,60	1,60	1,60	1,60	1,60	1,60	1,60	1,60	1,60
170000007091913	04-083-003-00044-001	104020 ALMENDROS-GUARA	S	432	10,00	2,27	2,27	2,27	2,27	2,27	2,27	2,27	2,27	2,27
170000007091914	04-083-003-00045-001	104020 ALMENDROS-GUARA	S	432	11,90	2,30	2,30	2,30	2,30	2,30	2,30	2,30	2,30	2,30
170000007091915	04-083-003-00046-001	104020 ALMENDROS-GUARA	S	432	11,40	2,28	2,28	2,28	2,28	2,28	2,28	2,28	2,28	2,28
170000007091916	04-083-001-00048-001	104043 ALMENDROS-VAIRO	S	432	13,50	3,56	3,56	3,56	3,56	3,56	3,56	3,56	3,56	3,56
-1285683	04-083-003-00031-002	104111 ALMENDROS-MAKAKO	R	433	8,90	1,71	1,71	1,71	1,71	1,71	1,71	1,71	1,71	1,71

(1) Superficie declarada admisible ajustada con la superficie comprometida.

(2) Factor de penalización valorando el alcance para el tipo de compromiso.

Puede verificar la integridad de una copia de este documento mediante la lectura del código QR adjunto o mediante el acceso a la dirección <https://ws050.juntadeandalucia.es/verificarFirma> indicando el código de VERIFICACIÓN

FIRMADO POR	JUAN JOSE SOLER GARCIA	FECHA	03/07/2024	
	ROCIO GUIJARRO MILLAN			
VERIFICACIÓN	Pk2jmGCJWUB3686MPKY7GEXJCD3GC4	PÁGINA	2038/2334	



**APELLIDOS Y NOMBRE / RAZÓN SOCIAL**

SANCHEZ GARCIA JOSE

**NIF**  
\*\*\*\*5654\*

**EXPEDIENTE**  
1192289

**ANUALIDAD DE PAGO**

1ª

**IMPORTE POR ANUALIDAD**

	2023	2024	2025	2026	2027
IMPORTE MÁXIMO SUBVENCIONABLE	1.169,86 €	1.169,86 €	1.169,86 €	1.169,86 €	1.169,86 €
IMPORTE MEDIO DE TRANSFERENCIA (€/ha)	216,24 €	216,24 €	216,24 €	216,24 €	216,24 €

**RESUMEN DE UNIDADES**

Cód	GRUPO DE PAGO	Sup. Dec. Admisible (ha)	Sup. Comprometida (ha)	Sup. ajustada compromiso (1) (ha)	% sobredec.	Sup. Propuesta (ha)	Importe Declarado	Importe Topado	Importe Propuesto	Importe tras sobredec.
432	FRUTALES SECANO	5,41		5,41	0,00	5,41	1.169,86	1.169,86	1.169,86	1.169,86
<b>TOTAL</b>		5,41	5,41	5,41		5,41	1.169,86	1.169,86	1.169,86	1.169,86

**APLICACIÓN DE REDUCCIONES Y PENALIZACIONES**

GRUPO DE PAGO	Importe Calculado	Importe prereduc.	Criterios de subvencionabilidad y compromisos	Presentación tardía	Omisión declaración	Condicionalidad	IMPORTE (Euros) PROPUESTO
FRUTALES SECANO	1.169,86	1.169,86	0,00	0,00	0,00	0,00	1.169,86
<b>TOTAL</b>	1.169,86	1.169,86					1.169,86

**RESUMEN DE PAGOS**

	IMPORTE (Euros)		
	PROPUESTO	FEADER (Eje 2)	MAPA
PROPUESTO	1.169,86	994,38	114,76
			CAPADR 60,72

**RECINTOS PROPUESTOS**

REF.	REFERENCIA SIGPAC	CULTIVO DESCRIPCIÓN CULTIVO	S/R	G.PAGO	PEND. MEDIA (%)	SUP. DEC. ADMISIBLE (ha)	SUP. COMPROM. (ha)	SUP. AJUSTADA COMPROM. (1) (ha)	SUP. CONV. SIGPAC (ha)	SUP. CERTIE. (ha)	SUP. CAMPO (ha)	SUP. CAMPO DETER. CULT. DECLARADO (ha)	SUP. DEC. REDUCIDA (ha)	SUP. PROPUESTA (ha)
-991625	04-099-017-00352-002	104024 ALMENDROS-MARCONA	S	432	28,40	0,24	0,24	0,24		0,24			0,24	0,24
-991598	04-099-017-00352-002	104024 ALMENDROS-MARCONA	S	432	28,40	3,96	3,96	3,96		3,96			3,96	3,96
4596840	04-053-048-00273-004	104007 ALMENDROS-COMUNA	S	432	12,90	0,48	0,48	0,48		0,48			0,48	0,48
170000005813457	04-099-017-00245-011	104007 ALMENDROS-COMUNA	S	432	14,80	0,07	0,07	0,07		0,07			0,07	0,07
170000005813463	04-099-022-00039-001	104024 ALMENDROS-MARCONA	S	432	19,10	0,12	0,12	0,12		0,12			0,12	0,12
170000005813464	04-099-022-00038-001	104007 ALMENDROS-COMUNA	S	432	16,30	0,43	0,43	0,43		0,43			0,43	0,43
170000005813465	04-099-017-00245-009	104024 ALMENDROS-MARCONA	S	432	39,90	0,11	0,11	0,11		0,11			0,11	0,11

(1) Superficie declarada admisible ajustada con la superficie comprometida.  
(2) Factor de penalización valorando el alcance para el tipo de compromiso.

Puede verificar la integridad de una copia de este documento mediante la lectura del código QR adjunto o mediante el acceso a la dirección <https://ws050.juntadeandalucia.es/verificarFirma> indicando el código de VERIFICACIÓN

FIRMADO POR	JUAN JOSE SOLER GARCIA	FECHA	03/07/2024	
	ROCIO GUIJARRO MILLAN			
VERIFICACIÓN	Pk2jmGCJWUB3686MPKY7GEXJCD3GC4	PÁGINA	2039/2334	



<u>APELLIDOS Y NOMBRE / RAZÓN SOCIAL</u>	<u>NIF</u>	<u>EXPEDIENTE</u>	<u>ANUALIDAD DE PAGO</u>		
SANCHEZ GARCIA JOSE JUAN	****6977*	1128541	1ª		
<u>IMPORTE POR ANUALIDAD</u>					
	<b>2023</b>	<b>2024</b>	<b>2025</b>	<b>2026</b>	<b>2027</b>
IMPORTE MÁXIMO SUBVENCIONABLE	3.639,66 €	3.639,66 €	3.639,66 €	3.639,66 €	3.639,66 €
IMPORTE MEDIO DE TRANSFERENCIA (€/ha)	268,02 €	268,02 €	268,02 €	268,02 €	268,02 €

<u>RESUMEN DE UNIDADES</u>										
<u>Cód</u>	<u>GRUPO DE PAGO</u>	<u>Sup. Dec. Admisible (ha)</u>	<u>Sup. Comprometida (ha)</u>	<u>Sup. ajustada compromiso (I) (ha)</u>	<u>% sobredec.</u>	<u>Sup. Propuesta (ha)</u>	<u>Importe Declarado</u>	<u>Importe Topado</u>	<u>Importe Propuesto</u>	<u>Importe tras sobredec.</u>
432	FRUTALES SECANO	8,31		8,31	0,00	8,31	1.796,95	1.796,95	1.796,95	1.796,95
433	FRUTALES REGADÍO	5,27		5,27	0,00	5,27	1.842,71	1.842,71	1.842,71	1.842,71
<b>TOTAL</b>		13,58	13,58	13,58		13,58	3.639,66	3.639,66	3.639,66	3.639,66

<u>APLICACIÓN DE REDUCCIONES Y PENALIZACIONES</u>							<u>IMPORTE (Euros)</u>
<u>GRUPO DE PAGO</u>	<u>Importe Calculado</u>	<u>Importe prereduc.</u>	<u>Criterios de subvencionabilidad y compromisos</u>	<u>Presentación tardía</u>	<u>Omisión declaración</u>	<u>Condicionabilidad</u>	<u>PROPUESTO</u>
FRUTALES REGADÍO	1.842,71	1.842,71	0,00	0,00	3,00	0,00	1.787,43
FRUTALES SECANO	1.796,95	1.796,95	0,00	0,00	3,00	0,00	1.743,04
<b>TOTAL</b>	3.639,66	3.639,66					3.530,47

<u>RESUMEN DE PAGOS</u>					<u>IMPORTE ( Euros )</u>				
					<u>PROPUESTO</u>	<u>FEADER (Eje 2)</u>	<u>MAPA</u>	<u>CAPADR</u>	
					PROPUESTO	3.530,47	3.000,90	346,34	183,23

<u>REF.</u>	<u>REFERENCIA SIGPAC</u>	<u>CULTIVO DESCRIPCIÓN CULTIVO</u>	<u>S/R G.PAGO</u>	<u>PEND. MEDIA (%)</u>	<u>SUP. DEC. ADMISIBLE (ha)</u>	<u>SUP. COMPROM. (ha)</u>	<u>SUP. AJUSTADA COMPR.(I) (ha)</u>	<u>SUP. CONV. SIGPAC (ha)</u>	<u>SUP. CERTIF. (ha)</u>	<u>SUP. CAMPO (ha)</u>	<u>SUP. CAMPO DETER. CULT. DECLARADO (ha)</u>	<u>SUP. DEC. REDUCIDA (ha)</u>	<u>SUP. PROPUESTA (ha)</u>
-1285624	18-040-016-00149-001	104020 ALMENDROS-GUARA	S	432	4,00	0,47	0,47	0,47	0,47			0,47	0,47
-1053304	04-083-001-00229-011	104020 ALMENDROS-GUARA	S	432	27,10	0,01	0,01	0,01	0,01			0,01	0,01
-92935	18-040-016-00150-001	104043 ALMENDROS-VAIRO	S	432	2,30	1,94	1,94	1,94	1,94			1,94	1,94
1700000004798425	04-083-001-00111-002	104022 ALMENDROS-LARGUETA	S	432	15,80	1,10	1,10	1,10	1,10			1,10	1,10
1700000004798426	04-083-001-00111-001	104022 ALMENDROS-LARGUETA	S	432	9,40	1,35	1,35	1,35	1,35			1,35	1,35
1700000004798427	04-083-001-00229-003	104020 ALMENDROS-GUARA	S	432	19,60	1,26	1,26	1,26	1,26			1,26	1,26
1700000004798428	04-083-001-00238-002	104020 ALMENDROS-GUARA	S	432	14,10	1,14	1,14	1,14	1,14			1,14	1,14
1700000004798430	04-083-001-00239-002	104027 ALMENDROS-MASBOVERA	S	432	11,80	1,04	1,04	1,04	1,04			1,04	1,04
-1551424	04-083-003-00031-004	104020 ALMENDROS-GUARA	R	433	16,60	1,47	1,47	1,47	1,47			1,47	1,47
-1401830	18-040-016-00149-002	104020 ALMENDROS-GUARA	R	433	4,70	2,41	2,41	2,41	2,41			2,41	2,41
-1285587	04-083-003-00031-008	104031 ALMENDROS-PENTACEBAS CSIC	R	433	9,80	1,39	1,39	1,39	1,39			1,39	1,39

**INCIDENCIAS**

**INCIDENCIA DESCRIPCIÓN**

256 Solicitud con recintos no declarados en campaña actual con una reducción por omisión de superficie superior al 3%  
CÓDIGO PARA EL PORCENTAJE DE REDUCCIÓN POR OMISIÓN QUE CORRESPONDE A LA SOLICITUD:3

(1) Superficie declarada admisible ajustada con la superficie comprometida.  
(2) Factor de penalización valorando el alcance para el tipo de compromiso.

Puede verificar la integridad de una copia de este documento mediante la lectura del código QR adjunto o mediante el acceso a la dirección <a href="https://ws050.juntadeandalucia.es/verificarFirma">https://ws050.juntadeandalucia.es/verificarFirma</a> indicando el código de VERIFICACIÓN				
FIRMADO POR	JUAN JOSE SOLER GARCIA	FECHA	03/07/2024	
	ROCIO GUIJARRO MILLAN			
VERIFICACIÓN	Pk2jmGCJWUB3686MPKY7GEXJCD3GC4	PÁGINA	2040/2334	



**APELLIDOS Y NOMBRE / RAZÓN SOCIAL**

SANCHEZ GARCIA JUANA

**NIF**  
\*\*\*\*6335\*

**EXPEDIENTE**  
1096454

**ANUALIDAD DE PAGO**  
1ª

**IMPORTE POR ANUALIDAD**

	2023	2024	2025	2026	2027
IMPORTE MÁXIMO SUBVENCIONABLE	2.943,40 €	2.943,40 €	2.943,40 €	2.943,40 €	2.943,40 €
IMPORTE MEDIO DE TRANSFERENCIA (€/ha)	221,98 €	221,98 €	221,98 €	221,98 €	221,98 €

**RESUMEN DE UNIDADES**

Cód	GRUPO DE PAGO	Sup. Dec. Admisible (ha)	Sup. Comprometida (ha)	Sup. ajustada compromiso (1) (ha)	% sobredec.	Sup. Propuesta (ha)	Importe Declarado	Importe Topado	Importe Propuesto	Importe tras sobredec.
432	FRUTALES SECANO	12,69		12,69	0,00	12,69	2.744,09	2.744,09	2.744,09	2.744,09
433	FRUTALES REGADÍO	0,57		0,57	0,00	0,57	199,31	199,31	199,31	199,31
<b>TOTAL</b>		13,26	13,26	13,26		13,26	2.943,40	2.943,40	2.943,40	2.943,40

**APLICACIÓN DE REDUCCIONES Y PENALIZACIONES**

GRUPO DE PAGO	Importe Calculado	Importe prereduc.	Criterios de subvencionabilidad y compromisos	Presentación tardía	Omisión declaración	Condicionalidad	IMPORTE (Euros)
							PROPUESTO
FRUTALES REGADÍO	199,31	199,31	0,00	0,00	0,00	0,00	199,31
FRUTALES SECANO	2.744,09	2.744,09	0,00	0,00	0,00	0,00	2.744,09
<b>TOTAL</b>	2.943,40	2.943,40					2.943,40

**RESUMEN DE PAGOS**

PROPUESTO	IMPORTE ( Euros )			
	PROPUESTO	FEADER (Eje 2)	MAPA	CAPADR
PROPUESTO	2.943,40	2.501,89	288,75	152,76

**RECINTOS PROPUESTOS**

REF.	REFERENCIA SIGPAC	CULTIVO DESCRIPCIÓN CULTIVO	S/R G.PAGO	PEND. MEDIA (%)	SUP. DEC. ADMISIBLE (ha)	SUP. COMPROM. (ha)	SUP. AJUSTADA COMPR.(1) (ha)	SUP. CONV. SIGPAC (ha)	SUP. CERTIF. (ha)	SUP. CAMPO (ha)	SUP. CAMPO DETER. CULT. DECLARADO (ha)	SUP. DEC. REDUCIDA (ha)	SUP. PROPUESTA (ha)
-752331	04-083-001-00276-002	104020 ALMENDROS-GUARA	S 432	17,00	1,81	1,81	1,81		1,81			1,81	1,81
-752327	04-083-001-00274-002	104020 ALMENDROS-GUARA	S 432	16,70	1,71	1,71	1,71		1,71			1,71	1,71
4119281	04-083-001-00210-001	104022 ALMENDROS-LARGUETA	S 432	18,40	1,46	1,46	1,46		1,46			1,46	1,46
4142132	04-083-001-00101-001	104020 ALMENDROS-GUARA	S 432	22,20	1,65	1,65	1,65		1,65			1,65	1,65
4650784	04-083-001-00239-002	104020 ALMENDROS-GUARA	S 432	11,80	0,32	0,32	0,32		0,32			0,32	0,32
1700000005448349	04-083-001-00085-001	104020 ALMENDROS-GUARA	S 432	10,60	2,42	2,42	2,42		2,42			2,42	2,42
1700000005448352	04-008-001-00152-002	104020 ALMENDROS-GUARA	S 432	9,10	1,53	1,53	1,53		1,53			1,53	1,53
1700000005448354	04-083-001-00237-001	104020 ALMENDROS-GUARA	S 432	13,30	1,05	1,05	1,05		1,05			1,05	1,05
1700000005448355	04-083-001-00239-001	104020 ALMENDROS-GUARA	S 432	12,30	0,74	0,74	0,74		0,74			0,74	0,74
5492161	04-083-003-00031-004	104020 ALMENDROS-GUARA	R 433	16,60	0,57	0,57	0,57		0,57			0,57	0,57

(1) Superficie declarada admisible ajustada con la superficie comprometida.  
(2) Factor de penalización valorando el alcance para el tipo de compromiso.

Puede verificar la integridad de una copia de este documento mediante la lectura del código QR adjunto o mediante el acceso a la dirección <https://ws050.juntadeandalucia.es/verificarFirma> indicando el código de VERIFICACIÓN

FIRMADO POR	JUAN JOSE SOLER GARCIA	FECHA	03/07/2024	
	ROCIO GUIJARRO MILLAN			
VERIFICACIÓN	Pk2jmGCJWUB3686MPKY7GEXJCD3GC4	PÁGINA	2041/2334	



**APELLIDOS Y NOMBRE / RAZÓN SOCIAL**

SANCHEZ GARCIA LUCAS

**NIF**  
\*\*\*\*6208\*

**EXPEDIENTE**  
1013481

**ANUALIDAD DE PAGO**  
1ª

**IMPORTE POR ANUALIDAD**

	2023	2024	2025	2026	2027
IMPORTE MÁXIMO SUBVENCIONABLE	851,99 €	851,99 €	851,99 €	851,99 €	851,99 €
IMPORTE MEDIO DE TRANSFERENCIA (€/ha)	216,24 €	216,24 €	216,24 €	216,24 €	216,24 €

**RESUMEN DE UNIDADES**

Cód	GRUPO DE PAGO	Sup. Dec. Admisible (ha)	Sup. Comprometida (ha)	Sup. ajustada compromiso (1) (ha)	% sobredec.	Sup. Propuesta (ha)	Importe Declarado	Importe Topado	Importe Propuesto	Importe tras sobredec.
432	FRUTALES SECANO	3,94		3,94	0,00	3,94	851,99	851,99	851,99	851,99
<b>TOTAL</b>		3,94	3,94	3,94		3,94	851,99	851,99	851,99	851,99

**APLICACIÓN DE REDUCCIONES Y PENALIZACIONES**

GRUPO DE PAGO	Importe Calculado	Importe prereduc.	Criterios de subvencionabilidad y compromisos	Presentación tardía	Omisión declaración	Condicionalidad	IMPORTE (Euros) PROPUESTO
FRUTALES SECANO	851,99	851,99	0,00	0,00	0,00	0,00	851,99
<b>TOTAL</b>	851,99	851,99					851,99

**RESUMEN DE PAGOS**

	IMPORTE ( Euros )			
	PROPUESTO	FEADER (Eje 2)	MAPA	CAPADR
PROPUESTO	851,99	724,19	83,58	44,22

**RECINTOS PROPUESTOS**

REF.	REFERENCIA SIGPAC	CULTIVO	DESCRIPCIÓN CULTIVO	S/R	G.PAGO	PEND. MEDIA (%)	SUP. DEC. ADMISIBLE (ha)	SUP. COMPROM. (ha)	SUP. AJUSTADA COMPR.(1) (ha)	SUP. CONV. SIGPAC (ha)	SUP. CERTIE. (ha)	SUP. CAMPO (ha)	SUP. CAMPO DETER. CULT. DECLARADO (ha)	SUP. DEC. REDUCIDA (ha)	SUP. PROPUESTA (ha)
1700000004795703	04-070-026-00033-001	104022	ALMENDROS-LARGUETA	S	432	9,60	0,40	0,40	0,40		0,40			0,40	0,40
1700000004795704	04-070-026-00035-001	104022	ALMENDROS-LARGUETA	S	432	9,30	0,38	0,38	0,38		0,38			0,38	0,38
1700000004795705	04-070-026-00036-001	104022	ALMENDROS-LARGUETA	S	432	11,60	0,26	0,26	0,26		0,26			0,26	0,26
1700000004795706	04-070-027-00064-001	104022	ALMENDROS-LARGUETA	S	432	8,00	2,50	2,50	2,50		2,50			2,50	2,50
1700000004795707	04-070-027-00096-002	104024	ALMENDROS-MARCONA	S	432	9,20	0,38	0,38	0,38		0,38			0,38	0,38
1700000004795708	04-070-027-00064-004	104022	ALMENDROS-LARGUETA	S	432	7,50	0,02	0,02	0,02		0,02			0,02	0,02

(1) Superficie declarada admisible ajustada con la superficie comprometida.  
(2) Factor de penalización valorando el alcance para el tipo de compromiso.

Puede verificar la integridad de una copia de este documento mediante la lectura del código QR adjunto o mediante el acceso a la dirección <https://ws050.juntadeandalucia.es/verificarFirma> indicando el código de VERIFICACIÓN

FIRMADO POR	JUAN JOSE SOLER GARCIA	FECHA	03/07/2024	
	ROCIO GUIJARRO MILLAN			
VERIFICACIÓN	Pk2jmGCJWUB3686MPKY7GEXJCD3GC4	PÁGINA	2042/2334	



**APELLIDOS Y NOMBRE / RAZÓN SOCIAL**

SANCHEZ GARCIA MARIA CARMEN

**NIF**

\*\*\*\*6369\*

**EXPEDIENTE**

1204781

**ANUALIDAD DE PAGO**

1ª

**IMPORTES POR ANUALIDAD**

	2023	2024	2025	2026	2027
IMPORTE MÁXIMO SUBVENCIONABLE	11.537,92 €	11.537,92 €	11.537,92 €	11.537,92 €	11.537,92 €
IMPORTE MEDIO DE TRANSFERENCIA (€/ha)	236,48 €	236,48 €	236,48 €	236,48 €	236,48 €

**RESUMEN DE UNIDADES**

Cód	GRUPO DE PAGO	Sup. Dec. Admisible (ha)	Sup. Comprometida (ha)	Sup. ajustada compromiso (1) (ha)	% sobredec.	Sup. Propuesta (ha)	Importe Declarado	Importe Topado	Importe Propuesto	Importe tras sobredec.
429	OLIVAR	1,27		1,27	0,00	1,27	314,83	314,83	314,83	314,83
431	VIÑEDO	0,51		0,51	0,00	0,51	122,37	122,37	122,37	122,37
432	FRUTALES SECANO	66,56		40,00	0,00	40,00	8.649,60	8.649,60	8.649,60	8.649,60
433	FRUTALES REGADÍO	7,03		7,01	0,00	7,01	2.451,12	2.451,12	2.451,12	2.451,12
<b>TOTAL</b>		75,37	48,79	48,79		48,79	11.537,92	11.537,92	11.537,92	11.537,92

**APLICACIÓN DE REDUCCIONES Y PENALIZACIONES**

GRUPO DE PAGO	Importe Calculado	Importe prereduc.	Criterios de subvencionabilidad y compromisos			Presentación tardía	Omisión declaración	Condicionalidad	Importe PROPUESTO (Euros)
			subvencionabilidad y compromisos	Presentación tardía	Omisión declaración				
FRUTALES REGADÍO	2.451,12	2.451,12	0,00	0,00	0,00	0,00	0,00	2.451,12	
FRUTALES SECANO	8.649,60	8.649,60	0,00	0,00	0,00	0,00	0,00	8.649,60	
OLIVAR	314,83	314,83	0,00	0,00	0,00	0,00	0,00	314,83	
VIÑEDO	122,37	122,37	0,00	0,00	0,00	0,00	0,00	122,37	
<b>TOTAL</b>	11.537,92	11.537,92						11.537,92	

**RESUMEN DE PAGOS**

PROPUESTO	IMPORTE ( Euros )			
	PROPUESTO	FEADER (Eje 2)	MAPA	CAPADR
PROPUESTO	11.537,92	9.807,23	1.131,86	598,83

**RECINTOS PROPUESTOS**

REF.	REFERENCIA SIGPAC	CULTIVO	DESCRIPCIÓN CULTIVO	S/R	G.PAGO	PEND. MEDIA (%)	SUP. DEC. ADMISIBLE (ha)	SUP. COMPROM. (ha)	SUP. AJUSTADA COMPR. (1) (ha)	SUP. CONV. SIGPAC (ha)	SUP. CERTIF. (ha)	SUP. CAMPO (ha)	SUP. CAMPO DETER. CULL. DECLARADO (ha)	SUP. DEC. REDUCIDA (ha)	SUP. PROPUESTA (ha)
170000005103079	04-061-008-00005-011	101010	OLIVAR-PICUAL	R	429	4,20	0,31	0,31	0,31		0,31			0,31	0,31
170000005103080	04-061-008-00005-012	101010	OLIVAR-PICUAL	R	429	3,50	0,16	0,16	0,16		0,16			0,16	0,16
170000005103082	04-061-008-00005-025	101010	OLIVAR-PICUAL	R	429	5,20	0,19	0,19	0,19		0,19			0,19	0,19
170000005103085	04-061-008-00005-013	101010	OLIVAR-PICUAL	R	429	6,00	0,61	0,61	0,61		0,61			0,61	0,61
170000005103083	04-061-008-00005-020	102000	VIÑEDO VINIFICACIÓN-SIN VARIEDAD	R	431	6,20	0,23	0,23	0,23		0,23			0,23	0,23
170000005103086	04-061-008-00005-019	102000	VIÑEDO VINIFICACIÓN-SIN VARIEDAD	R	431	6,10	0,11	0,11	0,11		0,11			0,11	0,11
170000005103092	04-061-008-00005-035	102000	VIÑEDO VINIFICACIÓN-SIN VARIEDAD	R	431	3,60	0,17	0,17	0,17		0,17			0,17	0,17
-1552616	04-061-008-00005-021	104020	ALMENDROS-GUARA	S	432	3,30	0,11	0,07	0,07		0,07			0,07	0,07
-1007285	04-061-008-00005-008	104057	ALMENDROS-AVIJOR	S	432	7,50	2,20	2,20	2,20		2,20			2,20	2,20
-154095	04-061-008-00005-061	104020	ALMENDROS-GUARA	S	432	5,00	0,09	0,09	0,09		0,09			0,09	0,09
-154094	04-061-008-00005-059	104020	ALMENDROS-GUARA	S	432	4,80	0,08	0,08	0,08		0,08			0,08	0,08
170000005103074	04-061-008-00005-004	104020	ALMENDROS-GUARA	S	432	5,70	0,73	0,73	0,73		0,73			0,73	0,73
170000005103084	04-061-008-00005-021	104020	ALMENDROS-GUARA	S	432	3,30	0,19	0,12	0,12		0,12			0,12	0,12
170000005103091	04-061-008-00005-031	104020	ALMENDROS-GUARA	S	432	8,10	0,17	0,17	0,17		0,17			0,17	0,17
170000005103093	04-061-008-00005-001	104057	ALMENDROS-AVIJOR	S	432	3,50	9,06	9,06	9,06		9,06			9,06	9,06
170000005103095	04-061-008-00005-022	104020	ALMENDROS-GUARA	S	432	5,10	1,08	1,08	1,08		1,08			1,08	1,08
170000005103096	04-061-008-00005-008	104020	ALMENDROS-GUARA	S	432	7,50	39,18	39,18	39,18		39,20			39,18	39,18
170000005103098	04-061-008-00005-007	104020	ALMENDROS-GUARA	S	432	10,20	10,41	10,40	10,40		10,40			10,40	10,40
170000005103099	04-061-008-00005-006	104057	ALMENDROS-AVIJOR	S	432	3,90	3,26	3,25	3,25		3,25			3,25	3,25
-1007286	04-061-008-00005-062	104020	ALMENDROS-GUARA	R	433	4,80	0,04	0,04	0,04		0,04			0,04	0,04
170000005103089	04-061-008-00005-029	110021	CEREZOS-BURLAT	R	433	5,50	2,72	2,70	2,70		2,70			2,70	2,70
170000005103094	04-061-008-00005-014	104020	ALMENDROS-GUARA	R	433	3,30	4,27	4,27	4,27		4,27			4,27	4,27

(1) Superficie declarada admisible ajustada con la superficie comprometida.  
(2) Factor de penalización valorando el alcance para el tipo de compromiso.

Puede verificar la integridad de una copia de este documento mediante la lectura del código QR adjunto o mediante el acceso a la dirección <https://ws050.juntadeandalucia.es/verificarFirma> indicando el código de VERIFICACIÓN

FIRMADO POR	JUAN JOSE SOLER GARCIA	FECHA	03/07/2024	
	ROCIO GUIJARRO MILLAN			
VERIFICACIÓN	Pk2jmGCJWUB3686MPKY7GEXJCD3GC4	PÁGINA	2043/2334	



**INCIDENCIAS**

**INCIDENCIA DESCRIPCIÓN**

219 Superficie declarada sobre un mismo recinto, en un mismo expediente, mayor que la superficie total del recinto SIGPAC.  
Ref:-1552616 Recinto:04-061-008-00005-00021 Cultivo:104020 ALMENDROS-GUARA Secano Suma de superficies declaradas para este recinto por el solicitante (Áreas):30 Superficie SIGPAC total para el recinto (Áreas):29 Exceso de superficie declarada (Hectáreas):0,01  
Ref:1700000005103084 Recinto:04-061-008-00005-00021 Cultivo:104020 ALMENDROS-GUARA Secano Suma de superficies declaradas para este recinto por el solicitante (Áreas):30 Superficie SIGPAC total para el recinto (Áreas):29 Exceso de superficie declarada (Hectáreas):0,01

(1) Superficie declarada admisible ajustada con la superficie comprometida.  
(2) Factor de penalización valorando el alcance para el tipo de compromiso.

Puede verificar la integridad de una copia de este documento mediante la lectura del código QR adjunto o mediante el acceso a la dirección <https://ws050.juntadeandalucia.es/verificarFirma> indicando el código de VERIFICACIÓN

FIRMADO POR	JUAN JOSE SOLER GARCIA	FECHA	03/07/2024	
	ROCIO GUIJARRO MILLAN			
VERIFICACIÓN	Pk2jmGCJWUB3686MPKY7GEXJCD3GC4	PÁGINA	2044/2334	





**APELLIDOS Y NOMBRE / RAZÓN SOCIAL** **NIF** **EXPEDIENTE** **ANUALIDAD DE PAGO**  
 SANCHEZ GARCIA MILAGROS \*\*\*\*9880\* 1269269 1ª

**IMPORTE POR ANUALIDAD**

	2023	2024	2025	2026	2027
IMPORTE MÁXIMO SUBVENCIONABLE	744,78 €	744,78 €	744,78 €	744,78 €	744,78 €
IMPORTE MEDIO DE TRANSFERENCIA (€/ha)	349,66 €	349,66 €	349,66 €	349,66 €	349,66 €

**RESUMEN DE UNIDADES**

Cód	GRUPO DE PAGO	Sup. Dec. Admisible (ha)	Sup. Comprometida (ha)	Sup. ajustada compromiso (1) (ha)	% sobredec.	Sup. Propuesta (ha)	Importe Declarado	Importe Topado	Importe Propuesto	Importe tras sobredec.
433	FRUTALES REGADÍO	2,13		2,13	0,00	2,13	744,78	744,78	744,78	744,78
<b>TOTAL</b>		2,13	2,13	2,13		2,13	744,78	744,78	744,78	744,78

**APLICACIÓN DE REDUCCIONES Y PENALIZACIONES**

GRUPO DE PAGO	Importe Calculado	Importe prereduc.	Criterios de subvencionabilidad y compromisos	Presentación tardía	Omisión declaración	Condicionalidad	IMPORTE (Euros) PROPUESTO
FRUTALES REGADÍO	744,78	744,78	0,00	0,00	0,00	0,00	744,78
<b>TOTAL</b>	744,78	744,78					744,78

**RESUMEN DE PAGOS**

	IMPORTE (Euros)		
	PROPUESTO	FEADER (Eje 2)	MAPA
PROPUESTO	744,78	633,06	73,06
			CAPADR 38,66

**RECINTOS PROPUESTOS**

REF.	REFERENCIA SIGPAC	CULTIVO	DESCRIPCIÓN CULTIVO	S/R	G.PAGO	PEND. MEDIA (%)	SUP. DEC. ADMISIBLE (ha)	SUP. COMPROM. (ha)	SUP. AJUSTADA COMPROM. (1) (ha)	SUP. CONV. SIGPAC (ha)	SUP. CERTIE (ha)	SUP. CAMPO (ha)	SUP. CAMPO DETER. CULT. DECLARADO (ha)	SUP. DEC. REDUCIDA (ha)	SUP. PROPUESTA (ha)
170000004801144	04-083-003-00033-001	104020	ALMENDROS-GUARA	R	433	17,40	2,13	2,13	2,13		2,13			2,13	2,13

(1) Superficie declarada admisible ajustada con la superficie comprometida.  
 (2) Factor de penalización valorando el alcance para el tipo de compromiso.

Puede verificar la integridad de una copia de este documento mediante la lectura del código QR adjunto o mediante el acceso a la dirección <https://ws050.juntadeandalucia.es/verificarFirma> indicando el código de VERIFICACIÓN

FIRMADO POR	JUAN JOSE SOLER GARCIA	FECHA	03/07/2024	
	ROCIO GUIJARRO MILLAN			
VERIFICACIÓN	Pk2jmGCJWUB3686MPKY7GEXJCD3GC4	PÁGINA	2045/2334	



**APELLIDOS Y NOMBRE / RAZÓN SOCIAL**

SANCHEZ GIL CONVERSION

**NIF**  
\*\*\*\*8860\*

**EXPEDIENTE**  
1251172

**ANUALIDAD DE PAGO**  
1ª

**IMPORTE POR ANUALIDAD**

	2023	2024	2025	2026	2027
IMPORTE MÁXIMO SUBVENCIONABLE	3.589,58 €	3.589,58 €	3.589,58 €	3.589,58 €	3.589,58 €
IMPORTE MEDIO DE TRANSFERENCIA (€/ha)	216,24 €	216,24 €	216,24 €	216,24 €	216,24 €

**RESUMEN DE UNIDADES**

Cód	GRUPO DE PAGO	Sup. Dec. Admisible (ha)	Sup. Comprometida (ha)	Sup. ajustada compromiso (I) (ha)	% sobredec.	Sup. Propuesta (ha)	Importe Declarado	Importe Topado	Importe Propuesto	Importe tras sobredec.
432	FRUTALES SECANO	16,60		16,60	0,00	16,60	3.589,58	3.589,58	3.589,58	3.589,58
<b>TOTAL</b>		16,60	16,60	16,60		16,60	3.589,58	3.589,58	3.589,58	3.589,58

**APLICACIÓN DE REDUCCIONES Y PENALIZACIONES**

GRUPO DE PAGO	Importe Calculado	Importe prereduc.	Criterios de subvencionabilidad y compromisos	Presentación tardía	Omisión declaración	Condicionalidad	IMPORTE (Euros) PROPUESTO
FRUTALES SECANO	3.589,58	3.589,58	0,00	0,00	0,00	0,00	3.589,58
<b>TOTAL</b>	3.589,58	3.589,58					3.589,58

**RESUMEN DE PAGOS**

	IMPORTE (Euros)			
	PROPUESTO	FEADER (Eje 2)	MAPA	CAPADR
PROPUESTO	3.589,58	3.051,14	352,14	186,30

**RECINTOS PROPUESTOS**

REF.	REFERENCIA SIGPAC	CULTIVO DESCRIPCIÓN CULTIVO	S/R	G.PAGO	PEND. MEDIA (%)	SUP. DEC. ADMISIBLE (ha)	SUP. COMPROM. (ha)	SUP. AJUSTADA COMPROM. (I) (ha)	SUP. CONV. SIGPAC (ha)	SUP. CERTIE (ha)	SUP. CAMPO (ha)	SUP. CAMPO DETER. CULT. DECLARADO (ha)	SUP. DEC. REDUCIDA (ha)	SUP. PROPUESTA (ha)
-81499	04-089-013-00001-012	104020 ALMENDROS-GUARA	S	432	16,30	0,75	0,75	0,75		0,75			0,75	0,75
4768625	04-006-007-00053-003	104007 ALMENDROS-COMUNA	S	432	27,80	1,29	1,29	1,29		1,29			1,29	1,29
4768626	04-006-007-00053-002	104007 ALMENDROS-COMUNA	S	432	30,60	1,81	1,81	1,81		1,81			1,81	1,81
170000006717377	04-006-003-00074-001	104007 ALMENDROS-COMUNA	S	432	30,60	1,15	1,15	1,15		1,15			1,15	1,15
170000006717378	04-089-013-00144-001	104007 ALMENDROS-COMUNA	S	432	28,80	1,96	1,96	1,96		1,96			1,96	1,96
170000006717382	04-089-013-00001-006	104020 ALMENDROS-GUARA	S	432	29,70	0,13	0,13	0,13		0,13			0,13	0,13
170000006717383	04-089-015-00013-003	104007 ALMENDROS-COMUNA	S	432	27,20	2,72	2,72	2,72		2,72			2,72	2,72
170000006717385	04-006-007-00073-015	104020 ALMENDROS-GUARA	S	432	18,60	0,13	0,13	0,13		0,13			0,13	0,13
170000006717387	04-006-007-00073-009	104020 ALMENDROS-GUARA	S	432	31,80	2,75	2,75	2,75		2,75			2,75	2,75
170000006717389	04-006-007-00073-012	104020 ALMENDROS-GUARA	S	432	30,70	0,87	0,87	0,87		0,87			0,87	0,87
170000006717390	04-006-007-00064-004	104007 ALMENDROS-COMUNA	S	432	29,80	1,40	1,40	1,40		1,40			1,40	1,40
170000006717397	04-006-005-00291-001	104007 ALMENDROS-COMUNA	S	432	38,00	1,64	1,64	1,64		1,64			1,64	1,64

(1) Superficie declarada admisible ajustada con la superficie comprometida.  
(2) Factor de penalización valorando el alcance para el tipo de compromiso.

Puede verificar la integridad de una copia de este documento mediante la lectura del código QR adjunto o mediante el acceso a la dirección <https://ws050.juntadeandalucia.es/verificarFirma> indicando el código de VERIFICACIÓN

FIRMADO POR	JUAN JOSE SOLER GARCIA	FECHA	03/07/2024	
	ROCIO GUIJARRO MILLAN			
VERIFICACIÓN	Pk2jmGCJWUB3686MPKY7GEXJCD3GC4	PÁGINA	2046/2334	



**INCIDENCIAS**

**INCIDENCIA DESCRIPCIÓN**

- 100422 Recinto declarado por error para una operación de la 6503, que se ha corregido de oficio desmarcando la operación incorrecta, de acuerdo con la fecha de inscripción del recinto en la producción ecológica.  
 Ref:1700000006717377 Recinto:04-006-003-00074-00001 Cultivo:104007 ALMENDROS-COMUNA Secano  
 Ref:1700000006717397 Recinto:04-006-005-00291-00001 Cultivo:104007 ALMENDROS-COMUNA Secano  
 Ref:4768626 Recinto:04-006-007-00053-00002 Cultivo:104007 ALMENDROS-COMUNA Secano  
 Ref:4768625 Recinto:04-006-007-00053-00003 Cultivo:104007 ALMENDROS-COMUNA Secano  
 Ref:1700000006717390 Recinto:04-006-007-00064-00004 Cultivo:104007 ALMENDROS-COMUNA Secano  
 Ref:1700000006717387 Recinto:04-006-007-00073-00009 Cultivo:104020 ALMENDROS-GUARA Secano  
 Ref:1700000006717389 Recinto:04-006-007-00073-00012 Cultivo:104020 ALMENDROS-GUARA Secano  
 Ref:1700000006717385 Recinto:04-006-007-00073-00015 Cultivo:104020 ALMENDROS-GUARA Secano  
 Ref:1700000006717382 Recinto:04-089-013-00001-00006 Cultivo:104020 ALMENDROS-GUARA Secano  
 Ref:-81499 Recinto:04-089-013-00001-00012 Cultivo:104020 ALMENDROS-GUARA Secano  
 Ref:-81501 Recinto:04-089-013-00051-00005 Cultivo:104007 ALMENDROS-COMUNA Secano  
 Ref:1700000006717378 Recinto:04-089-013-00144-00001 Cultivo:104007 ALMENDROS-COMUNA Secano  
 Ref:1700000006717383 Recinto:04-089-015-00013-00003 Cultivo:104007 ALMENDROS-COMUNA Secano  
 Ref:1700000006717391 Recinto:04-089-023-00075-00001 Cultivo:104007 ALMENDROS-COMUNA Secano  
 Ref:1700000006717392 Recinto:04-089-023-00076-00001 Cultivo:104007 ALMENDROS-COMUNA Secano  
 Ref:-725308 Recinto:04-089-023-00079-00001 Cultivo:104007 ALMENDROS-COMUNA Secano
- 100424 Solicita recinto que no está comprometido para la operación.  
 Ref:-81501 Recinto:04-089-013-00051-00005 Cultivo:104007 ALMENDROS-COMUNA Secano  
 Ref:1700000006717391 Recinto:04-089-023-00075-00001 Cultivo:104007 ALMENDROS-COMUNA Secano  
 Ref:1700000006717392 Recinto:04-089-023-00076-00001 Cultivo:104007 ALMENDROS-COMUNA Secano  
 Ref:-725308 Recinto:04-089-023-00079-00001 Cultivo:104007 ALMENDROS-COMUNA Secano

(1) Superficie declarada admisible ajustada con la superficie comprometida.  
 (2) Factor de penalización valorando el alcance para el tipo de compromiso.

Puede verificar la integridad de una copia de este documento mediante la lectura del código QR adjunto o mediante el acceso a la dirección <https://ws050.juntadeandalucia.es/verificarFirma> indicando el código de VERIFICACIÓN

FIRMADO POR	JUAN JOSE SOLER GARCIA	FECHA	03/07/2024	
	ROCIO GUIJARRO MILLAN			
VERIFICACIÓN	Pk2jmGCJWUB3686MPKY7GEXJCD3GC4	PÁGINA	2047/2334	

**APELLIDOS Y NOMBRE / RAZÓN SOCIAL**

SANCHEZ GUILLEN FRANCISCO

**NIF**

\*\*\*\*5469\*

**EXPEDIENTE**

1088333

**ANUALIDAD DE PAGO**

1ª

**IMPORTE POR ANUALIDAD**

	2023	2024	2025	2026	2027
IMPORTE MÁXIMO SUBVENCIONABLE	3.381,99 €	3.381,99 €	3.381,99 €	3.381,99 €	3.381,99 €
IMPORTE MEDIO DE TRANSFERENCIA (€/ha)	216,24 €	216,24 €	216,24 €	216,24 €	216,24 €

**RESUMEN DE UNIDADES**

Cód	GRUPO DE PAGO	Sup. Dec. Admisible (ha)	Sup. Comprometida (ha)	Sup. ajustada compromiso (I) (ha)	% sobredec.	Sup. Propuesta (ha)	Importe Declarado	Importe Topado	Importe Propuesto	Importe tras sobredec.
432	FRUTALES SECANO	15,64		15,64	0,00	15,64	3.381,99	3.381,99	3.381,99	3.381,99
<b>TOTAL</b>		15,64	15,64	15,64		15,64	3.381,99	3.381,99	3.381,99	3.381,99

**APLICACIÓN DE REDUCCIONES Y PENALIZACIONES**

GRUPO DE PAGO	Importe Calculado	Importe prerreduc.	Criterios de subvencionabilidad y compromisos	Presentación tardía	Omisión declaración	Condicionalidad	IMPORTE (Euros) PROPUESTO
FRUTALES SECANO	3.381,99	3.381,99	0,00	0,00	0,00	0,00	3.381,99
<b>TOTAL</b>	3.381,99	3.381,99					3.381,99

**RESUMEN DE PAGOS**

	IMPORTE (Euros)			
	PROPUESTO	FEADER (Eje 2)	MAPA	CAPADR
PROPUESTO	3.381,99	2.874,69	331,77	175,53

**RECINTOS PROPUESTOS**

REF.	REFERENCIA SIGPAC	CULTIVO/DESCRIPCIÓN CULTIVO	S/R	G.PAGO	PEND. MEDIA (%)	SUP. DEC. ADMISIBLE (ha)	SUP. COMPROM. (ha)	SUP. AJUSTADA COMPROM. (I) (ha)	SUP. CONV. SIGPAC (ha)	SUP. CERTIE (ha)	SUP. CAMPO (ha)	SUP. CAMPO DETER. CULT. DECLARADO (ha)	SUP. DEC. REDUCIDA (ha)	SUP. PROPUESTA (ha)
170000002315016	04-006-003-00077-001	104007	S	432	27,60	0,68	0,68	0,68		0,68			0,68	0,68
170000002315017	04-006-003-00078-002	104007	S	432	31,90	0,79	0,79	0,79		0,79			0,79	0,79
170000002315018	04-006-003-00079-002	104007	S	432	27,40	1,22	1,22	1,22		1,22			1,22	1,22
170000002315019	04-006-003-00083-001	104007	S	432	34,70	0,55	0,55	0,55		0,55			0,55	0,55
170000002315020	04-006-003-00080-001	104007	S	432	10,60	0,12	0,12	0,12		0,12			0,12	0,12
170000002315021	04-006-003-00081-001	104007	S	432	4,00	0,08	0,08	0,08		0,08			0,08	0,08
170000002315022	04-006-003-00082-001	104007	S	432	29,10	0,06	0,06	0,06		0,06			0,06	0,06
170000002315023	04-006-004-00194-001	104007	S	432	18,70	0,42	0,42	0,42		0,42			0,42	0,42
170000002315024	04-006-004-00195-001	104007	S	432	24,20	0,80	0,80	0,80		0,80			0,80	0,80
170000002315025	04-006-004-00196-001	104007	S	432	27,50	0,58	0,58	0,58		0,58			0,58	0,58
170000002315026	04-006-004-00197-001	104007	S	432	26,00	0,50	0,50	0,50		0,50			0,50	0,50
170000002315027	04-006-004-00230-007	104007	S	432	37,80	0,15	0,15	0,15		0,15			0,15	0,15
170000002315028	04-006-004-00330-002	104007	S	432	34,00	0,24	0,24	0,24		0,24			0,24	0,24
170000002315029	04-006-004-00226-002	104007	S	432	31,30	0,26	0,26	0,26		0,26			0,26	0,26
170000002315031	04-006-001-00032-003	104007	S	432	9,20	0,08	0,08	0,08		0,08			0,08	0,08
170000002315032	04-006-001-00027-002	104007	S	432	20,50	3,34	3,34	3,34		3,34			3,34	3,34
170000002315033	04-006-001-00032-004	104007	S	432	30,40	1,73	1,73	1,73		1,73			1,73	1,73
170000002315034	04-006-003-00079-001	104007	S	432	45,50	0,08	0,08	0,08		0,08			0,08	0,08
170000002315035	04-006-005-00089-001	104007	S	432	22,20	0,32	0,32	0,32		0,32			0,32	0,32
170000002315036	04-006-004-00291-001	104007	S	432	20,10	0,32	0,32	0,32		0,32			0,32	0,32
170000002315037	04-006-005-00274-001	104007	S	432	26,60	3,32	3,32	3,32		3,32			3,32	3,32

**INCIDENCIAS****INCIDENCIA DESCRIPCIÓN**

- 100402 Recinto solicitado no forma parte de ningún organismo de control autorizado para la producción ecológica en Andalucía o fecha de inscripción posterior al plazo establecido ( Anexo I. Criterios de Subvencionabilidad. Orden 28 de marzo de 2023 ). Ref:4759871 Recinto:04-006-005-00124-00001 Cultivo:104007 ALMENDROS-COMUNA Secano
- 100424 Solicita recinto que no está comprometido para la operación. Ref:4759871 Recinto:04-006-005-00124-00001 Cultivo:104007 ALMENDROS-COMUNA Secano

(1) Superficie declarada admisible ajustada con la superficie comprometida.  
 (2) Factor de penalización valorando el alcance para el tipo de compromiso.

Puede verificar la integridad de una copia de este documento mediante la lectura del código QR adjunto o mediante el acceso a la dirección <https://ws050.juntadeandalucia.es/verificarFirma> indicando el código de VERIFICACIÓN

FIRMADO POR	JUAN JOSE SOLER GARCIA	FECHA	03/07/2024	
	ROCIO GUIJARRO MILLAN			
VERIFICACIÓN	Pk2jmGCJWUB3686MPKY7GEXJCD3GC4	PÁGINA	2048/2334	



**APELLIDOS Y NOMBRE / RAZÓN SOCIAL**

SANCHEZ GUIRADO JOSE ANTONIO

**NIF**

\*\*\*\*4702\*

**EXPEDIENTE**

1016482

**ANUALIDAD DE PAGO**

1ª

**IMPORTE POR ANUALIDAD**

	2023	2024	2025	2026	2027
IMPORTE MÁXIMO SUBVENCIONABLE	3.678,24 €	3.678,24 €	3.678,24 €	3.678,24 €	3.678,24 €
IMPORTE MEDIO DE TRANSFERENCIA (€/ha)	216,24 €	216,24 €	216,24 €	216,24 €	216,24 €

**RESUMEN DE UNIDADES**

Cód	GRUPO DE PAGO	Sup. Dec. Admisible (ha)	Sup. Comprometida (ha)	Sup. ajustada compromiso (I) (ha)	% sobredec.	Sup. Propuesta (ha)	Importe Declarado	Importe Topado	Importe Propuesto	Importe tras sobredec.
432	FRUTALES SECANO	17,08		17,01	0,00	17,01	3.678,24	3.678,24	3.678,24	3.678,24
<b>TOTAL</b>		17,08	17,01	17,01		17,01	3.678,24	3.678,24	3.678,24	3.678,24

**APLICACIÓN DE REDUCCIONES Y PENALIZACIONES**

GRUPO DE PAGO	Importe Calculado	Importe prereduc.	Criterios de subvencionabilidad y compromisos	Presentación tardía	Omisión declaración	Condicionalidad	IMPORTE (Euros) PROPUESTO
FRUTALES SECANO	3.678,24	3.678,24	0,00	0,00	0,00	0,00	3.678,24
<b>TOTAL</b>	3.678,24	3.678,24					3.678,24

**RESUMEN DE PAGOS**

	IMPORTE ( Euros )			
	PROPUESTO	FEADER (Eje 2)	MAPA	CAPADR
PROPUESTO	3.678,24	3.126,50	360,84	190,90

**RECINTOS PROPUESTOS**

REF.	REFERENCIA SIGPAC	CULTIVO DESCRIPCIÓN CULTIVO	S/R	G.PAGO	PEND. MEDIA (%)	SUP. DEC. ADMISIBLE (ha)	SUP. COMPROM. (ha)	SUP. AJUSTADA COMPROM. (I) (ha)	SUP. CONV. SIGPAC (ha)	SUP. CERTIE (ha)	SUP. CAMPO (ha)	SUP. CAMPO DETER. CULT. DECLARADO (ha)	SUP. DEC. REDUCIDA (ha)	SUP. PROPUESTA (ha)
-1511571	04-099-046-00295-001	104024	S	432	39,70	0,11	0,11	0,11		0,11			0,11	0,11
-1511541	04-099-046-00053-001	104024	S	432	24,10	2,28	2,28	2,28		2,28			2,28	2,28
-1511512	04-099-046-00048-001	104024	S	432	23,30	2,45	2,45	2,45		2,45			2,45	2,45
-1511491	04-099-046-00293-001	104024	S	432	23,20	3,04	3,04	3,04		3,04			3,04	3,04
-725743	04-099-046-00341-004	104020	S	432	26,50	2,09	2,02	2,02		2,02			2,02	2,02
1700000003012484	04-099-046-00048-001	104024	S	432	23,30	0,93	0,93	0,93		0,93			0,93	0,93
1700000003012485	04-099-046-00293-001	104024	S	432	23,20	0,24	0,24	0,24		0,24			0,24	0,24
1700000003012486	04-099-046-00312-002	104024	S	432	27,10	2,22	2,22	2,22		2,22			2,22	2,22
1700000003012487	04-099-046-00053-001	104024	S	432	24,10	0,89	0,89	0,89		0,89			0,89	0,89
1700000003012488	04-099-046-00295-001	104024	S	432	39,70	0,47	0,47	0,47		0,47			0,47	0,47
1700000003012489	04-099-046-00313-004	104024	S	432	36,50	2,36	2,36	2,36		2,36			2,36	2,36

(1) Superficie declarada admisible ajustada con la superficie comprometida.  
 (2) Factor de penalización valorando el alcance para el tipo de compromiso.

Puede verificar la integridad de una copia de este documento mediante la lectura del código QR adjunto o mediante el acceso a la dirección <https://ws050.juntadeandalucia.es/verificarFirma> indicando el código de VERIFICACIÓN

FIRMADO POR	JUAN JOSE SOLER GARCIA	FECHA	03/07/2024	
	ROCIO GUIJARRO MILLAN			
VERIFICACIÓN	Pk2jmGCJWUB3686MPKY7GEXJCD3GC4	PÁGINA	2049/2334	

**APELLIDOS Y NOMBRE / RAZÓN SOCIAL**

SANCHEZ HARO MARIA DOLORES

**NIF**

\*\*\*2967\*

**EXPEDIENTE**

1255911

**ANUALIDAD DE PAGO**

1ª

**IMPORTE POR ANUALIDAD**

	2023	2024	2025	2026	2027
IMPORTE MÁXIMO SUBVENCIONABLE	661,69 €	661,69 €	661,69 €	661,69 €	661,69 €
IMPORTE MEDIO DE TRANSFERENCIA (€/ha)	216,24 €	216,24 €	216,24 €	216,24 €	216,24 €

**RESUMEN DE UNIDADES**

Cód	GRUPO DE PAGO	Sup. Dec. Admisible (ha)	Sup. Comprometida (ha)	Sup. ajustada compromiso (1) (ha)	% sobredec.	Sup. Propuesta (ha)	Importe Declarado	Importe Topado	Importe Propuesto	Importe tras sobredec.
432	FRUTALES SECANO	3,79		3,06	0,00	3,06	661,69	661,69	661,69	661,69
<b>TOTAL</b>		3,79	3,06	3,06		3,06	661,69	661,69	661,69	661,69

**APLICACIÓN DE REDUCCIONES Y PENALIZACIONES**

GRUPO DE PAGO	Importe Calculado	Importe prerreduc.	Criterios de subvencionabilidad y compromisos	Presentación tardía	Omisión declaración	Condicionabilidad	IMPORTE (Euros) PROPUESTO
FRUTALES SECANO	661,69	661,69	0,00	0,00	0,00	0,00	661,69
<b>TOTAL</b>	661,69	661,69					661,69

**RESUMEN DE PAGOS**

	IMPORTE ( Euros )			
	PROPUESTO	FEADER (Eje 2)	MAPA	CAPADR
PROPUESTO	661,69	562,44	64,91	34,34

**RECINTOS PROPUESTOS**

REF.	REFERENCIA SIGPAC	CULTIVO	DESCRIPCIÓN CULTIVO	S/R	G.PAGO	PEND. MEDIA (%)	SUP. DEC. ADMISIBLE (ha)	SUP. COMPROM. (ha)	SUP. AJUSTADA COMPROM. (1) (ha)	SUP. CONV. SIGPAC (ha)	SUP. CERTIE. (ha)	SUP. CAMPO (ha)	SUP. CAMPO DETER. CULT. DECLARADO (ha)	SUP. DEC. REDUCIDA (ha)	SUP. PROPUESTA (ha)
5120981	04-086-010-00128-002	104007	ALMENDROS-COMUNA	S	432	16,80	0,23	0,23	0,23		0,23			0,23	0,23
5120982	04-086-010-00133-001	104007	ALMENDROS-COMUNA	S	432	7,30	1,05	1,05	1,05		1,05			1,05	1,05
5120985	04-086-011-00024-013	104007	ALMENDROS-COMUNA	S	432	6,20	0,57	0,57	0,57		0,57			0,57	0,57
5120993	04-086-055-00012-001	104007	ALMENDROS-COMUNA	S	432	6,30	1,94	1,21	1,21		1,21			1,21	1,21

**INCIDENCIAS****INCIDENCIA DESCRIPCIÓN**

- 100421 Recinto declarado por error para una operación de la 6503, que se ha corregido de oficio marcando la operación correcta, de acuerdo con la fecha de inscripción del recinto en la producción ecológica.  
 Ref:5120981 Recinto:04-086-010-00128-00002 Cultivo:104007 ALMENDROS-COMUNA Secano  
 Ref:5120982 Recinto:04-086-010-00133-00001 Cultivo:104007 ALMENDROS-COMUNA Secano  
 Ref:5120985 Recinto:04-086-011-00024-00013 Cultivo:104007 ALMENDROS-COMUNA Secano  
 Ref:5120993 Recinto:04-086-055-00012-00001 Cultivo:104007 ALMENDROS-COMUNA Secano

(1) Superficie declarada admisible ajustada con la superficie comprometida.  
(2) Factor de penalización valorando el alcance para el tipo de compromiso.

Puede verificar la integridad de una copia de este documento mediante la lectura del código QR adjunto o mediante el acceso a la dirección <https://ws050.juntadeandalucia.es/verificarFirma> indicando el código de VERIFICACIÓN

FIRMADO POR	JUAN JOSE SOLER GARCIA	FECHA	03/07/2024	
	ROCIO GUIJARRO MILLAN			
VERIFICACIÓN	Pk2jmGCJWUB3686MPKY7GEXJCD3GC4	PÁGINA	2050/2334	



**APELLIDOS Y NOMBRE / RAZÓN SOCIAL**

SANCHEZ JIMENEZ FRANCISCO JOSE

**NIF**

\*\*\*\*5886\*

**EXPEDIENTE**

1261591

**ANUALIDAD DE PAGO**

1ª

**IMPORTE POR ANUALIDAD**

	2023	2024	2025	2026	2027
IMPORTE MÁXIMO SUBVENCIONABLE	253,00 €	253,00 €	253,00 €	253,00 €	253,00 €
IMPORTE MEDIO DE TRANSFERENCIA (€/ha)	253,00 €	253,00 €	253,00 €	253,00 €	253,00 €

**RESUMEN DE UNIDADES**

Cód	GRUPO DE PAGO	Sup. Dec. Admisible (ha)	Sup. Comprometida (ha)	Sup. ajustada compromiso (1) (ha)	% sobredec.	Sup. Propuesta (ha)	Importe Declarado	Importe Topado	Importe Propuesto	Importe tras sobredec.
430	HORTÍCOLAS	1,09		1,00	0,00	1,00	253,00	253,00	253,00	253,00
<b>TOTAL</b>		1,09	1,00	1,00		1,00	253,00	253,00	253,00	253,00

**APLICACIÓN DE REDUCCIONES Y PENALIZACIONES**

GRUPO DE PAGO	Importe Calculado	Importe prereduc.	Criterios de subvencionabilidad y compromisos	Presentación tardía	Omisión declaración	Condicionality	IMPORTE (Euros) PROPUESTO
HORTÍCOLAS	253,00	253,00	0,00	0,00	0,00	0,00	253,00
<b>TOTAL</b>	253,00	253,00					253,00

**RESUMEN DE PAGOS**

	IMPORTE (Euros)		
	PROPUESTO	FEADER (Eje 2)	MAPA
PROPUESTO	253,00	215,05	24,82
			CAPADR 13,13

**RECINTOS PROPUESTOS**

REF.	REFERENCIA SIGPAC	CULTIVO	DESCRIPCIÓN CULTIVO	S/R	G.PAGO	PEND. MEDIA (%)	SUP. DEC. ADMISIBLE (ha)	SUP. COMPROM. (ha)	SUP. AJUSTADA COMPROM. (1) (ha)	SUP. CONV. SIGPAC (ha)	SUP. CERTIE. (ha)	SUP. CAMPO (ha)	SUP. CAMPO DETER. CULT. DECLARADO (ha)	SUP. DEC. REDUCIDA (ha)	SUP. PROPUESTA (ha)
5283014	04-066-042-00037-004	165000	PEPINO-SIN VARIEDAD	R	430	2,90	1,09	1,00	1,00		1,00			1,00	1,00

(1) Superficie declarada admisible ajustada con la superficie comprometida.  
 (2) Factor de penalización valorando el alcance para el tipo de compromiso.

Puede verificar la integridad de una copia de este documento mediante la lectura del código QR adjunto o mediante el acceso a la dirección <a href="https://ws050.juntadeandalucia.es/verificarFirma">https://ws050.juntadeandalucia.es/verificarFirma</a> indicando el código de VERIFICACIÓN					
FIRMADO POR	JUAN JOSE SOLER GARCIA		FECHA		03/07/2024
	ROCIO GUIJARRO MILLAN				
VERIFICACIÓN	Pk2jmGCJWUB3686MPKY7GEXJCD3GC4		PÁGINA		2051/2334



**APELLIDOS Y NOMBRE / RAZÓN SOCIAL**

SANCHEZ LOPEZ DOMINGO

**NIF**  
\*\*\*\*9545\*

**EXPEDIENTE**  
1057154

**ANUALIDAD DE PAGO**  
1ª

**IMPORTE POR ANUALIDAD**

	2023	2024	2025	2026	2027
IMPORTE MÁXIMO SUBVENCIONABLE	7.151,78 €	7.151,78 €	7.151,78 €	7.151,78 €	7.151,78 €
IMPORTE MEDIO DE TRANSFERENCIA (€/ha)	124,62 €	124,62 €	124,62 €	124,62 €	124,62 €

**RESUMEN DE UNIDADES**

Cód	GRUPO DE PAGO	Sup. Dec. Admisible (ha)	Sup. Comprometida (ha)	Sup. ajustada compromiso (1) (ha)	% sobredec.	Sup. Propuesta (ha)	Importe Declarado	Importe Topado	Importe Propuesto	Importe tras sobredec.
426	HERBÁCEOS	21,40		20,91	0,00	20,91	3.160,96	3.160,96	3.160,96	3.160,96
432	FRUTALES SECANO	17,55		17,55	0,00	17,55	3.795,01	3.795,01	3.795,01	3.795,01
433	FRUTALES REGADÍO	0,56		0,56	0,00	0,56	195,81	195,81	195,81	195,81
434	HERBÁCEOS NO ELEGIBLES	18,37		18,37	0,00	18,37	0,00	0,00	0,00	0,00
<b>TOTAL</b>		57,88	57,39	57,39		57,39	7.151,78	7.151,78	7.151,78	7.151,78

**APLICACIÓN DE REDUCCIONES Y PENALIZACIONES**

GRUPO DE PAGO	Importe Calculado	Importe prereduc.	Criterios de subvencionabilidad y compromisos	Presentación tardía	Omisión declaración	Condicionalidad	IMPORTE (Euros)
							PROPUESTO
FRUTALES REGADÍO	195,81	195,81	0,00	0,00	0,00	0,00	195,81
FRUTALES SECANO	3.795,01	3.795,01	0,00	0,00	0,00	0,00	3.795,01
HERBÁCEOS	3.160,96	3.160,96	0,00	0,00	0,00	0,00	3.160,96
HERBÁCEOS NO ELEGIBLES	0,00	0,00	0,00	0,00	0,00	0,00	0,00
<b>TOTAL</b>	7.151,78	7.151,78					7.151,78

**RESUMEN DE PAGOS**

PROPUESTO	IMPORTE ( Euros )			
	PROPUESTO	FEADER (Eje 2)	MAPA	CAPADR
	7.151,78	6.079,02	701,59	371,17

(1) Superficie declarada admisible ajustada con la superficie comprometida.  
(2) Factor de penalización valorando el alcance para el tipo de compromiso.

Puede verificar la integridad de una copia de este documento mediante la lectura del código QR adjunto o mediante el acceso a la dirección <https://ws050.juntadeandalucia.es/verificarFirma> indicando el código de VERIFICACIÓN

FIRMADO POR	JUAN JOSE SOLER GARCIA	FECHA	03/07/2024	
	ROCIO GUIJARRO MILLAN			
VERIFICACIÓN	Pk2jmGCJWUB3686MPKY7GEXJCD3GC4	PÁGINA	2052/2334	





**RECINTOS PROPUESTOS**

REF.	REFERENCIA SIGPAC	CULTIVO DESCRIPCIÓN CULTIVO	S/R	G/PAGO	PEND. MEDIA (%)	SUP. DEC. ADMISIBLE (ha)	SUP. COMPROM. (ha)	SUP. AJUSTADA COMPR.(1) (ha)	SUP. CONV. SIGPAC (ha)	SUP. CERTIF. (ha)	SUP. CAMPO (ha)	SUP. CAMPO DETER. CULT. DECLARADO (ha)	SUP. DEC. REDUCIDA (ha)	SUP. PROPUESTA (ha)
-719357	04-098-084-00127-003	8000 AVENA-SIN VARIEDAD	S	426	21,30	0,09	0,09	0,09		0,09			0,09	0,09
-719356	04-098-036-06000-037	5000 CEBADA-SIN VARIEDAD	S	426	11,10	0,02	0,02	0,02		0,02			0,02	0,02
-719353	04-098-036-06000-014	5000 CEBADA-SIN VARIEDAD	S	426	3,60	0,03	0,03	0,03		0,03			0,03	0,03
-719350	04-098-036-06000-012	5000 CEBADA-SIN VARIEDAD	S	426	8,20	0,16	0,16	0,16		0,16			0,16	0,16
-719349	04-098-036-06000-012	5000 CEBADA-SIN VARIEDAD	S	426	8,20	0,11	0,11	0,11		0,11			0,11	0,11
-719348	04-098-036-00261-012	5000 CEBADA-SIN VARIEDAD	S	426	17,10	0,66	0,66	0,66		0,66			0,66	0,66
-719346	04-098-036-00252-005	5000 CEBADA-SIN VARIEDAD	R	426	11,60	0,01	0,01	0,01		0,01			0,01	0,01
-719345	04-098-036-00252-004	5000 CEBADA-SIN VARIEDAD	R	426	5,50	0,02	0,02	0,02		0,02			0,02	0,02
-719344	04-098-036-00252-001	5000 CEBADA-SIN VARIEDAD	R	426	21,20	0,21	0,21	0,21		0,21			0,21	0,21
-719343	04-098-036-00233-005	5000 CEBADA-SIN VARIEDAD	R	426	4,00	0,03	0,03	0,03		0,03			0,03	0,03
5083076	04-098-083-00059-001	53000 YEROS-SIN VARIEDAD	S	426	12,20	2,70	2,70	2,70		2,70			2,70	2,70
5083077	04-098-083-00067-003	5000 CEBADA-SIN VARIEDAD	S	426	11,30	0,94	0,94	0,94		0,94			0,94	0,94
5491488	04-098-083-00065-001	53000 YEROS-SIN VARIEDAD	S	426	26,40	0,57	0,57	0,57		0,57			0,57	0,57
6913222	04-098-036-00012-001	8000 AVENA-SIN VARIEDAD	S	426	18,40	1,52	1,03	1,03		1,03			1,03	1,03
170000006514552	04-098-036-00037-011	5000 CEBADA-SIN VARIEDAD	S	426	7,30	0,26	0,26	0,26		0,26			0,26	0,26
170000006514557	04-098-084-00072-006	8000 AVENA-SIN VARIEDAD	S	426	16,90	2,60	2,60	2,60		2,60			2,60	2,60
170000006514558	04-098-084-00127-001	8000 AVENA-SIN VARIEDAD	S	426	25,10	0,06	0,06	0,06		0,06			0,06	0,06
170000006514560	04-098-034-00003-003	53000 YEROS-SIN VARIEDAD	S	426	10,80	1,17	1,17	1,17		1,17			1,17	1,17
170000006514563	04-098-036-00012-002	8000 AVENA-SIN VARIEDAD	S	426	19,30	0,12	0,12	0,12		0,12			0,12	0,12
170000006514571	04-098-084-00114-002	5000 CEBADA-SIN VARIEDAD	S	426	20,30	2,50	2,50	2,50		2,50			2,50	2,50
170000006514572	04-098-036-00017-001	8000 AVENA-SIN VARIEDAD	S	426	24,50	0,16	0,16	0,16		0,16			0,16	0,16
170000006514574	04-098-036-00017-002	8000 AVENA-SIN VARIEDAD	S	426	17,60	3,75	3,75	3,75		3,75			3,75	3,75
170000006514576	04-098-036-00236-003	5000 CEBADA-SIN VARIEDAD	R	426	8,80	0,08	0,08	0,08		0,08			0,08	0,08
170000006514594	04-098-036-00236-001	5000 CEBADA-SIN VARIEDAD	R	426	10,00	0,13	0,13	0,13		0,13			0,13	0,13
170000006514598	04-098-036-00037-010	5000 CEBADA-SIN VARIEDAD	S	426	2,40	0,41	0,41	0,41		0,41			0,41	0,41
170000006514600	04-098-036-00037-004	5000 CEBADA-SIN VARIEDAD	S	426	12,10	2,49	2,49	2,49		2,49			2,49	2,49
170000006514601	04-098-036-00233-001	5000 CEBADA-SIN VARIEDAD	R	426	12,20	0,60	0,60	0,60		0,60			0,60	0,60
-719354	04-098-036-06000-035	104024 ALMENDROS-MARCONA	S	432	10,60	0,05	0,05	0,05		0,05			0,05	0,05
-719352	04-098-036-06000-013	104024 ALMENDROS-MARCONA	S	432	12,40	0,23	0,23	0,23		0,23			0,23	0,23
-719351	04-098-036-06000-013	104024 ALMENDROS-MARCONA	S	432	12,40	0,23	0,23	0,23		0,23			0,23	0,23
-719347	04-098-036-00261-005	104024 ALMENDROS-MARCONA	S	432	14,50	0,95	0,95	0,95		0,95			0,95	0,95
4103056	04-098-084-00071-007	104022 ALMENDROS-LARGUETA	S	432	25,20	0,54	0,54	0,54		0,54			0,54	0,54
4640373	04-098-084-00114-003	104022 ALMENDROS-LARGUETA	S	432	9,10	0,62	0,62	0,62		0,62			0,62	0,62
170000006514596	04-098-084-00114-001	104007 ALMENDROS-COMUNA	S	432	7,70	0,94	0,94	0,94		0,94			0,94	0,94
170000006514602	04-063-011-00009-001	104024 ALMENDROS-MARCONA	S	432	12,40	0,94	0,94	0,94		0,94			0,94	0,94
170000006514603	04-098-034-00003-002	104024 ALMENDROS-MARCONA	S	432	10,80	0,80	0,80	0,80		0,80			0,80	0,80
170000006514605	04-098-036-00037-006	104024 ALMENDROS-MARCONA	S	432	17,00	0,19	0,19	0,19		0,19			0,19	0,19
170000006514606	04-098-084-00078-005	104024 ALMENDROS-MARCONA	S	432	11,80	0,01	0,01	0,01		0,01			0,01	0,01
170000006514607	04-098-036-00122-001	104014 ALMENDROS-FERRAGNES	S	432	13,60	0,11	0,11	0,11		0,11			0,11	0,11
170000006514608	04-098-036-00133-002	104014 ALMENDROS-FERRAGNES	S	432	4,10	0,12	0,12	0,12		0,12			0,12	0,12
170000006514609	04-098-084-00078-009	104022 ALMENDROS-LARGUETA	S	432	9,90	0,41	0,41	0,41		0,41			0,41	0,41
170000006514610	04-098-035-00042-002	104007 ALMENDROS-COMUNA	S	432	19,70	0,15	0,15	0,15		0,15			0,15	0,15
170000006514611	04-098-084-00078-010	104024 ALMENDROS-MARCONA	S	432	9,80	0,59	0,59	0,59		0,59			0,59	0,59
170000006514612	04-098-036-00010-001	104024 ALMENDROS-MARCONA	S	432	26,20	0,10	0,10	0,10		0,10			0,10	0,10
170000006514613	04-098-084-00078-006	104024 ALMENDROS-MARCONA	S	432	9,00	0,05	0,05	0,05		0,05			0,05	0,05
170000006514614	04-098-084-00078-003	104024 ALMENDROS-MARCONA	S	432	7,30	0,06	0,06	0,06		0,06			0,06	0,06
170000006514615	04-098-084-00078-004	104024 ALMENDROS-MARCONA	S	432	8,10	0,20	0,20	0,20		0,20			0,20	0,20
170000006514616	04-098-083-00065-002	104024 ALMENDROS-MARCONA	S	432	13,10	0,73	0,73	0,73		0,73			0,73	0,73
170000006514618	04-098-036-00009-001	104024 ALMENDROS-MARCONA	S	432	30,20	0,13	0,13	0,13		0,13			0,13	0,13
170000006514619	04-098-084-00071-002	104022 ALMENDROS-LARGUETA	S	432	19,50	2,92	2,92	2,92		2,92			2,92	2,92
170000006514620	04-098-083-00058-001	104007 ALMENDROS-COMUNA	S	432	17,60	1,48	1,48	1,48		1,48			1,48	1,48
170000006514621	04-098-083-00057-001	104007 ALMENDROS-COMUNA	S	432	19,50	1,89	1,89	1,89		1,89			1,89	1,89
170000006514622	04-098-036-00037-002	104024 ALMENDROS-MARCONA	S	432	12,50	2,49	2,49	2,49		2,49			2,49	2,49
170000006514623	04-098-036-00037-013	104007 ALMENDROS-COMUNA	S	432	10,80	0,09	0,09	0,09		0,09			0,09	0,09
170000006514624	04-098-036-00128-001	104014 ALMENDROS-FERRAGNES	S	432	3,80	0,07	0,07	0,07		0,07			0,07	0,07
170000006514625	04-098-036-00008-001	104024 ALMENDROS-MARCONA	S	432	27,70	0,46	0,46	0,46		0,46			0,46	0,46
170000006514566	04-098-036-00242-002	104007 ALMENDROS-COMUNA	R	433	24,00	0,45	0,45	0,45		0,45			0,45	0,45
170000006514617	04-098-036-00098-001	104024 ALMENDROS-MARCONA	R	433	6,00	0,11	0,11	0,11		0,11			0,11	0,11
-1284330	04-098-084-00079-001	20000 BARBECHO TRADICIONAL-SIN VARIEDAD	S	434	9,90	0,98	0,98	0,98		1,02			0,98	0,98
4640492	04-098-084-00079-025	20000 BARBECHO TRADICIONAL-SIN VARIEDAD	S	434	14,20	0,08	0,08	0,08		0,08			0,08	0,08
5083078	04-098-084-00078-001	20000 BARBECHO TRADICIONAL-SIN VARIEDAD	S	434	6,80	0,40	0,40	0,40		0,40			0,40	0,40
5083079	04-098-084-00078-007	20000 BARBECHO TRADICIONAL-SIN VARIEDAD	S	434	5,40	1,02	1,02	1,02		1,02			1,02	1,02
5091942	04-098-084-00078-011	20000 BARBECHO TRADICIONAL-SIN VARIEDAD	S	434	5,40	0,21	0,21	0,21		0,21			0,21	0,21
5091943	04-098-084-00079-001	20000 BARBECHO TRADICIONAL-SIN VARIEDAD	S	434	9,90	11,84	11,84	11,84		12,35			11,84	11,84
5100383	04-098-084-00079-019	20000 BARBECHO TRADICIONAL-SIN VARIEDAD	S	434	21,80	1,91	1,91	1,91		1,91			1,91	1,91
5100384	04-098-084-00079-020	20000 BARBECHO TRADICIONAL-SIN VARIEDAD	S	434	23,00	0,43	0,43	0,43		0,43			0,43	0,43
5100386	04-098-084-00079-022	20000 BARBECHO TRADICIONAL-SIN VARIEDAD	S	434	25,00	0,19	0,19	0,19		0,19			0,19	0,19
5100388	04-098-084-00079-023	20000 BARBECHO TRADICIONAL-SIN VARIEDAD	S	434	22,70	1,31	1,31	1,31		1,31			1,31	1,31

(1) Superficie declarada admisible ajustada con la superficie comprometida.  
(2) Factor de penalización valorando el alcance para el tipo de compromiso.

<p>Puede verificar la integridad de una copia de este documento mediante la lectura del código QR adjunto o mediante el acceso a la dirección <a href="https://ws050.juntadeandalucia.es/verificarFirma">https://ws050.juntadeandalucia.es/verificarFirma</a> indicando el código de VERIFICACIÓN</p>					
FIRMADO POR	<p>JUAN JOSE SOLER GARCIA</p> <p>ROCIO GUIJARRO MILLAN</p>		FECHA		<p>03/07/2024</p>
VERIFICACIÓN	<p>Pk2jmGCJWUB3686MPKY7GEXJCD3GC4</p>		PÁGINA		<p>2053/2334</p>



**INCIDENCIAS**

**INCIDENCIA DESCRIPCIÓN**

- 100400 Recinto con cultivo, variedad, régimen de explotación o uso Siggac no compatible con la operación solicitada ( Anexo IV.I Cultivos y variedades elegibles para las Intervenciones. Orden de 28 de marzo de 2023 ).  
Ref:1700000006514550 Recinto:04-098-036-00037-00009 Cultivo:104007 ALMENDROS-COMUNA Secano Uso:FY
- 100402 Recinto solicitado no forma parte de ningún organismo de control autorizado para la producción ecológica en Andalucía o fecha de inscripción posterior al plazo establecido ( Anexo I. Criterios de Subvencionabilidad. Orden 28 de marzo de 2023 ).  
Ref:1700000006514573 Recinto:04-098-036-00026-00001 Cultivo:62000 PASTOS PERMANENTES DE 5 O MAS AÑOS-SIN VARIEDAD Secano
- 100407 Explotación solicitada no forma parte de ningún organismo de control autorizado para la producción ecológica en Andalucía o fecha de inscripción posterior al plazo establecido ( Anexo I. Criterios de Subvencionabilidad. Orden 28 de marzo de 2023 ).  
Explotación:ES040980001093 Especie:CAPRINA  
Explotación:ES040980001093 Especie:OVINA
- 100410 Recinto no admisible por pertenecer a una explotación ganadera No admisible ( Artículo 10 de la Orden de 28 de marzo de 2023 ).  
Ref:1700000006514573 Recinto:04-098-036-00026-00001 Cultivo:62000 PASTOS PERMANENTES DE 5 O MAS AÑOS-SIN VARIEDAD Secano Explotación:ES040980001093
- 100420 Expediente que declara recintos pertenecientes al grupo de pago de Pastos que no tiene explotaciones ganaderas válidas para la Operación.
- 100424 Solicita recinto que no está comprometido para la operación.  
Ref:1700000006514573 Recinto:04-098-036-00026-00001 Cultivo:62000 PASTOS PERMANENTES DE 5 O MAS AÑOS-SIN VARIEDAD Secano  
Ref:1700000006514550 Recinto:04-098-036-00037-00009 Cultivo:104007 ALMENDROS-COMUNA Secano

(1) Superficie declarada admisible ajustada con la superficie comprometida.  
(2) Factor de penalización valorando el alcance para el tipo de compromiso.

Puede verificar la integridad de una copia de este documento mediante la lectura del código QR adjunto o mediante el acceso a la dirección <https://ws050.juntadeandalucia.es/verificarFirma> indicando el código de VERIFICACIÓN

FIRMADO POR	JUAN JOSE SOLER GARCIA	FECHA	03/07/2024	
	ROCIO GUIJARRO MILLAN			
VERIFICACIÓN	Pk2jmGCJWUB3686MPKY7GEXJCD3GC4	PÁGINA	2054/2334	



<b><u>APELLIDOS Y NOMBRE / RAZÓN SOCIAL</u></b>	<b><u>NIF</u></b>	<b><u>EXPEDIENTE</u></b>	<b><u>ANUALIDAD DE PAGO</u></b>
SANCHEZ LOPEZ FRANCISCO	***9660*	1285164	

**RESUMEN DE PAGOS**

	<b><u>IMPORTE (Euros)</u></b>			
	<b><u>PROPUESTO</u></b>	<b><u>FEADER (Eje 2)</u></b>	<b><u>MAPA</u></b>	<b><u>CAPADR</u></b>
PROPUESTO	0,00	0,00	0,00	0,00

**INCIDENCIAS**

**INCIDENCIA DESCRIPCIÓN**

3790	Recinto declarado inactivo Ref:6997520 Recinto:04-104-011-00019-00001 Cultivo: -
100424	Solicita recinto que no está comprometido para la operación. Ref:6997520 Recinto:04-104-011-00019-00001 Cultivo:152000 PIMIENTO-SIN VARIEDAD Regadío
101008	Expediente sin compromisos vigentes. Operación:6503.2

(1) Superficie declarada admisible ajustada con la superficie comprometida.  
(2) Factor de penalización valorando el alcance para el tipo de compromiso.

Puede verificar la integridad de una copia de este documento mediante la lectura del código QR adjunto o mediante el acceso a la dirección <a href="https://ws050.juntadeandalucia.es/verificarFirma">https://ws050.juntadeandalucia.es/verificarFirma</a> indicando el código de VERIFICACIÓN				
FIRMADO POR	JUAN JOSE SOLER GARCIA	FECHA	03/07/2024	
	ROCIO GUIJARRO MILLAN			
VERIFICACIÓN	Pk2jmGCJWUB3686MPKY7GEXJCD3GC4	PÁGINA	2055/2334	



**APELLIDOS Y NOMBRE / RAZÓN SOCIAL**

SANCHEZ LOPEZ ISABEL MARIA

**NIF**  
\*\*\*6472\*

**EXPEDIENTE**  
1126739

**ANUALIDAD DE PAGO**

1ª

**IMPORTE POR ANUALIDAD**

	2023	2024	2025	2026	2027
IMPORTE MÁXIMO SUBVENCIONABLE	1.714,78 €	1.714,78 €	1.714,78 €	1.714,78 €	1.714,78 €
IMPORTE MEDIO DE TRANSFERENCIA (€/ha)	216,24 €	216,24 €	216,24 €	216,24 €	216,24 €

**RESUMEN DE UNIDADES**

Cód	GRUPO DE PAGO	Sup. Dec. Admisible (ha)	Sup. Comprometida (ha)	Sup. ajustada compromiso (I) (ha)	% sobredec.	Sup. Propuesta (ha)	Importe Declarado	Importe Topado	Importe Propuesto	Importe tras sobredec.
432	FRUTALES SECANO	7,93		7,93	0,00	7,93	1.714,78	1.714,78	1.714,78	1.714,78
<b>TOTAL</b>		7,93	7,93	7,93		7,93	1.714,78	1.714,78	1.714,78	1.714,78

**APLICACIÓN DE REDUCCIONES Y PENALIZACIONES**

GRUPO DE PAGO	Importe Calculado	Importe prereduc.	Criterios de subvencionabilidad y compromisos	Presentación tardía	Omisión declaración	Condicionalidad	IMPORTE (Euros) PROPUESTO
FRUTALES SECANO	1.714,78	1.714,78	0,00	0,00	0,00	0,00	1.714,78
<b>TOTAL</b>	1.714,78	1.714,78					1.714,78

**RESUMEN DE PAGOS**

	IMPORTE (Euros)			
	PROPUESTO	FEADER (Eje 2)	MAPA	CAPADR
PROPUESTO	1.714,78	1.457,56	168,22	89,00

**RECINTOS PROPUESTOS**

REF.	REFERENCIA SIGPAC	CULTIVO	DESCRIPCIÓN CULTIVO	S/R	G.PAGO	PEND. MEDIA (%)	SUP. DEC. ADMISIBLE (ha)	SUP. COMPROM. (ha)	SUP. AJUSTADA COMPR.(I) (ha)	SUP. CONV. SIGPAC (ha)	SUP. CERTIE. (ha)	SUP. CAMPO (ha)	SUP. CAMPO DETER. CULT. DECLARADO (ha)	SUP. DEC. REDUCIDA (ha)	SUP. PROPUESTA (ha)
-1511194	04-006-007-00005-001	104020	ALMENDROS-GUARA	S	432	23,20	0,61	0,61	0,61		0,61			0,61	0,61
1700000004502836	04-006-005-00265-001	104020	ALMENDROS-GUARA	S	432	27,40	2,41	2,41	2,41		2,41			2,41	2,41
1700000004502841	04-006-006-00024-001	104020	ALMENDROS-GUARA	S	432	17,70	1,79	1,79	1,79		1,79			1,79	1,79
1700000004502842	04-006-007-00005-001	104020	ALMENDROS-GUARA	S	432	23,20	1,98	1,98	1,98		1,98			1,98	1,98
1700000004502843	04-006-005-00266-001	104020	ALMENDROS-GUARA	S	432	25,90	1,14	1,14	1,14		1,14			1,14	1,14

(1) Superficie declarada admisible ajustada con la superficie comprometida.  
(2) Factor de penalización valorando el alcance para el tipo de compromiso.

Puede verificar la integridad de una copia de este documento mediante la lectura del código QR adjunto o mediante el acceso a la dirección <https://ws050.juntadeandalucia.es/verificarFirma> indicando el código de VERIFICACIÓN

FIRMADO POR	JUAN JOSE SOLER GARCIA	FECHA	03/07/2024	
	ROCIO GUIJARRO MILLAN			
VERIFICACIÓN	Pk2jmGCJWUB3686MPKY7GEXJCD3GC4	PÁGINA	2056/2334	



**APELLIDOS Y NOMBRE / RAZÓN SOCIAL**

SANCHEZ LOPEZ JOSE DAVID

**NIF**  
\*\*\*\*6824\*

**EXPEDIENTE**  
1026444

**ANUALIDAD DE PAGO**  
1ª

**IMPORTE POR ANUALIDAD**

	2023	2024	2025	2026	2027
IMPORTE MÁXIMO SUBVENCIONABLE	2.106,18 €	2.106,18 €	2.106,18 €	2.106,18 €	2.106,18 €
IMPORTE MEDIO DE TRANSFERENCIA (€/ha)	216,24 €	216,24 €	216,24 €	216,24 €	216,24 €

**RESUMEN DE UNIDADES**

Cód	GRUPO DE PAGO	Sup. Dec. Admisible (ha)	Sup. Comprometida (ha)	Sup. ajustada compromiso (I) (ha)	% sobredec.	Sup. Propuesta (ha)	Importe Declarado	Importe Topado	Importe Propuesto	Importe tras sobredec.
432	FRUTALES SECANO	9,74		9,74	0,00	9,74	2.106,18	2.106,18	2.106,18	2.106,18
<b>TOTAL</b>		9,74	9,74	9,74		9,74	2.106,18	2.106,18	2.106,18	2.106,18

**APLICACIÓN DE REDUCCIONES Y PENALIZACIONES**

GRUPO DE PAGO	Importe Calculado	Importe prereduc.	Criterios de subvencionabilidad y compromisos	Presentación tardía	Omisión declaración	Condicionalidad	IMPORTE (Euros) PROPUESTO
FRUTALES SECANO	2.106,18	2.106,18	0,00	0,00	0,00	0,00	2.106,18
<b>TOTAL</b>	2.106,18	2.106,18					2.106,18

**RESUMEN DE PAGOS**

	IMPORTE (Euros)			
	PROPUESTO	FEADER (Eje 2)	MAPA	CAPADR
PROPUESTO	2.106,18	1.790,25	206,62	109,31

**RECINTOS PROPUESTOS**

REF.	REFERENCIA SIGPAC	CULTIVO DESCRIPCIÓN CULTIVO	S/R	G.PAGO	PEND. MEDIA (%)	SUP. DEC. ADMISIBLE (ha)	SUP. COMPROM. (ha)	SUP. AJUSTADA COMPROM. (I) (ha)	SUP. CONV. SIGPAC (ha)	SUP. CERTIE (ha)	SUP. CAMPO (ha)	SUP. CAMPO DETER. CULT. DECLARADO (ha)	SUP. DEC. REDUCIDA (ha)	SUP. PROPUESTA (ha)
-1506937	04-099-050-00395-005	104014 ALMENDROS-FERRAGNES	S	432	18,90	2,52	2,52	2,52		2,52			2,52	2,52
1700000002655861	04-099-050-00394-001	104024 ALMENDROS-MARCONA	S	432	19,10	2,08	2,08	2,08		2,08			2,08	2,08
1700000002655862	04-099-050-00394-002	104020 ALMENDROS-GUARA	S	432	12,80	1,55	1,55	1,55		1,55			1,55	1,55
1700000002655863	04-099-050-00395-005	104014 ALMENDROS-FERRAGNES	S	432	18,90	2,43	2,43	2,43		2,43			2,43	2,43
1700000002655864	04-099-050-00395-007	104022 ALMENDROS-LARGUETA	S	432	18,90	0,13	0,13	0,13		0,13			0,13	0,13
1700000002655865	04-099-050-00186-001	104022 ALMENDROS-LARGUETA	S	432	14,40	0,25	0,25	0,25		0,25			0,25	0,25
1700000002655866	04-099-050-00129-001	104020 ALMENDROS-GUARA	S	432	6,90	0,71	0,71	0,71		0,71			0,71	0,71
1700000002655867	04-099-050-00334-001	104022 ALMENDROS-LARGUETA	S	432	20,70	0,03	0,03	0,03		0,03			0,03	0,03
1700000002655868	04-099-050-00130-011	104020 ALMENDROS-GUARA	S	432	9,20	0,04	0,04	0,04		0,04			0,04	0,04

(1) Superficie declarada admisible ajustada con la superficie comprometida.  
(2) Factor de penalización valorando el alcance para el tipo de compromiso.

Puede verificar la integridad de una copia de este documento mediante la lectura del código QR adjunto o mediante el acceso a la dirección <https://ws050.juntadeandalucia.es/verificarFirma> indicando el código de VERIFICACIÓN

FIRMADO POR	JUAN JOSE SOLER GARCIA	FECHA	03/07/2024	
	ROCIO GUIJARRO MILLAN			
VERIFICACIÓN	Pk2jmGCJWUB3686MPKY7GEXJCD3GC4	PÁGINA	2057/2334	



**APELLIDOS Y NOMBRE / RAZÓN SOCIAL** SANCHEZ LOPEZ JUAN EUGENIO  
**NIF** \*\*\*\*0048\*  
**EXPEDIENTE** 1213207  
**ANUALIDAD DE PAGO** 1ª

**IMPORTES POR ANUALIDAD**

	2023	2024	2025	2026	2027
IMPORTE MÁXIMO SUBVENCIONABLE	1.034,00 €	1.034,00 €	1.034,00 €	1.034,00 €	1.034,00 €
IMPORTE MEDIO DE TRANSFERENCIA (€/ha)	100,58 €	100,58 €	100,58 €	100,58 €	100,58 €

**RESUMEN DE UNIDADES**

Cód	GRUPO DE PAGO	Sup. Dec. Admisible (ha)	Sup. Comprometida (ha)	Sup. ajustada compromiso (1) (ha)	% sobredec.	Sup. Propuesta (ha)	Importe Declarado	Importe Topado	Importe Propuesto	Importe tras sobredec.
426	HERBÁCEOS	6,84		6,84	0,00	6,84	1.034,00	1.034,00	1.034,00	1.034,00
434	HERBÁCEOS NO ELEGIBLES	3,44		3,44	0,00	3,44	0,00	0,00	0,00	0,00
<b>TOTAL</b>		10,28	10,28	10,28		10,28	1.034,00	1.034,00	1.034,00	1.034,00

**APLICACIÓN DE REDUCCIONES Y PENALIZACIONES**

GRUPO DE PAGO	Importe Calculado	Importe prereduc.	Criterios de subvencionabilidad y compromisos	Presentación tardía	Omisión declaración	Condicionalidad	IMPORTE (Euros) PROPUESTO
HERBÁCEOS	1.034,00	1.034,00	0,00	0,00	3,00	0,00	1.002,98
HERBÁCEOS NO ELEGIBLES	0,00	0,00	0,00	0,00	3,00	0,00	0,00
<b>TOTAL</b>	1.034,00	1.034,00					1.002,98

**RESUMEN DE PAGOS**

	IMPORTE ( Euros )			
	PROPUESTO	FEADER (Eje 2)	MAPA	CAPADR
PROPUESTO	1.002,98	852,53	98,39	52,06

**RECINTOS PROPUESTOS**

REF.	REFERENCIA SIGPAC	CULTIVO	DESCRIPCIÓN CULTIVO	S/R G.PAGO	PEND. MEDIA (%)	SUP. DEC. ADMISIBLE (ha)	SUP. COMPROM. (ha)	SUP. AJUSTADA COMPR.(1) (ha)	SUP. CONV. SIGPAC (ha)	SUP. CERTIF. (ha)	SUP. CAMPO (ha)	SUP. CAMPO DETER. CULT. DECLARADO (ha)	SUP. DEC. REDUCIDA (ha)	SUP. PROPUESTA (ha)
1700000006349899	04-098-016-00108-001	8000	AVENA-SIN VARIEDAD	S 426	8,40	1,50	1,50	1,50	1,50	1,50	1,50	1,50	1,50	1,50
1700000006349900	04-098-016-00107-002	8000	AVENA-SIN VARIEDAD	S 426	7,40	5,34	5,34	5,34	5,34	5,34	5,34	5,34	5,34	5,34
1700000006349894	04-098-015-00126-002	20000	BARBECHO TRADICIONAL-SIN VARIEDAD	S 434	7,60	0,21	0,21	0,21	0,21	0,21	0,21	0,21	0,21	0,21
1700000006349896	04-098-016-00108-001	20000	BARBECHO TRADICIONAL-SIN VARIEDAD	S 434	8,40	2,67	2,67	2,67	2,67	2,67	2,67	2,67	2,67	2,67
1700000006349898	04-098-015-00126-001	20000	BARBECHO TRADICIONAL-SIN VARIEDAD	S 434	9,00	0,56	0,56	0,56	0,56	0,56	0,56	0,56	0,56	0,56

**INCIDENCIAS****INCIDENCIA DESCRIPCIÓN**

256 Solicitud con recintos no declarados en campaña actual con una reducción por omisión de superficie superior al 3%  
 CÓDIGO PARA EL PORCENTAJE DE REDUCCIÓN POR OMISIÓN QUE CORRESPONDE A LA SOLICITUD:3

(1) Superficie declarada admisible ajustada con la superficie comprometida.  
 (2) Factor de penalización valorando el alcance para el tipo de compromiso.

Puede verificar la integridad de una copia de este documento mediante la lectura del código QR adjunto o mediante el acceso a la dirección <a href="https://ws050.juntadeandalucia.es/verificarFirma">https://ws050.juntadeandalucia.es/verificarFirma</a> indicando el código de VERIFICACIÓN				
FIRMADO POR	JUAN JOSE SOLER GARCIA	FECHA	03/07/2024	
	ROCIO GUIJARRO MILLAN			
VERIFICACIÓN	Pk2jmGCJWUB3686MPKY7GEXJCD3GC4	PÁGINA	2058/2334	



**APELLIDOS Y NOMBRE / RAZÓN SOCIAL**

SANCHEZ MARCHAN PEDRO

**NIF**  
\*\*\*\*6966\*

**EXPEDIENTE**  
1261172

**ANUALIDAD DE PAGO**

1ª

**IMPORTE POR ANUALIDAD**

	2023	2024	2025	2026	2027
IMPORTE MÁXIMO SUBVENCIONABLE	421,67 €	421,67 €	421,67 €	421,67 €	421,67 €
IMPORTE MEDIO DE TRANSFERENCIA (€/ha)	216,24 €	216,24 €	216,24 €	216,24 €	216,24 €

**RESUMEN DE UNIDADES**

Cód	GRUPO DE PAGO	Sup. Dec. Admisible (ha)	Sup. Comprometida (ha)	Sup. ajustada compromiso (1) (ha)	% sobredec.	Sup. Propuesta (ha)	Importe Declarado	Importe Topado	Importe Propuesto	Importe tras sobredec.
432	FRUTALES SECANO	1,95		1,95	0,00	1,95	421,67	421,67	421,67	421,67
<b>TOTAL</b>		1,95	1,95	1,95		1,95	421,67	421,67	421,67	421,67

**APLICACIÓN DE REDUCCIONES Y PENALIZACIONES**

GRUPO DE PAGO	Importe Calculado	Importe prereduc.	Criterios de subvencionabilidad y compromisos	Presentación tardía	Omisión declaración	Condicionabilidad	IMPORTE (Euros) PROPUESTO
FRUTALES SECANO	421,67	421,67	0,00	0,00	0,00	0,00	421,67
<b>TOTAL</b>	421,67	421,67					421,67

**RESUMEN DE PAGOS**

	IMPORTE ( Euros )			
	PROPUESTO	FEADER (Eje 2)	MAPA	CAPADR
PROPUESTO	421,67	358,42	41,37	21,88

**RECINTOS PROPUESTOS**

REF.	REFERENCIA SIGPAC	CULTIVO	DESCRIPCIÓN CULTIVO	S/R	G.PAGO	PEND. MEDIA (%)	SUP. DEC. ADMISIBLE (ha)	SUP. COMPROM. (ha)	SUP. AJUSTADA COMPROM. (1) (ha)	SUP. CONV. SIGPAC (ha)	SUP. CERTIE. (ha)	SUP. CAMPO (ha)	SUP. CAMPO DETER. CULT. DECLARADO (ha)	SUP. DEC. REDUCIDA (ha)	SUP. PROPUESTA (ha)
5264946	04-070-004-00223-001	104020	ALMENDROS-GUARA	S	432	9,60	0,59	0,59	0,59		0,59			0,59	0,59
5264947	04-070-004-00226-001	104020	ALMENDROS-GUARA	S	432	9,90	0,07	0,07	0,07		0,07			0,07	0,07
5264948	04-070-004-00182-001	104020	ALMENDROS-GUARA	S	432	7,20	0,01	0,01	0,01		0,01			0,01	0,01
5264949	04-070-004-00218-001	104020	ALMENDROS-GUARA	S	432	15,80	0,29	0,29	0,29		0,29			0,29	0,29
5264950	04-070-012-00053-002	104020	ALMENDROS-GUARA	S	432	28,10	0,12	0,12	0,12		0,12			0,12	0,12
5264951	04-070-004-00181-001	104020	ALMENDROS-GUARA	S	432	2,10	0,01	0,01	0,01		0,01			0,01	0,01
5264954	04-070-004-00228-001	104020	ALMENDROS-GUARA	S	432	8,90	0,79	0,79	0,79		0,79			0,79	0,79
5264955	04-070-004-00228-002	104020	ALMENDROS-GUARA	S	432	9,30	0,07	0,07	0,07		0,07			0,07	0,07

(1) Superficie declarada admisible ajustada con la superficie comprometida.  
(2) Factor de penalización valorando el alcance para el tipo de compromiso.

Puede verificar la integridad de una copia de este documento mediante la lectura del código QR adjunto o mediante el acceso a la dirección <https://ws050.juntadeandalucia.es/verificarFirma> indicando el código de VERIFICACIÓN

FIRMADO POR	JUAN JOSE SOLER GARCIA	FECHA	03/07/2024	
	ROCIO GUIJARRO MILLAN			
VERIFICACIÓN	Pk2jmGCJWUB3686MPKY7GEXJCD3GC4	PÁGINA	2059/2334	



**APELLIDOS Y NOMBRE / RAZÓN SOCIAL**

SANCHEZ MARTIN JUAN ANTONIO

**NIF**  
\*\*\*\*1689\*

**EXPEDIENTE**  
1278139

**ANUALIDAD DE PAGO**  
1ª

**IMPORTE POR ANUALIDAD**

	2023	2024	2025	2026	2027
IMPORTE MÁXIMO SUBVENCIONABLE	235,29 €	235,29 €	235,29 €	235,29 €	235,29 €
IMPORTE MEDIO DE TRANSFERENCIA (€/ha)	253,00 €	253,00 €	253,00 €	253,00 €	253,00 €

**RESUMEN DE UNIDADES**

Cód	GRUPO DE PAGO	Sup. Dec. Admisible (ha)	Sup. Comprometida (ha)	Sup. ajustada compromiso (1) (ha)	% sobredec.	Sup. Propuesta (ha)	Importe Declarado	Importe Topado	Importe Propuesto	Importe tras sobredec.
430	HORTÍCOLAS	0,93		0,93	0,00	0,93	235,29	235,29	235,29	235,29
<b>TOTAL</b>		0,93	0,93	0,93		0,93	235,29	235,29	235,29	235,29

**APLICACIÓN DE REDUCCIONES Y PENALIZACIONES**

GRUPO DE PAGO	Importe Calculado	Importe prereduc.	Criterios de subvencionabilidad y compromisos	Presentación tardía	Omisión declaración	Condicionalidad	IMPORTE (Euros) PROPUESTO
HORTÍCOLAS	235,29	235,29	0,00	0,00	0,00	0,00	235,29
<b>TOTAL</b>	235,29	235,29					235,29

**RESUMEN DE PAGOS**

	IMPORTE ( Euros )		
	PROPUESTO	FEADER (Eje 2)	MAPA
PROPUESTO	235,29	200,00	23,08
			CAPADR 12,21

**RECINTOS PROPUESTOS**

REF.	REFERENCIA SIGPAC	CULTIVO	DESCRIPCIÓN CULTIVO	S/R	G.PAGO	PEND. MEDIA (%)	SUP. DEC. ADMISIBLE (ha)	SUP. COMPROM. (ha)	SUP. AJUSTADA COMPROM. (1) (ha)	SUP. CONV. SIGPAC (ha)	SUP. CERTIE. (ha)	SUP. CAMPO (ha)	SUP. CAMPO DETER. CULT. DECLARADO (ha)	SUP. DEC. REDUCIDA (ha)	SUP. PROPUESTA (ha)
5275957	04-066-037-00101-003	163000	CALABACÍN-SIN VARIEDAD	R	430	2,40	0,45	0,45	0,45		0,45			0,45	0,45
5275958	04-066-037-00101-004	162000	BERENJENA-SIN VARIEDAD	R	430	2,70	0,48	0,48	0,48		0,48			0,48	0,48

(1) Superficie declarada admisible ajustada con la superficie comprometida.  
(2) Factor de penalización valorando el alcance para el tipo de compromiso.

Puede verificar la integridad de una copia de este documento mediante la lectura del código QR adjunto o mediante el acceso a la dirección <https://ws050.juntadeandalucia.es/verificarFirma> indicando el código de VERIFICACIÓN

FIRMADO POR	JUAN JOSE SOLER GARCIA	FECHA	03/07/2024	
	ROCIO GUIJARRO MILLAN			
VERIFICACIÓN	Pk2jmGCJWUB3686MPKY7GEXJCD3GC4	PÁGINA	2060/2334	





<u>APELLIDOS Y NOMBRE / RAZÓN SOCIAL</u>	<u>NIF</u>	<u>EXPEDIENTE</u>	<u>ANUALIDAD DE PAGO</u>		
SANCHEZ MARTIN JUSTO	****3595*	1049465	1ª		
<b>IMPORTE POR ANUALIDAD</b>					
	<b>2023</b>	<b>2024</b>	<b>2025</b>	<b>2026</b>	<b>2027</b>
<b>IMPORTE MÁXIMO SUBVENCIONABLE</b>	5.014,23 €	5.014,23 €	5.014,23 €	5.014,23 €	5.014,23 €
<b>IMPORTE MEDIO DE TRANSFERENCIA (€/ha)</b>	235,19 €	235,19 €	235,19 €	235,19 €	235,19 €

**RESUMEN DE UNIDADES**

<u>Cód</u>	<u>GRUPO DE PAGO</u>	<u>Sup. Dec. Admisible (ha)</u>	<u>Sup. Comprometida (ha)</u>	<u>Sup. ajustada compromiso (1) (ha)</u>	<u>% sobredec.</u>	<u>Sup. Propuesta (ha)</u>	<u>Importe Declarado</u>	<u>Importe Topado</u>	<u>Importe Propuesto</u>	<u>Importe tras sobredec.</u>
429	OLIVAR	2,37		2,37	0,00	2,37	587,52	587,52	587,52	587,52
431	VIÑEDO	13,88		13,88	0,00	13,88	3.330,37	3.330,37	3.330,37	3.330,37
432	FRUTALES SECANO	5,07		5,07	0,00	5,07	1.096,34	1.096,34	1.096,34	1.096,34
<b>TOTAL</b>		21,32	21,32	21,32		21,32	5.014,23	5.014,23	5.014,23	5.014,23

**APLICACIÓN DE REDUCCIONES Y PENALIZACIONES**

<u>GRUPO DE PAGO</u>	<u>Importe Calculado</u>	<u>Importe prereduc.</u>	<u>Criterios de subvencionabilidad y compromisos</u>	<u>Presentación tardía</u>	<u>Omisión declaración</u>	<u>Condicionabilidad</u>	<u>IMPORTE (Euros) PROPUESTO</u>
FRUTALES SECANO	1.096,34	1.096,34	0,00	0,00	0,00	0,00	1.096,34
OLIVAR	587,52	587,52	0,00	0,00	0,00	0,00	587,52
VIÑEDO	3.330,37	3.330,37	0,00	0,00	0,00	0,00	3.330,37
<b>TOTAL</b>	5.014,23	5.014,23					5.014,23

**RESUMEN DE PAGOS**

	<u>IMPORTE (Euros)</u>			
	<u>PROPUESTO</u>	<u>FEADER (Eje 2)</u>	<u>MAPA</u>	<u>CAPADR</u>
	5.014,23	4.262,09	491,90	260,24

**RECINTOS PROPUESTOS**

<u>REF.</u>	<u>REFERENCIA SIGPAC</u>	<u>CULTIVO DESCRIPCIÓN CULTIVO</u>	<u>S/R G.PAGO</u>	<u>PEND. MEDIA (%)</u>	<u>SUP. DEC. ADMISIBLE (ha)</u>	<u>SUP. COMPROM. (ha)</u>	<u>SUP. AJUSTADA COMPROM. (1) (ha)</u>	<u>SUP. CONV. SIGPAC (ha)</u>	<u>SUP. CERTIF. (ha)</u>	<u>SUP. CAMPO (ha)</u>	<u>SUP. CAMPO DETER. CULT. DECLARADO (ha)</u>	<u>SUP. DEC. REDUCIDA (ha)</u>	<u>SUP. PROPUESTA (ha)</u>
170000006330844	04-057-009-00096-020	101194 OLIVAR-LECHIN DE GRANADA	R 429	9,80	0,02	0,02	0,02		0,02			0,02	0,02
170000006330849	04-057-009-00096-014	101194 OLIVAR-LECHIN DE GRANADA	R 429	8,30	1,32	1,32	1,32		1,32			1,32	1,32
170000006330850	04-057-009-00096-010	101194 OLIVAR-LECHIN DE GRANADA	R 429	15,70	0,90	0,90	0,90		0,90			0,90	0,90
170000006330851	04-057-009-00096-053	101194 OLIVAR-LECHIN DE GRANADA	R 429	4,70	0,01	0,01	0,01		0,01			0,01	0,01
170000006330855	04-057-009-00096-009	101194 OLIVAR-LECHIN DE GRANADA	R 429	5,00	0,03	0,03	0,03		0,03			0,03	0,03
170000006330856	04-057-009-00096-011	101194 OLIVAR-LECHIN DE GRANADA	R 429	3,30	0,05	0,05	0,05		0,05			0,05	0,05
170000006330857	04-057-009-00096-048	101194 OLIVAR-LECHIN DE GRANADA	R 429	2,70	0,04	0,04	0,04		0,04			0,04	0,04
-930563	04-057-009-00096-060	102000 VIÑEDO VINIFICACIÓN-SIN VARIEDAD	R 431	6,50	0,72	0,72	0,72		0,72			0,72	0,72
-41825	04-057-009-00096-057	102251 VIÑEDO VINIFICACIÓN-BLANCA	R 431	5,10	0,40	0,40	0,40		0,40			0,40	0,40
4099919	04-057-009-00096-013	102000 VIÑEDO VINIFICACIÓN-SIN VARIEDAD	R 431	7,20	4,84	4,84	4,84		4,84			4,84	4,84
170000006330846	04-057-009-00096-056	102000 VIÑEDO VINIFICACIÓN-SIN VARIEDAD	S 431	3,90	0,39	0,39	0,39		0,40			0,39	0,39
170000006330852	04-057-009-00096-005	102000 VIÑEDO VINIFICACIÓN-SIN VARIEDAD	S 431	9,90	7,53	7,53	7,53		7,54			7,53	7,53
170000006330859	04-057-009-00096-032	104024 ALMENDROS-MARCONA	S 432	41,20	2,93	2,93	2,93		2,93			2,93	2,93
170000006330860	04-057-009-00096-031	104024 ALMENDROS-MARCONA	S 432	15,50	1,06	1,06	1,06		1,06			1,06	1,06
170000006330861	04-057-009-00096-054	104024 ALMENDROS-MARCONA	S 432	4,60	1,08	1,08	1,08		1,08			1,08	1,08

**INCIDENCIAS**

**INCIDENCIA DESCRIPCIÓN**

100424 Solicita recinto que no está comprometido para la operación.  
Ref.-930564 Recinto:04-057-009-00096-00061 Cultivo:104024 ALMENDROS-MARCONA Regadío

(1) Superficie declarada admisible ajustada con la superficie comprometida.  
(2) Factor de penalización valorando el alcance para el tipo de compromiso.

Puede verificar la integridad de una copia de este documento mediante la lectura del código QR adjunto o mediante el acceso a la dirección <a href="https://ws050.juntadeandalucia.es/verificarFirma">https://ws050.juntadeandalucia.es/verificarFirma</a> indicando el código de VERIFICACIÓN				
FIRMADO POR	JUAN JOSE SOLER GARCIA	FECHA	03/07/2024	
	ROCIO GUIJARRO MILLAN			
VERIFICACIÓN	Pk2jmGCJWUB3686MPKY7GEXJCD3GC4	PÁGINA	2061/2334	



**APELLIDOS Y NOMBRE / RAZÓN SOCIAL** **NIF** **EXPEDIENTE** **ANUALIDAD DE PAGO**  
 SANCHEZ MARTINEZ ANTONIO DIGNO \*\*\*\*2693\* 1282283 1ª

**IMPORTE POR ANUALIDAD**

	2023	2024	2025	2026	2027
IMPORTE MÁXIMO SUBVENCIONABLE	6.962,93 €	6.962,93 €	6.962,93 €	6.962,93 €	6.962,93 €
IMPORTE MEDIO DE TRANSFERENCIA (€/ha)	216,24 €	216,24 €	216,24 €	216,24 €	216,24 €

**RESUMEN DE UNIDADES**

Cód	GRUPO DE PAGO	Sup. Dec. Admisible (ha)	Sup. Comprometida (ha)	Sup. ajustada compromiso (1) (ha)	% sobredec.	Sup. Propuesta (ha)	Importe Declarado	Importe Topado	Importe Propuesto	Importe tras sobredec.
432	FRUTALES SECANO	32,21		32,20	0,00	32,20	6.962,93	6.962,93	6.962,93	6.962,93
<b>TOTAL</b>		32,21	32,20	32,20		32,20	6.962,93	6.962,93	6.962,93	6.962,93

**APLICACIÓN DE REDUCCIONES Y PENALIZACIONES**

GRUPO DE PAGO	Importe Calculado	Importe prereduc.	Criterios de subvencionabilidad y compromisos	Presentación tardía	Omisión declaración	Condicionabilidad	IMPORTE (Euros) PROPUESTO
FRUTALES SECANO	6.962,93	6.962,93	0,00	0,00	0,00	0,00	6.962,93
<b>TOTAL</b>	6.962,93	6.962,93					6.962,93

**RESUMEN DE PAGOS**

	IMPORTE ( Euros )			
	PROPUESTO	FEADER (Eje 2)	MAPA	CAPADR
PROPUESTO	6.962,93	5.918,49	683,06	361,38

(1) Superficie declarada admisible ajustada con la superficie comprometida.  
 (2) Factor de penalización valorando el alcance para el tipo de compromiso.

Puede verificar la integridad de una copia de este documento mediante la lectura del código QR adjunto o mediante el acceso a la dirección <https://ws050.juntadeandalucia.es/verificarFirma> indicando el código de VERIFICACIÓN

FIRMADO POR	JUAN JOSE SOLER GARCIA	FECHA	03/07/2024	
	ROCIO GUIJARRO MILLAN			
VERIFICACIÓN	Pk2jmGCJWUB3686MPKY7GEXJCD3GC4	PÁGINA	2062/2334	



**RECINTOS PROPUESTOS**

REF.	REFERENCIA SIGPAC	CULTIVO DESCRIPCIÓN CULTIVO	S/R	G.PAGO	PEND. MEDIA (%)	SUP. DEC. ADMISIBLE (ha)	SUP. COMPROM. (ha)	SUP. AJUSTADA COMPR.(1) (ha)	SUP. CONV. SIGPAC (ha)	SUP. CERTIF. (ha)	SUP. CAMPO (ha)	SUP. CAMPO DETER. CULT. DECLARADO (ha)	SUP. DEC. REDUCIDA (ha)	SUP. PROPUESTA (ha)
-1609934	04-070-016-00047-002	104020 ALMENDROS-GUARA	S	432	3,50	1,68	1,68	1,68		1,68			1,68	1,68
-925903	04-070-028-00277-047	104020 ALMENDROS-GUARA	S	432	35,50	0,22	0,22	0,22		0,22			0,22	0,22
-925893	04-070-028-00269-010	104020 ALMENDROS-GUARA	S	432	25,60	0,02	0,02	0,02		0,02			0,02	0,02
-925892	04-070-028-00269-009	104020 ALMENDROS-GUARA	S	432	19,40	0,35	0,35	0,35		0,35			0,35	0,35
-748064	04-070-028-00279-024	104020 ALMENDROS-GUARA	S	432	27,40	0,02	0,02	0,02		0,02			0,02	0,02
1700000006328415	04-070-028-00270-002	104020 ALMENDROS-GUARA	S	432	19,00	0,45	0,45	0,45		0,45			0,45	0,45
1700000006328416	04-070-028-00272-001	104020 ALMENDROS-GUARA	S	432	31,30	0,32	0,32	0,32		0,32			0,32	0,32
1700000006328417	04-070-028-00273-001	104020 ALMENDROS-GUARA	S	432	34,60	0,28	0,28	0,28		0,28			0,28	0,28
1700000006328418	04-070-028-00275-001	104020 ALMENDROS-GUARA	S	432	31,90	0,62	0,62	0,62		0,62			0,62	0,62
1700000006328419	04-070-028-00277-015	104020 ALMENDROS-GUARA	S	432	30,20	0,15	0,15	0,15		0,15			0,15	0,15
1700000006328420	04-070-028-00277-025	104020 ALMENDROS-GUARA	S	432	32,40	0,29	0,29	0,29		0,29			0,29	0,29
1700000006328421	04-070-028-00277-032	104020 ALMENDROS-GUARA	S	432	23,50	2,25	2,25	2,25		2,25			2,25	2,25
1700000006328423	04-070-028-00277-036	104020 ALMENDROS-GUARA	S	432	19,20	0,28	0,28	0,28		0,28			0,28	0,28
1700000006328424	04-070-028-00278-004	104020 ALMENDROS-GUARA	S	432	24,30	3,72	3,72	3,72		3,72			3,72	3,72
1700000006328425	04-070-028-00278-009	104020 ALMENDROS-GUARA	S	432	31,70	0,57	0,57	0,57		0,57			0,57	0,57
1700000006328426	04-070-028-00278-012	104020 ALMENDROS-GUARA	S	432	27,90	1,59	1,59	1,59		1,59			1,59	1,59
1700000006328427	04-070-028-00278-014	104020 ALMENDROS-GUARA	S	432	33,20	0,19	0,19	0,19		0,19			0,19	0,19
1700000006328428	04-070-017-00018-001	104020 ALMENDROS-GUARA	S	432	6,50	2,25	2,25	2,25		2,25			2,25	2,25
1700000006328429	04-070-029-00017-008	104008 ALMENDROS-CONSTANTI	S	432	13,40	3,28	3,28	3,28		3,28			3,28	3,28
1700000006328430	04-070-029-00017-031	104111 ALMENDROS-MAKAKO	S	432	16,60	1,27	1,27	1,27		1,27			1,27	1,27
1700000006328431	04-070-017-00018-002	104020 ALMENDROS-GUARA	S	432	6,60	2,39	2,38	2,38		2,38			2,38	2,38
1700000006328432	04-070-017-00019-002	104020 ALMENDROS-GUARA	S	432	7,10	0,25	0,25	0,25		0,25			0,25	0,25
1700000006328433	04-070-016-00073-001	104014 ALMENDROS-FERRAGNES	S	432	6,50	0,95	0,95	0,95		0,95			0,95	0,95
1700000006328434	04-070-028-00209-001	104020 ALMENDROS-GUARA	S	432	17,10	0,17	0,17	0,17		0,17			0,17	0,17
1700000006328435	04-070-028-00210-001	104020 ALMENDROS-GUARA	S	432	19,40	0,13	0,13	0,13		0,13			0,13	0,13
1700000006328436	04-070-029-00017-012	104111 ALMENDROS-MAKAKO	S	432	26,30	1,33	1,33	1,33		1,33			1,33	1,33
1700000006328437	04-070-029-00017-026	104111 ALMENDROS-MAKAKO	S	432	26,10	1,88	1,88	1,88		1,88			1,88	1,88
1700000006328438	04-070-029-00017-025	104111 ALMENDROS-MAKAKO	S	432	23,70	1,14	1,14	1,14		1,14			1,14	1,14
1700000006328439	04-070-028-00274-001	104020 ALMENDROS-GUARA	S	432	6,10	0,12	0,12	0,12		0,12			0,12	0,12
1700000006328440	04-070-028-00277-011	104020 ALMENDROS-GUARA	S	432	7,20	0,13	0,13	0,13		0,13			0,13	0,13
1700000006328441	04-070-028-00277-019	104020 ALMENDROS-GUARA	S	432	7,10	0,68	0,68	0,68		0,68			0,68	0,68
1700000006328442	04-070-016-00060-001	104022 ALMENDROS-LARGUETA	S	432	4,40	0,65	0,65	0,65		0,65			0,65	0,65
1700000006328443	04-070-028-00269-004	104020 ALMENDROS-GUARA	S	432	19,60	1,00	1,00	1,00		1,00			1,00	1,00
1700000006328444	04-070-028-00276-002	104020 ALMENDROS-GUARA	S	432	16,60	0,10	0,10	0,10		0,10			0,10	0,10
1700000006328445	04-070-028-00277-026	104020 ALMENDROS-GUARA	S	432	22,20	0,09	0,09	0,09		0,09			0,09	0,09
1700000006328446	04-070-029-00017-003	104020 ALMENDROS-GUARA	S	432	7,10	0,75	0,75	0,75		0,75			0,75	0,75
1700000006328447	04-070-028-00277-027	104020 ALMENDROS-GUARA	S	432	14,90	0,10	0,10	0,10		0,10			0,10	0,10
1700000006328448	04-070-028-00277-012	104020 ALMENDROS-GUARA	S	432	18,70	0,32	0,32	0,32		0,32			0,32	0,32
1700000006328449	04-070-028-00211-001	104020 ALMENDROS-GUARA	S	432	23,50	0,17	0,17	0,17		0,17			0,17	0,17
1700000006328450	04-070-028-00277-010	104020 ALMENDROS-GUARA	S	432	33,30	0,06	0,06	0,06		0,06			0,06	0,06

(1) Superficie declarada admisible ajustada con la superficie comprometida.  
 (2) Factor de penalización valorando el alcance para el tipo de compromiso.

Puede verificar la integridad de una copia de este documento mediante la lectura del código QR adjunto o mediante el acceso a la dirección <a href="https://ws050.juntadeandalucia.es/verificarFirma">https://ws050.juntadeandalucia.es/verificarFirma</a> indicando el código de VERIFICACIÓN					
FIRMADO POR	JUAN JOSE SOLER GARCIA		FECHA		03/07/2024
	ROCIO GUIJARRO MILLAN				
VERIFICACIÓN	Pk2jmGCJWUB3686MPKY7GEXJCD3GC4		PÁGINA		2063/2334



**APELLIDOS Y NOMBRE / RAZÓN SOCIAL** **NIF** **EXPEDIENTE** **ANUALIDAD DE PAGO**  
 SANCHEZ MARTINEZ BARTOLOME VIDAL \*\*\*\*9865\* 1177575 1ª

**IMPORTE POR ANUALIDAD**

	2023	2024	2025	2026	2027
IMPORTE MÁXIMO SUBVENCIONABLE	6.746,69 €	6.746,69 €	6.746,69 €	6.746,69 €	6.746,69 €
IMPORTE MEDIO DE TRANSFERENCIA (€/ha)	216,24 €	216,24 €	216,24 €	216,24 €	216,24 €

**RESUMEN DE UNIDADES**

Cód	GRUPO DE PAGO	Sup. Dec. Admisible (ha)	Sup. Comprometida (ha)	Sup. ajustada compromiso (I) (ha)	% sobredec.	Sup. Propuesta (ha)	Importe Declarado	Importe Topado	Importe Propuesto	Importe tras sobredec.
432	FRUTALES SECANO	31,20		31,20	0,00	31,20	6.746,69	6.746,69	6.746,69	6.746,69
<b>TOTAL</b>		31,20	31,20	31,20		31,20	6.746,69	6.746,69	6.746,69	6.746,69

**APLICACIÓN DE REDUCCIONES Y PENALIZACIONES**

GRUPO DE PAGO	Importe Calculado	Importe prerreduc.	Criterios de subvencionabilidad y compromisos	Presentación tardía	Omisión declaración	Condicionalidad	IMPORTE (Euros) PROPUESTO
FRUTALES SECANO	6.746,69	6.746,69	0,00	0,00	0,00	0,00	6.746,69
<b>TOTAL</b>	6.746,69	6.746,69					6.746,69

**RESUMEN DE PAGOS**

	IMPORTE (Euros)			
	PROPUESTO	FEADER (Eje 2)	MAPA	CAPADR
PROPUESTO	6.746,69	5.734,69	661,85	350,15

**RECINTOS PROPUESTOS**

REF.	REFERENCIA SIGPAC	CULTIVO DESCRIPCIÓN CULTIVO	S/R G.PAGO	PEND. MEDIA (%)	SUP. DEC. ADMISIBLE (ha)	SUP. COMPROM. (ha)	SUP. AJUSTADA COMPROM. (I) (ha)	SUP. CONV. SIGPAC (ha)	SUP. CERTIE (ha)	SUP. CAMPO (ha)	SUP. CAMPO DETER. CULT. DECLARADO (ha)	SUP. DEC. REDUCIDA (ha)	SUP. PROPUESTA (ha)
-1506863	04-070-031-09004-006	104024 ALMENDROS-MARCONA	S 432	14,60	0,34	0,34	0,34		0,34			0,34	0,34
-1403656	04-085-001-00045-016	104057 ALMENDROS-AVIJOR	S 432	3,20	3,48	3,48	3,48		3,48			3,48	3,48
-1319819	04-085-001-00045-012	104057 ALMENDROS-AVIJOR	S 432	3,00	2,94	2,94	2,94		2,94			2,94	2,94
-129373	04-070-022-00178-009	104020 ALMENDROS-GUARA	S 432	5,30	0,55	0,55	0,55		0,55			0,55	0,55
-129372	04-070-022-00178-005	104020 ALMENDROS-GUARA	S 432	5,30	0,09	0,09	0,09		0,09			0,09	0,09
4610055	04-085-001-00045-004	104020 ALMENDROS-GUARA	S 432	3,00	9,63	9,63	9,63		9,63			9,63	9,63
1700000006518839	04-070-031-00019-001	104020 ALMENDROS-GUARA	S 432	14,10	7,33	7,33	7,33		7,33			7,33	7,33
1700000006518840	04-070-031-00036-003	104024 ALMENDROS-MARCONA	S 432	11,70	1,70	1,70	1,70		1,70			1,70	1,70
1700000006518841	04-070-031-00036-006	104024 ALMENDROS-MARCONA	S 432	12,70	1,86	1,86	1,86		1,86			1,86	1,86
1700000006518845	04-070-022-00178-007	104020 ALMENDROS-GUARA	S 432	4,90	0,06	0,06	0,06		0,06			0,06	0,06
1700000006518846	04-070-031-00018-014	104020 ALMENDROS-GUARA	S 432	15,80	3,22	3,22	3,22		3,22			3,22	3,22

**INCIDENCIAS****INCIDENCIA DESCRIPCIÓN**

100421 Recinto declarado por error para una operación de la 6503, que se ha corregido de oficio marcando la operación correcta, de acuerdo con la fecha de inscripción del recinto en la producción ecológica.  
 Ref:-1403656 Recinto:04-085-001-00045-00016 Cultivo:104057 ALMENDROS-AVIJOR Secano

(1) Superficie declarada admisible ajustada con la superficie comprometida.  
 (2) Factor de penalización valorando el alcance para el tipo de compromiso.

Puede verificar la integridad de una copia de este documento mediante la lectura del código QR adjunto o mediante el acceso a la dirección <https://ws050.juntadeandalucia.es/verificarFirma> indicando el código de VERIFICACIÓN

FIRMADO POR	JUAN JOSE SOLER GARCIA	FECHA	03/07/2024	
	ROCIO GUIJARRO MILLAN			
VERIFICACIÓN	Pk2jmGCJWUB3686MPKY7GEXJCD3GC4	PÁGINA	2064/2334	



**APELLIDOS Y NOMBRE / RAZÓN SOCIAL**

SANCHEZ MARTINEZ BENILDE

**NIF**

\*\*\*\*3239\*

**EXPEDIENTE**

1228748

**ANUALIDAD DE PAGO**

1ª

**IMPORTE POR ANUALIDAD**

	2023	2024	2025	2026	2027
IMPORTE MÁXIMO SUBVENCIONABLE	5.252,47 €	5.252,47 €	5.252,47 €	5.252,47 €	5.252,47 €
IMPORTE MEDIO DE TRANSFERENCIA (€/ha)	216,24 €	216,24 €	216,24 €	216,24 €	216,24 €

**RESUMEN DE UNIDADES**

Cód	GRUPO DE PAGO	Sup. Dec. Admisible (ha)	Sup. Comprometida (ha)	Sup. ajustada compromiso (1) (ha)	% sobredec.	Sup. Propuesta (ha)	Importe Declarado	Importe Topado	Importe Propuesto	Importe tras sobredec.
432	FRUTALES SECANO	24,29		24,29	0,00	24,29	5.252,47	5.252,47	5.252,47	5.252,47
<b>TOTAL</b>		24,29	24,29	24,29		24,29	5.252,47	5.252,47	5.252,47	5.252,47

**APLICACIÓN DE REDUCCIONES Y PENALIZACIONES**

GRUPO DE PAGO	Importe Calculado	Importe prerreduc.	Criterios de subvencionabilidad y compromisos	Presentación tardía	Omisión declaración	Condicionalidad	IMPORTE (Euros) PROPUESTO
FRUTALES SECANO	5.252,47	5.252,47	0,00	0,00	0,00	0,00	5.252,47
<b>TOTAL</b>	5.252,47	5.252,47					5.252,47

**RESUMEN DE PAGOS**

	IMPORTE ( Euros )			
	PROPUESTO	FEADER (Eje 2)	MAPA	CAPADR
PROPUESTO	5.252,47	4.464,60	515,27	272,60

**RECINTOS PROPUESTOS**

REF.	REFERENCIA SIGPAC	CULTIVO DESCRIPCIÓN CULTIVO	S/R	G.PAGO	PEND. MEDIA (%)	SUP. DEC. ADMISIBLE (ha)	SUP. COMPROM. (ha)	SUP. AJUSTADA COMPROM. (1) (ha)	SUP. CONV. SIGPAC (ha)	SUP. CERTIE (ha)	SUP. CAMPO (ha)	SUP. CAMPO DETER. CULT. DECLARADO (ha)	SUP. DEC. REDUCIDA (ha)	SUP. PROPUESTA (ha)
-1578183	04-070-016-00160-002	104020 ALMENDROS-GUARA	S	432	6,40	0,37	0,37	0,37	0,37	0,37			0,37	0,37
-1578182	04-070-016-00160-001	104022 ALMENDROS-LARGUETA	S	432	3,60	8,55	8,55	8,55	8,55	8,55			8,55	8,55
-1578181	04-070-016-00056-001	104022 ALMENDROS-LARGUETA	S	432	4,00	0,02	0,02	0,02	0,02	0,02			0,02	0,02
170000007039513	04-070-016-00064-004	104024 ALMENDROS-MARCONA	S	432	4,60	1,94	1,94	1,94	1,94	1,94			1,94	1,94
170000007039514	04-070-016-00065-001	104024 ALMENDROS-MARCONA	S	432	3,90	0,63	0,63	0,63	0,63	0,63			0,63	0,63
170000007039516	04-070-017-00016-006	104022 ALMENDROS-LARGUETA	S	432	7,60	6,28	6,28	6,28	6,28	6,28			6,28	6,28
170000007039517	04-070-016-00068-003	104022 ALMENDROS-LARGUETA	S	432	5,50	3,71	3,71	3,71	3,71	3,71			3,71	3,71
170000007039518	04-070-016-00066-001	104024 ALMENDROS-MARCONA	S	432	3,60	0,56	0,56	0,56	0,56	0,56			0,56	0,56
170000007039521	04-070-016-00055-001	104020 ALMENDROS-GUARA	S	432	4,00	1,23	1,23	1,23	1,23	1,23			1,23	1,23
170000007039522	04-070-016-00056-001	104022 ALMENDROS-LARGUETA	S	432	4,00	1,00	1,00	1,00	1,00	1,00			1,00	1,00

**INCIDENCIAS**

**INCIDENCIA DESCRIPCIÓN**

- 100402 Recinto solicitado no forma parte de ningún organismo de control autorizado para la producción ecológica en Andalucía o fecha de inscripción posterior al plazo establecido ( Anexo I. Criterios de Subvencionabilidad. Orden 28 de marzo de 2023 ).  
Ref:1700000007039506 Recinto:04-070-016-00066-00002 Cultivo:20000 BARBECHO TRADICIONAL-SIN VARIEDAD Secano
- 100424 Solicita recinto que no está comprometido para la operación.  
Ref:1700000007039506 Recinto:04-070-016-00066-00002 Cultivo:20000 BARBECHO TRADICIONAL-SIN VARIEDAD Secano

(1) Superficie declarada admisible ajustada con la superficie comprometida.  
(2) Factor de penalización valorando el alcance para el tipo de compromiso.

Puede verificar la integridad de una copia de este documento mediante la lectura del código QR adjunto o mediante el acceso a la dirección <https://ws050.juntadeandalucia.es/verificarFirma> indicando el código de VERIFICACIÓN

FIRMADO POR	JUAN JOSE SOLER GARCIA	FECHA	03/07/2024	
	ROCIO GUIJARRO MILLAN			
VERIFICACIÓN	Pk2jmGCJWUB3686MPKY7GEXJCD3GC4	PÁGINA	2065/2334	

**APELLIDOS Y NOMBRE / RAZÓN SOCIAL**

SANCHEZ MARTINEZ BENITO

**NIF**

\*\*\*\*5425\*

**EXPEDIENTE**

1072371

**ANUALIDAD DE PAGO**

1ª

**IMPORTE POR ANUALIDAD**

	2023	2024	2025	2026	2027
IMPORTE MÁXIMO SUBVENCIONABLE	7.671,96 €	7.671,96 €	7.671,96 €	7.671,96 €	7.671,96 €
IMPORTE MEDIO DE TRANSFERENCIA (€/ha)	220,97 €	220,97 €	220,97 €	220,97 €	220,97 €

**RESUMEN DE UNIDADES**

Cód	GRUPO DE PAGO	Sup. Dec. Admisible (ha)	Sup. Comprometida (ha)	Sup. ajustada compromiso (1) (ha)	% sobredec.	Sup. Propuesta (ha)	Importe Declarado	Importe Topado	Importe Propuesto	Importe tras sobredec.
432	FRUTALES SECANO	33,49		33,49	0,00	33,49	7.241,88	7.241,88	7.241,88	7.241,88
433	FRUTALES REGADÍO	1,23		1,23	0,00	1,23	430,08	430,08	430,08	430,08
<b>TOTAL</b>		34,72	34,72	34,72		34,72	7.671,96	7.671,96	7.671,96	7.671,96

**APLICACIÓN DE REDUCCIONES Y PENALIZACIONES**

GRUPO DE PAGO	Importe Calculado	Importe prereduc.	Criterios de subvencionabilidad y compromisos	Presentación tardía	Omisión declaración	Condicionalidad	IMPORTE (Euros) PROPUESTO
FRUTALES REGADÍO	430,08	430,08	0,00	0,00	0,00	0,00	430,08
FRUTALES SECANO	7.241,88	7.241,88	0,00	0,00	0,00	0,00	7.241,88
<b>TOTAL</b>	7.671,96	7.671,96					7.671,96

**RESUMEN DE PAGOS**

	IMPORTE ( Euros )			
	PROPUESTO	FEADER (Eje 2)	MAPA	CAPADR
PROPUESTO	7.671,96	6.521,17	752,62	398,17

(1) Superficie declarada admisible ajustada con la superficie comprometida.

(2) Factor de penalización valorando el alcance para el tipo de compromiso.

Puede verificar la integridad de una copia de este documento mediante la lectura del código QR adjunto o mediante el acceso a la dirección <https://ws050.juntadeandalucia.es/verificarFirma> indicando el código de VERIFICACIÓN

FIRMADO POR	JUAN JOSE SOLER GARCIA	FECHA	03/07/2024	
	ROCIO GUIJARRO MILLAN			
VERIFICACIÓN	Pk2jmGCJWUB3686MPKY7GEXJCD3GC4	PÁGINA	2066/2334	



**RECINTOS PROPUESTOS**

REF.	REFERENCIA SIGPAC	CULTIVO DESCRIPCIÓN CULTIVO	S/R	G.PAGO	PEND. MEDIA (%)	SUP. DEC. ADMISIBLE (ha)	SUP. COMPROM. (ha)	SUP. AJUSTADA COMPR.(1) (ha)	SUP. CONV. SIGPAC (ha)	SUP. CERTIF. (ha)	SUP. CAMPO (ha)	SUP. CAMPO DETER. CULT. DECLARADO (ha)	SUP. DEC. REDUCIDA (ha)	SUP. PROPUESTA (ha)
-1610779	04-006-017-00019-013	104007	S	432	19,00	0,63	0,63	0,63		0,63			0,63	0,63
-982244	04-006-011-00273-007	104007	S	432	21,70	0,06	0,06	0,06		0,06			0,06	0,06
-982243	04-006-011-00273-007	104007	S	432	21,70	0,11	0,11	0,11		0,11			0,11	0,11
-982242	04-006-011-00273-007	104007	S	432	21,70	0,06	0,06	0,06		0,06			0,06	0,06
1700000005144371	04-006-011-00226-001	104007	S	432	21,40	1,67	1,67	1,67		1,67			1,67	1,67
1700000005144372	04-006-011-00273-007	104007	S	432	21,70	4,06	4,06	4,06		4,14			4,06	4,06
1700000005144373	04-006-013-00006-001	104007	S	432	15,50	1,10	1,10	1,10		1,10			1,10	1,10
1700000005144375	04-006-011-00211-001	104007	S	432	15,60	0,21	0,21	0,21		0,21			0,21	0,21
1700000005144376	04-006-011-00216-023	104007	S	432	23,20	0,40	0,40	0,40		0,40			0,40	0,40
1700000005144380	04-006-011-00223-003	104007	S	432	27,80	2,59	2,59	2,59		2,59			2,59	2,59
1700000005144381	04-006-011-00223-017	104007	S	432	22,30	0,42	0,42	0,42		0,42			0,42	0,42
1700000005144382	04-006-010-00104-010	104007	S	432	21,60	2,40	2,40	2,40		2,40			2,40	2,40
1700000005144383	04-006-010-00079-024	104007	S	432	30,70	1,35	1,35	1,35		1,35			1,35	1,35
1700000005144385	04-006-011-00095-002	104007	S	432	26,60	5,25	5,25	5,25		5,25			5,25	5,25
1700000005144387	04-006-010-00052-006	104007	S	432	21,30	1,05	1,05	1,05		1,05			1,05	1,05
1700000005144388	04-006-010-00079-021	104007	S	432	18,00	0,12	0,12	0,12		0,12			0,12	0,12
1700000005144389	04-006-010-00079-023	104007	S	432	31,10	0,44	0,44	0,44		0,44			0,44	0,44
1700000005144390	04-006-017-00045-005	104007	S	432	26,30	0,50	0,50	0,50		0,50			0,50	0,50
1700000005144391	04-006-017-00049-004	104007	S	432	24,00	0,54	0,54	0,54		0,54			0,54	0,54
1700000005144392	04-006-017-00041-003	104007	S	432	13,70	0,09	0,09	0,09		0,09			0,09	0,09
1700000005144393	04-006-017-00045-004	104007	S	432	26,70	1,05	1,05	1,05		1,05			1,05	1,05
1700000005144394	04-006-017-00049-005	104007	S	432	26,40	0,09	0,09	0,09		0,09			0,09	0,09
1700000005144395	04-006-016-00149-015	104007	S	432	16,10	0,02	0,02	0,02		0,02			0,02	0,02
1700000005144397	04-006-016-00149-006	104007	S	432	14,10	0,56	0,56	0,56		0,56			0,56	0,56
1700000005144398	04-006-016-00149-005	104007	S	432	17,80	0,39	0,39	0,39		0,39			0,39	0,39
1700000005144399	04-006-017-00041-001	104007	S	432	30,60	0,18	0,18	0,18		0,18			0,18	0,18
1700000005144400	04-006-017-00018-008	104007	S	432	22,20	0,88	0,88	0,88		0,88			0,88	0,88
1700000005144401	04-006-017-00018-001	104007	S	432	14,20	1,34	1,34	1,34		1,34			1,34	1,34
1700000005144402	04-006-011-00181-003	104007	S	432	14,20	0,19	0,19	0,19		0,19			0,19	0,19
1700000005144404	04-006-011-00181-002	104007	S	432	21,30	0,13	0,13	0,13		0,13			0,13	0,13
1700000005144405	04-006-016-00149-003	104007	S	432	24,50	0,23	0,23	0,23		0,23			0,23	0,23
1700000005144406	04-006-016-00149-002	104007	S	432	13,10	0,12	0,12	0,12		0,12			0,12	0,12
1700000005144407	04-006-013-00006-002	104007	S	432	19,40	0,31	0,31	0,31		0,31			0,31	0,31
1700000005144408	04-006-016-00149-004	104007	S	432	23,70	0,37	0,37	0,37		0,37			0,37	0,37
1700000005144409	04-006-013-00016-012	104007	S	432	16,20	0,28	0,28	0,28		0,28			0,28	0,28
1700000005144410	04-006-013-00016-009	104007	S	432	24,00	1,26	1,26	1,26		1,26			1,26	1,26
1700000005144411	04-006-016-00193-003	104007	S	432	19,00	0,99	0,99	0,99		0,99			0,99	0,99
1700000005144412	04-006-013-00026-001	104007	S	432	15,00	2,05	2,05	2,05		2,05			2,05	2,05
1700000005144374	04-006-011-00218-001	104007	R	433	9,30	0,37	0,37	0,37		0,37			0,37	0,37
1700000005144378	04-006-010-00121-001	104007	R	433	4,60	0,15	0,15	0,15		0,15			0,15	0,15
1700000005144379	04-006-010-00122-001	104007	R	433	5,80	0,19	0,19	0,19		0,19			0,19	0,19
1700000005144384	04-006-011-00168-001	104007	R	433	3,10	0,34	0,34	0,34		0,34			0,34	0,34
1700000005144386	04-006-014-00310-001	104007	R	433	4,00	0,18	0,18	0,18		0,18			0,18	0,18

(1) Superficie declarada admisible ajustada con la superficie comprometida.  
 (2) Factor de penalización valorando el alcance para el tipo de compromiso.

Puede verificar la integridad de una copia de este documento mediante la lectura del código QR adjunto o mediante el acceso a la dirección <a href="https://ws050.juntadeandalucia.es/verificarFirma">https://ws050.juntadeandalucia.es/verificarFirma</a> indicando el código de VERIFICACIÓN				
FIRMADO POR	JUAN JOSE SOLER GARCIA ROCIO GUIJARRO MILLAN		FECHA 03/07/2024	
VERIFICACIÓN	Pk2jmGCJWUB3686MPKY7GEXJCD3GC4		PÁGINA 2067/2334	



**APELLIDOS Y NOMBRE / RAZÓN SOCIAL** SANCHEZ MARTINEZ FRANCISCO  
**NIF** \*\*\*\*1241\*  
**EXPEDIENTE** 1244511  
**ANUALIDAD DE PAGO** 1ª

**IMPORTE POR ANUALIDAD**

	2023	2024	2025	2026	2027
IMPORTE MÁXIMO SUBVENCIONABLE	412,60 €	412,60 €	412,60 €	412,60 €	412,60 €
IMPORTE MEDIO DE TRANSFERENCIA (€/ha)	349,66 €	349,66 €	349,66 €	349,66 €	349,66 €

**RESUMEN DE UNIDADES**

Cód	GRUPO DE PAGO	Sup. Dec. Admisible (ha)	Sup. Comprometida (ha)	Sup. ajustada compromiso (1) (ha)	% sobredec.	Sup. Propuesta (ha)	Importe Declarado	Importe Topado	Importe Propuesto	Importe tras sobredec.
433	FRUTALES REGADÍO	1,18		1,18	0,00	1,18	412,60	412,60	412,60	412,60
<b>TOTAL</b>		1,18	1,18	1,18		1,18	412,60	412,60	412,60	412,60

**APLICACIÓN DE REDUCCIONES Y PENALIZACIONES**

GRUPO DE PAGO	Importe Calculado	Importe prereduc.	Criterios de subvencionabilidad y compromisos	Presentación tardía	Omisión declaración	Condicionalidad	IMPORTE (Euros) PROPUESTO
FRUTALES REGADÍO	412,60	412,60	0,00	0,00	0,00	0,00	412,60
<b>TOTAL</b>	412,60	412,60					412,60

**RESUMEN DE PAGOS**

	IMPORTE ( Euros )		
	PROPUESTO	FEADER (Eje 2)	MAPA
PROPUESTO	412,60	350,71	40,48
			CAPADR 21,41

**RECINTOS PROPUESTOS**

REF.	REFERENCIA SIGPAC	CULTIVO	DESCRIPCIÓN CULTIVO	S/R	G.PAGO	PEND. MEDIA (%)	SUP. DEC. ADMISIBLE (ha)	SUP. COMPROM. (ha)	SUP. AJUSTADA COMPR.(1) (ha)	SUP. CONV. SIGPAC (ha)	SUP. CERTIE. (ha)	SUP. CAMPO (ha)	SUP. CAMPO DETER. CULT. DECLARADO (ha)	SUP. DEC. REDUCIDA (ha)	SUP. PROPUESTA (ha)
4648332	04-028-001-00104-022	206205	NARANJO-CHISLETT SUMMER NAVEL	R	433	15,60	0,15	0,15	0,15		0,15			0,15	0,15
4648333	04-028-001-00104-018	206205	NARANJO-CHISLETT SUMMER NAVEL	R	433	21,40	0,78	0,78	0,78		0,78			0,78	0,78
4648334	04-028-001-00104-021	206205	NARANJO-CHISLETT SUMMER NAVEL	R	433	16,80	0,11	0,11	0,11		0,11			0,11	0,11
4648335	04-028-001-00104-020	206205	NARANJO-CHISLETT SUMMER NAVEL	R	433	15,10	0,14	0,14	0,14		0,14			0,14	0,14

(1) Superficie declarada admisible ajustada con la superficie comprometida.  
 (2) Factor de penalización valorando el alcance para el tipo de compromiso.

Puede verificar la integridad de una copia de este documento mediante la lectura del código QR adjunto o mediante el acceso a la dirección <https://ws050.juntadeandalucia.es/verificarFirma> indicando el código de VERIFICACIÓN

FIRMADO POR	JUAN JOSE SOLER GARCIA	FECHA	03/07/2024	
	ROCIO GUIJARRO MILLAN			
VERIFICACIÓN	Pk2jmGCJWUB3686MPKY7GEXJCD3GC4	PÁGINA	2068/2334	





**APELLIDOS Y NOMBRE / RAZÓN SOCIAL**

SANCHEZ MARTINEZ JOSEFA

**NIF**  
\*\*\*\*5471\*

**EXPEDIENTE**  
1202102

**ANUALIDAD DE PAGO**  
1ª

**IMPORTE POR ANUALIDAD**

	2023	2024	2025	2026	2027
IMPORTE MÁXIMO SUBVENCIONABLE	1.595,85 €	1.595,85 €	1.595,85 €	1.595,85 €	1.595,85 €
IMPORTE MEDIO DE TRANSFERENCIA (€/ha)	216,24 €	216,24 €	216,24 €	216,24 €	216,24 €

**RESUMEN DE UNIDADES**

Cód	GRUPO DE PAGO	Sup. Dec. Admisible (ha)	Sup. Comprometida (ha)	Sup. ajustada compromiso (I) (ha)	% sobredec.	Sup. Propuesta (ha)	Importe Declarado	Importe Topado	Importe Propuesto	Importe tras sobredec.
432	FRUTALES SECANO	7,38		7,38	0,00	7,38	1.595,85	1.595,85	1.595,85	1.595,85
<b>TOTAL</b>		7,38	7,38	7,38		7,38	1.595,85	1.595,85	1.595,85	1.595,85

**APLICACIÓN DE REDUCCIONES Y PENALIZACIONES**

GRUPO DE PAGO	Importe Calculado	Importe prereduc.	Criterios de subvencionabilidad y compromisos	Presentación tardía	Omisión declaración	Condicionalidad	IMPORTE (Euros) PROPUESTO
FRUTALES SECANO	1.595,85	1.595,85	0,00	0,00	0,00	0,00	1.595,85
<b>TOTAL</b>	1.595,85	1.595,85					1.595,85

**RESUMEN DE PAGOS**

	IMPORTE (Euros)			
	PROPUESTO	FEADER (Eje 2)	MAPA	CAPADR
PROPUESTO	1.595,85	1.356,47	156,55	82,83

**RECINTOS PROPUESTOS**

REF.	REFERENCIA SIGPAC	CULTIVO DESCRIPCIÓN CULTIVO	S/R	G.PAGO	PEND. MEDIA (%)	SUP. DEC. ADMISIBLE (ha)	SUP. COMPROM. (ha)	SUP. AJUSTADA COMPROM. (I) (ha)	SUP. CONV. SIGPAC (ha)	SUP. CERTIE (ha)	SUP. CAMPO (ha)	SUP. CAMPO DETER. CULT. DECLARADO (ha)	SUP. DEC. REDUCIDA (ha)	SUP. PROPUESTA (ha)
1700000002926277	04-006-016-00115-001	104007 ALMENDROS-COMUNA	S	432	15,10	0,31	0,31	0,31		0,31			0,31	0,31
1700000002926278	04-006-016-00194-002	104007 ALMENDROS-COMUNA	S	432	10,90	0,73	0,73	0,73		0,73			0,73	0,73
1700000002926280	04-006-017-00019-009	104007 ALMENDROS-COMUNA	S	432	19,50	0,13	0,13	0,13		0,13			0,13	0,13
1700000002926281	04-006-017-00020-007	104007 ALMENDROS-COMUNA	S	432	17,20	1,91	1,91	1,91		1,91			1,91	1,91
1700000002926282	04-006-017-00019-013	104007 ALMENDROS-COMUNA	S	432	19,00	0,06	0,06	0,06		0,06			0,06	0,06
1700000002926283	04-006-017-00020-006	104007 ALMENDROS-COMUNA	S	432	20,40	4,09	4,09	4,09		4,09			4,09	4,09
1700000002926284	04-006-017-00019-015	104007 ALMENDROS-COMUNA	S	432	21,20	0,15	0,15	0,15		0,15			0,15	0,15

(1) Superficie declarada admisible ajustada con la superficie comprometida.  
(2) Factor de penalización valorando el alcance para el tipo de compromiso.

Puede verificar la integridad de una copia de este documento mediante la lectura del código QR adjunto o mediante el acceso a la dirección <https://ws050.juntadeandalucia.es/verificarFirma> indicando el código de VERIFICACIÓN

FIRMADO POR	JUAN JOSE SOLER GARCIA	FECHA	03/07/2024	
	ROCIO GUIJARRO MILLAN			
VERIFICACIÓN	Pk2jmGCJWUB3686MPKY7GEXJCD3GC4	PÁGINA	2069/2334	



<u>APELLIDOS Y NOMBRE / RAZÓN SOCIAL</u>	<u>NIF</u>	<u>EXPEDIENTE</u>	<u>ANUALIDAD DE PAGO</u>
SANCHEZ MARTINEZ MARIA	****7022*	1208112	

**RESUMEN DE PAGOS**

PROPUESTO	<u>IMPORTE (Euros)</u>			
	<u>PROPUESTO</u>	<u>FEADER (Eje 2)</u>	<u>MAPA</u>	<u>CAPADR</u>
PROPUESTO	0,00	0,00	0,00	0,00

**INCIDENCIAS**

**INCIDENCIA DESCRIPCIÓN**

- 100402 Recinto solicitado no forma parte de ningún organismo de control autorizado para la producción ecológica en Andalucía o fecha de inscripción posterior al plazo establecido ( Anexo I. Criterios de Subvencionabilidad. Orden 28 de marzo de 2023 ).  
Ref:1700000005556833 Recinto:04-037-020-00103-00004 Cultivo:101138 OLIVAR-HOJIBLANCA Secano
- 100406 Grupo de cultivo declarado en el recinto no coincide con el grupo de cultivo existente en el organismo de control autorizado para la producción ecológica en Andalucía ( Anexo I. Criterios de Subvencionabilidad. Orden 28 de marzo de 2023 ).  
Ref:1700000005556833 Recinto:04-037-020-00103-00004 Cultivo:101138 OLIVAR-HOJIBLANCA Secano Grupo de SIPEA: HORTICOLAS
- 100424 Solicita recinto que no está comprometido para la operación.  
Ref:1700000005556833 Recinto:04-037-020-00103-00004 Cultivo:101138 OLIVAR-HOJIBLANCA Secano  
Ref:1700000005556835 Recinto:04-037-020-00103-00005 Cultivo:8000 AVENA-SIN VARIEDAD Secano  
Ref:1700000005556834 Recinto:04-037-020-00103-00007 Cultivo:8000 AVENA-SIN VARIEDAD Secano
- 101008 Expediente sin compromisos vigentes.  
Operación:6503.2

(1) Superficie declarada admisible ajustada con la superficie comprometida.  
(2) Factor de penalización valorando el alcance para el tipo de compromiso.

Puede verificar la integridad de una copia de este documento mediante la lectura del código QR adjunto o mediante el acceso a la dirección <a href="https://ws050.juntadeandalucia.es/verificarFirma">https://ws050.juntadeandalucia.es/verificarFirma</a> indicando el código de VERIFICACIÓN				
FIRMADO POR	JUAN JOSE SOLER GARCIA	FECHA	03/07/2024	
	ROCIO GUIJARRO MILLAN			
VERIFICACIÓN	Pk2jmGCJWUB3686MPKY7GEXJCD3GC4	PÁGINA	2070/2334	



**APELLIDOS Y NOMBRE / RAZÓN SOCIAL** **NIF** **EXPEDIENTE** **ANUALIDAD DE PAGO**  
 SANCHEZ MARTINEZ MARIA \*\*\*\*7055\* 1188414 1ª

**IMPORTE POR ANUALIDAD**

	2023	2024	2025	2026	2027
IMPORTE MÁXIMO SUBVENCIONABLE	3.924,76 €	3.924,76 €	3.924,76 €	3.924,76 €	3.924,76 €
IMPORTE MEDIO DE TRANSFERENCIA (€/ha)	216,24 €	216,24 €	216,24 €	216,24 €	216,24 €

**RESUMEN DE UNIDADES**

Cód	GRUPO DE PAGO	Sup. Dec. Admisible (ha)	Sup. Comprometida (ha)	Sup. ajustada compromiso (I) (ha)	% sobredec.	Sup. Propuesta (ha)	Importe Declarado	Importe Topado	Importe Propuesto	Importe tras sobredec.
432	FRUTALES SECANO	18,28		18,15	0,00	18,15	3.924,76	3.924,76	3.924,76	3.924,76
<b>TOTAL</b>		18,28	18,15	18,15		18,15	3.924,76	3.924,76	3.924,76	3.924,76

**APLICACIÓN DE REDUCCIONES Y PENALIZACIONES**

GRUPO DE PAGO	Importe Calculado	Importe prerreduc.	Criterios de subvencionabilidad y compromisos	Presentación tardía	Omisión declaración	Condicionalidad	IMPORTE (Euros) PROPUESTO
FRUTALES SECANO	3.924,76	3.924,76	0,00	0,00	0,00	0,00	3.924,76
<b>TOTAL</b>	3.924,76	3.924,76					3.924,76

**RESUMEN DE PAGOS**

	IMPORTE ( Euros )			
	PROPUESTO	FEADER (Eje 2)	MAPA	CAPADR
PROPUESTO	3.924,76	3.336,05	385,02	203,69

**RECINTOS PROPUESTOS**

REF.	REFERENCIA SIGPAC	CULTIVO DESCRIPCIÓN CULTIVO	S/R	G.PAGO	PEND. MEDIA (€)	SUP. DEC. ADMISIBLE (ha)	SUP. COMPROM. (ha)	SUP. AJUSTADA COMPROM. (I) (ha)	SUP. CONV. SIGPAC (ha)	SUP. CERTIE (ha)	SUP. CAMPO (ha)	SUP. CAMPO DETER. CULT. DECLARADO (ha)	SUP. DEC. REDUCIDA (ha)	SUP. PROPUESTA (ha)
170000006845277	04-037-016-00111-003	104020 ALMENDROS-GUARA	S	432	5,40	1,27	1,27	1,27		1,27			1,27	1,27
170000006845278	04-070-003-00131-002	104020 ALMENDROS-GUARA	S	432	3,40	0,58	0,58	0,58		0,58			0,58	0,58
170000006845281	04-070-004-00278-001	104020 ALMENDROS-GUARA	S	432	6,80	0,41	0,31	0,31		0,41			0,31	0,31
170000006845282	04-070-004-00119-001	104057 ALMENDROS-AVIJOR	S	432	11,70	0,12	0,12	0,12		0,12			0,12	0,12
170000006845286	04-070-004-00060-003	104014 ALMENDROS-FERRAGNES	S	432	4,90	1,55	1,55	1,55		1,55			1,55	1,55
170000006845287	04-070-004-00062-001	104014 ALMENDROS-FERRAGNES	S	432	4,30	0,42	0,42	0,42		0,42			0,42	0,42
170000006845288	04-070-003-00029-004	104020 ALMENDROS-GUARA	S	432	11,20	0,41	0,41	0,41		0,41			0,41	0,41
170000006845289	04-070-004-00032-001	104043 ALMENDROS-VAIRO	S	432	4,70	1,34	1,34	1,34		1,34			1,34	1,34
170000006845290	04-070-004-00026-006	104043 ALMENDROS-VAIRO	S	432	4,80	0,73	0,73	0,73		0,73			0,73	0,73
170000006845291	04-070-004-00068-001	104057 ALMENDROS-AVIJOR	S	432	3,50	0,31	0,31	0,31		0,31			0,31	0,31
170000006845292	04-070-004-00067-001	104057 ALMENDROS-AVIJOR	S	432	4,40	0,29	0,29	0,29		0,29			0,29	0,29
170000006845294	04-070-003-00068-004	104020 ALMENDROS-GUARA	S	432	18,90	0,85	0,85	0,85		0,85			0,85	0,85
170000006845295	04-070-003-00069-001	104020 ALMENDROS-GUARA	S	432	15,20	0,44	0,44	0,44		0,44			0,44	0,44
170000006845296	04-070-003-00156-001	104020 ALMENDROS-GUARA	S	432	27,30	0,25	0,25	0,25		0,25			0,25	0,25
170000006845297	04-070-004-00049-001	104020 ALMENDROS-GUARA	S	432	8,70	0,83	0,83	0,83		0,83			0,83	0,83
170000006845299	04-070-003-00223-001	104020 ALMENDROS-GUARA	S	432	6,40	0,12	0,12	0,12		0,12			0,12	0,12
170000006845300	04-070-003-00160-001	104020 ALMENDROS-GUARA	S	432	24,50	1,41	1,41	1,41		1,41			1,41	1,41
170000006845302	04-070-003-00029-002	104020 ALMENDROS-GUARA	S	432	10,90	3,12	3,12	3,12		3,12			3,12	3,12
170000006845303	04-070-003-00025-001	104020 ALMENDROS-GUARA	S	432	11,90	0,43	0,43	0,43		0,43			0,43	0,43
170000006845307	04-070-003-00144-001	104020 ALMENDROS-GUARA	S	432	15,10	0,87	0,84	0,84		0,84			0,84	0,84
170000006845308	04-070-003-00068-008	104020 ALMENDROS-GUARA	S	432	17,00	0,19	0,19	0,19		0,19			0,19	0,19
170000006845309	04-070-003-00014-001	104007 ALMENDROS-COMUNA	S	432	12,90	0,45	0,45	0,45		0,45			0,45	0,45
170000006845310	04-070-003-00151-002	104020 ALMENDROS-GUARA	S	432	21,20	0,77	0,77	0,77		0,77			0,77	0,77
170000006845311	04-070-003-00152-002	104020 ALMENDROS-GUARA	S	432	25,10	1,12	1,12	1,12		1,12			1,12	1,12

**INCIDENCIAS**

**INCIDENCIA DESCRIPCIÓN**

4272 Verifica que las líneas de declaración de las Solicitudes Únicas no tienen solapes con la capa de Retroactividad Gráfica (ambas de la misma campaña) a nivel de expediente/línea de declaración gráfica de la solicitud.  
 Ref:170000006845281 Recinto:04-070-004-00278-00001 Cultivo: - Agregado de la referencia del recinto.:0 Zona de la referencia del recinto.:0 Superficie solapada.:0,1 Id. Incid.:95942031

(1) Superficie declarada admisible ajustada con la superficie comprometida.  
 (2) Factor de penalización valorando el alcance para el tipo de compromiso.

Puede verificar la integridad de una copia de este documento mediante la lectura del código QR adjunto o mediante el acceso a la dirección <a href="https://ws050.juntadeandalucia.es/verificarFirma">https://ws050.juntadeandalucia.es/verificarFirma</a> indicando el código de VERIFICACIÓN				
FIRMADO POR	JUAN JOSE SOLER GARCIA	FECHA	03/07/2024	
	ROCIO GUIJARRO MILLAN			
VERIFICACIÓN	Pk2jmGCJWUB3686MPKY7GEXJCD3GC4	PÁGINA	2071/2334	



**APELLIDOS Y NOMBRE / RAZÓN SOCIAL**

SANCHEZ MARTINEZ MARIA ISABEL

**NIF**  
\*\*\*3149\*

**EXPEDIENTE**  
1182967

**ANUALIDAD DE PAGO**

1ª

**IMPORTE POR ANUALIDAD**

	2023	2024	2025	2026	2027
IMPORTE MÁXIMO SUBVENCIONABLE	5.764,96 €	5.764,96 €	5.764,96 €	5.764,96 €	5.764,96 €
IMPORTE MEDIO DE TRANSFERENCIA (€/ha)	216,24 €	216,24 €	216,24 €	216,24 €	216,24 €

**RESUMEN DE UNIDADES**

Cód	GRUPO DE PAGO	Sup. Dec. Admisible (ha)	Sup. Comprometida (ha)	Sup. ajustada compromiso (I) (ha)	% sobredec.	Sup. Propuesta (ha)	Importe Declarado	Importe Topado	Importe Propuesto	Importe tras sobredec.
432	FRUTALES SECANO	26,66		26,66	0,00	26,66	5.764,96	5.764,96	5.764,96	5.764,96
<b>TOTAL</b>		26,66	26,66	26,66		26,66	5.764,96	5.764,96	5.764,96	5.764,96

**APLICACIÓN DE REDUCCIONES Y PENALIZACIONES**

GRUPO DE PAGO	Importe Calculado	Importe prerreduc.	Criterios de subvencionabilidad y compromisos	Presentación tardía	Omisión declaración	Condicionidad	IMPORTE (Euros) PROPUESTO
FRUTALES SECANO	5.764,96	5.764,96	0,00	0,00	0,00	0,00	5.764,96
<b>TOTAL</b>	5.764,96	5.764,96					5.764,96

**RESUMEN DE PAGOS**

	IMPORTE (Euros)			
	PROPUESTO	FEADER (Eje 2)	MAPA	CAPADR
PROPUESTO	5.764,96	4.900,22	565,54	299,20

**RECINTOS PROPUESTOS**

REF.	REFERENCIA SIGPAC	CULTIVO DESCRIPCIÓN CULTIVO	S/R	G.PAGO	PEND. MEDIA (%)	SUP. DEC. ADMISIBLE (ha)	SUP. COMPROM. (ha)	SUP. AJUSTADA COMPR.(I) (ha)	SUP. CONV. SIGPAC (ha)	SUP. CERTIE (ha)	SUP. CAMPO (ha)	SUP. CAMPO DETER. CULT. DECLARADO (ha)	SUP. DEC. REDUCIDA (ha)	SUP. PROPUESTA (ha)
-997355	04-061-008-00013-027	104014	S	432	20,30	0,75	0,75	0,75		0,75			0,75	0,75
-997354	04-061-008-00013-026	104014	S	432	16,40	2,69	2,69	2,69		2,69			2,69	2,69
-997353	04-061-008-00013-025	104014	S	432	22,50	0,36	0,36	0,36		0,36			0,36	0,36
4136094	04-061-008-00022-002	104020	S	432	24,00	1,72	1,72	1,72		1,72			1,72	1,72
1700000005376847	04-070-002-00192-002	104043	S	432	10,30	1,69	1,69	1,69		1,69			1,69	1,69
1700000005376848	04-070-002-00212-001	104043	S	432	4,20	0,33	0,33	0,33		0,33			0,33	0,33
1700000005376849	04-070-002-00235-002	104043	S	432	3,00	0,59	0,59	0,59		0,59			0,59	0,59
1700000005376850	04-070-002-00261-003	104014	S	432	8,60	0,88	0,88	0,88		0,88			0,88	0,88
1700000005376851	04-070-002-00380-001	104020	S	432	15,20	0,40	0,40	0,40		0,40			0,40	0,40
1700000005376852	04-070-002-00257-001	104020	S	432	17,10	1,59	1,59	1,59		1,59			1,59	1,59
1700000005376854	04-070-009-00108-002	104043	S	432	3,50	0,30	0,30	0,30		0,30			0,30	0,30
1700000005376855	04-070-009-00115-004	104043	S	432	6,10	1,12	1,12	1,12		1,12			1,12	1,12
1700000005376856	04-061-008-00013-006	104014	S	432	6,30	0,14	0,14	0,14		0,14			0,14	0,14
1700000005376857	04-061-008-00013-007	104014	S	432	7,80	0,66	0,66	0,66		0,66			0,66	0,66
1700000005376858	04-061-008-00013-009	104014	S	432	24,30	0,53	0,53	0,53		0,53			0,53	0,53
1700000005376859	04-061-008-00013-010	104014	S	432	6,20	1,34	1,34	1,34		1,34			1,34	1,34
1700000005376860	04-061-008-00013-012	104020	S	432	12,10	7,59	7,59	7,59		7,59			7,59	7,59
1700000005376861	04-061-008-00013-019	104014	S	432	11,10	3,98	3,98	3,98		3,98			3,98	3,98

(1) Superficie declarada admisible ajustada con la superficie comprometida.  
(2) Factor de penalización valorando el alcance para el tipo de compromiso.

Puede verificar la integridad de una copia de este documento mediante la lectura del código QR adjunto o mediante el acceso a la dirección <https://ws050.juntadeandalucia.es/verificarFirma> indicando el código de VERIFICACIÓN

FIRMADO POR	JUAN JOSE SOLER GARCIA	FECHA	03/07/2024	
	ROCIO GUIJARRO MILLAN			
VERIFICACIÓN	Pk2jmGCJWUB3686MPKY7GEXJCD3GC4	PÁGINA	2072/2334	



<u>APELLIDOS Y NOMBRE / RAZÓN SOCIAL</u>	<u>NIF</u>	<u>EXPEDIENTE</u>	<u>ANUALIDAD DE PAGO</u>		
SANCHEZ MARTINEZ PEDRO	****5111*	1219154	1ª		
<b><u>IMPORTE POR ANUALIDAD</u></b>					
	<b>2023</b>	<b>2024</b>	<b>2025</b>	<b>2026</b>	<b>2027</b>
<b>IMPORTE MÁXIMO SUBVENCIONABLE</b>	5.192,26 €	5.192,26 €	5.192,26 €	5.192,26 €	5.192,26 €
<b>IMPORTE MEDIO DE TRANSFERENCIA (€/ha)</b>	196,60 €	196,60 €	196,60 €	196,60 €	196,60 €

**RESUMEN DE UNIDADES**

<u>Cód</u>	<u>GRUPO DE PAGO</u>	<u>Sup. Dec. Admisible (ha)</u>	<u>Sup. Comprometida (ha)</u>	<u>Sup. ajustada compromiso (1) (ha)</u>	<u>% sobredec.</u>	<u>Sup. Propuesta (ha)</u>	<u>Importe Declarado</u>	<u>Importe Topado</u>	<u>Importe Propuesto</u>	<u>Importe tras sobredec.</u>
426	HERBÁCEOS	1,59		1,59	0,00	1,59	240,36	240,36	240,36	240,36
432	FRUTALES SECANO	22,90		22,90	0,00	22,90	4.951,90	4.951,90	4.951,90	4.951,90
434	HERBÁCEOS NO ELEGIBLES	1,92		1,92	0,00	1,92	0,00	0,00	0,00	0,00
<b>TOTAL</b>		<b>26,41</b>	<b>26,41</b>	<b>26,41</b>		<b>26,41</b>	<b>5.192,26</b>	<b>5.192,26</b>	<b>5.192,26</b>	<b>5.192,26</b>

**APLICACIÓN DE REDUCCIONES Y PENALIZACIONES**

<u>GRUPO DE PAGO</u>	<u>Importe Calculado</u>	<u>Importe prereduc.</u>	<u>Criterios de subvencionabilidad y compromisos</u>	<u>Presentación tardía</u>	<u>Omisión declaración</u>	<u>Condicionalidad</u>	<u>IMPORTE (Euros) PROPUESTO</u>
FRUTALES SECANO	4.951,90	4.951,90	0,00	0,00	0,00	0,00	4.951,90
HERBÁCEOS	240,36	240,36	0,00	0,00	0,00	0,00	240,36
HERBÁCEOS NO ELEGIBLES	0,00	0,00	0,00	0,00	0,00	0,00	0,00
<b>TOTAL</b>	<b>5.192,26</b>	<b>5.192,26</b>					<b>5.192,26</b>

**RESUMEN DE PAGOS**

	<u>IMPORTE (Euros)</u>			
	<u>PROPUESTO</u>	<u>FEADER (Eje 2)</u>	<u>MAPA</u>	<u>CAPADR</u>
<b>PROPUESTO</b>	<b>5.192,26</b>	<b>4.413,43</b>	<b>509,36</b>	<b>269,47</b>

**RECINTOS PROPUESTOS**

<u>REF.</u>	<u>REFERENCIA SIGPAC</u>	<u>CULTIVO DESCRIPCIÓN CULTIVO</u>	<u>S/R G.PAGO</u>	<u>PEND. MEDIA (%)</u>	<u>SUP. DEC. ADMISIBLE (ha)</u>	<u>SUP. COMPROM. (ha)</u>	<u>SUP. AJUSTADA COMPR.(1) (ha)</u>	<u>SUP. CONV. SIGPAC (ha)</u>	<u>SUP. CERTIF. (ha)</u>	<u>SUP. CAMPO (ha)</u>	<u>SUP. CAMPO DETER. CULT. DECLARADO (ha)</u>	<u>SUP. DEC. REDUCIDA (ha)</u>	<u>SUP. PROPUESTA (ha)</u>
1700000005924261	04-037-003-00139-007	8000 AVENA-SIN VARIEDAD	S 426	9,70	1,24	1,24	1,24		1,24			1,24	1,24
1700000005924263	04-037-003-00139-009	8000 AVENA-SIN VARIEDAD	S 426	10,30	0,35	0,35	0,35		0,35			0,35	0,35
1700000003026765	18-059-006-09003-002	104020 ALMENDROS-GUARA	S 432	4,30	0,06	0,06	0,06		0,06			0,06	0,06
1700000003026766	18-091-017-00068-002	104020 ALMENDROS-GUARA	S 432	8,80	1,59	1,59	1,59		1,59			1,59	1,59
1700000003026767	18-091-017-00069-002	104020 ALMENDROS-GUARA	S 432	9,60	0,11	0,11	0,11		0,11			0,11	0,11
1700000003026768	18-091-017-00069-003	104020 ALMENDROS-GUARA	S 432	5,40	0,13	0,13	0,13		0,13			0,13	0,13
1700000003026769	18-091-019-00077-001	104020 ALMENDROS-GUARA	S 432	10,80	0,75	0,75	0,75		0,75			0,75	0,75
1700000003026770	18-091-019-00087-002	104020 ALMENDROS-GUARA	S 432	9,90	3,87	3,87	3,87		3,87			3,87	3,87
1700000003026771	18-091-019-00092-001	104020 ALMENDROS-GUARA	S 432	9,30	1,53	1,53	1,53		1,53			1,53	1,53
1700000003026772	18-059-007-00001-002	104020 ALMENDROS-GUARA	S 432	7,40	4,74	4,74	4,74		4,74			4,74	4,74
1700000003026773	18-059-007-09001-002	104020 ALMENDROS-GUARA	S 432	5,60	0,21	0,21	0,21		0,21			0,21	0,21
1700000003026774	18-059-007-00007-001	104020 ALMENDROS-GUARA	S 432	9,60	0,75	0,75	0,75		0,75			0,75	0,75
1700000003026776	18-091-017-00015-001	104020 ALMENDROS-GUARA	S 432	11,00	3,18	3,18	3,18		3,18			3,18	3,18
1700000003026777	18-091-017-00019-002	104020 ALMENDROS-GUARA	S 432	11,30	2,29	2,29	2,29		2,29			2,29	2,29
1700000003026778	18-091-017-00020-001	104020 ALMENDROS-GUARA	S 432	5,70	0,42	0,42	0,42		0,42			0,42	0,42
1700000005924262	04-037-046-00054-003	104020 ALMENDROS-GUARA	S 432	6,00	1,94	1,94	1,94		1,94			1,94	1,94
1700000005924264	04-037-020-00136-001	104057 ALMENDROS-AVIJOR	S 432	7,60	0,22	0,22	0,22		0,22			0,22	0,22
1700000005924265	04-037-020-00135-001	104057 ALMENDROS-AVIJOR	S 432	7,70	1,11	1,11	1,11		1,11			1,11	1,11
1700000005924271	04-037-042-00033-001	20000 BARBECHO TRADICIONAL-SIN VARIEDAD	S 434	8,30	1,92	1,92	1,92		1,92			1,92	1,92

**INCIDENCIAS**

**INCIDENCIA DESCRIPCIÓN**

100421 Recinto declarado por error para una operación de la 6503, que se ha corregido de oficio marcando la operación correcta, de acuerdo con la fecha de inscripción del recinto en la producción ecológica.  
 Ref:1700000003026765 Recinto:18-059-006-09003-00002 Cultivo:104020 ALMENDROS-GUARA Secano

(1) Superficie declarada admisible ajustada con la superficie comprometida.  
 (2) Factor de penalización valorando el alcance para el tipo de compromiso.

Puede verificar la integridad de una copia de este documento mediante la lectura del código QR adjunto o mediante el acceso a la dirección <a href="https://ws050.juntadeandalucia.es/verificarFirma">https://ws050.juntadeandalucia.es/verificarFirma</a> indicando el código de VERIFICACIÓN					
FIRMADO POR	JUAN JOSE SOLER GARCIA		FECHA		03/07/2024
	ROCIO GUIJARRO MILLAN				
VERIFICACIÓN	Pk2jmGcJWUB3686MPKY7GEXJCD3GC4		PÁGINA		2073/2334



**APELLIDOS Y NOMBRE / RAZÓN SOCIAL**  
SANCHEZ MARTINEZ PEDRO

**NIF**  
\*\*\*\*5072\*

**EXPEDIENTE**  
1170331

**ANUALIDAD DE PAGO**  
1ª

**IMPORTE POR ANUALIDAD**

	2023	2024	2025	2026	2027
IMPORTE MÁXIMO SUBVENCIONABLE	9.435,98 €	9.435,98 €	9.435,98 €	9.435,98 €	9.435,98 €
IMPORTE MEDIO DE TRANSFERENCIA (€/ha)	206,30 €	206,30 €	206,30 €	206,30 €	206,30 €

**RESUMEN DE UNIDADES**

Cód	GRUPO DE PAGO	Sup. Dec. Admisible (ha)	Sup. Comprometida (ha)	Sup. ajustada compromiso (1) (ha)	% sobredec.	Sup. Propuesta (ha)	Importe Declarado	Importe Topado	Importe Propuesto	Importe tras sobredec.
426	HERBÁCEOS	6,99		6,99	0,00	6,99	1.056,68	1.056,68	1.056,68	1.056,68
432	FRUTALES SECANO	38,75		38,75	0,00	38,75	8.379,30	8.379,30	8.379,30	8.379,30
<b>TOTAL</b>		45,74	45,74	45,74		45,74	9.435,98	9.435,98	9.435,98	9.435,98

**APLICACIÓN DE REDUCCIONES Y PENALIZACIONES**

GRUPO DE PAGO	Importe Calculado	Importe prereduc.	Criterios de subvencionabilidad y compromisos	Presentación tardía	Omisión declaración	Condicionalidad	IMPORTE (Euros)
							PROPUESTO
FRUTALES SECANO	8.379,30	8.379,30	0,00	0,00	0,00	0,00	8.379,30
HERBÁCEOS	1.056,68	1.056,68	0,00	0,00	0,00	0,00	1.056,68
<b>TOTAL</b>	9.435,98	9.435,98					9.435,98

**RESUMEN DE PAGOS**

PROPUESTO	IMPORTE ( Euros )			
	PROPUESTO	FEADER (Eje 2)	MAPA	CAPADR
PROPUESTO	9.435,98	8.020,59	925,67	489,72

(1) Superficie declarada admisible ajustada con la superficie comprometida.  
(2) Factor de penalización valorando el alcance para el tipo de compromiso.

Puede verificar la integridad de una copia de este documento mediante la lectura del código QR adjunto o mediante el acceso a la dirección <https://ws050.juntadeandalucia.es/verificarFirma> indicando el código de VERIFICACIÓN

FIRMADO POR	JUAN JOSE SOLER GARCIA	FECHA	03/07/2024	
	ROCIO GUIJARRO MILLAN			
VERIFICACIÓN	Pk2jmGCJWUB3686MPKY7GEXJCD3GC4	PÁGINA	2074/2334	



**RECINTOS PROPUESTOS**

REF.	REFERENCIA SIGPAC	CULTIVO	DESCRIPCIÓN CULTIVO	S/R	G.PAGO	PEND. MEDIA (%)	SUP. DEC. ADMISIBLE (ha)	SUP. COMPROM. (ha)	SUP. AJUSTADA COMPR.(1) (ha)	SUP. CONV. SIGPAC (ha)	SUP. CERTIF. (ha)	SUP. CAMPO (ha)	SUP. CAMPO DETER. CULT. DECLARADO (ha)	SUP. DEC. REDUCIDA (ha)	SUP. PROPUESTA (ha)
5264130	04-037-060-00194-001	1092	TRIGO BLANDO-GALERA	S	426	7,10	1,14	1,14	1,14		1,14			1,14	1,14
5264135	04-037-060-00047-002	1092	TRIGO BLANDO-GALERA	S	426	6,60	5,85	5,85	5,85		5,85			5,85	5,85
-1526196	04-037-028-00007-001	104057	ALMENDROS-AVIJOR	S	432	12,90	0,80	0,80	0,80		0,80			0,80	0,80
-937728	04-037-061-00085-012	104020	ALMENDROS-GUARA	S	432	20,40	0,05	0,05	0,05		0,05			0,05	0,05
-937727	04-037-061-00085-011	104020	ALMENDROS-GUARA	S	432	29,20	0,42	0,42	0,42		0,42			0,42	0,42
-937726	04-037-061-00085-010	104020	ALMENDROS-GUARA	S	432	23,20	0,54	0,54	0,54		0,54			0,54	0,54
-937724	04-037-061-00083-008	104020	ALMENDROS-GUARA	S	432	20,50	2,24	2,24	2,24		2,24			2,24	2,24
-96011	04-037-061-00086-006	104057	ALMENDROS-AVIJOR	S	432	9,70	0,38	0,38	0,38		0,38			0,38	0,38
-96010	04-037-061-00086-003	104057	ALMENDROS-AVIJOR	S	432	10,30	0,08	0,08	0,08		0,08			0,08	0,08
-96009	04-037-061-00086-002	104057	ALMENDROS-AVIJOR	S	432	10,90	0,06	0,06	0,06		0,06			0,06	0,06
-96005	04-037-061-00085-006	104020	ALMENDROS-GUARA	S	432	21,10	0,20	0,20	0,20		0,20			0,20	0,20
-96004	04-037-061-00085-005	104020	ALMENDROS-GUARA	S	432	25,80	0,28	0,28	0,28		0,28			0,28	0,28
-96003	04-037-061-00085-004	104020	ALMENDROS-GUARA	S	432	16,30	0,23	0,23	0,23		0,23			0,23	0,23
-96002	04-037-061-00085-003	104020	ALMENDROS-GUARA	S	432	18,80	0,02	0,02	0,02		0,02			0,02	0,02
-96000	04-037-061-00085-001	104020	ALMENDROS-GUARA	S	432	26,00	0,31	0,31	0,31		0,31			0,31	0,31
-95999	04-037-061-00083-007	104020	ALMENDROS-GUARA	S	432	20,30	0,26	0,26	0,26		0,26			0,26	0,26
-95998	04-037-061-00083-001	104020	ALMENDROS-GUARA	S	432	22,60	0,08	0,08	0,08		0,08			0,08	0,08
-95997	04-037-060-00198-006	104020	ALMENDROS-GUARA	S	432	9,10	0,11	0,11	0,11		0,11			0,11	0,11
1700000006473506	04-037-028-00007-001	104057	ALMENDROS-AVIJOR	S	432	12,90	3,52	3,52	3,52		3,52			3,52	3,52
1700000006473507	04-037-061-00085-002	104020	ALMENDROS-GUARA	S	432	23,60	2,04	2,04	2,04		2,04			2,04	2,04
1700000006473508	04-037-029-00023-001	104020	ALMENDROS-GUARA	S	432	11,10	1,79	1,79	1,79		1,79			1,79	1,79
1700000006473509	04-037-029-00028-001	104020	ALMENDROS-GUARA	S	432	12,30	0,69	0,69	0,69		0,69			0,69	0,69
1700000006473511	04-037-029-00029-001	104020	ALMENDROS-GUARA	S	432	10,80	0,03	0,03	0,03		0,03			0,03	0,03
1700000006473513	04-037-029-00020-001	104020	ALMENDROS-GUARA	S	432	9,90	1,10	1,10	1,10		1,10			1,10	1,10
1700000006473514	04-037-029-00022-003	104020	ALMENDROS-GUARA	S	432	4,40	0,28	0,28	0,28		0,28			0,28	0,28
1700000006473515	04-037-029-00034-003	104020	ALMENDROS-GUARA	S	432	20,70	0,18	0,18	0,18		0,18			0,18	0,18
1700000006473518	04-037-060-00197-006	104020	ALMENDROS-GUARA	S	432	10,20	2,28	2,28	2,28		2,28			2,28	2,28
1700000006473519	04-037-060-00198-001	104020	ALMENDROS-GUARA	S	432	8,30	2,39	2,39	2,39		2,39			2,39	2,39
1700000006473520	04-037-060-00198-005	104020	ALMENDROS-GUARA	S	432	7,30	3,13	3,13	3,13		3,13			3,13	3,13
1700000006473521	04-037-060-00198-007	104020	ALMENDROS-GUARA	S	432	10,60	1,52	1,52	1,52		1,52			1,52	1,52
1700000006473522	04-037-060-00071-001	104020	ALMENDROS-GUARA	S	432	6,60	2,14	2,14	2,14		2,14			2,14	2,14
1700000006473523	04-037-029-00011-001	104020	ALMENDROS-GUARA	S	432	20,70	0,13	0,13	0,13		0,13			0,13	0,13
1700000006473524	04-037-029-00012-001	104020	ALMENDROS-GUARA	S	432	19,10	1,31	1,31	1,31		1,31			1,31	1,31
1700000006473525	04-037-029-00014-002	104020	ALMENDROS-GUARA	S	432	19,10	2,43	2,43	2,43		2,43			2,43	2,43
1700000006473526	04-037-060-00200-001	104020	ALMENDROS-GUARA	S	432	5,20	1,51	1,51	1,51		1,51			1,51	1,51
1700000006473527	04-037-061-00084-007	104020	ALMENDROS-GUARA	S	432	23,60	3,01	3,01	3,01		3,01			3,01	3,01
1700000006473529	04-037-060-00199-005	104022	ALMENDROS-LARGUETA	S	432	9,60	0,10	0,10	0,10		0,10			0,10	0,10
1700000006473531	04-037-061-00083-005	104020	ALMENDROS-GUARA	S	432	14,70	0,20	0,20	0,20		0,20			0,20	0,20
1700000006473532	04-037-061-00086-001	104057	ALMENDROS-AVIJOR	S	432	10,90	1,96	1,96	1,96		1,96			1,96	1,96
1700000006473535	04-037-028-00013-001	104020	ALMENDROS-GUARA	S	432	14,30	0,43	0,43	0,43		0,43			0,43	0,43
1700000006473536	04-037-061-00083-004	104020	ALMENDROS-GUARA	S	432	14,70	0,31	0,31	0,31		0,31			0,31	0,31
1700000006473538	04-037-061-00083-003	104020	ALMENDROS-GUARA	S	432	18,50	0,21	0,21	0,21		0,21			0,21	0,21

**INCIDENCIAS**

**INCIDENCIA DESCRIPCIÓN**

- 100421 Recinto declarado por error para una operación de la 6503, que se ha corregido de oficio marcando la operación correcta, de acuerdo con la fecha de inscripción del recinto en la producción ecológica.  
Ref:5264135 Recinto:04-037-060-00047-00002 Cultivo:1092 TRIGO BLANDO-GALERA Secano  
Ref:5264130 Recinto:04-037-060-00194-00001 Cultivo:1092 TRIGO BLANDO-GALERA Secano

(1) Superficie declarada admisible ajustada con la superficie comprometida.  
(2) Factor de penalización valorando el alcance para el tipo de compromiso.

Puede verificar la integridad de una copia de este documento mediante la lectura del código QR adjunto o mediante el acceso a la dirección <https://ws050.juntadeandalucia.es/verificarFirma> indicando el código de VERIFICACIÓN

FIRMADO POR	JUAN JOSE SOLER GARCIA	FECHA	03/07/2024	
	ROCIO GUIJARRO MILLAN			
VERIFICACIÓN	Pk2jmGCJWUB3686MPKY7GEXJCD3GC4	PÁGINA	2075/2334	



**APELLIDOS Y NOMBRE / RAZÓN SOCIAL**

SANCHEZ MORENO ANA MARIA

**NIF**  
\*\*\*\*4845\*

**EXPEDIENTE**  
1077109

**ANUALIDAD DE PAGO**  
1ª

**IMPORTE POR ANUALIDAD**

	2023	2024	2025	2026	2027
IMPORTE MÁXIMO SUBVENCIONABLE	2.056,44 €	2.056,44 €	2.056,44 €	2.056,44 €	2.056,44 €
IMPORTE MEDIO DE TRANSFERENCIA (€/ha)	216,24 €	216,24 €	216,24 €	216,24 €	216,24 €

**RESUMEN DE UNIDADES**

Cód	GRUPO DE PAGO	Sup. Dec. Admisible (ha)	Sup. Comprometida (ha)	Sup. ajustada compromiso (I) (ha)	% sobredec.	Sup. Propuesta (ha)	Importe Declarado	Importe Topado	Importe Propuesto	Importe tras sobredec.
432	FRUTALES SECANO	9,51		9,51	0,00	9,51	2.056,44	2.056,44	2.056,44	2.056,44
<b>TOTAL</b>		9,51	9,51	9,51		9,51	2.056,44	2.056,44	2.056,44	2.056,44

**APLICACIÓN DE REDUCCIONES Y PENALIZACIONES**

GRUPO DE PAGO	Importe Calculado	Importe prerreduc.	Importe subvencionabilidad y compromisos	Presentación tardía	Omisión declaración	Condicionalidad	IMPORTE (Euros) PROPUESTO
FRUTALES SECANO	2.056,44	2.056,44	0,00	0,00	0,00	0,00	2.056,44
<b>TOTAL</b>	2.056,44	2.056,44					2.056,44

**RESUMEN DE PAGOS**

	IMPORTE (Euros)			
	PROPUESTO	FEADER (Eje 2)	MAPA	CAPADR
PROPUESTO	2.056,44	1.747,97	201,74	106,73

**RECINTOS PROPUESTOS**

REF.	REFERENCIA SIGPAC	CULTIVO DESCRIPCIÓN CULTIVO	S/R	G.PAGO	PEND. MEDIA (%)	SUP. DEC. ADMISIBLE (ha)	SUP. COMPROM. (ha)	SUP. AJUSTADA COMPROM. (I) (ha)	SUP. CONV. SIGPAC (ha)	SUP. CERTIE (ha)	SUP. CAMPO (ha)	SUP. CAMPO DETER. CULT. DECLARADO (ha)	SUP. DEC. REDUCIDA (ha)	SUP. PROPUESTA (ha)
170000002722101	04-053-001-00225-001	104007	S	432	32,50	0,91	0,91	0,91		0,91			0,91	0,91
1700000002722102	04-099-016-00036-003	104022	S	432	26,10	0,84	0,84	0,84		0,84			0,84	0,84
1700000002722103	04-099-016-00178-008	104022	S	432	34,00	1,07	1,07	1,07		1,07			1,07	1,07
1700000002722104	04-099-016-00178-002	104022	S	432	9,30	1,31	1,31	1,31		1,31			1,31	1,31
1700000002722105	04-099-016-00036-004	104022	S	432	7,90	0,03	0,03	0,03		0,03			0,03	0,03
1700000002722106	04-099-016-00178-007	104022	S	432	50,90	0,08	0,08	0,08		0,08			0,08	0,08
1700000002722107	04-099-016-00178-005	104022	S	432	21,50	0,05	0,05	0,05		0,05			0,05	0,05
1700000002722108	04-053-049-01080-001	104022	S	432	30,40	0,31	0,31	0,31		0,31			0,31	0,31
1700000002722109	04-099-016-00004-002	104024	S	432	31,90	1,24	1,24	1,24		1,24			1,24	1,24
1700000002722110	04-099-016-00187-001	104024	S	432	24,50	1,87	1,87	1,87		1,87			1,87	1,87
1700000002722111	04-099-016-00188-001	104024	S	432	21,60	0,23	0,23	0,23		0,23			0,23	0,23
1700000002722112	04-099-016-00005-001	104024	S	432	32,50	1,57	1,57	1,57		1,57			1,57	1,57

(1) Superficie declarada admisible ajustada con la superficie comprometida.  
(2) Factor de penalización valorando el alcance para el tipo de compromiso.

Puede verificar la integridad de una copia de este documento mediante la lectura del código QR adjunto o mediante el acceso a la dirección <https://ws050.juntadeandalucia.es/verificarFirma> indicando el código de VERIFICACIÓN

FIRMADO POR	JUAN JOSE SOLER GARCIA	FECHA	03/07/2024	
	ROCIO GUIJARRO MILLAN			
VERIFICACIÓN	Pk2jmGCJWUB3686MPKY7GEXJCD3GC4	PÁGINA	2076/2334	





**APELLIDOS Y NOMBRE / RAZÓN SOCIAL**

SANCHEZ MORENO FERNANDO

**NIF**  
\*\*\*9480\*

**EXPEDIENTE**  
1179494

**ANUALIDAD DE PAGO**  
1ª

**IMPORTE POR ANUALIDAD**

	2023	2024	2025	2026	2027
IMPORTE MÁXIMO SUBVENCIONABLE	4.266,42 €	4.266,42 €	4.266,42 €	4.266,42 €	4.266,42 €
IMPORTE MEDIO DE TRANSFERENCIA (€/ha)	216,24 €	216,24 €	216,24 €	216,24 €	216,24 €

**RESUMEN DE UNIDADES**

Cód	GRUPO DE PAGO	Sup. Dec. Admisible (ha)	Sup. Comprometida (ha)	Sup. ajustada compromiso (1) (ha)	% sobredec.	Sup. Propuesta (ha)	Importe Declarado	Importe Topado	Importe Propuesto	Importe tras sobredec.
432	FRUTALES SECANO	19,73		19,73	0,00	19,73	4.266,42	4.266,42	4.266,42	4.266,42
<b>TOTAL</b>		19,73	19,73	19,73		19,73	4.266,42	4.266,42	4.266,42	4.266,42

**APLICACIÓN DE REDUCCIONES Y PENALIZACIONES**

GRUPO DE PAGO	Importe Calculado	Importe prerreduc.	Criterios de subvencionabilidad y compromisos	Presentación tardía	Omisión declaración	Condicionalidad	IMPORTE (Euros) PROPUESTO
FRUTALES SECANO	4.266,42	4.266,42	0,00	0,00	0,00	0,00	4.266,42
<b>TOTAL</b>	4.266,42	4.266,42					4.266,42

**RESUMEN DE PAGOS**

	IMPORTE (Euros)			
	PROPUESTO	FEADER (Eje 2)	MAPA	CAPADR
PROPUESTO	4.266,42	3.626,46	418,54	221,42

**RECINTOS PROPUESTOS**

REF.	REFERENCIA SIGPAC	CULTIVO	DESCRIPCIÓN CULTIVO	S/R	G.PAGO	PEND. MEDIA (€2)	SUP. DEC. ADMISIBLE (ha)	SUP. COMPROM. (ha)	SUP. AJUSTADA COMPROM. (1) (ha)	SUP. CONV. SIGPAC (ha)	SUP. CERTIE. (ha)	SUP. CAMPO (ha)	SUP. CAMPO DETER. CULT. DECLARADO (ha)	SUP. DEC. REDUCIDA (ha)	SUP. PROPUESTA (ha)
-1020905	04-099-017-00062-003	104024	ALMENDROS-MARCONA	S	432	16,60	0,06	0,06	0,06		0,06			0,06	0,06
-978667	04-099-017-00062-026	104024	ALMENDROS-MARCONA	S	432	21,10	0,12	0,12	0,12		0,12			0,12	0,12
-978663	04-099-017-00062-004	104024	ALMENDROS-MARCONA	S	432	30,10	0,09	0,09	0,09		0,09			0,09	0,09
-978662	04-099-017-00033-001	104024	ALMENDROS-MARCONA	S	432	10,80	0,23	0,23	0,23		0,23			0,23	0,23
-779498	04-099-017-00033-004	104024	ALMENDROS-MARCONA	S	432	2,00	0,08	0,08	0,08		0,08			0,08	0,08
-453451	04-099-017-00035-001	104020	ALMENDROS-GUARA	S	432	5,80	0,44	0,44	0,44		0,44			0,44	0,44
-453443	04-099-017-00036-001	104020	ALMENDROS-GUARA	S	432	7,00	0,20	0,20	0,20		0,20			0,20	0,20
-453429	04-099-017-00037-001	104024	ALMENDROS-MARCONA	S	432	5,90	0,19	0,19	0,19		0,19			0,19	0,19
5180652	04-099-017-00062-033	104024	ALMENDROS-MARCONA	S	432	23,80	0,12	0,12	0,12		0,12			0,12	0,12
5180654	04-099-017-00062-028	104024	ALMENDROS-MARCONA	S	432	23,10	0,06	0,06	0,06		0,06			0,06	0,06
5180657	04-099-017-00062-027	104024	ALMENDROS-MARCONA	S	432	27,40	0,15	0,15	0,15		0,15			0,15	0,15
5180659	04-099-017-00062-030	104024	ALMENDROS-MARCONA	S	432	37,70	0,05	0,05	0,05		0,05			0,05	0,05
1700000007196906	04-099-017-00062-021	104024	ALMENDROS-MARCONA	S	432	20,50	0,07	0,07	0,07		0,07			0,07	0,07
1700000007196912	04-053-001-00151-001	104022	ALMENDROS-LARGUETA	S	432	31,80	0,65	0,65	0,65		0,65			0,65	0,65
1700000007196913	04-099-017-00062-006	104024	ALMENDROS-MARCONA	S	432	27,50	4,12	4,12	4,12		4,12			4,12	4,12
1700000007196914	04-099-017-00213-017	104024	ALMENDROS-MARCONA	S	432	17,30	0,42	0,42	0,42		0,42			0,42	0,42
1700000007196915	04-099-017-00213-041	104024	ALMENDROS-MARCONA	S	432	16,90	0,19	0,19	0,19		0,19			0,19	0,19
1700000007196916	04-099-017-00062-005	104024	ALMENDROS-MARCONA	S	432	25,20	0,98	0,98	0,98		0,98			0,98	0,98
1700000007196917	04-099-016-00206-001	104024	ALMENDROS-MARCONA	S	432	22,00	3,02	3,02	3,02		3,02			3,02	3,02
1700000007196918	04-053-050-00019-002	104007	ALMENDROS-COMUNA	S	432	40,50	1,06	1,06	1,06		1,06			1,06	1,06
1700000007196919	04-099-017-00062-010	104024	ALMENDROS-MARCONA	S	432	26,40	0,36	0,36	0,36		0,36			0,36	0,36
1700000007196920	04-099-017-00062-011	104024	ALMENDROS-MARCONA	S	432	26,10	0,81	0,81	0,81		0,81			0,81	0,81
1700000007196921	04-099-017-00062-018	104024	ALMENDROS-MARCONA	S	432	27,80	2,04	2,04	2,04		2,04			2,04	2,04
1700000007196922	04-099-017-00062-019	104024	ALMENDROS-MARCONA	S	432	22,50	0,10	0,10	0,10		0,10			0,10	0,10
1700000007196923	04-099-017-00062-023	104024	ALMENDROS-MARCONA	S	432	13,30	0,17	0,17	0,17		0,17			0,17	0,17
1700000007196924	04-099-017-00062-025	104024	ALMENDROS-MARCONA	S	432	25,20	3,91	3,91	3,91		3,91			3,91	3,91
1700000007196925	04-099-017-00213-040	104024	ALMENDROS-MARCONA	S	432	14,80	0,04	0,04	0,04		0,04			0,04	0,04

(1) Superficie declarada admisible ajustada con la superficie comprometida.  
(2) Factor de penalización valorando el alcance para el tipo de compromiso.

Puede verificar la integridad de una copia de este documento mediante la lectura del código QR adjunto o mediante el acceso a la dirección <a href="https://ws050.juntadeandalucia.es/verificarFirma">https://ws050.juntadeandalucia.es/verificarFirma</a> indicando el código de VERIFICACIÓN					
FIRMADO POR	JUAN JOSE SOLER GARCIA		FECHA		03/07/2024
	ROCIO GUIJARRO MILLAN				
VERIFICACIÓN	Pk2jmGCJWUB3686MPKY7GEXJCD3GC4		PÁGINA		2077/2334



**APELLIDOS Y NOMBRE / RAZÓN SOCIAL**

SANCHEZ NAVIO MARIA

**NIF**  
\*\*\*\*3493\*

**EXPEDIENTE**  
1189096

**ANUALIDAD DE PAGO**  
1ª

**IMPORTE POR ANUALIDAD**

	2023	2024	2025	2026	2027
IMPORTE MÁXIMO SUBVENCIONABLE	3.394,97 €	3.394,97 €	3.394,97 €	3.394,97 €	3.394,97 €
IMPORTE MEDIO DE TRANSFERENCIA (€/ha)	216,24 €	216,24 €	216,24 €	216,24 €	216,24 €

**RESUMEN DE UNIDADES**

Cód	GRUPO DE PAGO	Sup. Dec. Admisible (ha)	Sup. Comprometida (ha)	Sup. ajustada compromiso (1) (ha)	% sobredec.	Sup. Propuesta (ha)	Importe Declarado	Importe Topado	Importe Propuesto	Importe tras sobredec.
432	FRUTALES SECANO	15,70		15,70	0,00	15,70	3.394,97	3.394,97	3.394,97	3.394,97
<b>TOTAL</b>		15,70	15,70	15,70		15,70	3.394,97	3.394,97	3.394,97	3.394,97

**APLICACIÓN DE REDUCCIONES Y PENALIZACIONES**

GRUPO DE PAGO	Importe Calculado	Importe prereduc.	Criterios de subvencionabilidad y compromisos	Presentación tardía	Omisión declaración	Condicionalidad	IMPORTE (Euros) PROPUESTO
FRUTALES SECANO	3.394,97	3.394,97	0,00	0,00	0,00	0,00	3.394,97
<b>TOTAL</b>	3.394,97	3.394,97					3.394,97

**RESUMEN DE PAGOS**

	IMPORTE ( Euros )			
	PROPUESTO	FEADER (Eje 2)	MAPA	CAPADR
PROPUESTO	3.394,97	2.885,72	333,05	176,20

**RECINTOS PROPUESTOS**

REF.	REFERENCIA SIGPAC	CULTIVO	DESCRIPCIÓN CULTIVO	S/R	G.PAGO	PEND. MEDIA (%)	SUP. DEC. ADMISIBLE (ha)	SUP. COMPROM. (ha)	SUP. AJUSTADA COMPROM. (1) (ha)	SUP. CONV. SIGPAC (ha)	SUP. CERTIE (ha)	SUP. CAMPO (ha)	SUP. CAMPO DETER. CULT. DECLARADO (ha)	SUP. DEC. REDUCIDA (ha)	SUP. PROPUESTA (ha)
1700000004929078	04-037-061-00047-001	104020	ALMENDROS-GUARA	S	432	7,30	4,68	4,68	4,68		4,68			4,68	4,68
1700000004929079	04-037-061-00048-003	104020	ALMENDROS-GUARA	S	432	8,90	7,32	7,32	7,32		7,32			7,32	7,32
1700000004929080	04-061-008-00006-006	104020	ALMENDROS-GUARA	S	432	6,80	3,70	3,70	3,70		3,70			3,70	3,70

(1) Superficie declarada admisible ajustada con la superficie comprometida.  
(2) Factor de penalización valorando el alcance para el tipo de compromiso.

Puede verificar la integridad de una copia de este documento mediante la lectura del código QR adjunto o mediante el acceso a la dirección <https://ws050.juntadeandalucia.es/verificarFirma> indicando el código de VERIFICACIÓN

FIRMADO POR	JUAN JOSE SOLER GARCIA	FECHA	03/07/2024	
	ROCIO GUIJARRO MILLAN			
VERIFICACIÓN	Pk2jmGCJWUB3686MPKY7GEXJCD3GC4	PÁGINA	2078/2334	



**APELLIDOS Y NOMBRE / RAZÓN SOCIAL**

SANCHEZ OLIVER MIGUEL

**NIF**  
\*\*\*9296\*

**EXPEDIENTE**  
1135871

**ANUALIDAD DE PAGO**

1ª

**IMPORTE POR ANUALIDAD**

	2023	2024	2025	2026	2027
IMPORTE MÁXIMO SUBVENCIONABLE	5.855,78 €	5.855,78 €	5.855,78 €	5.855,78 €	5.855,78 €
IMPORTE MEDIO DE TRANSFERENCIA (€/ha)	216,24 €	216,24 €	216,24 €	216,24 €	216,24 €

**RESUMEN DE UNIDADES**

Cód	GRUPO DE PAGO	Sup. Dec. Admisible (ha)	Sup. Comprometida (ha)	Sup. ajustada compromiso (1) (ha)	% sobredec.	Sup. Propuesta (ha)	Importe Declarado	Importe Topado	Importe Propuesto	Importe tras sobredec.
432	FRUTALES SECANO	27,08		27,08	0,00	27,08	5.855,78	5.855,78	5.855,78	5.855,78
<b>TOTAL</b>		27,08	27,08	27,08		27,08	5.855,78	5.855,78	5.855,78	5.855,78

**APLICACIÓN DE REDUCCIONES Y PENALIZACIONES**

GRUPO DE PAGO	Importe Calculado	Importe prereduc.	Criterios de subvencionabilidad y compromisos	Presentación tardía	Omisión declaración	Condicionalidad	IMPORTE (Euros) PROPUESTO
FRUTALES SECANO	5.855,78	5.855,78	0,00	0,00	0,00	0,00	5.855,78
<b>TOTAL</b>	5.855,78	5.855,78					5.855,78

**RESUMEN DE PAGOS**

	IMPORTE (Euros)			
	PROPUESTO	FEADER (Eje 2)	MAPA	CAPADR
PROPUESTO	5.855,78	4.977,41	574,45	303,92

**RECINTOS PROPUESTOS**

REF.	REFERENCIA SIGPAC	CULTIVO	DESCRIPCIÓN CULTIVO	S/R	G.PAGO	PEND. MEDIA (%)	SUP. DEC. ADMISIBLE (ha)	SUP. COMPROM. (ha)	SUP. AJUSTADA COMPROM. (1) (ha)	SUP. CONV. SIGPAC (ha)	SUP. CERTIF. (ha)	SUP. CAMPO (ha)	SUP. CAMPO DETER. CULT. DECLARADO (ha)	SUP. DEC. REDUCIDA (ha)	SUP. PROPUESTA (ha)
1700000007018737	04-006-005-00039-002	104024	ALMENDROS-MARCONA	S	432	22,20	1,91	1,91	1,91		1,91			1,91	1,91
1700000007018738	04-006-006-00056-003	104024	ALMENDROS-MARCONA	S	432	21,30	7,16	7,16	7,16		7,16			7,16	7,16
1700000007018739	04-006-006-00056-005	104024	ALMENDROS-MARCONA	S	432	27,40	0,21	0,21	0,21		0,21			0,21	0,21
1700000007018740	04-006-006-00057-003	104024	ALMENDROS-MARCONA	S	432	27,50	0,65	0,65	0,65		0,65			0,65	0,65
1700000007018741	04-006-006-00057-004	104024	ALMENDROS-MARCONA	S	432	19,70	8,81	8,81	8,81		8,81			8,81	8,81
1700000007018743	04-006-011-00014-001	104024	ALMENDROS-MARCONA	S	432	21,40	4,61	4,61	4,61		4,61			4,61	4,61
1700000007018744	04-006-006-00050-001	104024	ALMENDROS-MARCONA	S	432	15,50	0,96	0,96	0,96		0,96			0,96	0,96
1700000007018745	04-006-006-00049-001	104024	ALMENDROS-MARCONA	S	432	26,50	2,77	2,77	2,77		2,77			2,77	2,77

(1) Superficie declarada admisible ajustada con la superficie comprometida.  
(2) Factor de penalización valorando el alcance para el tipo de compromiso.

Puede verificar la integridad de una copia de este documento mediante la lectura del código QR adjunto o mediante el acceso a la dirección <https://ws050.juntadeandalucia.es/verificarFirma> indicando el código de VERIFICACIÓN

FIRMADO POR	JUAN JOSE SOLER GARCIA	FECHA	03/07/2024	
	ROCIO GUIJARRO MILLAN			
VERIFICACIÓN	Pk2jmGCJWUB3686MPKY7GEXJCD3GC4	PÁGINA	2079/2334	



**APELLIDOS Y NOMBRE / RAZÓN SOCIAL**

SANCHEZ OLIVER PEDRO

**NIF**

\*\*\*\*5709\*

**EXPEDIENTE**

1032163

**ANUALIDAD DE PAGO**

1ª

**IMPORTE POR ANUALIDAD**

	2023	2024	2025	2026	2027
IMPORTE MÁXIMO SUBVENCIONABLE	1.487,73 €	1.487,73 €	1.487,73 €	1.487,73 €	1.487,73 €
IMPORTE MEDIO DE TRANSFERENCIA (€/ha)	216,24 €	216,24 €	216,24 €	216,24 €	216,24 €

**RESUMEN DE UNIDADES**

Cód	GRUPO DE PAGO	Sup. Dec. Admisible (ha)	Sup. Comprometida (ha)	Sup. ajustada compromiso (I) (ha)	% sobredec.	Sup. Propuesta (ha)	Importe Declarado	Importe Topado	Importe Propuesto	Importe tras sobredec.
432	FRUTALES SECANO	6,88		6,88	0,00	6,88	1.487,73	1.487,73	1.487,73	1.487,73
<b>TOTAL</b>		6,88	6,88	6,88		6,88	1.487,73	1.487,73	1.487,73	1.487,73

**APLICACIÓN DE REDUCCIONES Y PENALIZACIONES**

GRUPO DE PAGO	Importe Calculado	Importe prerreduc.	Criterios de subvencionabilidad y compromisos	Presentación tardía	Omisión declaración	Condicionabilidad	IMPORTE (Euros) PROPUESTO
FRUTALES SECANO	1.487,73	1.487,73	0,00	0,00	0,00	0,00	1.487,73
<b>TOTAL</b>	1.487,73	1.487,73					1.487,73

**RESUMEN DE PAGOS**

	IMPORTE (Euros)			
	PROPUESTO	FEADER (Eje 2)	MAPA	CAPADR
PROPUESTO	1.487,73	1.264,57	145,95	77,21

**RECINTOS PROPUESTOS**

REF.	REFERENCIA SIGPAC	CULTIVO DESCRIPCIÓN CULTIVO	S/R	G.PAGO	PEND. MEDIA (%)	SUP. DEC. ADMISIBLE (ha)	SUP. COMPROM. (ha)	SUP. AJUSTADA COMPROM. (I) (ha)	SUP. CONV. SIGPAC (ha)	SUP. CERTIE (ha)	SUP. CAMPO (ha)	SUP. CAMPO DETER. CULT. DECLARADO (ha)	SUP. DEC. REDUCIDA (ha)	SUP. PROPUESTA (ha)
170000005649961	04-070-020-00099-008	104007 ALMENDROS-COMUNA	S	432	11,20	0,51	0,51	0,51		0,51			0,51	0,51
1700000005649962	04-070-020-00104-001	104007 ALMENDROS-COMUNA	S	432	4,60	0,11	0,11	0,11		0,11			0,11	0,11
1700000005649963	04-070-020-00106-001	104007 ALMENDROS-COMUNA	S	432	5,10	0,16	0,16	0,16		0,16			0,16	0,16
1700000005649965	04-070-030-00047-001	104007 ALMENDROS-COMUNA	S	432	7,60	0,30	0,30	0,30		0,30			0,30	0,30
1700000005649966	04-070-031-00007-002	104007 ALMENDROS-COMUNA	S	432	11,00	2,34	2,34	2,34		2,34			2,34	2,34
1700000005649968	04-070-027-00055-002	104007 ALMENDROS-COMUNA	S	432	20,30	0,79	0,79	0,79		0,79			0,79	0,79
1700000005649972	04-070-024-00053-001	104007 ALMENDROS-COMUNA	S	432	7,90	0,95	0,95	0,95		0,95			0,95	0,95
1700000005649973	04-070-027-00009-002	104007 ALMENDROS-COMUNA	S	432	24,20	0,15	0,15	0,15		0,15			0,15	0,15
1700000005649974	04-070-027-00008-003	104007 ALMENDROS-COMUNA	S	432	9,80	0,10	0,10	0,10		0,10			0,10	0,10
1700000005649975	04-070-020-00117-003	104007 ALMENDROS-COMUNA	S	432	9,30	0,07	0,07	0,07		0,07			0,07	0,07
1700000005649976	04-070-023-00022-001	104007 ALMENDROS-COMUNA	S	432	7,90	0,64	0,64	0,64		0,64			0,64	0,64
1700000005649977	04-070-020-00117-004	104007 ALMENDROS-COMUNA	S	432	5,00	0,76	0,76	0,76		0,76			0,76	0,76

**INCIDENCIAS**

**INCIDENCIA DESCRIPCIÓN**

- 242 Recinto pendiente de acreditación de titularidad.  
Ref:1700000005649959 Recinto:04-037-061-00022-00001 Cultivo:104007 ALMENDROS-COMUNA Secano
- 100424 Solicita recinto que no está comprometido para la operación.  
Ref:1700000005649959 Recinto:04-037-061-00022-00001 Cultivo:104007 ALMENDROS-COMUNA Secano  
Ref:1700000005649957 Recinto:04-070-020-00099-00005 Cultivo:101010 OLIVAR-PICUAL Secano  
Ref:1700000005649958 Recinto:04-070-020-00099-00011 Cultivo:101010 OLIVAR-PICUAL Secano  
Ref:1700000005649955 Recinto:04-070-020-00104-00002 Cultivo:101010 OLIVAR-PICUAL Secano  
Ref:1700000005649956 Recinto:04-070-020-00106-00003 Cultivo:101010 OLIVAR-PICUAL Secano  
Ref:1700000005649953 Recinto:04-070-020-00117-00001 Cultivo:101010 OLIVAR-PICUAL Secano  
Ref:1700000005649954 Recinto:04-070-020-00117-00005 Cultivo:101010 OLIVAR-PICUAL Secano  
Ref:1700000005649951 Recinto:04-070-020-00122-00001 Cultivo:101010 OLIVAR-PICUAL Secano  
Ref:1700000005649952 Recinto:04-070-024-00053-00003 Cultivo:101010 OLIVAR-PICUAL Secano  
Ref:1700000005649948 Recinto:04-070-031-00007-00018 Cultivo:101010 OLIVAR-PICUAL Secano  
Ref:1700000005649946 Recinto:04-070-031-00007-00019 Cultivo:101010 OLIVAR-PICUAL Secano

(1) Superficie declarada admisible ajustada con la superficie comprometida.  
(2) Factor de penalización valorando el alcance para el tipo de compromiso.

Puede verificar la integridad de una copia de este documento mediante la lectura del código QR adjunto o mediante el acceso a la dirección <https://ws050.juntadeandalucia.es/verificarFirma> indicando el código de VERIFICACIÓN

FIRMADO POR	JUAN JOSE SOLER GARCIA	FECHA	03/07/2024	
	ROCIO GUIJARRO MILLAN			
VERIFICACIÓN	Pk2jmGCJWUB3686MPKY7GEXJCD3GC4	PÁGINA	2080/2334	



**APELLIDOS Y NOMBRE / RAZÓN SOCIAL**

SANCHEZ ORTEGA ENCARNACION

**NIF**  
\*\*\*\*5617\*

**EXPEDIENTE**  
1163153

**ANUALIDAD DE PAGO**  
1ª

**IMPORTE POR ANUALIDAD**

	2023	2024	2025	2026	2027
IMPORTE MÁXIMO SUBVENCIONABLE	311,20 €	311,20 €	311,20 €	311,20 €	311,20 €
IMPORTE MEDIO DE TRANSFERENCIA (€/ha)	349,66 €	349,66 €	349,66 €	349,66 €	349,66 €

**RESUMEN DE UNIDADES**

Cód	GRUPO DE PAGO	Sup. Dec. Admisible (ha)	Sup. Comprometida (ha)	Sup. ajustada compromiso (I) (ha)	% sobredec.	Sup. Propuesta (ha)	Importe Declarado	Importe Topado	Importe Propuesto	Importe tras sobredec.
433	FRUTALES REGADÍO	1,54		0,89	0,00	0,89	311,20	311,20	311,20	311,20
<b>TOTAL</b>		1,54	0,89	0,89		0,89	311,20	311,20	311,20	311,20

**APLICACIÓN DE REDUCCIONES Y PENALIZACIONES**

GRUPO DE PAGO	Importe Calculado	Importe prereduc.	Criterios de subvencionabilidad y compromisos	Presentación tardía	Omisión declaración	Condicionalidad	IMPORTE (Euros) PROPUESTO
FRUTALES REGADÍO	311,20	311,20	0,00	0,00	0,00	0,00	311,20
<b>TOTAL</b>	311,20	311,20					311,20

**RESUMEN DE PAGOS**

PROPUESTO	IMPORTE ( Euros )			
	PROPUESTO	FEADER (Eje 2)	MAPA	CAPADR
PROPUESTO	311,20	264,52	30,53	16,15

**RECINTOS PROPUESTOS**

REF.	REFERENCIA SIGPAC	CULTIVO	DESCRIPCIÓN CULTIVO	S/R	G.PAGO	PEND. MEDIA (%)	SUP. DEC. ADMISIBLE (ha)	SUP. COMPROM. (ha)	SUP. AJUSTADA COMPR.(I) (ha)	SUP. CONV. SIGPAC (ha)	SUP. CERTIE. (ha)	SUP. CAMPO (ha)	SUP. CAMPO DETER. CULT. DECLARADO (ha)	SUP. DEC. REDUCIDA (ha)	SUP. PROPUESTA (ha)
-1446912	04-053-023-00563-002	206003	NARANJO-NAVELATE	R	433	2,80	0,65	0,36	0,36		0,36			0,36	0,36
1700000005558669	04-053-023-00563-002	206003	NARANJO-NAVELATE	R	433	2,80	0,83	0,47	0,47		0,47			0,47	0,47
1700000005558674	04-053-023-00565-002	206003	NARANJO-NAVELATE	R	433	6,30	0,06	0,06	0,06		0,06			0,06	0,06

(1) Superficie declarada admisible ajustada con la superficie comprometida.  
(2) Factor de penalización valorando el alcance para el tipo de compromiso.

Puede verificar la integridad de una copia de este documento mediante la lectura del código QR adjunto o mediante el acceso a la dirección <https://ws050.juntadeandalucia.es/verificarFirma> indicando el código de VERIFICACIÓN

FIRMADO POR	JUAN JOSE SOLER GARCIA	FECHA	03/07/2024	
	ROCIO GUIJARRO MILLAN			
VERIFICACIÓN	Pk2jmGCJWUB3686MPKY7GEXJCD3GC4	PÁGINA	2081/2334	



**APELLIDOS Y NOMBRE / RAZÓN SOCIAL**

SANCHEZ PARRA ANDRES

**NIF**  
\*\*\*\*7712\*

**EXPEDIENTE**  
1278771

**ANUALIDAD DE PAGO**  
1ª

**IMPORTE POR ANUALIDAD**

	2023	2024	2025	2026	2027
IMPORTE MÁXIMO SUBVENCIONABLE	500,01 €	500,01 €	500,01 €	500,01 €	500,01 €
IMPORTE MEDIO DE TRANSFERENCIA (€/ha)	349,66 €	349,66 €	349,66 €	349,66 €	349,66 €

**RESUMEN DE UNIDADES**

Cód	GRUPO DE PAGO	Sup. Dec. Admisible (ha)	Sup. Comprometida (ha)	Sup. ajustada compromiso (1) (ha)	% sobredec.	Sup. Propuesta (ha)	Importe Declarado	Importe Topado	Importe Propuesto	Importe tras sobredec.
433	FRUTALES REGADÍO	1,43		1,43	0,00	1,43	500,01	500,01	500,01	500,01
<b>TOTAL</b>		1,43	1,43	1,43		1,43	500,01	500,01	500,01	500,01

**APLICACIÓN DE REDUCCIONES Y PENALIZACIONES**

GRUPO DE PAGO	Importe Calculado	Importe prereduc.	Criterios de subvencionabilidad y compromisos	Presentación tardía	Omisión declaración	Condicionalidad	IMPORTE (Euros) PROPUESTO
FRUTALES REGADÍO	500,01	500,01	0,00	0,00	0,00	0,00	500,01
<b>TOTAL</b>	500,01	500,01					500,01

**RESUMEN DE PAGOS**

	IMPORTE (Euros)		
	PROPUESTO	FEADER (Eje 2)	MAPA
PROPUESTO	500,01	425,01	49,05
			CAPADR 25,95

**RECINTOS PROPUESTOS**

REF.	REFERENCIA SIGPAC	CULTIVO	DESCRIPCIÓN CULTIVO	S/R	G.PAGO	PEND. MEDIA (%)	SUP. DEC. ADMISIBLE (ha)	SUP. COMPROM. (ha)	SUP. AJUSTADA COMPR.(1) (ha)	SUP. CONV. SIGPAC (ha)	SUP. CERTIE. (ha)	SUP. CAMPO (ha)	SUP. CAMPO DETER. CULT. DECLARADO (ha)	SUP. DEC. REDUCIDA (ha)	SUP. PROPUESTA (ha)
-1559211	04-031-023-00360-001	207004	LIMONERO-VERNA	R	433	2,50	0,26	0,26	0,26		0,26			0,26	0,26
-1559210	04-031-023-00359-001	207004	LIMONERO-VERNA	R	433	3,30	0,31	0,31	0,31		0,31			0,31	0,31
-1559209	04-031-023-00358-001	207004	LIMONERO-VERNA	R	433	4,40	0,22	0,22	0,22		0,22			0,22	0,22
-1559208	04-031-023-00346-001	207004	LIMONERO-VERNA	R	433	4,00	0,30	0,30	0,30		0,30			0,30	0,30
-1559207	04-031-023-00344-001	207004	LIMONERO-VERNA	R	433	3,70	0,21	0,21	0,21		0,21			0,21	0,21
6850206	04-031-023-00094-001	207004	LIMONERO-VERNA	R	433	1,50	0,13	0,13	0,13		0,13			0,13	0,13

(1) Superficie declarada admisible ajustada con la superficie comprometida.  
(2) Factor de penalización valorando el alcance para el tipo de compromiso.

Puede verificar la integridad de una copia de este documento mediante la lectura del código QR adjunto o mediante el acceso a la dirección <https://ws050.juntadeandalucia.es/verificarFirma> indicando el código de VERIFICACIÓN

FIRMADO POR	JUAN JOSE SOLER GARCIA	FECHA	03/07/2024	
	ROCIO GUIJARRO MILLAN			
VERIFICACIÓN	Pk2jmGCJWUB3686MPKY7GEXJCD3GC4	PÁGINA	2082/2334	



**APELLIDOS Y NOMBRE / RAZÓN SOCIAL**

SANCHEZ PEREZ ANTONIA

**NIF**  
\*\*\*\*7496\*

**EXPEDIENTE**  
1257560

**ANUALIDAD DE PAGO**  
1ª

**IMPORTE POR ANUALIDAD**

	2023	2024	2025	2026	2027
IMPORTE MÁXIMO SUBVENCIONABLE	1.146,07 €	1.146,07 €	1.146,07 €	1.146,07 €	1.146,07 €
IMPORTE MEDIO DE TRANSFERENCIA (€/ha)	216,24 €	216,24 €	216,24 €	216,24 €	216,24 €

**RESUMEN DE UNIDADES**

Cód	GRUPO DE PAGO	Sup. Dec. Admisible (ha)	Sup. Comprometida (ha)	Sup. ajustada compromiso (I) (ha)	% sobredec.	Sup. Propuesta (ha)	Importe Declarado	Importe Topado	Importe Propuesto	Importe tras sobredec.
432	FRUTALES SECANO	5,30		5,30	0,00	5,30	1.146,07	1.146,07	1.146,07	1.146,07
<b>TOTAL</b>		5,30	5,30	5,30		5,30	1.146,07	1.146,07	1.146,07	1.146,07

**APLICACIÓN DE REDUCCIONES Y PENALIZACIONES**

GRUPO DE PAGO	Importe Calculado	Importe prereduc.	Criterios de subvencionabilidad y compromisos	Presentación tardía	Omisión declaración	Condicionalidad	IMPORTE (Euros) PROPUESTO
FRUTALES SECANO	1.146,07	1.146,07	0,00	0,00	0,00	0,00	1.146,07
<b>TOTAL</b>	1.146,07	1.146,07					1.146,07

**RESUMEN DE PAGOS**

	IMPORTE (Euros)			
	PROPUESTO	FEADER (Eje 2)	MAPA	CAPADR
PROPUESTO	1.146,07	974,16	112,43	59,48

**RECINTOS PROPUESTOS**

REF.	REFERENCIA SIGPAC	CULTIVO	DESCRIPCIÓN CULTIVO	S/R	G.PAGO	PEND. MEDIA (%)	SUP. DEC. ADMISIBLE (ha)	SUP. COMPROM. (ha)	SUP. AJUSTADA COMPROM. (I) (ha)	SUP. CONV. SIGPAC (ha)	SUP. CERTIE (ha)	SUP. CAMPO (ha)	SUP. CAMPO DETER. CULT. DECLARADO (ha)	SUP. DEC. REDUCIDA (ha)	SUP. PROPUESTA (ha)
1700000003470504	04-063-046-00220-002	104024	ALMENDROS-MARCONA	S	432	32,90	0,25	0,25	0,25		0,25			0,25	0,25
1700000003470505	04-063-046-00205-001	104014	ALMENDROS-FERRAGNES	S	432	16,10	0,40	0,40	0,40		0,40			0,40	0,40
1700000003470506	04-063-046-00208-001	104020	ALMENDROS-GUARA	S	432	10,00	0,12	0,12	0,12		0,12			0,12	0,12
1700000003470510	04-063-046-00184-002	104020	ALMENDROS-GUARA	S	432	19,20	2,56	2,56	2,56		2,56			2,56	2,56
1700000003470511	04-063-046-00078-001	104024	ALMENDROS-MARCONA	S	432	16,70	0,36	0,36	0,36		0,36			0,36	0,36
1700000003470512	04-063-046-00080-002	104024	ALMENDROS-MARCONA	S	432	19,50	0,77	0,77	0,77		0,77			0,77	0,77
1700000003470513	04-063-046-00081-001	104024	ALMENDROS-MARCONA	S	432	14,90	0,84	0,84	0,84		0,84			0,84	0,84

(1) Superficie declarada admisible ajustada con la superficie comprometida.  
(2) Factor de penalización valorando el alcance para el tipo de compromiso.

Puede verificar la integridad de una copia de este documento mediante la lectura del código QR adjunto o mediante el acceso a la dirección <https://ws050.juntadeandalucia.es/verificarFirma> indicando el código de VERIFICACIÓN

FIRMADO POR	JUAN JOSE SOLER GARCIA	FECHA	03/07/2024	
	ROCIO GUIJARRO MILLAN			
VERIFICACIÓN	Pk2jmGCJWUB3686MPKY7GEXJCD3GC4	PÁGINA	2083/2334	



**APELLIDOS Y NOMBRE / RAZÓN SOCIAL**

SANCHEZ PEREZ FRANCISCO

**NIF**  
\*\*\*\*8897\*

**EXPEDIENTE**  
1068000

**ANUALIDAD DE PAGO**

1ª

**IMPORTE POR ANUALIDAD**

	2023	2024	2025	2026	2027
IMPORTE MÁXIMO SUBVENCIONABLE	237,82 €	237,82 €	237,82 €	237,82 €	237,82 €
IMPORTE MEDIO DE TRANSFERENCIA (€/ha)	253,00 €	253,00 €	253,00 €	253,00 €	253,00 €

**RESUMEN DE UNIDADES**

Cód	GRUPO DE PAGO	Sup. Dec. Admisible (ha)	Sup. Comprometida (ha)	Sup. ajustada compromiso (1) (ha)	% sobredec.	Sup. Propuesta (ha)	Importe Declarado	Importe Topado	Importe Propuesto	Importe tras sobredec.
430	HORTÍCOLAS	0,94		0,94	0,00	0,94	237,82	237,82	237,82	237,82
<b>TOTAL</b>		0,94	0,94	0,94		0,94	237,82	237,82	237,82	237,82

**APLICACIÓN DE REDUCCIONES Y PENALIZACIONES**

GRUPO DE PAGO	Importe Calculado	Importe prereduc.	Criterios de subvencionabilidad y compromisos	Presentación tardía	Omisión declaración	Condicionalidad	IMPORTE (Euros) PROPUESTO
HORTÍCOLAS	237,82	237,82	0,00	0,00	0,00	0,00	237,82
<b>TOTAL</b>	237,82	237,82					237,82

**RESUMEN DE PAGOS**

	IMPORTE (Euros)		
	PROPUESTO	FEADER (Eje 2)	MAPA
PROPUESTO	237,82	202,15	23,33
			CAPADR 12,34

**RECINTOS PROPUESTOS**

REF.	REFERENCIA SIGPAC	CULTIVO	DESCRIPCIÓN CULTIVO	S/R	G.PAGO	PEND. MEDIA (%)	SUP. DEC. ADMISIBLE (ha)	SUP. COMPROM. (ha)	SUP. AJUSTADA COMPROM. (1) (ha)	SUP. CONV. SIGPAC (ha)	SUP. CERTIE (ha)	SUP. CAMPO (ha)	SUP. CAMPO DETER. CULT. DECLARADO (ha)	SUP. DEC. REDUCIDA (ha)	SUP. PROPUESTA (ha)
1700000004638894	04-066-191-00122-001	163000	CALABACÍN-SIN VARIEDAD	R	430	2,60	0,30	0,30	0,30		0,30			0,30	0,30
1700000004638895	04-066-191-00122-001	163000	CALABACÍN-SIN VARIEDAD	R	430	2,60	0,64	0,64	0,64		0,64			0,64	0,64

(1) Superficie declarada admisible ajustada con la superficie comprometida.  
(2) Factor de penalización valorando el alcance para el tipo de compromiso.

Puede verificar la integridad de una copia de este documento mediante la lectura del código QR adjunto o mediante el acceso a la dirección <https://ws050.juntadeandalucia.es/verificarFirma> indicando el código de VERIFICACIÓN

FIRMADO POR	JUAN JOSE SOLER GARCIA	FECHA	03/07/2024	
	ROCIO GUIJARRO MILLAN			
VERIFICACIÓN	Pk2jmGCJWUB3686MPKY7GEXJCD3GC4	PÁGINA	2084/2334	





**APELLIDOS Y NOMBRE / RAZÓN SOCIAL**

SANCHEZ PEREZ JUAN

**NIF**  
\*\*\*\*8242\*

**EXPEDIENTE**  
1128223

**ANUALIDAD DE PAGO**

1ª

**IMPORTE POR ANUALIDAD**

	2023	2024	2025	2026	2027
IMPORTE MÁXIMO SUBVENCIONABLE	2.215,16 €	2.215,16 €	2.215,16 €	2.215,16 €	2.215,16 €
IMPORTE MEDIO DE TRANSFERENCIA (€/ha)	245,86 €	245,86 €	245,86 €	245,86 €	245,86 €

**RESUMEN DE UNIDADES**

Cód	GRUPO DE PAGO	Sup. Dec. Admisible (ha)	Sup. Comprometida (ha)	Sup. ajustada compromiso (I) (ha)	% sobredec.	Sup. Propuesta (ha)	Importe Declarado	Importe Topado	Importe Propuesto	Importe tras sobredec.
432	FRUTALES SECANO	7,01		7,01	0,00	7,01	1.515,84	1.515,84	1.515,84	1.515,84
433	FRUTALES REGADÍO	2,00		2,00	0,00	2,00	699,32	699,32	699,32	699,32
<b>TOTAL</b>		9,01	9,01	9,01		9,01	2.215,16	2.215,16	2.215,16	2.215,16

**APLICACIÓN DE REDUCCIONES Y PENALIZACIONES**

GRUPO DE PAGO	Importe Calculado	Importe prereduc.	Criterios de subvencionabilidad y compromisos	Presentación tardía	Omisión declaración	Condicionalidad	IMPORTE (Euros)
							PROPUESTO
FRUTALES REGADÍO	699,32	699,32	0,00	0,00	0,00	0,00	699,32
FRUTALES SECANO	1.515,84	1.515,84	0,00	0,00	0,00	0,00	1.515,84
<b>TOTAL</b>	2.215,16	2.215,16					2.215,16

**RESUMEN DE PAGOS**

PROPUESTO	IMPORTE ( Euros )			
	PROPUESTO	FEADER (Eje 2)	MAPA	CAPADR
PROPUESTO	2.215,16	1.882,88	217,30	114,98

**RECINTOS PROPUESTOS**

REF.	REFERENCIA SIGPAC	CULTIVO DESCRIPCIÓN CULTIVO	S/R G.PAGO	PEND. MEDIA (%)	SUP. DEC. ADMISIBLE (ha)	SUP. COMPROM. (ha)	SUP. AJUSTADA COMPR.(I) (ha)	SUP. CONV. SIGPAC (ha)	SUP. CERTIF. (ha)	SUP. CAMPO (ha)	SUP. CAMPO DETER. CULT. DECLARADO (ha)	SUP. DEC. REDUCIDA (ha)	SUP. PROPUESTA (ha)
-1053660	04-083-003-00065-002	104022 ALMENDROS-LARGUETA	S 432	11,20	0,38	0,38	0,38	0,38	0,38			0,38	0,38
-744403	04-083-005-00089-012	104043 ALMENDROS-VAIRO	S 432	27,00	0,09	0,09	0,09	0,09	0,09			0,09	0,09
1700000004801143	04-083-006-00011-002	104022 ALMENDROS-LARGUETA	S 432	18,00	1,30	1,30	1,30	1,30	1,30			1,30	1,30
1700000004801146	04-083-005-00025-003	104014 ALMENDROS-FERRAGNES	S 432	25,10	2,36	2,36	2,36	2,36	2,36			2,36	2,36
1700000004801147	04-083-003-00065-001	104022 ALMENDROS-LARGUETA	S 432	22,70	1,88	1,88	1,88	1,88	1,88			1,88	1,88
1700000004801148	04-083-005-00047-001	104043 ALMENDROS-VAIRO	S 432	21,50	0,05	0,05	0,05	0,05	0,05			0,05	0,05
1700000004801150	04-083-005-00025-004	104022 ALMENDROS-LARGUETA	S 432	26,40	0,60	0,60	0,60	0,60	0,60			0,60	0,60
1700000004801151	04-083-005-00047-002	104043 ALMENDROS-VAIRO	S 432	11,00	0,35	0,35	0,35	0,35	0,35			0,35	0,35
1700000004801141	04-083-001-00258-001	104014 ALMENDROS-FERRAGNES	R 433	29,50	0,65	0,65	0,65	0,65	0,65			0,65	0,65
1700000004801142	04-083-001-00258-004	104014 ALMENDROS-FERRAGNES	R 433	23,80	0,38	0,38	0,38	0,38	0,38			0,38	0,38
1700000004801145	04-083-003-00031-004	104020 ALMENDROS-GUARA	R 433	16,60	0,97	0,97	0,97	0,97	0,97			0,97	0,97

(1) Superficie declarada admisible ajustada con la superficie comprometida.  
(2) Factor de penalización valorando el alcance para el tipo de compromiso.

Puede verificar la integridad de una copia de este documento mediante la lectura del código QR adjunto o mediante el acceso a la dirección <https://ws050.juntadeandalucia.es/verificarFirma> indicando el código de VERIFICACIÓN

FIRMADO POR	JUAN JOSE SOLER GARCIA	FECHA	03/07/2024	
	ROCIO GUIJARRO MILLAN			
VERIFICACIÓN	Pk2jmGCJWUB3686MPKY7GEXJCD3GC4	PÁGINA	2085/2334	



**APELLIDOS Y NOMBRE / RAZÓN SOCIAL**

SANCHEZ PEREZ PEDRO FRANCISCO

**NIF**

\*\*\*4614\*

**EXPEDIENTE**

1257970

**ANUALIDAD DE PAGO**

1ª

**IMPORTE POR ANUALIDAD**

	2023	2024	2025	2026	2027
IMPORTE MÁXIMO SUBVENCIONABLE	1.422,86 €	1.422,86 €	1.422,86 €	1.422,86 €	1.422,86 €
IMPORTE MEDIO DE TRANSFERENCIA (€/ha)	216,24 €	216,24 €	216,24 €	216,24 €	216,24 €

**RESUMEN DE UNIDADES**

Cód	GRUPO DE PAGO	Sup. Dec. Admisible (ha)	Sup. Comprometida (ha)	Sup. ajustada compromiso (1) (ha)	% sobredec.	Sup. Propuesta (ha)	Importe Declarado	Importe Topado	Importe Propuesto	Importe tras sobredec.
432	FRUTALES SECANO	6,58		6,58	0,00	6,58	1.422,86	1.422,86	1.422,86	1.422,86
<b>TOTAL</b>		6,58	6,58	6,58		6,58	1.422,86	1.422,86	1.422,86	1.422,86

**APLICACIÓN DE REDUCCIONES Y PENALIZACIONES**

GRUPO DE PAGO	Importe Calculado	Importe prereduc.	Criterios de subvencionabilidad y compromisos	Presentación tardía	Omisión declaración	Condicionalidad	IMPORTE (Euros) PROPUESTO
FRUTALES SECANO	1.422,86	1.422,86	0,00	0,00	0,00	0,00	1.422,86
<b>TOTAL</b>	1.422,86	1.422,86					1.422,86

**RESUMEN DE PAGOS**

	IMPORTE ( Euros )			
	PROPUESTO	FEADER (Eje 2)	MAPA	CAPADR
PROPUESTO	1.422,86	1.209,43	139,58	73,85

**RECINTOS PROPUESTOS**

REF.	REFERENCIA SIGPAC	CULTIVO DESCRIPCIÓN CULTIVO	S/R G.PAGO	PEND. MEDIA (%)	SUP. DEC. ADMISIBLE (ha)	SUP. COMPROM. (ha)	SUP. AJUSTADA COMPROM. (1) (ha)	SUP. CONV. SIGPAC (ha)	SUP. CERTIE. (ha)	SUP. CAMPO (ha)	SUP. CAMPO DETER. CULT. DECLARADO (ha)	SUP. DEC. REDUCIDA (ha)	SUP. PROPUESTA (ha)
170000003470503	04-063-046-00076-001	104020 ALMENDROS-GUARA	S 432	16,90	2,98	2,98	2,98		2,98			2,98	2,98
170000003470507	04-063-046-00185-001	104020 ALMENDROS-GUARA	S 432	22,10	0,96	0,96	0,96		0,96			0,96	0,96
170000003470508	04-063-046-00186-001	104024 ALMENDROS-MARCONA	S 432	21,30	2,11	2,11	2,11		2,11			2,11	2,11
170000003470509	04-063-046-00192-001	104024 ALMENDROS-MARCONA	S 432	5,80	0,53	0,53	0,53		0,53			0,53	0,53

(1) Superficie declarada admisible ajustada con la superficie comprometida.  
 (2) Factor de penalización valorando el alcance para el tipo de compromiso.

Puede verificar la integridad de una copia de este documento mediante la lectura del código QR adjunto o mediante el acceso a la dirección <https://ws050.juntadeandalucia.es/verificarFirma> indicando el código de VERIFICACIÓN

FIRMADO POR	JUAN JOSE SOLER GARCIA	FECHA	03/07/2024	
	ROCIO GUIJARRO MILLAN			
VERIFICACIÓN	Pk2jmGCJWUB3686MPKY7GEXJCD3GC4	PÁGINA	2086/2334	



**APELLIDOS Y NOMBRE / RAZÓN SOCIAL**  
SANCHEZ PORCEL SANTIAGA

**NIF**  
\*\*\*2664\*

**EXPEDIENTE**  
1235898

**ANUALIDAD DE PAGO**  
1ª

**IMPORTE POR ANUALIDAD**

	2023	2024	2025	2026	2027
IMPORTE MÁXIMO SUBVENCIONABLE	14.685,76 €	14.685,76 €	14.685,76 €	14.685,76 €	14.685,76 €
IMPORTE MEDIO DE TRANSFERENCIA (€/ha)	115,41 €	115,41 €	115,41 €	115,41 €	115,41 €

**RESUMEN DE UNIDADES**

Cód	GRUPO DE PAGO	Sup. Dec. Admisible (ha)	Sup. Comprometida (ha)	Sup. ajustada compromiso (1) (ha)	% sobredec.	Sup. Propuesta (ha)	Importe Declarado	Importe Topado	Importe Propuesto	Importe tras sobredec.
426	HERBÁCEOS	31,46		31,37	0,00	31,37	4.742,20	4.742,20	4.742,20	4.742,20
428	PASTOS ASOCIADOS A GANADERÍA ECOLÓGICA	90,52		75,00	0,00	75,00	6.161,25	5.428,47	5.428,47	5.428,47
432	FRUTALES SECANO	20,88		20,88	0,00	20,88	4.515,09	4.515,09	4.515,09	4.515,09
<b>TOTAL</b>		142,86	127,25	127,25		127,25	15.418,54	14.685,76	14.685,76	14.685,76

**APLICACIÓN DE REDUCCIONES Y PENALIZACIONES**

GRUPO DE PAGO	Importe Calculado	Importe prereduc.	Criterios de subvencionabilidad y compromisos	Presentación tardía	Omisión declaración	Condicionalidad	IMPORTE (Euros)
							PROPUESTO
FRUTALES SECANO	4.515,09	4.515,09	0,00	0,00	0,00	0,00	4.515,09
HERBÁCEOS	4.742,20	4.742,20	0,00	0,00	0,00	0,00	4.742,20
PASTOS ASOCIADOS A GANADERÍA	5.428,47	5.428,47	0,00	0,00	0,00	0,00	5.428,47
<b>TOTAL</b>	14.685,76	14.685,76					14.685,76

**RESUMEN DE PAGOS**

PROPUESTO	IMPORTE ( Euros )			
	PROPUESTO	FEADER (Eje 2)	MAPA	CAPADR
PROPUESTO	14.685,76	12.482,90	1.440,67	762,19

(1) Superficie declarada admisible ajustada con la superficie comprometida.  
(2) Factor de penalización valorando el alcance para el tipo de compromiso.

Puede verificar la integridad de una copia de este documento mediante la lectura del código QR adjunto o mediante el acceso a la dirección <https://ws050.juntadeandalucia.es/verificarFirma> indicando el código de VERIFICACIÓN

FIRMADO POR	JUAN JOSE SOLER GARCIA	FECHA	03/07/2024	
	ROCIO GUIJARRO MILLAN			
VERIFICACIÓN	Pk2jmGCJWUB3686MPKY7GEXJCD3GC4	PÁGINA	2087/2334	

**RECINTOS PROPUESTOS**

REF.	REFERENCIA SIGPAC	CULTIVO	DESCRIPCIÓN CULTIVO	S/R	G.PAGO	PEND. MEDIA (%)	SUP. DEC. ADMISIBLE (ha)	SUP. COMPROM. (ha)	SUP. AJUSTADA COMPR.(1) (ha)	SUP. CONV. SIGPAC (ha)	SUP. CERTIF. (ha)	SUP. CAMPO (ha)	SUP. CAMPO DETER. CULT. (ha)	SUP. DEC. REDUCIDA (ha)	SUP. PROPUESTA (ha)
-1354975	04-037-004-00055-013	5000	CEBADA-SIN VARIEDAD	S	426	8,20	0,03	0,03	0,03		0,03			0,03	0,03
-1354974	04-037-004-00055-013	5000	CEBADA-SIN VARIEDAD	S	426	8,20	1,91	1,91	1,91		1,91			1,91	1,91
-807549	04-037-004-90014-001	5000	CEBADA-SIN VARIEDAD	S	426	6,00	0,22	0,22	0,22		0,22			0,22	0,22
-807542	04-037-004-00055-001	5000	CEBADA-SIN VARIEDAD	S	426	8,60	0,06	0,06	0,06		0,06			0,06	0,06
-807541	04-037-004-00055-001	5000	CEBADA-SIN VARIEDAD	S	426	8,60	3,50	3,45	3,45		3,46			3,45	3,45
-807539	04-037-004-00055-001	5000	CEBADA-SIN VARIEDAD	S	426	8,60	0,02	0,02	0,02		0,02			0,02	0,02
-807538	04-037-004-00055-001	5000	CEBADA-SIN VARIEDAD	S	426	8,60	0,06	0,06	0,06		0,06			0,06	0,06
-807537	04-037-004-00055-001	5000	CEBADA-SIN VARIEDAD	S	426	8,60	2,01	1,97	1,97		1,97			1,97	1,97
-807536	04-037-004-00055-001	5000	CEBADA-SIN VARIEDAD	S	426	8,60	0,02	0,02	0,02		0,02			0,02	0,02
1700000006985450	04-037-003-00155-005	5000	CEBADA-SIN VARIEDAD	S	426	11,70	1,15	1,15	1,15		1,15			1,15	1,15
1700000006985457	04-037-003-00044-002	5000	CEBADA-SIN VARIEDAD	S	426	13,80	1,87	1,87	1,87		1,87			1,87	1,87
1700000006985474	04-099-033-00089-001	40034	GUISANTES-AUDIT	S	426	14,30	0,61	0,61	0,61		0,61			0,61	0,61
1700000006985475	04-037-003-00003-008	8000	AVENA-SIN VARIEDAD	S	426	14,10	0,17	0,17	0,17		0,17			0,17	0,17
1700000006985476	04-037-003-00188-001	5000	CEBADA-SIN VARIEDAD	S	426	9,60	2,21	2,21	2,21		2,21			2,21	2,21
1700000006985477	04-037-003-00002-001	8000	AVENA-SIN VARIEDAD	S	426	7,80	7,11	7,11	7,11		7,11			7,11	7,11
1700000006985478	04-099-033-00095-001	40034	GUISANTES-AUDIT	S	426	10,10	0,17	0,17	0,17		0,17			0,17	0,17
1700000006985480	04-099-033-00089-002	40034	GUISANTES-AUDIT	R	426	7,40	0,53	0,53	0,53		0,53			0,53	0,53
1700000006985481	04-099-033-00091-001	40034	GUISANTES-AUDIT	R	426	12,10	0,13	0,13	0,13		0,13			0,13	0,13
1700000006985482	04-037-003-00003-007	8000	AVENA-SIN VARIEDAD	S	426	9,60	5,96	5,96	5,96		5,96			5,96	5,96
1700000006985484	04-099-034-00029-001	40034	GUISANTES-AUDIT	S	426	13,40	0,35	0,35	0,35		0,35			0,35	0,35
1700000006985485	04-099-033-00095-003	40034	GUISANTES-AUDIT	S	426	11,50	0,03	0,03	0,03		0,03			0,03	0,03
1700000006985486	04-037-003-00028-006	53001	YEROS-MORO DA 131	S	426	13,00	1,11	1,11	1,11		1,11			1,11	1,11
1700000006985487	04-037-003-00028-010	53001	YEROS-MORO DA 131	S	426	11,90	1,08	1,08	1,08		1,08			1,08	1,08
1700000006985489	04-037-003-00028-011	53001	YEROS-MORO DA 131	S	426	12,30	1,15	1,15	1,15		1,15			1,15	1,15
-807544	04-037-004-00055-003	20000	BARBECHO TRADICIONAL-SIN VARIEDAD	S	428	7,70	0,12	0,12	0,12		0,12			0,12	0,12
-178206	04-037-042-00007-127	62000	PASTOS PERMANENTES DE 5 O MAS AÑOS-SIN VARIEDAD	S	428	14,30	0,02	0,02	0,02		0,02			0,02	0,02
-178205	04-037-042-00007-126	63000	PASTOS DE MENOS DE 5 AÑOS-SIN VARIEDAD	S	428	14,10	0,07	0,07	0,07		0,07			0,07	0,07
1700000006985441	04-037-002-00121-001	62000	PASTOS PERMANENTES DE 5 O MAS AÑOS-SIN VARIEDAD	S	428	68,10	20,46	20,46	20,46		31,48			20,46	20,46
1700000006985445	04-037-003-00155-006	62000	PASTOS PERMANENTES DE 5 O MAS AÑOS-SIN VARIEDAD	S	428	19,00	0,47	0,47	0,47		0,47			0,47	0,47
1700000006985447	04-037-042-00007-007	62000	PASTOS PERMANENTES DE 5 O MAS AÑOS-SIN VARIEDAD	S	428	11,80	0,58	0,58	0,58		0,58			0,58	0,58
1700000006985448	04-037-003-00188-004	62000	PASTOS PERMANENTES DE 5 O MAS AÑOS-SIN VARIEDAD	S	428	24,20	6,26	6,26	6,26		6,26			6,26	6,26
1700000006985451	04-037-003-00155-007	62000	PASTOS PERMANENTES DE 5 O MAS AÑOS-SIN VARIEDAD	S	428	17,90	0,04	0,04	0,04		0,04			0,04	0,04
1700000006985452	04-037-042-00034-001	62000	PASTOS PERMANENTES DE 5 O MAS AÑOS-SIN VARIEDAD	S	428	14,80	9,60	9,60	9,60		9,60			9,60	9,60
1700000006985460	04-037-002-00121-002	62000	PASTOS PERMANENTES DE 5 O MAS AÑOS-SIN VARIEDAD	S	428	66,80	52,25	52,25	52,25		69,67			52,25	52,25
1700000006985483	04-037-004-00061-001	20000	BARBECHO TRADICIONAL-SIN VARIEDAD	R	428	7,40	0,65	0,65	0,65		0,65			0,65	0,65
-807547	04-037-004-00055-012	104042	ALMENDROS-TUONO	S	432	10,90	0,02	0,02	0,02		0,02			0,02	0,02
-807546	04-037-004-00055-011	104042	ALMENDROS-TUONO	S	432	7,10	0,01	0,01	0,01		0,01			0,01	0,01
1700000006985490	04-037-004-00055-008	104020	ALMENDROS-GUARA	S	432	8,40	12,14	12,14	12,14		12,14			12,14	12,14
1700000006985491	04-037-003-00181-001	104020	ALMENDROS-GUARA	S	432	12,40	0,73	0,73	0,73		0,73			0,73	0,73
1700000006985492	04-099-032-00033-001	104042	ALMENDROS-TUONO	S	432	9,20	0,28	0,28	0,28		0,28			0,28	0,28
1700000006985493	04-099-032-00031-001	104042	ALMENDROS-TUONO	S	432	7,70	1,12	1,12	1,12		1,12			1,12	1,12
1700000006985494	04-099-032-00084-001	104042	ALMENDROS-TUONO	S	432	8,00	1,86	1,86	1,86		1,86			1,86	1,86
1700000006985495	04-099-031-00002-001	104042	ALMENDROS-TUONO	S	432	8,00	4,72	4,72	4,72		4,72			4,72	4,72

**INCIDENCIAS****INCIDENCIA DESCRIPCIÓN**

4272 Verifica que las líneas de declaración de las Solicitudes Únicas no tienen solapes con la capa de Retroactividad Gráfica (ambas de la misma campaña) a nivel de expediente/línea de declaración gráfica de la solicitud.  
 Ref:-807537 Recinto:04-037-004-00055-00001 Cultivo: - Agregado de la referencia del recinto.:0 Zona de la referencia del recinto.:0 Superficie solapada.:0,04 Id. Incid.:95946200

**Datos considerados para el Cálculo de la Carga Ganadera mínima y máxima del expediente**

Explotación	Especie	Inscrito en Sipea y Admisible	Ugm Calculada para CG Mínima	Ugm Calculada para CG Máxima
ES040370001024	CAPRINA	SI	0,96	0,96
ES040370001024	OVINA	SI	57,84	57,84
			58,80	58,80

Superficie determinada para Cálculo Carga Ganadera Mínima: 261,94 ha

Superficie determinada para Cálculo Carga Ganadera Máxima: 261,95 ha

Carga Ganadera Mínima Expediente: 0,22 ugm/ha

Carga Ganadera Máxima Expediente: 0,22 ugm/ha

Los importes del Grupo de Pago de pastos de este expediente han sido ajustados por no llegar a la carga ganadera mínima de 0,3

(1) Superficie declarada admisible ajustada con la superficie comprometida.  
 (2) Factor de penalización valorando el alcance para el tipo de compromiso.

Puede verificar la integridad de una copia de este documento mediante la lectura del código QR adjunto o mediante el acceso a la dirección <https://ws050.juntadeandalucia.es/verificarFirma> indicando el código de VERIFICACIÓN

FIRMADO POR	JUAN JOSE SOLER GARCIA	FECHA	03/07/2024	
	ROCIO GUIJARRO MILLAN			
VERIFICACIÓN	Pk2jmGCJWUB3686MPKY7GEXJCD3GC4	PÁGINA	2088/2334	

**Datos considerados para el Cálculo de la Carga Ganadera mínima y máxima del expediente****Recintos Determinados para el Cálculo de Garga Ganadera Mínima**

REF.	REFERENCIA SIGPAC	CULTIVO	DESCRIPCIÓN CULTIVO	S/R	SUP. PROPUESTA (ha)
-807544	04-037-004-00055-00003	20000	BARBECHO TRADICIONAL-SIN VARIEDAD	S	0,12
-178206	04-037-042-00007-00127	62000	PASTOS PERMANENTES DE 5 O MAS AÑOS-SIN VARIEDAD	S	0,02
-178205	04-037-042-00007-00126	63000	PASTOS DE MENOS DE 5 AÑOS-SIN VARIEDAD	S	0,07
6878728	04-037-002-00073-00001	62000	PASTOS PERMANENTES DE 5 O MAS AÑOS-SIN VARIEDAD	S	2,78
6878731	04-037-002-00073-00002	62000	PASTOS PERMANENTES DE 5 O MAS AÑOS-SIN VARIEDAD	S	2,76
6878732	04-037-002-00077-00001	62000	PASTOS PERMANENTES DE 5 O MAS AÑOS-SIN VARIEDAD	S	1,19
6934126	04-037-001-00032-00004	62000	PASTOS PERMANENTES DE 5 O MAS AÑOS-SIN VARIEDAD	S	0,47
6934127	04-037-001-00039-00002	62000	PASTOS PERMANENTES DE 5 O MAS AÑOS-SIN VARIEDAD	S	9,53
6934128	04-037-001-00004-00016	62000	PASTOS PERMANENTES DE 5 O MAS AÑOS-SIN VARIEDAD	S	0,14
6934131	04-037-002-00125-00004	62000	PASTOS PERMANENTES DE 5 O MAS AÑOS-SIN VARIEDAD	S	133,34
6934132	04-037-002-00125-00007	62000	PASTOS PERMANENTES DE 5 O MAS AÑOS-SIN VARIEDAD	S	5,51
6934133	04-037-002-00125-00009	62000	PASTOS PERMANENTES DE 5 O MAS AÑOS-SIN VARIEDAD	S	0,04
6934135	04-037-002-00125-00014	62000	PASTOS PERMANENTES DE 5 O MAS AÑOS-SIN VARIEDAD	S	0,20
6934137	04-037-002-00125-00015	62000	PASTOS PERMANENTES DE 5 O MAS AÑOS-SIN VARIEDAD	S	0,03
6934139	04-037-002-00125-00016	62000	PASTOS PERMANENTES DE 5 O MAS AÑOS-SIN VARIEDAD	S	0,02
6934141	04-037-002-00134-00003	62000	PASTOS PERMANENTES DE 5 O MAS AÑOS-SIN VARIEDAD	S	15,41
1700000006985441	04-037-002-00121-00001	62000	PASTOS PERMANENTES DE 5 O MAS AÑOS-SIN VARIEDAD	S	20,46
1700000006985445	04-037-003-00155-00006	62000	PASTOS PERMANENTES DE 5 O MAS AÑOS-SIN VARIEDAD	S	0,47
1700000006985447	04-037-042-00007-00007	62000	PASTOS PERMANENTES DE 5 O MAS AÑOS-SIN VARIEDAD	S	0,58
1700000006985448	04-037-003-00188-00004	62000	PASTOS PERMANENTES DE 5 O MAS AÑOS-SIN VARIEDAD	S	6,26
1700000006985451	04-037-003-00155-00007	62000	PASTOS PERMANENTES DE 5 O MAS AÑOS-SIN VARIEDAD	S	0,04
1700000006985452	04-037-042-00034-00001	62000	PASTOS PERMANENTES DE 5 O MAS AÑOS-SIN VARIEDAD	S	9,60
1700000006985460	04-037-002-00121-00002	62000	PASTOS PERMANENTES DE 5 O MAS AÑOS-SIN VARIEDAD	S	52,25
1700000006985483	04-037-004-00061-00001	20000	BARBECHO TRADICIONAL-SIN VARIEDAD	R	0,65

**Recintos Determinados para el Cálculo de Garga Ganadera Máxima**

REF.	REFERENCIA SIGPAC	CULTIVO	DESCRIPCIÓN CULTIVO	S/R	SUP. PROPUESTA (ha)
-807544	04-037-004-00055-00003	20000	BARBECHO TRADICIONAL-SIN VARIEDAD	S	0,12
-807543	04-037-004-00055-00001	63000	PASTOS DE MENOS DE 5 AÑOS-SIN VARIEDAD	S	0,01
-178206	04-037-042-00007-00127	62000	PASTOS PERMANENTES DE 5 O MAS AÑOS-SIN VARIEDAD	S	0,02
-178205	04-037-042-00007-00126	63000	PASTOS DE MENOS DE 5 AÑOS-SIN VARIEDAD	S	0,07
6878728	04-037-002-00073-00001	62000	PASTOS PERMANENTES DE 5 O MAS AÑOS-SIN VARIEDAD	S	2,78
6878731	04-037-002-00073-00002	62000	PASTOS PERMANENTES DE 5 O MAS AÑOS-SIN VARIEDAD	S	2,76
6878732	04-037-002-00077-00001	62000	PASTOS PERMANENTES DE 5 O MAS AÑOS-SIN VARIEDAD	S	1,19
6934126	04-037-001-00032-00004	62000	PASTOS PERMANENTES DE 5 O MAS AÑOS-SIN VARIEDAD	S	0,47
6934127	04-037-001-00039-00002	62000	PASTOS PERMANENTES DE 5 O MAS AÑOS-SIN VARIEDAD	S	9,53
6934128	04-037-001-00004-00016	62000	PASTOS PERMANENTES DE 5 O MAS AÑOS-SIN VARIEDAD	S	0,14
6934131	04-037-002-00125-00004	62000	PASTOS PERMANENTES DE 5 O MAS AÑOS-SIN VARIEDAD	S	133,34

(1) Superficie declarada admisible ajustada con la superficie comprometida.  
(2) Factor de penalización valorando el alcance para el tipo de compromiso.

Puede verificar la integridad de una copia de este documento mediante la lectura del código QR adjunto o mediante el acceso a la dirección <https://ws050.juntadeandalucia.es/verificarFirma> indicando el código de VERIFICACIÓN

FIRMADO POR	JUAN JOSE SOLER GARCIA	FECHA	03/07/2024	
	ROCIO GUIJARRO MILLAN			
VERIFICACIÓN	Pk2jmGCJWUB3686MPKY7GEXJCD3GC4	PÁGINA	2089/2334	



**Datos considerados para el Cálculo de la Carga Ganadera mínima y máxima del expediente**

**Recintos Determinados para el Cálculo de Garga Ganadera Máxima**

REF.	REFERENCIA SIGPAC	CULTIVO	DESCRIPCIÓN CULTIVO	S/R	SUP. PROPUESTA (ha)
6934132	04-037-002-00125-00007	62000	PASTOS PERMANENTES DE 5 O MAS AÑOS-SIN VARIEDAD	S	5,51
6934133	04-037-002-00125-00009	62000	PASTOS PERMANENTES DE 5 O MAS AÑOS-SIN VARIEDAD	S	0,04
6934135	04-037-002-00125-00014	62000	PASTOS PERMANENTES DE 5 O MAS AÑOS-SIN VARIEDAD	S	0,20
6934137	04-037-002-00125-00015	62000	PASTOS PERMANENTES DE 5 O MAS AÑOS-SIN VARIEDAD	S	0,03
6934139	04-037-002-00125-00016	62000	PASTOS PERMANENTES DE 5 O MAS AÑOS-SIN VARIEDAD	S	0,02
6934141	04-037-002-00134-00003	62000	PASTOS PERMANENTES DE 5 O MAS AÑOS-SIN VARIEDAD	S	15,41
1700000006985441	04-037-002-00121-00001	62000	PASTOS PERMANENTES DE 5 O MAS AÑOS-SIN VARIEDAD	S	20,46
1700000006985445	04-037-003-00155-00006	62000	PASTOS PERMANENTES DE 5 O MAS AÑOS-SIN VARIEDAD	S	0,47
1700000006985447	04-037-042-00007-00007	62000	PASTOS PERMANENTES DE 5 O MAS AÑOS-SIN VARIEDAD	S	0,58
1700000006985448	04-037-003-00188-00004	62000	PASTOS PERMANENTES DE 5 O MAS AÑOS-SIN VARIEDAD	S	6,26
1700000006985451	04-037-003-00155-00007	62000	PASTOS PERMANENTES DE 5 O MAS AÑOS-SIN VARIEDAD	S	0,04
1700000006985452	04-037-042-00034-00001	62000	PASTOS PERMANENTES DE 5 O MAS AÑOS-SIN VARIEDAD	S	9,60
1700000006985460	04-037-002-00121-00002	62000	PASTOS PERMANENTES DE 5 O MAS AÑOS-SIN VARIEDAD	S	52,25
1700000006985483	04-037-004-00061-00001	20000	BARBECHO TRADICIONAL-SIN VARIEDAD	R	0,65

(1) Superficie declarada admisible ajustada con la superficie comprometida.  
 (2) Factor de penalización valorando el alcance para el tipo de compromiso.

Puede verificar la integridad de una copia de este documento mediante la lectura del código QR adjunto o mediante el acceso a la dirección <a href="https://ws050.juntadeandalucia.es/verificarFirma">https://ws050.juntadeandalucia.es/verificarFirma</a> indicando el código de VERIFICACIÓN				
FIRMADO POR	JUAN JOSE SOLER GARCIA	FECHA	03/07/2024	
	ROCIO GUIJARRO MILLAN			
VERIFICACIÓN	Pk2jmGCJWUB3686MPKY7GEXJCD3GC4	PÁGINA	2090/2334	



<u>APELLIDOS Y NOMBRE / RAZÓN SOCIAL</u>	<u>NIF</u>	<u>EXPEDIENTE</u>	<u>ANUALIDAD DE PAGO</u>
SANCHEZ ROBLES JUANA MARIA	****4337*	1215885	1ª

<u>IMPORTE MÁXIMO SUBVENCIONABLE</u>	<u>2023</u>	<u>2024</u>	<u>2025</u>	<u>2026</u>	<u>2027</u>
	11.789,72 €	11.789,72 €	11.789,72 €	11.789,72 €	11.789,72 €

<u>IMPORTE MEDIO DE TRANSFERENCIA (€/ha)</u>	<u>2023</u>	<u>2024</u>	<u>2025</u>	<u>2026</u>	<u>2027</u>
	185,02 €	185,02 €	185,02 €	185,02 €	185,02 €

**RESUMEN DE UNIDADES**

<u>Cód</u>	<u>GRUPO DE PAGO</u>	<u>Sup. Dec. Admisible (ha)</u>	<u>Sup. Comprometida (ha)</u>	<u>Sup. ajustada compromiso (l)</u>	<u>% sobredec.</u>	<u>Sup. Propuesta (ha)</u>	<u>Importe Declarado</u>	<u>Importe Topado</u>	<u>Importe Propuesto</u>	<u>Importe tras sobredec.</u>
426	HERBÁCEOS	26,78		26,78	0,00	26,78	4.048,33	4.048,33	4.048,33	4.048,33
432	FRUTALES SECANO	35,80		35,80	0,00	35,80	7.741,39	7.741,39	7.741,39	7.741,39
434	HERBÁCEOS NO ELEGIBLES	1,14		1,14	0,00	1,14	0,00	0,00	0,00	0,00
<b>TOTAL</b>		<b>63,72</b>	<b>63,72</b>	<b>63,72</b>		<b>63,72</b>	<b>11.789,72</b>	<b>11.789,72</b>	<b>11.789,72</b>	<b>11.789,72</b>

**APLICACIÓN DE REDUCCIONES Y PENALIZACIONES**

<u>GRUPO DE PAGO</u>	<u>Importe Calculado</u>	<u>Importe prereduc.</u>	<u>Criterios de subvencionabilidad y compromisos</u>	<u>Presentación tardía</u>	<u>Omisión declaración</u>	<u>Condicionalidad</u>	<u>IMPORTE (Euros) PROPUESTO</u>
FRUTALES SECANO	7.741,39	7.741,39	0,00	0,00	0,00	0,00	7.741,39
HERBÁCEOS	4.048,33	4.048,33	0,00	0,00	0,00	0,00	4.048,33
HERBÁCEOS NO ELEGIBLES	0,00	0,00	0,00	0,00	0,00	0,00	0,00
<b>TOTAL</b>	<b>11.789,72</b>	<b>11.789,72</b>					<b>11.789,72</b>

**RESUMEN DE PAGOS**

	<u>PROPUESTO</u>	<u>IMPORTE (Euros) FEADER (Eje 2)</u>	<u>MAPA</u>	<u>CAPADR</u>
	11.789,72	10.021,26	1.156,57	611,89

**RECINTOS PROPUESTOS**

<u>REF.</u>	<u>REFERENCIA SIGPAC</u>	<u>CULTIVO DESCRIPCIÓN CULTIVO</u>	<u>S/R G.PAGO</u>	<u>PEND. MEDIA (%)</u>	<u>SUP. DEC. ADMISIBLE (ha)</u>	<u>SUP. COMPROM. (ha)</u>	<u>SUP. AJUSTADA COMPROM. (ha)</u>	<u>SUP. CONV. SIGPAC (ha)</u>	<u>SUP. CERTIF. (ha)</u>	<u>SUP. CAMPO (ha)</u>	<u>SUP. CAMPO DETER. CULT. DECLARADO (ha)</u>	<u>SUP. DEC. REDUCIDA (ha)</u>	<u>SUP. PROPUESTA (ha)</u>
-1510040	04-098-009-00011-012	1000 TRIGO BLANDO-SIN VARIEDAD	S 426	9,10	3,29	3,29	3,29	3,29	3,29			3,29	3,29
-1509988	04-098-009-00010-003	1000 TRIGO BLANDO-SIN VARIEDAD	S 426	9,50	6,99	6,99	6,99	6,99	6,99			6,99	6,99
-1509979	04-098-009-00010-003	8000 AVENA-SIN VARIEDAD	S 426	9,50	10,53	10,53	10,53	10,53	10,53			10,53	10,53
-554857	04-098-009-00010-007	8000 AVENA-SIN VARIEDAD	S 426	17,30	0,21	0,21	0,21	0,21	0,21			0,21	0,21
4638068	04-098-009-00010-008	8000 AVENA-SIN VARIEDAD	S 426	16,60	0,07	0,07	0,07	0,07	0,07			0,07	0,07
4638086	04-098-009-00010-009	8000 AVENA-SIN VARIEDAD	S 426	14,70	0,05	0,05	0,05	0,05	0,05			0,05	0,05
1700000005403965	04-098-009-00014-004	1000 TRIGO BLANDO-SIN VARIEDAD	S 426	5,00	0,84	0,84	0,84	0,84	0,84			0,84	0,84
1700000005403992	04-098-009-00010-004	1000 TRIGO BLANDO-SIN VARIEDAD	S 426	10,00	0,34	0,34	0,34	0,34	0,34			0,34	0,34
1700000005403995	04-098-009-00011-012	8000 AVENA-SIN VARIEDAD	S 426	9,10	4,46	4,46	4,46	4,46	4,46			4,46	4,46
-1046461	04-098-009-00015-001	104020 ALMENDROS-GUARA	S 432	10,80	0,09	0,09	0,09	0,09	0,09			0,09	0,09
-554386	04-098-009-00016-001	104020 ALMENDROS-GUARA	S 432	8,80	0,03	0,03	0,03	0,03	0,03			0,03	0,03
-144564	04-098-009-00013-010	104020 ALMENDROS-GUARA	S 432	4,50	0,45	0,45	0,45	0,45	0,45			0,45	0,45
-144563	04-098-009-00013-009	104020 ALMENDROS-GUARA	S 432	6,60	0,26	0,26	0,26	0,26	0,26			0,26	0,26
-144562	04-098-009-00013-008	104020 ALMENDROS-GUARA	S 432	5,20	0,16	0,16	0,16	0,16	0,16			0,16	0,16
-144561	04-098-009-00012-008	104020 ALMENDROS-GUARA	S 432	7,30	2,57	2,57	2,57	2,57	2,57			2,57	2,57
4638213	04-098-009-00015-012	104020 ALMENDROS-GUARA	S 432	22,20	0,09	0,09	0,09	0,09	0,09			0,09	0,09
1700000005403966	04-098-009-00015-001	104020 ALMENDROS-GUARA	S 432	10,80	0,51	0,51	0,51	0,51	0,51			0,51	0,51
1700000005403973	04-098-009-00016-001	104020 ALMENDROS-GUARA	S 432	8,80	3,58	3,58	3,58	3,58	3,58			3,58	3,58
1700000005403993	04-098-009-00011-004	104020 ALMENDROS-GUARA	S 432	11,10	3,04	3,04	3,04	3,04	3,04			3,04	3,04
1700000005403998	04-098-009-00011-001	104020 ALMENDROS-GUARA	S 432	10,60	5,22	5,22	5,22	5,22	5,22			5,22	5,22
1700000005403999	04-098-009-00012-007	104020 ALMENDROS-GUARA	S 432	8,20	8,37	8,37	8,37	8,37	8,37			8,37	8,37
1700000005404000	04-098-009-00015-002	104020 ALMENDROS-GUARA	S 432	15,40	4,50	4,50	4,50	4,50	4,50			4,50	4,50
1700000005404001	04-098-009-00011-014	104020 ALMENDROS-GUARA	S 432	8,60	4,59	4,59	4,59	4,59	4,59			4,59	4,59
1700000005404003	04-098-009-00013-001	104020 ALMENDROS-GUARA	S 432	6,10	1,60	1,60	1,60	1,60	1,60			1,60	1,60
1700000005404004	04-098-009-00013-006	104020 ALMENDROS-GUARA	S 432	7,00	0,74	0,74	0,74	0,74	0,74			0,74	0,74
1700000005403997	04-098-009-00013-005	20000 BARBECHO TRADICIONAL-SIN VARIEDAD	S 434	6,60	1,14	1,14	1,14	1,14	1,14			1,14	1,14

(1) Superficie declarada admisible ajustada con la superficie comprometida.  
 (2) Factor de penalización valorando el alcance para el tipo de compromiso.

Puede verificar la integridad de una copia de este documento mediante la lectura del código QR adjunto o mediante el acceso a la dirección <a href="https://ws050.juntadeandalucia.es/verificarFirma">https://ws050.juntadeandalucia.es/verificarFirma</a> indicando el código de VERIFICACIÓN					
FIRMADO POR	JUAN JOSE SOLER GARCIA		FECHA		03/07/2024
	ROCIO GUIJARRO MILLAN				
VERIFICACIÓN	Pk2jmGCJWUB3686MPKY7GEXJCD3GC4		PÁGINA		2091/2334



**INCIDENCIAS**

**INCIDENCIA DESCRIPCIÓN**

100421 Recinto declarado por error para una operación de la 6503, que se ha corregido de oficio marcando la operación correcta, de acuerdo con la fecha de inscripción del recinto en la producción ecológica.  
Ref:4638213 Recinto:04-098-009-00015-00012 Cultivo:104020 ALMENDROS-GUARA Secano

(1) Superficie declarada admisible ajustada con la superficie comprometida.  
(2) Factor de penalización valorando el alcance para el tipo de compromiso.

Puede verificar la integridad de una copia de este documento mediante la lectura del código QR adjunto o mediante el acceso a la dirección <https://ws050.juntadeandalucia.es/verificarFirma> indicando el código de VERIFICACIÓN

FIRMADO POR	JUAN JOSE SOLER GARCIA	FECHA	03/07/2024	
	ROCIO GUIJARRO MILLAN			
VERIFICACIÓN	Pk2jmGCJWUB3686MPKY7GEXJCD3GC4	PÁGINA	2092/2334	





**APELLIDOS Y NOMBRE / RAZÓN SOCIAL**

SANCHEZ RODRIGUEZ ANTONIO JESUS

**NIF**

\*\*\*\*6631\*

**EXPEDIENTE**

1246420

**ANUALIDAD DE PAGO**

1ª

**IMPORTE POR ANUALIDAD**

	2023	2024	2025	2026	2027
IMPORTE MÁXIMO SUBVENCIONABLE	812,13 €	812,13 €	812,13 €	812,13 €	812,13 €
IMPORTE MEDIO DE TRANSFERENCIA (€/ha)	253,00 €	253,00 €	253,00 €	253,00 €	253,00 €

**RESUMEN DE UNIDADES**

Cód	GRUPO DE PAGO	Sup. Dec. Admisible (ha)	Sup. Comprometida (ha)	Sup. ajustada compromiso (1) (ha)	% sobredec.	Sup. Propuesta (ha)	Importe Declarado	Importe Topado	Importe Propuesto	Importe tras sobredec.
430	HORTÍCOLAS	3,33		3,21	0,00	3,21	812,13	812,13	812,13	812,13
<b>TOTAL</b>		3,33	3,21	3,21		3,21	812,13	812,13	812,13	812,13

**APLICACIÓN DE REDUCCIONES Y PENALIZACIONES**

GRUPO DE PAGO	Importe Calculado	Importe prereduc.	Criterios de subvencionabilidad y compromisos	Presentación tardía	Omisión declaración	Condicionalidad	IMPORTE (Euros) PROPUESTO
HORTÍCOLAS	812,13	812,13	0,00	0,00	0,00	0,00	812,13
<b>TOTAL</b>	812,13	812,13					812,13

**RESUMEN DE PAGOS**

	IMPORTE ( Euros )		
	PROPUESTO	FEADER (Eje 2)	MAPA
PROPUESTO	812,13	690,31	79,67
			CAPADR 42,15

**RECINTOS PROPUESTOS**

REF.	REFERENCIA SIGPAC	CULTIVO	DESCRIPCIÓN CULTIVO	S/R	G.PAGO	PEND. MEDIA (%)	SUP. DEC. ADMISIBLE (ha)	SUP. COMPROM. (ha)	SUP. AJUSTADA COMPR.(1) (ha)	SUP. CONV. SIGPAC (ha)	SUP. CERTIE. (ha)	SUP. CAMPO (ha)	SUP. CAMPO DETER. CULT. DECLARADO (ha)	SUP. DEC. REDUCIDA (ha)	SUP. PROPUESTA (ha)
-1405479	04-071-005-00091-011	165000	PEPINO-SIN VARIEDAD	R	430	17,10	0,60	0,60	0,60		0,60			0,60	0,60
-1405478	04-071-005-00091-009	165000	PEPINO-SIN VARIEDAD	R	430	21,30	1,01	0,95	0,95		0,95			0,95	0,95
-1405471	04-071-005-00091-014	162000	BERENJENA-SIN VARIEDAD	R	430	17,20	0,09	0,03	0,03		0,03			0,03	0,03
-1117078	04-071-005-00091-004	165000	PEPINO-SIN VARIEDAD	R	430	18,60	0,76	0,76	0,76		0,82			0,76	0,76
-1116999	04-071-005-00091-004	165000	PEPINO-SIN VARIEDAD	R	430	18,60	0,87	0,87	0,87		0,93			0,87	0,87

(1) Superficie declarada admisible ajustada con la superficie comprometida.  
(2) Factor de penalización valorando el alcance para el tipo de compromiso.

Puede verificar la integridad de una copia de este documento mediante la lectura del código QR adjunto o mediante el acceso a la dirección <https://ws050.juntadeandalucia.es/verificarFirma> indicando el código de VERIFICACIÓN

FIRMADO POR	JUAN JOSE SOLER GARCIA	FECHA	03/07/2024	
	ROCIO GUIJARRO MILLAN			
VERIFICACIÓN	Pk2jmGCJWUB3686MPKY7GEXJCD3GC4	PÁGINA	2093/2334	



**INCIDENCIAS**

**INCIDENCIA DESCRIPCIÓN**

- 4272 Verifica que las líneas de declaración de las Solicitudes Únicas no tienen solapes con la capa de Retroactividad Gráfica (ambas de la misma campaña) a nivel de expediente/línea de declaración gráfica de la solicitud.  
 Ref:-1405478 Recinto:04-071-005-00091-00009 Cultivo: - Agregado de la referencia del recinto.:0 Zona de la referencia del recinto.:0 Superficie solapada.:0,02 Id. Incid.:95946645  
 Ref:-1405478 Recinto:04-071-005-00091-00009 Cultivo: - Agregado de la referencia del recinto.:0 Zona de la referencia del recinto.:0 Superficie solapada.:0,04 Id. Incid.:95946644  
 Ref:-1405477 Recinto:04-071-005-00091-00010 Cultivo: - Agregado de la referencia del recinto.:0 Zona de la referencia del recinto.:0 Superficie solapada.:0,09 Id. Incid.:95946646  
 Ref:-1405471 Recinto:04-071-005-00091-00014 Cultivo: - Agregado de la referencia del recinto.:0 Zona de la referencia del recinto.:0 Superficie solapada.:0,06 Id. Incid.:95946647
- 100402 Recinto solicitado no forma parte de ningún organismo de control autorizado para la producción ecológica en Andalucía o fecha de inscripción posterior al plazo establecido ( Anexo I. Criterios de Subvencionabilidad. Orden 28 de marzo de 2023 ).  
 Ref:5298167 Recinto:04-071-001-00342-00002 Cultivo:20000 BARBECHO TRADICIONAL-SIN VARIEDAD Regadío  
 Ref:1700000006604476 Recinto:04-071-001-00342-00004 Cultivo:101010 OLIVAR-PICUAL Regadío  
 Ref:1700000006604474 Recinto:04-071-004-00184-00002 Cultivo:101010 OLIVAR-PICUAL Regadío  
 Ref:1700000006604475 Recinto:04-071-004-00187-00002 Cultivo:101010 OLIVAR-PICUAL Regadío  
 Ref:-1405477 Recinto:04-071-005-00091-00010 Cultivo:101010 OLIVAR-PICUAL Regadío  
 Ref:-1405470 Recinto:04-071-005-00091-00013 Cultivo:101010 OLIVAR-PICUAL Regadío  
 Ref:4667501 Recinto:04-071-005-00094-00001 Cultivo:20000 BARBECHO TRADICIONAL-SIN VARIEDAD Regadío
- 100406 Grupo de cultivo declarado en el recinto no coincide con el grupo de cultivo existente en el organismo de control autorizado para la producción ecológica en Andalucía ( Anexo I. Criterios de Subvencionabilidad. Orden 28 de marzo de 2023 ).  
 Ref:4667501 Recinto:04-071-005-00094-00001 Cultivo:20000 BARBECHO TRADICIONAL-SIN VARIEDAD Regadío Grupo de SIPEA:HORTICOLAS
- 100424 Solicita recinto que no está comprometido para la operación.  
 Ref:5298167 Recinto:04-071-001-00342-00002 Cultivo:20000 BARBECHO TRADICIONAL-SIN VARIEDAD Regadío  
 Ref:1700000006604476 Recinto:04-071-001-00342-00004 Cultivo:101010 OLIVAR-PICUAL Regadío  
 Ref:1700000006604474 Recinto:04-071-004-00184-00002 Cultivo:101010 OLIVAR-PICUAL Regadío  
 Ref:1700000006604475 Recinto:04-071-004-00187-00002 Cultivo:101010 OLIVAR-PICUAL Regadío  
 Ref:-1405477 Recinto:04-071-005-00091-00010 Cultivo:101010 OLIVAR-PICUAL Regadío  
 Ref:-1405470 Recinto:04-071-005-00091-00013 Cultivo:101010 OLIVAR-PICUAL Regadío  
 Ref:4667501 Recinto:04-071-005-00094-00001 Cultivo:20000 BARBECHO TRADICIONAL-SIN VARIEDAD Regadío

(1) Superficie declarada admisible ajustada con la superficie comprometida.  
 (2) Factor de penalización valorando el alcance para el tipo de compromiso.

Puede verificar la integridad de una copia de este documento mediante la lectura del código QR adjunto o mediante el acceso a la dirección <https://ws050.juntadeandalucia.es/verificarFirma> indicando el código de VERIFICACIÓN

FIRMADO POR	JUAN JOSE SOLER GARCIA	FECHA	03/07/2024	
	ROCIO GUIJARRO MILLAN			
VERIFICACIÓN	Pk2jmGCJWUB3686MPKY7GEXJCD3GC4	PÁGINA	2094/2334	



<b>APELLIDOS Y NOMBRE / RAZÓN SOCIAL</b>	<b>NIF</b>	<b>EXPEDIENTE</b>	<b>ANUALIDAD DE PAGO</b>
SANCHEZ RODRIGUEZ BARTOLOME	****0480*	1011813	1ª

**IMPORTE POR ANUALIDAD**

	<b>2023</b>	<b>2024</b>	<b>2025</b>	<b>2026</b>	<b>2027</b>
<b>IMPORTE MÁXIMO SUBVENCIONABLE</b>	7.157,54 €	7.157,54 €	7.157,54 €	7.157,54 €	7.157,54 €
<b>IMPORTE MEDIO DE TRANSFERENCIA (€/ha)</b>	216,24 €	216,24 €	216,24 €	216,24 €	216,24 €

**RESUMEN DE UNIDADES**

Cód	GRUPO DE PAGO	Sup. Dec. Admisible (ha)	Sup. Comprometida (ha)	Sup. ajustada compromiso (1) (ha)	% sobredec.	Sup. Propuesta (ha)	Importe Declarado	Importe Topado	Importe Propuesto	Importe tras sobredec.
432	FRUTALES SECANO	33,10		33,10	0,00	33,10	7.157,54	7.157,54	7.157,54	7.157,54
<b>TOTAL</b>		33,10	33,10	33,10		33,10	7.157,54	7.157,54	7.157,54	7.157,54

**APLICACIÓN DE REDUCCIONES Y PENALIZACIONES**

GRUPO DE PAGO	Importe Calculado	Importe prereduc.	Criterios de subvencionabilidad y compromisos	Presentación tardía	Omisión declaración	Condicionality	IMPORTE (Euros) PROPUESTO
FRUTALES SECANO	7.157,54	7.157,54	0,00	0,00	1,00	0,00	7.085,96
<b>TOTAL</b>	7.157,54	7.157,54					7.085,96

**RESUMEN DE PAGOS**

	IMPORTE (Euros)			
	PROPUESTO	FEADER (Eje 2)	MAPA	CAPADR
PROPUESTO	7.085,96	6.023,07	695,13	367,76

(1) Superficie declarada admisible ajustada con la superficie comprometida.

(2) Factor de penalización valorando el alcance para el tipo de compromiso.

Puede verificar la integridad de una copia de este documento mediante la lectura del código QR adjunto o mediante el acceso a la dirección <https://ws050.juntadeandalucia.es/verificarFirma> indicando el código de VERIFICACIÓN

FIRMADO POR	JUAN JOSE SOLER GARCIA	FECHA	03/07/2024	
	ROCIO GUIJARRO MILLAN			
VERIFICACIÓN	Pk2jmGCJWUB3686MPKY7GEXJCD3GC4	PÁGINA	2095/2334	



**RECINTOS PROPUESTOS**

REF.	REFERENCIA SIGPAC	CULTIVO DESCRIPCIÓN CULTIVO	S/R	G.PAGO	PEND. MEDIA (%)	SUP. DEC. ADMISIBLE (ha)	SUP. COMPROM. (ha)	SUP. AJUSTADA COMPR.(1) (ha)	SUP. CONV. SIGPAC (ha)	SUP. CERTIF. (ha)	SUP. CAMPO (ha)	SUP. CAMPO DETER. CULT. DECLARADO (ha)	SUP. DEC. REDUCIDA (ha)	SUP. PROPUESTA (ha)
-1510826	04-070-004-00438-001	104014 ALMENDROS-FERRAGNES	S	432	10,70	0,40	0,40	0,40		0,40			0,40	0,40
-966310	04-070-004-00130-001	104020 ALMENDROS-GUARA	S	432	13,30	1,40	1,40	1,40		1,40			1,40	1,40
-746305	04-070-003-00282-001	104057 ALMENDROS-AVIJOR	S	432	3,30	0,12	0,12	0,12		0,12			0,12	0,12
-15219	04-070-003-00281-001	104014 ALMENDROS-FERRAGNES	S	432	2,00	0,02	0,02	0,02		0,02			0,02	0,02
1700000007155034	04-070-003-00135-001	104024 ALMENDROS-MARCONA	S	432	22,80	0,33	0,33	0,33		0,33			0,33	0,33
1700000007155035	04-070-003-00352-002	125000 FRUTOS DE CÁSCARA-SIN VARIEDAD	S	432	18,10	0,46	0,46	0,46		0,46			0,46	0,46
1700000007155037	04-070-004-00341-002	104020 ALMENDROS-GUARA	S	432	12,80	2,39	2,39	2,39		2,39			2,39	2,39
1700000007155038	04-070-004-00282-001	104014 ALMENDROS-FERRAGNES	S	432	8,00	0,48	0,48	0,48		0,48			0,48	0,48
1700000007155039	04-070-005-00047-001	104020 ALMENDROS-GUARA	S	432	12,30	0,93	0,93	0,93		0,93			0,93	0,93
1700000007155040	04-070-005-00055-005	104022 ALMENDROS-LARGUETA	S	432	13,10	0,10	0,10	0,10		0,10			0,10	0,10
1700000007155041	04-070-011-00173-008	104022 ALMENDROS-LARGUETA	S	432	12,20	0,26	0,26	0,26		0,26			0,26	0,26
1700000007155042	04-070-003-00280-001	104014 ALMENDROS-FERRAGNES	S	432	3,30	0,37	0,37	0,37		0,37			0,37	0,37
1700000007155043	04-070-011-00173-009	104022 ALMENDROS-LARGUETA	S	432	8,00	1,37	1,37	1,37		1,37			1,37	1,37
1700000007155044	04-070-012-00104-001	104020 ALMENDROS-GUARA	S	432	24,90	0,55	0,55	0,55		0,55			0,55	0,55
1700000007155045	04-070-012-00060-001	104020 ALMENDROS-GUARA	S	432	30,20	0,56	0,56	0,56		0,56			0,56	0,56
1700000007155047	04-070-004-00341-003	104020 ALMENDROS-GUARA	S	432	23,10	0,08	0,08	0,08		0,08			0,08	0,08
1700000007155051	04-070-004-00381-001	104020 ALMENDROS-GUARA	S	432	5,80	0,15	0,15	0,15		0,15			0,15	0,15
1700000007155052	04-070-004-00025-001	104014 ALMENDROS-FERRAGNES	S	432	2,80	1,42	1,42	1,42		1,42			1,42	1,42
1700000007155053	04-070-004-00047-001	104020 ALMENDROS-GUARA	S	432	6,20	0,89	0,89	0,89		0,89			0,89	0,89
1700000007155054	04-070-003-00242-001	104014 ALMENDROS-FERRAGNES	S	432	6,20	0,64	0,64	0,64		0,64			0,64	0,64
1700000007155055	04-070-003-00255-001	104020 ALMENDROS-GUARA	S	432	4,00	0,48	0,48	0,48		0,48			0,48	0,48
1700000007155068	04-070-004-00069-001	104043 ALMENDROS-VAIRO	S	432	4,50	0,74	0,74	0,74		0,74			0,74	0,74
1700000007155069	04-070-004-00077-001	104014 ALMENDROS-FERRAGNES	S	432	6,40	0,62	0,62	0,62		0,62			0,62	0,62
1700000007155070	04-070-011-00188-001	104024 ALMENDROS-MARCONA	S	432	11,70	0,18	0,18	0,18		0,18			0,18	0,18
1700000007155071	04-070-011-00188-002	104024 ALMENDROS-MARCONA	S	432	12,40	0,41	0,41	0,41		0,41			0,41	0,41
1700000007155072	04-070-011-00173-010	104022 ALMENDROS-LARGUETA	S	432	11,00	1,23	1,23	1,23		1,23			1,23	1,23
1700000007155073	04-070-011-00183-001	104022 ALMENDROS-LARGUETA	S	432	10,30	0,45	0,45	0,45		0,45			0,45	0,45
1700000007155074	04-070-005-00055-002	104022 ALMENDROS-LARGUETA	S	432	15,80	0,36	0,36	0,36		0,36			0,36	0,36
1700000007155076	04-070-003-00279-001	104057 ALMENDROS-AVIJOR	S	432	1,40	0,18	0,18	0,18		0,18			0,18	0,18
1700000007155077	04-070-003-00281-001	104014 ALMENDROS-FERRAGNES	S	432	2,00	0,22	0,22	0,22		0,22			0,22	0,22
1700000007155079	04-070-003-00257-001	104020 ALMENDROS-GUARA	S	432	3,80	0,95	0,95	0,95		0,95			0,95	0,95
1700000007155080	04-070-003-00202-001	104020 ALMENDROS-GUARA	S	432	10,10	0,98	0,98	0,98		0,98			0,98	0,98
1700000007155081	04-070-003-00228-002	104020 ALMENDROS-GUARA	S	432	5,40	0,30	0,30	0,30		0,30			0,30	0,30
1700000007155082	04-070-003-00215-002	104020 ALMENDROS-GUARA	S	432	7,30	0,24	0,24	0,24		0,24			0,24	0,24
1700000007155083	04-070-003-00343-002	104020 ALMENDROS-GUARA	S	432	5,90	0,89	0,89	0,89		0,89			0,89	0,89
1700000007155084	04-070-003-00282-001	104057 ALMENDROS-AVIJOR	S	432	3,30	0,42	0,42	0,42		0,42			0,42	0,42
1700000007155085	04-070-004-00024-001	104014 ALMENDROS-FERRAGNES	S	432	2,20	0,97	0,97	0,97		0,97			0,97	0,97
1700000007155086	04-070-003-00460-001	104057 ALMENDROS-AVIJOR	S	432	23,20	0,81	0,81	0,81		0,81			0,81	0,81
1700000007155087	04-070-004-00153-001	104020 ALMENDROS-GUARA	S	432	4,30	0,86	0,86	0,86		0,86			0,86	0,86
1700000007155088	04-070-004-00137-002	104020 ALMENDROS-GUARA	S	432	11,80	0,69	0,69	0,69		0,69			0,69	0,69
1700000007155089	04-070-012-00014-001	104020 ALMENDROS-GUARA	S	432	12,30	0,69	0,69	0,69		0,69			0,69	0,69
1700000007155090	04-070-012-00014-002	104020 ALMENDROS-GUARA	S	432	16,30	0,91	0,91	0,91		0,91			0,91	0,91
1700000007155091	04-070-011-00188-003	104024 ALMENDROS-MARCONA	S	432	17,30	0,52	0,52	0,52		0,52			0,52	0,52
1700000007155092	04-070-011-00206-001	104022 ALMENDROS-LARGUETA	S	432	16,80	0,29	0,29	0,29		0,29			0,29	0,29
1700000007155093	04-070-011-00206-002	104022 ALMENDROS-LARGUETA	S	432	8,80	0,46	0,46	0,46		0,46			0,46	0,46
1700000007155094	04-070-011-00210-005	104020 ALMENDROS-GUARA	S	432	13,70	2,46	2,46	2,46		2,46			2,46	2,46
1700000007155095	04-070-004-00243-002	104020 ALMENDROS-GUARA	S	432	9,30	0,06	0,06	0,06		0,06			0,06	0,06
1700000007155096	04-070-004-00156-001	104020 ALMENDROS-GUARA	S	432	4,60	1,05	1,05	1,05		1,05			1,05	1,05
1700000007155098	04-070-004-00164-001	104020 ALMENDROS-GUARA	S	432	4,00	0,31	0,31	0,31		0,31			0,31	0,31
1700000007155099	04-070-004-00155-001	104020 ALMENDROS-GUARA	S	432	3,90	0,28	0,28	0,28		0,28			0,28	0,28
1700000007155100	04-070-004-00157-001	104020 ALMENDROS-GUARA	S	432	5,60	0,38	0,38	0,38		0,38			0,38	0,38
1700000007155102	04-070-004-00115-001	104043 ALMENDROS-VAIRO	S	432	14,90	0,79	0,79	0,79		0,79			0,79	0,79

**INCIDENCIAS**

**INCIDENCIA DESCRIPCIÓN**

- 256 Solicitud con recintos no declarados en campaña actual con una reducción por omisión de superficie superior al 3%  
CÓDIGO PARA EL PORCENTAJE DE REDUCCIÓN POR OMISIÓN QUE CORRESPONDE A LA SOLICITUD:1
- 100424 Solicita recinto que no está comprometido para la operación.  
Ref:1700000007155031 Recinto:04-070-003-00215-00001 Cultivo:101010 OLIVAR-PICUAL Secano

(1) Superficie declarada admisible ajustada con la superficie comprometida.  
(2) Factor de penalización valorando el alcance para el tipo de compromiso.

Puede verificar la integridad de una copia de este documento mediante la lectura del código QR adjunto o mediante el acceso a la dirección <https://ws050.juntadeandalucia.es/verificarFirma> indicando el código de VERIFICACIÓN

FIRMADO POR	JUAN JOSE SOLER GARCIA	FECHA	03/07/2024	
	ROCIO GUIJARRO MILLAN			
VERIFICACIÓN	Pk2jmGCJWUB3686MPKY7GEXJCD3GC4	PÁGINA	2096/2334	



**APELLIDOS Y NOMBRE / RAZÓN SOCIAL** SANCHEZ RODRIGUEZ FRANCISCA  
**NIF** \*\*\*\*7935\*  
**EXPEDIENTE** 1044868  
**ANUALIDAD DE PAGO** 1ª

**IMPORTE POR ANUALIDAD**

	2023	2024	2025	2026	2027
IMPORTE MÁXIMO SUBVENCIONABLE	1.952,65 €	1.952,65 €	1.952,65 €	1.952,65 €	1.952,65 €
IMPORTE MEDIO DE TRANSFERENCIA (€/ha)	216,24 €	216,24 €	216,24 €	216,24 €	216,24 €

**RESUMEN DE UNIDADES**

Cód	GRUPO DE PAGO	Sup. Dec. Admisible (ha)	Sup. Comprometida (ha)	Sup. ajustada compromiso (I) (ha)	% sobredec.	Sup. Propuesta (ha)	Importe Declarado	Importe Topado	Importe Propuesto	Importe tras sobredec.
432	FRUTALES SECANO	9,03		9,03	0,00	9,03	1.952,65	1.952,65	1.952,65	1.952,65
<b>TOTAL</b>		9,03	9,03	9,03		9,03	1.952,65	1.952,65	1.952,65	1.952,65

**APLICACIÓN DE REDUCCIONES Y PENALIZACIONES**

GRUPO DE PAGO	Importe Calculado	Importe prerreduc.	Criterios de subvencionabilidad y compromisos	Presentación tardía	Omisión declaración	Condicionalidad	IMPORTE (Euros) PROPUESTO
FRUTALES SECANO	1.952,65	1.952,65	0,00	0,00	3,00	0,00	1.894,07
<b>TOTAL</b>	1.952,65	1.952,65					1.894,07

**RESUMEN DE PAGOS**

	IMPORTE (Euros)			
	PROPUESTO	FEADER (Eje 2)	MAPA	CAPADR
PROPUESTO	1.894,07	1.609,96	185,81	98,30

**RECINTOS PROPUESTOS**

REF.	REFERENCIA SIGPAC	CULTIVO	DESCRIPCIÓN CULTIVO	S/R	G.PAGO	PEND. MEDIA (%)	SUP. DEC. ADMISIBLE (ha)	SUP. COMPROM. (ha)	SUP. AJUSTADA COMPROM. (I) (ha)	SUP. CONV. SIGPAC (ha)	SUP. CERTIE (ha)	SUP. CAMPO (ha)	SUP. CAMPO DETER. CULT. DECLARADO (ha)	SUP. DEC. REDUCIDA (ha)	SUP. PROPUESTA (ha)
170000002638387	04-070-025-00066-003	104007	ALMENDROS-COMUNA	S	432	29,20	1,99	1,99	1,99		1,99			1,99	1,99
1700000002638388	04-070-025-00065-003	104007	ALMENDROS-COMUNA	S	432	18,90	0,30	0,30	0,30		0,30			0,30	0,30
1700000002638389	04-070-025-00066-001	104007	ALMENDROS-COMUNA	S	432	31,20	0,55	0,55	0,55		0,55			0,55	0,55
1700000002638390	04-070-014-00112-003	104007	ALMENDROS-COMUNA	S	432	16,30	0,98	0,98	0,98		0,98			0,98	0,98
1700000002638391	04-070-025-00065-001	104007	ALMENDROS-COMUNA	S	432	24,70	1,94	1,94	1,94		1,94			1,94	1,94
1700000002638392	04-006-013-00004-005	104007	ALMENDROS-COMUNA	S	432	21,60	0,36	0,36	0,36		0,36			0,36	0,36
1700000002638393	04-070-014-00112-002	104007	ALMENDROS-COMUNA	S	432	20,60	2,43	2,43	2,43		2,43			2,43	2,43
1700000002638394	04-006-010-00073-004	104007	ALMENDROS-COMUNA	S	432	26,20	0,45	0,45	0,45		0,45			0,45	0,45
1700000002638395	04-006-013-00004-004	104007	ALMENDROS-COMUNA	S	432	14,20	0,03	0,03	0,03		0,03			0,03	0,03

**INCIDENCIAS**

**INCIDENCIA DESCRIPCIÓN**

256 Solicitud con recintos no declarados en campaña actual con una reducción por omisión de superficie superior al 3%  
 CÓDIGO PARA EL PORCENTAJE DE REDUCCIÓN POR OMISIÓN QUE CORRESPONDE A LA SOLICITUD:3

(1) Superficie declarada admisible ajustada con la superficie comprometida.  
 (2) Factor de penalización valorando el alcance para el tipo de compromiso.

Puede verificar la integridad de una copia de este documento mediante la lectura del código QR adjunto o mediante el acceso a la dirección <a href="https://ws050.juntadeandalucia.es/verificarFirma">https://ws050.juntadeandalucia.es/verificarFirma</a> indicando el código de VERIFICACIÓN					
FIRMADO POR	JUAN JOSE SOLER GARCIA		FECHA		03/07/2024
	ROCIO GUIJARRO MILLAN				
VERIFICACIÓN	Pk2jmGCJWUB3686MPKY7GEXJCD3GC4		PÁGINA		2097/2334



<u>APELLIDOS Y NOMBRE / RAZÓN SOCIAL</u>	<u>NIF</u>	<u>EXPEDIENTE</u>	<u>ANUALIDAD DE PAGO</u>
SANCHEZ ROS ARTURO	***0309*	1139279	1ª
<b><u>IMPORTE POR ANUALIDAD</u></b>			

	<b>2023</b>	<b>2024</b>	<b>2025</b>	<b>2026</b>	<b>2027</b>
<b>IMPORTE MÁXIMO SUBVENCIONABLE</b>	763,33 €	763,33 €	763,33 €	763,33 €	763,33 €
<b>IMPORTE MEDIO DE TRANSFERENCIA (€/ha)</b>	216,24 €	216,24 €	216,24 €	216,24 €	216,24 €

**RESUMEN DE UNIDADES**

<u>Cód</u>	<u>GRUPO DE PAGO</u>	<u>Sup. Dec. Admisible (ha)</u>	<u>Sup. Comprometida (ha)</u>	<u>Sup. ajustada compromiso (1) (ha)</u>	<u>% sobredec.</u>	<u>Sup. Propuesta (ha)</u>	<u>Importe Declarado</u>	<u>Importe Topado</u>	<u>Importe Propuesto</u>	<u>Importe tras sobredec.</u>
432	FRUTALES SECANO	3,53		3,53	0,00	3,53	763,33	763,33	763,33	763,33
<b>TOTAL</b>		3,53	3,53	3,53		3,53	763,33	763,33	763,33	763,33

**APLICACIÓN DE REDUCCIONES Y PENALIZACIONES**

<u>GRUPO DE PAGO</u>	<u>Importe Calculado</u>	<u>Importe prereduc.</u>	<u>Criterios de subvencionabilidad y compromisos</u>	<u>Presentación tardía</u>	<u>Omisión declaración</u>	<u>Condicionalidad</u>	<u>IMPORTE (Euros) PROPUESTO</u>
FRUTALES SECANO	763,33	763,33	0,00	0,00	0,00	0,00	763,33
<b>TOTAL</b>	763,33	763,33					763,33

**RESUMEN DE PAGOS**

	<b><u>IMPORTE (Euros)</u></b>		
	<u>PROPUESTO</u>	<u>FEADER (Eje 2)</u>	<u>MAPA</u>
<b>PROPUESTO</b>	763,33	648,83	74,88
			<u>CAPADR</u>
			39,62

**RECINTOS PROPUESTOS**

<u>REF.</u>	<u>REFERENCIA SIGPAC</u>	<u>CULTIVO</u>	<u>DESCRIPCIÓN CULTIVO</u>	<u>S/R</u>	<u>G.PAGO</u>	<u>PEND. MEDIA (%)</u>	<u>SUP. DEC. ADMISIBLE (ha)</u>	<u>SUP. COMPROM. (ha)</u>	<u>SUP. AJUSTADA COMPROM. (1) (ha)</u>	<u>SUP. CONV. SIGPAC (ha)</u>	<u>SUP. CERTIE. (ha)</u>	<u>SUP. CAMPO (ha)</u>	<u>SUP. CAMPO DETER. CULT. DECLARADO (ha)</u>	<u>SUP. DEC. REDUCIDA (ha)</u>	<u>SUP. PROPUESTA (ha)</u>
1700000007013643	04-037-044-00129-001	104020	ALMENDROS-GUARA	S	432	2,40	1,87	1,87	1,87		1,87			1,87	1,87
1700000007013644	04-037-044-00155-001	104020	ALMENDROS-GUARA	S	432	4,70	1,66	1,66	1,66		1,66			1,66	1,66

(1) Superficie declarada admisible ajustada con la superficie comprometida.  
 (2) Factor de penalización valorando el alcance para el tipo de compromiso.

Puede verificar la integridad de una copia de este documento mediante la lectura del código QR adjunto o mediante el acceso a la dirección <https://ws050.juntadeandalucia.es/verificarFirma> indicando el código de VERIFICACIÓN

FIRMADO POR	JUAN JOSE SOLER GARCIA	FECHA	03/07/2024	
	ROCIO GUIJARRO MILLAN			
VERIFICACIÓN	Pk2jmGCJWUB3686MPKY7GEXJCD3GC4	PÁGINA	2098/2334	



**APELLIDOS Y NOMBRE / RAZÓN SOCIAL**

SANCHEZ RUZAFDA DAVID

**NIF**  
\*\*\*0470\*

**EXPEDIENTE**  
1044208

**ANUALIDAD DE PAGO**

1ª

**IMPORTE POR ANUALIDAD**

	2023	2024	2025	2026	2027
IMPORTE MÁXIMO SUBVENCIONABLE	2.015,36 €	2.015,36 €	2.015,36 €	2.015,36 €	2.015,36 €
IMPORTE MEDIO DE TRANSFERENCIA (€/ha)	216,24 €	216,24 €	216,24 €	216,24 €	216,24 €

**RESUMEN DE UNIDADES**

Cód	GRUPO DE PAGO	Sup. Dec. Admisible (ha)	Sup. Comprometida (ha)	Sup. ajustada compromiso (I) (ha)	% sobredec.	Sup. Propuesta (ha)	Importe Declarado	Importe Topado	Importe Propuesto	Importe tras sobredec.
432	FRUTALES SECANO	9,32		9,32	0,00	9,32	2.015,36	2.015,36	2.015,36	2.015,36
<b>TOTAL</b>		9,32	9,32	9,32		9,32	2.015,36	2.015,36	2.015,36	2.015,36

**APLICACIÓN DE REDUCCIONES Y PENALIZACIONES**

GRUPO DE PAGO	Importe Calculado	Importe prereduc.	Criterios de subvencionabilidad y compromisos	Presentación tardía	Omisión declaración	Condicionalidad	IMPORTE (Euros) PROPUESTO
FRUTALES SECANO	2.015,36	2.015,36	0,00	0,00	0,00	0,00	2.015,36
<b>TOTAL</b>	2.015,36	2.015,36					2.015,36

**RESUMEN DE PAGOS**

	IMPORTE (Euros)			
	PROPUESTO	FEADER (Eje 2)	MAPA	CAPADR
PROPUESTO	2.015,36	1.713,06	197,71	104,59

**RECINTOS PROPUESTOS**

REF.	REFERENCIA SIGPAC	CULTIVO	DESCRIPCIÓN CULTIVO	S/R	G.PAGO	PEND. MEDIA (%)	SUP. DEC. ADMISIBLE (ha)	SUP. COMPROM. (ha)	SUP. AJUSTADA COMPR.(I) (ha)	SUP. CONV. SIGPAC (ha)	SUP. CERTIE. (ha)	SUP. CAMPO (ha)	SUP. CAMPO DETER. CULT. DECLARADO (ha)	SUP. DEC. REDUCIDA (ha)	SUP. PROPUESTA (ha)
-1245878	04-063-011-00164-004	104020	ALMENDROS-GUARA	S	432	16,30	0,85	0,85	0,85		0,85			0,85	0,85
1700000002766392	04-063-011-00038-001	104024	ALMENDROS-MARCONA	S	432	6,10	1,35	1,35	1,35		1,35			1,35	1,35
1700000002766393	04-063-013-00028-001	104024	ALMENDROS-MARCONA	S	432	8,00	2,24	2,24	2,24		2,24			2,24	2,24
1700000002766394	04-063-013-00036-001	104024	ALMENDROS-MARCONA	S	432	9,40	3,35	3,35	3,35		3,35			3,35	3,35
1700000002766395	04-063-013-00028-002	104020	ALMENDROS-GUARA	S	432	6,90	0,14	0,14	0,14		0,14			0,14	0,14
1700000002766396	04-063-011-00063-001	104024	ALMENDROS-MARCONA	S	432	12,30	1,39	1,39	1,39		1,39			1,39	1,39

(1) Superficie declarada admisible ajustada con la superficie comprometida.  
(2) Factor de penalización valorando el alcance para el tipo de compromiso.

Puede verificar la integridad de una copia de este documento mediante la lectura del código QR adjunto o mediante el acceso a la dirección <https://ws050.juntadeandalucia.es/verificarFirma> indicando el código de VERIFICACIÓN

FIRMADO POR	JUAN JOSE SOLER GARCIA	FECHA	03/07/2024	
	ROCIO GUIJARRO MILLAN			
VERIFICACIÓN	Pk2jmGCJWUB3686MPKY7GEXJCD3GC4	PÁGINA	2099/2334	



**APELLIDOS Y NOMBRE / RAZÓN SOCIAL**

SANCHEZ SANCHEZ JUAN PEDRO

**NIF**  
\*\*\*6597\*

**EXPEDIENTE**  
1213686

**ANUALIDAD DE PAGO**  
1ª

**IMPORTE POR ANUALIDAD**

	2023	2024	2025	2026	2027
IMPORTE MÁXIMO SUBVENCIONABLE	3.632,83 €	3.632,83 €	3.632,83 €	3.632,83 €	3.632,83 €
IMPORTE MEDIO DE TRANSFERENCIA (€/ha)	216,24 €	216,24 €	216,24 €	216,24 €	216,24 €

**RESUMEN DE UNIDADES**

Cód	GRUPO DE PAGO	Sup. Dec. Admisible (ha)	Sup. Comprometida (ha)	Sup. ajustada compromiso (I) (ha)	% sobredec.	Sup. Propuesta (ha)	Importe Declarado	Importe Topado	Importe Propuesto	Importe tras sobredec.
432	FRUTALES SECANO	16,80		16,80	0,00	16,80	3.632,83	3.632,83	3.632,83	3.632,83
<b>TOTAL</b>		16,80	16,80	16,80		16,80	3.632,83	3.632,83	3.632,83	3.632,83

**APLICACIÓN DE REDUCCIONES Y PENALIZACIONES**

GRUPO DE PAGO	Importe Calculado	Importe prereduc.	Criterios de subvencionabilidad y compromisos	Presentación tardía	Omisión declaración	Condicionalidad	IMPORTE (Euros) PROPUESTO
FRUTALES SECANO	3.632,83	3.632,83	0,00	0,00	0,00	0,00	3.632,83
<b>TOTAL</b>	3.632,83	3.632,83					3.632,83

**RESUMEN DE PAGOS**

	IMPORTE (Euros)			
	PROPUESTO	FEADER (Eje 2)	MAPA	CAPADR
PROPUESTO	3.632,83	3.087,91	356,38	188,54

**RECINTOS PROPUESTOS**

REF.	REFERENCIA SIGPAC	CULTIVO DESCRIPCIÓN CULTIVO	S/R	G.PAGO	PEND. MEDIA (%)	SUP. DEC. ADMISIBLE (ha)	SUP. COMPROM. (ha)	SUP. AJUSTADA COMPR.(I) (ha)	SUP. CONV. SIGPAC (ha)	SUP. CERTIE. (ha)	SUP. CAMPO (ha)	SUP. CAMPO DETER. CULT. DECLARADO (ha)	SUP. DEC. REDUCIDA (ha)	SUP. PROPUESTA (ha)
-790356	04-070-042-00372-009	104008 ALMENDROS-CONSTANTI	S	432	12,80	5,17	5,17	5,17		5,17			5,17	5,17
4200966	04-070-031-00057-002	104020 ALMENDROS-GUARA	S	432	17,60	3,29	3,29	3,29		3,29			3,29	3,29
1700000004946343	04-070-031-00067-001	104020 ALMENDROS-GUARA	S	432	20,80	2,58	2,58	2,58		2,58			2,58	2,58
1700000004946346	04-070-042-00372-013	104022 ALMENDROS-LARGUETA	S	432	14,00	2,20	2,20	2,20		2,28			2,20	2,20
1700000004946349	04-070-042-00372-009	104022 ALMENDROS-LARGUETA	S	432	12,80	3,56	3,56	3,56		3,56			3,56	3,56

(1) Superficie declarada admisible ajustada con la superficie comprometida.  
(2) Factor de penalización valorando el alcance para el tipo de compromiso.

Puede verificar la integridad de una copia de este documento mediante la lectura del código QR adjunto o mediante el acceso a la dirección <https://ws050.juntadeandalucia.es/verificarFirma> indicando el código de VERIFICACIÓN

FIRMADO POR	JUAN JOSE SOLER GARCIA	FECHA	03/07/2024	
	ROCIO GUIJARRO MILLAN			
VERIFICACIÓN	Pk2jmGCJWUB3686MPKY7GEXJCD3GC4	PÁGINA	2100/2334	





**APELLIDOS Y NOMBRE / RAZÓN SOCIAL**

SANCHEZ SANCHEZ LEONOR

**NIF**  
\*\*\*4702\*

**EXPEDIENTE**  
1146157

**ANUALIDAD DE PAGO**

1ª

**IMPORTES POR ANUALIDAD**

	2023	2024	2025	2026	2027
IMPORTE MÁXIMO SUBVENCIONABLE	847,82 €	847,82 €	847,82 €	847,82 €	847,82 €
IMPORTE MEDIO DE TRANSFERENCIA (€/ha)	247,90 €	247,90 €	247,90 €	247,90 €	247,90 €

**RESUMEN DE UNIDADES**

Cód	GRUPO DE PAGO	Sup. Dec. Admisible (ha)	Sup. Comprometida (ha)	Sup. ajustada compromiso (I) (ha)	% sobredec.	Sup. Propuesta (ha)	Importe Declarado	Importe Topado	Importe Propuesto	Importe tras sobredec.
429	OLIVAR	3,43		3,42	0,00	3,42	847,82	847,82	847,82	847,82
<b>TOTAL</b>		3,43	3,42	3,42		3,42	847,82	847,82	847,82	847,82

**APLICACIÓN DE REDUCCIONES Y PENALIZACIONES**

GRUPO DE PAGO	Importe Calculado	Importe prereduc.	Criterios de subvencionabilidad y compromisos	Presentación tardía	Omisión declaración	Condicionalidad	IMPORTE (Euros) PROPUESTO
OLIVAR	847,82	847,82	0,00	0,00	0,00	0,00	847,82
<b>TOTAL</b>	847,82	847,82					847,82

**RESUMEN DE PAGOS**

PROPUESTO	IMPORTE (Euros)			
	PROPUESTO	FEADER (Eje 2)	MAPA	CAPADR
	847,82	720,65	83,17	44,00

**RECINTOS PROPUESTOS**

REF.	REFERENCIA SIGPAC	CULTIVO	DESCRIPCIÓN CULTIVO	S/R	G.PAGO	PEND. MEDIA (%)	SUP. DEC. ADMISIBLE (ha)	SUP. COMPROM. (ha)	SUP. AJUSTADA COMPROM. (I) (ha)	SUP. CONV. SIGPAC (ha)	SUP. CERTIF. (ha)	SUP. CAMPO (ha)	SUP. CAMPO DETER. CULT. DECLARADO (ha)	SUP. DEC. REDUCIDA (ha)	SUP. PROPUESTA (ha)
1700000006364569	04-098-080-00182-003	101194	OLIVAR-LECHIN DE GRANADA	R	429	3,90	0,69	0,69	0,69		0,69			0,69	0,69
1700000006364570	04-098-078-00022-004	101194	OLIVAR-LECHIN DE GRANADA	R	429	11,20	0,14	0,14	0,14		0,14			0,14	0,14
1700000006364573	04-098-080-00182-002	101194	OLIVAR-LECHIN DE GRANADA	R	429	5,00	0,68	0,67	0,67		0,67			0,67	0,67
1700000006364574	04-098-078-00019-004	101194	OLIVAR-LECHIN DE GRANADA	R	429	14,00	1,87	1,87	1,87		1,87			1,87	1,87
1700000006364575	04-098-078-00022-005	101194	OLIVAR-LECHIN DE GRANADA	R	429	9,20	0,05	0,05	0,05		0,05			0,05	0,05

(1) Superficie declarada admisible ajustada con la superficie comprometida.  
(2) Factor de penalización valorando el alcance para el tipo de compromiso.

Puede verificar la integridad de una copia de este documento mediante la lectura del código QR adjunto o mediante el acceso a la dirección <https://ws050.juntadeandalucia.es/verificarFirma> indicando el código de VERIFICACIÓN

FIRMADO POR	JUAN JOSE SOLER GARCIA	FECHA	03/07/2024	
	ROCIO GUIJARRO MILLAN			
VERIFICACIÓN	Pk2jmGCJWUB3686MPKY7GEXJCD3GC4	PÁGINA	2101/2334	



**APELLIDOS Y NOMBRE / RAZÓN SOCIAL**

SANCHEZ SANCHEZ MANUEL

**NIF**

\*\*\*9849\*

**EXPEDIENTE**

1014703

**ANUALIDAD DE PAGO**

1ª

**IMPORTE POR ANUALIDAD**

	2023	2024	2025	2026	2027
IMPORTE MÁXIMO SUBVENCIONABLE	3.955,03 €	3.955,03 €	3.955,03 €	3.955,03 €	3.955,03 €
IMPORTE MEDIO DE TRANSFERENCIA (€/ha)	216,24 €	216,24 €	216,24 €	216,24 €	216,24 €

**RESUMEN DE UNIDADES**

Cód	GRUPO DE PAGO	Sup. Dec. Admisible (ha)	Sup. Comprometida (ha)	Sup. ajustada compromiso (I) (ha)	% sobredec.	Sup. Propuesta (ha)	Importe Declarado	Importe Topado	Importe Propuesto	Importe tras sobredec.
432	FRUTALES SECANO	18,29		18,29	0,00	18,29	3.955,03	3.955,03	3.955,03	3.955,03
<b>TOTAL</b>		18,29	18,29	18,29		18,29	3.955,03	3.955,03	3.955,03	3.955,03

**APLICACIÓN DE REDUCCIONES Y PENALIZACIONES**

GRUPO DE PAGO	Importe Calculado	Importe prerreduc.	Criterios de subvencionabilidad y compromisos	Presentación tardía	Omisión declaración	Condicionidad	IMPORTE (Euros) PROPUESTO
FRUTALES SECANO	3.955,03	3.955,03	0,00	0,00	0,00	0,00	3.955,03
<b>TOTAL</b>	3.955,03	3.955,03					3.955,03

**RESUMEN DE PAGOS**

	IMPORTE (Euros)			
	PROPUESTO	FEADER (Eje 2)	MAPA	CAPADR
PROPUESTO	3.955,03	3.361,78	387,99	205,26

**RECINTOS PROPUESTOS**

REF.	REFERENCIA SIGPAC	CULTIVO DESCRIPCIÓN CULTIVO	S/R G.PAGO	PEND. MEDIA (%)	SUP. DEC. ADMISIBLE (ha)	SUP. COMPROM. (ha)	SUP. AJUSTADA COMPROM. (I) (ha)	SUP. CONV. SIGPAC (ha)	SUP. CERTIE. (ha)	SUP. CAMPO (ha)	SUP. CAMPO DETER. CULT. DECLARADO (ha)	SUP. DEC. REDUCIDA (ha)	SUP. PROPUESTA (ha)
170000004465802	04-037-016-00208-001	104014	S 432	4,00	1,13	1,13	1,13		1,13			1,13	1,13
1700000004465803	04-070-003-00329-001	104020	S 432	15,20	0,87	0,87	0,87		0,87			0,87	0,87
1700000004465804	04-070-004-00043-001	104042	S 432	5,30	1,62	1,62	1,62		1,62			1,62	1,62
1700000004465805	04-070-004-00043-003	104042	S 432	4,50	0,61	0,61	0,61		0,61			0,61	0,61
1700000004465806	04-070-004-00109-001	104022	S 432	17,30	0,15	0,15	0,15		0,15			0,15	0,15
1700000004465807	04-070-004-00249-001	104022	S 432	7,70	1,13	1,13	1,13		1,13			1,13	1,13
1700000004465808	04-099-030-01010-001	104042	S 432	21,10	1,37	1,37	1,37		1,37			1,37	1,37
1700000004465809	04-099-030-01011-001	104022	S 432	20,20	1,76	1,76	1,76		1,76			1,76	1,76
1700000004465810	04-099-030-01012-002	104022	S 432	25,60	2,18	2,18	2,18		2,18			2,18	2,18
1700000004465811	04-099-030-01013-001	104022	S 432	25,60	5,15	5,15	5,15		5,15			5,15	5,15
1700000004465812	04-070-003-00208-001	104042	S 432	15,50	0,21	0,21	0,21		0,21			0,21	0,21
1700000004465813	04-070-003-00198-001	104042	S 432	11,50	0,38	0,38	0,38		0,38			0,38	0,38
1700000004465814	04-070-003-00196-001	104042	S 432	9,60	0,72	0,72	0,72		0,72			0,72	0,72
1700000004465815	04-070-003-00180-002	104007	S 432	21,40	0,17	0,17	0,17		0,17			0,17	0,17
1700000004465816	04-070-003-00134-002	104042	S 432	23,10	0,84	0,84	0,84		0,84			0,84	0,84

(1) Superficie declarada admisible ajustada con la superficie comprometida.  
 (2) Factor de penalización valorando el alcance para el tipo de compromiso.

Puede verificar la integridad de una copia de este documento mediante la lectura del código QR adjunto o mediante el acceso a la dirección <a href="https://ws050.juntadeandalucia.es/verificarFirma">https://ws050.juntadeandalucia.es/verificarFirma</a> indicando el código de VERIFICACIÓN					
FIRMADO POR	JUAN JOSE SOLER GARCIA		FECHA		03/07/2024
	ROCIO GUIJARRO MILLAN				
VERIFICACIÓN	Pk2jmGCJWUB3686MPKY7GEXJCD3GC4		PÁGINA		2102/2334



**APELLIDOS Y NOMBRE / RAZÓN SOCIAL**

SANCHEZ SANCHEZ MARIA

**NIF**  
\*\*\*\*6398\*

**EXPEDIENTE**  
1027205

**ANUALIDAD DE PAGO**  
1ª

**IMPORTE POR ANUALIDAD**

	2023	2024	2025	2026	2027
IMPORTE MÁXIMO SUBVENCIONABLE	4.519,42 €	4.519,42 €	4.519,42 €	4.519,42 €	4.519,42 €
IMPORTE MEDIO DE TRANSFERENCIA (€/ha)	216,24 €	216,24 €	216,24 €	216,24 €	216,24 €

**RESUMEN DE UNIDADES**

Cód	GRUPO DE PAGO	Sup. Dec. Admisible (ha)	Sup. Comprometida (ha)	Sup. ajustada compromiso (I) (ha)	% sobredec.	Sup. Propuesta (ha)	Importe Declarado	Importe Topado	Importe Propuesto	Importe tras sobredec.
432	FRUTALES SECANO	20,90		20,90	0,00	20,90	4.519,42	4.519,42	4.519,42	4.519,42
<b>TOTAL</b>		20,90	20,90	20,90		20,90	4.519,42	4.519,42	4.519,42	4.519,42

**APLICACIÓN DE REDUCCIONES Y PENALIZACIONES**

GRUPO DE PAGO	Importe Calculado	Importe prereduc.	Criterios de subvencionabilidad y compromisos	Presentación tardía	Omisión declaración	Condicionalidad	IMPORTE (Euros) PROPUESTO
FRUTALES SECANO	4.519,42	4.519,42	0,00	0,00	0,00	0,00	4.519,42
<b>TOTAL</b>	4.519,42	4.519,42					4.519,42

**RESUMEN DE PAGOS**

	IMPORTE (Euros)			
	PROPUESTO	FEADER (Eje 2)	MAPA	CAPADR
PROPUESTO	4.519,42	3.841,51	443,36	234,55

**RECINTOS PROPUESTOS**

REF.	REFERENCIA SIGPAC	CULTIVO DESCRIPCIÓN CULTIVO	S/R	G.PAGO	PEND. MEDIA (%)	SUP. DEC. ADMISIBLE (ha)	SUP. COMPROM. (ha)	SUP. AJUSTADA COMPROM. (I) (ha)	SUP. CONV. SIGPAC (ha)	SUP. CERTIE. (ha)	SUP. CAMPO (ha)	SUP. CAMPO DETER. CULT. DECLARADO (ha)	SUP. DEC. REDUCIDA (ha)	SUP. PROPUESTA (ha)
-1569470	04-099-020-00018-001	104024	S	432	31,10	1,22	1,22	1,22		1,22			1,22	1,22
-1569466	04-099-019-00287-015	104024	S	432	31,00	0,25	0,25	0,25		0,25			0,25	0,25
-1569452	04-099-019-00287-010	104024	S	432	30,90	0,37	0,37	0,37		0,37			0,37	0,37
-748397	04-099-019-00068-002	104024	S	432	6,50	0,10	0,10	0,10		0,10			0,10	0,10
1700000003052279	04-099-019-00034-001	104024	S	432	30,50	0,48	0,48	0,48		0,48			0,48	0,48
1700000003052281	04-099-019-00072-001	104007	S	432	29,20	0,13	0,13	0,13		0,13			0,13	0,13
1700000003052282	04-099-019-00287-008	104024	S	432	21,90	0,17	0,17	0,17		0,17			0,17	0,17
1700000003052283	04-099-019-00287-009	104024	S	432	17,30	0,39	0,39	0,39		0,39			0,39	0,39
1700000003052284	04-099-019-00287-010	104024	S	432	30,90	8,63	8,63	8,63		8,63			8,63	8,63
1700000003052285	04-099-019-00287-015	104024	S	432	31,00	3,92	3,92	3,92		3,92			3,92	3,92
1700000003052286	04-099-019-00328-013	104007	S	432	25,80	0,29	0,29	0,29		0,29			0,29	0,29
1700000003052287	04-099-019-00287-012	104024	S	432	22,60	0,34	0,34	0,34		0,34			0,34	0,34
1700000003052288	04-099-019-00287-013	104024	S	432	31,30	0,51	0,51	0,51		0,51			0,51	0,51
1700000003052289	04-099-019-00287-014	104024	S	432	12,50	0,57	0,57	0,57		0,57			0,57	0,57
1700000003052290	04-099-019-00287-031	104024	S	432	21,20	0,23	0,23	0,23		0,23			0,23	0,23
1700000003052291	04-099-019-00288-001	104024	S	432	24,20	0,16	0,16	0,16		0,16			0,16	0,16
1700000003052292	04-099-020-00018-001	104024	S	432	31,10	2,40	2,40	2,40		2,40			2,40	2,40
1700000003052293	04-099-020-00037-001	104024	S	432	10,90	0,74	0,74	0,74		0,74			0,74	0,74

(1) Superficie declarada admisible ajustada con la superficie comprometida.  
(2) Factor de penalización valorando el alcance para el tipo de compromiso.

Puede verificar la integridad de una copia de este documento mediante la lectura del código QR adjunto o mediante el acceso a la dirección <a href="https://ws050.juntadeandalucia.es/verificarFirma">https://ws050.juntadeandalucia.es/verificarFirma</a> indicando el código de VERIFICACIÓN					
FIRMADO POR	JUAN JOSE SOLER GARCIA		FECHA		03/07/2024
	ROCIO GUIJARRO MILLAN				
VERIFICACIÓN	Pk2jmGCJWUB3686MPKY7GEXJCD3GC4		PÁGINA		2103/2334



**APELLIDOS Y NOMBRE / RAZÓN SOCIAL** SÁNCHEZ SÁNCHEZ MARÍA ISABEL  
**NIF** \*\*\*\*9683\*  
**EXPEDIENTE** 1277743  
**ANUALIDAD DE PAGO** 1ª

**IMPORTE POR ANUALIDAD**

	2023	2024	2025	2026	2027
IMPORTE MÁXIMO SUBVENCIONABLE	3.740,95 €	3.740,95 €	3.740,95 €	3.740,95 €	3.740,95 €
IMPORTE MEDIO DE TRANSFERENCIA (€/ha)	216,24 €	216,24 €	216,24 €	216,24 €	216,24 €

**RESUMEN DE UNIDADES**

Cód	GRUPO DE PAGO	Sup. Dec. Admisible (ha)	Sup. Comprometida (ha)	Sup. ajustada compromiso (1) (ha)	% sobredec.	Sup. Propuesta (ha)	Importe Declarado	Importe Topado	Importe Propuesto	Importe tras sobredec.
432	FRUTALES SECANO	17,30		17,30	0,00	17,30	3.740,95	3.740,95	3.740,95	3.740,95
<b>TOTAL</b>		17,30	17,30	17,30		17,30	3.740,95	3.740,95	3.740,95	3.740,95

**APLICACIÓN DE REDUCCIONES Y PENALIZACIONES**

GRUPO DE PAGO	Importe Calculado	Importe prerreduc.	Criterios de subvencionabilidad y compromisos	Presentación tardía	Omisión declaración	Condicionality	IMPORTE (Euros) PROPUESTO
FRUTALES SECANO	3.740,95	3.740,95	0,00	0,00	0,00	0,00	3.740,95
<b>TOTAL</b>	3.740,95	3.740,95					3.740,95

**RESUMEN DE PAGOS**

	IMPORTE (Euros)			
	PROPUESTO	FEADER (Eje 2)	MAPA	CAPADR
PROPUESTO	3.740,95	3.179,81	366,99	194,15

**RECINTOS PROPUESTOS**

REF.	REFERENCIA SIGPAC	CULTIVO	DESCRIPCIÓN CULTIVO	S/R	G.PAGO	PEND. MEDIA (€)	SUP. DEC. ADMISIBLE (ha)	SUP. COMPROM. (ha)	SUP. AJUSTADA COMPROM. (1) (ha)	SUP. CONV. SIGPAC (ha)	SUP. CERTIE (ha)	SUP. CAMPO (ha)	SUP. CAMPO DETER. CULT. DECLARADO (ha)	SUP. DEC. REDUCIDA (ha)	SUP. PROPUESTA (ha)
-1447801	04-070-031-00156-002	104007	ALMENDROS-COMUNA	S	432	7,90	0,03	0,03	0,03		0,03			0,03	0,03
-113312	04-070-024-00097-005	104007	ALMENDROS-COMUNA	S	432	11,20	0,77	0,77	0,77		0,77			0,77	0,77
-113311	04-070-022-00271-012	104024	ALMENDROS-MARCONA	S	432	16,80	0,42	0,42	0,42		0,42			0,42	0,42
-132	04-070-031-00007-002	104007	ALMENDROS-COMUNA	S	432	11,00	3,29	3,29	3,29		3,29			3,29	3,29
4760444	04-070-028-00365-001	104007	ALMENDROS-COMUNA	S	432	7,60	0,56	0,56	0,56		0,56			0,56	0,56
4760448	04-070-028-00102-001	104007	ALMENDROS-COMUNA	S	432	6,50	0,66	0,66	0,66		0,66			0,66	0,66
1700000005221312	04-070-011-00237-003	104022	ALMENDROS-LARGUETA	S	432	27,90	0,88	0,88	0,88		0,88			0,88	0,88
1700000005221313	04-070-023-00001-001	104007	ALMENDROS-COMUNA	S	432	5,30	0,56	0,56	0,56		0,56			0,56	0,56
1700000005221314	04-070-023-00061-001	104008	ALMENDROS-CONSTANTI	S	432	6,00	0,19	0,19	0,19		0,19			0,19	0,19
1700000005221318	04-070-022-00271-010	104024	ALMENDROS-MARCONA	S	432	29,20	0,07	0,07	0,07		0,07			0,07	0,07
1700000005221319	04-070-011-00238-001	104022	ALMENDROS-LARGUETA	S	432	14,30	0,30	0,30	0,30		0,30			0,30	0,30
1700000005221320	04-070-020-00098-001	104024	ALMENDROS-MARCONA	S	432	24,30	0,21	0,21	0,21		0,21			0,21	0,21
1700000005221321	04-070-028-00041-001	104008	ALMENDROS-CONSTANTI	S	432	6,40	1,57	1,57	1,57		1,57			1,57	1,57
1700000005221322	04-070-028-00101-003	104024	ALMENDROS-MARCONA	S	432	8,50	2,02	2,02	2,02		2,02			2,02	2,02
1700000005221324	04-070-024-00102-001	104008	ALMENDROS-CONSTANTI	S	432	21,40	0,86	0,86	0,86		0,86			0,86	0,86
1700000005221326	04-070-028-00149-007	104008	ALMENDROS-CONSTANTI	S	432	21,40	0,73	0,73	0,73		0,73			0,73	0,73
1700000005221327	04-070-028-00140-003	104007	ALMENDROS-COMUNA	S	432	9,10	0,04	0,04	0,04		0,04			0,04	0,04
1700000005221328	04-070-028-00140-001	104007	ALMENDROS-COMUNA	S	432	10,80	0,60	0,60	0,60		0,60			0,60	0,60
1700000005221329	04-070-028-00111-001	104007	ALMENDROS-COMUNA	S	432	9,40	0,47	0,47	0,47		0,47			0,47	0,47
1700000005221330	04-070-028-00102-003	104024	ALMENDROS-MARCONA	S	432	5,70	0,02	0,02	0,02		0,02			0,02	0,02
1700000005221331	04-070-024-00097-002	104007	ALMENDROS-COMUNA	S	432	16,20	2,29	2,29	2,29		2,29			2,29	2,29
1700000005221332	04-070-024-09000-006	104007	ALMENDROS-COMUNA	S	432	6,30	0,21	0,21	0,21		0,21			0,21	0,21
1700000005221333	04-070-023-00063-001	104007	ALMENDROS-COMUNA	S	432	7,00	0,05	0,05	0,05		0,05			0,05	0,05
1700000005221334	04-070-024-00003-001	104007	ALMENDROS-COMUNA	S	432	11,30	0,50	0,50	0,50		0,50			0,50	0,50

(1) Superficie declarada admisible ajustada con la superficie comprometida.  
 (2) Factor de penalización valorando el alcance para el tipo de compromiso.

Puede verificar la integridad de una copia de este documento mediante la lectura del código QR adjunto o mediante el acceso a la dirección <a href="https://ws050.juntadeandalucia.es/verificarFirma">https://ws050.juntadeandalucia.es/verificarFirma</a> indicando el código de VERIFICACIÓN					
FIRMADO POR	JUAN JOSE SOLER GARCIA		FECHA		03/07/2024
	ROCIO GUIJARRO MILLAN				
VERIFICACIÓN	Pk2jmGCJWUB3686MPKY7GEXJCD3GC4		PÁGINA		2104/2334



**INCIDENCIAS**

**INCIDENCIA DESCRIPCIÓN**

- 100421 Recinto declarado por error para una operación de la 6503, que se ha corregido de oficio marcando la operación correcta, de acuerdo con la fecha de inscripción del recinto en la producción ecológica.  
Ref:113312 Recinto:04-070-024-00097-00005 Cultivo:104007 ALMENDROS-COMUNA Secano  
Ref:4760448 Recinto:04-070-028-00102-00001 Cultivo:104007 ALMENDROS-COMUNA Secano
- 100424 Solicita recinto que no está comprometido para la operación.  
Ref:1700000005221297 Recinto:04-070-022-00271-00009 Cultivo:101010 OLIVAR-PICUAL Secano  
Ref:1700000005221300 Recinto:04-070-028-00041-00002 Cultivo:101010 OLIVAR-PICUAL Secano  
Ref:1700000005221299 Recinto:04-070-028-00041-00004 Cultivo:101010 OLIVAR-PICUAL Secano  
Ref:1700000005221309 Recinto:04-070-028-00041-00005 Cultivo:101010 OLIVAR-PICUAL Secano  
Ref:1700000005221308 Recinto:04-070-028-00043-00001 Cultivo:101010 OLIVAR-PICUAL Regadío  
Ref:1700000005221311 Recinto:04-070-028-00050-00001 Cultivo:101010 OLIVAR-PICUAL Secano  
Ref:1700000005221310 Recinto:04-070-028-00051-00001 Cultivo:101010 OLIVAR-PICUAL Secano  
Ref:1700000005221306 Recinto:04-070-028-00149-00009 Cultivo:101010 OLIVAR-PICUAL Secano  
Ref:1700000005221305 Recinto:04-070-031-00007-00009 Cultivo:101010 OLIVAR-PICUAL Secano  
Ref:1700000005221307 Recinto:04-070-031-00007-00020 Cultivo:101010 OLIVAR-PICUAL Secano

(1) Superficie declarada admisible ajustada con la superficie comprometida.  
(2) Factor de penalización valorando el alcance para el tipo de compromiso.

Puede verificar la integridad de una copia de este documento mediante la lectura del código QR adjunto o mediante el acceso a la dirección <https://ws050.juntadeandalucia.es/verificarFirma> indicando el código de VERIFICACIÓN

FIRMADO POR	JUAN JOSE SOLER GARCIA	FECHA	03/07/2024	
	ROCIO GUIJARRO MILLAN			
VERIFICACIÓN	Pk2jmGCJWUB3686MPKY7GEXJCD3GC4	PÁGINA	2105/2334	

**APELLIDOS Y NOMBRE / RAZÓN SOCIAL**

SANCHEZ SANTISTEBAN ALMUDENA

**NIF**

\*\*\*7967\*

**EXPEDIENTE**

1241425

**ANUALIDAD DE PAGO**

1ª

**IMPORTE POR ANUALIDAD**

	2023	2024	2025	2026	2027
IMPORTE MÁXIMO SUBVENCIONABLE	2.780,85 €	2.780,85 €	2.780,85 €	2.780,85 €	2.780,85 €
IMPORTE MEDIO DE TRANSFERENCIA (€/ha)	216,24 €	216,24 €	216,24 €	216,24 €	216,24 €

**RESUMEN DE UNIDADES**

Cód	GRUPO DE PAGO	Sup. Dec. Admisible (ha)	Sup. Comprometida (ha)	Sup. ajustada compromiso (I) (ha)	% sobredec.	Sup. Propuesta (ha)	Importe Declarado	Importe Topado	Importe Propuesto	Importe tras sobredec.
432	FRUTALES SECANO	12,86		12,86	0,00	12,86	2.780,85	2.780,85	2.780,85	2.780,85
<b>TOTAL</b>		12,86	12,86	12,86		12,86	2.780,85	2.780,85	2.780,85	2.780,85

**APLICACIÓN DE REDUCCIONES Y PENALIZACIONES**

GRUPO DE PAGO	Importe Calculado	Importe prereduc.	Criterios de subvencionabilidad y compromisos	Presentación tardía	Omisión declaración	Condicionalidad	IMPORTE (Euros) PROPUESTO
FRUTALES SECANO	2.780,85	2.780,85	0,00	0,00	0,00	0,00	2.780,85
<b>TOTAL</b>	2.780,85	2.780,85					2.780,85

**RESUMEN DE PAGOS**

	IMPORTE (Euros)		
	PROPUESTO	FEADER (Eje 2)	MAPA
PROPUESTO	2.780,85	2.363,72	272,80
			CAPADR 144,33

**RECINTOS PROPUESTOS**

REF.	REFERENCIA SIGPAC	CULTIVO	DESCRIPCIÓN CULTIVO	S/R	G.PAGO	PEND. MEDIA (%)	SUP. DEC. ADMISIBLE (ha)	SUP. COMPROM. (ha)	SUP. AJUSTADA COMPR.(I) (ha)	SUP. CONV. SIGPAC (ha)	SUP. CERTIE. (ha)	SUP. CAMPO (ha)	SUP. CAMPO DETER. CULT. DECLARADO (ha)	SUP. DEC. REDUCIDA (ha)	SUP. PROPUESTA (ha)
6835753	04-070-016-00085-003	104020	ALMENDROS-GUARA	S	432	5,20	5,04	5,04	5,04		5,04			5,04	5,04
6835754	04-085-001-00026-002	124022	PISTACHO-KERMAN	S	432	2,60	6,21	6,21	6,21		6,21			6,21	6,21
6835755	04-070-015-00044-001	104020	ALMENDROS-GUARA	S	432	4,10	0,83	0,83	0,83		0,83			0,83	0,83
6835756	04-070-015-00106-001	104020	ALMENDROS-GUARA	S	432	3,60	0,78	0,78	0,78		0,78			0,78	0,78

(1) Superficie declarada admisible ajustada con la superficie comprometida.

(2) Factor de penalización valorando el alcance para el tipo de compromiso.

Puede verificar la integridad de una copia de este documento mediante la lectura del código QR adjunto o mediante el acceso a la dirección <https://ws050.juntadeandalucia.es/verificarFirma> indicando el código de VERIFICACIÓN

FIRMADO POR

JUAN JOSE SOLER GARCIA

FECHA

03/07/2024

ROCIO GUIJARRO MILLAN

VERIFICACIÓN

Pk2jmGCJWUB3686MPKY7GEXJCD3GC4

PÁGINA

2106/2334





**APELLIDOS Y NOMBRE / RAZÓN SOCIAL** SANCHEZ SANTISTEBAN ROGELIO  
**NIF** \*\*\*\*7966\*  
**EXPEDIENTE** 1230658  
**ANUALIDAD DE PAGO** 1ª

**IMPORTE POR ANUALIDAD**

	2023	2024	2025	2026	2027
IMPORTE MÁXIMO SUBVENCIONABLE	15.186,67 €	15.186,67 €	15.186,67 €	15.186,67 €	15.186,67 €
IMPORTE MEDIO DE TRANSFERENCIA (€/ha)	181,85 €	181,85 €	181,85 €	181,85 €	181,85 €

**RESUMEN DE UNIDADES**

Cód	GRUPO DE PAGO	Sup. Dec. Admisible (ha)	Sup. Comprometida (ha)	Sup. ajustada compromiso (1) (ha)	% sobredec.	Sup. Propuesta (ha)	Importe Declarado	Importe Topado	Importe Propuesto	Importe tras sobredec.
426	HERBÁCEOS	38,63		38,59	0,00	38,59	5.833,65	5.833,65	5.833,65	5.833,65
429	OLIVAR	2,16		2,16	0,00	2,16	535,46	535,46	535,46	535,46
431	VIÑEDO	0,70		0,70	0,00	0,70	167,96	167,96	167,96	167,96
432	FRUTALES SECANO	108,40		40,00	0,00	40,00	8.649,60	8.649,60	8.649,60	8.649,60
434	HERBÁCEOS NO ELEGIBLES	2,06		2,06	0,00	2,06	0,00	0,00	0,00	0,00
<b>TOTAL</b>		151,95	83,51	83,51		83,51	15.186,67	15.186,67	15.186,67	15.186,67

**APLICACIÓN DE REDUCCIONES Y PENALIZACIONES**

GRUPO DE PAGO	Importe Calculado	Importe prereduc.	Criterios de subvencionabilidad y compromisos	Presentación tardía	Omisión declaración	Condicionalidad	IMPORTE (Euros)
							PROPUESTO
FRUTALES SECANO	8.649,60	8.649,60	0,00	0,00	0,00	0,00	8.649,60
HERBÁCEOS	5.833,65	5.833,65	0,00	0,00	0,00	0,00	5.833,65
HERBÁCEOS NO ELEGIBLES	0,00	0,00	0,00	0,00	0,00	0,00	0,00
OLIVAR	535,46	535,46	0,00	0,00	0,00	0,00	535,46
VIÑEDO	167,96	167,96	0,00	0,00	0,00	0,00	167,96
<b>TOTAL</b>	15.186,67	15.186,67					15.186,67

**RESUMEN DE PAGOS**

PROPUESTO	IMPORTE (Euros)			
	PROPUESTO	FEADER (Eje 2)	MAPA	CAPADR
PROPUESTO	15.186,67	12.908,67	1.489,82	788,18

(1) Superficie declarada admisible ajustada con la superficie comprometida.  
 (2) Factor de penalización valorando el alcance para el tipo de compromiso.

Puede verificar la integridad de una copia de este documento mediante la lectura del código QR adjunto o mediante el acceso a la dirección <https://ws050.juntadeandalucia.es/verificarFirma> indicando el código de VERIFICACIÓN

FIRMADO POR	JUAN JOSE SOLER GARCIA	FECHA	03/07/2024	
	ROCIO GUIJARRO MILLAN			
VERIFICACIÓN	Pk2jmGCJWUB3686MPKY7GEXJCD3GC4	PÁGINA	2107/2334	







**RECINTOS PROPUESTOS**

REF.	REFERENCIA SIGPAC	CULTIVO	DESCRIPCIÓN CULTIVO	S/R	G.PAGO	PEND. MEDIA (%)	SUP. DEC. ADMISIBLE (ha)	SUP. COMPROM. (ha)	SUP. AJUSTADA COMPR.(1) (ha)	SUP. CONV. SIGPAC (ha)	SUP. CERTIE. (ha)	SUP. CAMPO (ha)	SUP. CAMPO DECLARADO (ha)	SUP. DEC. REDUCIDA (ha)	SUP. PROPUESTA (ha)
170000007197618	04-085-001-00056-007	104020	ALMENDROS-GUARA	S	432	4,90	2,40	2,40	2,40		2,40			2,40	2,40
1700000007197619	04-085-001-00056-004	104022	ALMENDROS-LARGUETA	S	432	14,00	13,03	13,03	13,03		13,03			13,03	13,03
1700000007197625	04-085-001-00067-001	104020	ALMENDROS-GUARA	S	432	4,40	1,58	1,58	1,58		1,58			1,58	1,58
-1608075	04-061-008-00004-019	20000	BARBECHO TRADICIONAL-SIN VARIEDAD	S	434	14,30	1,87	1,87	1,87		1,87			1,87	1,87
-1591727	04-099-008-00004-043	20000	BARBECHO TRADICIONAL-SIN VARIEDAD	S	434	7,40	0,08	0,08	0,08		0,08			0,08	0,08
-26106	04-085-001-00026-007	20000	BARBECHO TRADICIONAL-SIN VARIEDAD	S	434	5,50	0,11	0,11	0,11		0,11			0,11	0,11

**INCIDENCIAS**

**INCIDENCIA DESCRIPCIÓN**

- 4272 Verifica que las líneas de declaración de las Solicitudes Únicas no tienen solapes con la capa de Retroactividad Gráfica (ambas de la misma campaña) a nivel de expediente/línea de declaración gráfica de la solicitud.  
Ref:-1054786 Recinto:04-061-008-00004-00030 Cultivo: - Agregado de la referencia del recinto.:0 Zona de la referencia del recinto.:0 Superficie solapada.:0,04 Id. Incid.:95945357
- 100402 Recinto solicitado no forma parte de ningún organismo de control autorizado para la producción ecológica en Andalucía o fecha de inscripción posterior al plazo establecido ( Anexo I. Criterios de Subvencionabilidad. Orden 28 de marzo de 2023 ).  
Ref:-1054799 Recinto:04-070-042-00352-00036 Cultivo:20000 BARBECHO TRADICIONAL-SIN VARIEDAD Secano
- 100421 Recinto declarado por error para una operación de la 6503, que se ha corregido de oficio marcando la operación correcta, de acuerdo con la fecha de inscripción del recinto en la producción ecológica.  
Ref:-1054789 Recinto:04-061-008-00004-00034 Cultivo:8000 AVENA-SIN VARIEDAD Secano
- 100422 Recinto declarado por error para una operación de la 6503, que se ha corregido de oficio desmarcando la operación incorrecta, de acuerdo con la fecha de inscripción del recinto en la producción ecológica.  
Ref:5262863 Recinto:04-070-007-00029-00007 Cultivo:104007 ALMENDROS-COMUNA Secano  
Ref:5262865 Recinto:04-070-007-00053-00005 Cultivo:104007 ALMENDROS-COMUNA Secano  
Ref:5262864 Recinto:04-070-007-00053-00007 Cultivo:104007 ALMENDROS-COMUNA Secano
- 100424 Solicita recinto que no está comprometido para la operación.  
Ref:-1054788 Recinto:04-061-008-00004-00033 Cultivo:20000 BARBECHO TRADICIONAL-SIN VARIEDAD Secano  
Ref:-1054799 Recinto:04-070-042-00352-00036 Cultivo:20000 BARBECHO TRADICIONAL-SIN VARIEDAD Secano
- 101007 Expediente afectado por condicionalidad (art. 32 de Orden 28 marzo 2023)  
Porcentaje Reducción:0

(1) Superficie declarada admisible ajustada con la superficie comprometida.  
(2) Factor de penalización valorando el alcance para el tipo de compromiso.

Puede verificar la integridad de una copia de este documento mediante la lectura del código QR adjunto o mediante el acceso a la dirección <a href="https://ws050.juntadeandalucia.es/verificarFirma">https://ws050.juntadeandalucia.es/verificarFirma</a> indicando el código de VERIFICACIÓN				
FIRMADO POR	JUAN JOSE SOLER GARCIA	FECHA	03/07/2024	
	ROCIO GUIJARRO MILLAN			
VERIFICACIÓN	Pk2jmGCJWUB3686MPKY7GEXJCD3GC4	PÁGINA	2109/2334	



**APELLIDOS Y NOMBRE / RAZÓN SOCIAL**

SANCHEZ SEGURA ANTONIO

**NIF**  
\*\*\*9688\*

**EXPEDIENTE**  
1127260

**ANUALIDAD DE PAGO**  
1ª

**IMPORTE POR ANUALIDAD**

	2023	2024	2025	2026	2027
IMPORTE MÁXIMO SUBVENCIONABLE	948,75 €	948,75 €	948,75 €	948,75 €	948,75 €
IMPORTE MEDIO DE TRANSFERENCIA (€/ha)	253,00 €	253,00 €	253,00 €	253,00 €	253,00 €

**RESUMEN DE UNIDADES**

Cód	GRUPO DE PAGO	Sup. Dec. Admisible (ha)	Sup. Comprometida (ha)	Sup. ajustada compromiso (I) (ha)	% sobredec.	Sup. Propuesta (ha)	Importe Declarado	Importe Topado	Importe Propuesto	Importe tras sobredec.
430	HORTÍCOLAS	4,14		3,75	0,00	3,75	948,75	948,75	948,75	948,75
<b>TOTAL</b>		4,14	3,75	3,75		3,75	948,75	948,75	948,75	948,75

**APLICACIÓN DE REDUCCIONES Y PENALIZACIONES**

GRUPO DE PAGO	Importe Calculado	Importe prereduc.	Importe subvencionabilidad y compromisos	Presentación tardía	Omisión declaración	Condicionalidad	IMPORTE (Euros) PROPUESTO
HORTÍCOLAS	948,75	948,75	0,00	0,00	0,00	0,00	948,75
<b>TOTAL</b>	948,75	948,75					948,75

**RESUMEN DE PAGOS**

	IMPORTE ( Euros )		
	PROPUESTO	FEADER (Eje 2)	MAPA
PROPUESTO	948,75	806,44	93,07
			CAPADR 49,24

**RECINTOS PROPUESTOS**

REF.	REFERENCIA SIGPAC	CULTIVO	DESCRIPCIÓN CULTIVO	S/R	G.PAGO	PEND. MEDIA (%)	SUP. DEC. ADMISIBLE (ha)	SUP. COMPROM. (ha)	SUP. AJUSTADA COMPR.(I) (ha)	SUP. CONV. SIGPAC (ha)	SUP. CERTIE. (ha)	SUP. CAMPO (ha)	SUP. CAMPO DETER. CULT. DECLARADO (ha)	SUP. DEC. REDUCIDA (ha)	SUP. PROPUESTA (ha)
-1481222	04-066-190-00016-008	163000	CALABACÍN-SIN VARIEDAD	R	430	4,00	0,34	0,34	0,34		0,35			0,34	0,34
-1104068	04-066-190-00016-008	163000	CALABACÍN-SIN VARIEDAD	R	430	4,00	0,51	0,51	0,51		0,52			0,51	0,51
-1104067	04-066-190-00016-007	152000	PIMIENTO-SIN VARIEDAD	R	430	3,60	1,09	1,09	1,09		1,09			1,09	1,09
-1104066	04-066-190-00016-006	163000	CALABACÍN-SIN VARIEDAD	R	430	3,70	0,94	0,55	0,55		0,55			0,55	0,55
-91953	04-066-190-00016-005	162000	BERENJENA-SIN VARIEDAD	R	430	4,30	1,26	1,26	1,26		1,28			1,26	1,26

(1) Superficie declarada admisible ajustada con la superficie comprometida.  
(2) Factor de penalización valorando el alcance para el tipo de compromiso.

Puede verificar la integridad de una copia de este documento mediante la lectura del código QR adjunto o mediante el acceso a la dirección <https://ws050.juntadeandalucia.es/verificarFirma> indicando el código de VERIFICACIÓN

FIRMADO POR	JUAN JOSE SOLER GARCIA	FECHA	03/07/2024	
	ROCIO GUIJARRO MILLAN			
VERIFICACIÓN	Pk2jmGCJWUB3686MPKY7GEXJCD3GC4	PÁGINA	2110/2334	



**APELLIDOS Y NOMBRE / RAZÓN SOCIAL**

SANCHEZ SOLER ANTONIO

**NIF**  
\*\*\*7568\*

**EXPEDIENTE**  
1122300

**ANUALIDAD DE PAGO**  
1ª

**IMPORTE POR ANUALIDAD**

	2023	2024	2025	2026	2027
IMPORTE MÁXIMO SUBVENCIONABLE	2.121,31 €	2.121,31 €	2.121,31 €	2.121,31 €	2.121,31 €
IMPORTE MEDIO DE TRANSFERENCIA (€/ha)	216,24 €	216,24 €	216,24 €	216,24 €	216,24 €

**RESUMEN DE UNIDADES**

Cód	GRUPO DE PAGO	Sup. Dec. Admisible (ha)	Sup. Comprometida (ha)	Sup. ajustada compromiso (I) (ha)	% sobredec.	Sup. Propuesta (ha)	Importe Declarado	Importe Topado	Importe Propuesto	Importe tras sobredec.
432	FRUTALES SECANO	9,81		9,81	0,00	9,81	2.121,31	2.121,31	2.121,31	2.121,31
<b>TOTAL</b>		9,81	9,81	9,81		9,81	2.121,31	2.121,31	2.121,31	2.121,31

**APLICACIÓN DE REDUCCIONES Y PENALIZACIONES**

GRUPO DE PAGO	Importe Calculado	Importe prereduc.	Criterios de subvencionabilidad y compromisos	Presentación tardía	Omisión declaración	Condicionalidad	IMPORTE (Euros) PROPUESTO
FRUTALES SECANO	2.121,31	2.121,31	0,00	0,00	0,00	0,00	2.121,31
<b>TOTAL</b>	2.121,31	2.121,31					2.121,31

**RESUMEN DE PAGOS**

	IMPORTE ( Euros )			
	PROPUESTO	FEADER (Eje 2)	MAPA	CAPADR
PROPUESTO	2.121,31	1.803,11	208,10	110,10

**RECINTOS PROPUESTOS**

REF.	REFERENCIA SIGPAC	CULTIVO	DESCRIPCIÓN CULTIVO	S/R	G.PAGO	PEND. MEDIA (%)	SUP. DEC. ADMISIBLE (ha)	SUP. COMPROM. (ha)	SUP. AJUSTADA COMPR.(I) (ha)	SUP. CONV. SIGPAC (ha)	SUP. CERTIE. (ha)	SUP. CAMPO (ha)	SUP. CAMPO DETER. CULT. DECLARADO (ha)	SUP. DEC. REDUCIDA (ha)	SUP. PROPUESTA (ha)
4128973	04-037-035-00004-001	104020	ALMENDROS-GUARA	S	432	4,70	0,41	0,41	0,41		0,41			0,41	0,41
4128978	04-037-035-00003-001	104020	ALMENDROS-GUARA	S	432	4,20	0,43	0,43	0,43		0,43			0,43	0,43
1700000002724954	04-037-032-00027-002	104020	ALMENDROS-GUARA	S	432	9,80	3,04	3,04	3,04		3,04			3,04	3,04
1700000002724955	04-037-039-00180-001	104020	ALMENDROS-GUARA	S	432	8,10	4,79	4,79	4,79		4,79			4,79	4,79
1700000002724956	04-037-039-00255-001	104020	ALMENDROS-GUARA	S	432	7,60	1,14	1,14	1,14		1,14			1,14	1,14

(1) Superficie declarada admisible ajustada con la superficie comprometida.  
(2) Factor de penalización valorando el alcance para el tipo de compromiso.

Puede verificar la integridad de una copia de este documento mediante la lectura del código QR adjunto o mediante el acceso a la dirección <https://ws050.juntadeandalucia.es/verificarFirma> indicando el código de VERIFICACIÓN

FIRMADO POR	JUAN JOSE SOLER GARCIA	FECHA	03/07/2024	
	ROCIO GUIJARRO MILLAN			
VERIFICACIÓN	Pk2jmGCJWUB3686MPKY7GEXJCD3GC4	PÁGINA	2111/2334	



**APELLIDOS Y NOMBRE / RAZÓN SOCIAL**

SANCHEZ TORRES JUAN JOSE

**NIF**  
\*\*\*9795\*

**EXPEDIENTE**  
1140901

**ANUALIDAD DE PAGO**  
1ª

**IMPORTE POR ANUALIDAD**

	2023	2024	2025	2026	2027
IMPORTE MÁXIMO SUBVENCIONABLE	1.546,12 €	1.546,12 €	1.546,12 €	1.546,12 €	1.546,12 €
IMPORTE MEDIO DE TRANSFERENCIA (€/ha)	216,24 €	216,24 €	216,24 €	216,24 €	216,24 €

**RESUMEN DE UNIDADES**

Cód	GRUPO DE PAGO	Sup. Dec. Admisible (ha)	Sup. Comprometida (ha)	Sup. ajustada compromiso (1) (ha)	% sobredec.	Sup. Propuesta (ha)	Importe Declarado	Importe Topado	Importe Propuesto	Importe tras sobredec.
432	FRUTALES SECANO	7,15		7,15	0,00	7,15	1.546,12	1.546,12	1.546,12	1.546,12
<b>TOTAL</b>		7,15	7,15	7,15		7,15	1.546,12	1.546,12	1.546,12	1.546,12

**APLICACIÓN DE REDUCCIONES Y PENALIZACIONES**

GRUPO DE PAGO	Importe Calculado	Importe prereduc.	Criterios de subvencionabilidad y compromisos	Presentación tardía	Omisión declaración	Condicionalidad	IMPORTE (Euros) PROPUESTO
FRUTALES SECANO	1.546,12	1.546,12	0,00	0,00	0,00	0,00	1.546,12
<b>TOTAL</b>	1.546,12	1.546,12					1.546,12

**RESUMEN DE PAGOS**

	IMPORTE ( Euros )			
	PROPUESTO	FEADER (Eje 2)	MAPA	CAPADR
PROPUESTO	1.546,12	1.314,20	151,67	80,25

**RECINTOS PROPUESTOS**

REF.	REFERENCIA SIGPAC	CULTIVO	DESCRIPCIÓN CULTIVO	S/R	G.PAGO	PEND. MEDIA (%)	SUP. DEC. ADMISIBLE (ha)	SUP. COMPROM. (ha)	SUP. AJUSTADA COMPR.(1) (ha)	SUP. CONV. SIGPAC (ha)	SUP. CERTIE. (ha)	SUP. CAMPO (ha)	SUP. CAMPO DETER. CULT. DECLARADO (ha)	SUP. DEC. REDUCIDA (ha)	SUP. PROPUESTA (ha)
1700000006599362	04-037-016-00086-001	104020	ALMENDROS-GUARA	S	432	6,40	6,34	6,34	6,34		6,34			6,34	6,34
1700000006599363	04-037-016-00108-001	104020	ALMENDROS-GUARA	S	432	7,80	0,81	0,81	0,81		0,81			0,81	0,81

(1) Superficie declarada admisible ajustada con la superficie comprometida.  
(2) Factor de penalización valorando el alcance para el tipo de compromiso.

Puede verificar la integridad de una copia de este documento mediante la lectura del código QR adjunto o mediante el acceso a la dirección <a href="https://ws050.juntadeandalucia.es/verificarFirma">https://ws050.juntadeandalucia.es/verificarFirma</a> indicando el código de VERIFICACIÓN					
FIRMADO POR	JUAN JOSE SOLER GARCIA		FECHA		03/07/2024
	ROCIO GUIJARRO MILLAN				
VERIFICACIÓN	Pk2jmGCJWUB3686MPKY7GEXJCD3GC4		PÁGINA		2112/2334



<u>APELLIDOS Y NOMBRE / RAZÓN SOCIAL</u>	<u>NIF</u>	<u>EXPEDIENTE</u>	<u>ANUALIDAD DE PAGO</u>
SANCHEZ VARGAS ENCARNACION CRISTINA	****7906*	1097159	

	<u>IMPORTE (Euros)</u>			
	<u>PROPUESTO</u>	<u>FEADER (Eje 2)</u>	<u>MAPA</u>	<u>CAPADR</u>
PROPUESTO	0,00	0,00	0,00	0,00

**INCIDENCIAS**

<u>INCIDENCIA</u>	<u>DESCRIPCIÓN</u>
100401	Solicitante no inscrito en un organismo de control autorizado para la producción ecológica en Andalucía ( Anexo I. Criterios de Subvencionabilidad. Orden 28 de marzo de 2023 ).
100402	Recinto solicitado no forma parte de ningún organismo de control autorizado para la producción ecológica en Andalucía o fecha de inscripción posterior al plazo establecido ( Anexo I. Criterios de Subvencionabilidad. Orden 28 de marzo de 2023 ). Ref:170000005203315 Recinto:04-900-031-00068-00002 Cultivo:197000 TOMATE-SIN VARIEDAD Regadio
100424	Solicita recinto que no está comprometido para la operación. Ref:170000005203315 Recinto:04-900-031-00068-00002 Cultivo:197000 TOMATE-SIN VARIEDAD Regadio
101008	Expediente sin compromisos vigentes. Operación:6503.2

(1) Superficie declarada admisible ajustada con la superficie comprometida.  
(2) Factor de penalización valorando el alcance para el tipo de compromiso.

Puede verificar la integridad de una copia de este documento mediante la lectura del código QR adjunto o mediante el acceso a la dirección <a href="https://ws050.juntadeandalucia.es/verificarFirma">https://ws050.juntadeandalucia.es/verificarFirma</a> indicando el código de VERIFICACIÓN				
FIRMADO POR	JUAN JOSE SOLER GARCIA	FECHA	03/07/2024	
	ROCIO GUIJARRO MILLAN			
VERIFICACIÓN	Pk2jmGCJWUB3686MPKY7GEXJCD3GC4	PÁGINA	2113/2334	

Es copia auténtica de documento electrónico



**APELLIDOS Y NOMBRE / RAZÓN SOCIAL**  
SANTISTEBAN MARTINEZ ANA MARIA

**NIF**  
\*\*\*3447\*

**EXPEDIENTE**  
1098876

**ANUALIDAD DE PAGO**  
1ª

**IMPORTE POR ANUALIDAD**

	2023	2024	2025	2026	2027
IMPORTE MÁXIMO SUBVENCIONABLE	4.175,59 €	4.175,59 €	4.175,59 €	4.175,59 €	4.175,59 €
IMPORTE MEDIO DE TRANSFERENCIA (€/ha)	216,24 €	216,24 €	216,24 €	216,24 €	216,24 €

**RESUMEN DE UNIDADES**

Cód	GRUPO DE PAGO	Sup. Dec. Admisible (ha)	Sup. Comprometida (ha)	Sup. ajustada compromiso (I) (ha)	% sobredec.	Sup. Propuesta (ha)	Importe Declarado	Importe Topado	Importe Propuesto	Importe tras sobredec.
432	FRUTALES SECANO	19,31		19,31	0,00	19,31	4.175,59	4.175,59	4.175,59	4.175,59
<b>TOTAL</b>		19,31	19,31	19,31		19,31	4.175,59	4.175,59	4.175,59	4.175,59

**APLICACIÓN DE REDUCCIONES Y PENALIZACIONES**

GRUPO DE PAGO	Importe Calculado	Importe prerreduc.	Criterios de subvencionabilidad y compromisos	Presentación tardía	Omisión declaración	Condicionality	IMPORTE (Euros) PROPUESTO
FRUTALES SECANO	4.175,59	4.175,59	0,00	0,00	0,00	0,00	4.175,59
<b>TOTAL</b>	4.175,59	4.175,59					4.175,59

**RESUMEN DE PAGOS**

	IMPORTE ( Euros )			
	PROPUESTO	FEADER (Eje 2)	MAPA	CAPADR
PROPUESTO	4.175,59	3.549,25	409,63	216,71

**RECINTOS PROPUESTOS**

REF.	REFERENCIA SIGPAC	CULTIVO	DESCRIPCIÓN CULTIVO	S/R	G.PAGO	PEND. MEDIA (%)	SUP. DEC. ADMISIBLE (ha)	SUP. COMPROM. (ha)	SUP. AJUSTADA COMPR.(I) (ha)	SUP. CONV. SIGPAC (ha)	SUP. CERTIE. (ha)	SUP. CAMPO (ha)	SUP. CAMPO DETER. CULT. DECLARADO (ha)	SUP. DEC. REDUCIDA (ha)	SUP. PROPUESTA (ha)
-512432	04-070-007-00029-002	104020	ALMENDROS-GUARA	S	432	18,40	0,54	0,54	0,54		0,54			0,54	0,54
1700000002644498	04-070-006-00030-001	104020	ALMENDROS-GUARA	S	432	6,20	0,65	0,65	0,65		0,65			0,65	0,65
1700000002644499	04-070-015-00045-001	104020	ALMENDROS-GUARA	S	432	9,20	0,11	0,11	0,11		0,11			0,11	0,11
1700000002644503	04-070-007-00048-001	104020	ALMENDROS-GUARA	S	432	5,70	3,18	3,18	3,18		3,18			3,18	3,18
1700000002644504	04-070-007-00031-001	104020	ALMENDROS-GUARA	S	432	5,20	14,83	14,83	14,83		14,83			14,83	14,83

**INCIDENCIAS**

**INCIDENCIA DESCRIPCIÓN**

- 100402 Recinto solicitado no forma parte de ningún organismo de control autorizado para la producción ecológica en Andalucía o fecha de inscripción posterior al plazo establecido ( Anexo I. Criterios de Subvencionabilidad. Orden 28 de marzo de 2023 ). Ref:1700000002644497 Recinto:04-070-015-00224-00001 Cultivo:104020 ALMENDROS-GUARA Regadio
- 100424 Solicita recinto que no está comprometido para la operación. Ref:1700000002644497 Recinto:04-070-015-00224-00001 Cultivo:104020 ALMENDROS-GUARA Regadio

(1) Superficie declarada admisible ajustada con la superficie comprometida.  
(2) Factor de penalización valorando el alcance para el tipo de compromiso.

Puede verificar la integridad de una copia de este documento mediante la lectura del código QR adjunto o mediante el acceso a la dirección <https://ws050.juntadeandalucia.es/verificarFirma> indicando el código de VERIFICACIÓN

FIRMADO POR	JUAN JOSE SOLER GARCIA	FECHA	03/07/2024	
	ROCIO GUIJARRO MILLAN			
VERIFICACIÓN	Pk2jmGCJWUB3686MPKY7GEXJCD3GC4	PÁGINA	2114/2334	

**APELLIDOS Y NOMBRE / RAZÓN SOCIAL**

SANTISTEBAN MARTINEZ JOAQUIN

**NIF**

\*\*\*2254\*

**EXPEDIENTE**

1140244

**ANUALIDAD DE PAGO**

1ª

**IMPORTE POR ANUALIDAD**

	2023	2024	2025	2026	2027
IMPORTE MÁXIMO SUBVENCIONABLE	8.649,60 €	8.649,60 €	8.649,60 €	8.649,60 €	8.649,60 €
IMPORTE MEDIO DE TRANSFERENCIA (€/ha)	216,24 €	216,24 €	216,24 €	216,24 €	216,24 €

**RESUMEN DE UNIDADES**

Cód	GRUPO DE PAGO	Sup. Dec. Admisible (ha)	Sup. Comprometida (ha)	Sup. ajustada compromiso (1) (ha)	% sobredec.	Sup. Propuesta (ha)	Importe Declarado	Importe Topado	Importe Propuesto	Importe tras sobredec.
432	FRUTALES SECANO	48,50		40,00	0,00	40,00	8.649,60	8.649,60	8.649,60	8.649,60
<b>TOTAL</b>		48,50	40,00	40,00		40,00	8.649,60	8.649,60	8.649,60	8.649,60

**APLICACIÓN DE REDUCCIONES Y PENALIZACIONES**

GRUPO DE PAGO	Importe Calculado	Importe prereduc.	Criterios de subvencionabilidad y compromisos	Presentación tardía	Omisión declaración	Condicionalidad	IMPORTE (Euros) PROPUESTO
FRUTALES SECANO	8.649,60	8.649,60	0,00	0,00	1,00	0,00	8.563,10
<b>TOTAL</b>	8.649,60	8.649,60					8.563,10

**RESUMEN DE PAGOS**

	IMPORTE ( Euros )			
	PROPUESTO	FEADER (Eje 2)	MAPA	CAPADR
PROPUESTO	8.563,10	7.278,64	840,04	444,42

(1) Superficie declarada admisible ajustada con la superficie comprometida.

(2) Factor de penalización valorando el alcance para el tipo de compromiso.

Puede verificar la integridad de una copia de este documento mediante la lectura del código QR adjunto o mediante el acceso a la dirección <https://ws050.juntadeandalucia.es/verificarFirma> indicando el código de VERIFICACIÓN

FIRMADO POR	JUAN JOSE SOLER GARCIA	FECHA	03/07/2024	
	ROCIO GUIJARRO MILLAN			
VERIFICACIÓN	Pk2jmGCJWUB3686MPKY7GEXJCD3GC4	PÁGINA	2115/2334	



**RECINTOS PROPUESTOS**

REF.	REFERENCIA SIGPAC	CULTIVO DESCRIPCIÓN CULTIVO	S/R	G.PAGO	PEND. MEDIA (%)	SUP. DEC. ADMISIBLE (ha)	SUP. COMPROM. (ha)	SUP. AJUSTADA COMPR.(1) (ha)	SUP. CONV. SIGPAC (ha)	SUP. CERTIF. (ha)	SUP. CAMPO (ha)	SUP. CAMPO DETER. CULT. (ha)	SUP. DEC. REDUCIDA (ha)	SUP. PROPUESTA (ha)
-1562212	04-070-015-00145-003	104020 ALMENDROS-GUARA	S	432	3,10	0,63	0,63	0,63		0,63			0,63	0,63
-1562194	04-070-016-00108-002	104020 ALMENDROS-GUARA	S	432	4,80	0,18	0,17	0,17		0,17			0,17	0,17
-1562162	04-070-015-00049-001	104020 ALMENDROS-GUARA	S	432	5,00	0,11	0,11	0,11		0,11			0,11	0,11
-1562149	04-070-016-00082-001	104020 ALMENDROS-GUARA	S	432	5,10	0,16	0,16	0,16		0,16			0,16	0,16
-1556548	04-070-016-00104-001	104020 ALMENDROS-GUARA	S	432	4,30	0,25	0,25	0,25		0,25			0,25	0,25
-1096684	04-070-016-00082-001	104020 ALMENDROS-GUARA	S	432	5,10	6,18	6,18	6,18		6,18			6,18	6,18
-737773	04-085-001-00100-005	104020 ALMENDROS-GUARA	S	432	8,90	0,02	0,02	0,02		0,02			0,02	0,02
1700000005692546	04-070-015-00163-004	104020 ALMENDROS-GUARA	S	432	5,00	0,99	0,99	0,99		0,99			0,99	0,99
1700000005692547	04-070-015-00165-001	104020 ALMENDROS-GUARA	S	432	4,40	0,80	0,80	0,80		0,80			0,80	0,80
1700000005692548	04-070-015-00161-001	104020 ALMENDROS-GUARA	S	432	4,30	0,18	0,18	0,18		0,18			0,18	0,18
1700000005692551	04-070-015-00178-001	104020 ALMENDROS-GUARA	S	432	5,10	0,42	0,42	0,42		0,42			0,42	0,42
1700000005692552	04-070-015-00188-001	104020 ALMENDROS-GUARA	S	432	4,20	1,51	1,51	1,51		1,51			1,51	1,51
1700000005692553	04-070-015-00176-001	104020 ALMENDROS-GUARA	S	432	3,50	0,11	0,11	0,11		0,11			0,11	0,11
1700000005692555	04-085-001-00060-001	104020 ALMENDROS-GUARA	S	432	2,10	0,93	0,93	0,93		0,93			0,93	0,93
1700000005692556	04-070-015-00189-001	104020 ALMENDROS-GUARA	S	432	4,60	0,62	0,62	0,62		0,62			0,62	0,62
1700000005692559	04-070-008-00035-001	104020 ALMENDROS-GUARA	S	432	6,10	0,48	0,48	0,48		0,48			0,48	0,48
1700000005692560	04-070-008-00111-001	104020 ALMENDROS-GUARA	S	432	4,50	1,08	1,08	1,08		1,08			1,08	1,08
1700000005692561	04-070-015-00028-001	104020 ALMENDROS-GUARA	S	432	13,70	0,36	0,36	0,36		0,36			0,36	0,36
1700000005692562	04-070-016-00070-002	104020 ALMENDROS-GUARA	S	432	8,60	0,10	0,10	0,10		0,10			0,10	0,10
1700000005692564	04-070-015-00049-001	104019 ALMENDROS-GLORIETA	S	432	5,00	3,10	3,10	3,10		3,10			3,10	3,10
1700000005692565	04-070-015-00149-001	104020 ALMENDROS-GUARA	S	432	2,40	0,15	0,15	0,15		0,15			0,15	0,15
1700000005692566	04-070-016-00101-002	104020 ALMENDROS-GUARA	S	432	3,70	0,05	0,05	0,05		0,05			0,05	0,05
1700000005692567	04-070-015-00115-001	104020 ALMENDROS-GUARA	S	432	4,20	0,39	0,39	0,39		0,39			0,39	0,39
1700000005692568	04-070-015-00052-001	104027 ALMENDROS-MASBOVERA	S	432	4,70	0,29	0,29	0,29		0,29			0,29	0,29
1700000005692569	04-070-015-00145-003	104020 ALMENDROS-GUARA	S	432	3,10	0,10	0,10	0,10		0,10			0,10	0,10
1700000005692570	04-070-015-00144-003	104020 ALMENDROS-GUARA	S	432	3,90	0,38	0,38	0,38		0,38			0,38	0,38
1700000005692571	04-070-016-00099-002	104020 ALMENDROS-GUARA	S	432	3,90	1,40	1,40	1,40		1,40			1,40	1,40
1700000005692572	04-070-015-00054-001	104020 ALMENDROS-GUARA	S	432	3,10	0,75	0,75	0,75		0,75			0,75	0,75
1700000005692573	04-070-015-00072-001	104020 ALMENDROS-GUARA	S	432	3,40	5,06	5,06	5,06		5,06			5,06	5,06
1700000005692574	04-070-015-00075-001	104020 ALMENDROS-GUARA	S	432	3,00	0,21	0,21	0,21		0,21			0,21	0,21
1700000005692575	04-070-015-00156-001	104020 ALMENDROS-GUARA	S	432	3,50	0,37	0,37	0,37		0,37			0,37	0,37
1700000005692576	04-070-015-00136-004	104020 ALMENDROS-GUARA	S	432	3,30	1,28	1,28	1,28		1,28			1,28	1,28
1700000005692578	04-070-016-00104-001	104020 ALMENDROS-GUARA	S	432	4,30	5,81	5,81	5,81		5,81			5,81	5,81
1700000005692579	04-070-015-00153-002	104020 ALMENDROS-GUARA	S	432	7,60	0,02	0,02	0,02		0,02			0,02	0,02
1700000005692580	04-070-015-00155-002	104020 ALMENDROS-GUARA	S	432	2,90	0,10	0,10	0,10		0,10			0,10	0,10
1700000005692581	04-070-007-00002-001	104020 ALMENDROS-GUARA	S	432	4,10	0,11	0,11	0,11		0,11			0,11	0,11
1700000005692582	04-070-015-00159-001	104020 ALMENDROS-GUARA	S	432	2,90	0,11	0,11	0,11		0,11			0,11	0,11
1700000005692583	04-070-015-00073-001	104020 ALMENDROS-GUARA	S	432	3,90	0,43	0,43	0,43		0,43			0,43	0,43
1700000005692584	04-070-015-00150-001	104020 ALMENDROS-GUARA	S	432	3,20	0,14	0,14	0,14		0,14			0,14	0,14
1700000005692585	04-070-015-00073-002	104020 ALMENDROS-GUARA	S	432	4,00	0,09	0,09	0,09		0,09			0,09	0,09
1700000005692586	04-070-015-00162-001	104020 ALMENDROS-GUARA	S	432	4,20	1,01	1,01	1,01		1,01			1,01	1,01
1700000005692587	04-070-015-00160-001	104020 ALMENDROS-GUARA	S	432	5,10	0,32	0,32	0,32		0,32			0,32	0,32
1700000005692588	04-070-015-00164-001	104020 ALMENDROS-GUARA	S	432	4,60	0,59	0,59	0,59		0,59			0,59	0,59
1700000005692589	04-070-016-00108-002	104020 ALMENDROS-GUARA	S	432	4,80	2,68	2,68	2,68		2,68			2,68	2,68
1700000005692592	04-070-015-00157-001	104020 ALMENDROS-GUARA	S	432	3,50	0,12	0,12	0,12		0,12			0,12	0,12
1700000005692595	04-070-015-00158-001	104020 ALMENDROS-GUARA	S	432	3,90	0,19	0,19	0,19		0,19			0,19	0,19
1700000005692601	04-070-015-00089-001	104020 ALMENDROS-GUARA	S	432	3,90	2,10	2,10	2,10		2,10			2,10	2,10
1700000005692602	04-070-015-00074-001	104020 ALMENDROS-GUARA	S	432	3,00	0,15	0,15	0,15		0,15			0,15	0,15
1700000005692603	04-070-006-00026-001	104020 ALMENDROS-GUARA	S	432	4,00	2,17	2,17	2,17		2,17			2,17	2,17
1700000005692604	04-070-015-00098-001	104020 ALMENDROS-GUARA	S	432	3,70	1,49	1,49	1,49		1,49			1,49	1,49
1700000005692605	04-070-015-00127-001	104020 ALMENDROS-GUARA	S	432	3,40	0,60	0,60	0,60		0,60			0,60	0,60
1700000005692606	04-070-015-00126-001	104020 ALMENDROS-GUARA	S	432	3,80	1,47	1,47	1,47		1,47			1,47	1,47
1700000005692607	04-070-015-00073-003	104020 ALMENDROS-GUARA	S	432	2,40	0,06	0,06	0,06		0,06			0,06	0,06
1700000005692608	04-070-015-00128-002	104020 ALMENDROS-GUARA	S	432	4,20	0,09	0,09	0,09		0,09			0,09	0,09

**INCIDENCIAS**

**INCIDENCIA DESCRIPCIÓN**

- 219 Superficie declarada sobre un mismo recinto, en un mismo expediente, mayor que la superficie total del recinto SIGPAC.  
 Ref:-1562194 Recinto:04-070-016-00108-00002 Cultivo:104020 ALMENDROS-GUARA Secano Suma de superficies declaradas para este recinto por el solicitante (Áreas):287 Superficie SIGPAC total para el recinto (Áreas):286 Exceso de superficie declarada (Hectáreas): 0,01  
 Ref:1700000005692589 Recinto:04-070-016-00108-00002 Cultivo:104020 ALMENDROS-GUARA Secano Suma de superficies declaradas para este recinto por el solicitante (Áreas):287 Superficie SIGPAC total para el recinto (Áreas):286 Exceso de superficie declarada (Hectáreas):0,01
- 256 Solicitud con recintos no declarados en campaña actual con una reducción por omisión de superficie superior al 3%  
 CÓDIGO PARA EL PORCENTAJE DE REDUCCIÓN POR OMISIÓN QUE CORRESPONDE A LA SOLICITUD:1
- 100424 Solicita recinto que no está comprometido para la operación.  
 Ref:1700000005692558 Recinto:04-070-015-00211-00001 Cultivo:104020 ALMENDROS-GUARA Regadio

(1) Superficie declarada admisible ajustada con la superficie comprometida.  
 (2) Factor de penalización valorando el alcance para el tipo de compromiso.

Puede verificar la integridad de una copia de este documento mediante la lectura del código QR adjunto o mediante el acceso a la dirección <a href="https://ws050.juntadeandalucia.es/verificarFirma">https://ws050.juntadeandalucia.es/verificarFirma</a> indicando el código de VERIFICACIÓN				
FIRMADO POR	JUAN JOSE SOLER GARCIA	FECHA	03/07/2024	
	ROCIO GUIJARRO MILLAN			
VERIFICACIÓN	Pk2jmGCJWUB3686MPKY7GEXJCD3GC4	PÁGINA	2116/2334	





**INCIDENCIAS**

**INCIDENCIA DESCRIPCIÓN**

Ref:1700000005692557 Recinto:04-070-015-00225-00002 Cultivo:104020 ALMENDROS-GUARA Regadío

(1) Superficie declarada admisible ajustada con la superficie comprometida.  
(2) Factor de penalización valorando el alcance para el tipo de compromiso.

Puede verificar la integridad de una copia de este documento mediante la lectura del código QR adjunto o mediante el acceso a la dirección <https://ws050.juntadeandalucia.es/verificarFirma> indicando el código de VERIFICACIÓN

FIRMADO POR	JUAN JOSE SOLER GARCIA	FECHA	03/07/2024	
	ROCIO GUIJARRO MILLAN			
VERIFICACIÓN	Pk2jmGCJWUB3686MPKY7GEXJCD3GC4	PÁGINA	2117/2334	



**APELLIDOS Y NOMBRE / RAZÓN SOCIAL** SANTISTEBAN MASEGOSA DOMINGO  
**NIF** \*\*\*\*3332\*  
**EXPEDIENTE** 1071476  
**ANUALIDAD DE PAGO** 1ª

**IMPORTE POR ANUALIDAD**

	2023	2024	2025	2026	2027
IMPORTE MÁXIMO SUBVENCIONABLE	2.339,72 €	2.339,72 €	2.339,72 €	2.339,72 €	2.339,72 €
IMPORTE MEDIO DE TRANSFERENCIA (€/ha)	216,24 €	216,24 €	216,24 €	216,24 €	216,24 €

**RESUMEN DE UNIDADES**

Cód	GRUPO DE PAGO	Sup. Dec. Admisible (ha)	Sup. Comprometida (ha)	Sup. ajustada compromiso (I) (ha)	% sobredec.	Sup. Propuesta (ha)	Importe Declarado	Importe Topado	Importe Propuesto	Importe tras sobredec.
432	FRUTALES SECANO	10,82		10,82	0,00	10,82	2.339,72	2.339,72	2.339,72	2.339,72
<b>TOTAL</b>		10,82	10,82	10,82		10,82	2.339,72	2.339,72	2.339,72	2.339,72

**APLICACIÓN DE REDUCCIONES Y PENALIZACIONES**

GRUPO DE PAGO	Importe Calculado	Importe prerreduc.	Criterios de subvencionabilidad y compromisos	Presentación tardía	Omisión declaración	Condicionabilidad	IMPORTE (Euros) PROPUESTO
FRUTALES SECANO	2.339,72	2.339,72	0,00	0,00	0,00	0,00	2.339,72
<b>TOTAL</b>	2.339,72	2.339,72					2.339,72

**RESUMEN DE PAGOS**

	IMPORTE (Euros)			
	PROPUESTO	FEADER (Eje 2)	MAPA	CAPADR
PROPUESTO	2.339,72	1.988,76	229,53	121,43

**RECINTOS PROPUESTOS**

REF.	REFERENCIA SIGPAC	CULTIVO DESCRIPCIÓN CULTIVO	S/R	G.PAGO	PEND. MEDIA (%)	SUP. DEC. ADMISIBLE (ha)	SUP. COMPROM. (ha)	SUP. AJUSTADA COMPROM. (I) (ha)	SUP. CONV. SIGPAC (ha)	SUP. CERTIE (ha)	SUP. CAMPO (ha)	SUP. CAMPO DETER. CULT. DECLARADO (ha)	SUP. DEC. REDUCIDA (ha)	SUP. PROPUESTA (ha)
-1507471	04-070-015-00035-003	104022	S	432	3,70	1,95	1,95	1,95	1,95	1,95			1,95	1,95
-1335900	04-070-015-00035-001	104111	S	432	4,50	2,03	2,03	2,03	2,03	2,03			2,03	2,03
-492616	04-070-006-00022-001	104008	S	432	8,10	0,67	0,67	0,67	0,67	0,67			0,67	0,67
-53801	04-070-006-00019-002	104008	S	432	8,60	0,81	0,81	0,81	0,81	0,81			0,81	0,81
1700000002968630	04-070-015-00033-006	104111	S	432	6,30	0,92	0,92	0,92	0,92	0,92			0,92	0,92
1700000002968631	04-070-015-00014-001	104008	S	432	6,20	0,42	0,42	0,42	0,42	0,42			0,42	0,42
1700000002968633	04-070-006-00035-001	104008	S	432	10,50	0,54	0,54	0,54	0,54	0,54			0,54	0,54
1700000002968635	04-070-006-00008-003	104007	S	432	11,50	0,30	0,30	0,30	0,30	0,30			0,30	0,30
1700000002968636	04-070-006-00006-007	104022	S	432	12,50	0,94	0,94	0,94	0,94	0,94			0,94	0,94
1700000002968637	04-070-006-00022-001	104057	S	432	8,10	0,44	0,44	0,44	0,44	0,44			0,44	0,44
1700000002968638	04-070-006-00019-002	104008	S	432	8,60	1,80	1,80	1,80	1,80	1,80			1,80	1,80

(1) Superficie declarada admisible ajustada con la superficie comprometida.  
 (2) Factor de penalización valorando el alcance para el tipo de compromiso.

Puede verificar la integridad de una copia de este documento mediante la lectura del código QR adjunto o mediante el acceso a la dirección <a href="https://ws050.juntadeandalucia.es/verificarFirma">https://ws050.juntadeandalucia.es/verificarFirma</a> indicando el código de VERIFICACIÓN					
FIRMADO POR	JUAN JOSE SOLER GARCIA		FECHA		03/07/2024
	ROCIO GUIJARRO MILLAN				
VERIFICACIÓN	Pk2jmGCJWUB3686MPKY7GEXJCD3GC4		PÁGINA		2118/2334



**APELLIDOS Y NOMBRE / RAZÓN SOCIAL**

SANTISTEBAN MASEGOSA FRANCISCO

**NIF**

\*\*\*\*3201\*

**EXPEDIENTE**

1071159

**ANUALIDAD DE PAGO**

1ª

**IMPORTE POR ANUALIDAD**

	2023	2024	2025	2026	2027
IMPORTE MÁXIMO SUBVENCIONABLE	8.649,60 €	8.649,60 €	8.649,60 €	8.649,60 €	8.649,60 €
IMPORTE MEDIO DE TRANSFERENCIA (€/ha)	216,24 €	216,24 €	216,24 €	216,24 €	216,24 €

**RESUMEN DE UNIDADES**

Cód	GRUPO DE PAGO	Sup. Dec. Admisible (ha)	Sup. Comprometida (ha)	Sup. ajustada compromiso (1) (ha)	% sobredec.	Sup. Propuesta (ha)	Importe Declarado	Importe Topado	Importe Propuesto	Importe tras sobredec.
432	FRUTALES SECANO	44,82		40,00	0,00	40,00	8.649,60	8.649,60	8.649,60	8.649,60
<b>TOTAL</b>		44,82	40,00	40,00		40,00	8.649,60	8.649,60	8.649,60	8.649,60

**APLICACIÓN DE REDUCCIONES Y PENALIZACIONES**

GRUPO DE PAGO	Importe Calculado	Importe prerreduc.	Criterios de subvencionabilidad y compromisos	Presentación tardía	Omisión declaración	Condicionalidad	IMPORTE (Euros) PROPUESTO
FRUTALES SECANO	8.649,60	8.649,60	0,00	0,00	0,00	0,00	8.649,60
<b>TOTAL</b>	8.649,60	8.649,60					8.649,60

**RESUMEN DE PAGOS**

	IMPORTE (Euros)			
	PROPUESTO	FEADER (Eje 2)	MAPA	CAPADR
PROPUESTO	8.649,60	7.352,16	848,53	448,91

**RECINTOS PROPUESTOS**

REF.	REFERENCIA SIGPAC	CULTIVO DESCRIPCIÓN CULTIVO	S/R	G.PAGO	PEND. MEDIA (€)	SUP. DEC. ADMISIBLE (ha)	SUP. COMPROM. (ha)	SUP. AJUSTADA COMPROM. (1) (ha)	SUP. CONV. SIGPAC (ha)	SUP. CERTIE (ha)	SUP. CAMPO (ha)	SUP. CAMPO DETER. CULT. DECLARADO (ha)	SUP. DEC. REDUCIDA (ha)	SUP. PROPUESTA (ha)
-984958	04-070-015-00005-001	104057 ALMENDROS-AVIJOR	S	432	11,90	0,81	0,81	0,81		0,81			0,81	0,81
-53662	04-061-008-00032-001	104022 ALMENDROS-LARGUETA	S	432	19,20	0,41	0,41	0,41		0,41			0,41	0,41
1700000002968681	04-061-008-00021-003	104020 ALMENDROS-GUARA	S	432	15,90	0,11	0,11	0,11		0,11			0,11	0,11
1700000002968682	04-061-008-00016-007	104022 ALMENDROS-LARGUETA	S	432	12,60	1,88	1,88	1,88		1,88			1,88	1,88
1700000002968683	04-061-008-00017-005	104007 ALMENDROS-COMUNA	S	432	10,40	1,07	1,07	1,07		1,07			1,07	1,07
1700000002968684	04-061-008-00022-001	104020 ALMENDROS-GUARA	S	432	17,40	0,50	0,50	0,50		0,50			0,50	0,50
1700000002968685	04-061-008-00016-006	104007 ALMENDROS-COMUNA	S	432	11,30	3,04	3,04	3,04		3,04			3,04	3,04
1700000002968686	04-061-008-00017-006	104022 ALMENDROS-LARGUETA	S	432	8,50	0,42	0,42	0,42		0,42			0,42	0,42
1700000002968687	04-070-015-00265-001	104020 ALMENDROS-GUARA	S	432	4,60	0,13	0,13	0,13		0,13			0,13	0,13
1700000002968688	04-070-015-00066-001	104020 ALMENDROS-GUARA	S	432	3,40	1,02	1,02	1,02		1,02			1,02	1,02
1700000002968689	04-070-015-00030-001	104024 ALMENDROS-MARCONA	S	432	4,20	1,56	1,56	1,56		1,56			1,56	1,56
1700000002968690	04-070-015-00068-001	104020 ALMENDROS-GUARA	S	432	4,50	0,23	0,23	0,23		0,23			0,23	0,23
1700000002968691	04-070-015-00067-001	104020 ALMENDROS-GUARA	S	432	3,70	1,14	1,14	1,14		1,14			1,14	1,14
1700000002968692	04-070-015-00003-008	104020 ALMENDROS-GUARA	S	432	13,20	2,43	2,43	2,43		2,43			2,43	2,43
1700000002968694	04-061-008-00024-007	104007 ALMENDROS-COMUNA	S	432	13,50	2,69	2,69	2,69		2,69			2,69	2,69
1700000002968695	04-061-008-00024-005	104020 ALMENDROS-GUARA	S	432	13,90	0,25	0,25	0,25		0,25			0,25	0,25
1700000002968696	04-061-008-00045-003	104008 ALMENDROS-CONSTANTI	S	432	6,10	2,26	2,26	2,26		2,26			2,26	2,26
1700000002968697	04-061-008-00031-001	104020 ALMENDROS-GUARA	S	432	17,30	1,13	1,13	1,13		1,13			1,13	1,13
1700000002968698	04-061-008-00029-005	104007 ALMENDROS-COMUNA	S	432	11,30	3,97	3,97	3,97		3,97			3,97	3,97
1700000002968699	04-061-008-00024-020	104020 ALMENDROS-GUARA	S	432	22,00	0,06	0,06	0,06		0,06			0,06	0,06
1700000002968700	04-061-008-00024-017	104007 ALMENDROS-COMUNA	S	432	12,30	0,82	0,82	0,82		0,82			0,82	0,82
1700000002968701	04-070-015-00005-002	104020 ALMENDROS-GUARA	S	432	14,00	2,54	2,54	2,54		2,54			2,54	2,54
1700000002968702	04-061-008-00034-001	104020 ALMENDROS-GUARA	S	432	16,20	0,98	0,98	0,98		0,98			0,98	0,98
1700000002968703	04-061-008-00035-002	104022 ALMENDROS-LARGUETA	S	432	20,10	3,78	3,78	3,78		3,78			3,78	3,78
1700000002968704	04-070-015-00005-002	104022 ALMENDROS-LARGUETA	S	432	14,00	1,96	1,96	1,96		1,96			1,96	1,96
1700000002968705	04-061-008-00032-001	104008 ALMENDROS-CONSTANTI	S	432	19,20	0,72	0,72	0,72		0,72			0,72	0,72
1700000002968706	04-070-015-00029-003	104024 ALMENDROS-MARCONA	S	432	5,30	1,03	1,03	1,03		1,03			1,03	1,03
1700000002968707	04-070-015-00006-002	104022 ALMENDROS-LARGUETA	S	432	11,90	1,79	1,79	1,79		1,79			1,79	1,79
1700000002968708	04-070-015-00005-001	104022 ALMENDROS-LARGUETA	S	432	11,90	2,77	2,77	2,77		2,77			2,77	2,77
1700000002968709	04-070-015-00003-008	104014 ALMENDROS-FERRAGNES	S	432	13,20	3,32	3,32	3,32		3,32			3,32	3,32

(1) Superficie declarada admisible ajustada con la superficie comprometida.  
 (2) Factor de penalización valorando el alcance para el tipo de compromiso.

Puede verificar la integridad de una copia de este documento mediante la lectura del código QR adjunto o mediante el acceso a la dirección <https://ws050.juntadeandalucia.es/verificarFirma> indicando el código de VERIFICACIÓN

FIRMADO POR	JUAN JOSE SOLER GARCIA	FECHA	03/07/2024	
	ROCIO GUIJARRO MILLAN			
VERIFICACIÓN	Pk2jmGCJWUB3686MPKY7GEXJCD3GC4	PÁGINA	2119/2334	



**APELLIDOS Y NOMBRE / RAZÓN SOCIAL** SANYORA SL  
**NIF** \*\*\*\*9860\*  
**EXPEDIENTE** 1253645  
**ANUALIDAD DE PAGO** 1ª

**IMPORTE POR ANUALIDAD**

	2023	2024	2025	2026	2027
IMPORTE MÁXIMO SUBVENCIONABLE	2.497,57 €	2.497,57 €	2.497,57 €	2.497,57 €	2.497,57 €
IMPORTE MEDIO DE TRANSFERENCIA (€/ha)	216,24 €	216,24 €	216,24 €	216,24 €	216,24 €

**RESUMEN DE UNIDADES**

Cód	GRUPO DE PAGO	Sup. Dec. Admisible (ha)	Sup. Comprometida (ha)	Sup. ajustada compromiso (1) (ha)	% sobredec.	Sup. Propuesta (ha)	Importe Declarado	Importe Topado	Importe Propuesto	Importe tras sobredec.
432	FRUTALES SECANO	11,55		11,55	0,00	11,55	2.497,57	2.497,57	2.497,57	2.497,57
<b>TOTAL</b>		11,55	11,55	11,55		11,55	2.497,57	2.497,57	2.497,57	2.497,57

**APLICACIÓN DE REDUCCIONES Y PENALIZACIONES**

GRUPO DE PAGO	Importe Calculado	Importe prerreduc.	Criterios de subvencionabilidad y compromisos	Presentación tardía	Omisión declaración	Condicionalidad	IMPORTE (Euros) PROPUESTO
FRUTALES SECANO	2.497,57	2.497,57	0,00	0,00	0,00	0,00	2.497,57
<b>TOTAL</b>	2.497,57	2.497,57					2.497,57

**RESUMEN DE PAGOS**

	IMPORTE (Euros)			
	PROPUESTO	FEADER (Eje 2)	MAPA	CAPADR
PROPUESTO	2.497,57	2.122,93	245,01	129,63

**RECINTOS PROPUESTOS**

REF.	REFERENCIA SIGPAC	CULTIVO	DESCRIPCIÓN CULTIVO	S/R	G.PAGO	PEND. MEDIA (%)	SUP. DEC. ADMISIBLE (ha)	SUP. COMPROM. (ha)	SUP. AJUSTADA COMPR.(1) (ha)	SUP. CONV. SIGPAC (ha)	SUP. CERTIE. (ha)	SUP. CAMPO (ha)	SUP. CAMPO DETER. CULT. DECLARADO (ha)	SUP. DEC. REDUCIDA (ha)	SUP. PROPUESTA (ha)
-1467520	04-070-014-00582-001	104057	ALMENDROS-AVIJOR	S	432	28,60	0,11	0,11	0,11		0,22			0,11	0,11
-1467519	04-070-014-00582-001	104057	ALMENDROS-AVIJOR	S	432	28,60	0,37	0,37	0,37		0,76			0,37	0,37
-1467515	04-070-014-00578-001	104057	ALMENDROS-AVIJOR	S	432	35,40	0,73	0,73	0,73		0,73			0,73	0,73
-1467514	04-070-014-00577-001	104057	ALMENDROS-AVIJOR	S	432	31,00	0,87	0,87	0,87		0,87			0,87	0,87
-1467510	04-070-014-00576-001	104057	ALMENDROS-AVIJOR	S	432	33,80	0,35	0,35	0,35		0,36			0,35	0,35
1700000002722920	04-070-009-00163-002	104057	ALMENDROS-AVIJOR	S	432	34,30	1,24	1,24	1,24		1,24			1,24	1,24
1700000002722921	04-070-014-00042-002	104008	ALMENDROS-CONSTANTI	S	432	18,10	0,62	0,62	0,62		0,62			0,62	0,62
1700000002722922	04-070-014-00042-001	104008	ALMENDROS-CONSTANTI	S	432	18,70	0,30	0,30	0,30		0,30			0,30	0,30
1700000002722923	04-070-014-00036-001	104057	ALMENDROS-AVIJOR	S	432	17,30	0,88	0,88	0,88		0,88			0,88	0,88
1700000002722925	04-070-009-00163-010	104057	ALMENDROS-AVIJOR	S	432	30,60	4,40	4,40	4,40		4,40			4,40	4,40
1700000002722927	04-070-009-00163-009	104057	ALMENDROS-AVIJOR	S	432	25,20	0,82	0,82	0,82		0,82			0,82	0,82
1700000002722928	04-070-009-00163-004	104057	ALMENDROS-AVIJOR	S	432	19,60	0,39	0,39	0,39		0,39			0,39	0,39
1700000002722929	04-070-009-00163-003	104057	ALMENDROS-AVIJOR	S	432	23,40	0,30	0,30	0,30		0,30			0,30	0,30
1700000002722930	04-070-024-00377-003	104057	ALMENDROS-AVIJOR	S	432	38,50	0,17	0,17	0,17		0,17			0,17	0,17

(1) Superficie declarada admisible ajustada con la superficie comprometida.  
 (2) Factor de penalización valorando el alcance para el tipo de compromiso.

Puede verificar la integridad de una copia de este documento mediante la lectura del código QR adjunto o mediante el acceso a la dirección <a href="https://ws050.juntadeandalucia.es/verificarFirma">https://ws050.juntadeandalucia.es/verificarFirma</a> indicando el código de VERIFICACIÓN					
FIRMADO POR	JUAN JOSE SOLER GARCIA		FECHA		03/07/2024
	ROCIO GUIJARRO MILLAN				
VERIFICACIÓN	Pk2jmGCJWUB3686MPKY7GEXJCD3GC4		PÁGINA		2120/2334



**INCIDENCIAS**

**INCIDENCIA DESCRIPCIÓN**

- 242 Recinto pendiente de acreditación de titularidad.  
Ref:1700000002722926 Recinto:04-070-009-00185-00005 Cultivo:104057 ALMENDROS-AVIJOR Secano
- 100402 Recinto solicitado no forma parte de ningún organismo de control autorizado para la producción ecológica en Andalucía o fecha de inscripción posterior al plazo establecido ( Anexo I. Criterios de Subvencionabilidad. Orden 28 de marzo de 2023 ).  
Ref:-1467511 Recinto:04-070-014-00576-00003 Cultivo:104057 ALMENDROS-AVIJOR Secano  
Ref:-1467512 Recinto:04-070-014-00576-00004 Cultivo:104057 ALMENDROS-AVIJOR Secano  
Ref:-1467516 Recinto:04-070-014-00579-00001 Cultivo:104057 ALMENDROS-AVIJOR Secano  
Ref:-1467521 Recinto:04-070-014-00584-00001 Cultivo:104057 ALMENDROS-AVIJOR Secano  
Ref:-1467522 Recinto:04-070-014-00584-00002 Cultivo:104057 ALMENDROS-AVIJOR Secano  
Ref:-1467523 Recinto:04-070-014-00584-00005 Cultivo:104057 ALMENDROS-AVIJOR Secano  
Ref:-1467524 Recinto:04-070-014-00584-00012 Cultivo:104057 ALMENDROS-AVIJOR Secano
- 100424 Solicita recinto que no está comprometido para la operación.  
Ref:1700000002722926 Recinto:04-070-009-00185-00005 Cultivo:104057 ALMENDROS-AVIJOR Secano  
Ref:-1467511 Recinto:04-070-014-00576-00003 Cultivo:104057 ALMENDROS-AVIJOR Secano  
Ref:-1467512 Recinto:04-070-014-00576-00004 Cultivo:104057 ALMENDROS-AVIJOR Secano  
Ref:-1467516 Recinto:04-070-014-00579-00001 Cultivo:104057 ALMENDROS-AVIJOR Secano  
Ref:-1467521 Recinto:04-070-014-00584-00001 Cultivo:104057 ALMENDROS-AVIJOR Secano  
Ref:-1467522 Recinto:04-070-014-00584-00002 Cultivo:104057 ALMENDROS-AVIJOR Secano  
Ref:-1467523 Recinto:04-070-014-00584-00005 Cultivo:104057 ALMENDROS-AVIJOR Secano  
Ref:-1467524 Recinto:04-070-014-00584-00012 Cultivo:104057 ALMENDROS-AVIJOR Secano

(1) Superficie declarada admisible ajustada con la superficie comprometida.  
(2) Factor de penalización valorando el alcance para el tipo de compromiso.

Puede verificar la integridad de una copia de este documento mediante la lectura del código QR adjunto o mediante el acceso a la dirección <https://ws050.juntadeandalucia.es/verificarFirma> indicando el código de VERIFICACIÓN

FIRMADO POR	JUAN JOSE SOLER GARCIA	FECHA	03/07/2024	
	ROCIO GUIJARRO MILLAN			
VERIFICACIÓN	Pk2jmGCJWUB3686MPKY7GEXJCD3GC4	PÁGINA	2121/2334	



**APELLIDOS Y NOMBRE / RAZÓN SOCIAL**

SAT LA RAMBLICA EN CONSTITUCION

**NIF**

\*\*\*3495\*

**EXPEDIENTE**

1230033

**ANUALIDAD DE PAGO**

**RESUMEN DE PAGOS**

	<u>PROPUESTO</u>	<u>IMPORTE (Euros)</u>		
		<u>FEADER (Eje 2)</u>	<u>MAPA</u>	<u>CAPADR</u>
PROPUESTO	0,00	0,00	0,00	0,00

(1) Superficie declarada admisible ajustada con la superficie comprometida.  
(2) Factor de penalización valorando el alcance para el tipo de compromiso.

Puede verificar la integridad de una copia de este documento mediante la lectura del código QR adjunto o mediante el acceso a la dirección <a href="https://ws050.juntadeandalucia.es/verificarFirma">https://ws050.juntadeandalucia.es/verificarFirma</a> indicando el código de VERIFICACIÓN				
FIRMADO POR	JUAN JOSE SOLER GARCIA	FECHA	03/07/2024	
	ROCIO GUIJARRO MILLAN			
VERIFICACIÓN	Pk2jmGCJWUB3686MPKY7GEXJCD3GC4	PÁGINA	2122/2334	

**INCIDENCIAS****INCIDENCIA DESCRIPCIÓN**

- 218 La superficie total declarada sobre un mismo recinto en el conjunto de los expedientes, no puede superar la superficie total que el SIGPAC establece para ese recinto.  
Ref:6891673 Recinto:04-053-023-00270-00002 Cultivo:209200 MANDARINO-MANDARINO COMÚN Secano Suma de superficies declaradas para este recinto por todos los solicitantes (Áreas):688 Superficie SIGPAC medida para este recinto (Áreas):344 Exceso de superficie declarada (Hectáreas):3,44 Suma de superficies declaradas para este recinto por el solicitante (Áreas):344  
Ref:6891679 Recinto:04-053-023-00620-00005 Cultivo:209200 MANDARINO-MANDARINO COMÚN Regadío Suma de superficies declaradas para este recinto por todos los solicitantes (Áreas):574 Superficie SIGPAC medida para este recinto (Áreas):287 Exceso de superficie declarada (Hectáreas):2,87 Suma de superficies declaradas para este recinto por el solicitante (Áreas):287
- 242 Recinto pendiente de acreditación de titularidad.  
Ref:170000006878624 Recinto:04-017-005-00061-00001 Cultivo:101010 OLIVAR-PICUAL Regadío  
Ref:170000006878628 Recinto:04-017-005-00111-00001 Cultivo:101010 OLIVAR-PICUAL Regadío  
Ref:170000006878712 Recinto:04-017-005-00247-00001 Cultivo:101010 OLIVAR-PICUAL Regadío  
Ref:170000006878636 Recinto:04-017-006-00184-00001 Cultivo:101010 OLIVAR-PICUAL Regadío  
Ref:170000006878629 Recinto:04-017-006-00194-00003 Cultivo:101010 OLIVAR-PICUAL Regadío  
Ref:170000006878630 Recinto:04-017-006-00197-00001 Cultivo:101010 OLIVAR-PICUAL Regadío  
Ref:170000006878664 Recinto:04-017-009-00180-00003 Cultivo:101010 OLIVAR-PICUAL Regadío  
Ref:6891673 Recinto:04-053-023-00270-00002 Cultivo:209200 MANDARINO-MANDARINO COMÚN Secano  
Ref:6891679 Recinto:04-053-023-00620-00005 Cultivo:209200 MANDARINO-MANDARINO COMÚN Regadío  
Ref:-1033909 Recinto:04-059-005-00035-00012 Cultivo:209200 MANDARINO-MANDARINO COMÚN Regadío  
Ref:6891695 Recinto:04-103-012-00003-00002 Cultivo:206332 NARANJO-WASHINGTON NAVEL Regadío  
Ref:6891698 Recinto:04-103-012-00015-00002 Cultivo:206332 NARANJO-WASHINGTON NAVEL Regadío  
Ref:6891701 Recinto:04-103-012-00016-00001 Cultivo:206332 NARANJO-WASHINGTON NAVEL Regadío  
Ref:6891705 Recinto:04-103-012-00019-00002 Cultivo:206332 NARANJO-WASHINGTON NAVEL Regadío  
Ref:6891706 Recinto:04-103-012-00020-00002 Cultivo:206332 NARANJO-WASHINGTON NAVEL Regadío  
Ref:170000006878640 Recinto:04-103-012-00022-00002 Cultivo:206332 NARANJO-WASHINGTON NAVEL Regadío  
Ref:170000006878626 Recinto:04-103-012-00029-00001 Cultivo:207004 LIMONERO-VERNA Regadío  
Ref:6891707 Recinto:04-103-012-00031-00001 Cultivo:206332 NARANJO-WASHINGTON NAVEL Regadío  
Ref:6891716 Recinto:04-103-012-00058-00001 Cultivo:206332 NARANJO-WASHINGTON NAVEL Regadío  
Ref:6891718 Recinto:04-103-012-00091-00001 Cultivo:206332 NARANJO-WASHINGTON NAVEL Regadío  
Ref:170000006878694 Recinto:04-103-012-00095-00002 Cultivo:206332 NARANJO-WASHINGTON NAVEL Regadío  
Ref:6891720 Recinto:04-103-012-00132-00001 Cultivo:206332 NARANJO-WASHINGTON NAVEL Regadío  
Ref:6891722 Recinto:04-103-012-00133-00001 Cultivo:206332 NARANJO-WASHINGTON NAVEL Regadío  
Ref:170000006878686 Recinto:04-103-013-00029-00001 Cultivo:206332 NARANJO-WASHINGTON NAVEL Regadío  
Ref:6891723 Recinto:04-103-014-00106-00002 Cultivo:206332 NARANJO-WASHINGTON NAVEL Regadío  
Ref:170000006878672 Recinto:04-103-014-00131-00001 Cultivo:206332 NARANJO-WASHINGTON NAVEL Regadío  
Ref:170000006878652 Recinto:04-103-014-00135-00001 Cultivo:206332 NARANJO-WASHINGTON NAVEL Regadío  
Ref:6891729 Recinto:04-103-014-00136-00001 Cultivo:206332 NARANJO-WASHINGTON NAVEL Regadío  
Ref:170000006878703 Recinto:04-103-014-00137-00001 Cultivo:206332 NARANJO-WASHINGTON NAVEL Regadío  
Ref:170000006878700 Recinto:04-103-014-00141-00001 Cultivo:206332 NARANJO-WASHINGTON NAVEL Regadío  
Ref:170000006878678 Recinto:04-103-014-00143-00001 Cultivo:206332 NARANJO-WASHINGTON NAVEL Regadío  
Ref:170000006878666 Recinto:04-103-014-00145-00001 Cultivo:206332 NARANJO-WASHINGTON NAVEL Regadío  
Ref:170000006878656 Recinto:04-103-014-00193-00001 Cultivo:206332 NARANJO-WASHINGTON NAVEL Regadío  
Ref:-802498 Recinto:04-103-014-00194-00001 Cultivo:206332 NARANJO-WASHINGTON NAVEL Regadío  
Ref:170000006878654 Recinto:04-103-014-00199-00001 Cultivo:206332 NARANJO-WASHINGTON NAVEL Regadío  
Ref:6891733 Recinto:04-103-014-00200-00001 Cultivo:206332 NARANJO-WASHINGTON NAVEL Regadío  
Ref:170000006878667 Recinto:04-103-014-00205-00001 Cultivo:206332 NARANJO-WASHINGTON NAVEL Regadío  
Ref:170000006878668 Recinto:04-103-014-00206-00001 Cultivo:206332 NARANJO-WASHINGTON NAVEL Regadío  
Ref:6891736 Recinto:04-103-014-00207-00001 Cultivo:206332 NARANJO-WASHINGTON NAVEL Regadío  
Ref:170000006878655 Recinto:04-103-014-00208-00002 Cultivo:206332 NARANJO-WASHINGTON NAVEL Regadío  
Ref:170000006878665 Recinto:04-103-014-00213-00001 Cultivo:206332 NARANJO-WASHINGTON NAVEL Regadío  
Ref:170000006878714 Recinto:04-103-014-00254-00001 Cultivo:207004 LIMONERO-VERNA Regadío  
Ref:170000006878670 Recinto:04-103-014-00260-00001 Cultivo:206332 NARANJO-WASHINGTON NAVEL Regadío  
Ref:170000006878627 Recinto:04-103-014-00260-00001 Cultivo:207004 LIMONERO-VERNA Regadío  
Ref:170000006878710 Recinto:04-103-014-00273-00002 Cultivo:207004 LIMONERO-VERNA Regadío  
Ref:170000006878711 Recinto:04-103-014-00273-00004 Cultivo:207004 LIMONERO-VERNA Regadío  
Ref:-802501 Recinto:04-103-014-00299-00001 Cultivo:206332 NARANJO-WASHINGTON NAVEL Regadío  
Ref:170000006878673 Recinto:04-103-014-00303-00001 Cultivo:206332 NARANJO-WASHINGTON NAVEL Regadío  
Ref:170000006878681 Recinto:04-103-014-00306-00001 Cultivo:206332 NARANJO-WASHINGTON NAVEL Regadío  
Ref:170000006878682 Recinto:04-103-014-00307-00001 Cultivo:206332 NARANJO-WASHINGTON NAVEL Regadío

(1) Superficie declarada admisible ajustada con la superficie comprometida.  
(2) Factor de penalización valorando el alcance para el tipo de compromiso.

Puede verificar la integridad de una copia de este documento mediante la lectura del código QR adjunto o mediante el acceso a la dirección <https://ws050.juntadeandalucia.es/verificarFirma> indicando el código de VERIFICACIÓN

FIRMADO POR	JUAN JOSE SOLER GARCIA	FECHA	03/07/2024	
	ROCIO GUIJARRO MILLAN			
VERIFICACIÓN	Pk2jmGcJWUB3686MPKY7GEXJCD3GC4	PÁGINA	2123/2334	



**INCIDENCIAS**

**INCIDENCIA DESCRIPCIÓN**

- Ref:170000006878669 Recinto:04-103-014-00313-00001 Cultivo:206332 NARANJO-WASHINGTON NAVEL Regadío
- Ref:170000006878671 Recinto:04-103-014-00325-00001 Cultivo:206332 NARANJO-WASHINGTON NAVEL Regadío
- Ref:170000006878625 Recinto:04-103-014-00330-00001 Cultivo:206332 NARANJO-WASHINGTON NAVEL Regadío
- Ref:170000006878690 Recinto:04-103-014-00342-00001 Cultivo:206332 NARANJO-WASHINGTON NAVEL Regadío
- Ref:6891744 Recinto:04-103-014-00343-00001 Cultivo:206332 NARANJO-WASHINGTON NAVEL Regadío
- Ref:170000006878680 Recinto:04-103-014-00344-00001 Cultivo:206332 NARANJO-WASHINGTON NAVEL Regadío
- Ref:170000006878695 Recinto:04-103-014-00345-00001 Cultivo:206332 NARANJO-WASHINGTON NAVEL Regadío
- Ref:6891753 Recinto:04-103-014-00347-00001 Cultivo:206332 NARANJO-WASHINGTON NAVEL Regadío
- Ref:170000006878696 Recinto:04-103-014-00350-00001 Cultivo:206332 NARANJO-WASHINGTON NAVEL Regadío
- Ref:170000006878689 Recinto:04-103-014-00352-00001 Cultivo:206332 NARANJO-WASHINGTON NAVEL Regadío
- Ref:170000006878651 Recinto:04-103-014-00364-00001 Cultivo:206332 NARANJO-WASHINGTON NAVEL Regadío
- Ref:170000006878645 Recinto:04-103-014-00367-00001 Cultivo:206332 NARANJO-WASHINGTON NAVEL Regadío
- Ref:170000006878697 Recinto:04-103-014-00380-00001 Cultivo:206332 NARANJO-WASHINGTON NAVEL Regadío
- Ref:170000006878641 Recinto:04-103-015-00086-00001 Cultivo:206332 NARANJO-WASHINGTON NAVEL Regadío
- Ref:6891757 Recinto:04-103-015-00087-00002 Cultivo:206332 NARANJO-WASHINGTON NAVEL Regadío
- Ref:170000006878704 Recinto:04-103-015-00091-00001 Cultivo:206332 NARANJO-WASHINGTON NAVEL Regadío
- Ref:170000006878693 Recinto:04-103-015-00112-00002 Cultivo:206332 NARANJO-WASHINGTON NAVEL Regadío
- Ref:6891758 Recinto:04-103-015-00127-00001 Cultivo:206332 NARANJO-WASHINGTON NAVEL Regadío
- Ref:170000006878692 Recinto:04-103-015-00134-00001 Cultivo:206332 NARANJO-WASHINGTON NAVEL Regadío
- Ref:170000006878675 Recinto:04-103-015-00244-00001 Cultivo:206332 NARANJO-WASHINGTON NAVEL Regadío
- Ref:170000006878676 Recinto:04-103-015-00245-00001 Cultivo:206332 NARANJO-WASHINGTON NAVEL Regadío
- Ref:170000006878687 Recinto:04-103-015-00247-00001 Cultivo:206332 NARANJO-WASHINGTON NAVEL Regadío
- Ref:170000006878707 Recinto:04-103-015-00249-00001 Cultivo:206332 NARANJO-WASHINGTON NAVEL Regadío
- Ref:170000006878708 Recinto:04-103-015-00250-00001 Cultivo:206332 NARANJO-WASHINGTON NAVEL Regadío
- Ref:170000006878709 Recinto:04-103-015-00251-00001 Cultivo:206332 NARANJO-WASHINGTON NAVEL Regadío
- Ref:170000006878634 Recinto:04-103-015-00257-00001 Cultivo:206332 NARANJO-WASHINGTON NAVEL Regadío
- Ref:-802503 Recinto:04-103-015-00260-00001 Cultivo:206332 NARANJO-WASHINGTON NAVEL Regadío
- Ref:6891761 Recinto:04-103-015-00261-00002 Cultivo:206332 NARANJO-WASHINGTON NAVEL Regadío
- Ref:6891762 Recinto:04-103-015-00262-00001 Cultivo:206332 NARANJO-WASHINGTON NAVEL Regadío
- Ref:170000006878635 Recinto:04-103-015-00263-00001 Cultivo:206332 NARANJO-WASHINGTON NAVEL Regadío
- Ref:170000006878679 Recinto:04-103-015-00265-00001 Cultivo:206332 NARANJO-WASHINGTON NAVEL Regadío
- Ref:-802506 Recinto:04-103-015-00268-00001 Cultivo:206332 NARANJO-WASHINGTON NAVEL Regadío
- Ref:-802510 Recinto:04-103-015-00269-00001 Cultivo:206332 NARANJO-WASHINGTON NAVEL Regadío
- Ref:170000006878643 Recinto:04-103-015-00301-00001 Cultivo:206332 NARANJO-WASHINGTON NAVEL Regadío
- Ref:170000006878638 Recinto:04-103-015-00302-00001 Cultivo:206332 NARANJO-WASHINGTON NAVEL Regadío
- Ref:170000006878639 Recinto:04-103-015-00305-00002 Cultivo:206332 NARANJO-WASHINGTON NAVEL Regadío
- Ref:170000006878633 Recinto:04-103-015-00308-00001 Cultivo:206332 NARANJO-WASHINGTON NAVEL Regadío
- Ref:170000006878646 Recinto:04-103-015-00309-00001 Cultivo:206332 NARANJO-WASHINGTON NAVEL Regadío
- Ref:170000006878647 Recinto:04-103-015-00310-00001 Cultivo:206332 NARANJO-WASHINGTON NAVEL Regadío
- Ref:6891764 Recinto:04-103-015-00312-00001 Cultivo:206332 NARANJO-WASHINGTON NAVEL Regadío
- Ref:170000006878713 Recinto:04-103-015-00315-00001 Cultivo:206332 NARANJO-WASHINGTON NAVEL Regadío
  
- 3790 Recinto declarado inactivo
  - Ref:6891695 Recinto:04-103-012-00003-00002 Cultivo: -
  - Ref:6891707 Recinto:04-103-012-00031-00001 Cultivo: -
  - Ref:6891711 Recinto:04-103-012-00038-00001 Cultivo: -
  - Ref:6891716 Recinto:04-103-012-00058-00001 Cultivo: -
  - Ref:6891718 Recinto:04-103-012-00091-00001 Cultivo: -
  - Ref:6891720 Recinto:04-103-012-00132-00001 Cultivo: -
  - Ref:6891722 Recinto:04-103-012-00133-00001 Cultivo: -
  - Ref:6891723 Recinto:04-103-014-00106-00002 Cultivo: -
  - Ref:6891729 Recinto:04-103-014-00136-00001 Cultivo: -
  - Ref:6891733 Recinto:04-103-014-00200-00001 Cultivo: -
  - Ref:6891736 Recinto:04-103-014-00207-00001 Cultivo: -
  - Ref:6891744 Recinto:04-103-014-00343-00001 Cultivo: -
  - Ref:6891753 Recinto:04-103-014-00347-00001 Cultivo: -
  - Ref:6891758 Recinto:04-103-015-00127-00001 Cultivo: -
  
- 4272 Verifica que las líneas de declaración de las Solicitudes Únicas no tienen solapes con la capa de Retroactividad Gráfica (ambas de la misma campaña) a nivel de expediente/línea de declaración gráfica de la solicitud.

(1) Superficie declarada admisible ajustada con la superficie comprometida.  
 (2) Factor de penalización valorando el alcance para el tipo de compromiso.

Puede verificar la integridad de una copia de este documento mediante la lectura del código QR adjunto o mediante el acceso a la dirección <a href="https://ws050.juntadeandalucia.es/verificarFirma">https://ws050.juntadeandalucia.es/verificarFirma</a> indicando el código de VERIFICACIÓN				
FIRMADO POR	JUAN JOSE SOLER GARCIA	FECHA	03/07/2024	
	ROCIO GUIJARRO MILLAN			
VERIFICACIÓN	Pk2jmGCJWUB3686MPKY7GEXJCD3GC4	PÁGINA	2124/2334	





**INCIDENCIAS**

**INCIDENCIA DESCRIPCIÓN**

8227	Ref:170000006878711 Recinto:04-103-014-00273-00004 Cultivo: - Agregado de la referencia del recinto.:0 Zona de la referencia del recinto.:0 Superficie solapada.:0,07 Id. Incid.:95945180 Línea de declaración monitorizada en la que no ha habido respuesta por parte del productor y, por tanto, sin Juicio Experto de campo. Ref:6891723 Recinto:04-103-014-00106-00002 Cultivo:206332 NARANJO-WASHINGTON NAVEL
100400	Ref:170000006878704 Recinto:04-103-015-00091-00001 Cultivo:206332 NARANJO-WASHINGTON NAVEL Recinto con cultivo, variedad, régimen de explotación o uso Siggac no compatible con la operación solicitada ( Anexo IV.I Cultivos y variedades elegibles para las Intervenciones. Orden de 28 de marzo de 2023 ). Ref:6891673 Recinto:04-053-023-00270-00002 Cultivo:209200 MANDARINO-MANDARINO COMÚN Secano Uso:CI
100402	Ref:6891766 Recinto:04-103-019-00008-00001 Cultivo:208005 POMELO O TORONJA-ALIZA Secano Uso:CI Recinto solicitado no forma parte de ningún organismo de control autorizado para la producción ecológica en Andalucía o fecha de inscripción posterior al plazo establecido ( Anexo I. Criterios de Subvencionabilidad. Orden 28 de marzo de 2023 ). Ref:-1033909 Recinto:04-059-005-00035-00012 Cultivo:209200 MANDARINO-MANDARINO COMÚN Regadío
100424	Solicita recinto que no está comprometido para la operación. Ref:170000006878624 Recinto:04-017-005-00061-00001 Cultivo:101010 OLIVAR-PICUAL Regadío Ref:170000006878628 Recinto:04-017-005-00111-00001 Cultivo:101010 OLIVAR-PICUAL Regadío Ref:170000006878712 Recinto:04-017-005-00247-00001 Cultivo:101010 OLIVAR-PICUAL Regadío Ref:170000006878636 Recinto:04-017-006-00184-00001 Cultivo:101010 OLIVAR-PICUAL Regadío Ref:170000006878629 Recinto:04-017-006-00194-00003 Cultivo:101010 OLIVAR-PICUAL Regadío Ref:170000006878630 Recinto:04-017-006-00197-00001 Cultivo:101010 OLIVAR-PICUAL Regadío Ref:170000006878664 Recinto:04-017-009-00180-00003 Cultivo:101010 OLIVAR-PICUAL Regadío Ref:6891673 Recinto:04-053-023-00270-00002 Cultivo:209200 MANDARINO-MANDARINO COMÚN Secano Ref:6891679 Recinto:04-053-023-00620-00005 Cultivo:209200 MANDARINO-MANDARINO COMÚN Regadío Ref:-1033909 Recinto:04-059-005-00035-00012 Cultivo:209200 MANDARINO-MANDARINO COMÚN Regadío Ref:6891695 Recinto:04-103-012-00003-00002 Cultivo:206332 NARANJO-WASHINGTON NAVEL Regadío Ref:6891698 Recinto:04-103-012-00015-00002 Cultivo:206332 NARANJO-WASHINGTON NAVEL Regadío Ref:6891701 Recinto:04-103-012-00016-00001 Cultivo:206332 NARANJO-WASHINGTON NAVEL Regadío Ref:6891705 Recinto:04-103-012-00019-00002 Cultivo:206332 NARANJO-WASHINGTON NAVEL Regadío Ref:6891706 Recinto:04-103-012-00020-00002 Cultivo:206332 NARANJO-WASHINGTON NAVEL Regadío Ref:170000006878640 Recinto:04-103-012-00022-00002 Cultivo:206332 NARANJO-WASHINGTON NAVEL Regadío Ref:170000006878626 Recinto:04-103-012-00029-00001 Cultivo:207004 LIMONERO-VERNA Regadío Ref:6891707 Recinto:04-103-012-00031-00001 Cultivo:206332 NARANJO-WASHINGTON NAVEL Regadío Ref:6891711 Recinto:04-103-012-00038-00001 Cultivo:206332 NARANJO-WASHINGTON NAVEL Regadío Ref:170000006878662 Recinto:04-103-012-00051-00001 Cultivo:206332 NARANJO-WASHINGTON NAVEL Regadío Ref:170000006878661 Recinto:04-103-012-00052-00001 Cultivo:206332 NARANJO-WASHINGTON NAVEL Regadío Ref:6891716 Recinto:04-103-012-00058-00001 Cultivo:206332 NARANJO-WASHINGTON NAVEL Regadío Ref:6891718 Recinto:04-103-012-00091-00001 Cultivo:206332 NARANJO-WASHINGTON NAVEL Regadío Ref:170000006878694 Recinto:04-103-012-00095-00002 Cultivo:206332 NARANJO-WASHINGTON NAVEL Regadío Ref:6891720 Recinto:04-103-012-00132-00001 Cultivo:206332 NARANJO-WASHINGTON NAVEL Regadío Ref:6891722 Recinto:04-103-012-00133-00001 Cultivo:206332 NARANJO-WASHINGTON NAVEL Regadío Ref:170000006878686 Recinto:04-103-013-00029-00001 Cultivo:206332 NARANJO-WASHINGTON NAVEL Regadío Ref:6891723 Recinto:04-103-014-00106-00002 Cultivo:206332 NARANJO-WASHINGTON NAVEL Regadío Ref:170000006878672 Recinto:04-103-014-00131-00001 Cultivo:206332 NARANJO-WASHINGTON NAVEL Regadío Ref:170000006878652 Recinto:04-103-014-00135-00001 Cultivo:206332 NARANJO-WASHINGTON NAVEL Regadío Ref:6891729 Recinto:04-103-014-00136-00001 Cultivo:206332 NARANJO-WASHINGTON NAVEL Regadío Ref:170000006878703 Recinto:04-103-014-00137-00001 Cultivo:206332 NARANJO-WASHINGTON NAVEL Regadío Ref:170000006878700 Recinto:04-103-014-00141-00001 Cultivo:206332 NARANJO-WASHINGTON NAVEL Regadío Ref:170000006878678 Recinto:04-103-014-00143-00001 Cultivo:206332 NARANJO-WASHINGTON NAVEL Regadío Ref:170000006878666 Recinto:04-103-014-00145-00001 Cultivo:206332 NARANJO-WASHINGTON NAVEL Regadío Ref:170000006878656 Recinto:04-103-014-00193-00001 Cultivo:206332 NARANJO-WASHINGTON NAVEL Regadío Ref:-802498 Recinto:04-103-014-00194-00001 Cultivo:206332 NARANJO-WASHINGTON NAVEL Regadío Ref:170000006878654 Recinto:04-103-014-00199-00001 Cultivo:206332 NARANJO-WASHINGTON NAVEL Regadío Ref:6891733 Recinto:04-103-014-00200-00001 Cultivo:206332 NARANJO-WASHINGTON NAVEL Regadío Ref:170000006878667 Recinto:04-103-014-00205-00001 Cultivo:206332 NARANJO-WASHINGTON NAVEL Regadío Ref:170000006878668 Recinto:04-103-014-00206-00001 Cultivo:206332 NARANJO-WASHINGTON NAVEL Regadío Ref:6891736 Recinto:04-103-014-00207-00001 Cultivo:206332 NARANJO-WASHINGTON NAVEL Regadío Ref:170000006878655 Recinto:04-103-014-00208-00002 Cultivo:206332 NARANJO-WASHINGTON NAVEL Regadío Ref:170000006878665 Recinto:04-103-014-00213-00001 Cultivo:206332 NARANJO-WASHINGTON NAVEL Regadío Ref:170000006878714 Recinto:04-103-014-00254-00001 Cultivo:207004 LIMONERO-VERNA Regadío

(1) Superficie declarada admisible ajustada con la superficie comprometida.  
(2) Factor de penalización valorando el alcance para el tipo de compromiso.

Puede verificar la integridad de una copia de este documento mediante la lectura del código QR adjunto o mediante el acceso a la dirección <a href="https://ws050.juntadeandalucia.es/verificarFirma">https://ws050.juntadeandalucia.es/verificarFirma</a> indicando el código de VERIFICACIÓN				
FIRMADO POR	JUAN JOSE SOLER GARCIA	FECHA	03/07/2024	
	ROCIO GUIJARRO MILLAN			
VERIFICACIÓN	Pk2jmGcJWUB3686MPKY7GEXJCD3GC4	PÁGINA	2125/2334	



**INCIDENCIAS**

**INCIDENCIA DESCRIPCIÓN**

	Ref:170000006878670 Recinto:04-103-014-00260-00001 Cultivo:206332 NARANJO-WASHINGTON NAVEL Regadio
	Ref:170000006878627 Recinto:04-103-014-00260-00001 Cultivo:207004 LIMONERO-VERNA Regadio
	Ref:170000006878710 Recinto:04-103-014-00273-00002 Cultivo:207004 LIMONERO-VERNA Regadio
	Ref:170000006878711 Recinto:04-103-014-00273-00004 Cultivo:207004 LIMONERO-VERNA Regadio
	Ref:-802501 Recinto:04-103-014-00299-00001 Cultivo:206332 NARANJO-WASHINGTON NAVEL Regadio
	Ref:170000006878673 Recinto:04-103-014-00303-00001 Cultivo:206332 NARANJO-WASHINGTON NAVEL Regadio
	Ref:170000006878681 Recinto:04-103-014-00306-00001 Cultivo:206332 NARANJO-WASHINGTON NAVEL Regadio
	Ref:170000006878682 Recinto:04-103-014-00307-00001 Cultivo:206332 NARANJO-WASHINGTON NAVEL Regadio
	Ref:170000006878669 Recinto:04-103-014-00313-00001 Cultivo:206332 NARANJO-WASHINGTON NAVEL Regadio
	Ref:170000006878671 Recinto:04-103-014-00325-00001 Cultivo:206332 NARANJO-WASHINGTON NAVEL Regadio
	Ref:170000006878625 Recinto:04-103-014-00330-00001 Cultivo:206332 NARANJO-WASHINGTON NAVEL Regadio
	Ref:170000006878690 Recinto:04-103-014-00342-00001 Cultivo:206332 NARANJO-WASHINGTON NAVEL Regadio
	Ref:6891744 Recinto:04-103-014-00343-00001 Cultivo:206332 NARANJO-WASHINGTON NAVEL Regadio
	Ref:170000006878680 Recinto:04-103-014-00344-00001 Cultivo:206332 NARANJO-WASHINGTON NAVEL Regadio
	Ref:170000006878695 Recinto:04-103-014-00345-00001 Cultivo:206332 NARANJO-WASHINGTON NAVEL Regadio
	Ref:6891753 Recinto:04-103-014-00347-00001 Cultivo:206332 NARANJO-WASHINGTON NAVEL Regadio
	Ref:170000006878696 Recinto:04-103-014-00350-00001 Cultivo:206332 NARANJO-WASHINGTON NAVEL Regadio
	Ref:170000006878689 Recinto:04-103-014-00352-00001 Cultivo:206332 NARANJO-WASHINGTON NAVEL Regadio
	Ref:170000006878651 Recinto:04-103-014-00364-00001 Cultivo:206332 NARANJO-WASHINGTON NAVEL Regadio
	Ref:170000006878645 Recinto:04-103-014-00367-00001 Cultivo:206332 NARANJO-WASHINGTON NAVEL Regadio
	Ref:170000006878697 Recinto:04-103-014-00380-00001 Cultivo:206332 NARANJO-WASHINGTON NAVEL Regadio
	Ref:170000006878641 Recinto:04-103-015-00086-00001 Cultivo:206332 NARANJO-WASHINGTON NAVEL Regadio
	Ref:6891757 Recinto:04-103-015-00087-00002 Cultivo:206332 NARANJO-WASHINGTON NAVEL Regadio
	Ref:170000006878704 Recinto:04-103-015-00091-00001 Cultivo:206332 NARANJO-WASHINGTON NAVEL Regadio
	Ref:170000006878693 Recinto:04-103-015-00112-00002 Cultivo:206332 NARANJO-WASHINGTON NAVEL Regadio
	Ref:6891758 Recinto:04-103-015-00127-00001 Cultivo:206332 NARANJO-WASHINGTON NAVEL Regadio
	Ref:170000006878692 Recinto:04-103-015-00134-00001 Cultivo:206332 NARANJO-WASHINGTON NAVEL Regadio
	Ref:170000006878675 Recinto:04-103-015-00244-00001 Cultivo:206332 NARANJO-WASHINGTON NAVEL Regadio
	Ref:170000006878676 Recinto:04-103-015-00245-00001 Cultivo:206332 NARANJO-WASHINGTON NAVEL Regadio
	Ref:170000006878687 Recinto:04-103-015-00247-00001 Cultivo:206332 NARANJO-WASHINGTON NAVEL Regadio
	Ref:170000006878707 Recinto:04-103-015-00249-00001 Cultivo:206332 NARANJO-WASHINGTON NAVEL Regadio
	Ref:170000006878708 Recinto:04-103-015-00250-00001 Cultivo:206332 NARANJO-WASHINGTON NAVEL Regadio
	Ref:170000006878709 Recinto:04-103-015-00251-00001 Cultivo:206332 NARANJO-WASHINGTON NAVEL Regadio
	Ref:170000006878634 Recinto:04-103-015-00257-00001 Cultivo:206332 NARANJO-WASHINGTON NAVEL Regadio
	Ref:-802503 Recinto:04-103-015-00260-00001 Cultivo:206332 NARANJO-WASHINGTON NAVEL Regadio
	Ref:6891761 Recinto:04-103-015-00261-00002 Cultivo:206332 NARANJO-WASHINGTON NAVEL Regadio
	Ref:6891762 Recinto:04-103-015-00262-00001 Cultivo:206332 NARANJO-WASHINGTON NAVEL Regadio
	Ref:170000006878635 Recinto:04-103-015-00263-00001 Cultivo:206332 NARANJO-WASHINGTON NAVEL Regadio
	Ref:170000006878679 Recinto:04-103-015-00265-00001 Cultivo:206332 NARANJO-WASHINGTON NAVEL Regadio
	Ref:-802506 Recinto:04-103-015-00268-00001 Cultivo:206332 NARANJO-WASHINGTON NAVEL Regadio
	Ref:-802510 Recinto:04-103-015-00269-00001 Cultivo:206332 NARANJO-WASHINGTON NAVEL Regadio
	Ref:170000006878643 Recinto:04-103-015-00301-00001 Cultivo:206332 NARANJO-WASHINGTON NAVEL Regadio
	Ref:170000006878638 Recinto:04-103-015-00302-00001 Cultivo:206332 NARANJO-WASHINGTON NAVEL Regadio
	Ref:170000006878639 Recinto:04-103-015-00305-00002 Cultivo:206332 NARANJO-WASHINGTON NAVEL Regadio
	Ref:170000006878633 Recinto:04-103-015-00308-00001 Cultivo:206332 NARANJO-WASHINGTON NAVEL Regadio
	Ref:170000006878646 Recinto:04-103-015-00309-00001 Cultivo:206332 NARANJO-WASHINGTON NAVEL Regadio
	Ref:170000006878647 Recinto:04-103-015-00310-00001 Cultivo:206332 NARANJO-WASHINGTON NAVEL Regadio
	Ref:6891764 Recinto:04-103-015-00312-00001 Cultivo:206332 NARANJO-WASHINGTON NAVEL Regadio
	Ref:170000006878713 Recinto:04-103-015-00315-00001 Cultivo:206332 NARANJO-WASHINGTON NAVEL Regadio
	Ref:6891766 Recinto:04-103-019-00008-00001 Cultivo:208005 POMELO O TORONJA-ALIZA Secano
101008	Expediente sin compromisos vigentes. Operación:6503.2
101111	Verifica que si el titular es una S.C.T.A., S.C.E.C.T., S.A.T. de producción o Titularidad Compartida, en aplicación de la degesividad para el cálculo de la ayuda, se le considera un número de socios Número de socios:3

(1) Superficie declarada admisible ajustada con la superficie comprometida.  
(2) Factor de penalización valorando el alcance para el tipo de compromiso.

Puede verificar la integridad de una copia de este documento mediante la lectura del código QR adjunto o mediante el acceso a la dirección <a href="https://ws050.juntadeandalucia.es/verificarFirma">https://ws050.juntadeandalucia.es/verificarFirma</a> indicando el código de VERIFICACIÓN				
FIRMADO POR	JUAN JOSE SOLER GARCIA	FECHA	03/07/2024	
	ROCIO GUIJARRO MILLAN			
VERIFICACIÓN	Pk2jmGCJWUB3686MPKY7GEXJCD3GC4	PÁGINA	2126/2334	



<u>APELLIDOS Y NOMBRE / RAZÓN SOCIAL</u>	<u>NIF</u>	<u>EXPEDIENTE</u>	<u>ANUALIDAD DE PAGO</u>
S.A.T. NATURESMU	***2423*	1261027	

**RESUMEN DE PAGOS**

	<u>PROPUESTO</u>	<u>IMPORTE (Euros)</u>		
		<u>FEADER (Eje 2)</u>	<u>MAPA</u>	<u>CAPADR</u>
PROPUESTO	0,00	0,00	0,00	0,00

**INCIDENCIAS**

**INCIDENCIA DESCRIPCIÓN**

248	Verifica que los recintos declarados con sistema de explotación regadío corresponden realmente a regadío según SIGPAC. Ref:5262913 Recinto:04-066-180-00031-00010 Cultivo:197000 TOMATE-SIN VARIEDAD Regadío
100402	Recinto solicitado no forma parte de ningún organismo de control autorizado para la producción ecológica en Andalucía o fecha de inscripción posterior al plazo establecido ( Anexo I. Criterios de Subvencionabilidad. Orden 28 de marzo de 2023 ). Ref:5262910 Recinto:04-066-180-00009-00009 Cultivo:197000 TOMATE-SIN VARIEDAD Regadío Ref:5262913 Recinto:04-066-180-00031-00010 Cultivo:197000 TOMATE-SIN VARIEDAD Regadío
100424	Solicita recinto que no está comprometido para la operación. Ref:5262910 Recinto:04-066-180-00009-00009 Cultivo:197000 TOMATE-SIN VARIEDAD Regadío Ref:5262913 Recinto:04-066-180-00031-00010 Cultivo:197000 TOMATE-SIN VARIEDAD Regadío
101008	Expediente sin compromisos vigentes. Operación:6503.2
101111	Verifica que si el titular es una S.C.T.A., S.C.E.C.T., S.A.T. de producción o Titularidad Compartida, en aplicación de la degesividad para el cálculo de la ayuda, se le considera un número de socios Número de socios:3

(1) Superficie declarada admisible ajustada con la superficie comprometida.  
(2) Factor de penalización valorando el alcance para el tipo de compromiso.

Puede verificar la integridad de una copia de este documento mediante la lectura del código QR adjunto o mediante el acceso a la dirección <a href="https://ws050.juntadeandalucia.es/verificarFirma">https://ws050.juntadeandalucia.es/verificarFirma</a> indicando el código de VERIFICACIÓN				
FIRMADO POR	JUAN JOSE SOLER GARCIA	FECHA	03/07/2024	
	ROCIO GUIJARRO MILLAN			
VERIFICACIÓN	Pk2jmGCJWUB3686MPKY7GEXJCD3GC4	PÁGINA	2127/2334	



<u>APELLIDOS Y NOMBRE / RAZÓN SOCIAL</u>	<u>NIF</u>	<u>EXPEDIENTE</u>	<u>ANUALIDAD DE PAGO</u>	<u>Nº DE SOCIOS</u>
SAT 9989 PEREGRIN	***7028*	1263181	1ª	6

**IMPORTE POR ANUALIDAD**

	<u>2023</u>	<u>2024</u>	<u>2025</u>	<u>2026</u>	<u>2027</u>
IMPORTE MÁXIMO SUBVENCIONABLE	1.128,38 €	1.128,38 €	1.128,38 €	1.128,38 €	1.128,38 €
IMPORTE MEDIO DE TRANSFERENCIA (€/ha)	73,27 €	73,27 €	73,27 €	73,27 €	73,27 €

**RESUMEN DE UNIDADES**

<u>Cód</u>	<u>GRUPO DE PAGO</u>	<u>Sup. Dec. Admisible (ha)</u>	<u>Sup. Comprometida (ha)</u>	<u>Sup. ajustada compromiso (1) (ha)</u>	<u>% sobredec.</u>	<u>Sup. Propuesta (ha)</u>	<u>Importe Declarado</u>	<u>Importe Topado</u>	<u>Importe Propuesto</u>	<u>Importe tras sobredec.</u>
430	HORTÍCOLAS	4,76		4,46	0,00	4,46	1.128,38	1.128,38	1.128,38	1.128,38
434	HERBÁCEOS NO ELEGIBLES	11,14		10,94	0,00	10,94	0,00	0,00	0,00	0,00
<b>TOTAL</b>		15,90	15,40	15,40		15,40	1.128,38	1.128,38	1.128,38	1.128,38

**APLICACIÓN DE REDUCCIONES Y PENALIZACIONES**

<u>GRUPO DE PAGO</u>	<u>Importe Calculado</u>	<u>Importe prereduc. y compromisos</u>	<u>Criterios de subvencionabilidad y compromisos</u>	<u>Presentación tardía</u>	<u>Omisión declaración</u>	<u>Condicionabilidad</u>	<u>IMPORTE (Euros) PROPUESTO</u>
HERBÁCEOS NO ELEGIBLES	0,00	0,00	0,00	0,00	0,00	0,00	0,00
HORTÍCOLAS	1.128,38	1.128,38	0,00	0,00	0,00	0,00	1.128,38
<b>TOTAL</b>	1.128,38	1.128,38					1.128,38

**RESUMEN DE PAGOS**

	<u>IMPORTE ( Euros )</u>			
	<u>PROPUESTO</u>	<u>FEADER (Eje 2)</u>	<u>MAPA</u>	<u>CAPADR</u>
PROPUESTO	1.128,38	959,12	110,69	58,57

**RECINTOS PROPUESTOS**

<u>REF.</u>	<u>REFERENCIA SIGPAC</u>	<u>CULTIVO DESCRIPCIÓN CULTIVO</u>	<u>S/R G.PAGO</u>	<u>PEND. MEDIA (%)</u>	<u>SUP. DEC. ADMISIBLE (ha)</u>	<u>SUP. COMPROM. (ha)</u>	<u>SUP. AJUSTADA COMPR.(1) (ha)</u>	<u>SUP. CONV. SIGPAC (ha)</u>	<u>SUP. CERTIF. (ha)</u>	<u>SUP. CAMPO (ha)</u>	<u>SUP. CAMPO DETER. CULT. DECLARADO (ha)</u>	<u>SUP. DEC. REDUCIDA (ha)</u>	<u>SUP. PROPUESTA (ha)</u>
-1481185	04-075-022-00115-004	154000 BRÓCOLI-SIN VARIEDAD	R 430	7,20	4,76	4,46	4,46	4,46	4,46			4,46	4,46
-1356603	04-075-014-00002-001	20000 BARBECHO TRADICIONAL-SIN VARIEDAD	R 434	2,20	0,65	0,65	0,65	0,65	0,65			0,65	0,65
-1356532	04-075-014-00003-003	20000 BARBECHO TRADICIONAL-SIN VARIEDAD	R 434	3,00	3,82	3,62	3,62	3,62	3,82			3,62	3,62
-1356504	04-075-014-00001-002	20000 BARBECHO TRADICIONAL-SIN VARIEDAD	R 434	2,10	1,29	1,29	1,29	1,29	1,29			1,29	1,29
-1305335	04-075-022-00115-012	20000 BARBECHO TRADICIONAL-SIN VARIEDAD	R 434	6,50	3,66	3,66	3,66	3,66	3,66			3,66	3,66
5294077	04-075-014-00002-006	20000 BARBECHO TRADICIONAL-SIN VARIEDAD	R 434	2,30	0,19	0,19	0,19	0,19	0,19			0,19	0,19
5294080	04-075-014-00002-003	20000 BARBECHO TRADICIONAL-SIN VARIEDAD	R 434	3,40	0,55	0,55	0,55	0,55	0,55			0,55	0,55
5294081	04-075-014-00002-005	20000 BARBECHO TRADICIONAL-SIN VARIEDAD	R 434	2,40	0,26	0,26	0,26	0,26	0,26			0,26	0,26
5294085	04-075-014-00001-003	20000 BARBECHO TRADICIONAL-SIN VARIEDAD	R 434	3,70	0,72	0,72	0,72	0,72	0,72			0,72	0,72

(1) Superficie declarada admisible ajustada con la superficie comprometida.  
(2) Factor de penalización valorando el alcance para el tipo de compromiso.

Puede verificar la integridad de una copia de este documento mediante la lectura del código QR adjunto o mediante el acceso a la dirección <https://ws050.juntadeandalucia.es/verificarFirma> indicando el código de VERIFICACIÓN

FIRMADO POR	JUAN JOSE SOLER GARCIA	FECHA	03/07/2024	
	ROCIO GUIJARRO MILLAN			
VERIFICACIÓN	Pk2jmGCJWUB3686MPKY7GEXJCD3GC4	PÁGINA	2128/2334	



**INCIDENCIAS**

**INCIDENCIA DESCRIPCIÓN**

- 248 Verifica que los recintos declarados con sistema de explotación regadío corresponden realmente a regadío según SIGPAC.  
Ref:5294089 Recinto:04-075-022-00033-00012 Cultivo:20000 BARBECHO TRADICIONAL-SIN VARIEDAD Regadío
- 4272 Verifica que las líneas de declaración de las Solicitudes Únicas no tienen solapes con la capa de Retroactividad Gráfica (ambas de la misma campaña) a nivel de expediente/línea de declaración gráfica de la solicitud.  
Ref:-1356532 Recinto:04-075-014-00003-00003 Cultivo: - Agregado de la referencia del recinto.:0 Zona de la referencia del recinto.:0 Superficie solapada.:0,07 Id. Incid.:95947222  
Ref:-1356532 Recinto:04-075-014-00003-00003 Cultivo: - Agregado de la referencia del recinto.:0 Zona de la referencia del recinto.:0 Superficie solapada.:0,13 Id. Incid.:95947223  
Ref:5294073 Recinto:04-075-014-00003-00004 Cultivo: - Agregado de la referencia del recinto.:0 Zona de la referencia del recinto.:0 Superficie solapada.:0,04 Id. Incid.:95947226  
Ref:5294073 Recinto:04-075-014-00003-00004 Cultivo: - Agregado de la referencia del recinto.:0 Zona de la referencia del recinto.:0 Superficie solapada.:0,12 Id. Incid.:95947225  
Ref:-1305332 Recinto:04-075-022-00033-00014 Cultivo: - Agregado de la referencia del recinto.:0 Zona de la referencia del recinto.:0 Superficie solapada.:0,22 Id. Incid.:95947224
- 8227 Línea de declaración monitorizada en la que no ha habido respuesta por parte del productor y, por tanto, sin Juicio Experto de campo.  
Ref:5294073 Recinto:04-075-014-00003-00004 Cultivo:20000 BARBECHO TRADICIONAL-SIN VARIEDAD  
Ref:5294079 Recinto:04-075-022-00008-00002 Cultivo:20000 BARBECHO TRADICIONAL-SIN VARIEDAD  
Ref:5294074 Recinto:04-075-022-00008-00003 Cultivo:20000 BARBECHO TRADICIONAL-SIN VARIEDAD  
Ref:5294089 Recinto:04-075-022-00033-00012 Cultivo:20000 BARBECHO TRADICIONAL-SIN VARIEDAD  
Ref:-1305332 Recinto:04-075-022-00033-00014 Cultivo:20000 BARBECHO TRADICIONAL-SIN VARIEDAD  
Ref:-1305333 Recinto:04-075-022-00115-00004 Cultivo:20000 BARBECHO TRADICIONAL-SIN VARIEDAD
- 100402 Recinto solicitado no forma parte de ningún organismo de control autorizado para la producción ecológica en Andalucía o fecha de inscripción posterior al plazo establecido ( Anexo I. Criterios de Subvencionabilidad. Orden 28 de marzo de 2023 ).  
Ref:5294089 Recinto:04-075-022-00033-00012 Cultivo:20000 BARBECHO TRADICIONAL-SIN VARIEDAD Regadío  
Ref:-1305333 Recinto:04-075-022-00115-00004 Cultivo:20000 BARBECHO TRADICIONAL-SIN VARIEDAD Regadío
- 100406 Grupo de cultivo declarado en el recinto no coincide con el grupo de cultivo existente en el organismo de control autorizado para la producción ecológica en Andalucía ( Anexo I. Criterios de Subvencionabilidad. Orden 28 de marzo de 2023 ).  
Ref:-1305333 Recinto:04-075-022-00115-00004 Cultivo:20000 BARBECHO TRADICIONAL-SIN VARIEDAD Regadío Grupo de SIPEA:HORTICOLAS
- 100424 Solicita recinto que no está comprometido para la operación.  
Ref:5294073 Recinto:04-075-014-00003-00004 Cultivo:20000 BARBECHO TRADICIONAL-SIN VARIEDAD Regadío  
Ref:5294079 Recinto:04-075-022-00008-00002 Cultivo:20000 BARBECHO TRADICIONAL-SIN VARIEDAD Regadío  
Ref:5294074 Recinto:04-075-022-00008-00003 Cultivo:20000 BARBECHO TRADICIONAL-SIN VARIEDAD Regadío  
Ref:5294089 Recinto:04-075-022-00033-00012 Cultivo:20000 BARBECHO TRADICIONAL-SIN VARIEDAD Regadío  
Ref:-1305332 Recinto:04-075-022-00033-00014 Cultivo:20000 BARBECHO TRADICIONAL-SIN VARIEDAD Regadío  
Ref:-1305333 Recinto:04-075-022-00115-00004 Cultivo:20000 BARBECHO TRADICIONAL-SIN VARIEDAD Regadío
- 101111 Verifica que si el titular es una S.C.T.A., S.C.E.C.T., S.A.T. de producción o Titularidad Compartida, en aplicación de la degresividad para el cálculo de la ayuda, se le considera un número de socios  
Número de socios:6

(1) Superficie declarada admisible ajustada con la superficie comprometida.  
(2) Factor de penalización valorando el alcance para el tipo de compromiso.

Puede verificar la integridad de una copia de este documento mediante la lectura del código QR adjunto o mediante el acceso a la dirección <https://ws050.juntadeandalucia.es/verificarFirma> indicando el código de VERIFICACIÓN

FIRMADO POR	JUAN JOSE SOLER GARCIA	FECHA	03/07/2024	
	ROCIO GUIJARRO MILLAN			
VERIFICACIÓN	Pk2jmGCJWUB3686MPKY7GEXJCD3GC4	PÁGINA	2129/2334	



**APELLIDOS Y NOMBRE / RAZÓN SOCIAL**

SCHMITT INA MARIANNE

**NIF**  
\*\*\*0928\*

**EXPEDIENTE**  
1026728

**ANUALIDAD DE PAGO**  
1ª

**IMPORTE POR ANUALIDAD**

	2023	2024	2025	2026	2027
IMPORTE MÁXIMO SUBVENCIONABLE	4.281,55 €	4.281,55 €	4.281,55 €	4.281,55 €	4.281,55 €
IMPORTE MEDIO DE TRANSFERENCIA (€/ha)	216,24 €	216,24 €	216,24 €	216,24 €	216,24 €

**RESUMEN DE UNIDADES**

Cód	GRUPO DE PAGO	Sup. Dec. Admisible (ha)	Sup. Comprometida (ha)	Sup. ajustada compromiso (1) (ha)	% sobredec.	Sup. Propuesta (ha)	Importe Declarado	Importe Topado	Importe Propuesto	Importe tras sobredec.
432	FRUTALES SECANO	19,80		19,80	0,00	19,80	4.281,55	4.281,55	4.281,55	4.281,55
<b>TOTAL</b>		19,80	19,80	19,80		19,80	4.281,55	4.281,55	4.281,55	4.281,55

**APLICACIÓN DE REDUCCIONES Y PENALIZACIONES**

GRUPO DE PAGO	Importe Calculado	Importe prereduc.	Criterios de subvencionabilidad y compromisos	Presentación tardía	Omisión declaración	Condicionalidad	IMPORTE (Euros) PROPUESTO
FRUTALES SECANO	4.281,55	4.281,55	0,00	0,00	0,00	0,00	4.281,55
<b>TOTAL</b>	4.281,55	4.281,55					4.281,55

**RESUMEN DE PAGOS**

	IMPORTE (Euros)			
	PROPUESTO	FEADER (Eje 2)	MAPA	CAPADR
PROPUESTO	4.281,55	3.639,32	420,02	222,21

**RECINTOS PROPUESTOS**

REF.	REFERENCIA SIGPAC	CULTIVO DESCRIPCIÓN CULTIVO	S/R	G.PAGO	PEND. MEDIA (%)	SUP. DEC. ADMISIBLE (ha)	SUP. COMPROM. (ha)	SUP. AJUSTADA COMPROM. (1) (ha)	SUP. CONV. SIGPAC (ha)	SUP. CERTIE. (ha)	SUP. CAMPO (ha)	SUP. CAMPO DETER. CULT. DECLARADO (ha)	SUP. DEC. REDUCIDA (ha)	SUP. PROPUESTA (ha)
-1488355	04-099-046-00327-001	104024 ALMENDROS-MARCONA	S	432	30,60	3,25	3,25	3,25		3,25			3,25	3,25
-759834	04-099-046-00340-003	104022 ALMENDROS-LARGUETA	S	432	29,40	7,05	7,05	7,05		7,05			7,05	7,05
-759830	04-099-046-00069-011	104008 ALMENDROS-CONSTANTI	S	432	23,00	1,34	1,34	1,34		1,34			1,34	1,34
-759828	04-099-014-00163-001	104024 ALMENDROS-MARCONA	S	432	26,70	0,56	0,56	0,56		0,56			0,56	0,56
-28243	04-099-046-00056-005	104024 ALMENDROS-MARCONA	S	432	39,70	0,49	0,49	0,49		0,49			0,49	0,49
1700000007232985	04-099-046-00332-001	104022 ALMENDROS-LARGUETA	S	432	33,10	0,73	0,73	0,73		0,73			0,73	0,73
1700000007232986	04-099-014-00008-002	104008 ALMENDROS-CONSTANTI	S	432	36,80	0,26	0,26	0,26		0,26			0,26	0,26
1700000007232987	04-099-046-00327-001	104024 ALMENDROS-MARCONA	S	432	30,60	6,12	6,12	6,12		6,12			6,12	6,12

(1) Superficie declarada admisible ajustada con la superficie comprometida.  
(2) Factor de penalización valorando el alcance para el tipo de compromiso.

Puede verificar la integridad de una copia de este documento mediante la lectura del código QR adjunto o mediante el acceso a la dirección <https://ws050.juntadeandalucia.es/verificarFirma> indicando el código de VERIFICACIÓN

FIRMADO POR	JUAN JOSE SOLER GARCIA	FECHA	03/07/2024	
	ROCIO GUIJARRO MILLAN			
VERIFICACIÓN	Pk2jmGCJWUB3686MPKY7GEXJCD3GC4	PÁGINA	2130/2334	

**APELLIDOS Y NOMBRE / RAZÓN SOCIAL**

SEGOVIA BAUTISTA ANTONIO

**NIF**

\*\*\*0919\*

**EXPEDIENTE**

1033327

**ANUALIDAD DE PAGO**

1ª

**IMPORTE POR ANUALIDAD**

	2023	2024	2025	2026	2027
IMPORTE MÁXIMO SUBVENCIONABLE	2.266,20 €	2.266,20 €	2.266,20 €	2.266,20 €	2.266,20 €
IMPORTE MEDIO DE TRANSFERENCIA (€/ha)	216,24 €	216,24 €	216,24 €	216,24 €	216,24 €

**RESUMEN DE UNIDADES**

Cód	GRUPO DE PAGO	Sup. Dec. Admisible (ha)	Sup. Comprometida (ha)	Sup. ajustada compromiso (1) (ha)	% sobredec.	Sup. Propuesta (ha)	Importe Declarado	Importe Topado	Importe Propuesto	Importe tras sobredec.
432	FRUTALES SECANO	10,48		10,48	0,00	10,48	2.266,20	2.266,20	2.266,20	2.266,20
<b>TOTAL</b>		10,48	10,48	10,48		10,48	2.266,20	2.266,20	2.266,20	2.266,20

**APLICACIÓN DE REDUCCIONES Y PENALIZACIONES**

GRUPO DE PAGO	Importe Calculado	Importe prereduc.	Criterios de subvencionabilidad y compromisos	Presentación tardía	Omisión declaración	Condicionalidad	IMPORTE (Euros) PROPUESTO
FRUTALES SECANO	2.266,20	2.266,20	0,00	0,00	0,00	0,00	2.266,20
<b>TOTAL</b>	2.266,20	2.266,20					2.266,20

**RESUMEN DE PAGOS**

	IMPORTE (Euros)			
	PROPUESTO	FEADER (Eje 2)	MAPA	CAPADR
PROPUESTO	2.266,20	1.926,27	222,31	117,62

**RECINTOS PROPUESTOS**

REF.	REFERENCIA SIGPAC	CULTIVO	DESCRIPCIÓN CULTIVO	S/R	G.PAGO	PEND. MEDIA (%)	SUP. DEC. ADMISIBLE (ha)	SUP. COMPROM. (ha)	SUP. AJUSTADA COMPROM. (1) (ha)	SUP. CONV. SIGPAC (ha)	SUP. CERTIE (ha)	SUP. CAMPO (ha)	SUP. CAMPO DETER. CULT. DECLARADO (ha)	SUP. DEC. REDUCIDA (ha)	SUP. PROPUESTA (ha)
170000004532264	04-063-046-00021-001	104014	ALMENDROS-FERRAGNES	S	432	26,70	0,85	0,85	0,85		0,85			0,85	0,85
1700000004532265	04-063-046-00028-003	104014	ALMENDROS-FERRAGNES	S	432	34,00	1,18	1,18	1,18		1,18			1,18	1,18
1700000004532266	04-063-046-00029-002	104014	ALMENDROS-FERRAGNES	S	432	33,90	0,95	0,95	0,95		0,95			0,95	0,95
1700000004532267	04-063-046-00029-003	104014	ALMENDROS-FERRAGNES	S	432	13,10	0,16	0,16	0,16		0,16			0,16	0,16
1700000004532268	04-063-047-00049-002	104007	ALMENDROS-COMUNA	S	432	18,20	0,54	0,54	0,54		0,54			0,54	0,54
1700000004532269	04-063-047-00049-003	104014	ALMENDROS-FERRAGNES	S	432	27,60	2,00	2,00	2,00		2,00			2,00	2,00
1700000004532270	04-063-047-00050-001	104022	ALMENDROS-LARGUETA	S	432	30,60	4,80	4,80	4,80		4,80			4,80	4,80

(1) Superficie declarada admisible ajustada con la superficie comprometida.  
(2) Factor de penalización valorando el alcance para el tipo de compromiso.

Puede verificar la integridad de una copia de este documento mediante la lectura del código QR adjunto o mediante el acceso a la dirección <https://ws050.juntadeandalucia.es/verificarFirma> indicando el código de VERIFICACIÓN

FIRMADO POR	JUAN JOSE SOLER GARCIA	FECHA	03/07/2024
	ROCIO GUIJARRO MILLAN		
VERIFICACIÓN	Pk2jmGCJWUB3686MPKY7GEXJCD3GC4	PÁGINA	2131/2334







**APELLIDOS Y NOMBRE / RAZÓN SOCIAL**

SEGURA GIMENEZ JOSE

**NIF**

\*\*\*9915\*

**EXPEDIENTE**

1204158

**ANUALIDAD DE PAGO**

1ª

**IMPORTE POR ANUALIDAD**

	2023	2024	2025	2026	2027
IMPORTE MÁXIMO SUBVENCIONABLE	2.073,74 €	2.073,74 €	2.073,74 €	2.073,74 €	2.073,74 €
IMPORTE MEDIO DE TRANSFERENCIA (€/ha)	216,24 €	216,24 €	216,24 €	216,24 €	216,24 €

**RESUMEN DE UNIDADES**

Cód	GRUPO DE PAGO	Sup. Dec. Admisible (ha)	Sup. Comprometida (ha)	Sup. ajustada compromiso (1) (ha)	% sobredec.	Sup. Propuesta (ha)	Importe Declarado	Importe Topado	Importe Propuesto	Importe tras sobredec.
432	FRUTALES SECANO	9,63		9,59	0,00	9,59	2.073,74	2.073,74	2.073,74	2.073,74
<b>TOTAL</b>		9,63	9,59	9,59		9,59	2.073,74	2.073,74	2.073,74	2.073,74

**APLICACIÓN DE REDUCCIONES Y PENALIZACIONES**

GRUPO DE PAGO	Importe Calculado	Importe prerreduc.	Criterios de subvencionabilidad y compromisos	Presentación tardía	Omisión declaración	Condicionalidad	IMPORTE (Euros) PROPUESTO
FRUTALES SECANO	2.073,74	2.073,74	0,00	0,00	3,00	0,00	2.011,53
<b>TOTAL</b>	2.073,74	2.073,74					2.011,53

**RESUMEN DE PAGOS**

	IMPORTE (Euros)			
	PROPUESTO	FEADER (Eje 2)	MAPA	CAPADR
PROPUESTO	2.011,53	1.709,80	197,33	104,40

**RECINTOS PROPUESTOS**

REF.	REFERENCIA SIGPAC	CULTIVO DESCRIPCIÓN CULTIVO	S/R	G.PAGO	PEND. MEDIA (%)	SUP. DEC. ADMISIBLE (ha)	SUP. COMPROM. (ha)	SUP. AJUSTADA COMPROM. (1) (ha)	SUP. CONV. SIGPAC (ha)	SUP. CERTIE (ha)	SUP. CAMPO (ha)	SUP. CAMPO DETER. CULT. DECLARADO (ha)	SUP. DEC. REDUCIDA (ha)	SUP. PROPUESTA (ha)
-708882	04-019-008-00308-005	104024	ALMENDROS-MARCONA	S	432	38,70	0,19	0,19	0,19	0,19			0,19	0,19
-708874	04-019-008-00219-013	104024	ALMENDROS-MARCONA	S	432	15,00	0,12	0,12	0,12	0,12			0,12	0,12
4192854	04-019-008-00219-005	104024	ALMENDROS-MARCONA	S	432	25,60	0,42	0,41	0,41	0,41			0,41	0,41
170000006351517	04-019-008-00033-001	104024	ALMENDROS-MARCONA	S	432	28,80	0,05	0,05	0,05	0,05			0,05	0,05
170000006351536	04-019-008-00219-004	104024	ALMENDROS-MARCONA	S	432	35,00	0,16	0,16	0,16	0,16			0,16	0,16
170000006351537	04-019-008-00219-003	104024	ALMENDROS-MARCONA	S	432	27,00	0,34	0,34	0,34	0,34			0,34	0,34
170000006351538	04-019-008-00220-001	104024	ALMENDROS-MARCONA	S	432	29,80	0,16	0,16	0,16	0,16			0,16	0,16
170000006351539	04-019-008-00246-001	104024	ALMENDROS-MARCONA	S	432	31,80	0,19	0,19	0,19	0,19			0,19	0,19
170000006351542	04-019-008-00054-005	104024	ALMENDROS-MARCONA	S	432	26,50	1,16	1,16	1,16	1,16			1,16	1,16
170000006351543	04-019-008-00032-002	104024	ALMENDROS-MARCONA	S	432	26,60	0,66	0,66	0,66	0,66			0,66	0,66
170000006351544	04-019-008-00054-007	104024	ALMENDROS-MARCONA	S	432	12,60	0,01	0,01	0,01	0,01			0,01	0,01
170000006351545	04-019-008-00308-001	104024	ALMENDROS-MARCONA	S	432	15,00	0,35	0,34	0,34	0,34			0,34	0,34
170000006351546	04-019-008-00247-002	104024	ALMENDROS-MARCONA	S	432	34,00	0,18	0,18	0,18	0,18			0,18	0,18
170000006351547	04-019-008-00368-002	104024	ALMENDROS-MARCONA	S	432	29,40	0,09	0,09	0,09	0,09			0,09	0,09
170000006351548	04-019-008-00308-003	104024	ALMENDROS-MARCONA	S	432	17,60	0,20	0,20	0,20	0,20			0,20	0,20
170000006351549	04-019-008-00222-002	104024	ALMENDROS-MARCONA	S	432	20,80	1,28	1,28	1,28	1,28			1,28	1,28
170000006351550	04-019-008-00247-001	104024	ALMENDROS-MARCONA	S	432	26,80	0,50	0,50	0,50	0,50			0,50	0,50
170000006351552	04-019-011-00008-001	104024	ALMENDROS-MARCONA	S	432	21,50	2,14	2,13	2,13	2,13			2,13	2,13
170000006351553	04-019-011-00060-004	104024	ALMENDROS-MARCONA	S	432	61,80	0,53	0,52	0,52	0,52			0,52	0,52
170000006351554	04-019-008-00182-001	104024	ALMENDROS-MARCONA	S	432	46,40	0,90	0,90	0,90	0,90			0,90	0,90

(1) Superficie declarada admisible ajustada con la superficie comprometida.  
(2) Factor de penalización valorando el alcance para el tipo de compromiso.

Puede verificar la integridad de una copia de este documento mediante la lectura del código QR adjunto o mediante el acceso a la dirección <https://ws050.juntadeandalucia.es/verificarFirma> indicando el código de VERIFICACIÓN

FIRMADO POR	JUAN JOSE SOLER GARCIA	FECHA	03/07/2024	
	ROCIO GUIJARRO MILLAN			
VERIFICACIÓN	Pk2jmGCJWUB3686MPKY7GEXJCD3GC4	PÁGINA	2132/2334	





**INCIDENCIAS**

**INCIDENCIA DESCRIPCIÓN**

- 256 Solicitud con recintos no declarados en campaña actual con una reducción por omisión de superficie superior al 3% CÓDIGO PARA EL PORCENTAJE DE REDUCCIÓN POR OMISIÓN QUE CORRESPONDE A LA SOLICITUD:3
- 100402 Recinto solicitado no forma parte de ningún organismo de control autorizado para la producción ecológica en Andalucía o fecha de inscripción posterior al plazo establecido ( Anexo I. Criterios de Subvencionabilidad. Orden 28 de marzo de 2023 ).  
 Ref:-1081591 Recinto:04-019-007-00009-00002 Cultivo:104020 ALMENDROS-GUARA Secano  
 Ref:-708872 Recinto:04-019-008-00219-00010 Cultivo:104043 ALMENDROS-VAIRO Secano  
 Ref:-479593 Recinto:04-019-008-00219-00015 Cultivo:104043 ALMENDROS-VAIRO Secano  
 Ref:-708871 Recinto:04-019-008-00219-00016 Cultivo:104043 ALMENDROS-VAIRO Secano  
 Ref:170000006351515 Recinto:04-019-008-00222-00005 Cultivo:104024 ALMENDROS-MARCONA Secano  
 Ref:-708879 Recinto:04-019-008-00247-00006 Cultivo:104024 ALMENDROS-MARCONA Secano  
 Ref:-1081426 Recinto:04-019-008-00372-00001 Cultivo:104043 ALMENDROS-VAIRO Secano  
 Ref:-479566 Recinto:04-019-008-00372-00001 Cultivo:104043 ALMENDROS-VAIRO Secano  
 Ref:4596717 Recinto:04-019-009-00075-00001 Cultivo:104024 ALMENDROS-MARCONA Secano
- 100424 Solicita recinto que no está comprometido para la operación.  
 Ref:-1081591 Recinto:04-019-007-00009-00002 Cultivo:104020 ALMENDROS-GUARA Secano  
 Ref:-708872 Recinto:04-019-008-00219-00010 Cultivo:104043 ALMENDROS-VAIRO Secano  
 Ref:-479593 Recinto:04-019-008-00219-00015 Cultivo:104043 ALMENDROS-VAIRO Secano  
 Ref:-708871 Recinto:04-019-008-00219-00016 Cultivo:104043 ALMENDROS-VAIRO Secano  
 Ref:170000006351515 Recinto:04-019-008-00222-00005 Cultivo:104024 ALMENDROS-MARCONA Secano  
 Ref:-708879 Recinto:04-019-008-00247-00006 Cultivo:104024 ALMENDROS-MARCONA Secano  
 Ref:-1081426 Recinto:04-019-008-00372-00001 Cultivo:104043 ALMENDROS-VAIRO Secano  
 Ref:-479566 Recinto:04-019-008-00372-00001 Cultivo:104043 ALMENDROS-VAIRO Secano  
 Ref:4596717 Recinto:04-019-009-00075-00001 Cultivo:104024 ALMENDROS-MARCONA Secano

(1) Superficie declarada admisible ajustada con la superficie comprometida.  
 (2) Factor de penalización valorando el alcance para el tipo de compromiso.

Puede verificar la integridad de una copia de este documento mediante la lectura del código QR adjunto o mediante el acceso a la dirección <https://ws050.juntadeandalucia.es/verificarFirma> indicando el código de VERIFICACIÓN

FIRMADO POR	JUAN JOSE SOLER GARCIA	FECHA	03/07/2024	
	ROCIO GUIJARRO MILLAN			
VERIFICACIÓN	Pk2jmGCJWUB3686MPKY7GEXJCD3GC4	PÁGINA	2133/2334	



**APELLIDOS Y NOMBRE / RAZÓN SOCIAL**

SEGURA OLLER LUIS

**NIF**  
\*\*\*\*5399\*

**EXPEDIENTE**  
1213038

**ANUALIDAD DE PAGO**  
1ª

**IMPORTE POR ANUALIDAD**

	2023	2024	2025	2026	2027
IMPORTE MÁXIMO SUBVENCIONABLE	4.345,69 €	4.345,69 €	4.345,69 €	4.345,69 €	4.345,69 €
IMPORTE MEDIO DE TRANSFERENCIA (€/ha)	247,90 €	247,90 €	247,90 €	247,90 €	247,90 €

**RESUMEN DE UNIDADES**

Cód	GRUPO DE PAGO	Sup. Dec. Admisible (ha)	Sup. Comprometida (ha)	Sup. ajustada compromiso (I) (ha)	% sobredec.	Sup. Propuesta (ha)	Importe Declarado	Importe Topado	Importe Propuesto	Importe tras sobredec.
429	OLIVAR	17,53		17,53	0,00	17,53	4.345,69	4.345,69	4.345,69	4.345,69
<b>TOTAL</b>		17,53	17,53	17,53		17,53	4.345,69	4.345,69	4.345,69	4.345,69

**APLICACIÓN DE REDUCCIONES Y PENALIZACIONES**

GRUPO DE PAGO	Importe Calculado	Importe prereduc.	Criterios de subvencionabilidad y compromisos	Presentación tardía	Omisión declaración	Condicionalidad	IMPORTE (Euros) PROPUESTO
OLIVAR	4.345,69	4.345,69	0,00	0,00	0,00	0,00	4.345,69
<b>TOTAL</b>	4.345,69	4.345,69					4.345,69

**RESUMEN DE PAGOS**

	IMPORTE (Euros)			
	PROPUESTO	FEADER (Eje 2)	MAPA	CAPADR
PROPUESTO	4.345,69	3.693,84	426,31	225,54

**RECINTOS PROPUESTOS**

REF.	REFERENCIA SIGPAC	CULTIVO	DESCRIPCIÓN CULTIVO	S/R	G.PAGO	PEND. MEDIA (%)	SUP. DEC. ADMISIBLE (ha)	SUP. COMPROM. (ha)	SUP. AJUSTADA COMPROM. (I) (ha)	SUP. CONV. SIGPAC (ha)	SUP. CERTIE. (ha)	SUP. CAMPO (ha)	SUP. CAMPO DETER. CULT. DECLARADO (ha)	SUP. DEC. REDUCIDA (ha)	SUP. PROPUESTA (ha)
1700000005993794	04-083-009-00068-001	101010	OLIVAR-PICUAL	R	429	13,40	7,98	7,98	7,98		7,98			7,98	7,98
1700000005993796	04-083-009-00199-001	101010	OLIVAR-PICUAL	R	429	8,10	1,25	1,25	1,25		1,25			1,25	1,25
1700000005993797	04-083-009-00200-001	101010	OLIVAR-PICUAL	R	429	7,70	1,34	1,34	1,34		1,34			1,34	1,34
1700000005993798	04-083-009-00203-001	101010	OLIVAR-PICUAL	R	429	6,20	1,19	1,19	1,19		1,19			1,19	1,19
1700000005993799	04-083-009-00204-001	101010	OLIVAR-PICUAL	R	429	6,10	1,25	1,25	1,25		1,25			1,25	1,25
1700000005993800	04-083-009-00206-002	101010	OLIVAR-PICUAL	R	429	8,70	1,12	1,12	1,12		1,12			1,12	1,12
1700000005993801	04-083-009-00076-001	101010	OLIVAR-PICUAL	R	429	9,20	3,40	3,40	3,40		3,40			3,40	3,40

(1) Superficie declarada admisible ajustada con la superficie comprometida.  
(2) Factor de penalización valorando el alcance para el tipo de compromiso.

Puede verificar la integridad de una copia de este documento mediante la lectura del código QR adjunto o mediante el acceso a la dirección <https://ws050.juntadeandalucia.es/verificarFirma> indicando el código de VERIFICACIÓN

FIRMADO POR	JUAN JOSE SOLER GARCIA	FECHA	03/07/2024	
	ROCIO GUIJARRO MILLAN			
VERIFICACIÓN	Pk2jmGCJWUB3686MPKY7GEXJCD3GC4	PÁGINA	2134/2334	



**APELLIDOS Y NOMBRE / RAZÓN SOCIAL**

SEGURA OLLER RAFAEL

**NIF**  
\*\*\*\*6860\*

**EXPEDIENTE**  
1213025

**ANUALIDAD DE PAGO**

1ª

**IMPORTES POR ANUALIDAD**

	2023	2024	2025	2026	2027
IMPORTE MÁXIMO SUBVENCIONABLE	6.485,06 €	6.485,06 €	6.485,06 €	6.485,06 €	6.485,06 €
IMPORTE MEDIO DE TRANSFERENCIA (€/ha)	247,90 €	247,90 €	247,90 €	247,90 €	247,90 €

**RESUMEN DE UNIDADES**

Cód	GRUPO DE PAGO	Sup. Dec. Admisible (ha)	Sup. Comprometida (ha)	Sup. ajustada compromiso (I) (ha)	% sobredec.	Sup. Propuesta (ha)	Importe Declarado	Importe Topado	Importe Propuesto	Importe tras sobredec.
429	OLIVAR	26,16		26,16	0,00	26,16	6.485,06	6.485,06	6.485,06	6.485,06
<b>TOTAL</b>		26,16	26,16	26,16		26,16	6.485,06	6.485,06	6.485,06	6.485,06

**APLICACIÓN DE REDUCCIONES Y PENALIZACIONES**

GRUPO DE PAGO	Importe Calculado	Importe prerreduc.	Criterios de subvencionabilidad y compromisos	Presentación tardía	Omisión declaración	Condicionabilidad	IMPORTE (Euros) PROPUESTO
OLIVAR	6.485,06	6.485,06	0,00	0,00	0,00	0,00	6.485,06
<b>TOTAL</b>	6.485,06	6.485,06					6.485,06

**RESUMEN DE PAGOS**

	IMPORTE (Euros)			
	PROPUESTO	FEADER (Eje 2)	MAPA	CAPADR
PROPUESTO	6.485,06	5.512,30	636,18	336,58

**RECINTOS PROPUESTOS**

REF.	REFERENCIA SIGPAC	CULTIVO	DESCRIPCIÓN CULTIVO	S/R	G.PAGO	PEND. MEDIA (%)	SUP. DEC. ADMISIBLE (ha)	SUP. COMPROM. (ha)	SUP. AJUSTADA COMPROM. (I) (ha)	SUP. CONV. SIGPAC (ha)	SUP. CERTIE. (ha)	SUP. CAMPO (ha)	SUP. CAMPO DETER. CULT. DECLARADO (ha)	SUP. DEC. REDUCIDA (ha)	SUP. PROPUESTA (ha)
170000005993785	04-083-009-00077-001	101010	OLIVAR-PICUAL	R	429	11,10	3,27	3,27	3,27		3,27			3,27	3,27
1700000005993786	04-083-009-00179-001	101010	OLIVAR-PICUAL	R	429	10,20	1,47	1,47	1,47		1,47			1,47	1,47
1700000005993787	04-083-009-00180-001	101010	OLIVAR-PICUAL	R	429	9,20	1,27	1,27	1,27		1,27			1,27	1,27
1700000005993788	04-083-009-00181-001	101010	OLIVAR-PICUAL	R	429	9,30	1,03	1,03	1,03		1,03			1,03	1,03
1700000005993789	04-083-009-00182-002	101010	OLIVAR-PICUAL	R	429	13,20	0,80	0,80	0,80		0,80			0,80	0,80
1700000005993790	04-083-009-00183-003	101010	OLIVAR-PICUAL	R	429	14,00	5,84	5,84	5,84		5,84			5,84	5,84
1700000005993791	04-083-009-00185-001	101010	OLIVAR-PICUAL	R	429	5,50	2,73	2,73	2,73		2,73			2,73	2,73
1700000005993792	04-083-009-00078-001	101010	OLIVAR-PICUAL	S	429	7,80	3,43	3,43	3,43		3,43			3,43	3,43
1700000005993793	04-083-009-00184-002	101010	OLIVAR-PICUAL	R	429	14,20	6,32	6,32	6,32		6,32			6,32	6,32

(1) Superficie declarada admisible ajustada con la superficie comprometida.  
(2) Factor de penalización valorando el alcance para el tipo de compromiso.

Puede verificar la integridad de una copia de este documento mediante la lectura del código QR adjunto o mediante el acceso a la dirección <https://ws050.juntadeandalucia.es/verificarFirma> indicando el código de VERIFICACIÓN

FIRMADO POR	JUAN JOSE SOLER GARCIA	FECHA	03/07/2024	
	ROCIO GUIJARRO MILLAN			
VERIFICACIÓN	Pk2jmGCJWUB3686MPKY7GEXJCD3GC4	PÁGINA	2135/2334	



<u>APELLIDOS Y NOMBRE / RAZÓN SOCIAL</u>	<u>NIF</u>	<u>EXPEDIENTE</u>	<u>ANUALIDAD DE PAGO</u>	<u>Nº DE SOCIOS</u>
SERRANO CUADRADO TITUL COMPARTIDA	****4703*	1277656	1ª	2

**IMPORTE POR ANUALIDAD**

	<u>2023</u>	<u>2024</u>	<u>2025</u>	<u>2026</u>	<u>2027</u>
IMPORTE MÁXIMO SUBVENCIONABLE	16.315,70 €	16.315,70 €	16.315,70 €	16.315,70 €	16.315,70 €
IMPORTE MEDIO DE TRANSFERENCIA (€/ha)	245,24 €	245,24 €	245,24 €	245,24 €	245,24 €

**RESUMEN DE UNIDADES**

<u>Cód</u>	<u>GRUPO DE PAGO</u>	<u>Sup. Dec. Admisible (ha)</u>	<u>Sup. Comprometida (ha)</u>	<u>Sup. ajustada compromiso (I) (ha)</u>	<u>% sobredec.</u>	<u>Sup. Propuesta (ha)</u>	<u>Importe Declarado</u>	<u>Importe Topado</u>	<u>Importe Propuesto</u>	<u>Importe tras sobredec.</u>
432	FRUTALES SECANO	52,07		52,07	0,00	52,07	11.259,62	11.259,62	11.259,62	11.259,62
433	FRUTALES REGADÍO	14,47		14,46	0,00	14,46	5.056,08	5.056,08	5.056,08	5.056,08
<b>TOTAL</b>		66,54	66,53	66,53		66,53	16.315,70	16.315,70	16.315,70	16.315,70

**APLICACIÓN DE REDUCCIONES Y PENALIZACIONES**

<u>GRUPO DE PAGO</u>	<u>Importe Calculado</u>	<u>Importe prereduc. y compromisos</u>	<u>Criterios de subvencionabilidad y compromisos</u>	<u>Presentación tardía</u>	<u>Omisión declaración</u>	<u>Condicionalidad</u>	<u>IMPORTE (Euros) PROPUESTO</u>
FRUTALES REGADÍO	5.056,08	5.056,08	0,00	0,00	0,00	0,00	5.056,08
FRUTALES SECANO	11.259,62	11.259,62	0,00	0,00	0,00	0,00	11.259,62
<b>TOTAL</b>	16.315,70	16.315,70					16.315,70

**RESUMEN DE PAGOS**

	<u>PROPUESTO</u>	<u>FEADER (Eje 2)</u>	<u>MAPA</u>	<u>CAPADR</u>
PROPUESTO	16.315,70	13.868,35	1.600,57	846,78

**RECINTOS PROPUESTOS**

<u>REF.</u>	<u>REFERENCIA SIGPAC</u>	<u>CULTIVO DESCRIPCIÓN CULTIVO</u>	<u>S/R G.PAGO</u>	<u>PEND. MEDIA (%)</u>	<u>SUP. DEC. ADMISIBLE (ha)</u>	<u>SUP. COMPROM. (ha)</u>	<u>SUP. AJUSTADA COMPR.(I) (ha)</u>	<u>SUP. CONV. SIGPAC (ha)</u>	<u>SUP. CERTIF. (ha)</u>	<u>SUP. CAMPO (ha)</u>	<u>SUP. CAMPO DETER. CULT. DECLARADO (ha)</u>	<u>SUP. DEC. REDUCIDA (ha)</u>	<u>SUP. PROPUESTA (ha)</u>
-702137	04-098-035-00028-027	104007	ALMENDROS-COMUNA	S	432	31,60	0,03	0,03	0,03	0,03	0,03	0,03	0,03
-132629	04-098-035-00022-001	104007	ALMENDROS-COMUNA	S	432	26,50	0,24	0,24	0,24	0,27	0,24	0,24	0,24
4670603	04-098-035-00027-011	104007	ALMENDROS-COMUNA	S	432	14,90	0,15	0,15	0,15	0,15	0,15	0,15	0,15
6811273	04-098-035-00028-034	104057	ALMENDROS-AVIJOR	S	432	21,50	0,01	0,01	0,01	0,01	0,01	0,01	0,01
1700000006467706	04-098-035-00041-002	104007	ALMENDROS-COMUNA	S	432	11,80	4,22	4,22	4,22	4,22	4,22	4,22	4,22
1700000006467707	04-098-035-00072-003	104007	ALMENDROS-COMUNA	S	432	19,60	6,05	6,05	6,05	6,05	6,05	6,05	6,05
1700000006467710	04-098-035-00041-005	104007	ALMENDROS-COMUNA	S	432	17,70	0,20	0,20	0,20	0,20	0,20	0,20	0,20
1700000006467711	04-098-035-00041-001	104007	ALMENDROS-COMUNA	S	432	20,00	0,59	0,59	0,59	0,59	0,59	0,59	0,59
1700000006467712	04-098-035-00027-006	104007	ALMENDROS-COMUNA	S	432	9,10	2,03	2,03	2,03	2,03	2,03	2,03	2,03
1700000006467714	04-098-035-00027-005	104007	ALMENDROS-COMUNA	S	432	22,30	0,07	0,07	0,07	0,08	0,07	0,07	0,07
1700000006467715	04-098-035-00027-001	104007	ALMENDROS-COMUNA	S	432	8,90	21,78	21,78	21,78	21,78	21,78	21,78	21,78
1700000006467723	04-098-035-00027-008	104007	ALMENDROS-COMUNA	S	432	14,10	7,05	7,05	7,05	7,05	7,05	7,05	7,05
1700000006467724	04-098-035-00027-033	104007	ALMENDROS-COMUNA	S	432	14,10	0,01	0,01	0,01	0,01	0,01	0,01	0,01
1700000006467727	04-098-035-00024-001	104020	ALMENDROS-GUARA	S	432	11,30	9,64	9,64	9,64	9,74	9,64	9,64	9,64
-1274162	04-098-035-00028-029	104111	ALMENDROS-MAKAKO	R	433	49,60	0,10	0,09	0,09	0,41	0,09	0,09	0,09
-1274161	04-098-035-00028-028	104007	ALMENDROS-COMUNA	R	433	21,50	0,04	0,04	0,04	0,04	0,04	0,04	0,04
-702135	04-098-035-00028-025	104007	ALMENDROS-COMUNA	R	433	11,00	4,37	4,37	4,37	4,37	4,37	4,37	4,37
1700000006467705	04-098-035-00028-010	104007	ALMENDROS-COMUNA	R	433	10,90	5,96	5,96	5,96	5,96	5,96	5,96	5,96
1700000006467709	04-098-035-00028-003	104007	ALMENDROS-COMUNA	R	433	21,40	1,26	1,26	1,26	1,26	1,26	1,26	1,26
1700000006467713	04-098-035-00028-004	104007	ALMENDROS-COMUNA	R	433	16,80	2,37	2,37	2,37	2,37	2,37	2,37	2,37
1700000006467720	04-098-035-00028-014	104007	ALMENDROS-COMUNA	R	433	28,20	0,37	0,37	0,37	0,37	0,37	0,37	0,37

(1) Superficie declarada admisible ajustada con la superficie comprometida.  
(2) Factor de penalización valorando el alcance para el tipo de compromiso.

Puede verificar la integridad de una copia de este documento mediante la lectura del código QR adjunto o mediante el acceso a la dirección <https://ws050.juntadeandalucia.es/verificarFirma> indicando el código de VERIFICACIÓN

FIRMADO POR	JUAN JOSE SOLER GARCIA	FECHA	03/07/2024	
	ROCIO GUIJARRO MILLAN			
VERIFICACIÓN	Pk2jmGCJWUB3686MPKY7GEXJCD3GC4	PÁGINA	2136/2334	



**INCIDENCIAS**

**INCIDENCIA DESCRIPCIÓN**

- 224 La superficie de cruce total de productos de la agrupación Pastos permanentes sobre un mismo recinto en una misma solicitud, no puede superar la superficie total admisible de pastos.  
Ref:-1274162 Recinto:04-098-035-00028-00029 Cultivo:104111 ALMENDROS-MAKAKO Regadío Superficie admisible de pastos del recinto según SIGPAC.:23 Suma de superficies de cruce netas declaradas para este recinto por el solicitante.:27 Exceso de superficie (Hectáreas):0,01
- 226 Recinto abandonado según SIGPAC por el que solicita alguna ayuda/práctica.  
Ref:-1274163 Recinto:04-098-035-00028-00030 Cultivo:104007 ALMENDROS-COMUNA Regadío
- 100421 Recinto declarado por error para una operación de la 6503, que se ha corregido de oficio marcando la operación correcta, de acuerdo con la fecha de inscripción del recinto en la producción ecológica.  
Ref:6811273 Recinto:04-098-035-00028-00034 Cultivo:104057 ALMENDROS-AVIJOR Secano
- 100424 Solicita recinto que no está comprometido para la operación.  
Ref:-1274163 Recinto:04-098-035-00028-00030 Cultivo:104007 ALMENDROS-COMUNA Regadío
- 101111 Verifica que si el titular es una S.C.T.A., S.C.E.C.T., S.A.T. de producción o Titularidad Compartida, en aplicación de la degesividad para el cálculo de la ayuda, se le considera un número de socios  
Número de socios:2

(1) Superficie declarada admisible ajustada con la superficie comprometida.  
(2) Factor de penalización valorando el alcance para el tipo de compromiso.

Puede verificar la integridad de una copia de este documento mediante la lectura del código QR adjunto o mediante el acceso a la dirección <https://ws050.juntadeandalucia.es/verificarFirma> indicando el código de VERIFICACIÓN

FIRMADO POR	JUAN JOSE SOLER GARCIA	FECHA	03/07/2024	
	ROCIO GUIJARRO MILLAN			
VERIFICACIÓN	Pk2jmGCJWUB3686MPKY7GEXJCD3GC4	PÁGINA	2137/2334	

**APELLIDOS Y NOMBRE / RAZÓN SOCIAL**

SERRANO DIAZ MARIA DEL CARMEN

**NIF**

\*\*\*\*2072\*

**EXPEDIENTE**

1086935

**ANUALIDAD DE PAGO**

1ª

**IMPORTE POR ANUALIDAD**

	2023	2024	2025	2026	2027
IMPORTE MÁXIMO SUBVENCIONABLE	499,51 €	499,51 €	499,51 €	499,51 €	499,51 €
IMPORTE MEDIO DE TRANSFERENCIA (€/ha)	216,24 €	216,24 €	216,24 €	216,24 €	216,24 €

**RESUMEN DE UNIDADES**

Cód	GRUPO DE PAGO	Sup. Dec. Admisible (ha)	Sup. Comprometida (ha)	Sup. ajustada compromiso (I) (ha)	% sobredec.	Sup. Propuesta (ha)	Importe Declarado	Importe Topado	Importe Propuesto	Importe tras sobredec.
432	FRUTALES SECANO	2,31		2,31	0,00	2,31	499,51	499,51	499,51	499,51
<b>TOTAL</b>		2,31	2,31	2,31		2,31	499,51	499,51	499,51	499,51

**APLICACIÓN DE REDUCCIONES Y PENALIZACIONES**

GRUPO DE PAGO	Importe Calculado	Importe prerreduc.	Criterios de subvencionabilidad y compromisos	Presentación tardía	Omisión declaración	Condicionabilidad	IMPORTE (Euros) PROPUESTO
FRUTALES SECANO	499,51	499,51	0,00	0,00	1,00	0,00	494,51
<b>TOTAL</b>	499,51	499,51					494,51

**RESUMEN DE PAGOS**

	IMPORTE (Euros)		
	PROPUESTO	FEADER (Eje 2)	MAPA
PROPUESTO	494,51	420,33	48,51
			CAPADR 25,67

**RECINTOS PROPUESTOS**

REF.	REFERENCIA SIGPAC	CULTIVO	DESCRIPCIÓN CULTIVO	S/R	G.PAGO	PEND. MEDIA (%)	SUP. DEC. ADMISIBLE (ha)	SUP. COMPROM. (ha)	SUP. AJUSTADA COMPR.(I) (ha)	SUP. CONV. SIGPAC (ha)	SUP. CERTIE. (ha)	SUP. CAMPO (ha)	SUP. CAMPO DETER. CULT. DECLARADO (ha)	SUP. DEC. REDUCIDA (ha)	SUP. PROPUESTA (ha)
1700000004628544	04-063-011-00059-003	104024	ALMENDROS-MARCONA	S	432	8,50	0,18	0,18	0,18		0,18			0,18	0,18
1700000004628545	04-063-011-00060-001	104024	ALMENDROS-MARCONA	S	432	23,40	0,10	0,10	0,10		0,10			0,10	0,10
1700000004628547	04-063-046-00121-001	104024	ALMENDROS-MARCONA	S	432	20,60	2,03	2,03	2,03		2,03			2,03	2,03

**INCIDENCIAS****INCIDENCIA DESCRIPCIÓN**

- 256 Solicitud con recintos no declarados en campaña actual con una reducción por omisión de superficie superior al 3%  
CÓDIGO PARA EL PORCENTAJE DE REDUCCIÓN POR OMISIÓN QUE CORRESPONDE A LA SOLICITUD:1

(1) Superficie declarada admisible ajustada con la superficie comprometida.  
(2) Factor de penalización valorando el alcance para el tipo de compromiso.

Puede verificar la integridad de una copia de este documento mediante la lectura del código QR adjunto o mediante el acceso a la dirección <https://ws050.juntadeandalucia.es/verificarFirma> indicando el código de VERIFICACIÓN

FIRMADO POR	JUAN JOSE SOLER GARCIA	FECHA	03/07/2024	
	ROCIO GUIJARRO MILLAN			
VERIFICACIÓN	Pk2jmGCJWUB3686MPKY7GEXJCD3GC4	PÁGINA	2138/2334	



**APELLIDOS Y NOMBRE / RAZÓN SOCIAL**  
SERRANO PEREZ DE LA BLANCA, J.M. Y FR. C.B.

**NIF**  
\*\*\*9883\*

**EXPEDIENTE**  
1182982

**ANUALIDAD DE PAGO**  
1ª

**IMPORTE POR ANUALIDAD**

	2023	2024	2025	2026	2027
IMPORTE MÁXIMO SUBVENCIONABLE	16.656,63 €	16.656,63 €	16.656,63 €	16.656,63 €	16.656,63 €
IMPORTE MEDIO DE TRANSFERENCIA (€/ha)	80,42 €	80,42 €	80,42 €	80,42 €	80,42 €

**RESUMEN DE UNIDADES**

Cód	GRUPO DE PAGO	Sup. Dec. Admisible (ha)	Sup. Comprometida (ha)	Sup. ajustada compromiso (1) (ha)	% sobredec.	Sup. Propuesta (ha)	Importe Declarado	Importe Topado	Importe Propuesto	Importe tras sobredec.
426	HERBÁCEOS	256,59		100,00	0,00	100,00	15.117,00	15.117,00	15.117,00	15.117,00
432	FRUTALES SECANO	7,12		7,12	0,00	7,12	1.539,63	1.539,63	1.539,63	1.539,63
434	HERBÁCEOS NO ELEGIBLES	201,64		100,00	0,00	100,00	0,00	0,00	0,00	0,00
<b>TOTAL</b>		465,35	207,12	207,12		207,12	16.656,63	16.656,63	16.656,63	16.656,63

**APLICACIÓN DE REDUCCIONES Y PENALIZACIONES**

GRUPO DE PAGO	Importe Calculado	Importe prereduc.	Criterios de subvencionabilidad y compromisos	Presentación tardía	Omisión declaración	Condicionalidad	IMPORTE (Euros)
							PROPUESTO
FRUTALES SECANO	1.539,63	1.539,63	0,00	0,00	0,00	0,00	1.539,63
HERBÁCEOS	15.117,00	15.117,00	0,00	0,00	0,00	0,00	15.117,00
HERBÁCEOS NO ELEGIBLES	0,00	0,00	0,00	0,00	0,00	0,00	0,00
<b>TOTAL</b>	16.656,63	16.656,63					16.656,63

**RESUMEN DE PAGOS**

PROPUESTO	IMPORTE (Euros)			
	PROPUESTO	FEADER (Eje 2)	MAPA	CAPADR
	16.656,63	14.158,14	1.634,02	864,47

(1) Superficie declarada admisible ajustada con la superficie comprometida.

(2) Factor de penalización valorando el alcance para el tipo de compromiso.

Puede verificar la integridad de una copia de este documento mediante la lectura del código QR adjunto o mediante el acceso a la dirección <https://ws050.juntadeandalucia.es/verificarFirma> indicando el código de VERIFICACIÓN

FIRMADO POR	JUAN JOSE SOLER GARCIA	FECHA	03/07/2024	
	ROCIO GUIJARRO MILLAN			
VERIFICACIÓN	Pk2jmGCJWUB3686MPKY7GEXJCD3GC4	PÁGINA	2139/2334	







**RECINTOS PROPUESTOS**

REF.	REFERENCIA SIGPAC	CULTIVO DESCRIPCIÓN CULTIVO	S/R G.PAGO	PEND. MEDIA (%)	SUP. DEC. ADMISIBLE (ha)	SUP. COMPROM. (ha)	SUP. AJUSTADA (ha)	SUP. CONV. SIGPAC (ha)	SUP. CERTIF. (ha)	SUP. CAMPO (ha)	SUP. CAMPO DECLARADO (ha)	SUP. DEC. REDUCIDA (ha)	SUP. PROPUESTA (ha)
170000006956756	04-098-010-0003-007	5000 CEBADA-SIN VARIEDAD	S	426	10,00	1,79	1,79	1,79	1,79	1,79	1,79	1,79	1,79
170000006956757	04-098-067-00026-001	5000 CEBADA-SIN VARIEDAD	S	426	14,40	0,47	0,47	0,47	0,47	0,47	0,47	0,47	0,47
170000006956758	04-098-067-00046-001	5000 CEBADA-SIN VARIEDAD	S	426	6,70	1,54	1,54	1,54	1,54	1,54	1,54	1,54	1,54
170000006956759	04-098-011-00014-001	8000 AVENA-SIN VARIEDAD	S	426	3,90	0,36	0,36	0,36	0,36	0,36	0,36	0,36	0,36
170000006956762	04-098-011-00021-001	8000 AVENA-SIN VARIEDAD	S	426	3,70	9,05	9,05	9,05	9,05	9,05	9,05	9,05	9,05
170000006956763	04-098-014-00011-003	5000 CEBADA-SIN VARIEDAD	S	426	13,90	4,87	4,87	4,87	4,87	4,87	4,87	4,87	4,87
170000006956764	04-098-011-00003-001	5000 CEBADA-SIN VARIEDAD	S	426	4,10	3,76	3,74	3,74	3,76	3,76	3,74	3,74	3,74
170000006956765	04-098-011-00012-001	8000 AVENA-SIN VARIEDAD	S	426	4,60	3,55	3,55	3,55	3,55	3,55	3,55	3,55	3,55
170000006956767	04-098-010-00037-002	8000 AVENA-SIN VARIEDAD	S	426	11,20	0,79	0,79	0,79	0,79	0,79	0,79	0,79	0,79
170000006956771	04-098-012-00007-001	8000 AVENA-SIN VARIEDAD	S	426	13,80	5,51	5,51	5,51	5,51	5,51	5,51	5,51	5,51
170000006956772	04-098-012-00026-003	8000 AVENA-SIN VARIEDAD	S	426	10,80	9,37	9,37	9,37	9,37	9,37	9,37	9,37	9,37
170000006956773	04-098-011-00030-001	5000 CEBADA-SIN VARIEDAD	S	426	4,20	3,14	3,14	3,14	3,14	3,14	3,14	3,14	3,14
170000006956774	04-098-011-00031-003	5000 CEBADA-SIN VARIEDAD	S	426	5,40	2,17	2,17	2,17	2,17	2,17	2,17	2,17	2,17
170000006956776	04-098-011-00027-001	5000 CEBADA-SIN VARIEDAD	S	426	5,60	0,13	0,13	0,13	0,13	0,13	0,13	0,13	0,13
170000006956777	04-098-011-00028-001	5000 CEBADA-SIN VARIEDAD	S	426	9,40	0,08	0,08	0,08	0,08	0,08	0,08	0,08	0,08
170000006956778	04-098-011-00025-001	5000 CEBADA-SIN VARIEDAD	S	426	2,90	5,02	5,02	5,02	5,02	5,02	5,02	5,02	5,02
170000006956779	04-098-011-00026-001	8000 AVENA-SIN VARIEDAD	S	426	7,70	0,66	0,66	0,66	0,66	0,66	0,66	0,66	0,66
170000006956782	04-098-013-00009-001	5000 CEBADA-SIN VARIEDAD	S	426	8,80	0,27	0,27	0,27	0,27	0,27	0,27	0,27	0,27
170000006956784	04-098-013-00001-001	5000 CEBADA-SIN VARIEDAD	S	426	6,20	0,30	0,30	0,30	0,30	0,30	0,30	0,30	0,30
170000006956785	04-098-013-00002-001	5000 CEBADA-SIN VARIEDAD	S	426	10,20	0,03	0,03	0,03	0,03	0,03	0,03	0,03	0,03
170000006956787	04-098-013-00014-001	5000 CEBADA-SIN VARIEDAD	S	426	6,70	5,74	5,74	5,74	5,74	5,74	5,74	5,74	5,74
170000006956793	04-098-015-00034-003	104020 ALMENDROS-GUARA	S	432	16,30	5,35	5,35	5,35	5,35	5,35	5,35	5,35	5,35
170000006956794	04-098-015-00042-001	104020 ALMENDROS-GUARA	S	432	11,50	1,02	1,02	1,02	1,02	1,02	1,02	1,02	1,02
170000006956795	04-098-015-00043-001	104020 ALMENDROS-GUARA	S	432	12,40	0,75	0,75	0,75	0,75	0,75	0,75	0,75	0,75
-513214	04-098-070-00021-007	20000 BARBECHO TRADICIONAL-SIN VARIEDAD	R	434	10,10	0,29	0,29	0,29	0,29	0,29	0,29	0,29	0,29
-513203	04-098-013-00063-002	20000 BARBECHO TRADICIONAL-SIN VARIEDAD	S	434	16,50	0,01	0,01	0,01	0,01	0,01	0,01	0,01	0,01
-98193	04-098-066-00009-008	20000 BARBECHO TRADICIONAL-SIN VARIEDAD	S	434	8,30	3,72	3,72	3,72	3,72	3,72	3,72	3,72	3,72
170000006956611	04-098-072-00084-003	20000 BARBECHO TRADICIONAL-SIN VARIEDAD	S	434	15,20	0,43	0,43	0,43	0,43	0,43	0,43	0,43	0,43
170000006956612	04-098-008-00051-049	20000 BARBECHO TRADICIONAL-SIN VARIEDAD	S	434	13,40	0,12	0,12	0,12	0,12	0,12	0,12	0,12	0,12
170000006956613	04-098-008-00051-050	20000 BARBECHO TRADICIONAL-SIN VARIEDAD	S	434	13,10	0,16	0,16	0,16	0,16	0,16	0,16	0,16	0,16
170000006956614	04-098-008-00053-001	20000 BARBECHO TRADICIONAL-SIN VARIEDAD	S	434	8,80	19,13	19,13	19,13	19,13	19,13	19,13	19,13	19,13
170000006956615	04-098-010-00003-003	20000 BARBECHO TRADICIONAL-SIN VARIEDAD	S	434	10,40	18,32	18,32	18,32	18,32	18,32	18,32	18,32	18,32
170000006956616	04-098-012-00025-002	20000 BARBECHO TRADICIONAL-SIN VARIEDAD	S	434	10,90	5,93	5,93	5,93	5,93	5,93	5,93	5,93	5,93
170000006956617	04-098-013-00036-001	20000 BARBECHO TRADICIONAL-SIN VARIEDAD	S	434	6,80	3,48	3,48	3,48	3,48	3,48	3,48	3,48	3,48
170000006956618	04-098-013-00037-001	20000 BARBECHO TRADICIONAL-SIN VARIEDAD	S	434	3,70	0,61	0,61	0,61	0,61	0,61	0,61	0,61	0,61
170000006956619	04-098-013-00056-001	20000 BARBECHO TRADICIONAL-SIN VARIEDAD	S	434	5,80	0,74	0,74	0,74	0,74	0,74	0,74	0,74	0,74
170000006956620	04-098-013-00057-001	20000 BARBECHO TRADICIONAL-SIN VARIEDAD	S	434	8,30	0,17	0,17	0,17	0,17	0,17	0,17	0,17	0,17
170000006956621	04-098-013-00058-001	20000 BARBECHO TRADICIONAL-SIN VARIEDAD	S	434	8,00	0,21	0,21	0,21	0,21	0,21	0,21	0,21	0,21
170000006956622	04-098-013-00059-001	20000 BARBECHO TRADICIONAL-SIN VARIEDAD	S	434	10,00	3,04	3,04	3,04	3,04	3,04	3,04	3,04	3,04
170000006956623	04-098-013-00061-006	20000 BARBECHO TRADICIONAL-SIN VARIEDAD	S	434	11,20	8,89	8,89	8,89	8,89	8,89	8,89	8,89	8,89
170000006956624	04-098-013-00063-002	20000 BARBECHO TRADICIONAL-SIN VARIEDAD	S	434	16,50	0,49	0,49	0,49	0,49	0,49	0,49	0,49	0,49
170000006956625	04-098-013-00069-002	20000 BARBECHO TRADICIONAL-SIN VARIEDAD	S	434	12,60	1,08	1,08	1,08	1,08	1,08	1,08	1,08	1,08
170000006956626	04-098-015-00002-001	20000 BARBECHO TRADICIONAL-SIN VARIEDAD	S	434	4,10	0,36	0,36	0,36	0,36	0,36	0,36	0,36	0,36
170000006956627	04-098-013-00072-001	20000 BARBECHO TRADICIONAL-SIN VARIEDAD	S	434	9,40	0,27	0,27	0,27	0,27	0,27	0,27	0,27	0,27
170000006956628	04-098-015-00003-002	20000 BARBECHO TRADICIONAL-SIN VARIEDAD	R	434	6,50	2,30	2,30	2,30	2,30	2,30	2,30	2,30	2,30
170000006956629	04-098-015-00003-001	20000 BARBECHO TRADICIONAL-SIN VARIEDAD	R	434	3,20	2,21	2,21	2,21	2,21	2,21	2,21	2,21	2,21
170000006956630	04-098-015-00004-001	20000 BARBECHO TRADICIONAL-SIN VARIEDAD	R	434	8,60	0,74	0,74	0,74	0,74	0,74	0,74	0,74	0,74
170000006956631	04-098-015-00005-002	20000 BARBECHO TRADICIONAL-SIN VARIEDAD	R	434	8,50	0,23	0,23	0,23	0,23	0,23	0,23	0,23	0,23
170000006956632	04-098-015-00006-001	20000 BARBECHO TRADICIONAL-SIN VARIEDAD	R	434	10,60	0,33	0,33	0,33	0,33	0,33	0,33	0,33	0,33
170000006956633	04-098-015-00007-001	20000 BARBECHO TRADICIONAL-SIN VARIEDAD	S	434	4,90	0,40	0,40	0,40	0,40	0,40	0,40	0,40	0,40
170000006956634	04-098-015-00008-001	20000 BARBECHO TRADICIONAL-SIN VARIEDAD	S	434	11,00	1,45	1,45	1,45	1,45	1,45	1,45	1,45	1,45
170000006956635	04-098-015-00010-001	20000 BARBECHO TRADICIONAL-SIN VARIEDAD	R	434	6,00	0,92	0,92	0,92	0,92	0,92	0,92	0,92	0,92
170000006956636	04-098-015-00011-001	20000 BARBECHO TRADICIONAL-SIN VARIEDAD	R	434	7,10	0,67	0,67	0,67	0,67	0,67	0,67	0,67	0,67
170000006956637	04-098-015-00010-003	20000 BARBECHO TRADICIONAL-SIN VARIEDAD	R	434	11,40	0,05	0,05	0,05	0,05	0,05	0,05	0,05	0,05
170000006956639	04-098-015-00013-001	20000 BARBECHO TRADICIONAL-SIN VARIEDAD	S	434	11,70	0,18	0,18	0,18	0,18	0,18	0,18	0,18	0,18
170000006956641	04-098-015-00013-008	20000 BARBECHO TRADICIONAL-SIN VARIEDAD	S	434	11,10	4,69	4,69	4,69	4,69	4,69	4,69	4,69	4,69
170000006956642	04-098-015-00039-001	20000 BARBECHO TRADICIONAL-SIN VARIEDAD	S	434	14,50	0,04	0,04	0,04	0,04	0,04	0,04	0,04	0,04
170000006956643	04-098-015-00041-002	20000 BARBECHO TRADICIONAL-SIN VARIEDAD	S	434	15,10	0,18	0,18	0,18	0,18	0,18	0,18	0,18	0,18
170000006956644	04-098-015-00038-001	20000 BARBECHO TRADICIONAL-SIN VARIEDAD	S	434	9,70	2,24	2,24	2,24	2,24	2,24	2,24	2,24	2,24
170000006956645	04-098-015-00040-001	20000 BARBECHO TRADICIONAL-SIN VARIEDAD	S	434	6,80	3,77	3,77	3,77	3,77	3,77	3,77	3,77	3,77
170000006956646	04-098-067-00058-001	20000 BARBECHO TRADICIONAL-SIN VARIEDAD	S	434	5,10	0,08	0,08	0,08	0,08	0,08	0,08	0,08	0,08
170000006956647	04-098-068-00042-004	20000 BARBECHO TRADICIONAL-SIN VARIEDAD	S	434	15,70	0,37	0,37	0,37	0,37	0,37	0,37	0,37	0,37
170000006956649	04-098-066-00009-001	20000 BARBECHO TRADICIONAL-SIN VARIEDAD	S	434	5,70	5,03	5,03	5,03	5,03	5,03	5,03	5,03	5,03
170000006956650	04-098-070-00015-001	20000 BARBECHO TRADICIONAL-SIN VARIEDAD	R	434	7,60	0,45	0,45	0,45	0,45	0,45	0,45	0,45	0,45
170000006956651	04-098-070-00016-002	20000 BARBECHO TRADICIONAL-SIN VARIEDAD	S	434	9,70	9,25	9,25	9,25	9,25	9,25	9,25	9,25	9,25
170000006956652	04-098-068-00048-001	20000 BARBECHO TRADICIONAL-SIN VARIEDAD	S	434	3,70	9,16	9,16	9,16	9,16	9,16	9,16	9,16	9,16
170000006956653	04-098-070-00011-003	20000 BARBECHO TRADICIONAL-SIN VARIEDAD	S	434	8,50	9,24	9,24	9,24	9,24	9,24	9,24	9,24	9,24
170000006956654	04-098-070-00021-004	20000 BARBECHO TRADICIONAL-SIN VARIEDAD	R	434	7,30	0,58	0,58	0,58	0,58	0,58	0,58	0,58	0,58
170000006956655	04-098-070-00021-005	20000 BARBECHO TRADICIONAL-SIN VARIEDAD	R	434	11,20	0,45	0,45	0,45	0,45	0,45	0,45	0,45	0,45
170000006956656	04-098-070-00017-006	20000 BARBECHO TRADICIONAL-SIN VARIEDAD	S	434	11,50	15,21	15,21	15,21	15,21	15,21	15,21	15,21	15,21
170000006956657	04-098-070-00018-001	20000 BARBECHO TRADICIONAL-SIN VARIEDAD	S	434	5,40	0,89	0,89	0,89	0,89	0,89	0,89	0,89	0,89

(1) Superficie declarada admisible ajustada con la superficie comprometida.  
 (2) Factor de penalización valorando el alcance para el tipo de compromiso.

Puede verificar la integridad de una copia de este documento mediante la lectura del código QR adjunto o mediante el acceso a la dirección			
--	--	--	--



**RECINTOS PROPUESTOS**

REF.	REFERENCIA SIGPAC	CULTIVO	DESCRIPCIÓN CULTIVO	S/R	G.PAGO	PEND. MEDIA (%)	SUP. DEC. ADMISIBLE (ha)	SUP. COMPROM. (ha)	SUP. AJUSTADA COMPR.(1) (ha)	SUP. CONV. SIGPAC (ha)	SUP. CERTIE. (ha)	SUP. CAMPO (ha)	SUP. CAMPO DECLARADO (ha)	SUP. DEC. REDUCIDA (ha)	SUP. PROPUESTA (ha)
1700000006956659	04-098-008-00051-005	20000	BARBECHO TRADICIONAL-SIN VARIEDAD	S	434	8,70	0,56	0,56	0,56		0,56			0,56	0,56
1700000006956660	04-098-070-00022-001	20000	BARBECHO TRADICIONAL-SIN VARIEDAD	S	434	8,20	0,77	0,77	0,77		0,77			0,77	0,77
1700000006956661	04-098-070-00021-006	20000	BARBECHO TRADICIONAL-SIN VARIEDAD	R	434	13,90	0,49	0,49	0,49		0,49			0,49	0,49
1700000006956666	04-098-068-00035-001	20000	BARBECHO TRADICIONAL-SIN VARIEDAD	S	434	10,20	11,57	11,57	11,57		11,57			11,57	11,57
1700000006956667	04-098-068-00029-007	20000	BARBECHO TRADICIONAL-SIN VARIEDAD	S	434	13,50	0,93	0,93	0,93		0,93			0,93	0,93
1700000006956670	04-098-069-00020-001	20000	BARBECHO TRADICIONAL-SIN VARIEDAD	S	434	15,40	7,32	7,32	7,32		7,32			7,32	7,32
1700000006956671	04-098-069-00021-005	20000	BARBECHO TRADICIONAL-SIN VARIEDAD	S	434	15,60	6,75	6,75	6,75		6,75			6,75	6,75
1700000006956672	04-098-069-00026-002	20000	BARBECHO TRADICIONAL-SIN VARIEDAD	S	434	9,60	5,22	5,22	5,22		5,22			5,22	5,22
1700000006956673	04-098-069-00027-002	20000	BARBECHO TRADICIONAL-SIN VARIEDAD	S	434	14,70	12,63	12,63	12,63		12,63			12,63	12,63
1700000006956674	04-098-069-00028-013	20000	BARBECHO TRADICIONAL-SIN VARIEDAD	S	434	18,00	1,23	1,23	1,23		1,23			1,23	1,23
1700000006956675	04-098-069-00018-001	20000	BARBECHO TRADICIONAL-SIN VARIEDAD	S	434	9,10	2,56	2,56	2,56		2,56			2,56	2,56
1700000006956676	04-098-069-00017-001	20000	BARBECHO TRADICIONAL-SIN VARIEDAD	S	434	6,90	3,80	3,80	3,80		3,80			3,80	3,80
1700000006956677	04-098-069-00028-010	20000	BARBECHO TRADICIONAL-SIN VARIEDAD	S	434	20,20	0,14	0,14	0,14		0,14			0,14	0,14
1700000006956678	04-098-069-00028-011	20000	BARBECHO TRADICIONAL-SIN VARIEDAD	S	434	13,70	0,25	0,25	0,25		0,25			0,25	0,25
1700000006956679	04-098-069-00031-001	20000	BARBECHO TRADICIONAL-SIN VARIEDAD	S	434	13,60	6,37	6,37	6,37		6,37			6,37	6,37
1700000006956680	04-098-069-00039-001	20000	BARBECHO TRADICIONAL-SIN VARIEDAD	S	434	4,40	0,05	0,05	0,05		0,05			0,05	0,05
1700000006956681	04-098-069-00028-001	20000	BARBECHO TRADICIONAL-SIN VARIEDAD	S	434	8,30	0,55	0,55	0,55		0,55			0,55	0,55
1700000006956687	04-098-070-00027-001	20000	BARBECHO TRADICIONAL-SIN VARIEDAD	S	434	9,80	1,42	1,42	1,42		1,42			1,42	1,42
1700000006956749	04-098-013-00063-002	20000	BARBECHO TRADICIONAL-SIN VARIEDAD	S	434	16,50	0,01	0,01	0,01		0,01			0,01	0,01
1700000006956781	04-098-013-00003-001	20000	BARBECHO TRADICIONAL-SIN VARIEDAD	S	434	11,70	0,43	0,43	0,43		0,43			0,43	0,43
1700000006956783	04-098-013-00059-001	20000	BARBECHO TRADICIONAL-SIN VARIEDAD	S	434	10,00	0,03	0,03	0,03		0,03			0,03	0,03

**INCIDENCIAS**

**INCIDENCIA DESCRIPCIÓN**

- 4272 Verifica que las líneas de declaración de las Solicitudes Únicas no tienen solapes con la capa de Retroactividad Gráfica (ambas de la misma campaña) a nivel de expediente/línea de declaración gráfica de la solicitud.  
 Ref:1700000006956610 Recinto:04-098-007-00048-00003 Cultivo: - Agregado de la referencia del recinto.:0 Zona de la referencia del recinto.:0 Superficie solapada.:0,04 Id. Incid.:95941846  
 Ref:1700000006956764 Recinto:04-098-011-00003-00001 Cultivo: - Agregado de la referencia del recinto.:0 Zona de la referencia del recinto.:0 Superficie solapada.:0,02 Id. Incid.:95941847

(1) Superficie declarada admisible ajustada con la superficie comprometida.  
 (2) Factor de penalización valorando el alcance para el tipo de compromiso.

Puede verificar la integridad de una copia de este documento mediante la lectura del código QR adjunto o mediante el acceso a la dirección <a href="https://ws050.juntadeandalucia.es/verificarFirma">https://ws050.juntadeandalucia.es/verificarFirma</a> indicando el código de VERIFICACIÓN					
FIRMADO POR	JUAN JOSE SOLER GARCIA ROCIO GUIJARRO MILLAN		FECHA		03/07/2024
VERIFICACIÓN	Pk2jmGCJWUB3686MPKY7GEXJCD3GC4		PÁGINA		2142/2334



**APELLIDOS Y NOMBRE / RAZÓN SOCIAL**

SERRANO PEREZ JESUS

**NIF**

\*\*\*9252\*

**EXPEDIENTE**

1057388

**ANUALIDAD DE PAGO**

**RESUMEN DE PAGOS**

	<u>PROPUESTO</u>	<u>IMPORTE (Euros)</u>		
		<u>FEADER (Eje 2)</u>	<u>MAPA</u>	<u>CAPADR</u>
PROPUESTO	0,00	0,00	0,00	0,00

(1) Superficie declarada admisible ajustada con la superficie comprometida.  
(2) Factor de penalización valorando el alcance para el tipo de compromiso.

Puede verificar la integridad de una copia de este documento mediante la lectura del código QR adjunto o mediante el acceso a la dirección <a href="https://ws050.juntadeandalucia.es/verificarFirma">https://ws050.juntadeandalucia.es/verificarFirma</a> indicando el código de VERIFICACIÓN				
FIRMADO POR	JUAN JOSE SOLER GARCIA	FECHA	03/07/2024	
	ROCIO GUIJARRO MILLAN			
VERIFICACIÓN	Pk2jmGCJWUB3686MPKY7GEXJCD3GC4	PÁGINA	2143/2334	




**INCIDENCIAS**

**INCIDENCIA DESCRIPCIÓN**

- 100405 Recinto solicitado para la Operación de Mantenimiento, cuando según su fecha de inscripción en un organismo de control autorizado para la producción ecológica en Andalucía, le corresponde la Operación de Conversión ( Anexo I. Criterios de Subvencionabilidad. Orden 28 de marzo de 2023 ).  
 Ref:170000005482940 Recinto:04-063-023-00047-00002 Cultivo:62000 PASTOS PERMANENTES DE 5 O MAS AÑOS-SIN VARIEDAD Secano  
 Ref:170000005482950 Recinto:04-063-045-00016-00001 Cultivo:62000 PASTOS PERMANENTES DE 5 O MAS AÑOS-SIN VARIEDAD Secano  
 Ref:170000005482962 Recinto:04-063-045-00016-00002 Cultivo:62000 PASTOS PERMANENTES DE 5 O MAS AÑOS-SIN VARIEDAD Secano  
 Ref:170000005482952 Recinto:04-063-045-00016-00003 Cultivo:62000 PASTOS PERMANENTES DE 5 O MAS AÑOS-SIN VARIEDAD Secano  
 Ref:170000007004555 Recinto:04-063-046-00164-00001 Cultivo:62000 PASTOS PERMANENTES DE 5 O MAS AÑOS-SIN VARIEDAD Secano  
 Ref:170000007004579 Recinto:04-063-046-00170-00012 Cultivo:62000 PASTOS PERMANENTES DE 5 O MAS AÑOS-SIN VARIEDAD Secano  
 Ref:170000007004591 Recinto:04-063-046-00177-00005 Cultivo:62000 PASTOS PERMANENTES DE 5 O MAS AÑOS-SIN VARIEDAD Secano  
 Ref:170000007004594 Recinto:04-063-046-00181-00007 Cultivo:62000 PASTOS PERMANENTES DE 5 O MAS AÑOS-SIN VARIEDAD Secano  
 Ref:170000007004569 Recinto:04-063-046-00182-00002 Cultivo:62000 PASTOS PERMANENTES DE 5 O MAS AÑOS-SIN VARIEDAD Secano
- 100422 Recinto declarado por error para una operación de la 6503, que se ha corregido de oficio desmarcando la operación incorrecta, de acuerdo con la fecha de inscripción del recinto en la producción ecológica.  
 Ref:170000005482940 Recinto:04-063-023-00047-00002 Cultivo:62000 PASTOS PERMANENTES DE 5 O MAS AÑOS-SIN VARIEDAD Secano  
 Ref:170000005482950 Recinto:04-063-045-00016-00001 Cultivo:62000 PASTOS PERMANENTES DE 5 O MAS AÑOS-SIN VARIEDAD Secano  
 Ref:170000005482962 Recinto:04-063-045-00016-00002 Cultivo:62000 PASTOS PERMANENTES DE 5 O MAS AÑOS-SIN VARIEDAD Secano  
 Ref:170000005482952 Recinto:04-063-045-00016-00003 Cultivo:62000 PASTOS PERMANENTES DE 5 O MAS AÑOS-SIN VARIEDAD Secano  
 Ref:170000007004555 Recinto:04-063-046-00164-00001 Cultivo:62000 PASTOS PERMANENTES DE 5 O MAS AÑOS-SIN VARIEDAD Secano  
 Ref:170000007004579 Recinto:04-063-046-00170-00012 Cultivo:62000 PASTOS PERMANENTES DE 5 O MAS AÑOS-SIN VARIEDAD Secano  
 Ref:170000007004591 Recinto:04-063-046-00177-00005 Cultivo:62000 PASTOS PERMANENTES DE 5 O MAS AÑOS-SIN VARIEDAD Secano  
 Ref:170000007004594 Recinto:04-063-046-00181-00007 Cultivo:62000 PASTOS PERMANENTES DE 5 O MAS AÑOS-SIN VARIEDAD Secano  
 Ref:170000007004569 Recinto:04-063-046-00182-00002 Cultivo:62000 PASTOS PERMANENTES DE 5 O MAS AÑOS-SIN VARIEDAD Secano
- 100424 Solicita recinto que no está comprometido para la operación.  
 Ref:170000005482940 Recinto:04-063-023-00047-00002 Cultivo:62000 PASTOS PERMANENTES DE 5 O MAS AÑOS-SIN VARIEDAD Secano  
 Ref:170000005482950 Recinto:04-063-045-00016-00001 Cultivo:62000 PASTOS PERMANENTES DE 5 O MAS AÑOS-SIN VARIEDAD Secano  
 Ref:170000005482962 Recinto:04-063-045-00016-00002 Cultivo:62000 PASTOS PERMANENTES DE 5 O MAS AÑOS-SIN VARIEDAD Secano  
 Ref:170000005482952 Recinto:04-063-045-00016-00003 Cultivo:62000 PASTOS PERMANENTES DE 5 O MAS AÑOS-SIN VARIEDAD Secano  
 Ref:170000007004555 Recinto:04-063-046-00164-00001 Cultivo:62000 PASTOS PERMANENTES DE 5 O MAS AÑOS-SIN VARIEDAD Secano  
 Ref:170000007004579 Recinto:04-063-046-00170-00012 Cultivo:62000 PASTOS PERMANENTES DE 5 O MAS AÑOS-SIN VARIEDAD Secano  
 Ref:170000007004591 Recinto:04-063-046-00177-00005 Cultivo:62000 PASTOS PERMANENTES DE 5 O MAS AÑOS-SIN VARIEDAD Secano  
 Ref:170000007004594 Recinto:04-063-046-00181-00007 Cultivo:62000 PASTOS PERMANENTES DE 5 O MAS AÑOS-SIN VARIEDAD Secano  
 Ref:170000007004569 Recinto:04-063-046-00182-00002 Cultivo:62000 PASTOS PERMANENTES DE 5 O MAS AÑOS-SIN VARIEDAD Secano
- 101008 Expediente sin compromisos vigentes.  
 Operación:6503.2

(1) Superficie declarada admisible ajustada con la superficie comprometida.  
 (2) Factor de penalización valorando el alcance para el tipo de compromiso.

Puede verificar la integridad de una copia de este documento mediante la lectura del código QR adjunto o mediante el acceso a la dirección <a href="https://ws050.juntadeandalucia.es/verificarFirma">https://ws050.juntadeandalucia.es/verificarFirma</a> indicando el código de VERIFICACIÓN				
FIRMADO POR	JUAN JOSE SOLER GARCIA	FECHA	03/07/2024	
	ROCIO GUIJARRO MILLAN			
VERIFICACIÓN	Pk2jmGCJWUB3686MPKY7GEXJCD3GC4	PÁGINA	2144/2334	



**APELLIDOS Y NOMBRE / RAZÓN SOCIAL**

SERRANO PEREZ MERCEDES

**NIF**

\*\*\*\*1304\*

**EXPEDIENTE**

1213136

**ANUALIDAD DE PAGO**

1ª

**IMPORTE POR ANUALIDAD**

	2023	2024	2025	2026	2027
IMPORTE MÁXIMO SUBVENCIONABLE	3.163,99 €	3.163,99 €	3.163,99 €	3.163,99 €	3.163,99 €
IMPORTE MEDIO DE TRANSFERENCIA (€/ha)	83,31 €	83,31 €	83,31 €	83,31 €	83,31 €

**RESUMEN DE UNIDADES**

Cód	GRUPO DE PAGO	Sup. Dec. Admisible (ha)	Sup. Comprometida (ha)	Sup. ajustada compromiso (I) (ha)	% sobredec.	Sup. Propuesta (ha)	Importe Declarado	Importe Topado	Importe Propuesto	Importe tras sobredec.
426	HERBÁCEOS	20,93		20,93	0,00	20,93	3.163,99	3.163,99	3.163,99	3.163,99
434	HERBÁCEOS NO ELEGIBLES	17,05		17,05	0,00	17,05	0,00	0,00	0,00	0,00
<b>TOTAL</b>		37,98	37,98	37,98		37,98	3.163,99	3.163,99	3.163,99	3.163,99

**APLICACIÓN DE REDUCCIONES Y PENALIZACIONES**

GRUPO DE PAGO	Importe Calculado	Importe prereduc.	Criterios de subvencionabilidad y compromisos	Presentación tardía	Omisión declaración	Condicionalidad	IMPORTE (Euros) PROPUESTO
HERBÁCEOS	3.163,99	3.163,99	0,00	0,00	0,00	0,00	3.163,99
HERBÁCEOS NO ELEGIBLES	0,00	0,00	0,00	0,00	0,00	0,00	0,00
<b>TOTAL</b>	3.163,99	3.163,99					3.163,99

**RESUMEN DE PAGOS**

	IMPORTE ( Euros )			
	PROPUESTO	FEADER (Eje 2)	MAPA	CAPADR
PROPUESTO	3.163,99	2.689,39	310,39	164,21

**RECINTOS PROPUESTOS**

REF.	REFERENCIA SIGPAC	CULTIVO DESCRIPCIÓN CULTIVO	S/R G.PAGO	PEND. MEDIA (%)	SUP. DEC. ADMISIBLE (ha)	SUP. COMPROM. (ha)	SUP. AJUSTADA COMPR.(I) (ha)	SUP. CONV. SIGPAC (ha)	SUP. CERTIF. (ha)	SUP. CAMPO (ha)	SUP. CAMPO DETER. CULT. DECLARADO (ha)	SUP. DEC. REDUCIDA (ha)	SUP. PROPUESTA (ha)
-547933	04-098-043-00021-001	5000 CEBADA-SIN VARIEDAD	S 426	3,90	6,13	6,13	6,13	6,13	6,13	6,13	6,13	6,13	6,13
-547917	04-098-042-00005-001	5000 CEBADA-SIN VARIEDAD	S 426	7,80	5,66	5,66	5,66	5,66	5,66	5,66	5,66	5,66	5,66
1700000006687385	04-098-045-00047-002	5000 CEBADA-SIN VARIEDAD	S 426	11,20	0,05	0,05	0,05	0,05	0,05	0,05	0,05	0,05	0,05
1700000006687386	04-098-045-00048-002	5000 CEBADA-SIN VARIEDAD	S 426	8,40	3,28	3,28	3,28	3,28	3,28	3,28	3,28	3,28	3,28
1700000006687389	04-098-045-00049-003	5000 CEBADA-SIN VARIEDAD	S 426	11,30	4,37	4,37	4,37	4,37	4,37	4,37	4,37	4,37	4,37
1700000006687390	04-098-044-00025-001	5000 CEBADA-SIN VARIEDAD	S 426	1,70	0,13	0,13	0,13	0,13	0,13	0,13	0,13	0,13	0,13
1700000006687391	04-098-044-00026-001	5000 CEBADA-SIN VARIEDAD	S 426	2,10	1,31	1,31	1,31	1,31	1,31	1,31	1,31	1,31	1,31
-547875	04-098-045-00052-001	20000 BARBECHO TRADICIONAL-SIN VARIEDAD	S 434	7,20	12,71	12,71	12,71	12,71	12,71	12,71	12,71	12,71	12,71
1700000006687381	04-098-041-00019-002	20000 BARBECHO TRADICIONAL-SIN VARIEDAD	S 434	10,40	2,82	2,82	2,82	2,82	2,82	2,82	2,82	2,82	2,82
1700000006687383	04-098-045-00053-001	20000 BARBECHO TRADICIONAL-SIN VARIEDAD	S 434	8,80	0,26	0,26	0,26	0,26	0,26	0,26	0,26	0,26	0,26
1700000006687392	04-098-041-00020-001	20000 BARBECHO TRADICIONAL-SIN VARIEDAD	S 434	10,00	1,26	1,26	1,26	1,26	1,26	1,26	1,26	1,26	1,26

(1) Superficie declarada admisible ajustada con la superficie comprometida.  
(2) Factor de penalización valorando el alcance para el tipo de compromiso.

Puede verificar la integridad de una copia de este documento mediante la lectura del código QR adjunto o mediante el acceso a la dirección <https://ws050.juntadeandalucia.es/verificarFirma> indicando el código de VERIFICACIÓN

FIRMADO POR	JUAN JOSE SOLER GARCIA	FECHA	03/07/2024	
	ROCIO GUIJARRO MILLAN			
VERIFICACIÓN	Pk2jmGCJWUB3686MPKY7GEXJCD3GC4	PÁGINA	2145/2334	



<u>APELLIDOS Y NOMBRE / RAZÓN SOCIAL</u>	<u>NIF</u>	<u>EXPEDIENTE</u>	<u>ANUALIDAD DE PAGO</u>		
SERRANO RUEDA JOSE LUIS	****6042*	1178120	1ª		
<b>IMPORTE POR ANUALIDAD</b>					
	<b>2023</b>	<b>2024</b>	<b>2025</b>	<b>2026</b>	<b>2027</b>
<b>IMPORTE MÁXIMO SUBVENCIONABLE</b>	1.372,04 €	1.372,04 €	1.372,04 €	1.372,04 €	1.372,04 €
<b>IMPORTE MEDIO DE TRANSFERENCIA (€/ha)</b>	214,72 €	214,72 €	214,72 €	214,72 €	214,72 €

**RESUMEN DE UNIDADES**

Cód	GRUPO DE PAGO	Sup. Dec. Admisible (ha)	Sup. Comprometida (ha)	Sup. ajustada compromiso (1) (ha)	% sobredec.	Sup. Propuesta (ha)	Importe Declarado	Importe Topado	Importe Propuesto	Importe tras sobredec.
429	OLIVAR	1,40		1,40	0,00	1,40	347,06	347,06	347,06	347,06
432	FRUTALES SECANO	4,74		4,74	0,00	4,74	1.024,98	1.024,98	1.024,98	1.024,98
434	HERBÁCEOS NO ELEGIBLES	0,25		0,25	0,00	0,25	0,00	0,00	0,00	0,00
<b>TOTAL</b>		<b>6,39</b>	<b>6,39</b>	<b>6,39</b>		<b>6,39</b>	<b>1.372,04</b>	<b>1.372,04</b>	<b>1.372,04</b>	<b>1.372,04</b>

**APLICACIÓN DE REDUCCIONES Y PENALIZACIONES**

GRUPO DE PAGO	Importe Calculado	Importe prereduc.	Criterios de subvencionabilidad y compromisos			Presentación tardía	Omisión declaración	Condicionalidad	IMPORTE (Euros)	
			subvencionabilidad	Presentación	Omisión				PROPUESTO	
FRUTALES SECANO	1.024,98	1.024,98	0,00	0,00	0,00	0,00	0,00		1.024,98	
HERBÁCEOS NO ELEGIBLES	0,00	0,00	0,00	0,00	0,00	0,00	0,00		0,00	
OLIVAR	347,06	347,06	0,00	0,00	0,00	0,00	0,00		347,06	
<b>TOTAL</b>	<b>1.372,04</b>	<b>1.372,04</b>							<b>1.372,04</b>	

**RESUMEN DE PAGOS**

PROPUESTO	IMPORTE (Euros)			
	PROPUESTO	FEADER (Eje 2)	MAPA	CAPADR
	1.372,04	1.166,23	134,60	71,21

**RECINTOS PROPUESTOS**

REF.	REFERENCIA SIGPAC	CULTIVO DESCRIPCIÓN CULTIVO	S/R	G.PAGO	PEND. MEDIA (%)	SUP. DEC. ADMISIBLE (ha)	SUP. COMPROM. (ha)	SUP. AJUSTADA COMPR.(1) (ha)	SUP. CONV. SIGPAC (ha)	SUP. CERTIF. (ha)	SUP. CAMPO (ha)	SUP. CAMPO DETER. CULT. DECLARADO (ha)	SUP. DEC. REDUCIDA (ha)	SUP. PROPUESTA (ha)
4105206	04-076-013-00254-001	101010 OLIVAR-PICUAL	S	429	12,10	0,63	0,63	0,63		0,63			0,63	0,63
5274350	04-076-013-00147-002	101010 OLIVAR-PICUAL	R	429	3,30	0,05	0,05	0,05		0,05			0,05	0,05
1700000006071718	04-076-013-00145-001	101010 OLIVAR-PICUAL	S	429	2,20	0,23	0,23	0,23		0,23			0,23	0,23
1700000006071720	04-076-014-00053-001	101010 OLIVAR-PICUAL	R	429	2,90	0,20	0,20	0,20		0,20			0,20	0,20
1700000006071721	04-076-002-00260-001	101010 OLIVAR-PICUAL	R	429	4,50	0,29	0,29	0,29		0,29			0,29	0,29
5274353	04-087-004-00004-002	104020 ALMENDROS-GUARA	S	432	28,70	1,98	1,98	1,98		1,98			1,98	1,98
5274354	04-087-004-00036-001	104020 ALMENDROS-GUARA	S	432	25,10	2,76	2,76	2,76		2,76			2,76	2,76
5274355	04-076-002-00254-002	20000 BARBECHO TRADICIONAL-SIN VARIEDAD	S	434	3,80	0,10	0,10	0,10		0,10			0,10	0,10
5274357	04-076-002-00254-001	20000 BARBECHO TRADICIONAL-SIN VARIEDAD	S	434	3,20	0,15	0,15	0,15		0,15			0,15	0,15

**INCIDENCIAS**

**INCIDENCIA DESCRIPCIÓN**

- 100400 Recinto con cultivo, variedad, régimen de explotación o uso Sigpac no compatible con la operación solicitada ( Anexo IV.I Cultivos y variedades elegibles para las Intervenciones. Orden de 28 de marzo de 2023 ).  
Ref:1700000006071724 Recinto:04-076-002-00259-00003 Cultivo:206003 NARANJO-NAVELATE Secano Uso:CI  
Ref:5274356 Recinto:04-076-013-00147-00001 Cultivo:20000 BARBECHO TRADICIONAL-SIN VARIEDAD Regadío Uso:CI  
Ref:5274349 Recinto:04-076-013-00152-00001 Cultivo:20000 BARBECHO TRADICIONAL-SIN VARIEDAD Secano Uso:CI
- 100424 Solicita recinto que no está comprometido para la operación.  
Ref:1700000006071724 Recinto:04-076-002-00259-00003 Cultivo:206003 NARANJO-NAVELATE Secano  
Ref:5274356 Recinto:04-076-013-00147-00001 Cultivo:20000 BARBECHO TRADICIONAL-SIN VARIEDAD Regadío  
Ref:5274349 Recinto:04-076-013-00152-00001 Cultivo:20000 BARBECHO TRADICIONAL-SIN VARIEDAD Secano  
Ref:5274352 Recinto:04-076-014-00056-00001 Cultivo:206003 NARANJO-NAVELATE Regadío  
Ref:5274351 Recinto:04-076-014-00060-00001 Cultivo:206003 NARANJO-NAVELATE Regadío

(1) Superficie declarada admisible ajustada con la superficie comprometida.  
(2) Factor de penalización valorando el alcance para el tipo de compromiso.

Puede verificar la integridad de una copia de este documento mediante la lectura del código QR adjunto o mediante el acceso a la dirección <a href="https://ws050.juntadeandalucia.es/verificarFirma">https://ws050.juntadeandalucia.es/verificarFirma</a> indicando el código de VERIFICACIÓN				
FIRMADO POR	JUAN JOSE SOLER GARCIA	FECHA	03/07/2024	
	ROCIO GUIJARRO MILLAN			
VERIFICACIÓN	Pk2jmGCJWUB3686MPKY7GEXJCD3GC4	PÁGINA	2146/2334	



<b><u>APELLIDOS Y NOMBRE / RAZÓN SOCIAL</u></b>	<b><u>NIF</u></b>	<b><u>EXPEDIENTE</u></b>	<b><u>ANUALIDAD DE PAGO</u></b>
SERRANO SANCHEZ FRANCISCO	****8278*	1071787	

**RESUMEN DE PAGOS**

	<b><u>IMPORTE (Euros)</u></b>			
	<b><u>PROPUESTO</u></b>	<b><u>FEADER (Eje 2)</u></b>	<b><u>MAPA</u></b>	<b><u>CAPADR</u></b>
PROPUESTO	0,00	0,00	0,00	0,00

**INCIDENCIAS**

**INCIDENCIA DESCRIPCIÓN**

- 242 Recinto pendiente de acreditación de titularidad.  
Ref:1700000003577386 Recinto:04-070-036-00167-00004 Cultivo:102286 VIÑEDO VINIFICACIÓN-ALMERIA Secano
- 100402 Recinto solicitado no forma parte de ningún organismo de control autorizado para la producción ecológica en Andalucía o fecha de inscripción posterior al plazo establecido ( Anexo I. Criterios de Subvencionabilidad. Orden 28 de marzo de 2023 ).  
Ref:1700000003577386 Recinto:04-070-036-00167-00004 Cultivo:102286 VIÑEDO VINIFICACIÓN-ALMERIA Secano
- 100424 Solicita recinto que no está comprometido para la operación.  
Ref:1700000003577386 Recinto:04-070-036-00167-00004 Cultivo:102286 VIÑEDO VINIFICACIÓN-ALMERIA Secano
- 101008 Expediente sin compromisos vigentes.  
Operación:6503.2

(1) Superficie declarada admisible ajustada con la superficie comprometida.  
(2) Factor de penalización valorando el alcance para el tipo de compromiso.

Puede verificar la integridad de una copia de este documento mediante la lectura del código QR adjunto o mediante el acceso a la dirección <a href="https://ws050.juntadeandalucia.es/verificarFirma">https://ws050.juntadeandalucia.es/verificarFirma</a> indicando el código de VERIFICACIÓN				
FIRMADO POR	JUAN JOSE SOLER GARCIA	FECHA	03/07/2024	
	ROCIO GUIJARRO MILLAN			
VERIFICACIÓN	Pk2jmGCJWUB3686MPKY7GEXJCD3GC4	PÁGINA	2147/2334	



**APELLIDOS Y NOMBRE / RAZÓN SOCIAL**

SEVILLA GARCIA JOSE

**NIF**

\*\*\*\*4304\*

**EXPEDIENTE**

1254905

**ANUALIDAD DE PAGO**

1ª

**IMPORTE POR ANUALIDAD**

	2023	2024	2025	2026	2027
IMPORTE MÁXIMO SUBVENCIONABLE	4.960,99 €	4.960,99 €	4.960,99 €	4.960,99 €	4.960,99 €
IMPORTE MEDIO DE TRANSFERENCIA (€/ha)	243,19 €	243,19 €	243,19 €	243,19 €	243,19 €

**RESUMEN DE UNIDADES**

Cód	GRUPO DE PAGO	Sup. Dec. Admisible (ha)	Sup. Comprometida (ha)	Sup. ajustada compromiso (1) (ha)	% sobredec.	Sup. Propuesta (ha)	Importe Declarado	Importe Topado	Importe Propuesto	Importe tras sobredec.
432	FRUTALES SECANO	16,28		16,28	0,00	16,28	3.520,39	3.520,39	3.520,39	3.520,39
433	FRUTALES REGADÍO	4,12		4,12	0,00	4,12	1.440,60	1.440,60	1.440,60	1.440,60
<b>TOTAL</b>		20,40	20,40	20,40		20,40	4.960,99	4.960,99	4.960,99	4.960,99

**APLICACIÓN DE REDUCCIONES Y PENALIZACIONES**

GRUPO DE PAGO	Importe Calculado	Importe pre-reduc.	Criterios de subvencionabilidad y compromisos	Presentación tardía	Omisión declaración	Condicionalidad	IMPORTE (Euros) PROPUESTO
FRUTALES REGADÍO	1.440,60	1.440,60	0,00	0,00	0,00	0,00	1.440,60
FRUTALES SECANO	3.520,39	3.520,39	0,00	0,00	0,00	0,00	3.520,39
<b>TOTAL</b>	4.960,99	4.960,99					4.960,99

**RESUMEN DE PAGOS**

	PROPUESTO	PROPUESTO	FEADER (Eje 2)	MAPA	CAPADR
		4.960,99	4.216,84	486,67	257,48

**RECINTOS PROPUESTOS**

REF.	REFERENCIA SIGPAC	CULTIVO DESCRIPCIÓN CULTIVO	S/R G.PAGO	PEND. MEDIA (%)	SUP. DEC. ADMISIBLE (ha)	SUP. COMPROM. (ha)	SUP. AJUSTADA COMPR.(1) (ha)	SUP. CONV. SIGPAC (ha)	SUP. CERTIF. (ha)	SUP. CAMPO (ha)	SUP. CAMPO DETER. CULT. DECLARADO (ha)	SUP. DEC. REDUCIDA (ha)	SUP. PROPUESTA (ha)
-1007605	04-072-011-00055-040	104007 ALMENDROS-COMUNA	S 432	25,30	0,34	0,34	0,34		0,34			0,34	0,34
-424885	04-072-006-00004-005	104035 ALMENDROS-RAMILLETE	S 432	6,50	0,74	0,74	0,74		0,74			0,74	0,74
-143853	04-031-007-00088-140	104020 ALMENDROS-GUARA	S 432	23,00	0,07	0,07	0,07		0,07			0,07	0,07
-143852	04-031-007-00088-139	104020 ALMENDROS-GUARA	S 432	20,80	0,41	0,41	0,41		0,41			0,41	0,41
-143851	04-031-007-00088-138	104020 ALMENDROS-GUARA	S 432	33,90	0,03	0,03	0,03		0,03			0,03	0,03
-143850	04-031-007-00088-137	104020 ALMENDROS-GUARA	S 432	31,90	0,01	0,01	0,01		0,01			0,01	0,01
-143849	04-031-007-00088-136	104020 ALMENDROS-GUARA	S 432	26,50	0,04	0,04	0,04		0,04			0,04	0,04
1700000005620753	04-031-007-00088-120	104020 ALMENDROS-GUARA	S 432	27,40	0,10	0,10	0,10		0,10			0,10	0,10
1700000005620757	04-031-007-00088-038	104020 ALMENDROS-GUARA	S 432	13,60	0,06	0,06	0,06		0,06			0,06	0,06
1700000005620799	04-072-011-00055-022	104007 ALMENDROS-COMUNA	S 432	15,50	0,15	0,15	0,15		0,15			0,15	0,15
1700000005620800	04-072-011-00055-015	104007 ALMENDROS-COMUNA	S 432	15,30	0,32	0,32	0,32		0,32			0,32	0,32
1700000005620801	04-006-035-00172-002	104024 ALMENDROS-MARCONA	S 432	4,60	0,64	0,64	0,64		0,64			0,64	0,64
1700000005620802	04-072-006-00003-006	104020 ALMENDROS-GUARA	S 432	18,00	0,01	0,01	0,01		0,01			0,01	0,01
1700000005620804	04-072-001-00197-001	104020 ALMENDROS-GUARA	S 432	7,20	0,66	0,66	0,66		0,66			0,66	0,66
1700000005620805	04-072-011-00055-023	104007 ALMENDROS-COMUNA	S 432	24,80	0,33	0,33	0,33		0,33			0,33	0,33
1700000005620807	04-072-001-00109-001	104024 ALMENDROS-MARCONA	S 432	6,80	1,73	1,73	1,73		1,73			1,73	1,73
1700000005620808	04-006-035-00085-001	104024 ALMENDROS-MARCONA	S 432	14,90	0,14	0,14	0,14		0,14			0,14	0,14
1700000005620809	04-006-035-00085-004	104024 ALMENDROS-MARCONA	S 432	12,80	0,19	0,19	0,19		0,19			0,19	0,19
1700000005620810	04-072-011-00049-002	104024 ALMENDROS-MARCONA	S 432	6,20	0,60	0,60	0,60		0,60			0,60	0,60
1700000005620811	04-072-011-00050-002	104020 ALMENDROS-GUARA	S 432	7,50	1,77	1,77	1,77		1,77			1,77	1,77
1700000005620812	04-006-035-00172-016	104024 ALMENDROS-MARCONA	S 432	14,10	0,34	0,34	0,34		0,34			0,34	0,34
1700000005620813	04-072-011-00055-016	104007 ALMENDROS-COMUNA	S 432	26,40	1,61	1,61	1,61		1,61			1,61	1,61
1700000005620814	04-006-035-00062-002	104024 ALMENDROS-MARCONA	S 432	10,30	1,60	1,60	1,60		1,60			1,60	1,60
1700000005620815	04-006-035-00064-005	104024 ALMENDROS-MARCONA	S 432	6,60	1,48	1,48	1,48		1,48			1,48	1,48
1700000005620816	04-072-006-00003-003	104020 ALMENDROS-GUARA	S 432	8,40	1,74	1,74	1,74		1,74			1,74	1,74
1700000005620817	04-072-011-00055-024	104007 ALMENDROS-COMUNA	S 432	25,40	0,10	0,10	0,10		0,10			0,10	0,10
1700000005620818	04-006-035-00085-016	104024 ALMENDROS-MARCONA	S 432	5,60	1,07	1,07	1,07		1,07			1,07	1,07
-143846	04-031-007-00088-039	104020 ALMENDROS-GUARA	R 433	20,40	0,06	0,06	0,06		0,06			0,06	0,06
1700000005620798	04-031-007-00088-122	104020 ALMENDROS-GUARA	R 433	15,40	3,67	3,67	3,67		3,67			3,67	3,67
1700000005620806	04-031-007-00088-121	104020 ALMENDROS-GUARA	R 433	11,80	0,39	0,39	0,39		0,39			0,39	0,39

(1) Superficie declarada admisible ajustada con la superficie comprometida.  
(2) Factor de penalización valorando el alcance para el tipo de compromiso.

Puede verificar la integridad de una copia de este documento mediante la lectura del código QR adjunto o mediante el acceso a la dirección <https://ws050.juntadeandalucia.es/verificarFirma> indicando el código de VERIFICACIÓN

FIRMADO POR	JUAN JOSE SOLER GARCIA	FECHA	03/07/2024	
	ROCIO GUIJARRO MILLAN			
VERIFICACIÓN	Pk2jmGCJWUB3686MPKY7GEXJCD3GC4	PÁGINA	2148/2334	





**INCIDENCIAS**

**INCIDENCIA DESCRIPCIÓN**

- 100422 Recinto declarado por error para una operación de la 6503, que se ha corregido de oficio desmarcando la operación incorrecta, de acuerdo con la fecha de inscripción del recinto en la producción ecológica.
- Ref:1700000005620814 Recinto:04-006-035-00062-00002 Cultivo:104024 ALMENDROS-MARCONA Secano
- Ref:1700000005620815 Recinto:04-006-035-00064-00005 Cultivo:104024 ALMENDROS-MARCONA Secano
- Ref:1700000005620808 Recinto:04-006-035-00085-00001 Cultivo:104024 ALMENDROS-MARCONA Secano
- Ref:1700000005620809 Recinto:04-006-035-00085-00004 Cultivo:104024 ALMENDROS-MARCONA Secano
- Ref:1700000005620818 Recinto:04-006-035-00085-00016 Cultivo:104024 ALMENDROS-MARCONA Secano
- Ref:1700000005620801 Recinto:04-006-035-00172-00002 Cultivo:104024 ALMENDROS-MARCONA Secano
- Ref:1700000005620812 Recinto:04-006-035-00172-00016 Cultivo:104024 ALMENDROS-MARCONA Secano
- Ref:1700000005620757 Recinto:04-031-007-00088-00038 Cultivo:104020 ALMENDROS-GUARA Secano
- Ref:-143846 Recinto:04-031-007-00088-00039 Cultivo:104020 ALMENDROS-GUARA Regadío
- Ref:1700000005620753 Recinto:04-031-007-00088-00120 Cultivo:104020 ALMENDROS-GUARA Secano
- Ref:1700000005620806 Recinto:04-031-007-00088-00121 Cultivo:104020 ALMENDROS-GUARA Regadío
- Ref:1700000005620798 Recinto:04-031-007-00088-00122 Cultivo:104020 ALMENDROS-GUARA Regadío
- Ref:-143849 Recinto:04-031-007-00088-00136 Cultivo:104020 ALMENDROS-GUARA Secano
- Ref:-143850 Recinto:04-031-007-00088-00137 Cultivo:104020 ALMENDROS-GUARA Secano
- Ref:-143851 Recinto:04-031-007-00088-00138 Cultivo:104020 ALMENDROS-GUARA Secano
- Ref:-143852 Recinto:04-031-007-00088-00139 Cultivo:104020 ALMENDROS-GUARA Secano
- Ref:-143853 Recinto:04-031-007-00088-00140 Cultivo:104020 ALMENDROS-GUARA Secano
- Ref:1700000005620807 Recinto:04-072-001-00109-00001 Cultivo:104024 ALMENDROS-MARCONA Secano
- Ref:1700000005620804 Recinto:04-072-001-00197-00001 Cultivo:104020 ALMENDROS-GUARA Secano
- Ref:1700000005620816 Recinto:04-072-006-00003-00003 Cultivo:104020 ALMENDROS-GUARA Secano
- Ref:1700000005620802 Recinto:04-072-006-00003-00006 Cultivo:104020 ALMENDROS-GUARA Secano
- Ref:-424885 Recinto:04-072-006-00004-00005 Cultivo:104035 ALMENDROS-RAMILLETE Secano
- Ref:1700000005620810 Recinto:04-072-011-00049-00002 Cultivo:104024 ALMENDROS-MARCONA Secano
- Ref:1700000005620811 Recinto:04-072-011-00050-00002 Cultivo:104020 ALMENDROS-GUARA Secano
- Ref:1700000005620800 Recinto:04-072-011-00055-00015 Cultivo:104007 ALMENDROS-COMUNA Secano
- Ref:1700000005620813 Recinto:04-072-011-00055-00016 Cultivo:104007 ALMENDROS-COMUNA Secano
- Ref:1700000005620799 Recinto:04-072-011-00055-00022 Cultivo:104007 ALMENDROS-COMUNA Secano
- Ref:1700000005620805 Recinto:04-072-011-00055-00023 Cultivo:104007 ALMENDROS-COMUNA Secano
- Ref:1700000005620817 Recinto:04-072-011-00055-00024 Cultivo:104007 ALMENDROS-COMUNA Secano
- Ref:-1007605 Recinto:04-072-011-00055-00040 Cultivo:104007 ALMENDROS-COMUNA Secano

(1) Superficie declarada admisible ajustada con la superficie comprometida.  
 (2) Factor de penalización valorando el alcance para el tipo de compromiso.

Puede verificar la integridad de una copia de este documento mediante la lectura del código QR adjunto o mediante el acceso a la dirección <a href="https://ws050.juntadeandalucia.es/verificarFirma">https://ws050.juntadeandalucia.es/verificarFirma</a> indicando el código de VERIFICACIÓN				
FIRMADO POR	JUAN JOSE SOLER GARCIA	FECHA	03/07/2024	
	ROCIO GUIJARRO MILLAN			
VERIFICACIÓN	Pk2jmGCJWUB3686MPKY7GEXJCD3GC4		PÁGINA	2149/2334



**APELLIDOS Y NOMBRE / RAZÓN SOCIAL**

SIERRA LOPEZ DOLORES MARGARITA

**NIF**  
\*\*\*\*1425\*

**EXPEDIENTE**  
1094129

**ANUALIDAD DE PAGO**  
1ª

**IMPORTE POR ANUALIDAD**

	2023	2024	2025	2026	2027
IMPORTE MÁXIMO SUBVENCIONABLE	335,67 €	335,67 €	335,67 €	335,67 €	335,67 €
IMPORTE MEDIO DE TRANSFERENCIA (€/ha)	349,66 €	349,66 €	349,66 €	349,66 €	349,66 €

**RESUMEN DE UNIDADES**

Cód	GRUPO DE PAGO	Sup. Dec. Admisible (ha)	Sup. Comprometida (ha)	Sup. ajustada compromiso (1) (ha)	% sobredec.	Sup. Propuesta (ha)	Importe Declarado	Importe Topado	Importe Propuesto	Importe tras sobredec.
433	FRUTALES REGADÍO	0,96		0,96	0,00	0,96	335,67	335,67	335,67	335,67
<b>TOTAL</b>		0,96	0,96	0,96		0,96	335,67	335,67	335,67	335,67

**APLICACIÓN DE REDUCCIONES Y PENALIZACIONES**

GRUPO DE PAGO	Importe Calculado	Importe prereduc.	Criterios de subvencionabilidad y compromisos	Presentación tardía	Omisión declaración	Condicionalidad	IMPORTE (Euros) PROPUESTO
FRUTALES REGADÍO	335,67	335,67	0,00	0,00	0,00	0,00	335,67
<b>TOTAL</b>	335,67	335,67					335,67

**RESUMEN DE PAGOS**

	IMPORTE ( Euros )			
	PROPUESTO	FEADER (Eje 2)	MAPA	CAPADR
PROPUESTO	335,67	285,32	32,93	17,42

**RECINTOS PROPUESTOS**

REF.	REFERENCIA SIGPAC	CULTIVO	DESCRIPCIÓN CULTIVO	S/R	G.PAGO	PEND. MEDIA (%)	SUP. DEC. ADMISIBLE (ha)	SUP. COMPROM. (ha)	SUP. AJUSTADA COMPR.(1) (ha)	SUP. CONV. SIGPAC (ha)	SUP. CERTIE. (ha)	SUP. CAMPO (ha)	SUP. CAMPO DETER. CULT. DECLARADO (ha)	SUP. DEC. REDUCIDA (ha)	SUP. PROPUESTA (ha)
1700000004702310	04-091-007-00084-001	206004	NARANJO-NAVELINA	R	433	10,60	0,21	0,21	0,21		0,21			0,21	0,21
1700000004702311	04-091-007-00085-001	206004	NARANJO-NAVELINA	R	433	4,70	0,21	0,21	0,21		0,21			0,21	0,21
1700000004702312	04-091-007-00086-001	206235	NARANJO-CASTELLANA	R	433	15,10	0,54	0,54	0,54		0,54			0,54	0,54

(1) Superficie declarada admisible ajustada con la superficie comprometida.  
(2) Factor de penalización valorando el alcance para el tipo de compromiso.

Puede verificar la integridad de una copia de este documento mediante la lectura del código QR adjunto o mediante el acceso a la dirección <a href="https://ws050.juntadeandalucia.es/verificarFirma">https://ws050.juntadeandalucia.es/verificarFirma</a> indicando el código de VERIFICACIÓN					
FIRMADO POR	JUAN JOSE SOLER GARCIA		FECHA		03/07/2024
	ROCIO GUIJARRO MILLAN				
VERIFICACIÓN	Pk2jmGCJWUB3686MPKY7GEXJCD3GC4		PÁGINA		2150/2334



<u>APELLIDOS Y NOMBRE / RAZÓN SOCIAL</u>	<u>NIF</u>	<u>EXPEDIENTE</u>	<u>ANUALIDAD DE PAGO</u>
SIMON CRESPO BARBARA VANESA	****6021*	1283249	

**RESUMEN DE PAGOS**

PROPUESTO	<u>IMPORTE (Euros)</u>			
	<u>PROPUESTO</u>	<u>FEADER (Eje 2)</u>	<u>MAPA</u>	<u>CAPADR</u>
	0,00	0,00	0,00	0,00

**INCIDENCIAS**

<u>INCIDENCIA</u>	<u>DESCRIPCIÓN</u>
60	El solicitante no está dado de alta en GIRO.
64	La cuenta bancaria del solicitante no está activada en GIRO.
3790	Recinto declarado inactivo Ref:6937920 Recinto:04-066-192-00028-00003 Cultivo: -
8227	Línea de declaración monitorizada en la que no ha habido respuesta por parte del productor y, por tanto, sin Juicio Experto de campo. Ref:6937920 Recinto:04-066-192-00028-00003 Cultivo:163000 CALABACÍN-SIN VARIEDAD
75024	La cuenta corriente declarada no se encuentra en el sistema GIRO, se realiza el pago a la cuenta principal designada en GIRO.
100401	Solicitante no inscrito en un organismo de control autorizado para la producción ecológica en Andalucía ( Anexo I. Criterios de Subvencionabilidad. Orden 28 de marzo de 2023 ).
100402	Recinto solicitado no forma parte de ningún organismo de control autorizado para la producción ecológica en Andalucía o fecha de inscripción posterior al plazo establecido ( Anexo I. Criterios de Subvencionabilidad. Orden 28 de marzo de 2023 ). Ref:6937920 Recinto:04-066-192-00028-00003 Cultivo:163000 CALABACÍN-SIN VARIEDAD Regadío
100424	Solicita recinto que no está comprometido para la operación. Ref:6937920 Recinto:04-066-192-00028-00003 Cultivo:163000 CALABACÍN-SIN VARIEDAD Regadío
101008	Expediente sin compromisos vigentes. Operación:6503.2

(1) Superficie declarada admisible ajustada con la superficie comprometida.  
(2) Factor de penalización valorando el alcance para el tipo de compromiso.

Puede verificar la integridad de una copia de este documento mediante la lectura del código QR adjunto o mediante el acceso a la dirección <a href="https://ws050.juntadeandalucia.es/verificarFirma">https://ws050.juntadeandalucia.es/verificarFirma</a> indicando el código de VERIFICACIÓN				
FIRMADO POR	JUAN JOSE SOLER GARCIA	FECHA	03/07/2024	
	ROCIO GUIJARRO MILLAN			
VERIFICACIÓN	Pk2jmGCJWUB3686MPKY7GEXJCD3GC4	PÁGINA	2151/2334	



**APELLIDOS Y NOMBRE / RAZÓN SOCIAL**

SIMON GARCIA QUITERIA

**NIF**

\*\*\*\*2876\*

**EXPEDIENTE**

1146089

**ANUALIDAD DE PAGO**

1ª

**IMPORTE POR ANUALIDAD**

	2023	2024	2025	2026	2027
IMPORTE MÁXIMO SUBVENCIONABLE	3.925,42 €	3.925,42 €	3.925,42 €	3.925,42 €	3.925,42 €
IMPORTE MEDIO DE TRANSFERENCIA (€/ha)	219,91 €	219,91 €	219,91 €	219,91 €	219,91 €

**RESUMEN DE UNIDADES**

Cód	GRUPO DE PAGO	Sup. Dec. Admisible (ha)	Sup. Comprometida (ha)	Sup. ajustada compromiso (I) (ha)	% sobredec.	Sup. Propuesta (ha)	Importe Declarado	Importe Topado	Importe Propuesto	Importe tras sobredec.
429	OLIVAR	2,22		2,07	0,00	2,07	513,15	513,15	513,15	513,15
432	FRUTALES SECANO	15,97		15,78	0,00	15,78	3.412,27	3.412,27	3.412,27	3.412,27
<b>TOTAL</b>		18,19	17,85	17,85		17,85	3.925,42	3.925,42	3.925,42	3.925,42

**APLICACIÓN DE REDUCCIONES Y PENALIZACIONES**

GRUPO DE PAGO	Importe Calculado	Importe prereduc. y compromisos	Criterios de subvencionabilidad y compromisos	Presentación tardía	Omisión declaración	Condicionalidad	IMPORTE (Euros)	
							PROPUESTO	PROPUESTO
FRUTALES SECANO	3.412,27	3.412,27	0,00	0,00	0,00	0,00	3.412,27	
OLIVAR	513,15	513,15	0,00	0,00	0,00	0,00	513,15	
<b>TOTAL</b>	3.925,42	3.925,42					3.925,42	

**RESUMEN DE PAGOS**

PROPUESTO	IMPORTE ( Euros )			
	PROPUESTO	FEADER (Eje 2)	MAPA	CAPADR
PROPUESTO	3.925,42	3.336,61	385,08	203,73

**RECINTOS PROPUESTOS**

REF.	REFERENCIA SIGPAC	CULTIVO DESCRIPCIÓN CULTIVO	S/R G.PAGO	PEND. MEDIA (%)	SUP. DEC. ADMISIBLE (ha)	SUP. COMPROM. (ha)	SUP. AJUSTADA COMPROM. (I) (ha)	SUP. CONV. SIGPAC (ha)	SUP. CERTIF. (ha)	SUP. CAMPO (ha)	SUP. CAMPO DETER. CULT. DECLARADO (ha)	SUP. DEC. REDUCIDA (ha)	SUP. PROPUESTA (ha)
170000005470718	04-070-024-00178-017	101138 OLIVAR-HOJIBLANCA	S 429	12,50	0,04	0,04	0,04	0,04	0,04			0,04	0,04
170000005470719	04-070-024-00178-099	101138 OLIVAR-HOJIBLANCA	S 429	7,60	0,06	0,06	0,06	0,06	0,06			0,06	0,06
170000005470720	04-070-024-00178-018	101138 OLIVAR-HOJIBLANCA	S 429	10,20	0,02	0,02	0,02	0,02	0,02			0,02	0,02
170000005470721	04-070-024-00178-020	101138 OLIVAR-HOJIBLANCA	S 429	5,70	0,04	0,04	0,04	0,04	0,04			0,04	0,04
170000005470738	04-070-032-00124-006	101138 OLIVAR-HOJIBLANCA	S 429	8,10	0,13	0,13	0,13	0,13	0,13			0,13	0,13
170000005470739	04-070-024-00178-053	101138 OLIVAR-HOJIBLANCA	S 429	20,70	0,13	0,13	0,13	0,13	0,13			0,13	0,13
170000005470740	04-070-024-00178-041	101138 OLIVAR-HOJIBLANCA	S 429	15,50	0,14	0,14	0,14	0,14	0,14			0,14	0,14
170000005470741	04-070-024-00178-040	101138 OLIVAR-HOJIBLANCA	S 429	5,00	0,05	0,05	0,05	0,05	0,05			0,05	0,05
170000005470742	04-070-024-00178-001	101138 OLIVAR-HOJIBLANCA	S 429	11,60	0,98	0,83	0,83	0,83	0,98			0,83	0,83
170000005470743	04-070-024-00178-010	101138 OLIVAR-HOJIBLANCA	S 429	9,60	0,21	0,21	0,21	0,21	0,21			0,21	0,21
170000005470744	04-070-024-00178-039	101138 OLIVAR-HOJIBLANCA	S 429	20,60	0,17	0,17	0,17	0,17	0,17			0,17	0,17
170000005470747	04-070-024-00178-007	101138 OLIVAR-HOJIBLANCA	S 429	10,00	0,10	0,10	0,10	0,10	0,10			0,10	0,10
170000005470748	04-070-024-09008-016	101138 OLIVAR-HOJIBLANCA	S 429	6,50	0,15	0,15	0,15	0,15	0,15			0,15	0,15
-96053	04-070-024-09007-014	104027 ALMENDROS-MASBOVERA	S 432	5,50	0,19	0,19	0,19	0,19	0,19			0,19	0,19
170000005470704	04-070-024-00178-083	104027 ALMENDROS-MASBOVERA	S 432	19,70	0,05	0,05	0,05	0,05	0,05			0,05	0,05
170000005470705	04-070-024-00178-089	104027 ALMENDROS-MASBOVERA	S 432	17,30	0,09	0,04	0,04	0,04	0,09			0,04	0,04
170000005470707	04-070-024-00178-035	104027 ALMENDROS-MASBOVERA	S 432	15,00	10,19	10,06	10,06	10,13	10,13			10,06	10,06
170000005470708	04-070-024-00178-033	104027 ALMENDROS-MASBOVERA	S 432	21,10	0,86	0,85	0,85	0,85	0,85			0,85	0,85
170000005470734	04-070-032-00124-004	104027 ALMENDROS-MASBOVERA	S 432	17,10	4,24	4,24	4,24	4,24	4,24			4,24	4,24
170000005470735	04-070-024-09008-006	104027 ALMENDROS-MASBOVERA	S 432	19,40	0,06	0,06	0,06	0,06	0,06			0,06	0,06
170000005470736	04-070-024-00178-082	104027 ALMENDROS-MASBOVERA	S 432	10,10	0,13	0,13	0,13	0,13	0,13			0,13	0,13
170000005470737	04-070-024-00178-054	104027 ALMENDROS-MASBOVERA	S 432	12,60	0,16	0,16	0,16	0,16	0,16			0,16	0,16

(1) Superficie declarada admisible ajustada con la superficie comprometida.  
(2) Factor de penalización valorando el alcance para el tipo de compromiso.

Puede verificar la integridad de una copia de este documento mediante la lectura del código QR adjunto o mediante el acceso a la dirección <https://ws050.juntadeandalucia.es/verificarFirma> indicando el código de VERIFICACIÓN

FIRMADO POR	JUAN JOSE SOLER GARCIA	FECHA	03/07/2024	
	ROCIO GUIJARRO MILLAN			
VERIFICACIÓN	Pk2jmGCJWUB3686MPKY7GEXJCD3GC4	PÁGINA	2152/2334	



**INCIDENCIAS**

**INCIDENCIA DESCRIPCIÓN**

- 4272 Verifica que las líneas de declaración de las Solicitudes Únicas no tienen solapes con la capa de Retroactividad Gráfica (ambas de la misma campaña) a nivel de expediente/línea de declaración gráfica de la solicitud.  
Ref:1700000005470742 Recinto:04-070-024-00178-00001 Cultivo: - Agregado de la referencia del recinto.:0 Zona de la referencia del recinto.:0 Superficie solapada.:0,15 Id. Incid.:95940776  
Ref:1700000005470707 Recinto:04-070-024-00178-00035 Cultivo: - Agregado de la referencia del recinto.:0 Zona de la referencia del recinto.:0 Superficie solapada.:0,13 Id. Incid.:95940775  
Ref:1700000005470705 Recinto:04-070-024-00178-00089 Cultivo: - Agregado de la referencia del recinto.:0 Zona de la referencia del recinto.:0 Superficie solapada.:0,05 Id. Incid.:95940774

(1) Superficie declarada admisible ajustada con la superficie comprometida.  
(2) Factor de penalización valorando el alcance para el tipo de compromiso.

Puede verificar la integridad de una copia de este documento mediante la lectura del código QR adjunto o mediante el acceso a la dirección <https://ws050.juntadeandalucia.es/verificarFirma> indicando el código de VERIFICACIÓN

FIRMADO POR	JUAN JOSE SOLER GARCIA	FECHA	03/07/2024	
	ROCIO GUIJARRO MILLAN			
VERIFICACIÓN	Pk2jmGCJWUB3686MPKY7GEXJCD3GC4	PÁGINA	2153/2334	



**APELLIDOS Y NOMBRE / RAZÓN SOCIAL**

**NIF** \*\*\*\*3204\* **EXPEDIENTE** 1108325 **ANUALIDAD DE PAGO** 1ª

SIMON GUIRAO MIGUEL

**IMPORTE POR ANUALIDAD**

	2023	2024	2025	2026	2027
IMPORTE MÁXIMO SUBVENCIONABLE	3.378,22 €	3.378,22 €	3.378,22 €	3.378,22 €	3.378,22 €
IMPORTE MEDIO DE TRANSFERENCIA (€/ha)	148,30 €	148,30 €	148,30 €	148,30 €	148,30 €

**RESUMEN DE UNIDADES**

Cód	GRUPO DE PAGO	Sup. Dec. Admisible (ha)	Sup. Comprometida (ha)	Sup. ajustada compromiso (1) (ha)	% sobredec.	Sup. Propuesta (ha)	Importe Declarado	Importe Topado	Importe Propuesto	Importe tras sobredec.
426	HERBÁCEOS	2,65		2,65	0,00	2,65	400,60	400,60	400,60	400,60
432	FRUTALES SECANO	13,77		13,77	0,00	13,77	2.977,62	2.977,62	2.977,62	2.977,62
434	HERBÁCEOS NO ELEGIBLES	6,36		6,36	0,00	6,36	0,00	0,00	0,00	0,00
<b>TOTAL</b>		<b>22,78</b>	<b>22,78</b>	<b>22,78</b>		<b>22,78</b>	<b>3.378,22</b>	<b>3.378,22</b>	<b>3.378,22</b>	<b>3.378,22</b>

**APLICACIÓN DE REDUCCIONES Y PENALIZACIONES**

GRUPO DE PAGO	Importe Calculado	Importe prereduc.	Criterios de subvencionabilidad y compromisos	Presentación tardía	Omisión declaración	Condicionalidad	IMPORTE (Euros) PROPUESTO
FRUTALES SECANO	2.977,62	2.977,62	0,00	0,00	1,00	0,00	2.947,84
HERBÁCEOS	400,60	400,60	0,00	0,00	1,00	0,00	396,59
HERBÁCEOS NO ELEGIBLES	0,00	0,00	0,00	0,00	1,00	0,00	0,00
<b>TOTAL</b>	<b>3.378,22</b>	<b>3.378,22</b>					<b>3.344,43</b>

**RESUMEN DE PAGOS**

	IMPORTE (Euros)			
	PROPUESTO	FEADER (Eje 2)	MAPA	CAPADR
<b>TOTAL</b>	<b>3.344,43</b>	<b>2.842,76</b>	<b>328,09</b>	<b>173,58</b>

**RECINTOS PROPUESTOS**

REF.	REFERENCIA SIGPAC	CULTIVO DESCRIPCIÓN CULTIVO	S/R G.PAGO	PEND. MEDIA (%)	SUP. DEC. ADMISIBLE (ha)	SUP. COMPROM. (ha)	SUP. AJUSTADA COMPROM. (1) (ha)	SUP. CONV. SIGPAC (ha)	SUP. CERTIF. (ha)	SUP. CAMPO (ha)	SUP. CAMPO DETER. CULT. DECLARADO (ha)	SUP. DEC. REDUCIDA (ha)	SUP. PROPUESTA (ha)
-1531377	04-037-026-00026-004	5000 CEBADA-SIN VARIEDAD	S 426	12,40	2,65	2,65	2,65	3,70				2,65	2,65
1700000005182835	04-037-029-00032-001	104010 ALMENDROS-DESMAYO ROJO	S 432	13,20	3,64	3,64	3,64	3,64				3,64	3,64
1700000005182836	04-037-029-00027-001	104010 ALMENDROS-DESMAYO ROJO	S 432	14,50	2,19	2,19	2,19	2,19				2,19	2,19
1700000005182837	04-037-029-00089-001	104007 ALMENDROS-COMUNA	S 432	18,40	1,51	1,51	1,51	1,51				1,51	1,51
1700000005182838	04-037-029-00090-002	104007 ALMENDROS-COMUNA	S 432	16,20	0,57	0,57	0,57	0,57				0,57	0,57
1700000005182839	04-037-029-00090-003	104020 ALMENDROS-GUARA	S 432	14,90	1,04	1,04	1,04	1,04				1,04	1,04
1700000005182840	04-037-029-00090-007	104020 ALMENDROS-GUARA	S 432	16,30	0,81	0,81	0,81	0,81				0,81	0,81
1700000005182842	04-037-029-00056-003	104020 ALMENDROS-GUARA	S 432	16,20	1,46	1,46	1,46	1,46				1,46	1,46
1700000005182843	04-037-029-00088-001	104007 ALMENDROS-COMUNA	S 432	17,10	0,61	0,61	0,61	0,61				0,61	0,61
1700000005182844	04-037-029-00108-001	104024 ALMENDROS-MARCONA	S 432	12,00	0,18	0,18	0,18	0,18				0,18	0,18
1700000005182845	04-037-029-00073-001	104020 ALMENDROS-GUARA	S 432	16,80	0,41	0,41	0,41	0,41				0,41	0,41
1700000005182846	04-037-029-00114-001	104024 ALMENDROS-MARCONA	S 432	12,90	1,27	1,27	1,27	1,27				1,27	1,27
1700000005182860	04-037-029-00130-001	104020 ALMENDROS-GUARA	S 432	5,80	0,07	0,07	0,07	0,07				0,07	0,07
1700000005182861	04-037-029-00130-004	104020 ALMENDROS-GUARA	S 432	8,70	0,01	0,01	0,01	0,01				0,01	0,01
-1531350	04-037-026-00026-004	20000 BARBECHO TRADICIONAL-SIN VARIEDAD	S 434	12,40	4,86	4,86	4,86	6,78				4,86	4,86
1700000005182807	04-037-026-00028-001	20000 BARBECHO TRADICIONAL-SIN VARIEDAD	S 434	9,20	1,36	1,36	1,36	1,36				1,36	1,36
1700000005182829	04-037-026-00049-002	20000 BARBECHO TRADICIONAL-SIN VARIEDAD	S 434	19,70	0,14	0,14	0,14	0,14				0,14	0,14

(1) Superficie declarada admisible ajustada con la superficie comprometida.  
(2) Factor de penalización valorando el alcance para el tipo de compromiso.

Puede verificar la integridad de una copia de este documento mediante la lectura del código QR adjunto o mediante el acceso a la dirección <https://ws050.juntadeandalucia.es/verificarFirma> indicando el código de VERIFICACIÓN

FIRMADO POR	JUAN JOSE SOLER GARCIA	FECHA	03/07/2024	
	ROCIO GUIJARRO MILLAN			
VERIFICACIÓN	Pk2jmGCJWUB3686MPKY7GEXJCD3GC4	PÁGINA	2154/2334	



### INCIDENCIAS

#### INCIDENCIA DESCRIPCIÓN

- 256 Solicitud con recintos no declarados en campaña actual con una reducción por omisión de superficie superior al 3%  
CÓDIGO PARA EL PORCENTAJE DE REDUCCIÓN POR OMISIÓN QUE CORRESPONDE A LA SOLICITUD:1
- 8227 Línea de declaración monitorizada en la que no ha habido respuesta por parte del productor y, por tanto, sin Juicio Experto de campo.  
Ref:-1531347 Recinto:04-037-026-00026-00004 Cultivo:8000 AVENA-SIN VARIEDAD
- 100402 Recinto solicitado no forma parte de ningún organismo de control autorizado para la producción ecológica en Andalucía o fecha de inscripción posterior al plazo establecido ( Anexo I. Criterios de Subvencionabilidad. Orden 28 de marzo de 2023 ).  
Ref:-77295 Recinto:04-037-026-00026-00007 Cultivo:102198 VIÑEDO VINIFICACIÓN-TEMPRANILLO Secano
- 100424 Solicita recinto que no está comprometido para la operación.  
Ref:-1531347 Recinto:04-037-026-00026-00004 Cultivo:8000 AVENA-SIN VARIEDAD Secano  
Ref:-77295 Recinto:04-037-026-00026-00007 Cultivo:102198 VIÑEDO VINIFICACIÓN-TEMPRANILLO Secano  
Ref:1700000005182856 Recinto:04-037-029-00141-00001 Cultivo:104010 ALMENDROS-DESMAYO ROJO Regadío

(1) Superficie declarada admisible ajustada con la superficie comprometida.  
(2) Factor de penalización valorando el alcance para el tipo de compromiso.

Puede verificar la integridad de una copia de este documento mediante la lectura del código QR adjunto o mediante el acceso a la dirección <https://ws050.juntadeandalucia.es/verificarFirma> indicando el código de VERIFICACIÓN

FIRMADO POR	JUAN JOSE SOLER GARCIA	FECHA	03/07/2024	
	ROCIO GUIJARRO MILLAN			
VERIFICACIÓN	Pk2jmGCJWUB3686MPKY7GEXJCD3GC4	PÁGINA	2155/2334	



**APELLIDOS Y NOMBRE / RAZÓN SOCIAL**

SIMON MARTINEZ MARGARITA

**NIF**

\*\*\*\*3657\*

**EXPEDIENTE**

1060103

**ANUALIDAD DE PAGO**

1ª

**IMPORTE POR ANUALIDAD**

	2023	2024	2025	2026	2027
IMPORTE MÁXIMO SUBVENCIONABLE	6.322,86 €	6.322,86 €	6.322,86 €	6.322,86 €	6.322,86 €
IMPORTE MEDIO DE TRANSFERENCIA (€/ha)	216,24 €	216,24 €	216,24 €	216,24 €	216,24 €

**RESUMEN DE UNIDADES**

Cód	GRUPO DE PAGO	Sup. Dec. Admisible (ha)	Sup. Comprometida (ha)	Sup. ajustada compromiso (I) (ha)	% sobredec.	Sup. Propuesta (ha)	Importe Declarado	Importe Topado	Importe Propuesto	Importe tras sobredec.
432	FRUTALES SECANO	29,24		29,24	0,00	29,24	6.322,86	6.322,86	6.322,86	6.322,86
<b>TOTAL</b>		29,24	29,24	29,24		29,24	6.322,86	6.322,86	6.322,86	6.322,86

**APLICACIÓN DE REDUCCIONES Y PENALIZACIONES**

GRUPO DE PAGO	Importe Calculado	Importe prerreduc.	Criterios de subvencionabilidad y compromisos	Presentación tardía	Omisión declaración	Condicionalidad	IMPORTE (Euros) PROPUESTO
FRUTALES SECANO	6.322,86	6.322,86	0,00	0,00	0,00	0,00	6.322,86
<b>TOTAL</b>	6.322,86	6.322,86					6.322,86

**RESUMEN DE PAGOS**

	IMPORTE (Euros)			
	PROPUESTO	FEADER (Eje 2)	MAPA	CAPADR
PROPUESTO	6.322,86	5.374,43	620,27	328,16

**RECINTOS PROPUESTOS**

REF.	REFERENCIA SIGPAC	CULTIVO DESCRIPCIÓN CULTIVO	S/R G.PAGO	PEND. MEDIA (%)	SUP. DEC. ADMISIBLE (ha)	SUP. COMPROM. (ha)	SUP. AJUSTADA COMPROM. (I) (ha)	SUP. CONV. SIGPAC (ha)	SUP. CERTIE (ha)	SUP. CAMPO (ha)	SUP. CAMPO DETER. CULT. DECLARADO (ha)	SUP. DEC. REDUCIDA (ha)	SUP. PROPUESTA (ha)
4774554	04-070-015-00090-001	104020 ALMENDROS-GUARA	S 432	3,80	6,39	6,39	6,39		6,39			6,39	6,39
1700000003550207	04-070-008-00102-001	104020 ALMENDROS-GUARA	S 432	3,90	3,02	3,02	3,02		3,02			3,02	3,02
1700000003550208	04-070-016-00157-002	104020 ALMENDROS-GUARA	S 432	3,90	15,22	15,22	15,22		15,22			15,22	15,22
1700000003550209	04-070-016-00157-009	104020 ALMENDROS-GUARA	S 432	8,00	0,05	0,05	0,05		0,05			0,05	0,05
1700000003550210	04-070-016-09001-002	104020 ALMENDROS-GUARA	S 432	5,20	0,05	0,05	0,05		0,05			0,05	0,05
1700000003550211	04-070-015-00089-001	104020 ALMENDROS-GUARA	S 432	3,90	0,05	0,05	0,05		0,05			0,05	0,05
1700000003550213	04-070-008-00103-002	104020 ALMENDROS-GUARA	S 432	4,10	0,06	0,06	0,06		0,06			0,06	0,06
1700000003550214	04-070-008-00103-001	104020 ALMENDROS-GUARA	S 432	3,70	2,05	2,05	2,05		2,05			2,05	2,05
1700000003550215	04-070-016-00058-001	104020 ALMENDROS-GUARA	S 432	3,80	1,33	1,33	1,33		1,33			1,33	1,33
1700000003550216	04-070-016-00050-001	104020 ALMENDROS-GUARA	S 432	5,90	0,73	0,73	0,73		0,73			0,73	0,73
1700000003550217	04-070-015-00247-001	104022 ALMENDROS-LARGUETA	S 432	3,80	0,29	0,29	0,29		0,29			0,29	0,29

(1) Superficie declarada admisible ajustada con la superficie comprometida.  
(2) Factor de penalización valorando el alcance para el tipo de compromiso.

Puede verificar la integridad de una copia de este documento mediante la lectura del código QR adjunto o mediante el acceso a la dirección <https://ws050.juntadeandalucia.es/verificarFirma> indicando el código de VERIFICACIÓN

FIRMADO POR	JUAN JOSE SOLER GARCIA	FECHA	03/07/2024	
	ROCIO GUIJARRO MILLAN			
VERIFICACIÓN	Pk2jmGCJWUB3686MPKY7GEXJCD3GC4	PÁGINA	2156/2334	





**APELLIDOS Y NOMBRE / RAZÓN SOCIAL**

SIMON MONTOYA ANTONIO

**NIF**  
\*\*\*\*1372\*

**EXPEDIENTE**  
1047771

**ANUALIDAD DE PAGO**  
1ª

**IMPORTE POR ANUALIDAD**

	2023	2024	2025	2026	2027
IMPORTE MÁXIMO SUBVENCIONABLE	2.949,51 €	2.949,51 €	2.949,51 €	2.949,51 €	2.949,51 €
IMPORTE MEDIO DE TRANSFERENCIA (€/ha)	216,24 €	216,24 €	216,24 €	216,24 €	216,24 €

**RESUMEN DE UNIDADES**

Cód	GRUPO DE PAGO	Sup. Dec. Admisible (ha)	Sup. Comprometida (ha)	Sup. ajustada compromiso (I) (ha)	% sobredec.	Sup. Propuesta (ha)	Importe Declarado	Importe Topado	Importe Propuesto	Importe tras sobredec.
432	FRUTALES SECANO	13,67		13,64	0,00	13,64	2.949,51	2.949,51	2.949,51	2.949,51
<b>TOTAL</b>		13,67	13,64	13,64		13,64	2.949,51	2.949,51	2.949,51	2.949,51

**APLICACIÓN DE REDUCCIONES Y PENALIZACIONES**

GRUPO DE PAGO	Importe Calculado	Importe prerreduc.	Criterios de subvencionabilidad y compromisos	Presentación tardía	Omisión declaración	Condicionabilidad	IMPORTE (Euros) PROPUESTO
FRUTALES SECANO	2.949,51	2.949,51	0,00	0,00	0,00	0,00	2.949,51
<b>TOTAL</b>	2.949,51	2.949,51					2.949,51

**RESUMEN DE PAGOS**

	IMPORTE (Euros)		
	PROPUESTO	FEADER (Eje 2)	MAPA
PROPUESTO	2.949,51	2.507,08	289,35
			CAPADR 153,08

**RECINTOS PROPUESTOS**

REF.	REFERENCIA SIGPAC	CULTIVO DESCRIPCIÓN CULTIVO	S/R	G.PAGO	PEND. MEDIA (%)	SUP. DEC. ADMISIBLE (ha)	SUP. COMPROM. (ha)	SUP. AJUSTADA COMPROM. (I) (ha)	SUP. CONV. SIGPAC (ha)	SUP. CERTIE (ha)	SUP. CAMPO (ha)	SUP. CAMPO DETER. CULT. DECLARADO (ha)	SUP. DEC. REDUCIDA (ha)	SUP. PROPUESTA (ha)
-748671	04-070-020-80005-003	125000 FRUTOS DE CÁSCARA-SIN VARIEDAD	S	432	4,70	0,32	0,32	0,32		0,32			0,32	0,32
-748669	04-070-020-80004-015	104008 ALMENDROS-CONSTANTI	S	432	7,00	1,04	1,04	1,04		1,04			1,04	1,04
-748668	04-070-020-80004-014	104022 ALMENDROS-LARGUETA	S	432	12,90	0,44	0,44	0,44		0,44			0,44	0,44
-748667	04-070-020-80004-006	104008 ALMENDROS-CONSTANTI	S	432	6,90	0,76	0,76	0,76		0,76			0,76	0,76
4789526	04-070-020-80004-011	104008 ALMENDROS-CONSTANTI	S	432	5,00	0,18	0,18	0,18		0,18			0,18	0,18
1700000003614902	04-070-017-00043-001	104007 ALMENDROS-COMUNA	S	432	4,90	3,60	3,60	3,60		3,60			3,60	3,60
1700000003614904	04-070-036-00217-001	104007 ALMENDROS-COMUNA	S	432	13,80	0,55	0,55	0,55		0,55			0,55	0,55
1700000003614906	04-070-033-00150-001	104024 ALMENDROS-MARCONA	S	432	20,70	1,00	1,00	1,00		1,00			1,00	1,00
1700000003614907	04-070-034-00059-001	104024 ALMENDROS-MARCONA	S	432	25,20	2,16	2,13	2,13		2,16			2,13	2,13
1700000003614911	04-070-020-00094-020	104008 ALMENDROS-CONSTANTI	S	432	11,40	2,87	2,87	2,87		2,87			2,87	2,87
1700000003614912	04-070-017-00047-001	104024 ALMENDROS-MARCONA	S	432	3,90	0,75	0,75	0,75		0,75			0,75	0,75

**INCIDENCIAS**

**INCIDENCIA DESCRIPCIÓN**

4272 Verifica que las líneas de declaración de las Solicitudes Únicas no tienen solapes con la capa de Retroactividad Gráfica (ambas de la misma campaña) a nivel de expediente/línea de declaración gráfica de la solicitud.  
Ref:1700000003614907 Recinto:04-070-034-00059-00001 Cultivo: - Agregado de la referencia del recinto.:0 Zona de la referencia del recinto.:0 Superficie solapada.:0,03 Id. Incid.:95938752

(1) Superficie declarada admisible ajustada con la superficie comprometida.  
(2) Factor de penalización valorando el alcance para el tipo de compromiso.

Puede verificar la integridad de una copia de este documento mediante la lectura del código QR adjunto o mediante el acceso a la dirección <a href="https://ws050.juntadeandalucia.es/verificarFirma">https://ws050.juntadeandalucia.es/verificarFirma</a> indicando el código de VERIFICACIÓN				
FIRMADO POR	JUAN JOSE SOLER GARCIA	FECHA	03/07/2024	
	ROCIO GUIJARRO MILLAN			
VERIFICACIÓN	Pk2jmGCJWUB3686MPKY7GEXJCD3GC4	PÁGINA	2157/2334	



**APELLIDOS Y NOMBRE / RAZÓN SOCIAL**

SIMON NAVARRO ISABEL

**NIF**

\*\*\*2974\*

**EXPEDIENTE**

1259612

**ANUALIDAD DE PAGO**

1ª

**IMPORTE POR ANUALIDAD**

	2023	2024	2025	2026	2027
IMPORTE MÁXIMO SUBVENCIONABLE	3.438,22 €	3.438,22 €	3.438,22 €	3.438,22 €	3.438,22 €
IMPORTE MEDIO DE TRANSFERENCIA (€/ha)	216,24 €	216,24 €	216,24 €	216,24 €	216,24 €

**RESUMEN DE UNIDADES**

Cód	GRUPO DE PAGO	Sup. Dec. Admisible (ha)	Sup. Comprometida (ha)	Sup. ajustada compromiso (I) (ha)	% sobredec.	Sup. Propuesta (ha)	Importe Declarado	Importe Topado	Importe Propuesto	Importe tras sobredec.
432	FRUTALES SECANO	15,90		15,90	0,00	15,90	3.438,22	3.438,22	3.438,22	3.438,22
<b>TOTAL</b>		15,90	15,90	15,90		15,90	3.438,22	3.438,22	3.438,22	3.438,22

**APLICACIÓN DE REDUCCIONES Y PENALIZACIONES**

GRUPO DE PAGO	Importe Calculado	Importe prerreduc.	Criterios de subvencionabilidad y compromisos	Presentación tardía	Omisión declaración	Condicionalidad	IMPORTE (Euros) PROPUESTO
FRUTALES SECANO	3.438,22	3.438,22	0,00	0,00	0,00	0,00	3.438,22
<b>TOTAL</b>	3.438,22	3.438,22					3.438,22

**RESUMEN DE PAGOS**

	IMPORTE ( Euros )			
	PROPUESTO	FEADER (Eje 2)	MAPA	CAPADR
PROPUESTO	3.438,22	2.922,49	337,29	178,44

**RECINTOS PROPUESTOS**

REF.	REFERENCIA SIGPAC	CULTIVO DESCRIPCIÓN CULTIVO	S/R	G.PAGO	PEND. MEDIA (%)	SUP. DEC. ADMISIBLE (ha)	SUP. COMPROM. (ha)	SUP. AJUSTADA COMPROM. (I) (ha)	SUP. CONV. SIGPAC (ha)	SUP. CERTIE. (ha)	SUP. CAMPO (ha)	SUP. CAMPO DETER. CULT. DECLARADO (ha)	SUP. DEC. REDUCIDA (ha)	SUP. PROPUESTA (ha)
-1488798	04-070-031-80002-019	104020	ALMENDROS-GUARA	S	432	15,20	0,49	0,49	0,49	0,49			0,49	0,49
-1488795	04-070-031-80002-003	104020	ALMENDROS-GUARA	S	432	19,80	0,02	0,02	0,02	0,02			0,02	0,02
-1488794	04-070-031-80001-002	104007	ALMENDROS-COMUNA	S	432	31,10	0,02	0,02	0,02	0,02			0,02	0,02
-1488793	04-070-031-09004-039	104020	ALMENDROS-GUARA	S	432	16,20	0,04	0,04	0,04	0,04			0,04	0,04
-1488791	04-070-031-09004-038	104007	ALMENDROS-COMUNA	S	432	26,20	0,66	0,66	0,66	0,66			0,66	0,66
-1488790	04-070-031-09004-019	104020	ALMENDROS-GUARA	S	432	16,00	0,28	0,28	0,28	0,28			0,28	0,28
-1488789	04-070-031-09004-002	104020	ALMENDROS-GUARA	S	432	21,40	0,32	0,32	0,32	0,32			0,32	0,32
-1046238	04-070-031-00015-019	104020	ALMENDROS-GUARA	S	432	19,20	0,03	0,03	0,03	0,03			0,03	0,03
4612365	04-070-031-00014-002	104007	ALMENDROS-COMUNA	S	432	20,60	4,37	4,37	4,37	4,37			4,37	4,37
1700000002644162	04-070-034-00077-009	104020	ALMENDROS-GUARA	S	432	24,60	1,50	1,50	1,50	1,50			1,50	1,50
1700000002644220	04-006-012-00028-003	104020	ALMENDROS-GUARA	S	432	17,60	1,01	1,01	1,01	1,01			1,01	1,01
1700000002644221	04-070-034-00077-001	104007	ALMENDROS-COMUNA	S	432	24,90	1,03	1,03	1,03	1,03			1,03	1,03
1700000002644222	04-070-031-00016-017	104020	ALMENDROS-GUARA	S	432	16,50	0,24	0,24	0,24	0,24			0,24	0,24
1700000002644223	04-070-031-00016-009	104020	ALMENDROS-GUARA	S	432	19,30	0,16	0,16	0,16	0,16			0,16	0,16
1700000002644224	04-070-031-00016-008	104020	ALMENDROS-GUARA	S	432	25,30	0,37	0,37	0,37	0,37			0,37	0,37
1700000002644225	04-070-031-00016-004	104020	ALMENDROS-GUARA	S	432	20,40	2,56	2,56	2,56	2,56			2,56	2,56
1700000002644226	04-070-031-00015-013	104020	ALMENDROS-GUARA	S	432	18,80	1,40	1,40	1,40	1,40			1,40	1,40
1700000002644227	04-070-031-00015-003	104020	ALMENDROS-GUARA	S	432	20,80	1,29	1,29	1,29	1,29			1,29	1,29
1700000002644228	04-006-012-00028-012	104020	ALMENDROS-GUARA	S	432	18,50	0,11	0,11	0,11	0,11			0,11	0,11

(1) Superficie declarada admisible ajustada con la superficie comprometida.  
(2) Factor de penalización valorando el alcance para el tipo de compromiso.

Puede verificar la integridad de una copia de este documento mediante la lectura del código QR adjunto o mediante el acceso a la dirección <https://ws050.juntadeandalucia.es/verificarFirma> indicando el código de VERIFICACIÓN

FIRMADO POR	JUAN JOSE SOLER GARCIA	FECHA	03/07/2024	
	ROCIO GUIJARRO MILLAN			
VERIFICACIÓN	Pk2jmGCJWUB3686MPKY7GEXJCD3GC4	PÁGINA	2158/2334	



**INCIDENCIAS**

**INCIDENCIA DESCRIPCIÓN**

- 100422 Recinto declarado por error para una operación de la 6503, que se ha corregido de oficio desmarcando la operación incorrecta, de acuerdo con la fecha de inscripción del recinto en la producción ecológica.  
 Ref:1700000002644220 Recinto:04-006-012-00028-00003 Cultivo:104020 ALMENDROS-GUARA Secano  
 Ref:1700000002644228 Recinto:04-006-012-00028-00012 Cultivo:104020 ALMENDROS-GUARA Secano  
 Ref:4612365 Recinto:04-070-031-00014-00002 Cultivo:104007 ALMENDROS-COMUNA Secano  
 Ref:1700000002644227 Recinto:04-070-031-00015-00003 Cultivo:104020 ALMENDROS-GUARA Secano  
 Ref:1700000002644226 Recinto:04-070-031-00015-00013 Cultivo:104020 ALMENDROS-GUARA Secano  
 Ref:-1046238 Recinto:04-070-031-00015-00019 Cultivo:104020 ALMENDROS-GUARA Secano  
 Ref:1700000002644225 Recinto:04-070-031-00016-00004 Cultivo:104020 ALMENDROS-GUARA Secano  
 Ref:1700000002644224 Recinto:04-070-031-00016-00008 Cultivo:104020 ALMENDROS-GUARA Secano  
 Ref:1700000002644223 Recinto:04-070-031-00016-00009 Cultivo:104020 ALMENDROS-GUARA Secano  
 Ref:1700000002644222 Recinto:04-070-031-00016-00017 Cultivo:104020 ALMENDROS-GUARA Secano  
 Ref:-1488789 Recinto:04-070-031-09004-00002 Cultivo:104020 ALMENDROS-GUARA Secano  
 Ref:-1488790 Recinto:04-070-031-09004-00019 Cultivo:104020 ALMENDROS-GUARA Secano  
 Ref:-1488791 Recinto:04-070-031-09004-00038 Cultivo:104007 ALMENDROS-COMUNA Secano  
 Ref:-1488793 Recinto:04-070-031-09004-00039 Cultivo:104020 ALMENDROS-GUARA Secano  
 Ref:-1488794 Recinto:04-070-031-80001-00002 Cultivo:104007 ALMENDROS-COMUNA Secano  
 Ref:-1488795 Recinto:04-070-031-80002-00003 Cultivo:104020 ALMENDROS-GUARA Secano  
 Ref:-1488798 Recinto:04-070-031-80002-00019 Cultivo:104020 ALMENDROS-GUARA Secano  
 Ref:1700000002644221 Recinto:04-070-034-00077-00001 Cultivo:104007 ALMENDROS-COMUNA Secano  
 Ref:1700000002644162 Recinto:04-070-034-00077-00009 Cultivo:104020 ALMENDROS-GUARA Secano

(1) Superficie declarada admisible ajustada con la superficie comprometida.  
 (2) Factor de penalización valorando el alcance para el tipo de compromiso.

Puede verificar la integridad de una copia de este documento mediante la lectura del código QR adjunto o mediante el acceso a la dirección <a href="https://ws050.juntadeandalucia.es/verificarFirma">https://ws050.juntadeandalucia.es/verificarFirma</a> indicando el código de VERIFICACIÓN				
FIRMADO POR	JUAN JOSE SOLER GARCIA	FECHA	03/07/2024	
	ROCIO GUIJARRO MILLAN			
VERIFICACIÓN	Pk2jmGCJWUB3686MPKY7GEXJCD3GC4		PÁGINA	2159/2334



**APELLIDOS Y NOMBRE / RAZÓN SOCIAL**

SIMON RECHE MARIA ISABEL

**NIF**

\*\*\*6948\*

**EXPEDIENTE**

1181258

**ANUALIDAD DE PAGO**

1ª

**IMPORTE POR ANUALIDAD**

	2023	2024	2025	2026	2027
IMPORTE MÁXIMO SUBVENCIONABLE	4.368,05 €	4.368,05 €	4.368,05 €	4.368,05 €	4.368,05 €
IMPORTE MEDIO DE TRANSFERENCIA (€/ha)	216,24 €	216,24 €	216,24 €	216,24 €	216,24 €

**RESUMEN DE UNIDADES**

Cód	GRUPO DE PAGO	Sup. Dec. Admisible (ha)	Sup. Comprometida (ha)	Sup. ajustada compromiso (I) (ha)	% sobredec.	Sup. Propuesta (ha)	Importe Declarado	Importe Topado	Importe Propuesto	Importe tras sobredec.
432	FRUTALES SECANO	20,20		20,20	0,00	20,20	4.368,05	4.368,05	4.368,05	4.368,05
<b>TOTAL</b>		20,20	20,20	20,20		20,20	4.368,05	4.368,05	4.368,05	4.368,05

**APLICACIÓN DE REDUCCIONES Y PENALIZACIONES**

GRUPO DE PAGO	Importe Calculado	Importe prerreduc.	Criterios de subvencionabilidad y compromisos	Presentación tardía	Omisión declaración	Condicionabilidad	IMPORTE (Euros) PROPUESTO
FRUTALES SECANO	4.368,05	4.368,05	0,00	0,00	0,00	0,00	4.368,05
<b>TOTAL</b>	4.368,05	4.368,05					4.368,05

**RESUMEN DE PAGOS**

	IMPORTE (Euros)			
	PROPUESTO	FEADER (Eje 2)	MAPA	CAPADR
PROPUESTO	4.368,05	3.712,84	428,51	226,70

**RECINTOS PROPUESTOS**

REF.	REFERENCIA SIGPAC	CULTIVO DESCRIPCIÓN CULTIVO	S/R G.PAGO	PEND. MEDIA (%)	SUP. DEC. ADMISIBLE (ha)	SUP. COMPROM. (ha)	SUP. AJUSTADA COMPROM. (I) (ha)	SUP. CONV. SIGPAC (ha)	SUP. CERTIE (ha)	SUP. CAMPO (ha)	SUP. CAMPO DETER. CULT. DECLARADO (ha)	SUP. DEC. REDUCIDA (ha)	SUP. PROPUESTA (ha)
170000002309858	04-037-054-00071-002	104008 ALMENDROS-CONSTANTI	S 432	4,30	0,42	0,42	0,42		0,42			0,42	0,42
1700000002309859	04-037-016-00115-004	104019 ALMENDROS-GLORIETA	S 432	9,40	0,08	0,08	0,08		0,08			0,08	0,08
1700000002309860	04-037-016-00116-001	104022 ALMENDROS-LARGUETA	S 432	4,10	1,31	1,31	1,31		1,31			1,31	1,31
1700000002309861	04-037-016-00191-001	104019 ALMENDROS-GLORIETA	S 432	5,10	5,02	5,02	5,02		5,02			5,02	5,02
1700000002309862	04-070-003-00430-004	104022 ALMENDROS-LARGUETA	S 432	17,90	5,23	5,23	5,23		5,23			5,23	5,23
1700000002309863	04-070-003-00430-007	104022 ALMENDROS-LARGUETA	S 432	15,00	1,24	1,24	1,24		1,24			1,24	1,24
1700000002309864	04-070-003-00430-013	104022 ALMENDROS-LARGUETA	S 432	17,50	0,72	0,72	0,72		0,72			0,72	0,72
1700000006705374	04-070-003-00641-004	104024 ALMENDROS-MARCONA	S 432	17,00	1,43	1,43	1,43		1,43			1,43	1,43
1700000006705376	04-070-003-00641-005	104022 ALMENDROS-LARGUETA	S 432	15,10	4,59	4,59	4,59		4,59			4,59	4,59
1700000006705379	04-070-003-00641-015	104022 ALMENDROS-LARGUETA	S 432	8,80	0,07	0,07	0,07		0,07			0,07	0,07
1700000006705381	04-070-003-00641-018	104022 ALMENDROS-LARGUETA	S 432	14,30	0,09	0,09	0,09		0,09			0,09	0,09

(1) Superficie declarada admisible ajustada con la superficie comprometida.  
(2) Factor de penalización valorando el alcance para el tipo de compromiso.

Puede verificar la integridad de una copia de este documento mediante la lectura del código QR adjunto o mediante el acceso a la dirección <https://ws050.juntadeandalucia.es/verificarFirma> indicando el código de VERIFICACIÓN

FIRMADO POR	JUAN JOSE SOLER GARCIA	FECHA	03/07/2024	
	ROCIO GUIJARRO MILLAN			
VERIFICACIÓN	Pk2jmGCJWUB3686MPKY7GEXJCD3GC4	PÁGINA	2160/2334	



**APELLIDOS Y NOMBRE / RAZÓN SOCIAL**

SIMON ROMERO ANTONIO

**NIF**

\*\*\*\*0593\*

**EXPEDIENTE**

1127605

**ANUALIDAD DE PAGO**

1ª

**IMPORTE POR ANUALIDAD**

	2023	2024	2025	2026	2027
IMPORTE MÁXIMO SUBVENCIONABLE	4.343,96 €	4.343,96 €	4.343,96 €	4.343,96 €	4.343,96 €
IMPORTE MEDIO DE TRANSFERENCIA (€/ha)	189,44 €	189,44 €	189,44 €	189,44 €	189,44 €

**RESUMEN DE UNIDADES**

Cód	GRUPO DE PAGO	Sup. Dec. Admisible (ha)	Sup. Comprometida (ha)	Sup. ajustada compromiso (I) (ha)	% sobredec.	Sup. Propuesta (ha)	Importe Declarado	Importe Topado	Importe Propuesto	Importe tras sobredec.
426	HERBÁCEOS	2,63		2,63	0,00	2,63	397,58	397,58	397,58	397,58
432	FRUTALES SECANO	18,25		18,25	0,00	18,25	3.946,38	3.946,38	3.946,38	3.946,38
434	HERBÁCEOS NO ELEGIBLES	2,05		2,05	0,00	2,05	0,00	0,00	0,00	0,00
<b>TOTAL</b>		22,93	22,93	22,93		22,93	4.343,96	4.343,96	4.343,96	4.343,96

**APLICACIÓN DE REDUCCIONES Y PENALIZACIONES**

GRUPO DE PAGO	Importe Calculado	Importe prereduc.	Criterios de subvencionabilidad y compromisos	Presentación tardía	Omisión declaración	Condicionalidad	IMPORTE (Euros)
							PROPUESTO
FRUTALES SECANO	3.946,38	3.946,38	0,00	0,00	0,00	0,00	3.946,38
HERBÁCEOS	397,58	397,58	0,00	0,00	0,00	0,00	397,58
HERBÁCEOS NO ELEGIBLES	0,00	0,00	0,00	0,00	0,00	0,00	0,00
<b>TOTAL</b>	4.343,96	4.343,96					4.343,96

**RESUMEN DE PAGOS**

PROPUESTO	IMPORTE (Euros)			
	PROPUESTO	FEADER (Eje 2)	MAPA	CAPADR
	4.343,96	3.692,36	426,14	225,46

**RECINTOS PROPUESTOS**

REF.	REFERENCIA SIGPAC	CULTIVO DESCRIPCIÓN CULTIVO	S/R G.PAGO	PEND. MEDIA (%)	SUP. DEC. ADMISIBLE (ha)	SUP. COMPROM. (ha)	SUP. AJUSTADA COMPR. (I) (ha)	SUP. CONV. SIGPAC (ha)	SUP. CERTIF. (ha)	SUP. CAMPO (ha)	SUP. CAMPO DETER. CULT. DECLARADO (ha)	SUP. DEC. REDUCIDA (ha)	SUP. PROPUESTA (ha)
-461261	04-037-060-00065-004	40000 GUI SANTES-SIN VARIEDAD	S 426	5,30	0,94	0,94	0,94		0,94			0,94	0,94
1700000006715868	04-037-020-00104-001	8000 AVENA-SIN VARIEDAD	S 426	7,10	0,13	0,13	0,13		0,13			0,13	0,13
1700000006715869	04-037-020-00105-001	8000 AVENA-SIN VARIEDAD	S 426	5,60	1,32	1,32	1,32		1,32			1,32	1,32
1700000006715870	04-037-020-00161-001	8000 AVENA-SIN VARIEDAD	S 426	5,50	0,24	0,24	0,24		0,24			0,24	0,24
1700000006715873	04-037-020-00095-001	104020 ALMENDROS-GUARA	S 432	6,60	2,30	2,30	2,30		2,30			2,30	2,30
1700000006715874	04-037-020-00100-002	104020 ALMENDROS-GUARA	S 432	10,40	3,24	3,24	3,24		3,24			3,24	3,24
1700000006715875	04-037-020-00095-003	104020 ALMENDROS-GUARA	S 432	8,30	0,50	0,50	0,50		0,50			0,50	0,50
1700000006715877	04-037-020-00095-005	104020 ALMENDROS-GUARA	S 432	7,60	7,25	7,25	7,25		7,25			7,25	7,25
1700000006715878	04-037-020-00100-001	104020 ALMENDROS-GUARA	S 432	9,70	2,82	2,82	2,82		2,82			2,82	2,82
1700000006715879	04-037-020-00106-001	104003 ALMENDROS-ANTOÑETA	S 432	4,10	2,14	2,14	2,14		2,14			2,14	2,14
-461232	04-037-060-00065-004	20000 BARBECHO TRADICIONAL-SIN VARIEDAD	S 434	5,30	1,04	1,04	1,04		1,04			1,04	1,04
1700000006715871	04-037-060-00065-004	20000 BARBECHO TRADICIONAL-SIN VARIEDAD	S 434	5,30	1,01	1,01	1,01		1,01			1,01	1,01

(1) Superficie declarada admisible ajustada con la superficie comprometida.  
(2) Factor de penalización valorando el alcance para el tipo de compromiso.

Puede verificar la integridad de una copia de este documento mediante la lectura del código QR adjunto o mediante el acceso a la dirección <https://ws050.juntadeandalucia.es/verificarFirma> indicando el código de VERIFICACIÓN

FIRMADO POR	JUAN JOSE SOLER GARCIA	FECHA	03/07/2024	
	ROCIO GUIJARRO MILLAN			
VERIFICACIÓN	Pk2jmGCJWUB3686MPKY7GEXJCD3GC4	PÁGINA	2161/2334	



**APELLIDOS Y NOMBRE / RAZÓN SOCIAL**

SIMON TORREGROSA ANA

**NIF**  
\*\*\*3180\*

**EXPEDIENTE**  
1021877

**ANUALIDAD DE PAGO**

1ª

**IMPORTE POR ANUALIDAD**

	2023	2024	2025	2026	2027
IMPORTE MÁXIMO SUBVENCIONABLE	5.719,55 €	5.719,55 €	5.719,55 €	5.719,55 €	5.719,55 €
IMPORTE MEDIO DE TRANSFERENCIA (€/ha)	216,24 €	216,24 €	216,24 €	216,24 €	216,24 €

**RESUMEN DE UNIDADES**

Cód	GRUPO DE PAGO	Sup. Dec. Admisible (ha)	Sup. Comprometida (ha)	Sup. ajustada compromiso (I) (ha)	% sobredec.	Sup. Propuesta (ha)	Importe Declarado	Importe Topado	Importe Propuesto	Importe tras sobredec.
432	FRUTALES SECANO	26,45		26,45	0,00	26,45	5.719,55	5.719,55	5.719,55	5.719,55
<b>TOTAL</b>		26,45	26,45	26,45		26,45	5.719,55	5.719,55	5.719,55	5.719,55

**APLICACIÓN DE REDUCCIONES Y PENALIZACIONES**

GRUPO DE PAGO	Importe Calculado	Importe prereduc.	Criterios de subvencionabilidad y compromisos	Presentación tardía	Omisión declaración	Condicionabilidad	IMPORTE (Euros) PROPUESTO
FRUTALES SECANO	5.719,55	5.719,55	0,00	0,00	0,00	0,00	5.719,55
<b>TOTAL</b>	5.719,55	5.719,55					5.719,55

**RESUMEN DE PAGOS**

	IMPORTE (Euros)			
	PROPUESTO	FEADER (Eje 2)	MAPA	CAPADR
PROPUESTO	5.719,55	4.861,62	561,09	296,84

**RECINTOS PROPUESTOS**

REF.	REFERENCIA SIGPAC	CULTIVO	DESCRIPCIÓN CULTIVO	S/R	G.PAGO	PEND. MEDIA (%)	SUP. DEC. ADMISIBLE (ha)	SUP. COMPROM. (ha)	SUP. AJUSTADA COMPR.(I) (ha)	SUP. CONV. SIGPAC (ha)	SUP. CERTIE. (ha)	SUP. CAMPO (ha)	SUP. CAMPO DETER. CULT. DECLARADO (ha)	SUP. DEC. REDUCIDA (ha)	SUP. PROPUESTA (ha)
1700000004604090	04-061-008-00012-013	104022	ALMENDROS-LARGUETA	S	432	4,80	4,79	4,79	4,79					4,79	4,79
1700000004604091	04-061-008-00012-009	104022	ALMENDROS-LARGUETA	S	432	12,10	15,14	15,14	15,14					15,14	15,14
1700000004604092	04-061-008-00012-009	104022	ALMENDROS-LARGUETA	S	432	12,10	0,72	0,72	0,72					0,72	0,72
1700000004604093	04-061-008-00012-012	104022	ALMENDROS-LARGUETA	S	432	16,80	5,80	5,80	5,80					5,80	5,80

**INCIDENCIAS**

**INCIDENCIA DESCRIPCIÓN**

100424 Solicita recinto que no está comprometido para la operación.

Ref:1700000004604084 Recinto:04-061-008-00012-00003 Cultivo:101100 OLIVAR-CUCCO Secano

(1) Superficie declarada admisible ajustada con la superficie comprometida.  
(2) Factor de penalización valorando el alcance para el tipo de compromiso.

Puede verificar la integridad de una copia de este documento mediante la lectura del código QR adjunto o mediante el acceso a la dirección <https://ws050.juntadeandalucia.es/verificarFirma> indicando el código de VERIFICACIÓN

FIRMADO POR	JUAN JOSE SOLER GARCIA	FECHA	03/07/2024	
	ROCIO GUIJARRO MILLAN			
VERIFICACIÓN	Pk2jmGCJWUB3686MPKY7GEXJCD3GC4	PÁGINA	2162/2334	



**APELLIDOS Y NOMBRE / RAZÓN SOCIAL**

SIMON TORREGROSA ANTONIO

**NIF**

\*\*\*4067\*

**EXPEDIENTE**

1060764

**ANUALIDAD DE PAGO**

1ª

**IMPORTE POR ANUALIDAD**

	2023	2024	2025	2026	2027
IMPORTE MÁXIMO SUBVENCIONABLE	7.356,48 €	7.356,48 €	7.356,48 €	7.356,48 €	7.356,48 €
IMPORTE MEDIO DE TRANSFERENCIA (€/ha)	216,24 €	216,24 €	216,24 €	216,24 €	216,24 €

**RESUMEN DE UNIDADES**

Cód	GRUPO DE PAGO	Sup. Dec. Admisible (ha)	Sup. Comprometida (ha)	Sup. ajustada compromiso (1) (ha)	% sobredec.	Sup. Propuesta (ha)	Importe Declarado	Importe Topado	Importe Propuesto	Importe tras sobredec.
432	FRUTALES SECANO	34,02		34,02	0,00	34,02	7.356,48	7.356,48	7.356,48	7.356,48
<b>TOTAL</b>		34,02	34,02	34,02		34,02	7.356,48	7.356,48	7.356,48	7.356,48

**APLICACIÓN DE REDUCCIONES Y PENALIZACIONES**

GRUPO DE PAGO	Importe Calculado	Importe prereduc.	Criterios de subvencionabilidad y compromisos	Presentación tardía	Omisión declaración	Condicionidad	IMPORTE (Euros) PROPUESTO
FRUTALES SECANO	7.356,48	7.356,48	0,00	0,00	0,00	0,00	7.356,48
<b>TOTAL</b>	7.356,48	7.356,48					7.356,48

**RESUMEN DE PAGOS**

	IMPORTE (Euros)			
	PROPUESTO	FEADER (Eje 2)	MAPA	CAPADR
PROPUESTO	7.356,48	6.253,01	721,67	381,80

**RECINTOS PROPUESTOS**

REF.	REFERENCIA SIGPAC	CULTIVO	DESCRIPCIÓN CULTIVO	S/R	G.PAGO	PEND. MEDIA (%)	SUP. DEC. ADMISIBLE (ha)	SUP. COMPROM. (ha)	SUP. AJUSTADA COMPROM. (1) (ha)	SUP. CONV. SIGPAC (ha)	SUP. CERTIE. (ha)	SUP. CAMPO (ha)	SUP. CAMPO DETER. CULT. DECLARADO (ha)	SUP. DEC. REDUCIDA (ha)	SUP. PROPUESTA (ha)
-1325642	04-061-008-00011-010	104057	ALMENDROS-AVIJOR	S	432	11,40	11,06	11,06	11,06		11,06			11,06	11,06
4802903	04-061-008-00011-019	104022	ALMENDROS-LARGUETA	S	432	9,70	11,38	11,38	11,38		11,38			11,38	11,38
1700000003557609	04-061-008-00011-002	104022	ALMENDROS-LARGUETA	S	432	4,60	1,35	1,35	1,35		1,35			1,35	1,35
1700000003557610	04-061-008-00012-009	104020	ALMENDROS-GUARA	S	432	12,10	2,01	2,01	2,01		2,01			2,01	2,01
1700000003557613	04-061-008-00011-010	104022	ALMENDROS-LARGUETA	S	432	11,40	8,19	8,19	8,19		8,19			8,19	8,19
1700000003557615	04-061-008-00011-023	104022	ALMENDROS-LARGUETA	S	432	10,40	0,01	0,01	0,01		0,01			0,01	0,01
1700000003557616	04-061-008-00011-027	104022	ALMENDROS-LARGUETA	S	432	4,80	0,02	0,02	0,02		0,02			0,02	0,02

(1) Superficie declarada admisible ajustada con la superficie comprometida.  
(2) Factor de penalización valorando el alcance para el tipo de compromiso.

Puede verificar la integridad de una copia de este documento mediante la lectura del código QR adjunto o mediante el acceso a la dirección <https://ws050.juntadeandalucia.es/verificarFirma> indicando el código de VERIFICACIÓN

FIRMADO POR	JUAN JOSE SOLER GARCIA	FECHA	03/07/2024	
	ROCIO GUIJARRO MILLAN			
VERIFICACIÓN	Pk2jmGCJWUB3686MPKY7GEXJCD3GC4	PÁGINA	2163/2334	



**APELLIDOS Y NOMBRE / RAZÓN SOCIAL**

SIMON TORREGROSA RAMON

**NIF**

\*\*\*\*8246\*

**EXPEDIENTE**

1212715

**ANUALIDAD DE PAGO**

1ª

**IMPORTE POR ANUALIDAD**

	2023	2024	2025	2026	2027
IMPORTE MÁXIMO SUBVENCIONABLE	5.357,55 €	5.357,55 €	5.357,55 €	5.357,55 €	5.357,55 €
IMPORTE MEDIO DE TRANSFERENCIA (€/ha)	218,32 €	218,32 €	218,32 €	218,32 €	218,32 €

**RESUMEN DE UNIDADES**

Cód	GRUPO DE PAGO	Sup. Dec. Admisible (ha)	Sup. Comprometida (ha)	Sup. ajustada compromiso (1) (ha)	% sobredec.	Sup. Propuesta (ha)	Importe Declarado	Importe Topado	Importe Propuesto	Importe tras sobredec.
429	OLIVAR	1,17		1,17	0,00	1,17	290,04	290,04	290,04	290,04
431	VIÑEDO	0,59		0,59	0,00	0,59	141,56	141,56	141,56	141,56
432	FRUTALES SECANO	22,78		22,78	0,00	22,78	4.925,95	4.925,95	4.925,95	4.925,95
<b>TOTAL</b>		24,54	24,54	24,54		24,54	5.357,55	5.357,55	5.357,55	5.357,55

**APLICACIÓN DE REDUCCIONES Y PENALIZACIONES**

GRUPO DE PAGO	Importe Calculado	Importe prereduc.	Criterios de subvencionabilidad y compromisos	Presentación tardía	Omisión declaración	Condicionalidad	IMPORTE (Euros)
							PROPUESTO
FRUTALES SECANO	4.925,95	4.925,95	0,00	0,00	0,00	0,00	4.925,95
OLIVAR	290,04	290,04	0,00	0,00	0,00	0,00	290,04
VIÑEDO	141,56	141,56	0,00	0,00	0,00	0,00	141,56
<b>TOTAL</b>	5.357,55	5.357,55					5.357,55

**RESUMEN DE PAGOS**

PROPUESTO	IMPORTE (Euros)			
	PROPUESTO	FEADER (Eje 2)	MAPA	CAPADR
	5.357,55	4.553,92	525,58	278,05

**RECINTOS PROPUESTOS**

REF.	REFERENCIA SIGPAC	CULTIVO DESCRIPCIÓN CULTIVO	S/R G.PAGO	PEND. MEDIA (%)	SUP. DEC. ADMISIBLE (ha)	SUP. COMPROM. (ha)	SUP. AJUSTADA COMPROM. (ha)	SUP. CONV. SIGPAC (ha)	SUP. CERTIF. (ha)	SUP. CAMPO (ha)	SUP. CAMPO DETER. CULT. DECLARADO (ha)	SUP. DEC. REDUCIDA (ha)	SUP. PROPUESTA (ha)
170000006415133	04-070-022-00027-001	101194 OLIVAR-LECHIN DE GRANADA	S 429	12,40	0,24	0,24	0,24	0,24	0,24	0,24	0,24	0,24	0,24
170000006415137	04-070-022-00338-004	101194 OLIVAR-LECHIN DE GRANADA	S 429	5,50	0,04	0,04	0,04	0,04	0,04	0,04	0,04	0,04	0,04
170000006415138	04-070-022-00048-006	101194 OLIVAR-LECHIN DE GRANADA	S 429	5,80	0,14	0,14	0,14	0,14	0,14	0,14	0,14	0,14	0,14
170000006415139	04-070-022-00048-005	101194 OLIVAR-LECHIN DE GRANADA	S 429	18,70	0,03	0,03	0,03	0,03	0,03	0,03	0,03	0,03	0,03
170000006415142	04-070-022-00048-002	101194 OLIVAR-LECHIN DE GRANADA	S 429	10,70	0,64	0,64	0,64	0,64	0,64	0,64	0,64	0,64	0,64
170000006415143	04-070-023-00039-002	101194 OLIVAR-LECHIN DE GRANADA	S 429	9,70	0,08	0,08	0,08	0,08	0,08	0,08	0,08	0,08	0,08
-776058	04-070-022-00048-013	102198 VIÑEDO VINIFICACIÓN-TEMPRANILLO	S 431	16,50	0,02	0,02	0,02	0,02	0,02	0,02	0,02	0,02	0,02
170000006415134	04-070-022-00048-013	102198 VIÑEDO VINIFICACIÓN-TEMPRANILLO	S 431	16,50	0,26	0,26	0,26	0,26	0,26	0,26	0,26	0,26	0,26
170000006415135	04-070-022-00337-004	102198 VIÑEDO VINIFICACIÓN-TEMPRANILLO	S 431	13,70	0,10	0,10	0,10	0,10	0,10	0,10	0,10	0,10	0,10
170000006415136	04-070-022-00338-005	102198 VIÑEDO VINIFICACIÓN-TEMPRANILLO	S 431	11,60	0,03	0,03	0,03	0,03	0,03	0,03	0,03	0,03	0,03
170000006415140	04-070-022-00048-014	102198 VIÑEDO VINIFICACIÓN-TEMPRANILLO	S 431	7,00	0,15	0,15	0,15	0,15	0,15	0,15	0,15	0,15	0,15
170000006415141	04-070-022-00048-015	102198 VIÑEDO VINIFICACIÓN-TEMPRANILLO	S 431	7,00	0,03	0,03	0,03	0,03	0,03	0,03	0,03	0,03	0,03
-1047545	04-070-023-09000-013	104024 ALMENDROS-MARCONA	S 432	11,40	0,45	0,45	0,45	0,45	0,45	0,45	0,45	0,45	0,45
-47425	04-070-023-00043-001	104010 ALMENDROS-DESMAYO ROJO	S 432	10,30	0,85	0,85	0,85	0,85	0,85	0,85	0,85	0,85	0,85
170000006415144	04-070-022-00048-021	104020 ALMENDROS-GUARA	S 432	6,50	0,11	0,11	0,11	0,11	0,11	0,11	0,11	0,11	0,11
170000006415145	04-070-022-00338-001	104024 ALMENDROS-MARCONA	S 432	8,30	0,47	0,47	0,47	0,47	0,47	0,47	0,47	0,47	0,47
170000006415146	04-070-023-00039-003	104010 ALMENDROS-DESMAYO ROJO	S 432	11,50	0,47	0,47	0,47	0,47	0,47	0,47	0,47	0,47	0,47
170000006415147	04-070-022-00048-023	104020 ALMENDROS-GUARA	S 432	5,00	2,71	2,71	2,71	2,71	2,71	2,71	2,71	2,71	2,71
170000006415148	04-070-022-00049-001	104020 ALMENDROS-GUARA	S 432	4,50	0,88	0,88	0,88	0,88	0,88	0,88	0,88	0,88	0,88
170000006415149	04-070-022-00048-007	104020 ALMENDROS-GUARA	S 432	5,70	3,57	3,57	3,57	3,57	3,57	3,57	3,57	3,57	3,57
170000006415150	04-070-022-00337-003	104024 ALMENDROS-MARCONA	S 432	7,80	0,43	0,43	0,43	0,43	0,43	0,43	0,43	0,43	0,43
170000006415151	04-070-023-00045-001	104010 ALMENDROS-DESMAYO ROJO	S 432	8,80	3,36	3,36	3,36	3,36	3,36	3,36	3,36	3,36	3,36
170000006415152	04-070-023-00046-001	104010 ALMENDROS-DESMAYO ROJO	S 432	10,00	0,22	0,22	0,22	0,22	0,22	0,22	0,22	0,22	0,22
170000006415153	04-070-023-00047-001	104024 ALMENDROS-MARCONA	S 432	8,80	0,58	0,58	0,58	0,58	0,58	0,58	0,58	0,58	0,58
170000006415154	04-070-030-00036-001	104024 ALMENDROS-MARCONA	S 432	15,90	8,57	8,57	8,57	8,57	8,57	8,57	8,57	8,57	8,57
170000006415155	04-070-023-00041-009	104057 ALMENDROS-AVIJOR	S 432	10,90	0,11	0,11	0,11	0,11	0,11	0,11	0,11	0,11	0,11

(1) Superficie declarada admisible ajustada con la superficie comprometida.  
(2) Factor de penalización valorando el alcance para el tipo de compromiso.

Puede verificar la integridad de una copia de este documento mediante la lectura del código QR adjunto o mediante el acceso a la dirección <https://ws050.juntadeandalucia.es/verificarFirma> indicando el código de VERIFICACIÓN

FIRMADO POR	JUAN JOSE SOLER GARCIA	FECHA	03/07/2024	
	ROCIO GUIJARRO MILLAN			
VERIFICACIÓN	Pk2jmGCJWUB3686MPKY7GEXJCD3GC4	PÁGINA	2164/2334	





**APELLIDOS Y NOMBRE / RAZÓN SOCIAL**

SIMÓN VALERA INMACULADA

**NIF**  
\*\*\*2383\*

**EXPEDIENTE**  
1279867

**ANUALIDAD DE PAGO**

1ª

**IMPORTE POR ANUALIDAD**

	2023	2024	2025	2026	2027
IMPORTE MÁXIMO SUBVENCIONABLE	1.699,65 €	1.699,65 €	1.699,65 €	1.699,65 €	1.699,65 €
IMPORTE MEDIO DE TRANSFERENCIA (€/ha)	216,24 €	216,24 €	216,24 €	216,24 €	216,24 €

**RESUMEN DE UNIDADES**

Cód	GRUPO DE PAGO	Sup. Dec. Admisible (ha)	Sup. Comprometida (ha)	Sup. ajustada compromiso (I) (ha)	% sobredec.	Sup. Propuesta (ha)	Importe Declarado	Importe Topado	Importe Propuesto	Importe tras sobredec.
432	FRUTALES SECANO	7,86		7,86	0,00	7,86	1.699,65	1.699,65	1.699,65	1.699,65
<b>TOTAL</b>		7,86	7,86	7,86		7,86	1.699,65	1.699,65	1.699,65	1.699,65

**APLICACIÓN DE REDUCCIONES Y PENALIZACIONES**

GRUPO DE PAGO	Importe Calculado	Importe prerreduc.	Criterios de subvencionabilidad y compromisos	Presentación tardía	Omisión declaración	Condicionalidad	IMPORTE (Euros) PROPUESTO
FRUTALES SECANO	1.699,65	1.699,65	0,00	0,00	0,00	0,00	1.699,65
<b>TOTAL</b>	1.699,65	1.699,65					1.699,65

**RESUMEN DE PAGOS**

	IMPORTE (Euros)			
	PROPUESTO	FEADER (Eje 2)	MAPA	CAPADR
PROPUESTO	1.699,65	1.444,70	166,74	88,21

**RECINTOS PROPUESTOS**

REF.	REFERENCIA SIGPAC	CULTIVO	DESCRIPCIÓN CULTIVO	S/R	G.PAGO	PEND. MEDIA (%)	SUP. DEC. ADMISIBLE (ha)	SUP. COMPROM. (ha)	SUP. AJUSTADA COMPROM. (I) (ha)	SUP. CONV. SIGPAC (ha)	SUP. CERTIE. (ha)	SUP. CAMPO (ha)	SUP. CAMPO DETER. CULT. DECLARADO (ha)	SUP. DEC. REDUCIDA (ha)	SUP. PROPUESTA (ha)
-1563616	04-037-016-00217-030	104057	ALMENDROS-AVIJOR	S	432	7,60	0,56	0,56	0,56		0,56			0,56	0,56
-1563615	04-037-016-00217-028	104057	ALMENDROS-AVIJOR	S	432	3,80	0,51	0,51	0,51		0,51			0,51	0,51
-1563613	04-037-016-00217-016	104057	ALMENDROS-AVIJOR	S	432	5,60	0,67	0,67	0,67		0,67			0,67	0,67
-797834	04-070-004-00019-001	104020	ALMENDROS-GUARA	S	432	4,30	3,16	3,16	3,16		3,16			3,16	3,16
-797746	04-070-003-00669-001	104020	ALMENDROS-GUARA	S	432	7,00	1,00	1,00	1,00		1,00			1,00	1,00
-541089	04-070-003-00096-001	104014	ALMENDROS-FERRAGNES	S	432	11,10	0,43	0,43	0,43		0,43			0,43	0,43
1700000005042823	04-070-003-00143-001	104020	ALMENDROS-GUARA	S	432	9,20	0,59	0,59	0,59		0,59			0,59	0,59
1700000005042824	04-070-003-00095-001	104014	ALMENDROS-FERRAGNES	S	432	5,80	0,65	0,65	0,65		0,65			0,65	0,65
1700000005042829	04-070-004-00033-001	104007	ALMENDROS-COMUNA	S	432	3,30	0,29	0,29	0,29		0,29			0,29	0,29

(1) Superficie declarada admisible ajustada con la superficie comprometida.  
(2) Factor de penalización valorando el alcance para el tipo de compromiso.

Puede verificar la integridad de una copia de este documento mediante la lectura del código QR adjunto o mediante el acceso a la dirección <https://ws050.juntadeandalucia.es/verificarFirma> indicando el código de VERIFICACIÓN

FIRMADO POR	JUAN JOSE SOLER GARCIA	FECHA	03/07/2024	
	ROCIO GUIJARRO MILLAN			
VERIFICACIÓN	Pk2jmGCJWUB3686MPKY7GEXJCD3GC4	PÁGINA	2165/2334	



<u>APELLIDOS Y NOMBRE / RAZÓN SOCIAL</u>	<u>NIF</u>	<u>EXPEDIENTE</u>	<u>ANUALIDAD DE PAGO</u>
SINGULAR FRUIT COMPANY, S.L.	***6898*	1247306	

**RESUMEN DE PAGOS**

PROPUESTO	<u>IMPORTE (Euros)</u>			
	<u>PROPUESTO</u>	<u>FEADER (Eje 2)</u>	<u>MAPA</u>	<u>CAPADR</u>
PROPUESTO	0,00	0,00	0,00	0,00

**INCIDENCIAS**

**INCIDENCIA DESCRIPCIÓN**

256	Solicitud con recintos no declarados en campaña actual con una reducción por omisión de superficie superior al 3% CÓDIGO PARA EL PORCENTAJE DE REDUCCIÓN POR OMISIÓN QUE CORRESPONDE A LA SOLICITUD:3
100400	Recinto con cultivo, variedad, régimen de explotación o uso Siggac no compatible con la operación solicitada ( Anexo IV.I Cultivos y variedades elegibles para las Intervenciones. Orden de 28 de marzo de 2023 ). Ref:6922712 Recinto:04-016-015-00142-00006 Cultivo:207202 LIMONERO-FINO 95 Secano Uso:CI Ref:6922710 Recinto:04-016-015-00142-00008 Cultivo:207202 LIMONERO-FINO 95 Secano Uso:CI Ref:6922735 Recinto:04-016-015-00143-00008 Cultivo:207202 LIMONERO-FINO 95 Secano Uso:CI Ref:6922717 Recinto:04-016-015-00146-00006 Cultivo:207202 LIMONERO-FINO 95 Secano Uso:CI Ref:6922709 Recinto:04-016-015-00308-00007 Cultivo:207202 LIMONERO-FINO 95 Secano Uso:CI
100424	Solicita recinto que no está comprometido para la operación. Ref:6922712 Recinto:04-016-015-00142-00006 Cultivo:207202 LIMONERO-FINO 95 Secano Ref:6922710 Recinto:04-016-015-00142-00008 Cultivo:207202 LIMONERO-FINO 95 Secano Ref:6922735 Recinto:04-016-015-00143-00008 Cultivo:207202 LIMONERO-FINO 95 Secano Ref:6922717 Recinto:04-016-015-00146-00006 Cultivo:207202 LIMONERO-FINO 95 Secano Ref:6922709 Recinto:04-016-015-00308-00007 Cultivo:207202 LIMONERO-FINO 95 Secano
101008	Expediente sin compromisos vigentes. Operación:6503.2

(1) Superficie declarada admisible ajustada con la superficie comprometida.  
(2) Factor de penalización valorando el alcance para el tipo de compromiso.

Puede verificar la integridad de una copia de este documento mediante la lectura del código QR adjunto o mediante el acceso a la dirección <a href="https://ws050.juntadeandalucia.es/verificarFirma">https://ws050.juntadeandalucia.es/verificarFirma</a> indicando el código de VERIFICACIÓN				
FIRMADO POR	JUAN JOSE SOLER GARCIA	FECHA	03/07/2024	
	ROCIO GUIJARRO MILLAN			
VERIFICACIÓN	Pk2jmGCJWUB3686MPKY7GEXJCD3GC4	PÁGINA	2166/2334	



**APELLIDOS Y NOMBRE / RAZÓN SOCIAL**

SOLA ARAN TOMAS

**NIF**  
\*\*\*\*8975\*

**EXPEDIENTE**  
1171142

**ANUALIDAD DE PAGO**

1ª

**IMPORTE POR ANUALIDAD**

	2023	2024	2025	2026	2027
IMPORTE MÁXIMO SUBVENCIONABLE	3.693,38 €	3.693,38 €	3.693,38 €	3.693,38 €	3.693,38 €
IMPORTE MEDIO DE TRANSFERENCIA (€/ha)	216,24 €	216,24 €	216,24 €	216,24 €	216,24 €

**RESUMEN DE UNIDADES**

Cód	GRUPO DE PAGO	Sup. Dec. Admisible (ha)	Sup. Comprometida (ha)	Sup. ajustada compromiso (1) (ha)	% sobredec.	Sup. Propuesta (ha)	Importe Declarado	Importe Topado	Importe Propuesto	Importe tras sobredec.
432	FRUTALES SECANO	17,08		17,08	0,00	17,08	3.693,38	3.693,38	3.693,38	3.693,38
<b>TOTAL</b>		17,08	17,08	17,08		17,08	3.693,38	3.693,38	3.693,38	3.693,38

**APLICACIÓN DE REDUCCIONES Y PENALIZACIONES**

GRUPO DE PAGO	Importe Calculado	Importe prereduc.	Criterios de subvencionabilidad y compromisos	Presentación tardía	Omisión declaración	Condicionalidad	IMPORTE (Euros) PROPUESTO
FRUTALES SECANO	3.693,38	3.693,38	0,00	0,00	0,00	0,00	3.693,38
<b>TOTAL</b>	3.693,38	3.693,38					3.693,38

**RESUMEN DE PAGOS**

	IMPORTE ( Euros )		
	PROPUESTO	FEADER (Eje 2)	MAPA
PROPUESTO	3.693,38	3.139,37	362,32
			CAPADR 191,69

**RECINTOS PROPUESTOS**

REF.	REFERENCIA SIGPAC	CULTIVO	DESCRIPCIÓN CULTIVO	S/R	G.PAGO	PEND. MEDIA (%)	SUP. DEC. ADMISIBLE (ha)	SUP. COMPROM. (ha)	SUP. AJUSTADA COMPR.(1) (ha)	SUP. CONV. SIGPAC (ha)	SUP. CERTIE. (ha)	SUP. CAMPO (ha)	SUP. CAMPO DETER. CULT. DECLARADO (ha)	SUP. DEC. REDUCIDA (ha)	SUP. PROPUESTA (ha)
1700000005473242	04-037-041-00076-001	104020	ALMENDROS-GUARA	S	432	6,70	7,09	7,09	7,09		7,09			7,09	7,09
1700000005473244	04-037-041-00086-001	104020	ALMENDROS-GUARA	S	432	6,20	4,70	4,70	4,70		4,70			4,70	4,70
1700000005473246	04-037-050-00068-001	104020	ALMENDROS-GUARA	S	432	7,00	0,07	0,07	0,07		0,07			0,07	0,07
1700000005473249	04-037-041-00067-001	104020	ALMENDROS-GUARA	S	432	5,80	5,22	5,22	5,22		5,22			5,22	5,22

(1) Superficie declarada admisible ajustada con la superficie comprometida.  
(2) Factor de penalización valorando el alcance para el tipo de compromiso.

Puede verificar la integridad de una copia de este documento mediante la lectura del código QR adjunto o mediante el acceso a la dirección <a href="https://ws050.juntadeandalucia.es/verificarFirma">https://ws050.juntadeandalucia.es/verificarFirma</a> indicando el código de VERIFICACIÓN					
FIRMADO POR	JUAN JOSE SOLER GARCIA		FECHA		03/07/2024
	ROCIO GUIJARRO MILLAN				
VERIFICACIÓN	Pk2jmGCJWUB3686MPKY7GEXJCD3GC4		PÁGINA		2167/2334

**APELLIDOS Y NOMBRE / RAZÓN SOCIAL**

SOLA BURLO TOMAS

NIF  
\*\*\*\*5463\*EXPEDIENTE  
1171587**ANUALIDAD DE PAGO**

1ª

**IMPORTE POR ANUALIDAD**

	2023	2024	2025	2026	2027
IMPORTE MÁXIMO SUBVENCIONABLE	4.035,04 €	4.035,04 €	4.035,04 €	4.035,04 €	4.035,04 €
IMPORTE MEDIO DE TRANSFERENCIA (€/ha)	216,24 €	216,24 €	216,24 €	216,24 €	216,24 €

**RESUMEN DE UNIDADES**

Cód	GRUPO DE PAGO	Sup. Dec. Admisible (ha)	Sup. Comprometida (ha)	Sup. ajustada compromiso (I) (ha)	% sobredec.	Sup. Propuesta (ha)	Importe Declarado	Importe Topado	Importe Propuesto	Importe tras sobredec.
432	FRUTALES SECANO	18,68		18,66	0,00	18,66	4.035,04	4.035,04	4.035,04	4.035,04
<b>TOTAL</b>		18,68	18,66	18,66		18,66	4.035,04	4.035,04	4.035,04	4.035,04

**APLICACIÓN DE REDUCCIONES Y PENALIZACIONES**

GRUPO DE PAGO	Importe Calculado	Importe prereduc.	Criterios de subvencionabilidad y compromisos	Presentación tardía	Omisión declaración	Condicionalidad	IMPORTE (Euros) PROPUESTO
FRUTALES SECANO	4.035,04	4.035,04	0,00	0,00	0,00	0,00	4.035,04
<b>TOTAL</b>	4.035,04	4.035,04					4.035,04

**RESUMEN DE PAGOS**

	IMPORTE (Euros)			
	PROPUESTO	FEADER (Eje 2)	MAPA	CAPADR
PROPUESTO	4.035,04	3.429,78	395,84	209,42

**RECINTOS PROPUESTOS**

REF.	REFERENCIA SIGPAC	CULTIVO DESCRIPCIÓN CULTIVO	S/R	G.PAGO	PEND. MEDIA (%)	SUP. DEC. ADMISIBLE (ha)	SUP. COMPROM. (ha)	SUP. AJUSTADA COMPR.(I) (ha)	SUP. CONV. SIGPAC (ha)	SUP. CERTIE. (ha)	SUP. CAMPO (ha)	SUP. CAMPO DETER. CULT. DECLARADO (ha)	SUP. DEC. REDUCIDA (ha)	SUP. PROPUESTA (ha)
-1447723	04-037-050-00048-001	104020 ALMENDROS-GUARA	S	432	12,20	1,35	1,35	1,35		1,35			1,35	1,35
4165091	04-037-041-00058-001	104020 ALMENDROS-GUARA	S	432	5,40	1,97	1,97	1,97		1,97			1,97	1,97
4165094	04-037-061-00032-001	104020 ALMENDROS-GUARA	S	432	5,10	0,40	0,40	0,40		0,40			0,40	0,40
4165095	04-037-061-00033-001	104020 ALMENDROS-GUARA	S	432	4,00	0,71	0,71	0,71		0,71			0,71	0,71
4165097	04-037-061-00072-003	104020 ALMENDROS-GUARA	S	432	9,50	10,30	10,30	10,30		10,30			10,30	10,30
4165103	04-037-050-00064-001	104020 ALMENDROS-GUARA	S	432	9,10	3,95	3,93	3,93		3,95			3,93	3,93

**INCIDENCIAS****INCIDENCIA DESCRIPCIÓN**

- 4272 Verifica que las líneas de declaración de las Solicitudes Únicas no tienen solapes con la capa de Retroactividad Gráfica (ambas de la misma campaña) a nivel de expediente/línea de declaración gráfica de la solicitud.  
Ref:4165103 Recinto:04-037-050-00064-00001 Cultivo: - Agregado de la referencia del recinto.:0 Zona de la referencia del recinto.:0 Superficie solapada.:0,02 Id. Incid.:95941568

(1) Superficie declarada admisible ajustada con la superficie comprometida.  
(2) Factor de penalización valorando el alcance para el tipo de compromiso.

Puede verificar la integridad de una copia de este documento mediante la lectura del código QR adjunto o mediante el acceso a la dirección <https://ws050.juntadeandalucia.es/verificarFirma> indicando el código de VERIFICACIÓN

FIRMADO POR	JUAN JOSE SOLER GARCIA	FECHA	03/07/2024	
	ROCIO GUIJARRO MILLAN			
VERIFICACIÓN	Pk2jmGCJWUB3686MPKY7GEXJCD3GC4	PÁGINA	2168/2334	



**APELLIDOS Y NOMBRE / RAZÓN SOCIAL**

SOLA GARCIA ANTONIA

**NIF**  
\*\*\*9931\*

**EXPEDIENTE**  
1110362

**ANUALIDAD DE PAGO**  
1ª

**IMPORTE POR ANUALIDAD**

	2023	2024	2025	2026	2027
IMPORTE MÁXIMO SUBVENCIONABLE	2.850,04 €	2.850,04 €	2.850,04 €	2.850,04 €	2.850,04 €
IMPORTE MEDIO DE TRANSFERENCIA (€/ha)	216,24 €	216,24 €	216,24 €	216,24 €	216,24 €

**RESUMEN DE UNIDADES**

Cód	GRUPO DE PAGO	Sup. Dec. Admisible (ha)	Sup. Comprometida (ha)	Sup. ajustada compromiso (I) (ha)	% sobredec.	Sup. Propuesta (ha)	Importe Declarado	Importe Topado	Importe Propuesto	Importe tras sobredec.
432	FRUTALES SECANO	13,18		13,18	0,00	13,18	2.850,04	2.850,04	2.850,04	2.850,04
<b>TOTAL</b>		13,18	13,18	13,18		13,18	2.850,04	2.850,04	2.850,04	2.850,04

**APLICACIÓN DE REDUCCIONES Y PENALIZACIONES**

GRUPO DE PAGO	Importe Calculado	Importe prereduc.	Criterios de subvencionabilidad y compromisos	Presentación tardía	Omisión declaración	Condicionabilidad	IMPORTE (Euros) PROPUESTO
FRUTALES SECANO	2.850,04	2.850,04	0,00	0,00	0,00	0,00	2.850,04
<b>TOTAL</b>	2.850,04	2.850,04					2.850,04

**RESUMEN DE PAGOS**

	IMPORTE (Euros)			
	PROPUESTO	FEADER (Eje 2)	MAPA	CAPADR
PROPUESTO	2.850,04	2.422,53	279,59	147,92

**RECINTOS PROPUESTOS**

REF.	REFERENCIA SIGPAC	CULTIVO	DESCRIPCIÓN CULTIVO	S/R	G.PAGO	PEND. MEDIA (%)	SUP. DEC. ADMISIBLE (ha)	SUP. COMPROM. (ha)	SUP. AJUSTADA COMPR.(I) (ha)	SUP. CONV. SIGPAC (ha)	SUP. CERTIE. (ha)	SUP. CAMPO (ha)	SUP. CAMPO DETER. CULT. DECLARADO (ha)	SUP. DEC. REDUCIDA (ha)	SUP. PROPUESTA (ha)
-1003893	04-070-028-00285-048	104007	ALMENDROS-COMUNA	S	432	29,60	3,57	3,57	3,57		3,57			3,57	3,57
1700000005293028	04-070-028-00285-002	104007	ALMENDROS-COMUNA	S	432	30,60	2,76	2,76	2,76		2,76			2,76	2,76
1700000005293031	04-070-028-00285-046	104007	ALMENDROS-COMUNA	S	432	32,60	4,69	4,69	4,69		4,69			4,69	4,69
1700000005293032	04-070-028-00285-028	104007	ALMENDROS-COMUNA	S	432	29,60	1,73	1,73	1,73		1,73			1,73	1,73
1700000005293033	04-070-028-00285-026	104007	ALMENDROS-COMUNA	S	432	28,40	0,43	0,43	0,43		0,43			0,43	0,43

(1) Superficie declarada admisible ajustada con la superficie comprometida.  
(2) Factor de penalización valorando el alcance para el tipo de compromiso.

Puede verificar la integridad de una copia de este documento mediante la lectura del código QR adjunto o mediante el acceso a la dirección <https://ws050.juntadeandalucia.es/verificarFirma> indicando el código de VERIFICACIÓN

FIRMADO POR	JUAN JOSE SOLER GARCIA	FECHA	03/07/2024	
	ROCIO GUIJARRO MILLAN			
VERIFICACIÓN	Pk2jmGCJWUB3686MPKY7GEXJCD3GC4	PÁGINA	2169/2334	



**APELLIDOS Y NOMBRE / RAZÓN SOCIAL**

SOLA MARTINEZ JOSE ANTONIO

**NIF**  
\*\*\*\*8602\*

**EXPEDIENTE**  
1284375

**ANUALIDAD DE PAGO**  
1ª

**IMPORTE POR ANUALIDAD**

	2023	2024	2025	2026	2027
IMPORTE MÁXIMO SUBVENCIONABLE	1.861,83 €	1.861,83 €	1.861,83 €	1.861,83 €	1.861,83 €
IMPORTE MEDIO DE TRANSFERENCIA (€/ha)	216,24 €	216,24 €	216,24 €	216,24 €	216,24 €

**RESUMEN DE UNIDADES**

Cód	GRUPO DE PAGO	Sup. Dec. Admisible (ha)	Sup. Comprometida (ha)	Sup. ajustada compromiso (1) (ha)	% sobredec.	Sup. Propuesta (ha)	Importe Declarado	Importe Topado	Importe Propuesto	Importe tras sobredec.
432	FRUTALES SECANO	8,61		8,61	0,00	8,61	1.861,83	1.861,83	1.861,83	1.861,83
<b>TOTAL</b>		8,61	8,61	8,61		8,61	1.861,83	1.861,83	1.861,83	1.861,83

**APLICACIÓN DE REDUCCIONES Y PENALIZACIONES**

GRUPO DE PAGO	Importe Calculado	Importe prereduc.	Criterios de subvencionabilidad y compromisos	Presentación tardía	Omisión declaración	Condicionality	IMPORTE (Euros) PROPUESTO
FRUTALES SECANO	1.861,83	1.861,83	0,00	0,00	0,00	0,00	1.861,83
<b>TOTAL</b>	1.861,83	1.861,83					1.861,83

**RESUMEN DE PAGOS**

	IMPORTE (Euros)			
	PROPUESTO	FEADER (Eje 2)	MAPA	CAPADR
PROPUESTO	1.861,83	1.582,56	182,65	96,62

**RECINTOS PROPUESTOS**

REF.	REFERENCIA SIGPAC	CULTIVO DESCRIPCIÓN CULTIVO	S/R	G.PAGO	PEND. MEDIA (%)	SUP. DEC. ADMISIBLE (ha)	SUP. COMPROM. (ha)	SUP. AJUSTADA COMPROM. (1) (ha)	SUP. CONV. SIGPAC (ha)	SUP. CERTIE. (ha)	SUP. CAMPO (ha)	SUP. CAMPO DETER. CULT. DECLARADO (ha)	SUP. DEC. REDUCIDA (ha)	SUP. PROPUESTA (ha)
1700000002679190	04-019-004-00034-002	104020	S	432	27,20	2,92	2,92	2,92		2,92			2,92	2,92
1700000002679191	04-019-004-00048-005	104024	S	432	24,80	0,44	0,44	0,44		0,44			0,44	0,44
1700000002679192	04-019-004-00048-004	104024	S	432	26,40	0,55	0,55	0,55		0,55			0,55	0,55
1700000002679193	04-019-004-00047-001	104024	S	432	27,70	0,21	0,21	0,21		0,21			0,21	0,21
1700000002679196	04-019-004-00059-003	104024	S	432	19,90	0,51	0,51	0,51		0,51			0,51	0,51
1700000002679197	04-019-004-00049-001	104024	S	432	28,70	1,10	1,10	1,10		1,10			1,10	1,10
1700000002679198	04-019-004-00048-006	104024	S	432	25,30	0,65	0,65	0,65		0,65			0,65	0,65
1700000002679199	04-019-004-00050-001	104024	S	432	26,00	0,81	0,81	0,81		0,81			0,81	0,81
1700000002679201	04-019-004-00036-001	104024	S	432	20,60	1,42	1,42	1,42		1,42			1,42	1,42

(1) Superficie declarada admisible ajustada con la superficie comprometida.  
(2) Factor de penalización valorando el alcance para el tipo de compromiso.

Puede verificar la integridad de una copia de este documento mediante la lectura del código QR adjunto o mediante el acceso a la dirección <https://ws050.juntadeandalucia.es/verificarFirma> indicando el código de VERIFICACIÓN

FIRMADO POR	JUAN JOSE SOLER GARCIA	FECHA	03/07/2024	
	ROCIO GUIJARRO MILLAN			
VERIFICACIÓN	Pk2jmGCJWUB3686MPKY7GEXJCD3GC4	PÁGINA	2170/2334	



**APELLIDOS Y NOMBRE / RAZÓN SOCIAL**

SOLA MASEGOSA ANA

**NIF**  
\*\*\*9413\*

**EXPEDIENTE**  
1175397

**ANUALIDAD DE PAGO**

1ª

**IMPORTE POR ANUALIDAD**

	2023	2024	2025	2026	2027
IMPORTE MÁXIMO SUBVENCIONABLE	4.424,27 €	4.424,27 €	4.424,27 €	4.424,27 €	4.424,27 €
IMPORTE MEDIO DE TRANSFERENCIA (€/ha)	216,24 €	216,24 €	216,24 €	216,24 €	216,24 €

**RESUMEN DE UNIDADES**

Cód	GRUPO DE PAGO	Sup. Dec. Admisible (ha)	Sup. Comprometida (ha)	Sup. ajustada compromiso (I) (ha)	% sobredec.	Sup. Propuesta (ha)	Importe Declarado	Importe Topado	Importe Propuesto	Importe tras sobredec.
432	FRUTALES SECANO	20,46		20,46	0,00	20,46	4.424,27	4.424,27	4.424,27	4.424,27
<b>TOTAL</b>		20,46	20,46	20,46		20,46	4.424,27	4.424,27	4.424,27	4.424,27

**APLICACIÓN DE REDUCCIONES Y PENALIZACIONES**

GRUPO DE PAGO	Importe Calculado	Importe prerreduc.	Criterios de subvencionabilidad y compromisos	Presentación tardía	Omisión declaración	Condicionalidad	IMPORTE (Euros) PROPUESTO
FRUTALES SECANO	4.424,27	4.424,27	0,00	0,00	3,00	0,00	4.291,54
<b>TOTAL</b>	4.424,27	4.424,27					4.291,54

**RESUMEN DE PAGOS**

	IMPORTE (Euros)			
	PROPUESTO	FEADER (Eje 2)	MAPA	CAPADR
PROPUESTO	4.291,54	3.647,81	421,00	222,73

**RECINTOS PROPUESTOS**

REF.	REFERENCIA SIGPAC	CULTIVO DESCRIPCIÓN CULTIVO	S/R	G.PAGO	PEND. MEDIA (€)	SUP. DEC. ADMISIBLE (ha)	SUP. COMPROM. (ha)	SUP. AJUSTADA COMPROM. (I) (ha)	SUP. CONV. SIGPAC (ha)	SUP. CERTIE (ha)	SUP. CAMPO (ha)	SUP. CAMPO DETER. CULT. DECLARADO (ha)	SUP. DEC. REDUCIDA (ha)	SUP. PROPUESTA (ha)
-966861	04-070-006-00029-002	104057	S	432	7,20	0,01	0,01	0,01		0,01			0,01	0,01
-966860	04-070-006-00005-007	104057	S	432	10,60	0,04	0,04	0,04		0,04			0,04	0,04
4168133	04-070-015-00026-001	104057	S	432	7,40	0,60	0,60	0,60		0,60			0,60	0,60
1700000005367378	04-070-015-00012-002	104022	S	432	15,60	0,66	0,66	0,66		0,66			0,66	0,66
1700000005367380	04-070-015-00024-004	104057	S	432	4,60	0,54	0,54	0,54		0,54			0,54	0,54
1700000005367382	04-070-015-00012-007	104057	S	432	15,50	0,39	0,39	0,39		0,39			0,39	0,39
1700000005367384	04-070-015-00026-003	104057	S	432	14,90	3,30	3,30	3,30		3,30			3,30	3,30
1700000005367386	04-070-015-00011-001	104024	S	432	8,40	1,10	1,10	1,10		1,10			1,10	1,10
1700000005367390	04-070-006-00029-001	104022	S	432	3,80	0,32	0,32	0,32		0,32			0,32	0,32
1700000005367392	04-070-006-00024-001	104057	S	432	10,20	1,26	1,26	1,26		1,26			1,26	1,26
1700000005367394	04-070-006-00005-003	104022	S	432	16,70	2,03	2,03	2,03		2,03			2,03	2,03
1700000005367395	04-070-015-00057-002	104057	S	432	2,90	0,08	0,08	0,08		0,08			0,08	0,08
1700000005367396	04-070-015-00057-003	104057	S	432	2,90	0,10	0,10	0,10		0,10			0,10	0,10
1700000005367397	04-070-015-00259-003	104022	S	432	3,20	0,36	0,36	0,36		0,36			0,36	0,36
1700000005367398	04-070-015-00259-001	104057	S	432	3,10	0,25	0,25	0,25		0,25			0,25	0,25
1700000005367399	04-070-015-00025-001	104022	S	432	4,30	3,32	3,32	3,32		3,32			3,32	3,32
1700000005367400	04-070-015-00026-002	104057	S	432	9,60	0,89	0,89	0,89		0,89			0,89	0,89
1700000005367401	04-070-015-00060-001	104057	S	432	6,80	0,28	0,28	0,28		0,28			0,28	0,28
1700000005367402	04-070-015-00036-001	104057	S	432	5,50	4,93	4,93	4,93		4,93			4,93	4,93

**INCIDENCIAS**

**INCIDENCIA DESCRIPCIÓN**

256 Solicitud con recintos no declarados en campaña actual con una reducción por omisión de superficie superior al 3%  
CÓDIGO PARA EL PORCENTAJE DE REDUCCIÓN POR OMISIÓN QUE CORRESPONDE A LA SOLICITUD:3

(1) Superficie declarada admisible ajustada con la superficie comprometida.  
(2) Factor de penalización valorando el alcance para el tipo de compromiso.

Puede verificar la integridad de una copia de este documento mediante la lectura del código QR adjunto o mediante el acceso a la dirección <a href="https://ws050.juntadeandalucia.es/verificarFirma">https://ws050.juntadeandalucia.es/verificarFirma</a> indicando el código de VERIFICACIÓN				
FIRMADO POR	JUAN JOSE SOLER GARCIA	FECHA	03/07/2024	
	ROCIO GUIJARRO MILLAN			
VERIFICACIÓN	Pk2jmGCJWUB3686MPKY7GEXJCD3GC4	PÁGINA	2171/2334	



<u>APELLIDOS Y NOMBRE / RAZÓN SOCIAL</u>	<u>NIF</u>	<u>EXPEDIENTE</u>	<u>ANUALIDAD DE PAGO</u>
SOLA PEREZ RAFAEL	***0521*	1262077	

**RESUMEN DE PAGOS**

PROPUESTO	<u>IMPORTE (Euros)</u>			
	<u>PROPUESTO</u>	<u>FEADER (Eje 2)</u>	<u>MAPA</u>	<u>CAPADR</u>
	0,00	0,00	0,00	0,00

**INCIDENCIAS**

**INCIDENCIA DESCRIPCIÓN**

- 100401 Solicitante no inscrito en un organismo de control autorizado para la producción ecológica en Andalucía ( Anexo I. Criterios de Subvencionabilidad. Orden 28 de marzo de 2023 ).
- 100402 Recinto solicitado no forma parte de ningún organismo de control autorizado para la producción ecológica en Andalucía o fecha de inscripción posterior al plazo establecido ( Anexo I. Criterios de Subvencionabilidad. Orden 28 de marzo de 2023 ).  
Ref:-1301225 Recinto:04-047-022-00094-00003 Cultivo:204007 CLEMENTINAS-CLEMENTINA FINA Regadío  
Ref:5277772 Recinto:04-047-022-00094-00003 Cultivo:206004 NARANJO-NAVELINA Regadío
- 100424 Solicita recinto que no está comprometido para la operación.  
Ref:-1301225 Recinto:04-047-022-00094-00003 Cultivo:204007 CLEMENTINAS-CLEMENTINA FINA Regadío  
Ref:5277772 Recinto:04-047-022-00094-00003 Cultivo:206004 NARANJO-NAVELINA Regadío
- 101008 Expediente sin compromisos vigentes.  
Operación:6503.2

(1) Superficie declarada admisible ajustada con la superficie comprometida.  
(2) Factor de penalización valorando el alcance para el tipo de compromiso.

Puede verificar la integridad de una copia de este documento mediante la lectura del código QR adjunto o mediante el acceso a la dirección <a href="https://ws050.juntadeandalucia.es/verificarFirma">https://ws050.juntadeandalucia.es/verificarFirma</a> indicando el código de VERIFICACIÓN				
FIRMADO POR	JUAN JOSE SOLER GARCIA	FECHA	03/07/2024	
	ROCIO GUIJARRO MILLAN			
VERIFICACIÓN	Pk2jmGCJWUB3686MPKY7GEXJCD3GC4	PÁGINA	2172/2334	





**APELLIDOS Y NOMBRE / RAZÓN SOCIAL**

SOLBAS MARTINEZ CECILIO

**NIF**  
\*\*\*\*7862\*

**EXPEDIENTE**  
1201951

**ANUALIDAD DE PAGO**

1ª

**IMPORTE POR ANUALIDAD**

	2023	2024	2025	2026	2027
IMPORTE MÁXIMO SUBVENCIONABLE	781,99 €	781,99 €	781,99 €	781,99 €	781,99 €
IMPORTE MEDIO DE TRANSFERENCIA (€/ha)	340,00 €	340,00 €	340,00 €	340,00 €	340,00 €

**RESUMEN DE UNIDADES**

Cód	GRUPO DE PAGO	Sup. Admisible (ha)	Sup. Comprometida (ha)	Sup. ajustada compromiso (I) (ha)	% sobredec.	Sup. Propuesta (ha)	Importe Declarado	Importe Topado	Importe Propuesto	Importe tras sobredec.
430	HORTÍCOLAS	0,23		0,23	0,00	0,23	58,19	58,19	58,19	58,19
433	FRUTALES REGADÍO	2,40		2,07	0,00	2,07	723,80	723,80	723,80	723,80
<b>TOTAL</b>		2,63	2,30	2,30		2,30	781,99	781,99	781,99	781,99

**APLICACIÓN DE REDUCCIONES Y PENALIZACIONES**

GRUPO DE PAGO	Importe Calculado	Importe prereduc.	Criterios de subvencionabilidad y compromisos	Presentación tardía	Omisión declaración	Condicionalidad	IMPORTE (Euros)
							PROPUESTO
FRUTALES REGADÍO	723,80	723,80	0,00	0,00	1,00	0,00	716,56
HORTÍCOLAS	58,19	58,19	0,00	0,00	1,00	0,00	57,61
<b>TOTAL</b>	781,99	781,99					774,17

**RESUMEN DE PAGOS**

PROPUESTO	IMPORTE ( Euros )			
	PROPUESTO	FEADER (Eje 2)	MAPA	CAPADR
PROPUESTO	774,17	658,05	75,94	40,18

**RECINTOS PROPUESTOS**

REF.	REFERENCIA SIGPAC	CULTIVO DESCRIPCIÓN CULTIVO	S/R G.PAGO	PEND. MEDIA (%)	SUP. DEC. ADMISIBLE (ha)	SUP. COMPROM. (ha)	SUP. AJUSTADA COMPR.(I) (ha)	SUP. CONV. SIGPAC (ha)	SUP. CERTIF. (ha)	SUP. CAMPO (ha)	SUP. CAMPO DETER. CULT. DECLARADO (ha)	SUP. DEC. REDUCIDA (ha)	SUP. PROPUESTA (ha)
-460724	04-091-007-00114-005	163000 CALABACÍN-SIN VARIEDAD	R 430	6,90	0,23	0,23	0,23		0,23			0,23	0,23
5077672	04-091-006-00025-001	206004 NARANJO-NAVELINA	R 433	5,50	0,44	0,44	0,44		0,44			0,44	0,44
5077674	04-091-006-00032-002	206004 NARANJO-NAVELINA	R 433	4,60	0,17	0,17	0,17		0,17			0,17	0,17
5077677	04-091-006-00136-002	206004 NARANJO-NAVELINA	R 433	4,50	0,13	0,13	0,13		0,13			0,13	0,13
1700000006416449	04-028-004-00005-001	206008 NARANJO-SALUSTIANA	R 433	13,00	0,20	0,20	0,20		0,20			0,20	0,20
1700000006416458	04-091-007-00108-003	206235 NARANJO-CASTELLANA	R 433	15,00	0,31	0,31	0,31		0,31			0,31	0,31
1700000006416460	04-091-007-00049-001	206235 NARANJO-CASTELLANA	R 433	34,10	0,05	0,05	0,05		0,05			0,05	0,05
1700000006416462	04-091-009-00034-001	206235 NARANJO-CASTELLANA	R 433	4,00	0,78	0,45	0,45		0,45			0,45	0,45
1700000006416464	04-091-006-00135-002	206008 NARANJO-SALUSTIANA	R 433	3,80	0,17	0,17	0,17		0,17			0,17	0,17
1700000006416465	04-091-006-00036-001	206008 NARANJO-SALUSTIANA	R 433	2,30	0,15	0,15	0,15		0,15			0,15	0,15

(1) Superficie declarada admisible ajustada con la superficie comprometida.  
(2) Factor de penalización valorando el alcance para el tipo de compromiso.

Puede verificar la integridad de una copia de este documento mediante la lectura del código QR adjunto o mediante el acceso a la dirección <https://ws050.juntadeandalucia.es/verificarFirma> indicando el código de VERIFICACIÓN

FIRMADO POR	JUAN JOSE SOLER GARCIA	FECHA	03/07/2024	
	ROCIO GUIJARRO MILLAN			
VERIFICACIÓN	Pk2jmGCJWUB3686MPKY7GEXJCD3GC4	PÁGINA	2173/2334	



**INCIDENCIAS**

**INCIDENCIA DESCRIPCIÓN**

- 256 Solicitud con recintos no declarados en campaña actual con una reducción por omisión de superficie superior al 3%  
CÓDIGO PARA EL PORCENTAJE DE REDUCCIÓN POR OMISIÓN QUE CORRESPONDE A LA SOLICITUD:1
- 4272 Verifica que las líneas de declaración de las Solicitudes Únicas no tienen solapes con la capa de Retroactividad Gráfica (ambas de la misma campaña) a nivel de expediente/línea de declaración gráfica de la solicitud.  
Ref:5077709 Recinto:04-091-008-00020-00001 Cultivo: - Agregado de la referencia del recinto.:0 Zona de la referencia del recinto.:0 Superficie solapada.:0,1 Id. Incid.:95942766
- 8227 Línea de declaración monitorizada en la que no ha habido respuesta por parte del productor y, por tanto, sin Juicio Experto de campo.  
Ref:5077709 Recinto:04-091-008-00020-00001 Cultivo:99000 PATATA-SIN VARIEDAD
- 100402 Recinto solicitado no forma parte de ningún organismo de control autorizado para la producción ecológica en Andalucía o fecha de inscripción posterior al plazo establecido ( Anexo I. Criterios de Subvencionabilidad. Orden 28 de marzo de 2023 ).  
Ref:1700000006416454 Recinto:04-091-008-00018-00001 Cultivo:163000 CALABACÍN-SIN VARIEDAD Regadío  
Ref:5077709 Recinto:04-091-008-00020-00001 Cultivo:99000 PATATA-SIN VARIEDAD Regadío
- 100406 Grupo de cultivo declarado en el recinto no coincide con el grupo de cultivo existente en el organismo de control autorizado para la producción ecológica en Andalucía ( Anexo I. Criterios de Subvencionabilidad. Orden 28 de marzo de 2023 ).  
Ref:5077709 Recinto:04-091-008-00020-00001 Cultivo:99000 PATATA-SIN VARIEDAD Regadío Grupo de SIPEA:FRUTALES
- 100421 Recinto declarado por error para una operación de la 6503, que se ha corregido de oficio marcando la operación correcta, de acuerdo con la fecha de inscripción del recinto en la producción ecológica.  
Ref:460724 Recinto:04-091-007-00114-00005 Cultivo:163000 CALABACÍN-SIN VARIEDAD Regadío
- 100422 Recinto declarado por error para una operación de la 6503, que se ha corregido de oficio desmarcando la operación incorrecta, de acuerdo con la fecha de inscripción del recinto en la producción ecológica.  
Ref:5077672 Recinto:04-091-006-00025-00001 Cultivo:206004 NARANJO-NAVELINA Regadío  
Ref:5077674 Recinto:04-091-006-00032-00002 Cultivo:206004 NARANJO-NAVELINA Regadío  
Ref:5077677 Recinto:04-091-006-00136-00002 Cultivo:206004 NARANJO-NAVELINA Regadío
- 100424 Solicita recinto que no está comprometido para la operación.  
Ref:1700000006416454 Recinto:04-091-008-00018-00001 Cultivo:163000 CALABACÍN-SIN VARIEDAD Regadío  
Ref:5077709 Recinto:04-091-008-00020-00001 Cultivo:99000 PATATA-SIN VARIEDAD Regadío

(1) Superficie declarada admisible ajustada con la superficie comprometida.  
(2) Factor de penalización valorando el alcance para el tipo de compromiso.

Puede verificar la integridad de una copia de este documento mediante la lectura del código QR adjunto o mediante el acceso a la dirección <a href="https://ws050.juntadeandalucia.es/verificarFirma">https://ws050.juntadeandalucia.es/verificarFirma</a> indicando el código de VERIFICACIÓN				
FIRMADO POR	JUAN JOSE SOLER GARCIA	FECHA	03/07/2024	
	ROCIO GUIJARRO MILLAN			
VERIFICACIÓN	Pk2jmGCJWUB3686MPKY7GEXJCD3GC4		PÁGINA	2174/2334



**APELLIDOS Y NOMBRE / RAZÓN SOCIAL**

SOLBAS MARTINEZ ENRIQUE

**NIF**  
\*\*\*\*1433\*

**EXPEDIENTE**  
1013567

**ANUALIDAD DE PAGO**

1ª

**IMPORTE POR ANUALIDAD**

	2023	2024	2025	2026	2027
IMPORTE MÁXIMO SUBVENCIONABLE	486,03 €	486,03 €	486,03 €	486,03 €	486,03 €
IMPORTE MEDIO DE TRANSFERENCIA (€/ha)	349,66 €	349,66 €	349,66 €	349,66 €	349,66 €

**RESUMEN DE UNIDADES**

Cód	GRUPO DE PAGO	Sup. Dec. Admisible (ha)	Sup. Comprometida (ha)	Sup. ajustada compromiso (1) (ha)	% sobredec.	Sup. Propuesta (ha)	Importe Declarado	Importe Topado	Importe Propuesto	Importe tras sobredec.
433	FRUTALES REGADÍO	1,39		1,39	0,00	1,39	486,03	486,03	486,03	486,03
<b>TOTAL</b>		1,39	1,39	1,39		1,39	486,03	486,03	486,03	486,03

**APLICACIÓN DE REDUCCIONES Y PENALIZACIONES**

GRUPO DE PAGO	Importe Calculado	Importe prereduc.	Criterios de subvencionabilidad y compromisos	Presentación tardía	Omisión declaración	Condicionalidad	IMPORTE (Euros) PROPUESTO
FRUTALES REGADÍO	486,03	486,03	0,00	0,00	0,00	0,00	486,03
<b>TOTAL</b>	486,03	486,03					486,03

**RESUMEN DE PAGOS**

	IMPORTE (Euros)			
	PROPUESTO	FEADER (Eje 2)	MAPA	CAPADR
PROPUESTO	486,03	413,13	47,68	25,22

**RECINTOS PROPUESTOS**

REF.	REFERENCIA SIGPAC	CULTIVO	DESCRIPCIÓN CULTIVO	S/R	G.PAGO	PEND. MEDIA (%)	SUP. DEC. ADMISIBLE (ha)	SUP. COMPROM. (ha)	SUP. AJUSTADA COMPR.(1) (ha)	SUP. CONV. SIGPAC (ha)	SUP. CERTIE. (ha)	SUP. CAMPO (ha)	SUP. CAMPO DETER. CULT. DECLARADO (ha)	SUP. DEC. REDUCIDA (ha)	SUP. PROPUESTA (ha)
1700000006320774	04-091-008-00015-001	206235	NARANJO-CASTELLANA	R	433	2,40	0,05	0,05	0,05		0,05			0,05	0,05
1700000006320775	04-091-008-00015-001	206235	NARANJO-CASTELLANA	R	433	2,40	0,48	0,48	0,48		0,48			0,48	0,48
1700000006320776	04-091-009-00033-001	206235	NARANJO-CASTELLANA	R	433	3,00	0,22	0,22	0,22		0,22			0,22	0,22
1700000006320777	04-091-009-00031-001	206235	NARANJO-CASTELLANA	R	433	4,30	0,26	0,26	0,26		0,26			0,26	0,26
1700000006320778	04-091-009-00028-001	206235	NARANJO-CASTELLANA	R	433	2,10	0,38	0,38	0,38		0,38			0,38	0,38

(1) Superficie declarada admisible ajustada con la superficie comprometida.  
(2) Factor de penalización valorando el alcance para el tipo de compromiso.

Puede verificar la integridad de una copia de este documento mediante la lectura del código QR adjunto o mediante el acceso a la dirección <https://ws050.juntadeandalucia.es/verificarFirma> indicando el código de VERIFICACIÓN

FIRMADO POR	JUAN JOSE SOLER GARCIA	FECHA	03/07/2024	
	ROCIO GUIJARRO MILLAN			
VERIFICACIÓN	Pk2jmGCJWUB3686MPKY7GEXJCD3GC4	PÁGINA	2175/2334	



**APELLIDOS Y NOMBRE / RAZÓN SOCIAL**

SORIA ALCARAZ ANGELES

**NIF**  
\*\*\*\*5568\*

**EXPEDIENTE**  
1218355

**ANUALIDAD DE PAGO**

1ª

**IMPORTE POR ANUALIDAD**

	2023	2024	2025	2026	2027
IMPORTE MÁXIMO SUBVENCIONABLE	339,17 €	339,17 €	339,17 €	339,17 €	339,17 €
IMPORTE MEDIO DE TRANSFERENCIA (€/ha)	349,66 €	349,66 €	349,66 €	349,66 €	349,66 €

**RESUMEN DE UNIDADES**

Cód	GRUPO DE PAGO	Sup. Dec. Admisible (ha)	Sup. Comprometida (ha)	Sup. ajustada compromiso (1) (ha)	% sobredec.	Sup. Propuesta (ha)	Importe Declarado	Importe Topado	Importe Propuesto	Importe tras sobredec.
433	FRUTALES REGADÍO	0,97		0,97	0,00	0,97	339,17	339,17	339,17	339,17
<b>TOTAL</b>		0,97	0,97	0,97		0,97	339,17	339,17	339,17	339,17

**APLICACIÓN DE REDUCCIONES Y PENALIZACIONES**

GRUPO DE PAGO	Importe Calculado	Importe prereduc.	Criterios de subvencionabilidad y compromisos	Presentación tardía	Omisión declaración	Condicionalidad	IMPORTE (Euros) PROPUESTO
FRUTALES REGADÍO	339,17	339,17	0,00	0,00	0,00	0,00	339,17
<b>TOTAL</b>	339,17	339,17					339,17

**RESUMEN DE PAGOS**

	IMPORTE ( Euros )		
	PROPUESTO	FEADER (Eje 2)	MAPA
PROPUESTO	339,17	288,29	33,27
			CAPADR 17,61

**RECINTOS PROPUESTOS**

REF.	REFERENCIA SIGPAC	CULTIVO	DESCRIPCIÓN CULTIVO	S/R	G.PAGO	PEND. MEDIA (%)	SUP. DEC. ADMISIBLE (ha)	SUP. COMPROM. (ha)	SUP. AJUSTADA COMPROM. (1) (ha)	SUP. CONV. SIGPAC (ha)	SUP. CERTIE (ha)	SUP. CAMPO (ha)	SUP. CAMPO DETER. CULT. DECLARADO (ha)	SUP. DEC. REDUCIDA (ha)	SUP. PROPUESTA (ha)
170000005049661	04-047-002-00018-003	206270	NARANJO-NAVEL FISCHER	R	433	3,70	0,97	0,97	0,97		0,97			0,97	0,97

(1) Superficie declarada admisible ajustada con la superficie comprometida.  
(2) Factor de penalización valorando el alcance para el tipo de compromiso.

Puede verificar la integridad de una copia de este documento mediante la lectura del código QR adjunto o mediante el acceso a la dirección <a href="https://ws050.juntadeandalucia.es/verificarFirma">https://ws050.juntadeandalucia.es/verificarFirma</a> indicando el código de VERIFICACIÓN					
FIRMADO POR	JUAN JOSE SOLER GARCIA		FECHA		03/07/2024
	ROCIO GUIJARRO MILLAN				
VERIFICACIÓN	Pk2jmGCJWUB3686MPKY7GEXJCD3GC4		PÁGINA		2176/2334



**APELLIDOS Y NOMBRE / RAZÓN SOCIAL**

SORIA ALCARAZ MARIA ISABEL

**NIF**  
\*\*\*\*5569\*

**EXPEDIENTE**  
1024242

**ANUALIDAD DE PAGO**

1ª

**IMPORTE POR ANUALIDAD**

	2023	2024	2025	2026	2027
IMPORTE MÁXIMO SUBVENCIONABLE	384,63 €	384,63 €	384,63 €	384,63 €	384,63 €
IMPORTE MEDIO DE TRANSFERENCIA (€/ha)	349,66 €	349,66 €	349,66 €	349,66 €	349,66 €

**RESUMEN DE UNIDADES**

Cód	GRUPO DE PAGO	Sup. Dec. Admisible (ha)	Sup. Comprometida (ha)	Sup. ajustada compromiso (I) (ha)	% sobredec.	Sup. Propuesta (ha)	Importe Declarado	Importe Topado	Importe Propuesto	Importe tras sobredec.
433	FRUTALES REGADÍO	1,10		1,10	0,00	1,10	384,63	384,63	384,63	384,63
<b>TOTAL</b>		1,10	1,10	1,10		1,10	384,63	384,63	384,63	384,63

**APLICACIÓN DE REDUCCIONES Y PENALIZACIONES**

GRUPO DE PAGO	Importe Calculado	Importe prereduc.	Criterios de subvencionabilidad y compromisos	Presentación tardía	Omisión declaración	Condicionabilidad	IMPORTE (Euros) PROPUESTO
FRUTALES REGADÍO	384,63	384,63	0,00	0,00	0,00	0,00	384,63
<b>TOTAL</b>	384,63	384,63					384,63

**RESUMEN DE PAGOS**

	IMPORTE ( Euros )			
	PROPUESTO	FEADER (Eje 2)	MAPA	CAPADR
PROPUESTO	384,63	326,94	37,73	19,96

**RECINTOS PROPUESTOS**

REF.	REFERENCIA SIGPAC	CULTIVO DESCRIPCIÓN CULTIVO	S/R	G.PAGO	PEND. MEDIA (%)	SUP. DEC. ADMISIBLE (ha)	SUP. COMPROM. (ha)	SUP. AJUSTADA COMPROM. (I) (ha)	SUP. CONV. SIGPAC (ha)	SUP. CERTIE. (ha)	SUP. CAMPO (ha)	SUP. CAMPO DETER. CULT. DECLARADO (ha)	SUP. DEC. REDUCIDA (ha)	SUP. PROPUESTA (ha)
1700000005037037	04-024-003-00074-002	207004 LIMONERO-VERNA	R	433	2,40	0,02	0,02	0,02		0,02			0,02	0,02
1700000005037038	04-024-003-00074-002	214015 NÍSPERO-TANAKA	R	433	2,40	0,25	0,25	0,25		0,25			0,25	0,25
1700000005037039	04-024-003-00107-001	209200 MANDARINO-MANDARINO COMÚN	R	433	2,10	0,26	0,26	0,26		0,26			0,26	0,26
1700000005037040	04-024-003-00074-002	208003 POMELO O TORONJA-STAR RUBY	R	433	2,40	0,02	0,02	0,02		0,02			0,02	0,02
1700000005037041	04-024-003-00074-002	206235 NARANJO-CASTELLANA	R	433	2,40	0,02	0,02	0,02		0,02			0,02	0,02
1700000005037042	04-024-003-00107-001	206235 NARANJO-CASTELLANA	R	433	2,10	0,01	0,01	0,01		0,01			0,01	0,01
1700000005037043	04-024-003-00107-001	214015 NÍSPERO-TANAKA	R	433	2,10	0,25	0,25	0,25		0,25			0,25	0,25
1700000005037044	04-024-003-00074-002	209200 MANDARINO-MANDARINO COMÚN	R	433	2,40	0,27	0,27	0,27		0,27			0,27	0,27

(1) Superficie declarada admisible ajustada con la superficie comprometida.  
(2) Factor de penalización valorando el alcance para el tipo de compromiso.

Puede verificar la integridad de una copia de este documento mediante la lectura del código QR adjunto o mediante el acceso a la dirección <https://ws050.juntadeandalucia.es/verificarFirma> indicando el código de VERIFICACIÓN

FIRMADO POR	JUAN JOSE SOLER GARCIA	FECHA	03/07/2024	
	ROCIO GUIJARRO MILLAN			
VERIFICACIÓN	Pk2jmGCJWUB3686MPKY7GEXJCD3GC4	PÁGINA	2177/2334	



<u>APELLIDOS Y NOMBRE / RAZÓN SOCIAL</u>	<u>NIF</u>	<u>EXPEDIENTE</u>	<u>ANUALIDAD DE PAGO</u>
SORIA GONZALVEZ MARIA PRESENTACION	****4270*	1032038	1ª

**IMPORTE POR ANUALIDAD**

	2023	2024	2025	2026	2027
IMPORTE MÁXIMO SUBVENCIONABLE	458,05 €	458,05 €	458,05 €	458,05 €	458,05 €
IMPORTE MEDIO DE TRANSFERENCIA (€/ha)	349,66 €	349,66 €	349,66 €	349,66 €	349,66 €

**RESUMEN DE UNIDADES**

Cód	GRUPO DE PAGO	Sup. Dec. Admisible (ha)	Sup. Comprometida (ha)	Sup. ajustada compromiso (1) (ha)	% sobredec.	Sup. Propuesta (ha)	Importe Declarado	Importe Topado	Importe Propuesto	Importe tras sobredec.
433	FRUTALES REGADÍO	1,31		1,31	0,00	1,31	458,05	458,05	458,05	458,05
<b>TOTAL</b>		1,31	1,31	1,31		1,31	458,05	458,05	458,05	458,05

**APLICACIÓN DE REDUCCIONES Y PENALIZACIONES**

GRUPO DE PAGO	Importe Calculado	Importe prereduc.	Criterios de subvencionabilidad y compromisos	Presentación tardía	Omisión declaración	Condicionabilidad	IMPORTE (Euros) PROPUESTO
FRUTALES REGADÍO	458,05	458,05	0,00	0,00	0,00	0,00	458,05
<b>TOTAL</b>	458,05	458,05					458,05

**RESUMEN DE PAGOS**

	IMPORTE ( Euros )			
	PROPUESTO	FEADER (Eje 2)	MAPA	CAPADR
PROPUESTO	458,05	389,34	44,93	23,78

**RECINTOS PROPUESTOS**

REF.	REFERENCIA SIGPAC	CULTIVO	DESCRIPCIÓN CULTIVO	S/R	G.PAGO	PEND. MEDIA (%)	SUP. DEC. ADMISIBLE (ha)	SUP. COMPROM. (ha)	SUP. AJUSTADA COMPROM. (1) (ha)	SUP. CONV. SIGPAC (ha)	SUP. CERTIE (ha)	SUP. CAMPO (ha)	SUP. CAMPO DETER. CULT. DECLARADO (ha)	SUP. DEC. REDUCIDA (ha)	SUP. PROPUESTA (ha)
170000003566361	04-047-021-00130-001	206235	NARANJO-CASTELLANA	R	433	5,40	1,31	1,31	1,31		1,31			1,31	1,31

(1) Superficie declarada admisible ajustada con la superficie comprometida.  
 (2) Factor de penalización valorando el alcance para el tipo de compromiso.

Puede verificar la integridad de una copia de este documento mediante la lectura del código QR adjunto o mediante el acceso a la dirección <a href="https://ws050.juntadeandalucia.es/verificarFirma">https://ws050.juntadeandalucia.es/verificarFirma</a> indicando el código de VERIFICACIÓN					
FIRMADO POR	JUAN JOSE SOLER GARCIA		FECHA		03/07/2024
	ROCIO GUIJARRO MILLAN				
VERIFICACIÓN	Pk2jmGCJWUB3686MPKY7GEXJCD3GC4		PÁGINA		2178/2334

**APELLIDOS Y NOMBRE / RAZÓN SOCIAL**

SORIA ROMAN JUAN JOSE

**NIF**

\*\*\*\*8845\*

**EXPEDIENTE**

1206468

**ANUALIDAD DE PAGO**

1ª

**IMPORTE POR ANUALIDAD**

	2023	2024	2025	2026	2027
<b>IMPORTE MÁXIMO SUBVENCIONABLE</b>	2.625,78 €	2.625,78 €	2.625,78 €	2.625,78 €	2.625,78 €
<b>IMPORTE MEDIO DE TRANSFERENCIA (€/ha)</b>	197,13 €	197,13 €	197,13 €	197,13 €	197,13 €

**RESUMEN DE UNIDADES**

Cód	GRUPO DE PAGO	Sup. Dec. Admisible (ha)	Sup. Comprometida (ha)	Sup. ajustada compromiso (1) (ha)	% sobredec.	Sup. Propuesta (ha)	Importe Declarado	Importe Topado	Importe Propuesto	Importe tras sobredec.
426	HERBÁCEOS	1,22		1,22	0,00	1,22	184,43	184,43	184,43	184,43
432	FRUTALES SECANO	11,29		11,29	0,00	11,29	2.441,35	2.441,35	2.441,35	2.441,35
434	HERBÁCEOS NO ELEGIBLES	0,81		0,81	0,00	0,81	0,00	0,00	0,00	0,00
<b>TOTAL</b>		13,32	13,32	13,32		13,32	2.625,78	2.625,78	2.625,78	2.625,78

**APLICACIÓN DE REDUCCIONES Y PENALIZACIONES**

GRUPO DE PAGO	Importe Calculado	Importe prereduc.	Criterios de subvencionabilidad y compromisos	Presentación tardía	Omisión declaración	Condicionalidad	IMPORTE (Euros)
							PROPUESTO
FRUTALES SECANO	2.441,35	2.441,35	0,00	0,00	0,00	0,00	2.441,35
HERBÁCEOS	184,43	184,43	0,00	0,00	0,00	0,00	184,43
HERBÁCEOS NO ELEGIBLES	0,00	0,00	0,00	0,00	0,00	0,00	0,00
<b>TOTAL</b>	2.625,78	2.625,78					2.625,78

**RESUMEN DE PAGOS**

PROPUESTO	IMPORTE (Euros)			
	PROPUESTO	FEADER (Eje 2)	MAPA	CAPADR
	2.625,78	2.231,92	257,59	136,27

(1) Superficie declarada admisible ajustada con la superficie comprometida.  
(2) Factor de penalización valorando el alcance para el tipo de compromiso.

Puede verificar la integridad de una copia de este documento mediante la lectura del código QR adjunto o mediante el acceso a la dirección <https://ws050.juntadeandalucia.es/verificarFirma> indicando el código de VERIFICACIÓN

FIRMADO POR	JUAN JOSE SOLER GARCIA	FECHA	03/07/2024	
	ROCIO GUIJARRO MILLAN			
VERIFICACIÓN	Pk2jmGCJWUB3686MPKY7GEXJCD3GC4	PÁGINA	2179/2334	



**RECINTOS PROPUESTOS**

REF.	REFERENCIA SIGPAC	CULTIVO	DESCRIPCIÓN CULTIVO	S/R	G.PAGO	PEND. MEDIA (%)	SUP. DEC. ADMISIBLE (ha)	SUP. COMPROM. (ha)	SUP. AJUSTADA COMPR.(1) (ha)	SUP. CONV. SIGPAC (ha)	SUP. CERTIF. (ha)	SUP. CAMPO (ha)	SUP. CAMPO DETER. CULT. DECLARADO (ha)	SUP. DEC. REDUCIDA (ha)	SUP. PROPUESTA (ha)
170000006324495	04-063-011-00130-003	5000	CEBADA-SIN VARIEDAD	S	426	12,10	0,92	0,92	0,92		0,92			0,92	0,92
170000006324507	04-063-011-00183-002	5000	CEBADA-SIN VARIEDAD	S	426	12,20	0,05	0,05	0,05		0,05			0,05	0,05
170000006324512	04-063-011-00184-001	5000	CEBADA-SIN VARIEDAD	S	426	27,20	0,25	0,25	0,25		0,25			0,25	0,25
-1528282	04-063-011-00148-003	104024	ALMENDROS-MARCONA	S	432	12,60	3,02	3,02	3,02		3,02			3,02	3,02
170000006324501	04-063-047-00044-003	104020	ALMENDROS-GUARA	S	432	25,70	0,11	0,11	0,11		0,11			0,11	0,11
170000006324505	04-063-011-00204-009	104020	ALMENDROS-GUARA	S	432	19,50	0,45	0,45	0,45		0,45			0,45	0,45
170000006324523	04-063-011-00204-003	104024	ALMENDROS-MARCONA	S	432	25,00	0,20	0,20	0,20		0,20			0,20	0,20
170000006324524	04-063-011-00204-004	104024	ALMENDROS-MARCONA	S	432	16,00	0,36	0,36	0,36		0,36			0,36	0,36
170000006324525	04-063-011-00204-005	104024	ALMENDROS-MARCONA	S	432	13,60	0,10	0,10	0,10		0,10			0,10	0,10
170000006324526	04-063-011-00204-006	104020	ALMENDROS-GUARA	S	432	18,20	0,74	0,74	0,74		0,74			0,74	0,74
170000006324528	04-063-011-00180-002	104024	ALMENDROS-MARCONA	S	432	28,30	1,17	1,17	1,17		1,17			1,17	1,17
170000006324529	04-063-011-00181-003	104020	ALMENDROS-GUARA	S	432	16,70	0,29	0,29	0,29		0,29			0,29	0,29
170000006324530	04-063-047-00043-002	104020	ALMENDROS-GUARA	S	432	12,50	0,69	0,69	0,69		0,69			0,69	0,69
170000006324531	04-063-047-00043-007	104024	ALMENDROS-MARCONA	S	432	21,80	0,03	0,03	0,03		0,03			0,03	0,03
170000006324532	04-063-047-00044-001	104042	ALMENDROS-TUONO	S	432	23,60	0,62	0,62	0,62		0,62			0,62	0,62
170000006324533	04-063-047-00043-003	104022	ALMENDROS-LARGUETA	S	432	13,60	0,66	0,66	0,66		0,66			0,66	0,66
170000006324534	04-063-047-00043-004	104024	ALMENDROS-MARCONA	S	432	15,20	1,83	1,83	1,83		1,83			1,83	1,83
170000006324536	04-063-047-00043-011	104024	ALMENDROS-MARCONA	S	432	27,10	0,01	0,01	0,01		0,01			0,01	0,01
170000006324539	04-063-011-00130-018	104024	ALMENDROS-MARCONA	S	432	10,30	0,02	0,02	0,02		0,02			0,02	0,02
170000006324540	04-063-011-00130-019	104024	ALMENDROS-MARCONA	S	432	11,20	0,07	0,07	0,07		0,07			0,07	0,07
170000006324541	04-063-011-00180-001	104057	ALMENDROS-AVIJOR	S	432	16,50	0,09	0,09	0,09		0,09			0,09	0,09
170000006324542	04-063-011-00130-020	104024	ALMENDROS-MARCONA	S	432	12,30	0,03	0,03	0,03		0,03			0,03	0,03
170000006324543	04-063-011-00204-017	104024	ALMENDROS-MARCONA	S	432	24,10	0,02	0,02	0,02		0,02			0,02	0,02
170000006324545	04-063-011-00203-011	104022	ALMENDROS-LARGUETA	S	432	17,50	0,19	0,19	0,19		0,19			0,19	0,19
170000006324547	04-063-011-00197-003	104042	ALMENDROS-TUONO	S	432	24,80	0,10	0,10	0,10		0,10			0,10	0,10
170000006324548	04-063-011-00203-006	104024	ALMENDROS-MARCONA	S	432	17,50	0,04	0,04	0,04		0,04			0,04	0,04
170000006324549	04-063-011-00130-009	104014	ALMENDROS-FERRAGNES	S	432	13,90	0,17	0,17	0,17		0,17			0,17	0,17
170000006324550	04-063-011-00181-004	104024	ALMENDROS-MARCONA	S	432	18,10	0,02	0,02	0,02		0,02			0,02	0,02
170000006324555	04-063-011-00130-017	104024	ALMENDROS-MARCONA	S	432	14,70	0,02	0,02	0,02		0,02			0,02	0,02
170000006324556	04-063-011-00204-002	104024	ALMENDROS-MARCONA	S	432	20,60	0,21	0,21	0,21		0,21			0,21	0,21
170000006324557	04-063-011-00130-015	104024	ALMENDROS-MARCONA	S	432	17,20	0,02	0,02	0,02		0,02			0,02	0,02
170000006324558	04-063-011-00130-016	104024	ALMENDROS-MARCONA	S	432	12,70	0,01	0,01	0,01		0,01			0,01	0,01
5245999	04-063-011-00130-004	20000	BARBECHO TRADICIONAL-SIN VARIEDAD	S	434	11,30	0,81	0,81	0,81		0,81			0,81	0,81

(1) Superficie declarada admisible ajustada con la superficie comprometida.  
 (2) Factor de penalización valorando el alcance para el tipo de compromiso.

Puede verificar la integridad de una copia de este documento mediante la lectura del código QR adjunto o mediante el acceso a la dirección <a href="https://ws050.juntadeandalucia.es/verificarFirma">https://ws050.juntadeandalucia.es/verificarFirma</a> indicando el código de VERIFICACIÓN					
FIRMADO POR	JUAN JOSE SOLER GARCIA		FECHA		03/07/2024
	ROCIO GUIJARRO MILLAN				
VERIFICACIÓN	Pk2jmGCJWUB3686MPKY7GEXJCD3GC4		PÁGINA		2180/2334





**APELLIDOS Y NOMBRE / RAZÓN SOCIAL**  
SORIANO GARCIA DOLORES ENCARNACION  
**IMPORTES POR ANUALIDAD**

**NIF** \*\*\*\*9022\*  
**EXPEDIENTE** 1211236  
**ANUALIDAD DE PAGO** 1ª

	2023	2024	2025	2026	2027
IMPORTE MÁXIMO SUBVENCIONABLE	695,82 €	695,82 €	695,82 €	695,82 €	695,82 €
IMPORTE MEDIO DE TRANSFERENCIA (€/ha)	349,66 €	349,66 €	349,66 €	349,66 €	349,66 €

**RESUMEN DE UNIDADES**

Cód	GRUPO DE PAGO	Sup. Dec. Admisible (ha)	Sup. Comprometida (ha)	Sup. ajustada compromiso (I) (ha)	% sobredec.	Sup. Propuesta (ha)	Importe Declarado	Importe Topado	Importe Propuesto	Importe tras sobredec.
433	FRUTALES REGADÍO	1,99		1,99	0,00	1,99	695,82	695,82	695,82	695,82
<b>TOTAL</b>		1,99	1,99	1,99		1,99	695,82	695,82	695,82	695,82

**APLICACIÓN DE REDUCCIONES Y PENALIZACIONES**

GRUPO DE PAGO	Importe Calculado	Importe prerreduc.	Criterios de subvencionabilidad y compromisos	Presentación tardía	Omisión declaración	Condicionidad	IMPORTE (Euros) PROPUESTO
FRUTALES REGADÍO	695,82	695,82	0,00	0,00	0,00	0,00	695,82
<b>TOTAL</b>	695,82	695,82					695,82

**RESUMEN DE PAGOS**

	IMPORTE (Euros)			
	PROPUESTO	FEADER (Eje 2)	MAPA	CAPADR
PROPUESTO	695,82	591,45	68,26	36,11

**RECINTOS PROPUESTOS**

REF.	REFERENCIA SIGPAC	CULTIVO	DESCRIPCIÓN CULTIVO	S/R	G.PAGO	PEND. MEDIA (%)	SUP. DEC. ADMISIBLE (ha)	SUP. COMPROM. (ha)	SUP. AJUSTADA COMPR.(I) (ha)	SUP. CONV. SIGPAC (ha)	SUP. CERTIE. (ha)	SUP. CAMPO (ha)	SUP. CAMPO DETER. CULT. DECLARADO (ha)	SUP. DEC. REDUCIDA (ha)	SUP. PROPUESTA (ha)
5240183	04-054-004-00067-006	206003	NARANJO-NAVELATE	R	433	29,10	0,11	0,11	0,11		0,11			0,11	0,11
1700000004830003	04-054-004-00067-002	206003	NARANJO-NAVELATE	R	433	17,20	1,74	1,74	1,74		1,77			1,74	1,74
1700000004830006	04-054-005-00023-001	206235	NARANJO-CASTELLANA	R	433	1,80	0,05	0,05	0,05		0,05			0,05	0,05
1700000004830007	04-054-005-00025-001	206235	NARANJO-CASTELLANA	R	433	3,40	0,09	0,09	0,09		0,09			0,09	0,09

**INCIDENCIAS****INCIDENCIA DESCRIPCIÓN**

- 8227 Línea de declaración monitorizada en la que no ha habido respuesta por parte del productor y, por tanto, sin Juicio Experto de campo.  
Ref:1700000004830005 Recinto:04-054-005-00022-00001 Cultivo:206235 NARANJO-CASTELLANA
- 100424 Solicita recinto que no está comprometido para la operación.  
Ref:1700000004830005 Recinto:04-054-005-00022-00001 Cultivo:206235 NARANJO-CASTELLANA Regadío

(1) Superficie declarada admisible ajustada con la superficie comprometida.  
(2) Factor de penalización valorando el alcance para el tipo de compromiso.

Puede verificar la integridad de una copia de este documento mediante la lectura del código QR adjunto o mediante el acceso a la dirección <https://ws050.juntadeandalucia.es/verificarFirma> indicando el código de VERIFICACIÓN

FIRMADO POR	JUAN JOSE SOLER GARCIA	FECHA	03/07/2024	
	ROCIO GUIJARRO MILLAN			
VERIFICACIÓN	Pk2jmGCJWUB3686MPKY7GEXJCD3GC4	PÁGINA	2181/2334	



**APELLIDOS Y NOMBRE / RAZÓN SOCIAL**

SOTO ANDREO JUAN ANTONIO

**NIF**

\*\*\*\*6797\*

**EXPEDIENTE**

1188969

**ANUALIDAD DE PAGO**

1ª

**IMPORTE POR ANUALIDAD**

	2023	2024	2025	2026	2027
IMPORTE MÁXIMO SUBVENCIONABLE	2.858,69 €	2.858,69 €	2.858,69 €	2.858,69 €	2.858,69 €
IMPORTE MEDIO DE TRANSFERENCIA (€/ha)	216,24 €	216,24 €	216,24 €	216,24 €	216,24 €

**RESUMEN DE UNIDADES**

Cód	GRUPO DE PAGO	Sup. Dec. Admisible (ha)	Sup. Comprometida (ha)	Sup. ajustada compromiso (I) (ha)	% sobredec.	Sup. Propuesta (ha)	Importe Declarado	Importe Topado	Importe Propuesto	Importe tras sobredec.
432	FRUTALES SECANO	13,22		13,22	0,00	13,22	2.858,69	2.858,69	2.858,69	2.858,69
<b>TOTAL</b>		13,22	13,22	13,22		13,22	2.858,69	2.858,69	2.858,69	2.858,69

**APLICACIÓN DE REDUCCIONES Y PENALIZACIONES**

GRUPO DE PAGO	Importe Calculado	Importe prerreduc.	Criterios de subvencionabilidad y compromisos	Presentación tardía	Omisión declaración	Condicionalidad	IMPORTE (Euros) PROPUESTO
FRUTALES SECANO	2.858,69	2.858,69	0,00	0,00	0,00	0,00	2.858,69
<b>TOTAL</b>	2.858,69	2.858,69					2.858,69

**RESUMEN DE PAGOS**

	IMPORTE (Euros)			
	PROPUESTO	FEADER (Eje 2)	MAPA	CAPADR
PROPUESTO	2.858,69	2.429,89	280,44	148,36

**RECINTOS PROPUESTOS**

REF.	REFERENCIA SIGPAC	CULTIVO DESCRIPCIÓN CULTIVO	S/R	G.PAGO	PEND. MEDIA (€)	SUP. DEC. ADMISIBLE (ha)	SUP. COMPROM. (ha)	SUP. AJUSTADA COMPROM. (I) (ha)	SUP. CONV. SIGPAC (ha)	SUP. CERTIE. (ha)	SUP. CAMPO (ha)	SUP. CAMPO DETER. CULT. DECLARADO (ha)	SUP. DEC. REDUCIDA (ha)	SUP. PROPUESTA (ha)
-922449	04-099-013-00118-003	104024	S	432	30,30	0,08	0,08	0,08		0,08			0,08	0,08
-922448	04-099-013-00096-008	104024	S	432	29,80	0,75	0,75	0,75		0,75			0,75	0,75
-922446	04-053-003-00077-004	104007	S	432	25,30	0,92	0,92	0,92		0,92			0,92	0,92
1700000005472974	04-053-003-00077-002	104007	S	432	31,60	2,30	2,30	2,30		2,51			2,30	2,30
1700000005472977	04-099-013-00012-001	104007	S	432	40,00	0,38	0,38	0,38		0,38			0,38	0,38
1700000005472978	04-099-013-00062-002	104024	S	432	30,40	0,41	0,41	0,41		0,41			0,41	0,41
1700000005472979	04-099-013-00165-002	104007	S	432	35,20	0,49	0,49	0,49		0,49			0,49	0,49
1700000005472980	04-099-013-00096-002	104024	S	432	35,20	0,98	0,98	0,98		0,98			0,98	0,98
1700000005472981	04-099-013-00118-002	104024	S	432	36,80	0,55	0,55	0,55		0,55			0,55	0,55
1700000005472982	04-099-013-00106-001	104007	S	432	41,10	2,06	2,06	2,06		2,06			2,06	2,06
1700000005472983	04-099-013-00012-001	104007	S	432	40,00	1,89	1,89	1,89		1,89			1,89	1,89
1700000005472984	04-099-013-00109-001	104007	S	432	30,50	2,18	2,18	2,18		2,18			2,18	2,18
1700000005472985	04-099-013-00018-001	104007	S	432	32,90	0,23	0,23	0,23		0,23			0,23	0,23

(1) Superficie declarada admisible ajustada con la superficie comprometida.  
(2) Factor de penalización valorando el alcance para el tipo de compromiso.

Puede verificar la integridad de una copia de este documento mediante la lectura del código QR adjunto o mediante el acceso a la dirección <https://ws050.juntadeandalucia.es/verificarFirma> indicando el código de VERIFICACIÓN

FIRMADO POR	JUAN JOSE SOLER GARCIA	FECHA	03/07/2024	
	ROCIO GUIJARRO MILLAN			
VERIFICACIÓN	Pk2jmGCJWUB3686MPKY7GEXJCD3GC4	PÁGINA	2182/2334	



**APELLIDOS Y NOMBRE / RAZÓN SOCIAL**

**NIF** \*\*\*\*6864\*      **EXPEDIENTE** 1135874      **ANUALIDAD DE PAGO** 1ª

**IMPORTE POR ANUALIDAD**

	2023	2024	2025	2026	2027
IMPORTE MÁXIMO SUBVENCIONABLE	4.326,96 €	4.326,96 €	4.326,96 €	4.326,96 €	4.326,96 €
IMPORTE MEDIO DE TRANSFERENCIA (€/ha)	216,24 €	216,24 €	216,24 €	216,24 €	216,24 €

**RESUMEN DE UNIDADES**

Cód	GRUPO DE PAGO	Sup. Dec. Admisible (ha)	Sup. Comprometida (ha)	Sup. ajustada compromiso (I) (ha)	% sobredec.	Sup. Propuesta (ha)	Importe Declarado	Importe Topado	Importe Propuesto	Importe tras sobredec.
432	FRUTALES SECANO	20,01		20,01	0,00	20,01	4.326,96	4.326,96	4.326,96	4.326,96
<b>TOTAL</b>		20,01	20,01	20,01		20,01	4.326,96	4.326,96	4.326,96	4.326,96

**APLICACIÓN DE REDUCCIONES Y PENALIZACIONES**

GRUPO DE PAGO	Importe Calculado	Importe prerreduc.	Criterios de subvencionabilidad y compromisos	Presentación tardía	Omisión declaración	Condicionabilidad	IMPORTE (Euros) PROPUESTO
FRUTALES SECANO	4.326,96	4.326,96	0,00	0,00	0,00	0,00	4.326,96
<b>TOTAL</b>	4.326,96	4.326,96					4.326,96

**RESUMEN DE PAGOS**

	IMPORTE (Euros)			
	PROPUESTO	FEADER (Eje 2)	MAPA	CAPADR
PROPUESTO	4.326,96	3.677,92	424,47	224,57

**RECINTOS PROPUESTOS**

REF.	REFERENCIA SIGPAC	CULTIVO DESCRIPCIÓN CULTIVO	S/R	G.PAGO	PEND. MEDIA (%)	SUP. DEC. ADMISIBLE (ha)	SUP. COMPROM. (ha)	SUP. AJUSTADA COMPROM. (I) (ha)	SUP. CONV. SIGPAC (ha)	SUP. CERTIE (ha)	SUP. CAMPO (ha)	SUP. CAMPO DETER. CULT. DECLARADO (ha)	SUP. DEC. REDUCIDA (ha)	SUP. PROPUESTA (ha)
-925915	04-099-047-00009-004	104020	S	432	16,60	2,31	2,31	2,31		2,94			2,31	2,31
-925629	04-099-047-00009-002	104024	S	432	11,30	0,14	0,14	0,14		0,14			0,14	0,14
-57485	04-099-002-00050-001	104020	S	432	4,30	0,29	0,29	0,29		0,29			0,29	0,29
1700000005183869	04-099-047-00009-002	104020	S	432	11,30	1,25	1,25	1,25		1,25			1,25	1,25
1700000005183871	04-099-047-00009-007	104014	S	432	11,40	0,74	0,74	0,74		0,74			0,74	0,74
1700000005183875	04-099-045-00142-005	104024	S	432	24,30	3,79	3,79	3,79		3,79			3,79	3,79
1700000005183878	04-099-046-00256-008	104024	S	432	13,40	2,88	2,88	2,88		2,88			2,88	2,88
1700000005183879	04-099-046-00256-004	104024	S	432	15,50	5,63	5,63	5,63		5,63			5,63	5,63
1700000005183880	04-099-045-00045-001	104020	S	432	3,10	0,06	0,06	0,06		0,06			0,06	0,06
1700000005183882	04-099-047-00009-003	104020	S	432	9,50	1,42	1,42	1,42		1,42			1,42	1,42
1700000005183883	04-099-047-00009-010	104020	S	432	28,40	1,22	1,22	1,22		1,22			1,22	1,22
1700000005183884	04-099-047-00009-009	104020	S	432	16,10	0,28	0,28	0,28		0,28			0,28	0,28

(1) Superficie declarada admisible ajustada con la superficie comprometida.  
(2) Factor de penalización valorando el alcance para el tipo de compromiso.

Puede verificar la integridad de una copia de este documento mediante la lectura del código QR adjunto o mediante el acceso a la dirección <https://ws050.juntadeandalucia.es/verificarFirma> indicando el código de VERIFICACIÓN

FIRMADO POR	JUAN JOSE SOLER GARCIA	FECHA	03/07/2024	
	ROCIO GUIJARRO MILLAN			
VERIFICACIÓN	Pk2jmGCJWUB3686MPKY7GEXJCD3GC4	PÁGINA	2183/2334	



**INCIDENCIAS**

**INCIDENCIA DESCRIPCIÓN**

- 100402 Recinto solicitado no forma parte de ningún organismo de control autorizado para la producción ecológica en Andalucía o fecha de inscripción posterior al plazo establecido ( Anexo I. Criterios de Subvencionabilidad. Orden 28 de marzo de 2023 ).  
 Ref:170000003595452 Recinto:04-099-004-00064-00003 Cultivo:101194 OLIVAR-LECHIN DE GRANADA Regadío  
 Ref:170000003595451 Recinto:04-099-004-00064-00004 Cultivo:101194 OLIVAR-LECHIN DE GRANADA Regadío  
 Ref:170000003595448 Recinto:04-099-004-00126-00003 Cultivo:101098 OLIVAR-CORNICABRA Regadío  
 Ref:170000003595450 Recinto:04-099-004-00127-00001 Cultivo:101098 OLIVAR-CORNICABRA Regadío  
 Ref:170000005183872 Recinto:04-099-045-00142-00001 Cultivo:62000 PASTOS PERMANENTES DE 5 O MAS AÑOS-SIN VARIEDAD Secano  
 Ref:170000005183873 Recinto:04-099-046-00256-00006 Cultivo:102000 VIÑEDO VINIFICACIÓN-SIN VARIEDAD Secano  
 Ref:4611949 Recinto:04-099-047-00009-00014 Cultivo:8000 AVENA-SIN VARIEDAD Secano
- 100407 Explotación solicitada no forma parte de ningún organismo de control autorizado para la producción ecológica en Andalucía o fecha de inscripción posterior al plazo establecido ( Anexo I. Criterios de Subvencionabilidad. Orden 28 de marzo de 2023 ).  
 Explotación:ES040990001204 Especie:CAPRINA  
 Explotación:ES040990001204 Especie:OVINA
- 100411 Recinto no admisible por no estar asociado en SIGGAN a una explotación ganadera admisible ( Artículo 10 de la Orden de 28 de marzo de 2023 ).  
 Ref:170000005183872 Recinto:04-099-045-00142-00001 Cultivo:62000 PASTOS PERMANENTES DE 5 O MAS AÑOS-SIN VARIEDAD Secano
- 100421 Recinto declarado por error para una operación de la 6503, que se ha corregido de oficio marcando la operación correcta, de acuerdo con la fecha de inscripción del recinto en la producción ecológica.  
 Ref:-57485 Recinto:04-099-002-00050-00001 Cultivo:104020 ALMENDROS-GUARA Secano  
 Ref:170000005183880 Recinto:04-099-045-00045-00001 Cultivo:104020 ALMENDROS-GUARA Secano  
 Ref:170000005183875 Recinto:04-099-045-00142-00005 Cultivo:104024 ALMENDROS-MARCONA Secano  
 Ref:170000005183879 Recinto:04-099-046-00256-00004 Cultivo:104024 ALMENDROS-MARCONA Secano  
 Ref:170000005183878 Recinto:04-099-046-00256-00008 Cultivo:104024 ALMENDROS-MARCONA Secano  
 Ref:170000005183869 Recinto:04-099-047-00009-00002 Cultivo:104020 ALMENDROS-GUARA Secano  
 Ref:-925629 Recinto:04-099-047-00009-00002 Cultivo:104024 ALMENDROS-MARCONA Secano  
 Ref:170000005183882 Recinto:04-099-047-00009-00003 Cultivo:104020 ALMENDROS-GUARA Secano  
 Ref:-925915 Recinto:04-099-047-00009-00004 Cultivo:104020 ALMENDROS-GUARA Secano  
 Ref:170000005183871 Recinto:04-099-047-00009-00007 Cultivo:104014 ALMENDROS-FERRAGNES Secano  
 Ref:170000005183884 Recinto:04-099-047-00009-00009 Cultivo:104020 ALMENDROS-GUARA Secano  
 Ref:170000005183883 Recinto:04-099-047-00009-00010 Cultivo:104020 ALMENDROS-GUARA Secano
- 100424 Solicita recinto que no está comprometido para la operación.  
 Ref:170000003595452 Recinto:04-099-004-00064-00003 Cultivo:101194 OLIVAR-LECHIN DE GRANADA Regadío  
 Ref:170000003595451 Recinto:04-099-004-00064-00004 Cultivo:101194 OLIVAR-LECHIN DE GRANADA Regadío  
 Ref:170000003595448 Recinto:04-099-004-00126-00003 Cultivo:101098 OLIVAR-CORNICABRA Regadío  
 Ref:170000003595450 Recinto:04-099-004-00127-00001 Cultivo:101098 OLIVAR-CORNICABRA Regadío  
 Ref:170000005183872 Recinto:04-099-045-00142-00001 Cultivo:62000 PASTOS PERMANENTES DE 5 O MAS AÑOS-SIN VARIEDAD Secano  
 Ref:170000005183873 Recinto:04-099-046-00256-00006 Cultivo:102000 VIÑEDO VINIFICACIÓN-SIN VARIEDAD Secano  
 Ref:4611949 Recinto:04-099-047-00009-00014 Cultivo:8000 AVENA-SIN VARIEDAD Secano

(1) Superficie declarada admisible ajustada con la superficie comprometida.  
 (2) Factor de penalización valorando el alcance para el tipo de compromiso.

Puede verificar la integridad de una copia de este documento mediante la lectura del código QR adjunto o mediante el acceso a la dirección <https://ws050.juntadeandalucia.es/verificarFirma> indicando el código de VERIFICACIÓN

FIRMADO POR	JUAN JOSE SOLER GARCIA	FECHA	03/07/2024	
	ROCIO GUIJARRO MILLAN			
VERIFICACIÓN	Pk2jmGCJWUB3686MPKY7GEXJCD3GC4	PÁGINA	2184/2334	



**APELLIDOS Y NOMBRE / RAZÓN SOCIAL**

SOTO SANCHEZ JONATHAN

**NIF**  
\*\*\*\*2561\*

**EXPEDIENTE**  
1218481

**ANUALIDAD DE PAGO**  
1ª

**IMPORTE POR ANUALIDAD**

	2023	2024	2025	2026	2027
IMPORTE MÁXIMO SUBVENCIONABLE	8.189,09 €	8.189,09 €	8.189,09 €	8.189,09 €	8.189,09 €
IMPORTE MEDIO DE TRANSFERENCIA (€/ha)	221,33 €	221,33 €	221,33 €	221,33 €	221,33 €

**RESUMEN DE UNIDADES**

Cód	GRUPO DE PAGO	Sup. Dec. Admisible (ha)	Sup. Comprometida (ha)	Sup. ajustada compromiso (1) (ha)	% sobredec.	Sup. Propuesta (ha)	Importe Declarado	Importe Topado	Importe Propuesto	Importe tras sobredec.
429	OLIVAR	1,52		1,52	0,00	1,52	376,81	376,81	376,81	376,81
432	FRUTALES SECANO	34,69		34,43	0,00	34,43	7.445,14	7.445,14	7.445,14	7.445,14
433	FRUTALES REGADÍO	1,05		1,05	0,00	1,05	367,14	367,14	367,14	367,14
<b>TOTAL</b>		37,26	37,00	37,00		37,00	8.189,09	8.189,09	8.189,09	8.189,09

**APLICACIÓN DE REDUCCIONES Y PENALIZACIONES**

GRUPO DE PAGO	Importe Calculado	Importe prereduc.	Criterios de subvencionabilidad y compromisos	Presentación tardía	Omisión declaración	Condicionalidad	IMPORTE (Euros)
							PROPUESTO
FRUTALES REGADÍO	367,14	367,14	0,00	0,00	0,00	0,00	367,14
FRUTALES SECANO	7.445,14	7.445,14	0,00	0,00	0,00	0,00	7.445,14
OLIVAR	376,81	376,81	0,00	0,00	0,00	0,00	376,81
<b>TOTAL</b>	8.189,09	8.189,09					8.189,09

**RESUMEN DE PAGOS**

PROPUESTO	IMPORTE (Euros)			
	PROPUESTO	FEADER (Eje 2)	MAPA	CAPADR
	8.189,09	6.960,73	803,36	425,00

(1) Superficie declarada admisible ajustada con la superficie comprometida.  
(2) Factor de penalización valorando el alcance para el tipo de compromiso.

Puede verificar la integridad de una copia de este documento mediante la lectura del código QR adjunto o mediante el acceso a la dirección <https://ws050.juntadeandalucia.es/verificarFirma> indicando el código de VERIFICACIÓN

FIRMADO POR	JUAN JOSE SOLER GARCIA	FECHA	03/07/2024	
	ROCIO GUIJARRO MILLAN			
VERIFICACIÓN	Pk2jmGCJWUB3686MPKY7GEXJCD3GC4	PÁGINA	2185/2334	



**RECINTOS PROPUESTOS**

REF.	REFERENCIA SIGPAC	CULTIVO DESCRIPCIÓN CULTIVO	S/R	G.PAGO	PEND. MEDIA (%)	SUP. ADMISIBLE (ha)	SUP. COMPROM. (ha)	SUP. AJUSTADA COMPR.(1) (ha)	SUP. CONV. SIGPAC (ha)	SUP. CERTIF. (ha)	SUP. CAMPO (ha)	SUP. CAMPO DETER. CULT. DECLARADO (ha)	SUP. DEC. REDUCIDA (ha)	SUP. PROPUESTA (ha)
170000006414406	04-099-035-00057-002	101194 OLIVAR-LÉCHIN DE GRANADA	S	429	8,60	0,89	0,89	0,89		0,89			0,89	0,89
170000006414408	04-099-035-00051-003	101003 OLIVAR-ARBEQUINA	S	429	3,40	0,63	0,63	0,63		0,63			0,63	0,63
-1037567	04-099-035-00108-002	104020 ALMENDROS-GUARA	S	432	16,30	0,34	0,20	0,20		0,20			0,20	0,20
-1037561	04-099-035-00108-002	104057 ALMENDROS-AVIJOR	S	432	16,30	0,23	0,14	0,14		0,14			0,14	0,14
4207666	04-099-035-00104-001	104020 ALMENDROS-GUARA	S	432	16,40	2,31	2,31	2,31		2,31			2,31	2,31
5255617	04-099-035-00107-001	104020 ALMENDROS-GUARA	S	432	12,90	1,43	1,43	1,43		1,43			1,43	1,43
5255619	04-099-035-00106-001	104020 ALMENDROS-GUARA	S	432	13,20	1,02	1,02	1,02		1,02			1,02	1,02
5255665	04-099-035-00671-001	104020 ALMENDROS-GUARA	S	432	8,40	3,45	3,45	3,45		3,45			3,45	3,45
5255688	04-099-035-00057-012	104090 ALMENDROS-FILIPO CEO	S	432	9,60	0,12	0,12	0,12		0,12			0,12	0,12
5255690	04-099-035-00057-006	104057 ALMENDROS-AVIJOR	S	432	6,50	0,85	0,85	0,85		0,85			0,85	0,85
5255691	04-099-035-00057-003	104020 ALMENDROS-GUARA	S	432	5,50	0,83	0,83	0,83		0,83			0,83	0,83
5255693	04-099-035-00044-004	104057 ALMENDROS-AVIJOR	S	432	10,10	0,86	0,86	0,86		0,86			0,86	0,86
5255694	04-099-035-00059-001	104020 ALMENDROS-GUARA	S	432	6,10	0,05	0,05	0,05		0,05			0,05	0,05
5255695	04-099-035-00059-002	104020 ALMENDROS-GUARA	S	432	11,80	0,05	0,05	0,05		0,05			0,05	0,05
5255703	04-099-035-00254-001	104020 ALMENDROS-GUARA	S	432	6,20	0,68	0,68	0,68		0,68			0,68	0,68
5255704	04-099-035-00108-003	104090 ALMENDROS-FILIPO CEO	S	432	5,80	0,47	0,47	0,47		0,47			0,47	0,47
5255706	04-099-035-00061-001	104020 ALMENDROS-GUARA	S	432	10,80	2,85	2,85	2,85		2,85			2,85	2,85
5255711	04-099-035-00672-003	104057 ALMENDROS-AVIJOR	S	432	5,00	0,71	0,71	0,71		0,71			0,71	0,71
5255714	04-099-035-00672-005	104057 ALMENDROS-AVIJOR	S	432	16,30	0,03	0,03	0,03		0,03			0,03	0,03
5255715	04-099-035-00674-001	104003 ALMENDROS-ANTOÑETA	S	432	9,80	0,92	0,92	0,92		0,92			0,92	0,92
5255716	04-099-035-00675-003	104057 ALMENDROS-AVIJOR	S	432	6,20	0,55	0,55	0,55		0,55			0,55	0,55
5255717	04-099-035-00674-003	104090 ALMENDROS-FILIPO CEO	S	432	10,60	0,04	0,04	0,04		0,04			0,04	0,04
5255718	04-099-035-00675-002	104020 ALMENDROS-GUARA	S	432	6,90	0,26	0,26	0,26		0,26			0,26	0,26
170000006414405	04-099-035-00044-003	104020 ALMENDROS-GUARA	S	432	4,20	0,18	0,18	0,18		0,18			0,18	0,18
170000006414407	04-099-035-00044-005	104020 ALMENDROS-GUARA	S	432	3,30	0,41	0,41	0,41		0,41			0,41	0,41
170000006415276	04-099-035-00673-002	104057 ALMENDROS-AVIJOR	S	432	8,10	0,92	0,89	0,89		0,89			0,89	0,89
170000006415277	04-099-035-00048-001	104020 ALMENDROS-GUARA	S	432	5,40	1,15	1,15	1,15		1,15			1,15	1,15
170000006415278	04-099-035-00051-002	104020 ALMENDROS-GUARA	S	432	5,00	1,84	1,84	1,84		1,84			1,84	1,84
170000006415279	04-099-035-00058-001	104020 ALMENDROS-GUARA	S	432	6,40	8,95	8,95	8,95		8,95			8,95	8,95
170000006415280	04-099-035-00060-002	104014 ALMENDROS-FERRAGNES	S	432	16,70	2,64	2,64	2,64		2,64			2,64	2,64
170000006415281	04-099-035-00521-001	104007 ALMENDROS-COMUNA	S	432	8,60	0,55	0,55	0,55		0,55			0,55	0,55
5255664	04-099-035-00053-001	104057 ALMENDROS-AVIJOR	R	433	2,40	0,07	0,07	0,07		0,07			0,07	0,07
5255666	04-099-035-00520-001	104057 ALMENDROS-AVIJOR	R	433	4,60	0,29	0,29	0,29		0,29			0,29	0,29
5255689	04-099-035-00057-004	104090 ALMENDROS-FILIPO CEO	R	433	3,40	0,49	0,49	0,49		0,49			0,49	0,49
5255702	04-099-035-00109-003	104020 ALMENDROS-GUARA	R	433	3,00	0,02	0,02	0,02		0,02			0,02	0,02
5255705	04-099-035-00109-001	104090 ALMENDROS-FILIPO CEO	R	433	5,50	0,18	0,18	0,18		0,18			0,18	0,18

**INCIDENCIAS**

**INCIDENCIA DESCRIPCIÓN**

4272 Verifica que las líneas de declaración de las Solicitudes Únicas no tienen solapes con la capa de Retroactividad Gráfica (ambas de la misma campaña) a nivel de expediente/línea de declaración gráfica de la solicitud.  
 Ref:170000006415276 Recinto:04-099-035-00673-00002 Cultivo: - Agregado de la referencia del recinto.:0 Zona de la referencia del recinto.:0 Superficie solapada.:0,03 Id. Incid.:95943954

(1) Superficie declarada admisible ajustada con la superficie comprometida.  
 (2) Factor de penalización valorando el alcance para el tipo de compromiso.

Puede verificar la integridad de una copia de este documento mediante la lectura del código QR adjunto o mediante el acceso a la dirección <a href="https://ws050.juntadeandalucia.es/verificarFirma">https://ws050.juntadeandalucia.es/verificarFirma</a> indicando el código de VERIFICACIÓN					
FIRMADO POR	JUAN JOSE SOLER GARCIA		FECHA		03/07/2024
	ROCIO GUIJARRO MILLAN				
VERIFICACIÓN	Pk2jmGCJWUB3686MPKY7GEXJCD3GC4		PÁGINA		2186/2334



**APELLIDOS Y NOMBRE / RAZÓN SOCIAL**

SUR LEVANTE BIO SL

**NIF**  
\*\*\*\*6020\*

**EXPEDIENTE**  
1262527

**ANUALIDAD DE PAGO**  
1ª

**IMPORTES POR ANUALIDAD**

	2023	2024	2025	2026	2027
IMPORTE MÁXIMO SUBVENCIONABLE	3.400,32 €	3.400,32 €	3.400,32 €	3.400,32 €	3.400,32 €
IMPORTE MEDIO DE TRANSFERENCIA (€/ha)	253,00 €	253,00 €	253,00 €	253,00 €	253,00 €

**RESUMEN DE UNIDADES**

Cód	GRUPO DE PAGO	Sup. Dec. Admisible (ha)	Sup. Comprometida (ha)	Sup. ajustada compromiso (I) (ha)	% sobredec.	Sup. Propuesta (ha)	Importe Declarado	Importe Topado	Importe Propuesto	Importe tras sobredec.
430	HORTÍCOLAS	14,19		13,44	0,00	13,44	3.400,32	3.400,32	3.400,32	3.400,32
<b>TOTAL</b>		14,19	13,44	13,44		13,44	3.400,32	3.400,32	3.400,32	3.400,32

**APLICACIÓN DE REDUCCIONES Y PENALIZACIONES**

GRUPO DE PAGO	Importe Calculado	Importe prerreduc.	Criterios de subvencionabilidad y compromisos	Presentación tardía	Omisión declaración	Condicionabilidad	IMPORTE (Euros) PROPUESTO
HORTÍCOLAS	3.400,32	3.400,32	0,00	0,00	0,00	0,00	3.400,32
<b>TOTAL</b>	3.400,32	3.400,32					3.400,32

**RESUMEN DE PAGOS**

	IMPORTE (Euros)			
	PROPUESTO	FEADER (Eje 2)	MAPA	CAPADR
PROPUESTO	3.400,32	2.890,27	333,57	176,48

**RECINTOS PROPUESTOS**

REF.	REFERENCIA SIGPAC	CULTIVO/DESCRIPCIÓN CULTIVO	S/R	G.PAGO	PEND. MEDIA (€)	SUP. DEC. ADMISIBLE (ha)	SUP. COMPROM. (ha)	SUP. AJUSTADA COMPROM. (I) (ha)	SUP. CONV. SIGPAC (ha)	SUP. CERTIF. (ha)	SUP. CAMPO (ha)	SUP. CAMPO DETER. CULT. DECLARADO (ha)	SUP. DEC. REDUCIDA (ha)	SUP. PROPUESTA (ha)
-1591371	04-066-043-00003-004	197000 TOMATE-SIN VARIEDAD	S	430	2,90	0,15	0,15	0,15		0,15			0,15	0,15
-1591370	04-066-043-00003-002	197000 TOMATE-SIN VARIEDAD	S	430	2,50	4,09	3,79	3,79		3,79			3,79	3,79
-1326794	04-066-044-00029-002	156000 SANDÍA-SIN VARIEDAD	S	430	3,60	1,00	0,95	0,95		0,95			0,95	0,95
-1326790	04-066-044-00028-006	156000 SANDÍA-SIN VARIEDAD	S	430	1,60	0,27	0,27	0,27		0,27			0,27	0,27
-1110252	04-066-044-00036-002	156000 SANDÍA-SIN VARIEDAD	S	430	1,80	0,33	0,33	0,33		0,33			0,33	0,33
5290908	04-066-044-00028-001	156000 SANDÍA-SIN VARIEDAD	S	430	1,80	0,44	0,43	0,43		0,43			0,43	0,43
5290918	04-066-044-00030-001	156000 SANDÍA-SIN VARIEDAD	S	430	1,00	0,23	0,23	0,23		0,23			0,23	0,23
5290919	04-066-044-00031-001	156000 SANDÍA-SIN VARIEDAD	S	430	1,00	0,25	0,25	0,25		0,25			0,25	0,25
5290922	04-066-044-00036-002	156000 SANDÍA-SIN VARIEDAD	S	430	1,80	1,70	1,68	1,68		1,68			1,68	1,68
5290923	04-066-044-00036-003	156000 SANDÍA-SIN VARIEDAD	S	430	4,40	0,86	0,85	0,85		0,85			0,85	0,85
5290924	04-066-044-00053-001	156000 SANDÍA-SIN VARIEDAD	S	430	1,70	0,61	0,56	0,56		0,56			0,56	0,56
5290925	04-066-121-00039-003	156000 SANDÍA-SIN VARIEDAD	R	430	5,40	0,61	0,60	0,60		0,60			0,60	0,60
5290926	04-066-121-00039-006	156000 SANDÍA-SIN VARIEDAD	S	430	6,20	0,79	0,77	0,77		0,77			0,77	0,77
5290927	04-066-121-00039-007	156000 SANDÍA-SIN VARIEDAD	S	430	5,70	2,86	2,58	2,58		2,58			2,58	2,58

**INCIDENCIAS**

**INCIDENCIA DESCRIPCIÓN**

- 4272 Verifica que las líneas de declaración de las Solicitudes Únicas no tienen solapes con la capa de Retroactividad Gráfica (ambas de la misma campaña) a nivel de expediente/línea de declaración gráfica de la solicitud.  
Ref:5290926 Recinto:04-066-121-00039-00006 Cultivo: - Agregado de la referencia del recinto.:0 Zona de la referencia del recinto.:0 Superficie solapada.:0,02 Id. Incid.:95947186  
Ref:5290927 Recinto:04-066-121-00039-00007 Cultivo: - Agregado de la referencia del recinto.:0 Zona de la referencia del recinto.:0 Superficie solapada.:0,04 Id. Incid.:95947187  
Ref:5290927 Recinto:04-066-121-00039-00007 Cultivo: - Agregado de la referencia del recinto.:0 Zona de la referencia del recinto.:0 Superficie solapada.:0,17 Id. Incid.:95947188
- 100402 Recinto solicitado no forma parte de ningún organismo de control autorizado para la producción ecológica en Andalucía o fecha de inscripción posterior al plazo establecido ( Anexo I. Criterios de Subvencionabilidad. Orden 28 de marzo de 2023 ).  
Ref:5290912 Recinto:04-066-044-00028-00005 Cultivo:156000 SANDÍA-SIN VARIEDAD Secano
- 100424 Solicita recinto que no está comprometido para la operación.  
Ref:5290912 Recinto:04-066-044-00028-00005 Cultivo:156000 SANDÍA-SIN VARIEDAD Secano

(1) Superficie declarada admisible ajustada con la superficie comprometida.  
(2) Factor de penalización valorando el alcance para el tipo de compromiso.

Puede verificar la integridad de una copia de este documento mediante la lectura del código QR adjunto o mediante el acceso a la dirección <a href="https://ws050.juntadeandalucia.es/verificarFirma">https://ws050.juntadeandalucia.es/verificarFirma</a> indicando el código de VERIFICACIÓN					
FIRMADO POR	JUAN JOSE SOLER GARCIA		FECHA		03/07/2024
	ROCIO GUIJARRO MILLAN				
VERIFICACIÓN	Pk2jmGCJWUB3686MPKY7GEXJCD3GC4		PÁGINA		2187/2334

**APELLIDOS Y NOMBRE / RAZÓN SOCIAL**

TAMBORERO GUTIERREZ JORGE

NIF  
\*\*\*\*8980\*EXPEDIENTE  
1223062**ANUALIDAD DE PAGO**

1ª

**IMPORTE POR ANUALIDAD**

	2023	2024	2025	2026	2027
IMPORTE MÁXIMO SUBVENCIONABLE	642,23 €	642,23 €	642,23 €	642,23 €	642,23 €
IMPORTE MEDIO DE TRANSFERENCIA (€/ha)	216,24 €	216,24 €	216,24 €	216,24 €	216,24 €

**RESUMEN DE UNIDADES**

Cód	GRUPO DE PAGO	Sup. Dec. Admisible (ha)	Sup. Comprometida (ha)	Sup. ajustada compromiso (1) (ha)	% sobredec.	Sup. Propuesta (ha)	Importe Declarado	Importe Topado	Importe Propuesto	Importe tras sobredec.
432	FRUTALES SECANO	2,97		2,97	0,00	2,97	642,23	642,23	642,23	642,23
<b>TOTAL</b>		2,97	2,97	2,97		2,97	642,23	642,23	642,23	642,23

**APLICACIÓN DE REDUCCIONES Y PENALIZACIONES**

GRUPO DE PAGO	Importe Calculado	Importe prereduc.	Criterios de subvencionabilidad y compromisos	Presentación tardía	Omisión declaración	Condicionalidad	IMPORTE (Euros) PROPUESTO
FRUTALES SECANO	642,23	642,23	0,00	0,00	0,00	0,00	642,23
<b>TOTAL</b>	642,23	642,23					642,23

**RESUMEN DE PAGOS**

	IMPORTE (Euros)			
	PROPUESTO	FEADER (Eje 2)	MAPA	CAPADR
PROPUESTO	642,23	545,90	63,00	33,33

**RECINTOS PROPUESTOS**

REF.	REFERENCIA SIGPAC	CULTIVO	DESCRIPCIÓN CULTIVO	S/R	G.PAGO	PEND. MEDIA (%)	SUP. DEC. ADMISIBLE (ha)	SUP. COMPROM. (ha)	SUP. AJUSTADA COMPROM. (1) (ha)	SUP. CONV. SIGPAC (ha)	SUP. CERTIE. (ha)	SUP. CAMPO (ha)	SUP. CAMPO DETER. CULT. DECLARADO (ha)	SUP. DEC. REDUCIDA (ha)	SUP. PROPUESTA (ha)
-766308	04-070-028-00038-001	104007	ALMENDROS-COMUNA	S	432	10,30	0,05	0,05	0,05		0,05			0,05	0,05
-766269	04-070-028-00116-001	104007	ALMENDROS-COMUNA	S	432	15,20	0,70	0,70	0,70		0,70			0,70	0,70
1700000006438721	04-070-028-00098-001	104007	ALMENDROS-COMUNA	S	432	7,40	0,74	0,74	0,74		0,74			0,74	0,74
1700000006438722	04-070-028-00142-001	104007	ALMENDROS-COMUNA	S	432	13,10	0,50	0,50	0,50		0,50			0,50	0,50
1700000006438723	04-070-028-00116-001	104008	ALMENDROS-CONSTANTI	S	432	15,20	0,92	0,92	0,92		0,92			0,92	0,92
1700000006438724	04-070-028-00038-003	104007	ALMENDROS-COMUNA	S	432	13,30	0,06	0,06	0,06		0,06			0,06	0,06

(1) Superficie declarada admisible ajustada con la superficie comprometida.

(2) Factor de penalización valorando el alcance para el tipo de compromiso.

Puede verificar la integridad de una copia de este documento mediante la lectura del código QR adjunto o mediante el acceso a la dirección <https://ws050.juntadeandalucia.es/verificarFirma> indicando el código de VERIFICACIÓN

FIRMADO POR	JUAN JOSE SOLER GARCIA	FECHA	03/07/2024
	ROCIO GUIJARRO MILLAN		
VERIFICACIÓN	Pk2jmGCJWUB3686MPKY7GEXJCD3GC4	PÁGINA	2188/2334







<u>APELLIDOS Y NOMBRE / RAZÓN SOCIAL</u>	<u>NIF</u>	<u>EXPEDIENTE</u>	<u>ANUALIDAD DE PAGO</u>		
TERCERA INSTALACION FOTOVOLTAICA DE	****2887*	1243067	1ª		
<u>IMPORTE POR ANUALIDAD</u>					
	<b>2023</b>	<b>2024</b>	<b>2025</b>	<b>2026</b>	<b>2027</b>
IMPORTE MÁXIMO SUBVENCIONABLE	3.062,98 €	3.062,98 €	3.062,98 €	3.062,98 €	3.062,98 €
IMPORTE MEDIO DE TRANSFERENCIA (€/ha)	219,25 €	219,25 €	219,25 €	219,25 €	219,25 €

**RESUMEN DE UNIDADES**

<u>Cód</u>	<u>GRUPO DE PAGO</u>	<u>Sup. Dec. Admisible (ha)</u>	<u>Sup. Comprometida (ha)</u>	<u>Sup. ajustada compromiso (1) (ha)</u>	<u>% sobredec.</u>	<u>Sup. Propuesta (ha)</u>	<u>Importe Declarado</u>	<u>Importe Topado</u>	<u>Importe Propuesto</u>	<u>Importe tras sobredec.</u>
429	OLIVAR	1,33		1,33	0,00	1,33	329,71	329,71	329,71	329,71
432	FRUTALES SECANO	12,64		12,64	0,00	12,64	2.733,27	2.733,27	2.733,27	2.733,27
<b>TOTAL</b>		13,97	13,97	13,97		13,97	3.062,98	3.062,98	3.062,98	3.062,98

**APLICACIÓN DE REDUCCIONES Y PENALIZACIONES**

<u>GRUPO DE PAGO</u>	<u>Importe Calculado</u>	<u>Importe prereduc.</u>	<u>Criterios de subvencionabilidad y compromisos</u>	<u>Presentación tardía</u>	<u>Omisión declaración</u>	<u>Condicionalidad</u>	<u>IMPORTE (Euros) PROPUESTO</u>
FRUTALES SECANO	2.733,27	2.733,27	0,00	0,00	0,00	0,00	2.733,27
OLIVAR	329,71	329,71	0,00	0,00	0,00	0,00	329,71
<b>TOTAL</b>	3.062,98	3.062,98					3.062,98

**RESUMEN DE PAGOS**

	<u>IMPORTE ( Euros )</u>			
	<u>PROPUESTO</u>	<u>FEADER (Eje 2)</u>	<u>MAPA</u>	<u>CAPADR</u>
PROPUESTO	3.062,98	2.603,53	300,47	158,98

(1) Superficie declarada admisible ajustada con la superficie comprometida.  
 (2) Factor de penalización valorando el alcance para el tipo de compromiso.

Puede verificar la integridad de una copia de este documento mediante la lectura del código QR adjunto o mediante el acceso a la dirección <a href="https://ws050.juntadeandalucia.es/verificarFirma">https://ws050.juntadeandalucia.es/verificarFirma</a> indicando el código de VERIFICACIÓN				
FIRMADO POR	JUAN JOSE SOLER GARCIA	FECHA	03/07/2024	
	ROCIO GUIJARRO MILLAN			
VERIFICACIÓN	Pk2jmGCJWUB3686MPKY7GEXJCD3GC4	PÁGINA	2189/2334	



**RECINTOS PROPUESTOS**

REF.	REFERENCIA SIGPAC	CULTIVO DESCRIPCIÓN CULTIVO	S/R G.PAGO	PEND. MEDIA (%)	SUP. DEC. ADMISIBLE (ha)	SUP. COMPROM. (ha)	SUP. AJUSTADA COMPR.(1) (ha)	SUP. CONV. SIGPAC (ha)	SUP. CERTIF. (ha)	SUP. CAMPO (ha)	SUP. CAMPO DETER. CULT. DECLARADO (ha)	SUP. DEC. REDUCIDA (ha)	SUP. PROPUESTA (ha)
5315304	04-059-005-00252-002	101194 OLIVAR-LECHIN DE GRANADA	S 429	9,30	0,18	0,18	0,18		0,18			0,18	0,18
5316861	04-059-005-00272-002	101010 OLIVAR-PICUAL	S 429	15,20	0,05	0,05	0,05		0,05			0,05	0,05
5316862	04-059-005-00294-012	101010 OLIVAR-PICUAL	S 429	27,50	0,07	0,07	0,07		0,07			0,07	0,07
5316863	04-059-005-00294-009	101010 OLIVAR-PICUAL	S 429	21,90	0,04	0,04	0,04		0,04			0,04	0,04
5316864	04-059-005-00294-011	101010 OLIVAR-PICUAL	S 429	16,80	0,14	0,14	0,14		0,14			0,14	0,14
5316865	04-059-005-00294-010	101010 OLIVAR-PICUAL	S 429	26,60	0,11	0,11	0,11		0,11			0,11	0,11
1700000005838087	04-059-002-00051-004	101194 OLIVAR-LECHIN DE GRANADA	S 429	23,60	0,02	0,02	0,02		0,02			0,02	0,02
1700000005838091	04-059-002-00052-017	101194 OLIVAR-LECHIN DE GRANADA	S 429	32,60	0,03	0,03	0,03		0,03			0,03	0,03
1700000005838092	04-059-002-00052-016	101194 OLIVAR-LECHIN DE GRANADA	S 429	25,90	0,01	0,01	0,01		0,01			0,01	0,01
1700000005838095	04-059-002-00052-021	101194 OLIVAR-LECHIN DE GRANADA	S 429	16,80	0,18	0,18	0,18		0,18			0,18	0,18
1700000005838096	04-059-002-00052-020	101194 OLIVAR-LECHIN DE GRANADA	S 429	33,70	0,16	0,16	0,16		0,16			0,16	0,16
1700000005838097	04-059-002-00052-018	101194 OLIVAR-LECHIN DE GRANADA	S 429	15,40	0,07	0,07	0,07		0,07			0,07	0,07
1700000005838098	04-059-002-00052-019	101194 OLIVAR-LECHIN DE GRANADA	S 429	15,80	0,12	0,12	0,12		0,12			0,12	0,12
1700000005838099	04-059-005-00265-001	101194 OLIVAR-LECHIN DE GRANADA	S 429	11,10	0,05	0,05	0,05		0,05			0,05	0,05
1700000005838117	04-004-009-00452-001	101194 OLIVAR-LECHIN DE GRANADA	S 429	27,50	0,10	0,10	0,10		0,10			0,10	0,10
5315198	04-059-005-00249-002	104007 ALMENDROS-COMUNA	S 432	23,00	0,97	0,97	0,97		0,97			0,97	0,97
5315312	04-059-005-00272-001	104007 ALMENDROS-COMUNA	S 432	22,30	0,10	0,10	0,10		0,10			0,10	0,10
5315318	04-059-005-00274-001	104007 ALMENDROS-COMUNA	S 432	32,30	0,38	0,38	0,38		0,38			0,38	0,38
1700000005838223	04-059-006-00002-008	104007 ALMENDROS-COMUNA	S 432	14,90	0,28	0,28	0,28		0,28			0,28	0,28
1700000005838226	04-059-002-00052-011	104007 ALMENDROS-COMUNA	S 432	20,00	3,48	3,48	3,48		3,48			3,48	3,48
1700000005838227	04-059-005-00248-002	104007 ALMENDROS-COMUNA	S 432	39,90	0,21	0,21	0,21		0,21			0,21	0,21
1700000005838229	04-059-005-00265-004	104007 ALMENDROS-COMUNA	S 432	26,20	1,45	1,45	1,45		1,45			1,45	1,45
1700000005838230	04-059-005-00265-003	104008 ALMENDROS-CONSTANTI	S 432	5,00	0,45	0,45	0,45		0,45			0,45	0,45
1700000005838233	04-059-006-00002-013	104007 ALMENDROS-COMUNA	S 432	16,40	0,03	0,03	0,03		0,03			0,03	0,03
1700000005838234	04-059-006-00002-010	104007 ALMENDROS-COMUNA	S 432	17,00	0,29	0,29	0,29		0,29			0,29	0,29
1700000005838238	04-059-002-00051-006	104007 ALMENDROS-COMUNA	S 432	33,70	0,51	0,51	0,51		0,51			0,51	0,51
1700000005838239	04-059-002-00052-010	104007 ALMENDROS-COMUNA	S 432	34,10	0,42	0,42	0,42		0,42			0,42	0,42
1700000005838243	04-004-011-00076-003	104007 ALMENDROS-COMUNA	S 432	27,20	0,26	0,26	0,26		0,26			0,26	0,26
1700000005838245	04-059-005-00276-004	104007 ALMENDROS-COMUNA	S 432	54,50	0,04	0,04	0,04		0,04			0,04	0,04
1700000005838248	04-059-006-00002-003	104007 ALMENDROS-COMUNA	S 432	20,10	0,70	0,70	0,70		0,70			0,70	0,70
1700000005838249	04-004-011-00065-004	104007 ALMENDROS-COMUNA	S 432	33,10	0,72	0,72	0,72		0,72			0,72	0,72
1700000005838252	04-004-009-00423-001	104007 ALMENDROS-COMUNA	S 432	13,50	0,17	0,17	0,17		0,17			0,17	0,17
1700000005838254	04-004-011-00072-001	104007 ALMENDROS-COMUNA	S 432	21,90	0,32	0,32	0,32		0,32			0,32	0,32
1700000005838255	04-004-011-00073-002	104007 ALMENDROS-COMUNA	S 432	25,80	0,23	0,23	0,23		0,23			0,23	0,23
1700000005838256	04-004-011-00074-002	104007 ALMENDROS-COMUNA	S 432	11,80	0,29	0,29	0,29		0,29			0,29	0,29
1700000005838258	04-059-005-00265-005	104007 ALMENDROS-COMUNA	S 432	18,30	0,26	0,26	0,26		0,26			0,26	0,26
1700000005838259	04-059-005-00271-002	104007 ALMENDROS-COMUNA	S 432	19,30	0,14	0,14	0,14		0,14			0,14	0,14
1700000005838260	04-059-005-00276-003	104007 ALMENDROS-COMUNA	S 432	30,60	0,94	0,94	0,94		0,94			0,94	0,94

(1) Superficie declarada admisible ajustada con la superficie comprometida.  
 (2) Factor de penalización valorando el alcance para el tipo de compromiso.

Puede verificar la integridad de una copia de este documento mediante la lectura del código QR adjunto o mediante el acceso a la dirección <a href="https://ws050.juntadeandalucia.es/verificarFirma">https://ws050.juntadeandalucia.es/verificarFirma</a> indicando el código de VERIFICACIÓN					
FIRMADO POR	JUAN JOSE SOLER GARCIA ROCIO GUIJARRO MILLAN		FECHA		03/07/2024
VERIFICACIÓN	Pk2jmGCJWUB3686MPKY7GEXJCD3GC4		PÁGINA		2190/2334

**APELLIDOS Y NOMBRE / RAZÓN SOCIAL**

TERRONES ARANEGA ISABEL MARÍA

**NIF**

\*\*\*9293\*

**EXPEDIENTE**

1248506

**ANUALIDAD DE PAGO**

1ª

**IMPORTE POR ANUALIDAD**

	2023	2024	2025	2026	2027
IMPORTE MÁXIMO SUBVENCIONABLE	4.809,08 €	4.809,08 €	4.809,08 €	4.809,08 €	4.809,08 €
IMPORTE MEDIO DE TRANSFERENCIA (€/ha)	105,51 €	105,51 €	105,51 €	105,51 €	105,51 €

**RESUMEN DE UNIDADES**

Cód	GRUPO DE PAGO	Sup. Admisible (ha)	Sup. Comprometida (ha)	Sup. ajustada compromiso (I) (ha)	% sobredec.	Sup. Propuesta (ha)	Importe Declarado	Importe Topado	Importe Propuesto	Importe tras sobredec.
426	HERBÁCEOS	24,56		24,56	0,00	24,56	3.712,74	3.712,74	3.712,74	3.712,74
432	FRUTALES SECANO	5,07		5,07	0,00	5,07	1.096,34	1.096,34	1.096,34	1.096,34
434	HERBÁCEOS NO ELEGIBLES	15,95		15,95	0,00	15,95	0,00	0,00	0,00	0,00
<b>TOTAL</b>		45,58	45,58	45,58		45,58	4.809,08	4.809,08	4.809,08	4.809,08

**APLICACIÓN DE REDUCCIONES Y PENALIZACIONES**

GRUPO DE PAGO	Importe Calculado	Importe prereduc.	Criterios de subvencionabilidad y compromisos	Presentación tardía	Omisión declaración	Condicionalidad	IMPORTE (Euros)
							PROPUESTO
FRUTALES SECANO	1.096,34	1.096,34	0,00	0,00	0,00	0,00	1.096,34
HERBÁCEOS	3.712,74	3.712,74	0,00	0,00	0,00	0,00	3.712,74
HERBÁCEOS NO ELEGIBLES	0,00	0,00	0,00	0,00	0,00	0,00	0,00
<b>TOTAL</b>	4.809,08	4.809,08					4.809,08

**RESUMEN DE PAGOS**

PROPUESTO	IMPORTE (Euros)			
	PROPUESTO	FEADER (Eje 2)	MAPA	CAPADR
	4.809,08	4.087,72	471,77	249,59

**RECINTOS PROPUESTOS**

REF.	REFERENCIA SIGPAC	CULTIVO	DESCRIPCIÓN CULTIVO	S/R	G.PAGO	PEND. MEDIA (%)	SUP. ADMISIBLE (ha)	SUP. COMPROM. (ha)	SUP. AJUSTADA COMPR.(I) (ha)	SUP. CONV. SIGPAC (ha)	SUP. CERTIF. (ha)	SUP. CAMPO (ha)	SUP. CAMPO DETER. CULT. DECLARADO (ha)	SUP. DEC. REDUCIDA (ha)	SUP. PROPUESTA (ha)
-57226	04-098-090-00189-001	5000	CEBADA-SIN VARIEDAD	S	426	6,20	7,00	7,00	7,00		7,00			7,00	7,00
1700000002678567	04-098-087-00065-001	8000	AVENA-SIN VARIEDAD	R	426	3,70	1,91	1,91	1,91		1,91			1,91	1,91
1700000002678568	04-098-088-00050-001	8000	AVENA-SIN VARIEDAD	S	426	7,40	0,59	0,59	0,59		0,59			0,59	0,59
1700000002678571	04-098-088-00044-002	8000	AVENA-SIN VARIEDAD	S	426	8,10	6,20	6,20	6,20		6,20			6,20	6,20
1700000002678574	04-098-088-00044-002	8000	AVENA-SIN VARIEDAD	S	426	8,10	2,10	2,10	2,10		2,10			2,10	2,10
1700000002678576	04-098-087-00145-001	5000	CEBADA-SIN VARIEDAD	S	426	5,50	5,23	5,23	5,23		5,23			5,23	5,23
1700000002678577	04-098-087-00065-005	8000	AVENA-SIN VARIEDAD	R	426	4,40	1,53	1,53	1,53		1,53			1,53	1,53
4762460	04-099-018-00003-002	104007	ALMENDROS-COMUNA	S	432	22,60	4,24	4,24	4,24		4,24			4,24	4,24
1700000006378184	04-099-018-00003-011	104007	ALMENDROS-COMUNA	S	432	17,00	0,33	0,33	0,33		0,33			0,33	0,33
1700000006378186	04-099-018-00003-005	104007	ALMENDROS-COMUNA	S	432	32,90	0,50	0,50	0,50		0,50			0,50	0,50
-969423	04-098-090-00145-008	20000	BARBECHO TRADICIONAL-SIN VARIEDAD	S	434	7,20	14,17	14,17	14,17		14,17			14,17	14,17
4762572	04-099-026-00026-012	20000	BARBECHO TRADICIONAL-SIN VARIEDAD	S	434	20,20	0,73	0,73	0,73		0,73			0,73	0,73
1700000002678569	04-098-088-00042-001	20000	BARBECHO TRADICIONAL-SIN VARIEDAD	S	434	6,20	1,05	1,05	1,05		1,05			1,05	1,05

**INCIDENCIAS****INCIDENCIA DESCRIPCIÓN**

100422 Recinto declarado por error para una operación de la 6503, que se ha corregido de oficio desmarcando la operación incorrecta, de acuerdo con la fecha de inscripción del recinto en la producción ecológica.

Ref:4762460 Recinto:04-099-018-00003-00002 Cultivo:104007 ALMENDROS-COMUNA Secano

Ref:1700000006378186 Recinto:04-099-018-00003-00005 Cultivo:104007 ALMENDROS-COMUNA Secano

Ref:1700000006378184 Recinto:04-099-018-00003-00011 Cultivo:104007 ALMENDROS-COMUNA Secano

(1) Superficie declarada admisible ajustada con la superficie comprometida.

(2) Factor de penalización valorando el alcance para el tipo de compromiso.

Puede verificar la integridad de una copia de este documento mediante la lectura del código QR adjunto o mediante el acceso a la dirección <https://ws050.juntadeandalucia.es/verificarFirma> indicando el código de VERIFICACIÓN

FIRMADO POR	JUAN JOSE SOLER GARCIA	FECHA	03/07/2024	
	ROCIO GUIJARRO MILLAN			
VERIFICACIÓN	Pk2jmGCJWUB3686MPKY7GEXJCD3GC4	PÁGINA	2191/2334	



**APELLIDOS Y NOMBRE / RAZÓN SOCIAL**

TERRONES ARANEGA JUAN ANTONIO

**NIF**

\*\*\*9292\*

**EXPEDIENTE**

1230879

**ANUALIDAD DE PAGO**

1ª

**IMPORTE POR ANUALIDAD**

	2023	2024	2025	2026	2027
IMPORTE MÁXIMO SUBVENCIONABLE	7.743,55 €	7.743,55 €	7.743,55 €	7.743,55 €	7.743,55 €
IMPORTE MEDIO DE TRANSFERENCIA (€/ha)	216,24 €	216,24 €	216,24 €	216,24 €	216,24 €

**RESUMEN DE UNIDADES**

Cód	GRUPO DE PAGO	Sup. Dec. Admisible (ha)	Sup. Comprometida (ha)	Sup. ajustada compromiso (I) (ha)	% sobredec.	Sup. Propuesta (ha)	Importe Declarado	Importe Topado	Importe Propuesto	Importe tras sobredec.
432	FRUTALES SECANO	35,86		35,81	0,00	35,81	7.743,55	7.743,55	7.743,55	7.743,55
<b>TOTAL</b>		35,86	35,81	35,81		35,81	7.743,55	7.743,55	7.743,55	7.743,55

**APLICACIÓN DE REDUCCIONES Y PENALIZACIONES**

GRUPO DE PAGO	Importe Calculado	Importe prerreduc.	Criterios de subvencionabilidad y compromisos	Presentación tardía	Omisión declaración	Condicionidad	IMPORTE (Euros) PROPUESTO
FRUTALES SECANO	7.743,55	7.743,55	0,00	0,00	0,00	0,00	7.743,55
<b>TOTAL</b>	7.743,55	7.743,55					7.743,55

**RESUMEN DE PAGOS**

	IMPORTE (Euros)			
	PROPUESTO	FEADER (Eje 2)	MAPA	CAPADR
PROPUESTO	7.743,55	6.582,02	759,64	401,89

**RECINTOS PROPUESTOS**

REF.	REFERENCIA SIGPAC	CULTIVO DESCRIPCIÓN CULTIVO	S/R	G.PAGO	PEND. MEDIA (€)	SUP. DEC. ADMISIBLE (ha)	SUP. COMPROM. (ha)	SUP. AJUSTADA COMPROM. (I) (ha)	SUP. CONV. SIGPAC (ha)	SUP. CERTIE (ha)	SUP. CAMPO (ha)	SUP. CAMPO DETER. CULT. DECLARADO (ha)	SUP. DEC. REDUCIDA (ha)	SUP. PROPUESTA (ha)
-1513210	04-099-017-00274-005	104024	ALMENDROS-MARCONA	S	432	22,50	0,27	0,27	0,27	0,27			0,27	0,27
-1361862	04-099-024-00121-003	104057	ALMENDROS-AVIJOR	S	432	26,90	0,88	0,88	0,88	0,88			0,88	0,88
-1361857	04-099-025-00013-001	104057	ALMENDROS-AVIJOR	S	432	17,50	0,19	0,19	0,19	0,19			0,19	0,19
-1361831	04-099-025-00015-004	104057	ALMENDROS-AVIJOR	S	432	26,30	0,14	0,14	0,14	0,14			0,14	0,14
-1361830	04-099-024-00093-003	104057	ALMENDROS-AVIJOR	S	432	24,40	1,28	1,28	1,28	1,28			1,28	1,28
-1361829	04-099-024-00093-008	104057	ALMENDROS-AVIJOR	S	432	27,60	0,06	0,06	0,06	0,06			0,06	0,06
-1361828	04-099-024-00093-002	104057	ALMENDROS-AVIJOR	S	432	30,70	0,06	0,06	0,06	0,06			0,06	0,06
-1361824	04-099-024-00093-005	104057	ALMENDROS-AVIJOR	S	432	27,90	1,18	1,18	1,18	1,18			1,18	1,18
-1140620	04-099-024-00095-026	104057	ALMENDROS-AVIJOR	S	432	20,20	0,14	0,14	0,14	0,14			0,14	0,14
4273679	04-099-025-00015-003	104057	ALMENDROS-AVIJOR	S	432	25,70	6,71	6,68	6,68	6,71			6,68	6,68
4273680	04-099-025-00015-005	104057	ALMENDROS-AVIJOR	S	432	24,30	0,24	0,24	0,24	0,24			0,24	0,24
4273681	04-099-025-00015-008	104057	ALMENDROS-AVIJOR	S	432	19,70	0,06	0,06	0,06	0,06			0,06	0,06
4273682	04-099-025-00011-001	104020	ALMENDROS-GUARA	S	432	12,10	1,55	1,55	1,55	1,55			1,55	1,55
4273684	04-099-025-00013-002	104057	ALMENDROS-AVIJOR	S	432	24,10	0,07	0,07	0,07	0,07			0,07	0,07
4273685	04-099-024-00093-001	104057	ALMENDROS-AVIJOR	S	432	25,40	4,94	4,94	4,94	4,94			4,94	4,94
4273687	04-099-024-00093-004	104057	ALMENDROS-AVIJOR	S	432	17,00	1,33	1,33	1,33	1,33			1,33	1,33
4273691	04-099-025-00014-001	104057	ALMENDROS-AVIJOR	S	432	21,50	0,25	0,25	0,25	0,25			0,25	0,25
4273692	04-099-025-00014-004	104057	ALMENDROS-AVIJOR	S	432	30,10	0,12	0,12	0,12	0,12			0,12	0,12
4625650	04-099-017-00231-002	104020	ALMENDROS-GUARA	S	432	37,70	0,41	0,41	0,41	0,41			0,41	0,41
4625657	04-099-017-00231-001	104020	ALMENDROS-GUARA	S	432	42,50	0,09	0,09	0,09	0,09			0,09	0,09
4625664	04-099-017-00231-004	104020	ALMENDROS-GUARA	S	432	35,70	1,05	1,05	1,05	1,05			1,05	1,05
5087454	04-099-025-00015-001	104057	ALMENDROS-AVIJOR	S	432	29,70	0,36	0,36	0,36	0,36			0,36	0,36
170000006917353	04-099-017-00231-009	104024	ALMENDROS-MARCONA	S	432	29,70	2,89	2,89	2,89	2,89			2,89	2,89
170000006917354	04-099-024-00042-002	104022	ALMENDROS-LARGUETA	S	432	29,00	0,14	0,14	0,14	0,14			0,14	0,14
170000006917355	04-099-017-00274-004	104014	ALMENDROS-FERRAGNES	S	432	20,20	1,77	1,77	1,77	1,77			1,77	1,77
170000006917356	04-099-023-00110-001	104024	ALMENDROS-MARCONA	S	432	13,60	2,70	2,70	2,70	2,70			2,70	2,70
170000006917357	04-099-023-00106-003	104024	ALMENDROS-MARCONA	S	432	23,50	2,60	2,60	2,60	2,60			2,60	2,60
170000006917359	04-099-023-00106-009	104007	ALMENDROS-COMUNA	S	432	26,50	0,16	0,16	0,16	0,16			0,16	0,16
170000006917363	04-099-023-00106-008	104024	ALMENDROS-MARCONA	S	432	21,00	2,58	2,56	2,56	2,58			2,56	2,56
170000006917364	04-099-024-00199-001	104024	ALMENDROS-MARCONA	S	432	34,80	0,68	0,68	0,68	0,68			0,68	0,68
170000006917365	04-099-024-00410-002	104024	ALMENDROS-MARCONA	S	432	37,30	0,17	0,17	0,17	0,17			0,17	0,17
170000006917369	04-099-017-00274-008	104020	ALMENDROS-GUARA	S	432	13,20	0,79	0,79	0,79	0,79			0,79	0,79

(1) Superficie declarada admisible ajustada con la superficie comprometida.  
(2) Factor de penalización valorando el alcance para el tipo de compromiso.

Puede verificar la integridad de una copia de este documento mediante la lectura del código QR adjunto o mediante el acceso a la dirección <https://ws050.juntadeandalucia.es/verificarFirma> indicando el código de VERIFICACIÓN

FIRMADO POR	JUAN JOSE SOLER GARCIA	FECHA	03/07/2024	
	ROCIO GUIJARRO MILLAN			
VERIFICACIÓN	Pk2jmGCJWUB3686MPKY7GEXJCD3GC4	PÁGINA	2192/2334	



**INCIDENCIAS**

**INCIDENCIA DESCRIPCIÓN**

- 218 La superficie total declarada sobre un mismo recinto en el conjunto de los expedientes, no puede superar la superficie total que el SIGPAC establece para ese recinto.  
Ref:-1140662 Recinto:04-099-025-00014-00003 Cultivo:104057 ALMENDROS-AVIJOR Secano Suma de superficies declaradas para este recinto por todos los solicitantes (Áreas):655 Superficie SIGPAC medida para este recinto (Áreas):631 Exceso de superficie declarada (Hectáreas):0,24 Suma de superficies declaradas para este recinto por el solicitante (Áreas):24
- 242 Recinto pendiente de acreditación de titularidad.  
Ref:-1140662 Recinto:04-099-025-00014-00003 Cultivo:104057 ALMENDROS-AVIJOR Secano
- 4272 Verifica que las líneas de declaración de las Solicitudes Únicas no tienen solapes con la capa de Retroactividad Gráfica (ambas de la misma campaña) a nivel de expediente/línea de declaración gráfica de la solicitud.  
Ref:170000006917363 Recinto:04-099-023-00106-00008 Cultivo: - Agregado de la referencia del recinto.:0 Zona de la referencia del recinto.:0 Superficie solapada.:0,02 Id. Incid.:95945397  
Ref:4273679 Recinto:04-099-025-00015-00003 Cultivo: - Agregado de la referencia del recinto.:0 Zona de la referencia del recinto.:0 Superficie solapada.:0,03 Id. Incid.:95945396
- 100424 Solicita recinto que no está comprometido para la operación.  
Ref:-1140662 Recinto:04-099-025-00014-00003 Cultivo:104057 ALMENDROS-AVIJOR Secano

(1) Superficie declarada admisible ajustada con la superficie comprometida.  
(2) Factor de penalización valorando el alcance para el tipo de compromiso.

Puede verificar la integridad de una copia de este documento mediante la lectura del código QR adjunto o mediante el acceso a la dirección <https://ws050.juntadeandalucia.es/verificarFirma> indicando el código de VERIFICACIÓN

FIRMADO POR	JUAN JOSE SOLER GARCIA	FECHA	03/07/2024	
	ROCIO GUIJARRO MILLAN			
VERIFICACIÓN	Pk2jmGCJWUB3686MPKY7GEXJCD3GC4	PÁGINA	2193/2334	



**APELLIDOS Y NOMBRE / RAZÓN SOCIAL**

TERUEL ASENSIO PEDRO

**NIF**

\*\*\*\*3597\*

**EXPEDIENTE**

1210310

**ANUALIDAD DE PAGO**

1ª

**IMPORTES POR ANUALIDAD**

	2023	2024	2025	2026	2027
IMPORTE MÁXIMO SUBVENCIONABLE	10.103,07 €	10.103,07 €	10.103,07 €	10.103,07 €	10.103,07 €
IMPORTE MEDIO DE TRANSFERENCIA (€/ha)	207,54 €	207,54 €	207,54 €	207,54 €	207,54 €

**RESUMEN DE UNIDADES**

Cód	GRUPO DE PAGO	Sup. Dec. Admisible (ha)	Sup. Comprometida (ha)	Sup. ajustada compromiso (1) (ha)	% sobredec.	Sup. Propuesta (ha)	Importe Declarado	Importe Topado	Importe Propuesto	Importe tras sobredec.
426	HERBÁCEOS	3,39		3,39	0,00	3,39	512,47	512,47	512,47	512,47
429	OLIVAR	2,67		2,67	0,00	2,67	661,89	661,89	661,89	661,89
431	VIÑEDO	1,74		1,74	0,00	1,74	417,50	417,50	417,50	417,50
432	FRUTALES SECANO	39,36		39,36	0,00	39,36	8.511,21	8.511,21	8.511,21	8.511,21
434	HERBÁCEOS NO ELEGIBLES	1,52		1,52	0,00	1,52	0,00	0,00	0,00	0,00
<b>TOTAL</b>		48,68	48,68	48,68		48,68	10.103,07	10.103,07	10.103,07	10.103,07

**APLICACIÓN DE REDUCCIONES Y PENALIZACIONES**

GRUPO DE PAGO	Importe Calculado	Importe prereduc.	Criterios de subvencionabilidad y compromisos	Presentación tardía	Omisión declaración	Condicionalidad	IMPORTE (Euros) PROPUESTO
FRUTALES SECANO	8.511,21	8.511,21	0,00	0,00	0,00	0,00	8.511,21
HERBÁCEOS	512,47	512,47	0,00	0,00	0,00	0,00	512,47
HERBÁCEOS NO ELEGIBLES	0,00	0,00	0,00	0,00	0,00	0,00	0,00
OLIVAR	661,89	661,89	0,00	0,00	0,00	0,00	661,89
VIÑEDO	417,50	417,50	0,00	0,00	0,00	0,00	417,50
<b>TOTAL</b>	10.103,07	10.103,07					10.103,07

**RESUMEN DE PAGOS**

	PROPUESTO	FEADER (Eje 2)	MAPA	CAPADR
PROPUESTO	10.103,07	8.587,62	991,11	524,34

**RECINTOS PROPUESTOS**

REF.	REFERENCIA SIGPAC	CULTIVO DESCRIPCIÓN CULTIVO	S/R G.PAGO	PEND. MEDIA (%)	SUP. DEC. ADMISIBLE (ha)	SUP. COMPROM. (ha)	SUP. AJUSTADA COMPROM. (ha)	SUP. CONV. SIGPAC (ha)	SUP. CERTIF. (ha)	SUP. CAMPO (ha)	SUP. CAMPO DETER. CULT. DECLARADO (ha)	SUP. DEC. REDUCIDA (ha)	SUP. PROPUESTA (ha)
-1040317	04-099-009-00060-053	8000 AVENA-SIN VARIEDAD	S 426	16,60	0,05	0,05	0,05		0,05			0,05	0,05
-1040315	04-099-009-00060-051	8000 AVENA-SIN VARIEDAD	S 426	12,40	0,22	0,22	0,22		0,22			0,22	0,22
1700000003478033	04-099-009-00060-044	8000 AVENA-SIN VARIEDAD	S 426	6,90	3,12	3,12	3,12		3,12			3,12	3,12
1700000003478022	04-099-009-00060-002	101010 OLIVAR-PICUAL	S 429	26,70	1,73	1,73	1,73		1,73			1,73	1,73
1700000003478023	04-099-009-00060-016	101194 OLIVAR-LECHIN DE GRANADA	S 429	4,20	0,05	0,05	0,05		0,05			0,05	0,05
1700000003478026	04-099-009-00062-004	101194 OLIVAR-LECHIN DE GRANADA	S 429	2,70	0,07	0,07	0,07		0,07			0,07	0,07
1700000003478027	04-099-009-00062-003	101194 OLIVAR-LECHIN DE GRANADA	S 429	12,40	0,03	0,03	0,03		0,03			0,03	0,03
1700000003478028	04-099-009-00062-002	101194 OLIVAR-LECHIN DE GRANADA	S 429	2,20	0,03	0,03	0,03		0,03			0,03	0,03
1700000003478034	04-099-009-00060-017	101194 OLIVAR-LECHIN DE GRANADA	S 429	18,90	0,20	0,20	0,20		0,20			0,20	0,20
1700000003478035	04-099-009-00060-018	101194 OLIVAR-LECHIN DE GRANADA	S 429	30,90	0,08	0,08	0,08		0,08			0,08	0,08
1700000003478036	04-099-009-00062-005	101194 OLIVAR-LECHIN DE GRANADA	S 429	10,10	0,05	0,05	0,05		0,05			0,05	0,05
1700000003478037	04-099-009-00062-006	101194 OLIVAR-LECHIN DE GRANADA	S 429	11,20	0,12	0,12	0,12		0,12			0,12	0,12
1700000003478038	04-099-009-00088-002	101194 OLIVAR-LECHIN DE GRANADA	S 429	16,10	0,06	0,06	0,06		0,06			0,06	0,06
1700000003478039	04-099-009-00088-002	101194 OLIVAR-LECHIN DE GRANADA	S 429	16,10	0,13	0,13	0,13		0,13			0,13	0,13
1700000003478040	04-099-009-00060-019	101194 OLIVAR-LECHIN DE GRANADA	S 429	24,50	0,03	0,03	0,03		0,03			0,03	0,03
1700000003478041	04-099-009-00060-020	101194 OLIVAR-LECHIN DE GRANADA	S 429	19,40	0,09	0,09	0,09		0,09			0,09	0,09
1700000003478042	04-099-009-00060-046	102000 VIÑEDO VINIFICACIÓN-SIN VARIEDAD	S 431	16,90	0,67	0,67	0,67		0,67			0,67	0,67
1700000003478043	04-099-009-00060-028	102000 VIÑEDO VINIFICACIÓN-SIN VARIEDAD	S 431	25,70	1,07	1,07	1,07		1,07			1,07	1,07
-1040314	04-099-009-00060-050	104024 ALMENDROS-MARCONA	S 432	19,00	11,11	11,11	11,11		11,11			11,11	11,11
1700000003478044	04-099-009-00060-001	104024 ALMENDROS-MARCONA	S 432	29,70	0,05	0,05	0,05		0,05			0,05	0,05
1700000003478045	04-099-009-00062-001	104024 ALMENDROS-MARCONA	S 432	21,90	12,88	12,88	12,88		12,88			12,88	12,88
1700000003478046	04-099-010-00039-002	104014 ALMENDROS-FERRAGNES	S 432	36,90	0,24	0,24	0,24		0,24			0,24	0,24
1700000003478047	04-099-009-00060-003	104024 ALMENDROS-MARCONA	S 432	23,00	15,08	15,08	15,08		15,08			15,08	15,08
1700000003478025	04-099-009-00060-042	20000 BARBECHO TRADICIONAL-SIN VARIEDAD	S 434	22,50	1,52	1,52	1,52		1,52			1,52	1,52

(1) Superficie declarada admisible ajustada con la superficie comprometida.  
(2) Factor de penalización valorando el alcance para el tipo de compromiso.

Puede verificar la integridad de una copia de este documento mediante la lectura del código QR adjunto o mediante el acceso a la dirección <https://ws050.juntadeandalucia.es/verificarFirma> indicando el código de VERIFICACIÓN

FIRMADO POR	JUAN JOSE SOLER GARCIA	FECHA	03/07/2024	
	ROCIO GUIJARRO MILLAN			
VERIFICACIÓN	Pk2jmGCJWUB3686MPKY7GEXJCD3GC4	PÁGINA	2194/2334	



**INCIDENCIAS**

**INCIDENCIA DESCRIPCIÓN**

- 100402 Recinto solicitado no forma parte de ningún organismo de control autorizado para la producción ecológica en Andalucía o fecha de inscripción posterior al plazo establecido ( Anexo I. Criterios de Subvencionabilidad. Orden 28 de marzo de 2023 ).  
Ref:170000003478032 Recinto:04-099-009-00060-00004 Cultivo:63000 PASTOS DE MENOS DE 5 AÑOS-SIN VARIEDAD Secano
- 100406 Grupo de cultivo declarado en el recinto no coincide con el grupo de cultivo existente en el organismo de control autorizado para la producción ecológica en Andalucía ( Anexo I. Criterios de Subvencionabilidad. Orden 28 de marzo de 2023 ).  
Ref:170000003478032 Recinto:04-099-009-00060-00004 Cultivo:63000 PASTOS DE MENOS DE 5 AÑOS-SIN VARIEDAD Secano  
Grupo de SIPEA:HERBACEOS
- 100411 Recinto no admisible por no estar asociado en SIGGAN a una explotación ganadera admisible ( Artículo 10 de la Orden de 28 de marzo de 2023 ).  
Ref:170000003478032 Recinto:04-099-009-00060-00004 Cultivo:63000 PASTOS DE MENOS DE 5 AÑOS-SIN VARIEDAD Secano
- 100424 Solicita recinto que no está comprometido para la operación.  
Ref:170000003478032 Recinto:04-099-009-00060-00004 Cultivo:63000 PASTOS DE MENOS DE 5 AÑOS-SIN VARIEDAD Secano

(1) Superficie declarada admisible ajustada con la superficie comprometida.  
(2) Factor de penalización valorando el alcance para el tipo de compromiso.

Puede verificar la integridad de una copia de este documento mediante la lectura del código QR adjunto o mediante el acceso a la dirección <https://ws050.juntadeandalucia.es/verificarFirma> indicando el código de VERIFICACIÓN

FIRMADO POR	JUAN JOSE SOLER GARCIA	FECHA	03/07/2024	
	ROCIO GUIJARRO MILLAN			
VERIFICACIÓN	Pk2jmGCJWUB3686MPKY7GEXJCD3GC4	PÁGINA	2195/2334	

**APELLIDOS Y NOMBRE / RAZÓN SOCIAL**

TERUEL BENITEZ CATALINA

**NIF**

\*\*\*\*6839\*

**EXPEDIENTE**

1076739

**ANUALIDAD DE PAGO**

1ª

**IMPORTE POR ANUALIDAD**

	2023	2024	2025	2026	2027
IMPORTE MÁXIMO SUBVENCIONABLE	3.213,33 €	3.213,33 €	3.213,33 €	3.213,33 €	3.213,33 €
IMPORTE MEDIO DE TRANSFERENCIA (€/ha)	216,24 €	216,24 €	216,24 €	216,24 €	216,24 €

**RESUMEN DE UNIDADES**

Cód	GRUPO DE PAGO	Sup. Dec. Admisible (ha)	Sup. Comprometida (ha)	Sup. ajustada compromiso (I) (ha)	% sobredec.	Sup. Propuesta (ha)	Importe Declarado	Importe Topado	Importe Propuesto	Importe tras sobredec.
432	FRUTALES SECANO	14,86		14,86	0,00	14,86	3.213,33	3.213,33	3.213,33	3.213,33
<b>TOTAL</b>		14,86	14,86	14,86		14,86	3.213,33	3.213,33	3.213,33	3.213,33

**APLICACIÓN DE REDUCCIONES Y PENALIZACIONES**

GRUPO DE PAGO	Importe Calculado	Importe prerreduc.	Criterios de subvencionabilidad y compromisos	Presentación tardía	Omisión declaración	Condicionalidad	IMPORTE (Euros) PROPUESTO
FRUTALES SECANO	3.213,33	3.213,33	0,00	0,00	0,00	0,00	3.213,33
<b>TOTAL</b>	3.213,33	3.213,33					3.213,33

**RESUMEN DE PAGOS**

	IMPORTE (Euros)			
	PROPUESTO	FEADER (Eje 2)	MAPA	CAPADR
PROPUESTO	3.213,33	2.731,33	315,23	166,77

**RECINTOS PROPUESTOS**

REF.	REFERENCIA SIGPAC	CULTIVO DESCRIPCIÓN CULTIVO	S/R	G.PAGO	PEND. MEDIA (%)	SUP. DEC. ADMISIBLE (ha)	SUP. COMPROM. (ha)	SUP. AJUSTADA COMPROM. (I) (ha)	SUP. CONV. SIGPAC (ha)	SUP. CERTIE. (ha)	SUP. CAMPO (ha)	SUP. CAMPO DETER. CULT. DECLARADO (ha)	SUP. DEC. REDUCIDA (ha)	SUP. PROPUESTA (ha)
1700000005183452	04-099-045-00040-001	104007 ALMENDROS-COMUNA	S	432	34,10	3,91	3,91	3,91		3,91			3,91	3,91
1700000005183453	04-099-046-00246-002	104007 ALMENDROS-COMUNA	S	432	30,50	2,79	2,79	2,79		2,79			2,79	2,79
1700000005183454	04-099-045-00202-002	104007 ALMENDROS-COMUNA	S	432	32,50	0,40	0,40	0,40		0,40			0,40	0,40
1700000005183455	04-099-046-00304-001	104007 ALMENDROS-COMUNA	S	432	22,60	4,26	4,26	4,26		4,26			4,26	4,26
1700000005183456	04-099-046-00246-004	104007 ALMENDROS-COMUNA	S	432	41,00	0,67	0,67	0,67		0,67			0,67	0,67
1700000005183457	04-099-045-00130-002	104007 ALMENDROS-COMUNA	S	432	13,30	1,55	1,55	1,55		1,55			1,55	1,55
1700000005183458	04-099-045-00458-001	104007 ALMENDROS-COMUNA	S	432	17,80	1,28	1,28	1,28		1,28			1,28	1,28

**INCIDENCIAS****INCIDENCIA DESCRIPCIÓN**

- 4272 Verifica que las líneas de declaración de las Solicitudes Únicas no tienen solapes con la capa de Retroactividad Gráfica (ambas de la misma campaña) a nivel de expediente/línea de declaración gráfica de la solicitud.  
Ref:1700000005183450 Recinto:04-099-046-00303-00001 Cultivo: - Agregado de la referencia del recinto.:0 Zona de la referencia del recinto.:0 Superficie solapada.:0,02 Id. Incid.:95939227
- 100402 Recinto solicitado no forma parte de ningún organismo de control autorizado para la producción ecológica en Andalucía o fecha de inscripción posterior al plazo establecido ( Anexo I. Criterios de Subvencionabilidad. Orden 28 de marzo de 2023 ).  
Ref:1700000005183450 Recinto:04-099-046-00303-00001 Cultivo:104007 ALMENDROS-COMUNA Secano
- 100424 Solicita recinto que no está comprometido para la operación.  
Ref:1700000005183450 Recinto:04-099-046-00303-00001 Cultivo:104007 ALMENDROS-COMUNA Secano

(1) Superficie declarada admisible ajustada con la superficie comprometida.

(2) Factor de penalización valorando el alcance para el tipo de compromiso.

Puede verificar la integridad de una copia de este documento mediante la lectura del código QR adjunto o mediante el acceso a la dirección <https://ws050.juntadeandalucia.es/verificarFirma> indicando el código de VERIFICACIÓN

FIRMADO POR	JUAN JOSE SOLER GARCIA	FECHA	03/07/2024	
	ROCIO GUIJARRO MILLAN			
VERIFICACIÓN	Pk2jmGCJWUB3686MPKY7GEXJCD3GC4	PÁGINA	2196/2334	





**APELLIDOS Y NOMBRE / RAZÓN SOCIAL**

TERUEL CARRILLO JUAN

**NIF**  
\*\*\*9447\*

**EXPEDIENTE**  
1129627

**ANUALIDAD DE PAGO**

1ª

**IMPORTE POR ANUALIDAD**

	2023	2024	2025	2026	2027
IMPORTE MÁXIMO SUBVENCIONABLE	2.726,79 €	2.726,79 €	2.726,79 €	2.726,79 €	2.726,79 €
IMPORTE MEDIO DE TRANSFERENCIA (€/ha)	216,24 €	216,24 €	216,24 €	216,24 €	216,24 €

**RESUMEN DE UNIDADES**

Cód	GRUPO DE PAGO	Sup. Dec. Admisible (ha)	Sup. Comprometida (ha)	Sup. ajustada compromiso (1) (ha)	% sobredec.	Sup. Propuesta (ha)	Importe Declarado	Importe Topado	Importe Propuesto	Importe tras sobredec.
432	FRUTALES SECANO	12,62		12,61	0,00	12,61	2.726,79	2.726,79	2.726,79	2.726,79
<b>TOTAL</b>		12,62	12,61	12,61		12,61	2.726,79	2.726,79	2.726,79	2.726,79

**APLICACIÓN DE REDUCCIONES Y PENALIZACIONES**

GRUPO DE PAGO	Importe Calculado	Importe prereduc.	Criterios de subvencionabilidad y compromisos	Presentación tardía	Omisión declaración	Condicionality	IMPORTE (Euros) PROPUESTO
FRUTALES SECANO	2.726,79	2.726,79	0,00	0,00	0,00	0,00	2.726,79
<b>TOTAL</b>	2.726,79	2.726,79					2.726,79

**RESUMEN DE PAGOS**

	IMPORTE (Euros)			
	PROPUESTO	FEADER (Eje 2)	MAPA	CAPADR
PROPUESTO	2.726,79	2.317,77	267,50	141,52

**RECINTOS PROPUESTOS**

REF.	REFERENCIA SIGPAC	CULTIVO	DESCRIPCIÓN CULTIVO	S/R	G.PAGO	PEND. MEDIA (%)	SUP. DEC. ADMISIBLE (ha)	SUP. COMPROM. (ha)	SUP. AJUSTADA COMPROM. (1) (ha)	SUP. CONV. SIGPAC (ha)	SUP. CERTIE. (ha)	SUP. CAMPO (ha)	SUP. CAMPO DETER. CULT. DECLARADO (ha)	SUP. DEC. REDUCIDA (ha)	SUP. PROPUESTA (ha)
-1602173	04-099-023-00135-002	104020	ALMENDROS-GUARA	S	432	24,10	0,17	0,17	0,17		0,17			0,17	0,17
1700000005168784	04-099-023-00017-001	104020	ALMENDROS-GUARA	S	432	25,10	2,55	2,55	2,55		2,55			2,55	2,55
1700000005168785	04-099-023-00174-001	104020	ALMENDROS-GUARA	S	432	25,70	4,48	4,48	4,48		4,48			4,48	4,48
1700000005168786	04-099-026-00086-003	104020	ALMENDROS-GUARA	S	432	31,90	0,02	0,02	0,02		0,02			0,02	0,02
1700000005168787	04-099-026-00038-002	104020	ALMENDROS-GUARA	S	432	26,80	2,65	2,65	2,65		2,65			2,65	2,65
1700000005168788	04-099-026-00037-001	104020	ALMENDROS-GUARA	S	432	28,60	0,73	0,73	0,73		0,73			0,73	0,73
1700000005168789	04-099-023-00135-002	104020	ALMENDROS-GUARA	S	432	24,10	2,02	2,01	2,01		2,01			2,01	2,01

**INCIDENCIAS**

**INCIDENCIA DESCRIPCIÓN**

- 100402 Recinto solicitado no forma parte de ningún organismo de control autorizado para la producción ecológica en Andalucía o fecha de inscripción posterior al plazo establecido ( Anexo I. Criterios de Subvencionabilidad. Orden 28 de marzo de 2023 ). Ref:1700000005168790 Recinto:04-099-026-90018-00001 Cultivo:104020 ALMENDROS-GUARA Secano
- 100424 Solicita recinto que no está comprometido para la operación. Ref:1700000005168790 Recinto:04-099-026-90018-00001 Cultivo:104020 ALMENDROS-GUARA Secano

(1) Superficie declarada admisible ajustada con la superficie comprometida.  
(2) Factor de penalización valorando el alcance para el tipo de compromiso.

Puede verificar la integridad de una copia de este documento mediante la lectura del código QR adjunto o mediante el acceso a la dirección <a href="https://ws050.juntadeandalucia.es/verificarFirma">https://ws050.juntadeandalucia.es/verificarFirma</a> indicando el código de VERIFICACIÓN					
FIRMADO POR	JUAN JOSE SOLER GARCIA		FECHA		03/07/2024
	ROCIO GUIJARRO MILLAN				
VERIFICACIÓN	Pk2jmGCJWUB3686MPKY7GEXJCD3GC4		PÁGINA		2197/2334



**APELLIDOS Y NOMBRE / RAZÓN SOCIAL**

TERUEL MARTINEZ JOSE ANTONIO

**NIF**  
\*\*\*\*5339\*

**EXPEDIENTE**  
1088767

**ANUALIDAD DE PAGO**  
1ª

**IMPORTE POR ANUALIDAD**

	2023	2024	2025	2026	2027
IMPORTE MÁXIMO SUBVENCIONABLE	7.249,65 €	7.249,65 €	7.249,65 €	7.249,65 €	7.249,65 €
IMPORTE MEDIO DE TRANSFERENCIA (€/ha)	217,45 €	217,45 €	217,45 €	217,45 €	217,45 €

**RESUMEN DE UNIDADES**

Cód	GRUPO DE PAGO	Sup. Dec. Admisible (ha)	Sup. Comprometida (ha)	Sup. ajustada compromiso (1) (ha)	% sobredec.	Sup. Propuesta (ha)	Importe Declarado	Importe Topado	Importe Propuesto	Importe tras sobredec.
429	OLIVAR	1,27		1,27	0,00	1,27	314,83	314,83	314,83	314,83
432	FRUTALES SECANO	32,14		32,07	0,00	32,07	6.934,82	6.934,82	6.934,82	6.934,82
<b>TOTAL</b>		33,41	33,34	33,34		33,34	7.249,65	7.249,65	7.249,65	7.249,65

**APLICACIÓN DE REDUCCIONES Y PENALIZACIONES**

GRUPO DE PAGO	Importe Calculado	Importe prereduc.	Criterios de subvencionabilidad y compromisos	Presentación tardía	Omisión declaración	Condicionalidad	IMPORTE (Euros)
							PROPUESTO
FRUTALES SECANO	6.934,82	6.934,82	0,00	0,00	0,00	0,00	6.934,82
OLIVAR	314,83	314,83	0,00	0,00	0,00	0,00	314,83
<b>TOTAL</b>	7.249,65	7.249,65					7.249,65

**RESUMEN DE PAGOS**

PROPUESTO	IMPORTE ( Euros )			
	PROPUESTO	FEADER (Eje 2)	MAPA	CAPADR
PROPUESTO	7.249,65	6.162,21	711,19	376,25

(1) Superficie declarada admisible ajustada con la superficie comprometida.  
(2) Factor de penalización valorando el alcance para el tipo de compromiso.

Puede verificar la integridad de una copia de este documento mediante la lectura del código QR adjunto o mediante el acceso a la dirección <https://ws050.juntadeandalucia.es/verificarFirma> indicando el código de VERIFICACIÓN

FIRMADO POR	JUAN JOSE SOLER GARCIA	FECHA	03/07/2024	
	ROCIO GUIJARRO MILLAN			
VERIFICACIÓN	Pk2jmGCJWUB3686MPKY7GEXJCD3GC4	PÁGINA	2198/2334	





**INCIDENCIAS**

**INCIDENCIA DESCRIPCIÓN**

- 3790 Recinto declarado inactivo  
Ref:5811361 Recinto:04-070-036-00089-00002 Cultivo: -  
Ref:5811370 Recinto:04-070-036-00096-00001 Cultivo: -
- 4272 Verifica que las líneas de declaración de las Solicitudes Únicas no tienen solapes con la capa de Retroactividad Gráfica (ambas de la misma campaña) a nivel de expediente/línea de declaración gráfica de la solicitud.  
Ref:-786441 Recinto:04-070-020-00141-00017 Cultivo: - Agregado de la referencia del recinto.:0 Zona de la referencia del recinto.:0 Superficie solapada.:0,07 Id. Incid.:95939393
- 100400 Recinto con cultivo, variedad, régimen de explotación o uso Siggac no compatible con la operación solicitada ( Anexo IV.I Cultivos y variedades elegibles para las Intervenciones. Orden de 28 de marzo de 2023 ).  
Ref:5811361 Recinto:04-070-036-00089-00002 Cultivo:104008 ALMENDROS-CONSTANTI Secano Uso:FY  
Ref:5811370 Recinto:04-070-036-00096-00001 Cultivo:104008 ALMENDROS-CONSTANTI Secano Uso:FY
- 100402 Recinto solicitado no forma parte de ningún organismo de control autorizado para la producción ecológica en Andalucía o fecha de inscripción posterior al plazo establecido ( Anexo I. Criterios de Subvencionabilidad. Orden 28 de marzo de 2023 ).  
Ref:5811361 Recinto:04-070-036-00089-00002 Cultivo:104008 ALMENDROS-CONSTANTI Secano
- 100406 Grupo de cultivo declarado en el recinto no coincide con el grupo de cultivo existente en el organismo de control autorizado para la producción ecológica en Andalucía ( Anexo I. Criterios de Subvencionabilidad. Orden 28 de marzo de 2023 ).  
Ref:5811361 Recinto:04-070-036-00089-00002 Cultivo:104008 ALMENDROS-CONSTANTI Secano Grupo de SIPEA:OLIVAR
- 100407 Explotación solicitada no forma parte de ningún organismo de control autorizado para la producción ecológica en Andalucía o fecha de inscripción posterior al plazo establecido ( Anexo I. Criterios de Subvencionabilidad. Orden 28 de marzo de 2023 ).  
Explotación:ES040700001076 Especie:CAPRINA  
Explotación:ES040700001076 Especie:OVINA
- 100421 Recinto declarado por error para una operación de la 6503, que se ha corregido de oficio marcando la operación correcta, de acuerdo con la fecha de inscripción del recinto en la producción ecológica.  
Ref:-1483976 Recinto:04-070-017-00052-00003 Cultivo:104014 ALMENDROS-FERRAGNES Secano  
Ref:-1483977 Recinto:04-070-017-00052-00013 Cultivo:104014 ALMENDROS-FERRAGNES Secano  
Ref:5244706 Recinto:04-070-036-00061-00009 Cultivo:104024 ALMENDROS-MARCONA Secano
- 100424 Solicita recinto que no está comprometido para la operación.  
Ref:5811361 Recinto:04-070-036-00089-00002 Cultivo:104008 ALMENDROS-CONSTANTI Secano  
Ref:5811370 Recinto:04-070-036-00096-00001 Cultivo:104008 ALMENDROS-CONSTANTI Secano

(1) Superficie declarada admisible ajustada con la superficie comprometida.  
(2) Factor de penalización valorando el alcance para el tipo de compromiso.

Puede verificar la integridad de una copia de este documento mediante la lectura del código QR adjunto o mediante el acceso a la dirección <https://ws050.juntadeandalucia.es/verificarFirma> indicando el código de VERIFICACIÓN

FIRMADO POR	JUAN JOSE SOLER GARCIA	FECHA	03/07/2024	
	ROCIO GUIJARRO MILLAN			
VERIFICACIÓN	Pk2jmGCJWUB3686MPKY7GEXJCD3GC4	PÁGINA	2200/2334	



**APELLIDOS Y NOMBRE / RAZÓN SOCIAL**

TERUEL MORENO ANTONIO

**NIF**

\*\*\*9266\*

**EXPEDIENTE**

1216687

**ANUALIDAD DE PAGO**

1ª

**IMPORTE POR ANUALIDAD**

	2023	2024	2025	2026	2027
IMPORTE MÁXIMO SUBVENCIONABLE	3.513,90 €	3.513,90 €	3.513,90 €	3.513,90 €	3.513,90 €
IMPORTE MEDIO DE TRANSFERENCIA (€/ha)	216,24 €	216,24 €	216,24 €	216,24 €	216,24 €

**RESUMEN DE UNIDADES**

Cód	GRUPO DE PAGO	Sup. Dec. Admisible (ha)	Sup. Comprometida (ha)	Sup. ajustada compromiso (1) (ha)	% sobredec.	Sup. Propuesta (ha)	Importe Declarado	Importe Topado	Importe Propuesto	Importe tras sobredec.
432	FRUTALES SECANO	16,25		16,25	0,00	16,25	3.513,90	3.513,90	3.513,90	3.513,90
<b>TOTAL</b>		16,25	16,25	16,25		16,25	3.513,90	3.513,90	3.513,90	3.513,90

**APLICACIÓN DE REDUCCIONES Y PENALIZACIONES**

GRUPO DE PAGO	Importe Calculado	Importe prerreduc.	Criterios de subvencionabilidad y compromisos	Presentación tardía	Omisión declaración	Condicionalidad	IMPORTE (Euros) PROPUESTO
FRUTALES SECANO	3.513,90	3.513,90	0,00	0,00	0,00	0,00	3.513,90
<b>TOTAL</b>	3.513,90	3.513,90					3.513,90

**RESUMEN DE PAGOS**

	IMPORTE ( Euros )			
	PROPUESTO	FEADER (Eje 2)	MAPA	CAPADR
PROPUESTO	3.513,90	2.986,82	344,71	182,37

**RECINTOS PROPUESTOS**

REF.	REFERENCIA SIGPAC	CULTIVO DESCRIPCIÓN CULTIVO	S/R	G.PAGO	PEND. MEDIA (€)	SUP. DEC. ADMISIBLE (ha)	SUP. COMPROM. (ha)	SUP. AJUSTADA COMPROM. (1) (ha)	SUP. CONV. SIGPAC (ha)	SUP. CERTIE (ha)	SUP. CAMPO (ha)	SUP. CAMPO DETER. CULT. DECLARADO (ha)	SUP. DEC. REDUCIDA (ha)	SUP. PROPUESTA (ha)
-166123	04-006-002-00111-001	104024	S	432	24,00	0,07	0,07	0,07		0,07			0,07	0,07
-165961	04-099-028-00165-001	104024	S	432	19,90	0,01	0,01	0,01		0,01			0,01	0,01
-165936	04-006-002-90013-002	104024	S	432	17,50	0,04	0,04	0,04		0,04			0,04	0,04
1700000006845735	04-006-002-00112-001	104024	S	432	27,60	0,94	0,94	0,94		0,94			0,94	0,94
1700000006845736	04-089-014-00132-004	104024	S	432	31,10	0,13	0,13	0,13		0,13			0,13	0,13
1700000006845737	04-099-025-00147-001	104024	S	432	31,30	2,96	2,96	2,96		2,96			2,96	2,96
1700000006845738	04-099-025-00125-002	104024	S	432	17,20	0,04	0,04	0,04		0,04			0,04	0,04
1700000006845739	04-006-002-00166-008	104024	S	432	34,10	0,07	0,07	0,07		0,07			0,07	0,07
1700000006845740	04-006-002-00169-001	104024	S	432	23,10	5,99	5,99	5,99		5,99			5,99	5,99
1700000006845741	04-006-002-00174-002	104024	S	432	24,20	0,07	0,07	0,07		0,07			0,07	0,07
1700000006845743	04-006-002-00168-002	104024	S	432	19,10	0,03	0,03	0,03		0,03			0,03	0,03
1700000006845744	04-006-002-00165-005	104024	S	432	32,60	0,28	0,28	0,28		0,28			0,28	0,28
1700000006845745	04-006-002-00168-001	104024	S	432	28,00	0,32	0,32	0,32		0,32			0,32	0,32
1700000006845746	04-006-002-00169-002	104024	S	432	23,30	1,79	1,79	1,79		1,79			1,79	1,79
1700000006845747	04-089-014-00132-005	104024	S	432	21,80	0,23	0,23	0,23		0,23			0,23	0,23
1700000006845748	04-099-025-00123-005	104024	S	432	21,40	0,20	0,20	0,20		0,20			0,20	0,20
1700000006845749	04-099-025-00124-002	104024	S	432	24,20	0,21	0,21	0,21		0,21			0,21	0,21
1700000006845750	04-099-025-00125-001	104024	S	432	24,30	0,78	0,78	0,78		0,78			0,78	0,78
1700000006845751	04-089-014-00133-001	104024	S	432	34,90	0,12	0,12	0,12		0,12			0,12	0,12
1700000006845752	04-099-025-00123-007	104024	S	432	25,90	0,38	0,38	0,38		0,38			0,38	0,38
1700000006845753	04-006-002-00170-007	104024	S	432	27,70	0,07	0,07	0,07		0,07			0,07	0,07
1700000006845754	04-006-002-00182-002	104024	S	432	26,90	0,03	0,03	0,03		0,03			0,03	0,03
1700000006845755	04-089-014-00028-001	104024	S	432	22,50	0,08	0,08	0,08		0,08			0,08	0,08
1700000006845756	04-089-014-00029-001	104024	S	432	31,00	0,08	0,08	0,08		0,08			0,08	0,08
1700000006845757	04-006-002-00182-002	104024	S	432	26,90	0,94	0,94	0,94		0,94			0,94	0,94
1700000006845758	04-099-028-00078-003	104024	S	432	17,30	0,36	0,36	0,36		0,36			0,36	0,36
1700000006845759	04-006-002-00162-001	104024	S	432	25,10	0,03	0,03	0,03		0,03			0,03	0,03

(1) Superficie declarada admisible ajustada con la superficie comprometida.  
(2) Factor de penalización valorando el alcance para el tipo de compromiso.

Puede verificar la integridad de una copia de este documento mediante la lectura del código QR adjunto o mediante el acceso a la dirección <https://ws050.juntadeandalucia.es/verificarFirma> indicando el código de VERIFICACIÓN

FIRMADO POR	JUAN JOSE SOLER GARCIA	FECHA	03/07/2024	
	ROCIO GUIJARRO MILLAN			
VERIFICACIÓN	Pk2jmGCJWUB3686MPKY7GEXJCD3GC4	PÁGINA	2201/2334	



**APELLIDOS Y NOMBRE / RAZÓN SOCIAL**

**NIF** \*\*\*\*4769\*      **EXPEDIENTE** 1216724      **ANUALIDAD DE PAGO** 1ª

**IMPORTE POR ANUALIDAD**

	2023	2024	2025	2026	2027
IMPORTE MÁXIMO SUBVENCIONABLE	1.336,36 €	1.336,36 €	1.336,36 €	1.336,36 €	1.336,36 €
IMPORTE MEDIO DE TRANSFERENCIA (€/ha)	216,24 €	216,24 €	216,24 €	216,24 €	216,24 €

**RESUMEN DE UNIDADES**

Cód	GRUPO DE PAGO	Sup. Dec. Admisible (ha)	Sup. Comprometida (ha)	Sup. ajustada compromiso (1) (ha)	% sobredec.	Sup. Propuesta (ha)	Importe Declarado	Importe Topado	Importe Propuesto	Importe tras sobredec.
432	FRUTALES SECANO	6,18		6,18	0,00	6,18	1.336,36	1.336,36	1.336,36	1.336,36
<b>TOTAL</b>		6,18	6,18	6,18		6,18	1.336,36	1.336,36	1.336,36	1.336,36

**APLICACIÓN DE REDUCCIONES Y PENALIZACIONES**

GRUPO DE PAGO	Importe Calculado	Importe prereduc.	Criterios de subvencionabilidad y compromisos	Presentación tardía	Omisión declaración	Condicionalidad	IMPORTE (Euros) PROPUESTO
FRUTALES SECANO	1.336,36	1.336,36	0,00	0,00	0,00	0,00	1.336,36
<b>TOTAL</b>	1.336,36	1.336,36					1.336,36

**RESUMEN DE PAGOS**

	IMPORTE (Euros)		
	PROPUESTO	FEADER (Eje 2)	MAPA
PROPUESTO	1.336,36	1.135,91	131,10
			CAPADR 69,35

**RECINTOS PROPUESTOS**

REF.	REFERENCIA SIGPAC	CULTIVO DESCRIPCIÓN CULTIVO	S/R	G.PAGO	PEND. MEDIA (%)	SUP. DEC. ADMISIBLE (ha)	SUP. COMPROM. (ha)	SUP. AJUSTADA COMPROM. (1) (ha)	SUP. CONV. SIGPAC (ha)	SUP. CERTIE (ha)	SUP. CAMPO (ha)	SUP. CAMPO DETER. CULT. DECLARADO (ha)	SUP. DEC. REDUCIDA (ha)	SUP. PROPUESTA (ha)
-941458	04-006-002-00053-001	104024 ALMENDROS-MARCONA	S	432	10,90	0,39	0,39	0,39		0,39			0,39	0,39
-941457	04-006-002-00053-001	104024 ALMENDROS-MARCONA	S	432	10,90	0,34	0,34	0,34		0,34			0,34	0,34
1700000006837685	04-006-002-00053-001	104024 ALMENDROS-MARCONA	S	432	10,90	1,80	1,80	1,80		1,80			1,80	1,80
1700000006837686	04-006-002-00053-006	104024 ALMENDROS-MARCONA	S	432	10,10	0,22	0,22	0,22		0,22			0,22	0,22
1700000006837687	04-006-002-00053-008	104024 ALMENDROS-MARCONA	S	432	5,70	0,18	0,18	0,18		0,18			0,18	0,18
1700000006837688	04-006-002-00161-003	104024 ALMENDROS-MARCONA	S	432	29,50	2,75	2,75	2,75		2,75			2,75	2,75
1700000006837689	04-099-025-00123-006	104024 ALMENDROS-MARCONA	S	432	26,00	0,50	0,50	0,50		0,50			0,50	0,50

(1) Superficie declarada admisible ajustada con la superficie comprometida.  
(2) Factor de penalización valorando el alcance para el tipo de compromiso.

Puede verificar la integridad de una copia de este documento mediante la lectura del código QR adjunto o mediante el acceso a la dirección <https://ws050.juntadeandalucia.es/verificarFirma> indicando el código de VERIFICACIÓN

FIRMADO POR	JUAN JOSE SOLER GARCIA	FECHA	03/07/2024	
	ROCIO GUIJARRO MILLAN			
VERIFICACIÓN	Pk2jmGCJWUB3686MPKY7GEXJCD3GC4	PÁGINA	2202/2334	

**APELLIDOS Y NOMBRE / RAZÓN SOCIAL**

TERUEL OLIVER ANA BELEN

**NIF**

\*\*\*\*6752\*

**EXPEDIENTE**

1241544

**ANUALIDAD DE PAGO**

1ª

**IMPORTES POR ANUALIDAD**

	2023	2024	2025	2026	2027
IMPORTE MÁXIMO SUBVENCIONABLE	8.649,60 €	8.649,60 €	8.649,60 €	8.649,60 €	8.649,60 €
IMPORTE MEDIO DE TRANSFERENCIA (€/ha)	216,24 €	216,24 €	216,24 €	216,24 €	216,24 €

**RESUMEN DE UNIDADES**

Cód	GRUPO DE PAGO	Sup. Dec. Admisible (ha)	Sup. Comprometida (ha)	Sup. ajustada compromiso (1) (ha)	% sobredec.	Sup. Propuesta (ha)	Importe Declarado	Importe Topado	Importe Propuesto	Importe tras sobredec.
432	FRUTALES SECANO	47,34		40,00	0,00	40,00	8.649,60	8.649,60	8.649,60	8.649,60
<b>TOTAL</b>		47,34	40,00	40,00		40,00	8.649,60	8.649,60	8.649,60	8.649,60

**APLICACIÓN DE REDUCCIONES Y PENALIZACIONES**

GRUPO DE PAGO	Importe Calculado	Importe prereduc.	Criterios de subvencionabilidad y compromisos	Presentación tardía	Omisión declaración	Condicionalidad	IMPORTE (Euros) PROPUESTO
FRUTALES SECANO	8.649,60	8.649,60	0,00	0,00	0,00	0,00	8.649,60
<b>TOTAL</b>	8.649,60	8.649,60					8.649,60

**RESUMEN DE PAGOS**

	IMPORTE (Euros)			
	PROPUESTO	FEADER (Eje 2)	MAPA	CAPADR
PROPUESTO	8.649,60	7.352,16	848,53	448,91

**RECINTOS PROPUESTOS**

REF.	REFERENCIA SIGPAC	CULTIVO	DESCRIPCIÓN CULTIVO	S/R	G.PAGO	PEND. MEDIA (%)	SUP. DEC. ADMISIBLE (ha)	SUP. COMPROM. (ha)	SUP. AJUSTADA COMPROM. (1) (ha)	SUP. CONV. SIGPAC (ha)	SUP. CERTIE. (ha)	SUP. CAMPO (ha)	SUP. CAMPO DETER. CULT. DECLARADO (ha)	SUP. DEC. REDUCIDA (ha)	SUP. PROPUESTA (ha)
1700000005652664	04-098-016-00204-001	104020	ALMENDROS-GUARA	S	432	13,40	13,79	13,79	13,79		13,79			13,79	13,79
1700000005652670	04-098-016-00223-001	104024	ALMENDROS-MARCONA	S	432	9,40	10,42	10,42	10,42		10,42			10,42	10,42
1700000005652675	04-098-016-00228-004	104020	ALMENDROS-GUARA	S	432	34,80	0,82	0,82	0,82		0,82			0,82	0,82
1700000005652676	04-098-016-00228-002	104020	ALMENDROS-GUARA	S	432	18,20	21,01	21,01	21,01		21,01			21,01	21,01
1700000005652681	04-098-074-00045-002	104020	ALMENDROS-GUARA	S	432	23,60	0,10	0,10	0,10		0,10			0,10	0,10
1700000005652682	04-098-074-00045-001	104020	ALMENDROS-GUARA	S	432	14,60	0,10	0,10	0,10		0,10			0,10	0,10
1700000005652684	04-098-074-00046-001	104020	ALMENDROS-GUARA	S	432	20,60	1,10	1,10	1,10		1,10			1,10	1,10

(1) Superficie declarada admisible ajustada con la superficie comprometida.

(2) Factor de penalización valorando el alcance para el tipo de compromiso.

Puede verificar la integridad de una copia de este documento mediante la lectura del código QR adjunto o mediante el acceso a la dirección <https://ws050.juntadeandalucia.es/verificarFirma> indicando el código de VERIFICACIÓN

FIRMADO POR	JUAN JOSE SOLER GARCIA	FECHA	03/07/2024	
	ROCIO GUIJARRO MILLAN			
VERIFICACIÓN	Pk2jmGCJWUB3686MPKY7GEXJCD3GC4	PÁGINA	2203/2334	



**APELLIDOS Y NOMBRE / RAZÓN SOCIAL**

TERUEL PEREZ JOSE

**NIF**

\*\*\*\*0291\*

**EXPEDIENTE**

1212874

**ANUALIDAD DE PAGO**

1ª

**IMPORTES POR ANUALIDAD**

	2023	2024	2025	2026	2027
IMPORTE MÁXIMO SUBVENCIONABLE	8.020,62 €	8.020,62 €	8.020,62 €	8.020,62 €	8.020,62 €
IMPORTE MEDIO DE TRANSFERENCIA (€/ha)	220,83 €	220,83 €	220,83 €	220,83 €	220,83 €

**RESUMEN DE UNIDADES**

Cód	GRUPO DE PAGO	Sup. Dec. Admisible (ha)	Sup. Comprometida (ha)	Sup. ajustada compromiso (1) (ha)	% sobredec.	Sup. Propuesta (ha)	Importe Declarado	Importe Topado	Importe Propuesto	Importe tras sobredec.
432	FRUTALES SECANO	35,47		35,07	0,00	35,07	7.583,54	7.583,54	7.583,54	7.583,54
433	FRUTALES REGADÍO	1,25		1,25	0,00	1,25	437,08	437,08	437,08	437,08
<b>TOTAL</b>		36,72	36,32	36,32		36,32	8.020,62	8.020,62	8.020,62	8.020,62

**APLICACIÓN DE REDUCCIONES Y PENALIZACIONES**

GRUPO DE PAGO	Importe Calculado	Importe pre-reduc.	Criterios de subvencionabilidad y compromisos	Presentación tardía	Omisión declaración	Condicionalidad	PROPUESTO (Euros)
FRUTALES REGADÍO	437,08	437,08	0,00	0,00	0,00	0,00	437,08
FRUTALES SECANO	7.583,54	7.583,54	0,00	0,00	0,00	0,00	7.583,54
<b>TOTAL</b>	8.020,62	8.020,62					8.020,62

**RESUMEN DE PAGOS**

	PROPUESTO	PROPUESTO	FEADER (Eje 2)	MAPA	CAPADR
		8.020,62	6.817,53	786,83	416,26

**RECINTOS PROPUESTOS**

REF.	REFERENCIA SIGPAC	CULTIVO DESCRIPCIÓN CULTIVO	S/R G.PAGO	PEND. MEDIA (%)	SUP. DEC. ADMISIBLE (ha)	SUP. COMPROM. (ha)	SUP. AJUSTADA COMPR.(1) (ha)	SUP. CONV. SIGPAC (ha)	SUP. CERTIF. (ha)	SUP. CAMPO (ha)	SUP. CAMPO DETER. CULT. DECLARADO (ha)	SUP. DEC. REDUCIDA (ha)	SUP. PROPUESTA (ha)
-1594291	04-099-009-00100-012	104007	ALMENDROS-COMUNA	S	432	29,90	1,81	1,81	1,81	1,81		1,81	1,81
-1594289	04-099-009-00092-015	104007	ALMENDROS-COMUNA	S	432	15,90	0,33	0,33	0,33	0,33		0,33	0,33
-1364860	04-099-009-00092-013	104007	ALMENDROS-COMUNA	S	432	22,90	0,35	0,35	0,35	0,35		0,35	0,35
-1364852	04-099-009-00076-010	104007	ALMENDROS-COMUNA	S	432	18,00	0,45	0,45	0,45	0,45		0,45	0,45
-1364850	04-099-009-00076-008	104007	ALMENDROS-COMUNA	S	432	23,60	0,14	0,14	0,14	0,14		0,14	0,14
-1364819	04-099-009-00076-001	104007	ALMENDROS-COMUNA	S	432	23,10	1,66	1,66	1,66	1,66		1,66	1,66
-1364696	04-099-009-00100-011	104007	ALMENDROS-COMUNA	S	432	30,40	7,59	7,59	7,59	7,59		7,59	7,59
-1002507	04-099-010-00033-008	104007	ALMENDROS-COMUNA	S	432	19,90	0,36	0,33	0,33	0,33		0,33	0,33
-1002504	04-099-010-00019-049	104007	ALMENDROS-COMUNA	S	432	9,60	0,04	0,04	0,04	0,04		0,04	0,04
-813396	04-099-009-00099-006	104007	ALMENDROS-COMUNA	S	432	25,50	0,20	0,20	0,20	0,20		0,20	0,20
-813380	04-099-009-00092-012	104007	ALMENDROS-COMUNA	S	432	17,50	0,16	0,16	0,16	0,16		0,16	0,16
-813378	04-099-009-00092-014	104007	ALMENDROS-COMUNA	S	432	15,90	0,31	0,31	0,31	0,31		0,31	0,31
-813306	04-099-009-00076-018	104007	ALMENDROS-COMUNA	S	432	30,80	1,76	1,76	1,76	1,76		1,76	1,76
-813198	04-099-009-00076-007	104007	ALMENDROS-COMUNA	S	432	18,40	1,34	1,34	1,34	1,34		1,34	1,34
-813195	04-099-009-00076-004	104007	ALMENDROS-COMUNA	S	432	17,50	1,43	1,43	1,43	1,43		1,43	1,43
-526642	04-099-010-00033-008	104024	ALMENDROS-MARCONA	S	432	19,90	0,93	0,85	0,85	0,85		0,85	0,85
4622428	04-099-009-00076-015	104007	ALMENDROS-COMUNA	S	432	16,40	0,28	0,28	0,28	0,28		0,28	0,28
4625317	04-099-009-00099-005	104007	ALMENDROS-COMUNA	S	432	26,20	1,14	1,14	1,14	1,14		1,14	1,14
5102685	04-099-009-00076-005	104007	ALMENDROS-COMUNA	S	432	27,60	1,66	1,66	1,66	1,66		1,66	1,66
170000006428418	04-099-009-00099-001	104007	ALMENDROS-COMUNA	S	432	26,00	2,13	2,13	2,13	2,13		2,13	2,13
170000006428425	04-099-010-00033-008	104020	ALMENDROS-GUARA	S	432	19,90	2,89	2,64	2,64	2,64		2,64	2,64
170000006428426	04-099-010-00013-006	104020	ALMENDROS-GUARA	S	432	18,50	7,42	7,38	7,38	7,49		7,38	7,38
170000006428428	04-099-010-00013-008	104024	ALMENDROS-MARCONA	S	432	17,70	0,14	0,14	0,14	0,23		0,14	0,14
170000006428429	04-099-045-00012-001	104007	ALMENDROS-COMUNA	S	432	15,50	0,56	0,56	0,56	0,56		0,56	0,56
170000006428433	04-099-010-00013-001	104020	ALMENDROS-GUARA	S	432	14,90	0,16	0,16	0,16	0,16		0,16	0,16
170000006428434	04-099-010-00013-002	104020	ALMENDROS-GUARA	S	432	17,80	0,23	0,23	0,23	0,23		0,23	0,23
-1002506	04-099-010-00021-015	104020	ALMENDROS-GUARA	R	433	7,10	0,25	0,25	0,25	0,25		0,25	0,25
-1002505	04-099-010-00021-015	104020	ALMENDROS-GUARA	R	433	7,10	0,23	0,23	0,23	0,23		0,23	0,23
-161925	04-099-010-00021-015	104020	ALMENDROS-GUARA	R	433	7,10	0,09	0,09	0,09	0,09		0,09	0,09
-161924	04-099-010-00021-015	104020	ALMENDROS-GUARA	R	433	7,10	0,29	0,29	0,29	0,29		0,29	0,29
-161923	04-099-010-00021-015	104007	ALMENDROS-COMUNA	R	433	7,10	0,39	0,39	0,39	0,39		0,39	0,39

(1) Superficie declarada admisible ajustada con la superficie comprometida.  
(2) Factor de penalización valorando el alcance para el tipo de compromiso.

Puede verificar la integridad de una copia de este documento mediante la lectura del código QR adjunto o mediante el acceso a la dirección <https://ws050.juntadeandalucia.es/verificarFirma> indicando el código de VERIFICACIÓN

FIRMADO POR	JUAN JOSE SOLER GARCIA	FECHA	03/07/2024
	ROCIO GUIJARRO MILLAN		
VERIFICACIÓN	Pk2jmGCJWUB3686MPKY7GEXJCD3GC4	PÁGINA	2204/2334







**INCIDENCIAS**

**INCIDENCIA DESCRIPCIÓN**

- 4272 Verifica que las líneas de declaración de las Solicitudes Únicas no tienen solapes con la capa de Retroactividad Gráfica (ambas de la misma campaña) a nivel de expediente/línea de declaración gráfica de la solicitud.  
Ref:170000006428426 Recinto:04-099-010-00013-00006 Cultivo: - Agregado de la referencia del recinto.:0 Zona de la referencia del recinto.:0 Superficie solapada.:0,04 Id. Incid.:95943411
- 100400 Recinto con cultivo, variedad, régimen de explotación o uso Siggac no compatible con la operación solicitada ( Anexo IV.I Cultivos y variedades elegibles para las Intervenciones. Orden de 28 de marzo de 2023 ).  
Ref:7512650 Recinto:04-099-010-00013-00004 Cultivo:104020 ALMENDROS-GUARA Secano Uso:IM
- 100402 Recinto solicitado no forma parte de ningún organismo de control autorizado para la producción ecológica en Andalucía o fecha de inscripción posterior al plazo establecido ( Anexo I. Criterios de Subvencionabilidad. Orden 28 de marzo de 2023 ).  
Ref:4625335 Recinto:04-099-009-00100-00010 Cultivo:104007 ALMENDROS-COMUNA Secano  
Ref:7512650 Recinto:04-099-010-00013-00004 Cultivo:104020 ALMENDROS-GUARA Secano  
Ref:7512651 Recinto:04-099-010-00013-00010 Cultivo:104020 ALMENDROS-GUARA Secano
- 100406 Grupo de cultivo declarado en el recinto no coincide con el grupo de cultivo existente en el organismo de control autorizado para la producción ecológica en Andalucía ( Anexo I. Criterios de Subvencionabilidad. Orden 28 de marzo de 2023 ).  
Ref:4625335 Recinto:04-099-009-00100-00010 Cultivo:104007 ALMENDROS-COMUNA Secano Grupo de SIPEA:OLIVAR
- 100421 Recinto declarado por error para una operación de la 6503, que se ha corregido de oficio marcando la operación correcta, de acuerdo con la fecha de inscripción del recinto en la producción ecológica.  
Ref:-1594289 Recinto:04-099-009-00092-00015 Cultivo:104007 ALMENDROS-COMUNA Secano  
Ref:-1594291 Recinto:04-099-009-00100-00012 Cultivo:104007 ALMENDROS-COMUNA Secano
- 100424 Solicita recinto que no está comprometido para la operación.  
Ref:-1002612 Recinto:04-099-009-00100-00001 Cultivo:101010 OLIVAR-PICUAL Regadío  
Ref:4625335 Recinto:04-099-009-00100-00010 Cultivo:104007 ALMENDROS-COMUNA Secano  
Ref:7512650 Recinto:04-099-010-00013-00004 Cultivo:104020 ALMENDROS-GUARA Secano  
Ref:7512651 Recinto:04-099-010-00013-00010 Cultivo:104020 ALMENDROS-GUARA Secano

(1) Superficie declarada admisible ajustada con la superficie comprometida.  
(2) Factor de penalización valorando el alcance para el tipo de compromiso.

Puede verificar la integridad de una copia de este documento mediante la lectura del código QR adjunto o mediante el acceso a la dirección <https://ws050.juntadeandalucia.es/verificarFirma> indicando el código de VERIFICACIÓN

FIRMADO POR	JUAN JOSE SOLER GARCIA	FECHA	03/07/2024	
	ROCIO GUIJARRO MILLAN			
VERIFICACIÓN	Pk2jmGCJWUB3686MPKY7GEXJCD3GC4	PÁGINA	2205/2334	



**APELLIDOS Y NOMBRE / RAZÓN SOCIAL**  
 TERUEL SANCHEZ MARIA DEL CARMEN  
**NIF**  
 \*\*\*\*3198\*  
**EXPEDIENTE**  
 1015743  
**ANUALIDAD DE PAGO**  
 1ª

**IMPORTE POR ANUALIDAD**

	2023	2024	2025	2026	2027
IMPORTE MÁXIMO SUBVENCIONABLE	2.597,04 €	2.597,04 €	2.597,04 €	2.597,04 €	2.597,04 €
IMPORTE MEDIO DE TRANSFERENCIA (€/ha)	216,24 €	216,24 €	216,24 €	216,24 €	216,24 €

**RESUMEN DE UNIDADES**

Cód	GRUPO DE PAGO	Sup. Dec. Admisible (ha)	Sup. Comprometida (ha)	Sup. ajustada compromiso (1) (ha)	% sobredec.	Sup. Propuesta (ha)	Importe Declarado	Importe Topado	Importe Propuesto	Importe tras sobredec.
432	FRUTALES SECANO	12,01		12,01	0,00	12,01	2.597,04	2.597,04	2.597,04	2.597,04
<b>TOTAL</b>		12,01	12,01	12,01		12,01	2.597,04	2.597,04	2.597,04	2.597,04

**APLICACIÓN DE REDUCCIONES Y PENALIZACIONES**

GRUPO DE PAGO	Importe Calculado	Importe prereduc.	Criterios de subvencionabilidad y compromisos	Presentación tardía	Omisión declaración	Condicionabilidad	IMPORTE (Euros) PROPUESTO
FRUTALES SECANO	2.597,04	2.597,04	0,00	0,00	0,00	0,00	2.597,04
<b>TOTAL</b>	2.597,04	2.597,04					2.597,04

**RESUMEN DE PAGOS**

	IMPORTE (Euros)			
	PROPUESTO	FEADER (Eje 2)	MAPA	CAPADR
PROPUESTO	2.597,04	2.207,48	254,77	134,79

**RECINTOS PROPUESTOS**

REF.	REFERENCIA SIGPAC	CULTIVO	DESCRIPCIÓN CULTIVO	S/R	G.PAGO	PEND. MEDIA (%)	SUP. DEC. ADMISIBLE (ha)	SUP. COMPROM. (ha)	SUP. AJUSTADA COMPROM. (1) (ha)	SUP. CONV. SIGPAC (ha)	SUP. CERTIF. (ha)	SUP. CAMPO (ha)	SUP. CAMPO DETER. CULT. DECLARADO (ha)	SUP. DEC. REDUCIDA (ha)	SUP. PROPUESTA (ha)
-1534444	04-037-020-00036-001	104020	ALMENDROS-GUARA	S	432	3,90	0,12	0,12	0,12		0,12			0,12	0,12
-1534417	04-037-020-00034-003	104020	ALMENDROS-GUARA	S	432	5,00	0,15	0,15	0,15		0,15			0,15	0,15
-1534403	04-037-020-00121-001	104020	ALMENDROS-GUARA	S	432	2,60	0,14	0,14	0,14		0,14			0,14	0,14
-449419	04-037-020-00038-001	104020	ALMENDROS-GUARA	S	432	2,40	0,06	0,06	0,06		0,06			0,06	0,06
-449418	04-037-020-00120-001	104020	ALMENDROS-GUARA	S	432	3,80	0,77	0,77	0,77		0,77			0,77	0,77
-449417	04-037-020-00036-001	104020	ALMENDROS-GUARA	S	432	3,90	0,86	0,86	0,86		0,86			0,86	0,86
-445609	04-037-039-00346-001	104020	ALMENDROS-GUARA	S	432	6,90	0,49	0,49	0,49		0,49			0,49	0,49
-445608	04-037-020-00111-001	104020	ALMENDROS-GUARA	S	432	3,50	0,59	0,59	0,59		0,59			0,59	0,59
-21335	04-037-020-00121-001	104020	ALMENDROS-GUARA	S	432	2,60	2,60	2,60	2,60		2,60			2,60	2,60
1700000002746818	04-037-008-00033-001	104020	ALMENDROS-GUARA	S	432	6,90	1,80	1,80	1,80		1,80			1,80	1,80
1700000002746819	04-037-039-00361-001	104020	ALMENDROS-GUARA	S	432	3,60	1,93	1,93	1,93		1,93			1,93	1,93
1700000002746820	04-037-020-00034-003	104020	ALMENDROS-GUARA	S	432	5,00	0,91	0,91	0,91		0,91			0,91	0,91
1700000002746821	04-037-039-00345-001	104020	ALMENDROS-GUARA	S	432	7,40	1,59	1,59	1,59		1,59			1,59	1,59

(1) Superficie declarada admisible ajustada con la superficie comprometida.  
 (2) Factor de penalización valorando el alcance para el tipo de compromiso.

Puede verificar la integridad de una copia de este documento mediante la lectura del código QR adjunto o mediante el acceso a la dirección <https://ws050.juntadeandalucia.es/verificarFirma> indicando el código de VERIFICACIÓN

FIRMADO POR	JUAN JOSE SOLER GARCIA	FECHA	03/07/2024	
	ROCIO GUIJARRO MILLAN			
VERIFICACIÓN	Pk2jmGCJWUB3686MPKY7GEXJCD3GC4	PÁGINA	2206/2334	



**APELLIDOS Y NOMBRE / RAZÓN SOCIAL** **NIF** **EXPEDIENTE** **ANUALIDAD DE PAGO**  
 TERUEL SIMON MARIA \*\*\*\*0611\* 1259492 1ª

**IMPORTE POR ANUALIDAD**

	2023	2024	2025	2026	2027
IMPORTE MÁXIMO SUBVENCIONABLE	8.649,60 €	8.649,60 €	8.649,60 €	8.649,60 €	8.649,60 €
IMPORTE MEDIO DE TRANSFERENCIA (€/ha)	216,24 €	216,24 €	216,24 €	216,24 €	216,24 €

**RESUMEN DE UNIDADES**

Cód	GRUPO DE PAGO	Sup. Dec. Admisible (ha)	Sup. Comprometida (ha)	Sup. ajustada compromiso (1) (ha)	% sobredec.	Sup. Propuesta (ha)	Importe Declarado	Importe Topado	Importe Propuesto	Importe tras sobredec.
432	FRUTALES SECANO	74,67		40,00	0,00	40,00	8.649,60	8.649,60	8.649,60	8.649,60
<b>TOTAL</b>		74,67	40,00	40,00		40,00	8.649,60	8.649,60	8.649,60	8.649,60

**APLICACIÓN DE REDUCCIONES Y PENALIZACIONES**

GRUPO DE PAGO	Importe Calculado	Importe prereduc.	Criterios de subvencionabilidad y compromisos	Presentación tardía	Omisión declaración	Condicionality	IMPORTE (Euros) PROPUESTO
FRUTALES SECANO	8.649,60	8.649,60	0,00	0,00	0,00	0,00	8.649,60
<b>TOTAL</b>	8.649,60	8.649,60					8.649,60

**RESUMEN DE PAGOS**

	IMPORTE ( Euros )			
	PROPUESTO	FEADER (Eje 2)	MAPA	CAPADR
PROPUESTO	8.649,60	7.352,16	848,53	448,91

(1) Superficie declarada admisible ajustada con la superficie comprometida.  
 (2) Factor de penalización valorando el alcance para el tipo de compromiso.

Puede verificar la integridad de una copia de este documento mediante la lectura del código QR adjunto o mediante el acceso a la dirección <https://ws050.juntadeandalucia.es/verificarFirma> indicando el código de VERIFICACIÓN

FIRMADO POR	JUAN JOSE SOLER GARCIA	FECHA	03/07/2024	
	ROCIO GUIJARRO MILLAN			
VERIFICACIÓN	Pk2jmGCJWUB3686MPKY7GEXJCD3GC4	PÁGINA	2207/2334	





**RECINTOS PROPUESTOS**

REE.	REFERENCIA SIGPAC	CULTIVO	DESCRIPCIÓN CULTIVO	S/R	G.PAGO	PEND. MEDIA (%)	SUP. DEC. ADMISIBLE (ha)	SUP. COMPROM. (ha)	SUP. AJUSTADA COMPR.(1) (ha)	SUP. CONV. SIGPAC (ha)	SUP. CERTIF. (ha)	SUP. CAMPO (ha)	SUP. CAMPO DETER. CULT. DECLARADO (ha)	SUP. DEC. REDUCIDA (ha)	SUP. PROPUESTA (ha)
1700000005037956	04-037-020-00125-001	104020	ALMENDROS-GUARA	S	432	4,90	1,79	1,79	1,79		1,79			1,79	1,79
1700000005037957	04-037-020-00057-001	104020	ALMENDROS-GUARA	S	432	4,00	0,66	0,66	0,66		0,66			0,66	0,66
1700000005037958	04-037-020-00027-001	104020	ALMENDROS-GUARA	S	432	6,00	0,04	0,04	0,04		0,04			0,04	0,04
1700000005037959	04-037-020-00028-001	104020	ALMENDROS-GUARA	S	432	9,80	0,02	0,02	0,02		0,02			0,02	0,02

(1) Superficie declarada admisible ajustada con la superficie comprometida.  
 (2) Factor de penalización valorando el alcance para el tipo de compromiso.

Puede verificar la integridad de una copia de este documento mediante la lectura del código QR adjunto o mediante el acceso a la dirección <https://ws050.juntadeandalucia.es/verificarFirma> indicando el código de VERIFICACIÓN

FIRMADO POR	JUAN JOSE SOLER GARCIA	FECHA	03/07/2024	
	ROCIO GUIJARRO MILLAN			
VERIFICACIÓN	Pk2jmGCJWUB3686MPKY7GEXJCD3GC4	PÁGINA	2209/2334	



**APELLIDOS Y NOMBRE / RAZÓN SOCIAL**

TORRECILLAS CARRION JUAN PEDRO

**NIF**  
\*\*\*\*5698\*

**EXPEDIENTE**  
1264215

**ANUALIDAD DE PAGO**  
1ª

**IMPORTE POR ANUALIDAD**

	2023	2024	2025	2026	2027
IMPORTE MÁXIMO SUBVENCIONABLE	1.569,90 €	1.569,90 €	1.569,90 €	1.569,90 €	1.569,90 €
IMPORTE MEDIO DE TRANSFERENCIA (€/ha)	216,24 €	216,24 €	216,24 €	216,24 €	216,24 €

**RESUMEN DE UNIDADES**

Cód	GRUPO DE PAGO	Sup. Dec. Admisible (ha)	Sup. Comprometida (ha)	Sup. ajustada compromiso (I) (ha)	% sobredec.	Sup. Propuesta (ha)	Importe Declarado	Importe Topado	Importe Propuesto	Importe tras sobredec.
432	FRUTALES SECANO	7,26		7,26	0,00	7,26	1.569,90	1.569,90	1.569,90	1.569,90
<b>TOTAL</b>		7,26	7,26	7,26		7,26	1.569,90	1.569,90	1.569,90	1.569,90

**APLICACIÓN DE REDUCCIONES Y PENALIZACIONES**

GRUPO DE PAGO	Importe Calculado	Importe prereduc.	Criterios de subvencionabilidad y compromisos	Presentación tardía	Omisión declaración	Condicionalidad	IMPORTE (Euros) PROPUESTO
FRUTALES SECANO	1.569,90	1.569,90	0,00	0,00	1,00	0,00	1.554,20
<b>TOTAL</b>	1.569,90	1.569,90					1.554,20

**RESUMEN DE PAGOS**

	IMPORTE ( Euros )			
	PROPUESTO	FEADER (Eje 2)	MAPA	CAPADR
PROPUESTO	1.554,20	1.321,07	152,47	80,66

**RECINTOS PROPUESTOS**

REF.	REFERENCIA SIGPAC	CULTIVO DESCRIPCIÓN CULTIVO	S/R	G.PAGO	PEND. MEDIA (%)	SUP. DEC. ADMISIBLE (ha)	SUP. COMPROM. (ha)	SUP. AJUSTADA COMPROM. (I) (ha)	SUP. CONV. SIGPAC (ha)	SUP. CERTIE (ha)	SUP. CAMPO (ha)	SUP. CAMPO DETER. CULT. DECLARADO (ha)	SUP. DEC. REDUCIDA (ha)	SUP. PROPUESTA (ha)
170000005838133	04-059-006-00010-003	104020 ALMENDROS-GUARA	S	432	9,50	0,27	0,27	0,27		0,27			0,27	0,27
1700000005838224	04-004-013-00110-002	104007 ALMENDROS-COMUNA	S	432	23,60	0,04	0,04	0,04		0,04			0,04	0,04
1700000005838225	04-059-005-00154-002	104007 ALMENDROS-COMUNA	S	432	19,10	2,60	2,60	2,60		2,60			2,60	2,60
1700000005838231	04-059-005-00293-007	104007 ALMENDROS-COMUNA	S	432	29,50	0,40	0,40	0,40		0,40			0,40	0,40
1700000005838232	04-059-005-00293-008	104007 ALMENDROS-COMUNA	S	432	32,80	0,14	0,14	0,14		0,14			0,14	0,14
1700000005838235	04-059-006-00015-002	104007 ALMENDROS-COMUNA	S	432	13,80	0,19	0,19	0,19		0,19			0,19	0,19
1700000005838236	04-059-006-00016-003	104007 ALMENDROS-COMUNA	S	432	18,10	0,44	0,44	0,44		0,44			0,44	0,44
1700000005838237	04-059-006-00010-002	104007 ALMENDROS-COMUNA	S	432	14,20	2,25	2,25	2,25		2,25			2,25	2,25
1700000005838251	04-004-010-00009-002	104007 ALMENDROS-COMUNA	S	432	28,30	0,93	0,93	0,93		0,93			0,93	0,93

(1) Superficie declarada admisible ajustada con la superficie comprometida.  
(2) Factor de penalización valorando el alcance para el tipo de compromiso.

Puede verificar la integridad de una copia de este documento mediante la lectura del código QR adjunto o mediante el acceso a la dirección <https://ws050.juntadeandalucia.es/verificarFirma> indicando el código de VERIFICACIÓN

FIRMADO POR	JUAN JOSE SOLER GARCIA	FECHA	03/07/2024	
	ROCIO GUIJARRO MILLAN			
VERIFICACIÓN	Pk2jmGCJWUB3686MPKY7GEXJCD3GC4	PÁGINA	2210/2334	




**INCIDENCIAS**

**INCIDENCIA DESCRIPCIÓN**

- 256 Solicitud con recintos no declarados en campaña actual con una reducción por omisión de superficie superior al 3%  
CÓDIGO PARA EL PORCENTAJE DE REDUCCIÓN POR OMISIÓN QUE CORRESPONDE A LA SOLICITUD:1
- 8227 Línea de declaración monitorizada en la que no ha habido respuesta por parte del productor y, por tanto, sin Juicio Experto de campo.  
Ref:170000005838242 Recinto:04-004-011-00182-00002 Cultivo:104007 ALMENDROS-COMUNA  
Ref:170000005838241 Recinto:04-004-013-00003-00001 Cultivo:104007 ALMENDROS-COMUNA
- 100422 Recinto declarado por error para una operación de la 6503, que se ha corregido de oficio desmarcando la operación incorrecta, de acuerdo con la fecha de inscripción del recinto en la producción ecológica.  
Ref:170000005838251 Recinto:04-004-010-00009-00002 Cultivo:104007 ALMENDROS-COMUNA Secano  
Ref:170000005838242 Recinto:04-004-011-00182-00002 Cultivo:104007 ALMENDROS-COMUNA Secano  
Ref:170000005838241 Recinto:04-004-013-00003-00001 Cultivo:104007 ALMENDROS-COMUNA Secano  
Ref:170000005838224 Recinto:04-004-013-00110-00002 Cultivo:104007 ALMENDROS-COMUNA Secano  
Ref:170000005838225 Recinto:04-059-005-00154-00002 Cultivo:104007 ALMENDROS-COMUNA Secano  
Ref:170000005838231 Recinto:04-059-005-00293-00007 Cultivo:104007 ALMENDROS-COMUNA Secano  
Ref:170000005838232 Recinto:04-059-005-00293-00008 Cultivo:104007 ALMENDROS-COMUNA Secano  
Ref:170000005838237 Recinto:04-059-006-00010-00002 Cultivo:104007 ALMENDROS-COMUNA Secano  
Ref:170000005838133 Recinto:04-059-006-00010-00003 Cultivo:104020 ALMENDROS-GUARA Secano  
Ref:170000005838235 Recinto:04-059-006-00015-00002 Cultivo:104007 ALMENDROS-COMUNA Secano  
Ref:170000005838236 Recinto:04-059-006-00016-00003 Cultivo:104007 ALMENDROS-COMUNA Secano
- 100424 Solicita recinto que no está comprometido para la operación.  
Ref:170000005838242 Recinto:04-004-011-00182-00002 Cultivo:104007 ALMENDROS-COMUNA Secano  
Ref:170000005838241 Recinto:04-004-013-00003-00001 Cultivo:104007 ALMENDROS-COMUNA Secano

(1) Superficie declarada admisible ajustada con la superficie comprometida.  
(2) Factor de penalización valorando el alcance para el tipo de compromiso.

Puede verificar la integridad de una copia de este documento mediante la lectura del código QR adjunto o mediante el acceso a la dirección <a href="https://ws050.juntadeandalucia.es/verificarFirma">https://ws050.juntadeandalucia.es/verificarFirma</a> indicando el código de VERIFICACIÓN				
FIRMADO POR	JUAN JOSE SOLER GARCIA ROCIO GUIJARRO MILLAN	FECHA	03/07/2024	
VERIFICACIÓN	Pk2jmGCJWUB3686MPKY7GEXJCD3GC4	PÁGINA	2211/2334	



**APELLIDOS Y NOMBRE / RAZÓN SOCIAL**

TORRECILLAS GARCIA JOSEFINA

**NIF**  
\*\*\*\*5591\*

**EXPEDIENTE**  
1117875

**ANUALIDAD DE PAGO**

1ª

**IMPORTE POR ANUALIDAD**

	2023	2024	2025	2026	2027
IMPORTE MÁXIMO SUBVENCIONABLE	695,75 €	695,75 €	695,75 €	695,75 €	695,75 €
IMPORTE MEDIO DE TRANSFERENCIA (€/ha)	253,00 €	253,00 €	253,00 €	253,00 €	253,00 €

**RESUMEN DE UNIDADES**

Cód	GRUPO DE PAGO	Sup. Dec. Admisible (ha)	Sup. Comprometida (ha)	Sup. ajustada compromiso (1) (ha)	% sobredec.	Sup. Propuesta (ha)	Importe Declarado	Importe Topado	Importe Propuesto	Importe tras sobredec.
430	HORTÍCOLAS	2,75		2,75	0,00	2,75	695,75	695,75	695,75	695,75
<b>TOTAL</b>		2,75	2,75	2,75		2,75	695,75	695,75	695,75	695,75

**APLICACIÓN DE REDUCCIONES Y PENALIZACIONES**

GRUPO DE PAGO	Importe Calculado	Importe prereduc.	Criterios de subvencionabilidad y compromisos	Presentación tardía	Omisión declaración	Condicionalidad	IMPORTE (Euros) PROPUESTO
HORTÍCOLAS	695,75	695,75	0,00	0,00	0,00	0,00	695,75
<b>TOTAL</b>	695,75	695,75					695,75

**RESUMEN DE PAGOS**

	IMPORTE ( Euros )		
	PROPUESTO	FEADER (Eje 2)	MAPA
PROPUESTO	695,75	591,39	68,25
			CAPADR 36,11

**RECINTOS PROPUESTOS**

REF.	REFERENCIA SIGPAC	CULTIVO	DESCRIPCIÓN CULTIVO	S/R	G.PAGO	PEND. MEDIA (%)	SUP. DEC. ADMISIBLE (ha)	SUP. COMPROM. (ha)	SUP. AJUSTADA COMPR.(1) (ha)	SUP. CONV. SIGPAC (ha)	SUP. CERTIE. (ha)	SUP. CAMPO (ha)	SUP. CAMPO DETER. CULT. DECLARADO (ha)	SUP. DEC. REDUCIDA (ha)	SUP. PROPUESTA (ha)
-567478	04-066-205-00007-003	156000	SANDÍA-SIN VARIEDAD	R	430	3,60	0,83	0,83	0,83		0,83			0,83	0,83
-567477	04-066-205-00007-003	156000	SANDÍA-SIN VARIEDAD	R	430	3,60	0,20	0,20	0,20		0,20			0,20	0,20
4646107	04-066-084-00007-005	156000	SANDÍA-SIN VARIEDAD	R	430	3,00	0,59	0,59	0,59		0,59			0,59	0,59
1700000005915664	04-066-205-00007-003	156000	SANDÍA-SIN VARIEDAD	R	430	3,60	1,13	1,13	1,13		1,13			1,13	1,13

(1) Superficie declarada admisible ajustada con la superficie comprometida.  
(2) Factor de penalización valorando el alcance para el tipo de compromiso.

Puede verificar la integridad de una copia de este documento mediante la lectura del código QR adjunto o mediante el acceso a la dirección <https://ws050.juntadeandalucia.es/verificarFirma> indicando el código de VERIFICACIÓN

FIRMADO POR	JUAN JOSE SOLER GARCIA	FECHA	03/07/2024	
	ROCIO GUIJARRO MILLAN			
VERIFICACIÓN	Pk2jmGCJWUB3686MPKY7GEXJCD3GC4	PÁGINA	2212/2334	





**APELLIDOS Y NOMBRE / RAZÓN SOCIAL** TORRECILLAS RODRIGUEZ MARIA DEL CARMEN  
**NIF** \*\*\*\*4165\*  
**EXPEDIENTE** 1279856  
**ANUALIDAD DE PAGO** 1ª

**IMPORTE POR ANUALIDAD**

	2023	2024	2025	2026	2027
IMPORTE MÁXIMO SUBVENCIONABLE	4.653,48 €	4.653,48 €	4.653,48 €	4.653,48 €	4.653,48 €
IMPORTE MEDIO DE TRANSFERENCIA (€/ha)	216,24 €	216,24 €	216,24 €	216,24 €	216,24 €

**RESUMEN DE UNIDADES**

Cód	GRUPO DE PAGO	Sup. Dec. Admisible (ha)	Sup. Comprometida (ha)	Sup. ajustada compromiso (1) (ha)	% sobredec.	Sup. Propuesta (ha)	Importe Declarado	Importe Topado	Importe Propuesto	Importe tras sobredec.
432	FRUTALES SECANO	21,52		21,52	0,00	21,52	4.653,48	4.653,48	4.653,48	4.653,48
<b>TOTAL</b>		21,52	21,52	21,52		21,52	4.653,48	4.653,48	4.653,48	4.653,48

**APLICACIÓN DE REDUCCIONES Y PENALIZACIONES**

GRUPO DE PAGO	Importe Calculado	Importe prerreduc.	Criterios de subvencionabilidad y compromisos	Presentación tardía	Omisión declaración	Condicionidad	IMPORTE (Euros) PROPUESTO
FRUTALES SECANO	4.653,48	4.653,48	0,00	0,00	0,00	0,00	4.653,48
<b>TOTAL</b>	4.653,48	4.653,48					4.653,48

**RESUMEN DE PAGOS**

	IMPORTE (Euros)			
	PROPUESTO	FEADER (Eje 2)	MAPA	CAPADR
PROPUESTO	4.653,48	3.955,46	456,51	241,51

**RECINTOS PROPUESTOS**

REF.	REFERENCIA SIGPAC	CULTIVO DESCRIPCIÓN CULTIVO	S/R	G.PAGO	PEND. MEDIA (%)	SUP. DEC. ADMISIBLE (ha)	SUP. COMPROM. (ha)	SUP. AJUSTADA COMPROM. (1) (ha)	SUP. CONV. SIGPAC (ha)	SUP. CERTIE. (ha)	SUP. CAMPO (ha)	SUP. CAMPO DETER. CULT. DECLARADO (ha)	SUP. DEC. REDUCIDA (ha)	SUP. PROPUESTA (ha)
-925061	04-083-005-00040-088	104022	S	432	19,90	2,15	2,15	2,15		2,15			2,15	2,15
-925059	04-083-003-00060-014	104022	S	432	20,50	0,39	0,39	0,39		0,39			0,39	0,39
1700000006947087	04-083-003-00043-002	104020	S	432	9,60	0,29	0,29	0,29		0,29			0,29	0,29
1700000006947088	04-083-005-00036-001	104020	S	432	35,10	2,17	2,17	2,17		2,17			2,17	2,17
1700000006947089	04-083-005-00037-001	104020	S	432	32,10	2,85	2,85	2,85		2,85			2,85	2,85
1700000006947090	04-083-003-00043-002	104020	S	432	9,60	2,84	2,84	2,84		2,84			2,84	2,84
1700000006947091	04-083-003-00043-002	104020	S	432	9,60	2,69	2,69	2,69		2,69			2,69	2,69
1700000006947092	04-083-005-00039-012	104020	S	432	19,30	0,08	0,08	0,08		0,08			0,08	0,08
1700000006947093	04-083-003-00043-008	104020	S	432	10,00	1,53	1,53	1,53		1,53			1,53	1,53
1700000006947094	04-083-003-00060-007	104022	S	432	21,50	2,19	2,19	2,19		2,19			2,19	2,19
1700000006947095	04-083-005-00040-011	104022	S	432	19,70	1,67	1,67	1,67		1,67			1,67	1,67
1700000006947097	04-083-003-00060-001	104022	S	432	15,60	2,67	2,67	2,67		2,67			2,67	2,67

(1) Superficie declarada admisible ajustada con la superficie comprometida.  
 (2) Factor de penalización valorando el alcance para el tipo de compromiso.

Puede verificar la integridad de una copia de este documento mediante la lectura del código QR adjunto o mediante el acceso a la dirección <a href="https://ws050.juntadeandalucia.es/verificarFirma">https://ws050.juntadeandalucia.es/verificarFirma</a> indicando el código de VERIFICACIÓN					
FIRMADO POR	JUAN JOSE SOLER GARCIA		FECHA		03/07/2024
	ROCIO GUIJARRO MILLAN				
VERIFICACIÓN	Pk2jmGCJWUB3686MPKY7GEXJCD3GC4		PÁGINA		2213/2334



<u>APELLIDOS Y NOMBRE / RAZÓN SOCIAL</u>	<u>NIF</u>	<u>EXPEDIENTE</u>	<u>ANUALIDAD DE PAGO</u>
TORREGROSA CAYUELA PEDRO MIGUEL	***4610*	1055825	1ª

**IMPORTE POR ANUALIDAD**

	2023	2024	2025	2026	2027
IMPORTE MÁXIMO SUBVENCIONABLE	1.870,48 €	1.870,48 €	1.870,48 €	1.870,48 €	1.870,48 €
IMPORTE MEDIO DE TRANSFERENCIA (€/ha)	216,24 €	216,24 €	216,24 €	216,24 €	216,24 €

**RESUMEN DE UNIDADES**

Cód	GRUPO DE PAGO	Sup. Dec. Admisible (ha)	Sup. Comprometida (ha)	Sup. ajustada compromiso (1) (ha)	% sobredec.	Sup. Propuesta (ha)	Importe Declarado	Importe Topado	Importe Propuesto	Importe tras sobredec.
432	FRUTALES SECANO	8,65		8,65	0,00	8,65	1.870,48	1.870,48	1.870,48	1.870,48
<b>TOTAL</b>		8,65	8,65	8,65		8,65	1.870,48	1.870,48	1.870,48	1.870,48

**APLICACIÓN DE REDUCCIONES Y PENALIZACIONES**

GRUPO DE PAGO	Importe Calculado	Importe prereduc.	Criterios de subvencionabilidad y compromisos	Presentación tardía	Omisión declaración	Condicionalidad	IMPORTE (Euros) PROPUESTO
FRUTALES SECANO	1.870,48	1.870,48	0,00	0,00	0,00	0,00	1.870,48
<b>TOTAL</b>	1.870,48	1.870,48					1.870,48

**RESUMEN DE PAGOS**

	IMPORTE ( Euros )			
	PROPUESTO	FEADER (Eje 2)	MAPA	CAPADR
PROPUESTO	1.870,48	1.589,91	183,49	97,08

**RECINTOS PROPUESTOS**

REF.	REFERENCIA SIGPAC	CULTIVO DESCRIPCIÓN CULTIVO	S/R	G.PAGO	PEND. MEDIA (%)	SUP. DEC. ADMISIBLE (ha)	SUP. COMPROM. (ha)	SUP. AJUSTADA COMPROM. (1) (ha)	SUP. CONV. SIGPAC (ha)	SUP. CERTIE (ha)	SUP. CAMPO (ha)	SUP. CAMPO DETER. CULT. DECLARADO (ha)	SUP. DEC. REDUCIDA (ha)	SUP. PROPUESTA (ha)
-773372	04-037-054-00093-001	104020 ALMENDROS-GUARA	S	432	5,70	0,51	0,51	0,51		0,51			0,51	0,51
-773369	04-037-054-00078-005	104020 ALMENDROS-GUARA	S	432	13,00	0,03	0,03	0,03		0,03			0,03	0,03
1700000004956233	04-037-017-00001-001	104020 ALMENDROS-GUARA	S	432	9,50	0,98	0,98	0,98		0,98			0,98	0,98
1700000004956234	04-037-017-00031-001	104020 ALMENDROS-GUARA	S	432	10,30	0,75	0,75	0,75		0,75			0,75	0,75
1700000004956236	04-037-054-00003-003	104020 ALMENDROS-GUARA	S	432	8,50	0,28	0,28	0,28		0,28			0,28	0,28
1700000004956237	04-037-054-00003-001	104020 ALMENDROS-GUARA	S	432	6,30	2,43	2,43	2,43		2,43			2,43	2,43
1700000004956238	04-037-054-00079-001	104020 ALMENDROS-GUARA	S	432	8,80	3,67	3,67	3,67		3,67			3,67	3,67

(1) Superficie declarada admisible ajustada con la superficie comprometida.  
 (2) Factor de penalización valorando el alcance para el tipo de compromiso.

Puede verificar la integridad de una copia de este documento mediante la lectura del código QR adjunto o mediante el acceso a la dirección <https://ws050.juntadeandalucia.es/verificarFirma> indicando el código de VERIFICACIÓN

FIRMADO POR	JUAN JOSE SOLER GARCIA	FECHA	03/07/2024	
	ROCIO GUIJARRO MILLAN			
VERIFICACIÓN	Pk2jmGCJWUB3686MPKY7GEXJCD3GC4	PÁGINA	2214/2334	



**APELLIDOS Y NOMBRE / RAZÓN SOCIAL**

**NIF** \*\*\*\*\*2464\*      **EXPEDIENTE** 1127074      **ANUALIDAD DE PAGO** 1ª

TORREGROSA GALERA LAZARO

**IMPORTES POR ANUALIDAD**

	2023	2024	2025	2026	2027
IMPORTE MÁXIMO SUBVENCIONABLE	449,78 €	449,78 €	449,78 €	449,78 €	449,78 €
IMPORTE MEDIO DE TRANSFERENCIA (€/ha)	216,24 €	216,24 €	216,24 €	216,24 €	216,24 €

**RESUMEN DE UNIDADES**

Cód	GRUPO DE PAGO	Sup. Dec. Admisible (ha)	Sup. Comprometida (ha)	Sup. ajustada compromiso (1) (ha)	% sobredec.	Sup. Propuesta (ha)	Importe Declarado	Importe Topado	Importe Propuesto	Importe tras sobredec.
432	FRUTALES SECANO	2,08		2,08	0,00	2,08	449,78	449,78	449,78	449,78
<b>TOTAL</b>		2,08	2,08	2,08		2,08	449,78	449,78	449,78	449,78

**APLICACIÓN DE REDUCCIONES Y PENALIZACIONES**

GRUPO DE PAGO	Importe Calculado	Importe prereduc.	Criterios de subvencionabilidad y compromisos	Presentación tardía	Omisión declaración	Condicionidad	IMPORTE (Euros) PROPUESTO
FRUTALES SECANO	449,78	449,78	0,00	0,00	0,00	0,00	449,78
<b>TOTAL</b>	449,78	449,78					449,78

**RESUMEN DE PAGOS**

	IMPORTE (Euros)			
	PROPUESTO	FEADER (Eje 2)	MAPA	CAPADR
PROPUESTO	449,78	382,31	44,12	23,35

**RECINTOS PROPUESTOS**

REF.	REFERENCIA SIGPAC	CULTIVO	DESCRIPCIÓN CULTIVO	S/R	G.PAGO	PEND. MEDIA (%)	SUP. DEC. ADMISIBLE (ha)	SUP. COMPROM. (ha)	SUP. AJUSTADA COMPROM. (1) (ha)	SUP. CONV. SIGPAC (ha)	SUP. CERTIE. (ha)	SUP. CAMPO (ha)	SUP. CAMPO DETER. CULT. DECLARADO (ha)	SUP. DEC. REDUCIDA (ha)	SUP. PROPUESTA (ha)
-888370	04-017-001-00014-020	104024	ALMENDROS-MARCONA	S	432	22,00	0,01	0,01	0,01		0,01			0,01	0,01
-705383	04-017-002-80044-012	104024	ALMENDROS-MARCONA	S	432	42,20	0,09	0,09	0,09		0,09			0,09	0,09
-705382	04-017-002-00788-002	104024	ALMENDROS-MARCONA	S	432	9,60	0,05	0,05	0,05		0,05			0,05	0,05
-705381	04-017-002-00787-002	104024	ALMENDROS-MARCONA	S	432	16,00	0,05	0,05	0,05		0,05			0,05	0,05
1700000004934256	04-017-002-00353-023	104024	ALMENDROS-MARCONA	S	432	25,20	0,03	0,03	0,03		0,03			0,03	0,03
1700000004934257	04-017-002-00353-002	104024	ALMENDROS-MARCONA	S	432	16,80	0,27	0,27	0,27		0,27			0,27	0,27
1700000004934259	04-017-001-00014-018	104024	ALMENDROS-MARCONA	S	432	16,60	0,03	0,03	0,03		0,03			0,03	0,03
1700000004934260	04-017-002-00310-001	104024	ALMENDROS-MARCONA	S	432	21,90	0,46	0,46	0,46		0,46			0,46	0,46
1700000004934261	04-017-001-00014-007	104024	ALMENDROS-MARCONA	S	432	19,10	1,02	1,02	1,02		1,02			1,02	1,02
1700000004934262	04-017-001-00014-006	104024	ALMENDROS-MARCONA	S	432	17,20	0,07	0,07	0,07		0,07			0,07	0,07

**INCIDENCIAS**

**INCIDENCIA DESCRIPCIÓN**

- 100402 Recinto solicitado no forma parte de ningún organismo de control autorizado para la producción ecológica en Andalucía o fecha de inscripción posterior al plazo establecido ( Anexo I. Criterios de Subvencionabilidad. Orden 28 de marzo de 2023 ). Ref:-888373 Recinto:04-017-002-00310-00007 Cultivo:20000 BARBECHO TRADICIONAL-SIN VARIEDAD Secano
- 100424 Solicita recinto que no está comprometido para la operación. Ref:-888373 Recinto:04-017-002-00310-00007 Cultivo:20000 BARBECHO TRADICIONAL-SIN VARIEDAD Secano

(1) Superficie declarada admisible ajustada con la superficie comprometida.  
(2) Factor de penalización valorando el alcance para el tipo de compromiso.

Puede verificar la integridad de una copia de este documento mediante la lectura del código QR adjunto o mediante el acceso a la dirección <a href="https://ws050.juntadeandalucia.es/verificarFirma">https://ws050.juntadeandalucia.es/verificarFirma</a> indicando el código de VERIFICACIÓN					
FIRMADO POR	JUAN JOSE SOLER GARCIA		FECHA		03/07/2024
	ROCIO GUIJARRO MILLAN				
VERIFICACIÓN	Pk2jmGCJWUB3686MPKY7GEXJCD3GC4		PÁGINA		2215/2334



**APELLIDOS Y NOMBRE / RAZÓN SOCIAL**

TORREGROSA GOMEZ JUAN

**NIF**

\*\*\*\*4470\*

**EXPEDIENTE**

1152476

**ANUALIDAD DE PAGO**

1ª

**IMPORTE POR ANUALIDAD**

	2023	2024	2025	2026	2027
IMPORTE MÁXIMO SUBVENCIONABLE	7.248,36 €	7.248,36 €	7.248,36 €	7.248,36 €	7.248,36 €
IMPORTE MEDIO DE TRANSFERENCIA (€/ha)	216,24 €	216,24 €	216,24 €	216,24 €	216,24 €

**RESUMEN DE UNIDADES**

Cód	GRUPO DE PAGO	Sup. Dec. Admisible (ha)	Sup. Comprometida (ha)	Sup. ajustada compromiso (I) (ha)	% sobredec.	Sup. Propuesta (ha)	Importe Declarado	Importe Topado	Importe Propuesto	Importe tras sobredec.
432	FRUTALES SECANO	33,55		33,52	0,00	33,52	7.248,36	7.248,36	7.248,36	7.248,36
<b>TOTAL</b>		33,55	33,52	33,52		33,52	7.248,36	7.248,36	7.248,36	7.248,36

**APLICACIÓN DE REDUCCIONES Y PENALIZACIONES**

GRUPO DE PAGO	Importe Calculado	Importe prerreduc.	Criterios de subvencionabilidad y compromisos	Presentación tardía	Omisión declaración	Condicionidad	IMPORTE (Euros) PROPUESTO
FRUTALES SECANO	7.248,36	7.248,36	0,00	0,00	2,00	0,00	7.103,39
<b>TOTAL</b>	7.248,36	7.248,36					7.103,39

**RESUMEN DE PAGOS**

	IMPORTE (Euros)			
	PROPUESTO	FEADER (Eje 2)	MAPA	CAPADR
PROPUESTO	7.103,39	6.037,88	696,84	368,67

**RECINTOS PROPUESTOS**

REF.	REFERENCIA SIGPAC	CULTIVO/DESCRIPCIÓN CULTIVO	S/R	G.PAGO	PEND. MEDIA (%)	SUP. DEC. ADMISIBLE (ha)	SUP. COMPROM. (ha)	SUP. AJUSTADA COMPROM. (ha)	SUP. CONV. SIGPAC (ha)	SUP. CERTIF. (ha)	SUP. CAMPO (ha)	SUP. CAMPO DETER. CULT. DECLARADO (ha)	SUP. DEC. REDUCIDA (ha)	SUP. PROPUESTA (ha)
-109384	04-099-017-00347-011	104024	S	432	23,60	0,89	0,89	0,89		0,89			0,89	0,89
170000005338953	04-099-017-00213-005	104024	S	432	34,20	0,29	0,29	0,29		0,29			0,29	0,29
1700000005338959	04-099-017-00046-001	104007	S	432	37,80	2,97	2,97	2,97		2,97			2,97	2,97
1700000005338960	04-099-017-00345-005	104024	S	432	7,60	0,03	0,03	0,03		0,03			0,03	0,03
1700000005338962	04-099-017-00213-037	104024	S	432	17,70	0,15	0,15	0,15		0,15			0,15	0,15
1700000005338963	04-099-017-00213-014	104007	S	432	34,30	0,03	0,03	0,03		0,03			0,03	0,03
1700000005338964	04-099-017-00213-016	104007	S	432	15,50	0,07	0,07	0,07		0,07			0,07	0,07
1700000005338965	04-099-017-00345-003	104024	S	432	24,40	1,99	1,99	1,99		1,99			1,99	1,99
1700000005338966	04-099-017-00346-015	104024	S	432	25,10	1,51	1,51	1,51		1,51			1,51	1,51
1700000005338967	04-099-017-00346-002	104024	S	432	24,90	0,37	0,37	0,37		0,37			0,37	0,37
1700000005338968	04-099-017-00345-013	104024	S	432	21,40	0,90	0,90	0,90		0,90			0,90	0,90
1700000005338969	04-099-017-00213-019	104022	S	432	32,60	0,39	0,39	0,39		0,39			0,39	0,39
1700000005338970	04-099-017-00213-025	104007	S	432	30,10	6,99	6,99	6,99		6,99			6,99	6,99
1700000005338972	04-099-017-00345-002	104024	S	432	26,70	0,10	0,10	0,10		0,10			0,10	0,10
1700000005338973	04-099-017-00345-006	104024	S	432	26,30	0,97	0,97	0,97		0,97			0,97	0,97
1700000005338974	04-099-017-00346-018	104024	S	432	20,10	0,20	0,20	0,20		0,20			0,20	0,20
1700000005338976	04-099-017-00316-001	104007	S	432	30,60	2,05	2,05	2,05		2,05			2,05	2,05
1700000005338977	04-099-017-00346-003	104024	S	432	23,00	2,26	2,23	2,23		2,26			2,23	2,23
1700000005338978	04-099-017-00213-018	104024	S	432	28,40	0,21	0,21	0,21		0,21			0,21	0,21
1700000005338979	04-099-017-00347-009	104024	S	432	20,70	0,41	0,41	0,41		0,41			0,41	0,41
1700000005338980	04-099-017-00213-002	104024	S	432	24,20	3,58	3,58	3,58		3,58			3,58	3,58
1700000005338981	04-099-017-00347-001	104024	S	432	26,00	5,33	5,33	5,33		5,33			5,33	5,33
1700000005338982	04-099-017-00061-002	104024	S	432	32,10	1,34	1,34	1,34		1,34			1,34	1,34
1700000005338983	04-099-017-00347-008	104024	S	432	17,70	0,52	0,52	0,52		0,52			0,52	0,52

**INCIDENCIAS**

**INCIDENCIA DESCRIPCIÓN**

- 256 Solicitud con recintos no declarados en campaña actual con una reducción por omisión de superficie superior al 3% CÓDIGO PARA EL PORCENTAJE DE REDUCCIÓN POR OMISIÓN QUE CORRESPONDE A LA SOLICITUD:2
- 4272 Verifica que las líneas de declaración de las Solicitudes Únicas no tienen solapes con la capa de Retroactividad Gráfica (ambas de la misma campaña) a nivel de expediente/línea de declaración gráfica de la solicitud.  
Ref.:1700000005338977 Recinto:04-099-017-00346-00003 Cultivo: - Agregado de la referencia del recinto.:0 Zona de la referencia del recinto.:0 Superficie solapada.:0,03 Id. Incid.:95940945

(1) Superficie declarada admisible ajustada con la superficie comprometida.  
(2) Factor de penalización valorando el alcance para el tipo de compromiso.

Puede verificar la integridad de una copia de este documento mediante la lectura del código QR adjunto o mediante el acceso a la dirección <a href="https://ws050.juntadeandalucia.es/verificarFirma">https://ws050.juntadeandalucia.es/verificarFirma</a> indicando el código de VERIFICACIÓN				
FIRMADO POR	JUAN JOSE SOLER GARCIA	FECHA	03/07/2024	
	ROCIO GUIJARRO MILLAN			
VERIFICACIÓN	Pk2jmGCJWUB3686MPKY7GEXJCD3GC4	PÁGINA	2216/2334	



<u>APELLIDOS Y NOMBRE / RAZÓN SOCIAL</u>	<u>NIF</u>	<u>EXPEDIENTE</u>	<u>ANUALIDAD DE PAGO</u>
TORREGROSA JIMENEZ ANTONIA	***6219*	1208338	

**RESUMEN DE PAGOS**

	<u>IMPORTE (Euros)</u>			
	<u>PROPUESTO</u>	<u>FEADER (Eje 2)</u>	<u>MAPA</u>	<u>CAPADR</u>
PROPUESTO	0,00	0,00	0,00	0,00

**INCIDENCIAS**

**INCIDENCIA DESCRIPCIÓN**

7162	Se advierte que en el impreso DATOS DE RECINTOS no está consignada la operación solicitada en el impreso SOLICITA LINEAS DE AYUDA DE DESARROLLO RURAL.
101008	Expediente sin compromisos vigentes. Operación:6503.2

(1) Superficie declarada admisible ajustada con la superficie comprometida.  
(2) Factor de penalización valorando el alcance para el tipo de compromiso.

Puede verificar la integridad de una copia de este documento mediante la lectura del código QR adjunto o mediante el acceso a la dirección <a href="https://ws050.juntadeandalucia.es/verificarFirma">https://ws050.juntadeandalucia.es/verificarFirma</a> indicando el código de VERIFICACIÓN				
FIRMADO POR	JUAN JOSE SOLER GARCIA	FECHA	03/07/2024	
	ROCIO GUIJARRO MILLAN			
VERIFICACIÓN	Pk2jmGCJWUB3686MPKY7GEXJCD3GC4	PÁGINA	2217/2334	



<u>APELLIDOS Y NOMBRE / RAZÓN SOCIAL</u>	<u>NIF</u>	<u>EXPEDIENTE</u>	<u>ANUALIDAD DE PAGO</u>		
TORREGROSA LOPEZ AGUEDA	****8051*	1045086	1ª		
<u>IMPORTE POR ANUALIDAD</u>					
	<b>2023</b>	<b>2024</b>	<b>2025</b>	<b>2026</b>	<b>2027</b>
<b>IMPORTE MÁXIMO SUBVENCIONABLE</b>	1.109,31 €	1.109,31 €	1.109,31 €	1.109,31 €	1.109,31 €
<b>IMPORTE MEDIO DE TRANSFERENCIA (€/ha)</b>	216,24 €	216,24 €	216,24 €	216,24 €	216,24 €

**RESUMEN DE UNIDADES**

<u>Cód</u>	<u>GRUPO DE PAGO</u>	<u>Sup. Dec. Admisible (ha)</u>	<u>Sup. Comprometida (ha)</u>	<u>Sup. ajustada compromiso (1) (ha)</u>	<u>% sobredec.</u>	<u>Sup. Propuesta (ha)</u>	<u>Importe Declarado</u>	<u>Importe Topado</u>	<u>Importe Propuesto</u>	<u>Importe tras sobredec.</u>
432	FRUTALES SECANO	5,13		5,13	0,00	5,13	1.109,31	1.109,31	1.109,31	1.109,31
<b>TOTAL</b>		5,13	5,13	5,13		5,13	1.109,31	1.109,31	1.109,31	1.109,31

**APLICACIÓN DE REDUCCIONES Y PENALIZACIONES**

<u>GRUPO DE PAGO</u>	<u>Importe Calculado</u>	<u>Importe prereduc.</u>	<u>Criterios de subvencionabilidad y compromisos</u>	<u>Presentación tardía</u>	<u>Omisión declaración</u>	<u>Condicionalidad</u>	<u>IMPORTE (Euros) PROPUESTO</u>
FRUTALES SECANO	1.109,31		0,00	0,00	0,00	0,00	1.109,31
<b>TOTAL</b>	1.109,31	1.109,31					1.109,31

**RESUMEN DE PAGOS**

	<u>IMPORTE (Euros)</u>			
	<u>PROPUESTO</u>	<u>FEADER (Eje 2)</u>	<u>MAPA</u>	<u>CAPADR</u>
<b>PROPUESTO</b>	1.109,31	942,91	108,82	57,58

**RECINTOS PROPUESTOS**

<u>REF.</u>	<u>REFERENCIA SIGPAC</u>	<u>CULTIVO DESCRIPCIÓN CULTIVO</u>	<u>S/R G.PAGO</u>	<u>PEND. MEDIA (%)</u>	<u>SUP. DEC. ADMISIBLE (ha)</u>	<u>SUP. COMPROM. (ha)</u>	<u>SUP. AJUSTADA COMPROM. (1) (ha)</u>	<u>SUP. CONV. SIGPAC (ha)</u>	<u>SUP. CERTIE (ha)</u>	<u>SUP. CAMPO (ha)</u>	<u>SUP. CAMPO DETER. CULT. DECLARADO (ha)</u>	<u>SUP. DEC. REDUCIDA (ha)</u>	<u>SUP. PROPUESTA (ha)</u>
170000005375797	04-006-040-00355-001	104024 ALMENDROS-MARCONA	S 432	13,00	1,00	1,00	1,00		1,00			1,00	1,00
170000005375798	04-006-031-00101-004	104024 ALMENDROS-MARCONA	S 432	10,80	0,76	0,76	0,76		0,76			0,76	0,76
170000005375799	04-006-031-00345-001	104024 ALMENDROS-MARCONA	S 432	9,30	0,27	0,27	0,27		0,27			0,27	0,27
170000005375800	04-006-031-00345-003	104024 ALMENDROS-MARCONA	S 432	8,80	0,16	0,16	0,16		0,16			0,16	0,16
170000005375801	04-006-031-00348-002	104024 ALMENDROS-MARCONA	S 432	8,60	0,31	0,31	0,31		0,31			0,31	0,31
170000005375802	04-006-031-00348-017	104024 ALMENDROS-MARCONA	S 432	16,40	0,01	0,01	0,01		0,01			0,01	0,01
170000005375803	04-006-032-00138-001	104024 ALMENDROS-MARCONA	S 432	5,00	0,42	0,42	0,42		0,42			0,42	0,42
170000005375804	04-006-032-00176-001	104024 ALMENDROS-MARCONA	S 432	6,60	0,88	0,88	0,88		0,88			0,88	0,88
170000005375805	04-006-039-00179-002	104024 ALMENDROS-MARCONA	S 432	4,70	0,83	0,83	0,83		0,83			0,83	0,83
170000005375806	04-006-031-00083-003	104024 ALMENDROS-MARCONA	S 432	12,10	0,31	0,31	0,31		0,31			0,31	0,31
170000005375808	04-006-031-00099-004	104024 ALMENDROS-MARCONA	S 432	19,50	0,07	0,07	0,07		0,07			0,07	0,07
170000005375809	04-006-031-00099-001	104024 ALMENDROS-MARCONA	S 432	8,50	0,11	0,11	0,11		0,11			0,11	0,11

**INCIDENCIAS**

**INCIDENCIA DESCRIPCIÓN**

- 100402 Recinto solicitado no forma parte de ningún organismo de control autorizado para la producción ecológica en Andalucía o fecha de inscripción posterior al plazo establecido ( Anexo I. Criterios de Subvencionabilidad. Orden 28 de marzo de 2023 ). Ref:170000005375807 Recinto:04-006-031-00078-00009 Cultivo:104024 ALMENDROS-MARCONA Secano
- 100406 Grupo de cultivo declarado en el recinto no coincide con el grupo de cultivo existente en el organismo de control autorizado para la producción ecológica en Andalucía ( Anexo I. Criterios de Subvencionabilidad. Orden 28 de marzo de 2023 ). Ref:170000005375807 Recinto:04-006-031-00078-00009 Cultivo:104024 ALMENDROS-MARCONA Secano Grupo de SIPEA: OLIVAR
- 100424 Solicita recinto que no está comprometido para la operación. Ref:170000005375796 Recinto:04-006-031-00061-00002 Cultivo:104035 ALMENDROS-RAMILLETE Regadío Ref:170000005375807 Recinto:04-006-031-00078-00009 Cultivo:104024 ALMENDROS-MARCONA Secano

(1) Superficie declarada admisible ajustada con la superficie comprometida.  
 (2) Factor de penalización valorando el alcance para el tipo de compromiso.

Puede verificar la integridad de una copia de este documento mediante la lectura del código QR adjunto o mediante el acceso a la dirección <a href="https://ws050.juntadeandalucia.es/verificarFirma">https://ws050.juntadeandalucia.es/verificarFirma</a> indicando el código de VERIFICACIÓN				
FIRMADO POR	JUAN JOSE SOLER GARCIA	FECHA	03/07/2024	
	ROCIO GUIJARRO MILLAN			
VERIFICACIÓN	Pk2jmGCJWUB3686MPKY7GEXJCD3GC4	PÁGINA	2218/2334	



**APELLIDOS Y NOMBRE / RAZÓN SOCIAL**  
TORREGROSA MANCHON FRANCISCO BENITO

**NIF**  
\*\*\*\*7668\*

**EXPEDIENTE**  
1239280

**ANUALIDAD DE PAGO**  
1ª

**IMPORTE POR ANUALIDAD**

	2023	2024	2025	2026	2027
IMPORTE MÁXIMO SUBVENCIONABLE	7.981,42 €	7.981,42 €	7.981,42 €	7.981,42 €	7.981,42 €
IMPORTE MEDIO DE TRANSFERENCIA (€/ha)	216,24 €	216,24 €	216,24 €	216,24 €	216,24 €

**RESUMEN DE UNIDADES**

Cód	GRUPO DE PAGO	Sup. Dec. Admisible (ha)	Sup. Comprometida (ha)	Sup. ajustada compromiso (1) (ha)	% sobredec.	Sup. Propuesta (ha)	Importe Declarado	Importe Topado	Importe Propuesto	Importe tras sobredec.
432	FRUTALES SECANO	37,01		36,91	0,00	36,91	7.981,42	7.981,42	7.981,42	7.981,42
<b>TOTAL</b>		37,01	36,91	36,91		36,91	7.981,42	7.981,42	7.981,42	7.981,42

**APLICACIÓN DE REDUCCIONES Y PENALIZACIONES**

GRUPO DE PAGO	Importe Calculado	Importe prerreduc.	Criterios de subvencionabilidad y compromisos	Presentación tardía	Omisión declaración	Condicionabilidad	IMPORTE (Euros) PROPUESTO
FRUTALES SECANO	7.981,42	7.981,42	0,00	0,00	1,00	0,00	7.901,61
<b>TOTAL</b>	7.981,42	7.981,42					7.901,61

**RESUMEN DE PAGOS**

	IMPORTE (Euros)			
	PROPUESTO	FEADER (Eje 2)	MAPA	CAPADR
PROPUESTO	7.901,61	6.716,37	775,15	410,09

**RECINTOS PROPUESTOS**

REF.	REFERENCIA SIGPAC	CULTIVO	DESCRIPCIÓN CULTIVO	S/R	G.PAGO	PEND. MEDIA (€2)	SUP. DEC. ADMISIBLE (ha)	SUP. COMPROM. (ha)	SUP. AJUSTADA COMPROM. (1) (ha)	SUP. CONV. SIGPAC (ha)	SUP. CERTIE (ha)	SUP. CAMPO (ha)	SUP. CAMPO DETER. CULT. DECLARADO (ha)	SUP. DEC. REDUCIDA (ha)	SUP. PROPUESTA (ha)
-1504135	04-037-055-00007-004	104020	ALMENDROS-GUARA	S	432	8,70	1,36	1,36	1,36		1,36			1,36	1,36
-1503591	04-037-052-00235-005	104020	ALMENDROS-GUARA	S	432	12,10	0,16	0,16	0,16		0,16			0,16	0,16
4149393	04-037-055-00059-001	104020	ALMENDROS-GUARA	S	432	7,80	0,70	0,70	0,70		0,70			0,70	0,70
4579562	04-037-016-00007-001	104057	ALMENDROS-AVIJOR	S	432	4,80	0,48	0,48	0,48		0,48			0,48	0,48
4579570	04-037-053-00032-002	104057	ALMENDROS-AVIJOR	S	432	9,10	0,34	0,34	0,34		0,34			0,34	0,34
5250029	04-037-039-00059-001	104020	ALMENDROS-GUARA	S	432	6,70	2,27	2,27	2,27		2,27			2,27	2,27
5250044	04-037-040-00005-002	104020	ALMENDROS-GUARA	S	432	13,90	9,81	9,81	9,81		9,81			9,81	9,81
5250046	04-037-040-00005-003	104057	ALMENDROS-AVIJOR	S	432	9,40	1,17	1,17	1,17		1,17			1,17	1,17
1700000003040669	04-037-026-00007-001	104020	ALMENDROS-GUARA	S	432	9,30	0,57	0,57	0,57		0,57			0,57	0,57
1700000003040670	04-037-026-00051-001	104020	ALMENDROS-GUARA	S	432	9,90	0,56	0,56	0,56		0,56			0,56	0,56
1700000003040671	04-037-029-00053-001	104020	ALMENDROS-GUARA	S	432	13,80	1,27	1,27	1,27		1,27			1,27	1,27
1700000003040672	04-037-026-00031-001	104020	ALMENDROS-GUARA	S	432	9,80	0,29	0,29	0,29		0,29			0,29	0,29
1700000003040673	04-037-039-00093-001	104020	ALMENDROS-GUARA	S	432	7,40	3,14	3,14	3,14		3,14			3,14	3,14
1700000003040674	04-037-029-00096-001	104020	ALMENDROS-GUARA	S	432	16,80	0,19	0,19	0,19		0,19			0,19	0,19
1700000003040675	04-037-029-00086-001	104020	ALMENDROS-GUARA	S	432	18,20	0,82	0,82	0,82		0,82			0,82	0,82
1700000003040676	04-037-039-00092-001	104020	ALMENDROS-GUARA	S	432	6,60	0,04	0,04	0,04		0,04			0,04	0,04
1700000003040677	04-037-034-00114-001	104020	ALMENDROS-GUARA	S	432	6,20	0,59	0,59	0,59		0,59			0,59	0,59
1700000003040678	04-037-029-00144-001	104020	ALMENDROS-GUARA	S	432	8,80	0,68	0,68	0,68		0,68			0,68	0,68
1700000003040679	04-037-039-00073-001	104020	ALMENDROS-GUARA	S	432	5,40	3,44	3,44	3,44		3,44			3,44	3,44
1700000003040680	04-037-055-00007-004	104020	ALMENDROS-GUARA	S	432	8,70	0,06	0,06	0,06		0,06			0,06	0,06
1700000003040681	04-037-055-00060-001	104020	ALMENDROS-GUARA	S	432	9,00	0,47	0,47	0,47		0,47			0,47	0,47
1700000003040682	04-037-052-00343-001	104020	ALMENDROS-GUARA	S	432	13,60	0,45	0,45	0,45		0,45			0,45	0,45
1700000003040683	04-037-055-00071-001	104057	ALMENDROS-AVIJOR	S	432	8,90	3,78	3,68	3,68		3,78			3,68	3,68
1700000003040684	18-057-014-00761-002	104020	ALMENDROS-GUARA	S	432	13,70	0,62	0,62	0,62		0,62			0,62	0,62
1700000003040685	04-037-055-00071-002	104020	ALMENDROS-GUARA	S	432	7,30	0,17	0,17	0,17		0,17			0,17	0,17
1700000003040686	18-057-014-00761-003	104020	ALMENDROS-GUARA	S	432	17,50	0,17	0,17	0,17		0,17			0,17	0,17
1700000006864211	04-037-052-00235-001	104020	ALMENDROS-GUARA	S	432	23,30	3,41	3,41	3,41		3,41			3,41	3,41

(1) Superficie declarada admisible ajustada con la superficie comprometida.  
(2) Factor de penalización valorando el alcance para el tipo de compromiso.

Puede verificar la integridad de una copia de este documento mediante la lectura del código QR adjunto o mediante el acceso a la dirección <https://ws050.juntadeandalucia.es/verificarFirma> indicando el código de VERIFICACIÓN

FIRMADO POR	JUAN JOSE SOLER GARCIA	FECHA	03/07/2024	
	ROCIO GUIJARRO MILLAN			
VERIFICACIÓN	Pk2jmGCJWUB3686MPKY7GEXJCD3GC4	PÁGINA	2219/2334	



**INCIDENCIAS**

**INCIDENCIA DESCRIPCIÓN**

- 256 Solicitud con recintos no declarados en campaña actual con una reducción por omisión de superficie superior al 3%  
CÓDIGO PARA EL PORCENTAJE DE REDUCCIÓN POR OMISIÓN QUE CORRESPONDE A LA SOLICITUD:1
- 4272 Verifica que las líneas de declaración de las Solicitudes Únicas no tienen solapes con la capa de Retroactividad Gráfica (ambas de la misma campaña) a nivel de expediente/línea de declaración gráfica de la solicitud.  
Ref:170000003040683 Recinto:04-037-055-00071-00001 Cultivo: - Agregado de la referencia del recinto.:0 Zona de la referencia del recinto.:0 Superficie solapada.:0,1 Id. Incid.:95946485
- 100421 Recinto declarado por error para una operación de la 6503, que se ha corregido de oficio marcando la operación correcta, de acuerdo con la fecha de inscripción del recinto en la producción ecológica.  
Ref:170000003040669 Recinto:04-037-026-00007-00001 Cultivo:104020 ALMENDROS-GUARA Secano  
Ref:-1503591 Recinto:04-037-052-00235-00005 Cultivo:104020 ALMENDROS-GUARA Secano

(1) Superficie declarada admisible ajustada con la superficie comprometida.  
(2) Factor de penalización valorando el alcance para el tipo de compromiso.

Puede verificar la integridad de una copia de este documento mediante la lectura del código QR adjunto o mediante el acceso a la dirección <https://ws050.juntadeandalucia.es/verificarFirma> indicando el código de VERIFICACIÓN

FIRMADO POR	JUAN JOSE SOLER GARCIA	FECHA	03/07/2024	
	ROCIO GUIJARRO MILLAN			
VERIFICACIÓN	Pk2jmGCJWUB3686MPKY7GEXJCD3GC4	PÁGINA	2220/2334	





**APELLIDOS Y NOMBRE / RAZÓN SOCIAL**

TORREGROSA MIRON ANA MARIA

**NIF**

\*\*\*9573\*

**EXPEDIENTE**

1132576

**ANUALIDAD DE PAGO**

1ª

**IMPORTE POR ANUALIDAD**

	2023	2024	2025	2026	2027
IMPORTE MÁXIMO SUBVENCIONABLE	8.836,75 €	8.836,75 €	8.836,75 €	8.836,75 €	8.836,75 €
IMPORTE MEDIO DE TRANSFERENCIA (€/ha)	216,69 €	216,69 €	216,69 €	216,69 €	216,69 €

**RESUMEN DE UNIDADES**

Cód	GRUPO DE PAGO	Sup. Dec. Admisible (ha)	Sup. Comprometida (ha)	Sup. ajustada compromiso (I) (ha)	% sobredec.	Sup. Propuesta (ha)	Importe Declarado	Importe Topado	Importe Propuesto	Importe tras sobredec.
431	VIÑEDO	0,78		0,78	0,00	0,78	187,15	187,15	187,15	187,15
432	FRUTALES SECANO	78,86		40,00	0,00	40,00	8.649,60	8.649,60	8.649,60	8.649,60
<b>TOTAL</b>		79,64	40,78	40,78		40,78	8.836,75	8.836,75	8.836,75	8.836,75

**APLICACIÓN DE REDUCCIONES Y PENALIZACIONES**

GRUPO DE PAGO	Importe Calculado	Importe prereduc.	Criterios de subvencionabilidad y compromisos		Presentación tardía	Omisión declaración	Condicionalidad	PROPUESTO	IMPORTE (Euros)
			subvencionabilidad	y compromisos					
FRUTALES SECANO	8.649,60	8.649,60	0,00		0,00	0,00	0,00		8.649,60
VIÑEDO	187,15	187,15	0,00		0,00	0,00	0,00		187,15
<b>TOTAL</b>	8.836,75	8.836,75							8.836,75

**RESUMEN DE PAGOS**

PROPUESTO	IMPORTE ( Euros )			
	PROPUESTO	FEADER (Eje 2)	MAPA	CAPADR
PROPUESTO	8.836,75	7.511,24	866,89	458,62

**RECINTOS PROPUESTOS**

REF.	REFERENCIA SIGPAC	CULTIVO DESCRIPCIÓN CULTIVO	S/R G.PAGO	PEND. MEDIA (%)	SUP. DEC. ADMISIBLE (ha)	SUP. COMPROM. (ha)	SUP. AJUSTADA COMPR.(I) (ha)	SUP. CONV. SIGPAC (ha)	SUP. CERTIF. (ha)	SUP. CAMPO (ha)	SUP. CAMPO DETER. CULT. DECLARADO (ha)	SUP. DEC. REDUCIDA (ha)	SUP. PROPUESTA (ha)
170000005610364	04-070-002-00282-004	102000 VIÑEDO VINIFICACIÓN-SIN VARIEDAD	S 431	21,70	0,11	0,11	0,11	0,11	0,11			0,11	0,11
170000005610367	04-070-002-00284-004	102000 VIÑEDO VINIFICACIÓN-SIN VARIEDAD	S 431	8,80	0,46	0,46	0,46	0,46	0,46			0,46	0,46
170000005610368	04-070-002-00284-003	102000 VIÑEDO VINIFICACIÓN-SIN VARIEDAD	S 431	9,10	0,21	0,21	0,21	0,21	0,21			0,21	0,21
-712086	04-037-025-90009-003	104020 ALMENDROS-GUARA	S 432	10,50	0,28	0,28	0,28	0,28	0,28			0,28	0,28
-712085	04-037-025-90009-002	104020 ALMENDROS-GUARA	S 432	8,20	0,43	0,43	0,43	0,43	0,43			0,43	0,43
-712084	04-037-025-90009-001	104020 ALMENDROS-GUARA	S 432	7,90	0,05	0,05	0,05	0,05	0,05			0,05	0,05
-712083	04-037-025-90008-001	104020 ALMENDROS-GUARA	S 432	7,60	16,72	16,72	16,72	16,72	16,72			16,72	16,72
-712078	04-037-025-00028-003	104020 ALMENDROS-GUARA	S 432	9,20	0,44	0,44	0,44	0,44	0,44			0,44	0,44
-712077	04-037-025-00028-002	104020 ALMENDROS-GUARA	S 432	10,40	5,62	5,62	5,62	5,62	5,62			5,62	5,62
-712075	04-037-025-00028-001	104020 ALMENDROS-GUARA	S 432	9,00	13,25	13,25	13,25	13,25	13,25			13,25	13,25
170000005610374	04-037-015-00027-001	104020 ALMENDROS-GUARA	S 432	7,00	2,15	2,15	2,15	2,15	2,15			2,15	2,15
170000005610375	04-037-022-00017-001	104020 ALMENDROS-GUARA	S 432	11,10	1,02	1,02	1,02	1,02	1,02			1,02	1,02
170000005610376	04-070-002-00284-001	104007 ALMENDROS-COMUNA	S 432	9,30	8,71	8,71	8,71	8,71	8,71			8,71	8,71
170000005610377	04-070-002-00282-001	104020 ALMENDROS-GUARA	S 432	12,80	3,33	3,33	3,33	3,33	3,33			3,33	3,33
170000005610378	04-070-002-00282-001	104020 ALMENDROS-GUARA	S 432	12,80	10,21	10,21	10,21	10,21	10,21			10,21	10,21
170000005610379	04-070-002-00399-002	104022 ALMENDROS-LARGUETA	S 432	16,80	6,19	6,19	6,19	6,19	6,19			6,19	6,19
170000005610380	04-070-002-00284-005	104007 ALMENDROS-COMUNA	S 432	17,10	0,08	0,08	0,08	0,08	0,08			0,08	0,08
170000005610381	04-070-002-00283-002	104007 ALMENDROS-COMUNA	S 432	15,80	0,16	0,16	0,16	0,16	0,16			0,16	0,16
170000005610382	04-070-002-00283-001	104007 ALMENDROS-COMUNA	S 432	13,90	10,22	10,22	10,22	10,22	10,22			10,22	10,22

(1) Superficie declarada admisible ajustada con la superficie comprometida.  
(2) Factor de penalización valorando el alcance para el tipo de compromiso.

Puede verificar la integridad de una copia de este documento mediante la lectura del código QR adjunto o mediante el acceso a la dirección <https://ws050.juntadeandalucia.es/verificarFirma> indicando el código de VERIFICACIÓN

FIRMADO POR	JUAN JOSE SOLER GARCIA	FECHA	03/07/2024	
	ROCIO GUIJARRO MILLAN			
VERIFICACIÓN	Pk2jmGCJWUB3686MPKY7GEXJCD3GC4	PÁGINA	2221/2334	



**APELLIDOS Y NOMBRE / RAZÓN SOCIAL**

TORREGROSA MIRON CATALINA

**NIF**

\*\*\*4478\*

**EXPEDIENTE**

1116502

**ANUALIDAD DE PAGO**

1ª

**IMPORTES POR ANUALIDAD**

	2023	2024	2025	2026	2027
IMPORTE MÁXIMO SUBVENCIONABLE	8.649,60 €	8.649,60 €	8.649,60 €	8.649,60 €	8.649,60 €
IMPORTE MEDIO DE TRANSFERENCIA (€/ha)	187,95 €	187,95 €	187,95 €	187,95 €	187,95 €

**RESUMEN DE UNIDADES**

Cód	GRUPO DE PAGO	Sup. Dec. Admisible (ha)	Sup. Comprometida (ha)	Sup. ajustada compromiso (1) (ha)	% sobredec.	Sup. Propuesta (ha)	Importe Declarado	Importe Topado	Importe Propuesto	Importe tras sobredec.
432	FRUTALES SECANO	47,68		40,00	0,00	40,00	8.649,60	8.649,60	8.649,60	8.649,60
434	HERBÁCEOS NO ELEGIBLES	6,02		6,02	0,00	6,02	0,00	0,00	0,00	0,00
<b>TOTAL</b>		53,70	46,02	46,02		46,02	8.649,60	8.649,60	8.649,60	8.649,60

**APLICACIÓN DE REDUCCIONES Y PENALIZACIONES**

GRUPO DE PAGO	Importe Calculado	Importe pre-reduc.	Criterios de subvencionabilidad y compromisos	Presentación tardía	Omisión declaración	Condicionalidad	IMPORTE (Euros)
							PROPUESTO
FRUTALES SECANO	8.649,60	8.649,60	0,00	0,00	0,00	0,00	8.649,60
HERBÁCEOS NO ELEGIBLES	0,00	0,00	0,00	0,00	0,00	0,00	0,00
<b>TOTAL</b>	8.649,60	8.649,60					8.649,60

**RESUMEN DE PAGOS**

PROPUESTO	IMPORTE ( Euros )			
	PROPUESTO	FEADER (Eje 2)	MAPA	CAPADR
PROPUESTO	8.649,60	7.352,16	848,53	448,91

**RECINTOS PROPUESTOS**

REF.	REFERENCIA SIGPAC	CULTIVO DESCRIPCIÓN CULTIVO	S/R G.PAGO	PEND. MEDIA (%)	SUP. DEC. ADMISIBLE (ha)	SUP. COMPROM. (ha)	SUP. AJUSTADA COMPR.(1) (ha)	SUP. CONV. SIGPAC (ha)	SUP. CERTIF. (ha)	SUP. CAMPO (ha)	SUP. CAMPO DETER. CULT. DECLARADO (ha)	SUP. DEC. REDUCIDA (ha)	SUP. PROPUESTA (ha)
-64536	04-037-016-00102-001	104008 ALMENDROS-CONSTANTI	S 432	4,90	3,89	3,89	3,89	3,89	3,89			3,89	3,89
4634666	04-037-016-00103-001	104008 ALMENDROS-CONSTANTI	S 432	5,00	0,28	0,28	0,28	0,28	0,28			0,28	0,28
4634704	04-037-013-00078-001	104057 ALMENDROS-AVIJOR	S 432	2,50	0,59	0,59	0,59	0,59	0,59			0,59	0,59
1700000003575586	04-037-016-00091-001	104008 ALMENDROS-CONSTANTI	S 432	5,60	1,39	1,39	1,39	1,39	1,39			1,39	1,39
1700000003575588	04-037-016-00132-001	104008 ALMENDROS-CONSTANTI	S 432	5,30	3,07	3,07	3,07	3,07	3,07			3,07	3,07
1700000003575591	04-037-016-00029-001	104008 ALMENDROS-CONSTANTI	S 432	5,30	0,85	0,85	0,85	0,85	0,85			0,85	0,85
1700000003575592	04-037-016-00030-001	104008 ALMENDROS-CONSTANTI	S 432	4,40	0,61	0,61	0,61	0,61	0,61			0,61	0,61
1700000003575593	04-037-016-00114-001	104008 ALMENDROS-CONSTANTI	S 432	5,90	0,15	0,15	0,15	0,15	0,15			0,15	0,15
1700000003576099	04-037-016-00032-001	104008 ALMENDROS-CONSTANTI	S 432	3,30	0,11	0,11	0,11	0,11	0,11			0,11	0,11
1700000003576100	04-037-016-00033-003	104008 ALMENDROS-CONSTANTI	S 432	6,00	1,72	1,72	1,72	1,72	1,72			1,72	1,72
1700000003576101	04-037-016-00094-001	104008 ALMENDROS-CONSTANTI	S 432	3,50	0,16	0,16	0,16	0,16	0,16			0,16	0,16
1700000003576102	04-037-016-00095-001	104008 ALMENDROS-CONSTANTI	S 432	4,10	0,15	0,15	0,15	0,15	0,15			0,15	0,15
1700000003576103	04-037-016-00096-001	104008 ALMENDROS-CONSTANTI	S 432	3,90	0,12	0,12	0,12	0,12	0,12			0,12	0,12
1700000003576104	04-037-016-00097-001	104008 ALMENDROS-CONSTANTI	S 432	3,70	0,14	0,14	0,14	0,14	0,14			0,14	0,14
1700000003576105	04-037-016-00146-001	104008 ALMENDROS-CONSTANTI	S 432	4,70	0,21	0,21	0,21	0,21	0,21			0,21	0,21
1700000003576109	04-037-016-00042-001	104008 ALMENDROS-CONSTANTI	S 432	4,60	3,02	3,02	3,02	3,02	3,02			3,02	3,02
1700000003576110	04-037-016-00043-001	104008 ALMENDROS-CONSTANTI	S 432	3,40	0,07	0,07	0,07	0,07	0,07			0,07	0,07
1700000003576126	04-037-015-00051-001	104020 ALMENDROS-GUARA	S 432	7,50	1,11	1,11	1,11	1,11	1,11			1,11	1,11
1700000003576128	04-070-004-00222-001	104022 ALMENDROS-LARGUETA	S 432	11,60	0,53	0,53	0,53	0,53	0,53			0,53	0,53
1700000007197435	04-070-002-00174-001	104022 ALMENDROS-LARGUETA	S 432	9,30	4,11	4,11	4,11	4,11	4,11			4,11	4,11
1700000007197436	04-070-002-00282-010	104022 ALMENDROS-LARGUETA	S 432	15,70	0,34	0,34	0,34	0,34	0,34			0,34	0,34
1700000007197437	04-070-002-00282-001	104025 ALMENDROS-MARINADA	S 432	12,80	8,94	8,94	8,94	8,94	8,94			8,94	8,94
1700000007197438	04-070-002-00274-001	104020 ALMENDROS-GUARA	S 432	8,40	5,27	5,27	5,27	5,27	5,27			5,27	5,27
1700000007197439	04-070-002-00274-002	104020 ALMENDROS-GUARA	S 432	11,90	4,63	4,63	4,63	4,63	4,63			4,63	4,63
1700000007197440	04-070-002-00274-004	104020 ALMENDROS-GUARA	S 432	13,50	6,06	6,06	6,06	6,06	6,06			6,06	6,06
1700000007197441	04-070-002-00278-001	104022 ALMENDROS-LARGUETA	S 432	14,90	0,16	0,16	0,16	0,16	0,16			0,16	0,16
-718516	04-037-009-00055-001	20000 BARBECHO TRADICIONAL-SIN VARIEDAD	S 434	4,60	5,24	5,24	5,24	5,24	5,24			5,24	5,24
1700000003575589	04-037-014-00008-001	20000 BARBECHO TRADICIONAL-SIN VARIEDAD	S 434	2,30	0,78	0,78	0,78	0,78	0,78			0,78	0,78

(1) Superficie declarada admisible ajustada con la superficie comprometida.  
(2) Factor de penalización valorando el alcance para el tipo de compromiso.

Puede verificar la integridad de una copia de este documento mediante la lectura del código QR adjunto o mediante el acceso a la dirección <https://ws050.juntadeandalucia.es/verificarFirma> indicando el código de VERIFICACIÓN

FIRMADO POR	JUAN JOSE SOLER GARCIA	FECHA	03/07/2024	
	ROCIO GUIJARRO MILLAN			
VERIFICACIÓN	Pk2jmGcJWUB3686MPKY7GEXJCD3GC4	PÁGINA	2222/2334	



**APELLIDOS Y NOMBRE / RAZÓN SOCIAL**

TORREGROSA OLLER JOSE

**NIF**  
\*\*\*2228\*

**EXPEDIENTE**  
1100101

**ANUALIDAD DE PAGO**

1ª

**IMPORTE POR ANUALIDAD**

	2023	2024	2025	2026	2027
IMPORTE MÁXIMO SUBVENCIONABLE	342,67 €	342,67 €	342,67 €	342,67 €	342,67 €
IMPORTE MEDIO DE TRANSFERENCIA (€/ha)	349,66 €	349,66 €	349,66 €	349,66 €	349,66 €

**RESUMEN DE UNIDADES**

Cód	GRUPO DE PAGO	Sup. Dec. Admisible (ha)	Sup. Comprometida (ha)	Sup. ajustada compromiso (1) (ha)	% sobredec.	Sup. Propuesta (ha)	Importe Declarado	Importe Topado	Importe Propuesto	Importe tras sobredec.
433	FRUTALES REGADÍO	0,98		0,98	0,00	0,98	342,67	342,67	342,67	342,67
<b>TOTAL</b>		0,98	0,98	0,98		0,98	342,67	342,67	342,67	342,67

**APLICACIÓN DE REDUCCIONES Y PENALIZACIONES**

GRUPO DE PAGO	Importe Calculado	Importe prereduc.	Criterios de subvencionabilidad y compromisos	Presentación tardía	Omisión declaración	Condicionalidad	IMPORTE (Euros) PROPUESTO
FRUTALES REGADÍO	342,67	342,67	0,00	0,00	0,00	0,00	342,67
<b>TOTAL</b>	342,67	342,67					342,67

**RESUMEN DE PAGOS**

	IMPORTE ( Euros )		
	PROPUESTO	FEADER (Eje 2)	MAPA
PROPUESTO	342,67	291,27	33,62
			CAPADR 17,78

**RECINTOS PROPUESTOS**

REF.	REFERENCIA SIGPAC	CULTIVO	DESCRIPCIÓN CULTIVO	S/R	G.PAGO	PEND. MEDIA (%)	SUP. DEC. ADMISIBLE (ha)	SUP. COMPROM. (ha)	SUP. AJUSTADA COMPROM. (1) (ha)	SUP. CONV. SIGPAC (ha)	SUP. CERTIE. (ha)	SUP. CAMPO (ha)	SUP. CAMPO DETER. CULT. DECLARADO (ha)	SUP. DEC. REDUCIDA (ha)	SUP. PROPUESTA (ha)
1700000006104073	04-031-010-00143-001	206004	NARANJO-NAVELINA	R	433	1,60	0,60	0,60	0,60		0,60			0,60	0,60
1700000006104074	04-031-010-00143-010	206004	NARANJO-NAVELINA	R	433	3,60	0,17	0,17	0,17		0,17			0,17	0,17
1700000006104075	04-031-010-00143-005	206004	NARANJO-NAVELINA	R	433	4,30	0,21	0,21	0,21		0,21			0,21	0,21

**INCIDENCIAS**

**INCIDENCIA DESCRIPCIÓN**

3790	Recinto declarado inactivo Ref:-1518667 Recinto:04-031-010-00143-00009 Cultivo: -
100424	Solicita recinto que no está comprometido para la operación. Ref:-1518667 Recinto:04-031-010-00143-00009 Cultivo:101194 OLIVAR-LECHIN DE GRANADA Regadío

(1) Superficie declarada admisible ajustada con la superficie comprometida.  
(2) Factor de penalización valorando el alcance para el tipo de compromiso.

Puede verificar la integridad de una copia de este documento mediante la lectura del código QR adjunto o mediante el acceso a la dirección <https://ws050.juntadeandalucia.es/verificarFirma> indicando el código de VERIFICACIÓN

FIRMADO POR	JUAN JOSE SOLER GARCIA	FECHA	03/07/2024	
	ROCIO GUIJARRO MILLAN			
VERIFICACIÓN	Pk2jmGCJWUB3686MPKY7GEXJCD3GC4	PÁGINA	2223/2334	



**APELLIDOS Y NOMBRE / RAZÓN SOCIAL** TORREGROSA PEREZ ANA MARIA  
**NIF** \*\*\*\*6772\*  
**EXPEDIENTE** 1019925  
**ANUALIDAD DE PAGO** 1ª

**IMPORTE POR ANUALIDAD**

	2023	2024	2025	2026	2027
IMPORTE MÁXIMO SUBVENCIONABLE	8.459,31 €	8.459,31 €	8.459,31 €	8.459,31 €	8.459,31 €
IMPORTE MEDIO DE TRANSFERENCIA (€/ha)	216,24 €	216,24 €	216,24 €	216,24 €	216,24 €

**RESUMEN DE UNIDADES**

Cód	GRUPO DE PAGO	Sup. Dec. Admisible (ha)	Sup. Comprometida (ha)	Sup. ajustada compromiso (I) (ha)	% sobredec.	Sup. Propuesta (ha)	Importe Declarado	Importe Topado	Importe Propuesto	Importe tras sobredec.
432	FRUTALES SECANO	39,30		39,12	0,00	39,12	8.459,31	8.459,31	8.459,31	8.459,31
<b>TOTAL</b>		39,30	39,12	39,12		39,12	8.459,31	8.459,31	8.459,31	8.459,31

**APLICACIÓN DE REDUCCIONES Y PENALIZACIONES**

GRUPO DE PAGO	Importe Calculado	Importe prerreduc.	Criterios de subvencionabilidad y compromisos	Presentación tardía	Omisión declaración	Condicionabilidad	IMPORTE (Euros) PROPUESTO
FRUTALES SECANO	8.459,31	8.459,31	0,00	0,00	0,00	0,00	8.459,31
<b>TOTAL</b>	8.459,31	8.459,31					8.459,31

**RESUMEN DE PAGOS**

	IMPORTE (Euros)			
	PROPUESTO	PROPUESTO (Eje 2)	MAPA	CAPADR
	8.459,31	7.190,41	829,86	439,04

**RECINTOS PROPUESTOS**

REF.	REFERENCIA SIGPAC	CULTIVO DESCRIPCIÓN CULTIVO	S/R	G.PAGO	PEND. MEDIA (€)	SUP. DEC. ADMISIBLE (ha)	SUP. COMPROM. (ha)	SUP. AJUSTADA COMPROM. (I) (ha)	SUP. CONV. SIGPAC (ha)	SUP. CERTIE (ha)	SUP. CAMPO (ha)	SUP. CAMPO DETER. CULT. DECLARADO (ha)	SUP. DEC. REDUCIDA (ha)	SUP. PROPUESTA (ha)
-1517289	04-037-015-00008-001	104020 ALMENDROS-GUARA	S	432	6,80	3,53	3,39	3,39		3,39			3,39	3,39
-767912	04-037-053-00026-003	104007 ALMENDROS-COMUNA	S	432	6,00	2,60	2,60	2,60		2,60			2,60	2,60
-767911	04-037-053-00026-003	104007 ALMENDROS-COMUNA	S	432	6,00	0,33	0,33	0,33		0,33			0,33	0,33
-767910	04-037-053-00026-003	104007 ALMENDROS-COMUNA	S	432	6,00	2,70	2,70	2,70		2,70			2,70	2,70
4801942	04-099-030-00811-001	104020 ALMENDROS-GUARA	S	432	12,70	10,94	10,94	10,94		10,94			10,94	10,94
4801948	04-099-030-00682-001	104020 ALMENDROS-GUARA	S	432	16,80	0,21	0,21	0,21		0,21			0,21	0,21
4801953	04-099-030-00681-001	104020 ALMENDROS-GUARA	S	432	9,20	0,46	0,42	0,42		0,46			0,42	0,42
1700000005454217	04-037-009-00087-001	104043 ALMENDROS-VAIRO	S	432	6,80	0,86	0,86	0,86		0,86			0,86	0,86
1700000005454218	04-037-014-00009-001	104014 ALMENDROS-FERRAGNES	S	432	2,80	0,26	0,26	0,26		0,26			0,26	0,26
1700000005454219	04-037-014-00029-002	104007 ALMENDROS-COMUNA	S	432	2,10	0,92	0,92	0,92		0,92			0,92	0,92
1700000005454221	04-037-053-00057-001	104020 ALMENDROS-GUARA	S	432	9,00	4,02	4,02	4,02		4,02			4,02	4,02
1700000005454222	04-037-016-00040-001	104020 ALMENDROS-GUARA	S	432	5,50	2,55	2,55	2,55		2,55			2,55	2,55
1700000005454224	04-037-021-00012-001	104020 ALMENDROS-GUARA	S	432	7,90	1,29	1,29	1,29		1,29			1,29	1,29
1700000005454227	04-037-053-00055-002	104020 ALMENDROS-GUARA	S	432	15,30	2,48	2,48	2,48		2,48			2,48	2,48
1700000005454229	04-037-021-00011-001	104020 ALMENDROS-GUARA	S	432	10,10	0,93	0,93	0,93		0,93			0,93	0,93
1700000005454230	04-037-015-00018-001	104020 ALMENDROS-GUARA	S	432	7,00	3,62	3,62	3,62		3,62			3,62	3,62
1700000005454231	04-037-015-00083-001	104020 ALMENDROS-GUARA	S	432	4,70	1,60	1,60	1,60		1,60			1,60	1,60

**INCIDENCIAS**


**INCIDENCIA DESCRIPCIÓN**

- 4272 Verifica que las líneas de declaración de las Solicitudes Únicas no tienen solapes con la capa de Retroactividad Gráfica (ambas de la misma campaña) a nivel de expediente/línea de declaración gráfica de la solicitud.  
 Ref:4801953 Recinto:04-099-030-00681-00001 Cultivo: - Agregado de la referencia del recinto.:0 Zona de la referencia del recinto.:0 Superficie solapada.:0,04 Id. Incid.:95938253
- 100421 Recinto declarado por error para una operación de la 6503, que se ha corregido de oficio marcando la operación correcta, de acuerdo con la fecha de inscripción del recinto en la producción ecológica.  
 Ref:4801953 Recinto:04-099-030-00681-00001 Cultivo:104020 ALMENDROS-GUARA Secano  
 Ref:4801948 Recinto:04-099-030-00682-00001 Cultivo:104020 ALMENDROS-GUARA Secano  
 Ref:4801942 Recinto:04-099-030-00811-00001 Cultivo:104020 ALMENDROS-GUARA Secano

(1) Superficie declarada admisible ajustada con la superficie comprometida.  
 (2) Factor de penalización valorando el alcance para el tipo de compromiso.

Puede verificar la integridad de una copia de este documento mediante la lectura del código QR adjunto o mediante el acceso a la dirección <https://ws050.juntadeandalucia.es/verificarFirma> indicando el código de VERIFICACIÓN

FIRMADO POR	JUAN JOSE SOLER GARCIA	FECHA	03/07/2024
	ROCIO GUIJARRO MILLAN		
VERIFICACIÓN	Pk2jmGCJWUB3686MPKY7GEXJCD3GC4	PÁGINA	2224/2334





**APELLIDOS Y NOMBRE / RAZÓN SOCIAL**

TORREGROSA PEREZ ANTONIA

**NIF**  
\*\*\*6773\*

**EXPEDIENTE**  
1145413

**ANUALIDAD DE PAGO**  
1ª

**IMPORTES POR ANUALIDAD**

	2023	2024	2025	2026	2027
IMPORTE MÁXIMO SUBVENCIONABLE	1.587,20 €	1.587,20 €	1.587,20 €	1.587,20 €	1.587,20 €
IMPORTE MEDIO DE TRANSFERENCIA (€/ha)	216,24 €	216,24 €	216,24 €	216,24 €	216,24 €

**RESUMEN DE UNIDADES**

Cód	GRUPO DE PAGO	Sup. Dec. Admisible (ha)	Sup. Comprometida (ha)	Sup. ajustada compromiso (I) (ha)	% sobredec.	Sup. Propuesta (ha)	Importe Declarado	Importe Topado	Importe Propuesto	Importe tras sobredec.
432	FRUTALES SECANO	7,34		7,34	0,00	7,34	1.587,20	1.587,20	1.587,20	1.587,20
<b>TOTAL</b>		7,34	7,34	7,34		7,34	1.587,20	1.587,20	1.587,20	1.587,20

**APLICACIÓN DE REDUCCIONES Y PENALIZACIONES**

GRUPO DE PAGO	Importe Calculado	Importe prereduc.	Criterios de subvencionabilidad y compromisos	Presentación tardía	Omisión declaración	Condicionalidad	IMPORTE (Euros) PROPUESTO
FRUTALES SECANO	1.587,20	1.587,20	0,00	0,00	0,00	0,00	1.587,20
<b>TOTAL</b>	1.587,20	1.587,20					1.587,20

**RESUMEN DE PAGOS**

	IMPORTE (Euros)			
	PROPUESTO	FEADER (Eje 2)	MAPA	CAPADR
PROPUESTO	1.587,20	1.349,12	155,70	82,38

**RECINTOS PROPUESTOS**

REF.	REFERENCIA SIGPAC	CULTIVO DESCRIPCIÓN CULTIVO	S/R	G.PAGO	PEND. MEDIA (%)	SUP. DEC. ADMISIBLE (ha)	SUP. COMPROM. (ha)	SUP. AJUSTADA COMPROM. (I) (ha)	SUP. CONV. SIGPAC (ha)	SUP. CERTIE. (ha)	SUP. CAMPO (ha)	SUP. CAMPO DETER. CULT. DECLARADO (ha)	SUP. DEC. REDUCIDA (ha)	SUP. PROPUESTA (ha)
1700000005421066	04-070-027-00007-003	104010 ALMENDROS-DESMAYO ROJO	S	432	22,10	0,79	0,79	0,79		0,79			0,79	0,79
1700000005421067	04-070-027-00008-004	104010 ALMENDROS-DESMAYO ROJO	S	432	19,50	0,15	0,15	0,15		0,15			0,15	0,15
1700000005421068	04-070-036-00130-005	104010 ALMENDROS-DESMAYO ROJO	S	432	13,60	2,07	2,07	2,07		2,07			2,07	2,07
1700000005421069	04-070-036-00081-004	104010 ALMENDROS-DESMAYO ROJO	S	432	25,00	0,17	0,17	0,17		0,17			0,17	0,17
1700000005421070	04-070-036-00081-005	104010 ALMENDROS-DESMAYO ROJO	S	432	18,50	0,87	0,87	0,87		0,87			0,87	0,87
1700000005421071	04-070-036-00093-002	104008 ALMENDROS-CONSTANTI	S	432	15,30	0,92	0,92	0,92		0,92			0,92	0,92
1700000005421072	04-070-036-00098-001	104007 ALMENDROS-COMUNA	S	432	19,90	1,66	1,66	1,66		1,66			1,66	1,66
1700000005421073	04-070-027-00007-008	104010 ALMENDROS-DESMAYO ROJO	S	432	23,00	0,71	0,71	0,71		0,71			0,71	0,71

(1) Superficie declarada admisible ajustada con la superficie comprometida.  
(2) Factor de penalización valorando el alcance para el tipo de compromiso.

Puede verificar la integridad de una copia de este documento mediante la lectura del código QR adjunto o mediante el acceso a la dirección <https://ws050.juntadeandalucia.es/verificarFirma> indicando el código de VERIFICACIÓN

FIRMADO POR	JUAN JOSE SOLER GARCIA	FECHA	03/07/2024	
	ROCIO GUIJARRO MILLAN			
VERIFICACIÓN	Pk2jmGCJWUB3686MPKY7GEXJCD3GC4	PÁGINA	2225/2334	



<b><u>APELLIDOS Y NOMBRE / RAZÓN SOCIAL</u></b>	<b><u>NIF</u></b>	<b><u>EXPEDIENTE</u></b>	<b><u>ANUALIDAD DE PAGO</u></b>
TORREGROSA TORRES QUITERIA	****8563*	1119030	

**RESUMEN DE PAGOS**

		<b><u>IMPORTE (Euros)</u></b>		
		<b><u>FEADER</u></b>	<b><u>MAPA</u></b>	<b><u>CAPADR</u></b>
		<b><u>(Eje 2)</u></b>		
PROPUESTO	<b><u>PROPUESTO</u></b>	0,00	0,00	0,00

**INCIDENCIAS**

**INCIDENCIA DESCRIPCIÓN**

- 7162 Se advierte que en el impreso DATOS DE RECINTOS no está consignada la operación solicitada en el impreso SOLICITA LINEAS DE AYUDA DE DESARROLLO RURAL.
- 101008 Expediente sin compromisos vigentes.  
Operación:6503.2

(1) Superficie declarada admisible ajustada con la superficie comprometida.  
(2) Factor de penalización valorando el alcance para el tipo de compromiso.

Puede verificar la integridad de una copia de este documento mediante la lectura del código QR adjunto o mediante el acceso a la dirección <a href="https://ws050.juntadeandalucia.es/verificarFirma">https://ws050.juntadeandalucia.es/verificarFirma</a> indicando el código de VERIFICACIÓN				
FIRMADO POR	JUAN JOSE SOLER GARCIA	FECHA	03/07/2024	
	ROCIO GUIJARRO MILLAN			
VERIFICACIÓN	Pk2jmGCJWUB3686MPKY7GEXJCD3GC4	PÁGINA	2226/2334	



**APELLIDOS Y NOMBRE / RAZÓN SOCIAL** **NIF** **EXPEDIENTE** **ANUALIDAD DE PAGO**  
 TORRE-MARIN GIMENEZ ANGEL JOSE \*\*\*\*7510\* 1090333 1ª

**IMPORTE POR ANUALIDAD**

	2023	2024	2025	2026	2027
IMPORTE MÁXIMO SUBVENCIONABLE	7.449,47 €	7.449,47 €	7.449,47 €	7.449,47 €	7.449,47 €
IMPORTE MEDIO DE TRANSFERENCIA (€/ha)	216,24 €	216,24 €	216,24 €	216,24 €	216,24 €

**RESUMEN DE UNIDADES**

Cód	GRUPO DE PAGO	Sup. Dec. Admisible (ha)	Sup. Comprometida (ha)	Sup. ajustada compromiso (1) (ha)	% sobredec.	Sup. Propuesta (ha)	Importe Declarado	Importe Topado	Importe Propuesto	Importe tras sobredec.
432	FRUTALES SECANO	34,45		34,45	0,00	34,45	7.449,47	7.449,47	7.449,47	7.449,47
<b>TOTAL</b>		34,45	34,45	34,45		34,45	7.449,47	7.449,47	7.449,47	7.449,47

**APLICACIÓN DE REDUCCIONES Y PENALIZACIONES**

GRUPO DE PAGO	Importe Calculado	Importe prerreduc.	Criterios de subvencionabilidad y compromisos	Presentación tardía	Omisión declaración	Condicionalidad	IMPORTE (Euros) PROPUESTO
FRUTALES SECANO	7.449,47	7.449,47	0,00	0,00	0,00	0,00	7.449,47
<b>TOTAL</b>	7.449,47	7.449,47					7.449,47

**RESUMEN DE PAGOS**

	IMPORTE (Euros)			
	PROPUESTO	FEADER (Eje 2)	MAPA	CAPADR
PROPUESTO	7.449,47	6.332,05	730,79	386,63

**RECINTOS PROPUESTOS**

REF.	REFERENCIA SIGPAC	CULTIVO DESCRIPCIÓN CULTIVO	S/R	G.PAGO	PEND. MEDIA (%)	SUP. DEC. ADMISIBLE (ha)	SUP. COMPROM. (ha)	SUP. AJUSTADA COMPR.(1) (ha)	SUP. CONV. SIGPAC (ha)	SUP. CERTIE. (ha)	SUP. CAMPO (ha)	SUP. CAMPO DETERCULT. DECLARADO (ha)	SUP. DEC. REDUCIDA (ha)	SUP. PROPUESTA (ha)
170000004244456	04-083-003-00037-007	104014 ALMENDROS-FERRAGNES	S	432	16,70	0,67	0,67	0,67		0,67			0,67	0,67
1700000004244457	04-083-003-00055-015	104020 ALMENDROS-GUARA	S	432	26,00	8,55	8,55	8,55		8,55			8,55	8,55
1700000004244458	04-083-003-00055-003	104020 ALMENDROS-GUARA	S	432	26,10	11,08	11,08	11,08		11,08			11,08	11,08
1700000004244459	04-083-003-00055-002	104020 ALMENDROS-GUARA	S	432	23,70	0,12	0,12	0,12		0,12			0,12	0,12
1700000004244460	04-083-003-00055-001	104020 ALMENDROS-GUARA	S	432	17,70	0,07	0,07	0,07		0,07			0,07	0,07
1700000004244461	04-083-003-00055-031	104020 ALMENDROS-GUARA	S	432	19,90	0,48	0,48	0,48		0,48			0,48	0,48
1700000004244462	04-083-003-00055-029	104020 ALMENDROS-GUARA	S	432	26,00	1,69	1,69	1,69		1,69			1,69	1,69
1700000004244463	04-083-003-00055-027	104020 ALMENDROS-GUARA	S	432	15,90	0,07	0,07	0,07		0,07			0,07	0,07
1700000004244464	04-083-003-00055-019	104020 ALMENDROS-GUARA	S	432	22,60	0,90	0,90	0,90		0,90			0,90	0,90
1700000004244465	04-083-003-00037-005	104014 ALMENDROS-FERRAGNES	S	432	24,50	0,22	0,22	0,22		0,22			0,22	0,22
1700000004244466	04-083-003-00037-004	104014 ALMENDROS-FERRAGNES	S	432	21,80	3,42	3,42	3,42		3,42			3,42	3,42
1700000004244467	04-083-003-00055-039	104020 ALMENDROS-GUARA	S	432	13,00	0,01	0,01	0,01		0,01			0,01	0,01
1700000004244468	04-083-003-00055-038	104020 ALMENDROS-GUARA	S	432	19,30	4,65	4,65	4,65		4,65			4,65	4,65
1700000004244469	04-083-003-00055-018	104020 ALMENDROS-GUARA	S	432	26,20	2,52	2,52	2,52		2,52			2,52	2,52

(1) Superficie declarada admisible ajustada con la superficie comprometida.  
 (2) Factor de penalización valorando el alcance para el tipo de compromiso.

Puede verificar la integridad de una copia de este documento mediante la lectura del código QR adjunto o mediante el acceso a la dirección <https://ws050.juntadeandalucia.es/verificarFirma> indicando el código de VERIFICACIÓN

FIRMADO POR	JUAN JOSE SOLER GARCIA	FECHA	03/07/2024	
	ROCIO GUIJARRO MILLAN			
VERIFICACIÓN	Pk2jmGCJWUB3686MPKY7GEXJCD3GC4	PÁGINA	2227/2334	



**APELLIDOS Y NOMBRE / RAZÓN SOCIAL**

TORRE-MARIN JIMENEZ GEMA ROCIO

**NIF**

\*\*\*\*5264\*

**EXPEDIENTE**

1225378

**ANUALIDAD DE PAGO**

1ª

**IMPORTES POR ANUALIDAD**

	2023	2024	2025	2026	2027
IMPORTE MÁXIMO SUBVENCIONABLE	4.912,97 €	4.912,97 €	4.912,97 €	4.912,97 €	4.912,97 €
IMPORTE MEDIO DE TRANSFERENCIA (€/ha)	216,24 €	216,24 €	216,24 €	216,24 €	216,24 €

**RESUMEN DE UNIDADES**

Cód	GRUPO DE PAGO	Sup. Dec. Admisible (ha)	Sup. Comprometida (ha)	Sup. ajustada compromiso (1) (ha)	% sobredec.	Sup. Propuesta (ha)	Importe Declarado	Importe Topado	Importe Propuesto	Importe tras sobredec.
432	FRUTALES SECANO	22,72		22,72	0,00	22,72	4.912,97	4.912,97	4.912,97	4.912,97
<b>TOTAL</b>		22,72	22,72	22,72		22,72	4.912,97	4.912,97	4.912,97	4.912,97

**APLICACIÓN DE REDUCCIONES Y PENALIZACIONES**

GRUPO DE PAGO	Importe Calculado	Importe prerreduc.	Criterios de subvencionabilidad y compromisos	Presentación tardía	Omisión declaración	Condicionalidad	IMPORTE (Euros) PROPUESTO
FRUTALES SECANO	4.912,97	4.912,97	0,00	0,00	0,00	0,00	4.912,97
<b>TOTAL</b>	4.912,97	4.912,97					4.912,97

**RESUMEN DE PAGOS**

	IMPORTE (Euros)			
	PROPUESTO	FEADER (Eje 2)	MAPA	CAPADR
PROPUESTO	4.912,97	4.176,02	481,96	254,99

**RECINTOS PROPUESTOS**

REF.	REFERENCIA SIGPAC	CULTIVO DESCRIPCIÓN CULTIVO	S/R	G.PAGO	PEND. MEDIA (%)	SUP. DEC. ADMISIBLE (ha)	SUP. COMPROM. (ha)	SUP. AJUSTADA COMPROM. (1) (ha)	SUP. CONV. SIGPAC (ha)	SUP. CERTIE. (ha)	SUP. CAMPO (ha)	SUP. CAMPO DETER. CULT. DECLARADO (ha)	SUP. DEC. REDUCIDA (ha)	SUP. PROPUESTA (ha)
170000006949426	04-083-003-00040-001	104020 ALMENDROS-GUARA	S	432	21,30	0,66	0,66	0,66	0,66	0,66			0,66	0,66
170000006949427	04-083-003-00063-001	104020 ALMENDROS-GUARA	S	432	8,70	0,06	0,06	0,06	0,06	0,06			0,06	0,06
170000006949428	04-083-005-00040-013	104020 ALMENDROS-GUARA	S	432	12,30	0,22	0,22	0,22	0,22	0,22			0,22	0,22
170000006949429	04-083-003-00043-006	104020 ALMENDROS-GUARA	S	432	14,40	6,70	6,70	6,70	6,70	6,70			6,70	6,70
170000006949430	04-083-003-00043-008	104020 ALMENDROS-GUARA	S	432	10,00	0,48	0,48	0,48	0,48	0,48			0,48	0,48
170000006949431	04-083-003-00040-002	104020 ALMENDROS-GUARA	S	432	20,40	0,82	0,82	0,82	0,82	0,82			0,82	0,82
170000006949432	04-083-003-00040-008	104020 ALMENDROS-GUARA	S	432	15,70	0,21	0,21	0,21	0,21	0,21			0,21	0,21
170000006949433	04-083-003-00043-002	104020 ALMENDROS-GUARA	S	432	9,60	3,35	3,35	3,35	3,35	3,35			3,35	3,35
170000006949434	04-083-003-00040-003	104020 ALMENDROS-GUARA	S	432	20,10	1,08	1,08	1,08	1,08	1,08			1,08	1,08
170000006949435	04-083-005-00040-019	104020 ALMENDROS-GUARA	S	432	25,30	9,14	9,14	9,14	9,14	9,14			9,14	9,14

(1) Superficie declarada admisible ajustada con la superficie comprometida.  
(2) Factor de penalización valorando el alcance para el tipo de compromiso.

Puede verificar la integridad de una copia de este documento mediante la lectura del código QR adjunto o mediante el acceso a la dirección <https://ws050.juntadeandalucia.es/verificarFirma> indicando el código de VERIFICACIÓN

FIRMADO POR	JUAN JOSE SOLER GARCIA	FECHA	03/07/2024	
	ROCIO GUIJARRO MILLAN			
VERIFICACIÓN	Pk2jmGCJWUB3686MPKY7GEXJCD3GC4	PÁGINA	2228/2334	





**APELLIDOS Y NOMBRE / RAZÓN SOCIAL**  
TORRE-MARIN JIMENEZ MARIA DE LOS REMEDIOS  
**IMPORTES POR ANUALIDAD**

**NIF** \*\*\*\*1849\*  
**EXPEDIENTE** 1225371  
**ANUALIDAD DE PAGO** 1ª

	2023	2024	2025	2026	2027
IMPORTE MÁXIMO SUBVENCIONABLE	4.411,30 €	4.411,30 €	4.411,30 €	4.411,30 €	4.411,30 €
IMPORTE MEDIO DE TRANSFERENCIA (€/ha)	216,24 €	216,24 €	216,24 €	216,24 €	216,24 €

**RESUMEN DE UNIDADES**

Cód	GRUPO DE PAGO	Sup. Dec. Admisible (ha)	Sup. Comprometida (ha)	Sup. ajustada compromiso (1) (ha)	% sobredec.	Sup. Propuesta (ha)	Importe Declarado	Importe Topado	Importe Propuesto	Importe tras sobredec.
432	FRUTALES SECANO	20,40		20,40	0,00	20,40	4.411,30	4.411,30	4.411,30	4.411,30
<b>TOTAL</b>		20,40	20,40	20,40		20,40	4.411,30	4.411,30	4.411,30	4.411,30

**APLICACIÓN DE REDUCCIONES Y PENALIZACIONES**

GRUPO DE PAGO	Importe Calculado	Importe prerreduc.	Criterios de subvencionabilidad y compromisos	Presentación tardía	Omisión declaración	Condicionalidad	IMPORTE (Euros) PROPUESTO
FRUTALES SECANO	4.411,30	4.411,30	0,00	0,00	0,00	0,00	4.411,30
<b>TOTAL</b>	4.411,30	4.411,30					4.411,30

**RESUMEN DE PAGOS**

	IMPORTE (Euros)			
	PROPUESTO	FEADER (Eje 2)	MAPA	CAPADR
PROPUESTO	4.411,30	3.749,61	432,75	228,94

**RECINTOS PROPUESTOS**

REF.	REFERENCIA SIGPAC	CULTIVO DESCRIPCIÓN CULTIVO	S/R	G.PAGO	PEND. MEDIA (%)	SUP. DEC. ADMISIBLE (ha)	SUP. COMPROM. (ha)	SUP. AJUSTADA COMPROM. (1) (ha)	SUP. CONV. SIGPAC (ha)	SUP. CERTIE. (ha)	SUP. CAMPO (ha)	SUP. CAMPO DETER. CULT. DECLARADO (ha)	SUP. DEC. REDUCIDA (ha)	SUP. PROPUESTA (ha)
-925211	04-083-005-00040-088	104022 ALMENDROS-LARGUETA	S	432	19,90	0,69	0,69	0,69		0,69			0,69	0,69
-925210	04-083-005-00040-086	104022 ALMENDROS-LARGUETA	S	432	19,50	0,08	0,08	0,08		0,08			0,08	0,08
1700000006950083	04-083-003-00043-002	104020 ALMENDROS-GUARA	S	432	9,60	7,44	7,44	7,44		7,44			7,44	7,44
1700000006950084	04-083-005-00040-044	104020 ALMENDROS-GUARA	S	432	32,70	1,10	1,10	1,10		1,10			1,10	1,10
1700000006950092	04-083-005-00040-017	104020 ALMENDROS-GUARA	S	432	34,10	2,70	2,70	2,70		2,70			2,70	2,70
1700000006950093	04-083-005-00040-012	104020 ALMENDROS-GUARA	S	432	30,00	0,23	0,23	0,23		0,23			0,23	0,23
1700000006950094	04-083-005-00040-019	104022 ALMENDROS-LARGUETA	S	432	25,30	3,14	3,14	3,14		3,14			3,14	3,14
1700000006950095	04-083-005-00040-011	104022 ALMENDROS-LARGUETA	S	432	19,70	4,58	4,58	4,58		4,58			4,58	4,58
1700000006950096	04-083-005-00040-060	104020 ALMENDROS-GUARA	S	432	32,80	0,44	0,44	0,44		0,44			0,44	0,44

(1) Superficie declarada admisible ajustada con la superficie comprometida.  
(2) Factor de penalización valorando el alcance para el tipo de compromiso.

Puede verificar la integridad de una copia de este documento mediante la lectura del código QR adjunto o mediante el acceso a la dirección <https://ws050.juntadeandalucia.es/verificarFirma> indicando el código de VERIFICACIÓN

FIRMADO POR	JUAN JOSE SOLER GARCIA	FECHA	03/07/2024	
	ROCIO GUIJARRO MILLAN			
VERIFICACIÓN	Pk2jmGCJWUB3686MPKY7GEXJCD3GC4	PÁGINA	2229/2334	



**APELLIDOS Y NOMBRE / RAZÓN SOCIAL**

TORRENTE CARRICONDO MARIA JESUS

**NIF**

\*\*\*3922\*

**EXPEDIENTE**

1138524

**ANUALIDAD DE PAGO**

1ª

**IMPORTE POR ANUALIDAD**

	2023	2024	2025	2026	2027
IMPORTE MÁXIMO SUBVENCIONABLE	1.585,04 €	1.585,04 €	1.585,04 €	1.585,04 €	1.585,04 €
IMPORTE MEDIO DE TRANSFERENCIA (€/ha)	216,24 €	216,24 €	216,24 €	216,24 €	216,24 €

**RESUMEN DE UNIDADES**

Cód	GRUPO DE PAGO	Sup. Dec. Admisible (ha)	Sup. Comprometida (ha)	Sup. ajustada compromiso (1) (ha)	% sobredec.	Sup. Propuesta (ha)	Importe Declarado	Importe Topado	Importe Propuesto	Importe tras sobredec.
432	FRUTALES SECANO	7,33		7,33	0,00	7,33	1.585,04	1.585,04	1.585,04	1.585,04
<b>TOTAL</b>		7,33	7,33	7,33		7,33	1.585,04	1.585,04	1.585,04	1.585,04

**APLICACIÓN DE REDUCCIONES Y PENALIZACIONES**

GRUPO DE PAGO	Importe Calculado	Importe prereduc.	Criterios de subvencionabilidad y compromisos	Presentación tardía	Omisión declaración	Condicionalidad	IMPORTE (Euros) PROPUESTO
FRUTALES SECANO	1.585,04	1.585,04	0,00	0,00	0,00	0,00	1.585,04
<b>TOTAL</b>	1.585,04	1.585,04					1.585,04

**RESUMEN DE PAGOS**

	IMPORTE (Euros)			
	PROPUESTO	FEADER (Eje 2)	MAPA	CAPADR
PROPUESTO	1.585,04	1.347,28	155,49	82,27

**RECINTOS PROPUESTOS**

REF.	REFERENCIA SIGPAC	CULTIVO	DESCRIPCIÓN CULTIVO	S/R	G.PAGO	PEND. MEDIA (%)	SUP. DEC. ADMISIBLE (ha)	SUP. COMPROM. (ha)	SUP. AJUSTADA COMPROM. (1) (ha)	SUP. CONV. SIGPAC (ha)	SUP. CERTIE. (ha)	SUP. CAMPO (ha)	SUP. CAMPO DETER. CULT. DECLARADO (ha)	SUP. DEC. REDUCIDA (ha)	SUP. PROPUESTA (ha)
170000002687420	04-037-039-00241-002	104020	ALMENDROS-GUARA	S	432	4,90	1,01	1,01	1,01		1,01			1,01	1,01
1700000002687421	04-037-039-00286-001	104020	ALMENDROS-GUARA	S	432	5,20	1,23	1,23	1,23		1,23			1,23	1,23
1700000002687422	04-037-039-00307-001	104020	ALMENDROS-GUARA	S	432	5,60	1,21	1,21	1,21		1,21			1,21	1,21
1700000002687423	04-037-044-00120-001	104020	ALMENDROS-GUARA	S	432	3,00	3,88	3,88	3,88		3,88			3,88	3,88

(1) Superficie declarada admisible ajustada con la superficie comprometida.  
 (2) Factor de penalización valorando el alcance para el tipo de compromiso.

Puede verificar la integridad de una copia de este documento mediante la lectura del código QR adjunto o mediante el acceso a la dirección <https://ws050.juntadeandalucia.es/verificarFirma> indicando el código de VERIFICACIÓN

FIRMADO POR	JUAN JOSE SOLER GARCIA	FECHA	03/07/2024	
	ROCIO GUIJARRO MILLAN			
VERIFICACIÓN	Pk2jmGCJWUB3686MPKY7GEXJCD3GC4	PÁGINA	2230/2334	



**APELLIDOS Y NOMBRE / RAZÓN SOCIAL**

TORRENTE MARTINEZ JOSE DAVID

**NIF**  
\*\*\*7836\*

**EXPEDIENTE**  
1265501

**ANUALIDAD DE PAGO**  
1ª

**IMPORTE POR ANUALIDAD**

	2023	2024	2025	2026	2027
IMPORTE MÁXIMO SUBVENCIONABLE	862,80 €	862,80 €	862,80 €	862,80 €	862,80 €
IMPORTE MEDIO DE TRANSFERENCIA (€/ha)	216,24 €	216,24 €	216,24 €	216,24 €	216,24 €

**RESUMEN DE UNIDADES**

Cód	GRUPO DE PAGO	Sup. Dec. Admisible (ha)	Sup. Comprometida (ha)	Sup. ajustada compromiso (1) (ha)	% sobredec.	Sup. Propuesta (ha)	Importe Declarado	Importe Topado	Importe Propuesto	Importe tras sobredec.
432	FRUTALES SECANO	3,99		3,99	0,00	3,99	862,80	862,80	862,80	862,80
<b>TOTAL</b>		3,99	3,99	3,99		3,99	862,80	862,80	862,80	862,80

**APLICACIÓN DE REDUCCIONES Y PENALIZACIONES**

GRUPO DE PAGO	Importe Calculado	Importe prerreduc.	Criterios de subvencionabilidad y compromisos	Presentación tardía	Omisión declaración	Condicionidad	IMPORTE (Euros) PROPUESTO
FRUTALES SECANO	862,80	862,80	0,00	0,00	0,00	0,00	862,80
<b>TOTAL</b>	862,80	862,80					862,80

**RESUMEN DE PAGOS**

	IMPORTE (Euros)			
	PROPUESTO	FEADER (Eje 2)	MAPA	CAPADR
PROPUESTO	862,80	733,38	84,64	44,78

**RECINTOS PROPUESTOS**

REF.	REFERENCIA SIGPAC	CULTIVO	DESCRIPCIÓN CULTIVO	S/R	G.PAGO	PEND. MEDIA (%)	SUP. DEC. ADMISIBLE (ha)	SUP. COMPROM. (ha)	SUP. AJUSTADA COMPROM. (1) (ha)	SUP. CONV. SIGPAC (ha)	SUP. CERTIE. (ha)	SUP. CAMPO (ha)	SUP. CAMPO DETER. CULT. DECLARADO (ha)	SUP. DEC. REDUCIDA (ha)	SUP. PROPUESTA (ha)
-80616	04-099-031-00021-002	104020	ALMENDROS-GUARA	S	432	5,10	0,38	0,38	0,38		0,38			0,38	0,38
1700000007055986	04-037-007-00448-004	104020	ALMENDROS-GUARA	S	432	24,40	2,76	2,76	2,76		2,76			2,76	2,76
1700000007055987	04-099-031-00020-003	104020	ALMENDROS-GUARA	S	432	9,90	0,27	0,27	0,27		0,27			0,27	0,27
1700000007055999	04-037-007-00448-005	104020	ALMENDROS-GUARA	S	432	19,00	0,58	0,58	0,58		0,58			0,58	0,58

**INCIDENCIAS**

**INCIDENCIA DESCRIPCIÓN**

- 100422 Recinto declarado por error para una operación de la 6503, que se ha corregido de oficio desmarcando la operación incorrecta, de acuerdo con la fecha de inscripción del recinto en la producción ecológica.  
 Ref:1700000007055986 Recinto:04-037-007-00448-00004 Cultivo:104020 ALMENDROS-GUARA Secano  
 Ref:1700000007055999 Recinto:04-037-007-00448-00005 Cultivo:104020 ALMENDROS-GUARA Secano  
 Ref:1700000007055987 Recinto:04-099-031-00020-00003 Cultivo:104020 ALMENDROS-GUARA Secano  
 Ref:-80616 Recinto:04-099-031-00021-00002 Cultivo:104020 ALMENDROS-GUARA Secano

(1) Superficie declarada admisible ajustada con la superficie comprometida.  
 (2) Factor de penalización valorando el alcance para el tipo de compromiso.

Puede verificar la integridad de una copia de este documento mediante la lectura del código QR adjunto o mediante el acceso a la dirección <a href="https://ws050.juntadeandalucia.es/verificarFirma">https://ws050.juntadeandalucia.es/verificarFirma</a> indicando el código de VERIFICACIÓN				
FIRMADO POR	JUAN JOSE SOLER GARCIA	FECHA	03/07/2024	
	ROCIO GUIJARRO MILLAN			
VERIFICACIÓN	Pk2jmGCJWUB3686MPKY7GEXJCD3GC4	PÁGINA	2231/2334	



**APELLIDOS Y NOMBRE / RAZÓN SOCIAL**  
TORRENTE MARTINEZ JUANA MARIA

**NIF**  
\*\*\*\*3506\*

**EXPEDIENTE**  
1218679

**ANUALIDAD DE PAGO**  
1ª

**IMPORTE POR ANUALIDAD**

	2023	2024	2025	2026	2027
IMPORTE MÁXIMO SUBVENCIONABLE	17.054,65 €	17.054,65 €	17.054,65 €	17.054,65 €	17.054,65 €
IMPORTE MEDIO DE TRANSFERENCIA (€/ha)	137,50 €	137,50 €	137,50 €	137,50 €	137,50 €

**RESUMEN DE UNIDADES**

Cód	GRUPO DE PAGO	Sup. Dec. Admisible (ha)	Sup. Comprometida (ha)	Sup. ajustada compromiso (1) (ha)	% sobredec.	Sup. Propuesta (ha)	Importe Declarado	Importe Topado	Importe Propuesto	Importe tras sobredec.
426	HERBÁCEOS	55,71		55,60	0,00	55,60	8.405,05	8.405,05	8.405,05	8.405,05
432	FRUTALES SECANO	66,38		40,00	0,00	40,00	8.649,60	8.649,60	8.649,60	8.649,60
434	HERBÁCEOS NO ELEGIBLES	28,43		28,43	0,00	28,43	0,00	0,00	0,00	0,00
<b>TOTAL</b>		150,52	124,03	124,03		124,03	17.054,65	17.054,65	17.054,65	17.054,65

**APLICACIÓN DE REDUCCIONES Y PENALIZACIONES**

GRUPO DE PAGO	Importe Calculado	Importe prereduc.	Criterios de subvencionabilidad y compromisos	Presentación tardía	Omisión declaración	Condicionalidad	IMPORTE (Euros)
							PROPUESTO
FRUTALES SECANO	8.649,60	8.649,60	0,00	0,00	0,00	0,00	8.649,60
HERBÁCEOS	8.405,05	8.405,05	0,00	0,00	0,00	0,00	8.405,05
HERBÁCEOS NO ELEGIBLES	0,00	0,00	0,00	0,00	0,00	0,00	0,00
<b>TOTAL</b>	17.054,65	17.054,65					17.054,65

**RESUMEN DE PAGOS**

PROPUESTO	IMPORTE (Euros)			
	PROPUESTO	FEADER (Eje 2)	MAPA	CAPADR
	17.054,65	14.496,45	1.673,07	885,13

(1) Superficie declarada admisible ajustada con la superficie comprometida.  
(2) Factor de penalización valorando el alcance para el tipo de compromiso.

Puede verificar la integridad de una copia de este documento mediante la lectura del código QR adjunto o mediante el acceso a la dirección <https://ws050.juntadeandalucia.es/verificarFirma> indicando el código de VERIFICACIÓN

FIRMADO POR	JUAN JOSE SOLER GARCIA	FECHA	03/07/2024	
	ROCIO GUIJARRO MILLAN			
VERIFICACIÓN	Pk2jmGCJWUB3686MPKY7GEXJCD3GC4	PÁGINA	2232/2334	

**RECINTOS PROPUESTOS**

REF.	REFERENCIA SIGPAC	CULTIVO DESCRIPCIÓN CULTIVO	S/R	G.PAGO	PEND. MEDIA (%)	SUP. DEC. ADMISIBLE (ha)	SUP. COMPROM. (ha)	SUP. AJUSTADA COMPR.(1) (ha)	SUP. CONV. SIGPAC (ha)	SUP. CERTIF. (ha)	SUP. CAMPO (ha)	SUP. CAMPO DETER. CULT. DECLARADO (ha)	SUP. DEC. REDUCIDA (ha)	SUP. PROPUESTA (ha)
-80784	04-037-048-00010-006	5000 CEBADA-SIN VARIEDAD	S	426	9,90	14,77	14,77	14,77		14,77			14,77	14,77
1700000005905886	04-037-048-00036-006	5000 CEBADA-SIN VARIEDAD	S	426	10,00	4,81	4,81	4,81		4,81			4,81	4,81
1700000005905894	04-037-048-00036-006	53000 YEROS-SIN VARIEDAD	S	426	10,00	10,79	10,79	10,79		10,81			10,79	10,79
1700000005905897	04-037-048-00036-026	5000 CEBADA-SIN VARIEDAD	S	426	7,50	1,30	1,30	1,30		1,30			1,30	1,30
1700000005905900	04-037-048-00036-006	5000 CEBADA-SIN VARIEDAD	S	426	10,00	23,34	23,23	23,23		23,27			23,23	23,23
1700000005905932	04-037-048-00027-001	5000 CEBADA-SIN VARIEDAD	S	426	5,10	0,70	0,70	0,70		0,70			0,70	0,70
-1283317	04-037-051-00016-007	104023 ALMENDROS-LAURANNE	S	432	13,10	0,32	0,32	0,32		0,32			0,32	0,32
-1236067	04-037-048-00036-035	104020 ALMENDROS-GUARA	S	432	9,00	0,37	0,37	0,37		0,37			0,37	0,37
-1236065	04-037-043-00056-007	104008 ALMENDROS-CONSTANTI	S	432	6,30	1,57	1,57	1,57		1,57			1,57	1,57
-1030521	04-037-048-00010-007	104008 ALMENDROS-CONSTANTI	S	432	8,70	0,03	0,03	0,03		0,03			0,03	0,03
-1026821	04-037-049-00010-023	104008 ALMENDROS-CONSTANTI	S	432	10,90	7,93	7,91	7,91		7,92			7,91	7,91
-1026820	04-037-048-00036-034	104020 ALMENDROS-GUARA	S	432	10,80	3,38	3,38	3,38		3,38			3,38	3,38
-1026819	04-037-048-00010-016	104008 ALMENDROS-CONSTANTI	S	432	7,40	0,45	0,45	0,45		0,45			0,45	0,45
-1026818	04-037-048-00009-003	104008 ALMENDROS-CONSTANTI	S	432	5,30	0,64	0,64	0,64		0,64			0,64	0,64
-721432	04-037-048-00036-029	104020 ALMENDROS-GUARA	S	432	22,10	0,94	0,94	0,94		0,94			0,94	0,94
-80791	04-037-003-00204-002	104057 ALMENDROS-AVIJOR	S	432	7,10	1,61	1,61	1,61		1,61			1,61	1,61
-80789	04-037-003-00216-001	104008 ALMENDROS-CONSTANTI	S	432	8,10	2,00	2,00	2,00		2,00			2,00	2,00
-80781	04-037-048-00008-001	104008 ALMENDROS-CONSTANTI	S	432	5,40	1,89	1,86	1,86		1,89			1,86	1,86
-80770	04-037-049-00010-023	104057 ALMENDROS-AVIJOR	S	432	10,90	10,34	10,34	10,34		10,35			10,34	10,34
-80769	04-037-049-00003-006	104057 ALMENDROS-AVIJOR	S	432	9,70	0,12	0,12	0,12		0,12			0,12	0,12
1700000005905892	04-037-043-00088-003	104057 ALMENDROS-AVIJOR	S	432	7,30	0,15	0,15	0,15		0,15			0,15	0,15
1700000005905899	04-037-043-00055-001	104008 ALMENDROS-CONSTANTI	S	432	9,10	2,77	2,77	2,77		2,77			2,77	2,77
1700000005905905	04-037-046-00088-001	104008 ALMENDROS-CONSTANTI	S	432	7,20	0,78	0,78	0,78		0,78			0,78	0,78
1700000005905911	04-037-046-00085-001	104008 ALMENDROS-CONSTANTI	S	432	7,90	0,76	0,76	0,76		0,76			0,76	0,76
1700000005905912	04-037-057-00046-004	104020 ALMENDROS-GUARA	S	432	7,30	4,63	4,63	4,63		4,63			4,63	4,63
1700000005905915	04-037-051-00016-002	104023 ALMENDROS-LAURANNE	S	432	9,70	3,28	3,28	3,28		3,28			3,28	3,28
1700000005905919	04-037-046-00026-005	104057 ALMENDROS-AVIJOR	S	432	8,60	1,86	1,86	1,86		1,86			1,86	1,86
1700000005905920	04-037-047-00020-001	104023 ALMENDROS-LAURANNE	S	432	11,80	0,74	0,74	0,74		0,74			0,74	0,74
1700000005905923	04-037-043-00088-004	104057 ALMENDROS-AVIJOR	S	432	5,10	3,47	3,47	3,47		3,47			3,47	3,47
1700000005905924	04-037-048-00004-001	104008 ALMENDROS-CONSTANTI	S	432	8,70	0,40	0,40	0,40		0,40			0,40	0,40
1700000005905927	04-037-048-00044-001	104008 ALMENDROS-CONSTANTI	S	432	12,50	4,99	4,99	4,99		4,99			4,99	4,99
1700000005905929	04-037-057-00044-001	104008 ALMENDROS-CONSTANTI	S	432	4,30	0,47	0,47	0,47		0,47			0,47	0,47
1700000005905930	04-037-057-00043-001	104008 ALMENDROS-CONSTANTI	S	432	4,40	0,52	0,52	0,52		0,52			0,52	0,52
1700000005905937	04-037-046-00026-006	104057 ALMENDROS-AVIJOR	S	432	11,50	2,55	2,55	2,55		2,55			2,55	2,55
1700000005905938	04-037-043-00088-001	104057 ALMENDROS-AVIJOR	S	432	9,40	4,19	4,19	4,19		4,19			4,19	4,19
1700000005905940	04-037-003-00223-001	104008 ALMENDROS-CONSTANTI	S	432	6,40	0,49	0,49	0,49		0,49			0,49	0,49
1700000005905941	04-037-049-00018-004	104020 ALMENDROS-GUARA	S	432	18,20	0,17	0,17	0,17		0,17			0,17	0,17
1700000005905943	04-037-049-00003-001	104020 ALMENDROS-GUARA	S	432	10,50	2,19	2,19	2,19		2,19			2,19	2,19
1700000005905944	04-037-049-00018-002	104020 ALMENDROS-GUARA	S	432	15,90	0,18	0,18	0,18		0,18			0,18	0,18
1700000005905947	04-037-003-00216-004	104008 ALMENDROS-CONSTANTI	S	432	7,00	0,20	0,20	0,20		0,20			0,20	0,20
-1285639	04-037-048-00036-006	20000 BARBECHO TRADICIONAL-SIN VARIEDAD	S	434	10,00	10,26	10,26	10,26		10,28			10,26	10,26
-1236068	04-037-048-00036-036	20000 BARBECHO TRADICIONAL-SIN VARIEDAD	S	434	8,10	0,08	0,08	0,08		0,08			0,08	0,08
-721307	04-037-048-00036-006	20000 BARBECHO TRADICIONAL-SIN VARIEDAD	S	434	10,00	18,05	18,05	18,05		18,08			18,05	18,05
1700000005905909	04-037-043-00056-002	20000 BARBECHO TRADICIONAL-SIN VARIEDAD	S	434	6,30	0,04	0,04	0,04		0,04			0,04	0,04

**INCIDENCIAS****INCIDENCIA DESCRIPCIÓN**

- 4272 Verifica que las líneas de declaración de las Solicitudes Únicas no tienen solapes con la capa de Retroactividad Gráfica (ambas de la misma campaña) a nivel de expediente/línea de declaración gráfica de la solicitud.  
Ref:-80781 Recinto:04-037-048-00008-00001 Cultivo: - Agregado de la referencia del recinto.:0 Zona de la referencia del recinto.:0 Superficie solapada.:0,03 Id. Incid.:95943980  
Ref:1700000005905900 Recinto:04-037-048-00036-00006 Cultivo: - Agregado de la referencia del recinto.:0 Zona de la referencia del recinto.:0 Superficie solapada.:0,11 Id. Incid.:95943981  
Ref:-1026821 Recinto:04-037-049-00010-00023 Cultivo: - Agregado de la referencia del recinto.:0 Zona de la referencia del recinto.:0 Superficie solapada.:0,02 Id. Incid.:95943979
- 100421 Recinto declarado por error para una operación de la 6503, que se ha corregido de oficio marcando la operación correcta, de acuerdo con la fecha de inscripción del recinto en la producción ecológica.  
Ref:-80791 Recinto:04-037-003-00204-00002 Cultivo:104057 ALMENDROS-AVIJOR Secano  
Ref:-80789 Recinto:04-037-003-00216-00001 Cultivo:104008 ALMENDROS-CONSTANTI Secano  
Ref:1700000005905947 Recinto:04-037-003-00216-00004 Cultivo:104008 ALMENDROS-CONSTANTI Secano  
Ref:1700000005905940 Recinto:04-037-003-00223-00001 Cultivo:104008 ALMENDROS-CONSTANTI Secano  
Ref:1700000005905899 Recinto:04-037-043-00055-00001 Cultivo:104008 ALMENDROS-CONSTANTI Secano  
Ref:1700000005905909 Recinto:04-037-043-00056-00002 Cultivo:20000 BARBECHO TRADICIONAL-SIN VARIEDAD Secano  
Ref:-1236065 Recinto:04-037-043-00056-00007 Cultivo:104008 ALMENDROS-CONSTANTI Secano  
Ref:1700000005905938 Recinto:04-037-043-00088-00001 Cultivo:104057 ALMENDROS-AVIJOR Secano  
Ref:1700000005905892 Recinto:04-037-043-00088-00003 Cultivo:104057 ALMENDROS-AVIJOR Secano  
Ref:1700000005905923 Recinto:04-037-043-00088-00004 Cultivo:104057 ALMENDROS-AVIJOR Secano

(1) Superficie declarada admisible ajustada con la superficie comprometida.  
(2) Factor de penalización valorando el alcance para el tipo de compromiso.

Puede verificar la integridad de una copia de este documento mediante la lectura del código QR adjunto o mediante el acceso a la dirección <https://ws050.juntadeandalucia.es/verificarFirma> indicando el código de VERIFICACIÓN

FIRMADO POR	JUAN JOSE SOLER GARCIA	FECHA	03/07/2024	
	ROCIO GUIJARRO MILLAN			
VERIFICACIÓN	Pk2jmGcJWUB3686MPKY7GEXJCD3GC4	PÁGINA	2233/2334	



**INCIDENCIAS**

**INCIDENCIA DESCRIPCIÓN**

- Ref:170000005905919 Recinto:04-037-046-00026-00005 Cultivo:104057 ALMENDROS-AVIJOR Secano
- Ref:170000005905937 Recinto:04-037-046-00026-00006 Cultivo:104057 ALMENDROS-AVIJOR Secano
- Ref:170000005905911 Recinto:04-037-046-00085-00001 Cultivo:104008 ALMENDROS-CONSTANTI Secano
- Ref:170000005905905 Recinto:04-037-046-00088-00001 Cultivo:104008 ALMENDROS-CONSTANTI Secano
- Ref:170000005905920 Recinto:04-037-047-00020-00001 Cultivo:104023 ALMENDROS-LAURANNE Secano
- Ref:170000005905924 Recinto:04-037-048-00004-00001 Cultivo:104008 ALMENDROS-CONSTANTI Secano
- Ref:-80781 Recinto:04-037-048-00008-00001 Cultivo:104008 ALMENDROS-CONSTANTI Secano
- Ref:-1026818 Recinto:04-037-048-00009-00003 Cultivo:104008 ALMENDROS-CONSTANTI Secano
- Ref:-80784 Recinto:04-037-048-00010-00006 Cultivo:5000 CEBADA-SIN VARIEDAD Secano
- Ref:-1030521 Recinto:04-037-048-00010-00007 Cultivo:104008 ALMENDROS-CONSTANTI Secano
- Ref:-1026819 Recinto:04-037-048-00010-00016 Cultivo:104008 ALMENDROS-CONSTANTI Secano
- Ref:170000005905932 Recinto:04-037-048-00027-00001 Cultivo:5000 CEBADA-SIN VARIEDAD Secano
- Ref:170000005905886 Recinto:04-037-048-00036-00006 Cultivo:5000 CEBADA-SIN VARIEDAD Secano
- Ref:170000005905900 Recinto:04-037-048-00036-00006 Cultivo:5000 CEBADA-SIN VARIEDAD Secano
- Ref:-1285639 Recinto:04-037-048-00036-00006 Cultivo:20000 BARBECHO TRADICIONAL-SIN VARIEDAD Secano
- Ref:-721307 Recinto:04-037-048-00036-00006 Cultivo:20000 BARBECHO TRADICIONAL-SIN VARIEDAD Secano
- Ref:170000005905894 Recinto:04-037-048-00036-00006 Cultivo:53000 YEROS-SIN VARIEDAD Secano
- Ref:170000005905897 Recinto:04-037-048-00036-00026 Cultivo:5000 CEBADA-SIN VARIEDAD Secano
- Ref:-721432 Recinto:04-037-048-00036-00029 Cultivo:104020 ALMENDROS-GUARA Secano
- Ref:-1026820 Recinto:04-037-048-00036-00034 Cultivo:104020 ALMENDROS-GUARA Secano
- Ref:-1236067 Recinto:04-037-048-00036-00035 Cultivo:104020 ALMENDROS-GUARA Secano
- Ref:-1236068 Recinto:04-037-048-00036-00036 Cultivo:20000 BARBECHO TRADICIONAL-SIN VARIEDAD Secano
- Ref:170000005905927 Recinto:04-037-048-00044-00001 Cultivo:104008 ALMENDROS-CONSTANTI Secano
- Ref:170000005905943 Recinto:04-037-049-00003-00001 Cultivo:104020 ALMENDROS-GUARA Secano
- Ref:-80769 Recinto:04-037-049-00003-00006 Cultivo:104057 ALMENDROS-AVIJOR Secano
- Ref:-1026821 Recinto:04-037-049-00010-00023 Cultivo:104008 ALMENDROS-CONSTANTI Secano
- Ref:-80770 Recinto:04-037-049-00010-00023 Cultivo:104057 ALMENDROS-AVIJOR Secano
- Ref:170000005905944 Recinto:04-037-049-00018-00002 Cultivo:104020 ALMENDROS-GUARA Secano
- Ref:170000005905941 Recinto:04-037-049-00018-00004 Cultivo:104020 ALMENDROS-GUARA Secano
- Ref:170000005905915 Recinto:04-037-051-00016-00002 Cultivo:104023 ALMENDROS-LAURANNE Secano
- Ref:-1283317 Recinto:04-037-051-00016-00007 Cultivo:104023 ALMENDROS-LAURANNE Secano
- Ref:170000005905933 Recinto:04-037-057-00008-00001 Cultivo:104020 ALMENDROS-GUARA Regadio
- Ref:170000005905906 Recinto:04-037-057-00008-00003 Cultivo:104020 ALMENDROS-GUARA Regadio
- Ref:-472028 Recinto:04-037-057-00038-00001 Cultivo:104020 ALMENDROS-GUARA Regadio
- Ref:170000005905930 Recinto:04-037-057-00043-00001 Cultivo:104008 ALMENDROS-CONSTANTI Secano
- Ref:170000005905929 Recinto:04-037-057-00044-00001 Cultivo:104008 ALMENDROS-CONSTANTI Secano
- Ref:170000005905912 Recinto:04-037-057-00046-00004 Cultivo:104020 ALMENDROS-GUARA Secano
- 100424 Solicita recinto que no está comprometido para la operación.
- Ref:170000005905933 Recinto:04-037-057-00008-00001 Cultivo:104020 ALMENDROS-GUARA Regadio
- Ref:170000005905906 Recinto:04-037-057-00008-00003 Cultivo:104020 ALMENDROS-GUARA Regadio
- Ref:-472028 Recinto:04-037-057-00038-00001 Cultivo:104020 ALMENDROS-GUARA Regadio

(1) Superficie declarada admisible ajustada con la superficie comprometida.  
 (2) Factor de penalización valorando el alcance para el tipo de compromiso.

Puede verificar la integridad de una copia de este documento mediante la lectura del código QR adjunto o mediante el acceso a la dirección <https://ws050.juntadeandalucia.es/verificarFirma> indicando el código de VERIFICACIÓN

FIRMADO POR	JUAN JOSE SOLER GARCIA	FECHA	03/07/2024	
	ROCIO GUIJARRO MILLAN			
VERIFICACIÓN	Pk2jmGCJWUB3686MPKY7GEXJCD3GC4	PÁGINA	2234/2334	



**APELLIDOS Y NOMBRE / RAZÓN SOCIAL**

TORRENTE MARTINEZ JUANA MARIA

**NIF**

\*\*\*9630\*

**EXPEDIENTE**

1075544

**ANUALIDAD DE PAGO**

**RESUMEN DE PAGOS**

	<u>PROPUESTO</u>	<u>IMPORTE (Euros)</u>		
		<u>FEADER (Eje 2)</u>	<u>MAPA</u>	<u>CAPADR</u>
PROPUESTO	0,00	0,00	0,00	0,00

**INCIDENCIAS**

**INCIDENCIA DESCRIPCIÓN**

7162	Se advierte que en el impreso DATOS DE RECINTOS no está consignada la operación solicitada en el impreso SOLICITA LINEAS DE AYUDA DE DESARROLLO RURAL.
101008	Expediente sin compromisos vigentes. Operación:6503.2

(1) Superficie declarada admisible ajustada con la superficie comprometida.  
(2) Factor de penalización valorando el alcance para el tipo de compromiso.

Puede verificar la integridad de una copia de este documento mediante la lectura del código QR adjunto o mediante el acceso a la dirección <a href="https://ws050.juntadeandalucia.es/verificarFirma">https://ws050.juntadeandalucia.es/verificarFirma</a> indicando el código de VERIFICACIÓN				
FIRMADO POR	JUAN JOSE SOLER GARCIA	FECHA	03/07/2024	
	ROCIO GUIJARRO MILLAN			
VERIFICACIÓN	Pk2jmGCJWUB3686MPKY7GEXJCD3GC4	PÁGINA	2235/2334	



**APELLIDOS Y NOMBRE / RAZÓN SOCIAL**

**NIF** \*\*\*\*\*8079\*      **EXPEDIENTE** 1226093      **ANUALIDAD DE PAGO** 1ª

**IMPORTES POR ANUALIDAD**

	2023	2024	2025	2026	2027
IMPORTE MÁXIMO SUBVENCIONABLE	1.734,24 €	1.734,24 €	1.734,24 €	1.734,24 €	1.734,24 €
IMPORTE MEDIO DE TRANSFERENCIA (€/ha)	216,24 €	216,24 €	216,24 €	216,24 €	216,24 €

**RESUMEN DE UNIDADES**

Cód	GRUPO DE PAGO	Sup. Dec. Admisible (ha)	Sup. Comprometida (ha)	Sup. ajustada compromiso (1) (ha)	% sobredec.	Sup. Propuesta (ha)	Importe Declarado	Importe Topado	Importe Propuesto	Importe tras sobredec.
432	FRUTALES SECANO	8,02		8,02	0,00	8,02	1.734,24	1.734,24	1.734,24	1.734,24
<b>TOTAL</b>		8,02	8,02	8,02		8,02	1.734,24	1.734,24	1.734,24	1.734,24

**APLICACIÓN DE REDUCCIONES Y PENALIZACIONES**

GRUPO DE PAGO	Importe Calculado	Importe prereduc.	Criterios de subvencionabilidad y compromisos	Presentación tardía	Omisión declaración	Condicionalidad	IMPORTE (Euros) PROPUESTO
FRUTALES SECANO	1.734,24	1.734,24	0,00	0,00	0,00	0,00	1.734,24
<b>TOTAL</b>	1.734,24	1.734,24					1.734,24

**RESUMEN DE PAGOS**

	IMPORTE (Euros)			
	PROPUESTO	FEADER (Eje 2)	MAPA	CAPADR
PROPUESTO	1.734,24	1.474,10	170,13	90,01

**RECINTOS PROPUESTOS**

REF.	REFERENCIA SIGPAC	CULTIVO	DESCRIPCIÓN CULTIVO	S/R	G.PAGO	PEND. MEDIA (%)	SUP. DEC. ADMISIBLE (ha)	SUP. COMPROM. (ha)	SUP. AJUSTADA COMPROM. (1) (ha)	SUP. CONV. SIGPAC (ha)	SUP. CERTIE. (ha)	SUP. CAMPO (ha)	SUP. CAMPO DETER. CULT. DECLARADO (ha)	SUP. DEC. REDUCIDA (ha)	SUP. PROPUESTA (ha)
-1350646	04-099-022-00232-001	104024	ALMENDROS-MARCONA	S	432	25,80	3,26	3,26	3,26		3,26			3,26	3,26
5527227	04-099-022-00546-001	104024	ALMENDROS-MARCONA	S	432	17,80	0,41	0,41	0,41		0,41			0,41	0,41
5527229	04-099-022-00232-003	104024	ALMENDROS-MARCONA	S	432	16,70	0,29	0,29	0,29		0,29			0,29	0,29
5527231	04-099-022-00216-003	104024	ALMENDROS-MARCONA	S	432	22,50	3,40	3,40	3,40		3,40			3,40	3,40
5527240	04-099-022-00232-007	104024	ALMENDROS-MARCONA	S	432	18,40	0,63	0,63	0,63		0,63			0,63	0,63
5527243	04-099-022-00216-008	104024	ALMENDROS-MARCONA	S	432	34,10	0,02	0,02	0,02		0,02			0,02	0,02
5527248	04-099-022-00216-009	104024	ALMENDROS-MARCONA	S	432	28,70	0,01	0,01	0,01		0,01			0,01	0,01

(1) Superficie declarada admisible ajustada con la superficie comprometida.  
(2) Factor de penalización valorando el alcance para el tipo de compromiso.

Puede verificar la integridad de una copia de este documento mediante la lectura del código QR adjunto o mediante el acceso a la dirección <https://ws050.juntadeandalucia.es/verificarFirma> indicando el código de VERIFICACIÓN

FIRMADO POR	JUAN JOSE SOLER GARCIA	FECHA	03/07/2024	
	ROCIO GUIJARRO MILLAN			
VERIFICACIÓN	Pk2jmGCJWUB3686MPKY7GEXJCD3GC4	PÁGINA	2236/2334	





**APELLIDOS Y NOMBRE / RAZÓN SOCIAL**

TORRENTE OLIVER ANTONIO

**NIF**

\*\*\*\*6914\*

**EXPEDIENTE**

1176729

**ANUALIDAD DE PAGO**

1ª

**IMPORTES POR ANUALIDAD**

	2023	2024	2025	2026	2027
IMPORTE MÁXIMO SUBVENCIONABLE	9.503,46 €	9.503,46 €	9.503,46 €	9.503,46 €	9.503,46 €
IMPORTE MEDIO DE TRANSFERENCIA (€/ha)	207,95 €	207,95 €	207,95 €	207,95 €	207,95 €

**RESUMEN DE UNIDADES**

Cód	GRUPO DE PAGO	Sup. Dec. Admisible (ha)	Sup. Comprometida (ha)	Sup. ajustada compromiso (I) (ha)	% sobredec.	Sup. Propuesta (ha)	Importe Declarado	Importe Topado	Importe Propuesto	Importe tras sobredec.
426	HERBÁCEOS	5,82		5,82	0,00	5,82	879,81	879,81	879,81	879,81
432	FRUTALES SECANO	39,88		39,88	0,00	39,88	8.623,65	8.623,65	8.623,65	8.623,65
<b>TOTAL</b>		45,70	45,70	45,70		45,70	9.503,46	9.503,46	9.503,46	9.503,46

**APLICACIÓN DE REDUCCIONES Y PENALIZACIONES**

GRUPO DE PAGO	Importe Calculado	Importe prereduc.	Criterios de subvencionabilidad y compromisos	Presentación tardía	Omisión declaración	Condicionabilidad	IMPORTES (Euros) PROPUESTO
FRUTALES SECANO	8.623,65	8.623,65	0,00	0,00	0,00	0,00	8.623,65
HERBÁCEOS	879,81	879,81	0,00	0,00	0,00	0,00	879,81
<b>TOTAL</b>	9.503,46	9.503,46					9.503,46

**RESUMEN DE PAGOS**

	PROPUESTO	PROPUESTO	FEADER (Eje 2)	MAPA	CAPADR
		9.503,46	8.077,94	932,29	493,23

**RECINTOS PROPUESTOS**

REF.	REFERENCIA SIGPAC	CULTIVO DESCRIPCIÓN CULTIVO	S/R G.PAGO	PEND. MEDIA (%)	SUP. DEC. ADMISIBLE (ha)	SUP. COMPROM. (ha)	SUP. AJUSTADA COMPR.(I) (ha)	SUP. CONV. SIGPAC (ha)	SUP. CERTIF. (ha)	SUP. CAMPO (ha)	SUP. CAMPO DETER. CULT. DECLARADO (ha)	SUP. DEC. REDUCIDA (ha)	SUP. PROPUESTA (ha)
-1580051	04-099-029-00230-048	8000 AVENA-SIN VARIEDAD	S	426	11,50	5,63	5,63	5,63	12,93			5,63	5,63
1700000005185209	04-099-029-00149-002	8000 AVENA-SIN VARIEDAD	S	426	9,60	0,19	0,19	0,19	0,19			0,19	0,19
-1294580	04-099-029-00230-015	104111 ALMENDROS-MAKAKO	S	432	13,30	1,48	1,48	1,48	1,48			1,48	1,48
-1294539	04-099-029-00230-015	104111 ALMENDROS-MAKAKO	S	432	13,30	0,86	0,86	0,86	0,86			0,86	0,86
-1294467	04-099-029-00230-039	104031 ALMENDROS-PENTACEBAS CSIC	S	432	6,10	0,99	0,99	0,99	0,99			0,99	0,99
-512267	04-099-029-00230-036	104111 ALMENDROS-MAKAKO	S	432	21,40	0,65	0,65	0,65	0,65			0,65	0,65
-512266	04-099-029-00230-035	104111 ALMENDROS-MAKAKO	S	432	17,50	0,01	0,01	0,01	0,01			0,01	0,01
-512265	04-099-029-00230-034	104111 ALMENDROS-MAKAKO	S	432	21,90	0,47	0,47	0,47	0,47			0,47	0,47
-125702	04-099-029-00230-031	104111 ALMENDROS-MAKAKO	S	432	6,40	2,77	2,77	2,77	2,77			2,77	2,77
1700000005185212	04-099-029-00230-015	104111 ALMENDROS-MAKAKO	S	432	13,30	5,45	5,45	5,45	5,45			5,45	5,45
1700000005185213	04-099-029-00230-013	104111 ALMENDROS-MAKAKO	S	432	7,90	2,23	2,23	2,23	2,23			2,23	2,23
1700000005185214	04-099-029-00230-001	104007 ALMENDROS-COMUNA	S	432	8,50	0,70	0,70	0,70	0,70			0,70	0,70
1700000005185215	04-099-029-00230-015	104111 ALMENDROS-MAKAKO	S	432	13,30	0,41	0,41	0,41	0,41			0,41	0,41
1700000005185216	04-099-029-00230-015	104111 ALMENDROS-MAKAKO	S	432	13,30	1,57	1,57	1,57	1,57			1,57	1,57
1700000005185219	04-099-029-00230-001	104057 ALMENDROS-AVIJOR	S	432	8,50	12,51	12,51	12,51	12,51			12,51	12,51
1700000005185220	04-099-029-00230-001	104057 ALMENDROS-AVIJOR	S	432	8,50	9,78	9,78	9,78	9,78			9,78	9,78

**INCIDENCIAS**

**INCIDENCIA DESCRIPCIÓN**

- 100402 Recinto solicitado no forma parte de ningún organismo de control autorizado para la producción ecológica en Andalucía o fecha de inscripción posterior al plazo establecido ( Anexo I. Criterios de Subvencionabilidad. Orden 28 de marzo de 2023 ).  
Ref:-1401280 Recinto:04-099-029-00230-00043 Cultivo:104111 ALMENDROS-MAKAKO Secano  
Ref:-1401279 Recinto:04-099-029-00230-00064 Cultivo:104111 ALMENDROS-MAKAKO Secano
- 100406 Grupo de cultivo declarado en el recinto no coincide con el grupo de cultivo existente en el organismo de control autorizado para la producción ecológica en Andalucía ( Anexo I. Criterios de Subvencionabilidad. Orden 28 de marzo de 2023 ).  
Ref:-1401280 Recinto:04-099-029-00230-00043 Cultivo:104111 ALMENDROS-MAKAKO Secano Grupo de SIPEA:HERBACEOS
- 100424 Solicita recinto que no está comprometido para la operación.  
Ref:1700000005185210 Recinto:04-099-029-00230-00028 Cultivo:5000 CEBADA-SIN VARIEDAD Secano  
Ref:-1401280 Recinto:04-099-029-00230-00043 Cultivo:104111 ALMENDROS-MAKAKO Secano  
Ref:-1401279 Recinto:04-099-029-00230-00064 Cultivo:104111 ALMENDROS-MAKAKO Secano

(1) Superficie declarada admisible ajustada con la superficie comprometida.  
(2) Factor de penalización valorando el alcance para el tipo de compromiso.

Puede verificar la integridad de una copia de este documento mediante la lectura del código QR adjunto o mediante el acceso a la dirección <https://ws050.juntadeandalucia.es/verificarFirma> indicando el código de VERIFICACIÓN

FIRMADO POR	JUAN JOSE SOLER GARCIA	FECHA	03/07/2024
	ROCIO GUIJARRO MILLAN		
VERIFICACIÓN	Pk2jmGcJWUB3686MPKY7GEXJCD3GC4	PÁGINA	2237/2334



**APELLIDOS Y NOMBRE / RAZÓN SOCIAL**

TORRENTE OLIVER CONCEPCION

**NIF**

\*\*\*7447\*

**EXPEDIENTE**

1171596

**ANUALIDAD DE PAGO**

1ª

**IMPORTE POR ANUALIDAD**

	2023	2024	2025	2026	2027
IMPORTE MÁXIMO SUBVENCIONABLE	1.428,56 €	1.428,56 €	1.428,56 €	1.428,56 €	1.428,56 €
IMPORTE MEDIO DE TRANSFERENCIA (€/ha)	151,17 €	151,17 €	151,17 €	151,17 €	151,17 €

**RESUMEN DE UNIDADES**

Cód	GRUPO DE PAGO	Sup. Dec. Admisible (ha)	Sup. Comprometida (ha)	Sup. ajustada compromiso (1) (ha)	% sobredec.	Sup. Propuesta (ha)	Importe Declarado	Importe Topado	Importe Propuesto	Importe tras sobredec.
426	HERBÁCEOS	9,45		9,45	0,00	9,45	1.428,56	1.428,56	1.428,56	1.428,56
<b>TOTAL</b>		9,45	9,45	9,45		9,45	1.428,56	1.428,56	1.428,56	1.428,56

**APLICACIÓN DE REDUCCIONES Y PENALIZACIONES**

GRUPO DE PAGO	Importe Calculado	Importe prereduc.	Criterios de subvencionabilidad y compromisos	Presentación tardía	Omisión declaración	Condicionalidad	IMPORTE (Euros) PROPUESTO
HERBÁCEOS	1.428,56	1.428,56	0,00	0,00	0,00	0,00	1.428,56
<b>TOTAL</b>	1.428,56	1.428,56					1.428,56

**RESUMEN DE PAGOS**

	IMPORTE (Euros)		
	PROPUESTO	FEADER (Eje 2)	MAPA
PROPUESTO	1.428,56	1.214,28	140,14
			CAPADR 74,14

**RECINTOS PROPUESTOS**

REF.	REFERENCIA SIGPAC	CULTIVO DESCRIPCIÓN CULTIVO	S/R G.PAGO	PEND. MEDIA (%)	SUP. DEC. ADMISIBLE (ha)	SUP. COMPROM. (ha)	SUP. AJUSTADA COMPROM. (1) (ha)	SUP. CONV. SIGPAC (ha)	SUP. CERTIE. (ha)	SUP. CAMPO (ha)	SUP. CAMPO DETER. CULT. DECLARADO (ha)	SUP. DEC. REDUCIDA (ha)	SUP. PROPUESTA (ha)
-1295054	04-099-029-00148-001	241000 MEZCLA VEZA - AVENA-SIN VARIEDAD	S 426	6,90	2,12	2,12	2,12		2,12			2,12	2,12
-1057832	04-099-029-00148-001	8000 AVENA-SIN VARIEDAD	S 426	6,90	1,95	1,95	1,95		1,95			1,95	1,95
-713518	04-099-029-00148-001	53000 YEROS-SIN VARIEDAD	S 426	6,90	1,47	1,47	1,47		1,47			1,47	1,47
4763148	04-099-029-00148-001	8000 AVENA-SIN VARIEDAD	S 426	6,90	3,91	3,91	3,91		3,91			3,91	3,91

(1) Superficie declarada admisible ajustada con la superficie comprometida.

(2) Factor de penalización valorando el alcance para el tipo de compromiso.

Puede verificar la integridad de una copia de este documento mediante la lectura del código QR adjunto o mediante el acceso a la dirección <https://ws050.juntadeandalucia.es/verificarFirma> indicando el código de VERIFICACIÓN

FIRMADO POR	JUAN JOSE SOLER GARCIA	FECHA	03/07/2024	
	ROCIO GUIJARRO MILLAN			
VERIFICACIÓN	Pk2jmGCJWUB3686MPKY7GEXJCD3GC4	PÁGINA	2238/2334	



**APELLIDOS Y NOMBRE / RAZÓN SOCIAL** TORRENTE PARDO JUAN JESÚS  
**NIF** \*\*\*\*6663\*  
**EXPEDIENTE** 1253094  
**ANUALIDAD DE PAGO** 1ª

**IMPORTE POR ANUALIDAD**

	2023	2024	2025	2026	2027
IMPORTE MÁXIMO SUBVENCIONABLE	4.616,72 €	4.616,72 €	4.616,72 €	4.616,72 €	4.616,72 €
IMPORTE MEDIO DE TRANSFERENCIA (€/ha)	216,24 €	216,24 €	216,24 €	216,24 €	216,24 €

**RESUMEN DE UNIDADES**

Cód	GRUPO DE PAGO	Sup. Dec. Admisible (ha)	Sup. Comprometida (ha)	Sup. ajustada compromiso (1) (ha)	% sobredec.	Sup. Propuesta (ha)	Importe Declarado	Importe Topado	Importe Propuesto	Importe tras sobredec.
432	FRUTALES SECANO	21,41		21,35	0,00	21,35	4.616,72	4.616,72	4.616,72	4.616,72
<b>TOTAL</b>		21,41	21,35	21,35		21,35	4.616,72	4.616,72	4.616,72	4.616,72

**APLICACIÓN DE REDUCCIONES Y PENALIZACIONES**

GRUPO DE PAGO	Importe Calculado	Importe prereduc.	Criterios de subvencionabilidad y compromisos	Presentación tardía	Omisión declaración	Condicionalidad	IMPORTE (Euros) PROPUESTO
FRUTALES SECANO	4.616,72	4.616,72	0,00	0,00	0,00	0,00	4.616,72
<b>TOTAL</b>	4.616,72	4.616,72					4.616,72

**RESUMEN DE PAGOS**

	IMPORTE (Euros)			
	PROPUESTO	FEADER (Eje 2)	MAPA	CAPADR
PROPUESTO	4.616,72	3.924,21	452,90	239,61

**RECINTOS PROPUESTOS**

REF.	REFERENCIA SIGPAC	CULTIVO DESCRIPCIÓN CULTIVO	S/R	G.PAGO	PEND. MEDIA (€)	SUP. DEC. ADMISIBLE (ha)	SUP. COMPROM. (ha)	SUP. AJUSTADA COMPROM. (1) (ha)	SUP. CONV. SIGPAC (ha)	SUP. CERTIF. (ha)	SUP. CAMPO (ha)	SUP. CAMPO DETER. CULT. DECLARADO (ha)	SUP. DEC. REDUCIDA (ha)	SUP. PROPUESTA (ha)
5087098	04-037-007-00185-002	104020 ALMENDROS-GUARA	S	432	21,00	3,82	3,82	3,82		3,82			3,82	3,82
5087106	04-037-007-00185-003	104020 ALMENDROS-GUARA	S	432	19,60	0,48	0,48	0,48		0,48			0,48	0,48
5087113	04-037-022-00005-001	104020 ALMENDROS-GUARA	S	432	6,20	2,76	2,76	2,76		2,76			2,76	2,76
5087119	04-037-021-00005-005	104020 ALMENDROS-GUARA	S	432	9,20	4,67	4,67	4,67		4,67			4,67	4,67
5087122	04-037-022-00009-001	104057 ALMENDROS-AVIJOR	S	432	12,20	3,01	3,01	3,01		3,01			3,01	3,01
5087125	04-037-022-00009-003	104020 ALMENDROS-GUARA	S	432	21,50	2,32	2,32	2,32		2,32			2,32	2,32
5087130	04-037-022-00009-004	104020 ALMENDROS-GUARA	S	432	5,70	0,41	0,35	0,35		0,41			0,35	0,35
5087135	04-037-064-00084-002	104020 ALMENDROS-GUARA	S	432	7,50	3,58	3,58	3,58		3,58			3,58	3,58
5087138	04-037-064-00085-002	104020 ALMENDROS-GUARA	S	432	8,20	0,36	0,36	0,36		0,36			0,36	0,36

**INCIDENCIAS**

**INCIDENCIA DESCRIPCIÓN**

- 4272 Verifica que las líneas de declaración de las Solicitudes Únicas no tienen solapes con la capa de Retroactividad Gráfica (ambas de la misma campaña) a nivel de expediente/línea de declaración gráfica de la solicitud.  
Ref:5087130 Recinto:04-037-022-00009-00004 Cultivo: - Agregado de la referencia del recinto.:0 Zona de la referencia del recinto.:0 Superficie solapada.:0,06 Id. Incid.:95946844
- 100422 Recinto declarado por error para una operación de la 6503, que se ha corregido de oficio desmarcando la operación incorrecta, de acuerdo con la fecha de inscripción del recinto en la producción ecológica.  
Ref:5087098 Recinto:04-037-007-00185-00002 Cultivo:104020 ALMENDROS-GUARA Secano  
Ref:5087106 Recinto:04-037-007-00185-00003 Cultivo:104020 ALMENDROS-GUARA Secano  
Ref:5087119 Recinto:04-037-021-00005-00005 Cultivo:104020 ALMENDROS-GUARA Secano  
Ref:5087113 Recinto:04-037-022-00005-00001 Cultivo:104020 ALMENDROS-GUARA Secano  
Ref:5087122 Recinto:04-037-022-00009-00001 Cultivo:104057 ALMENDROS-AVIJOR Secano  
Ref:5087125 Recinto:04-037-022-00009-00003 Cultivo:104020 ALMENDROS-GUARA Secano  
Ref:5087130 Recinto:04-037-022-00009-00004 Cultivo:104020 ALMENDROS-GUARA Secano  
Ref:5087135 Recinto:04-037-064-00084-00002 Cultivo:104020 ALMENDROS-GUARA Secano  
Ref:5087138 Recinto:04-037-064-00085-00002 Cultivo:104020 ALMENDROS-GUARA Secano

(1) Superficie declarada admisible ajustada con la superficie comprometida.  
(2) Factor de penalización valorando el alcance para el tipo de compromiso.

Puede verificar la integridad de una copia de este documento mediante la lectura del código QR adjunto o mediante el acceso a la dirección <https://ws050.juntadeandalucia.es/verificarFirma> indicando el código de VERIFICACIÓN

FIRMADO POR	JUAN JOSE SOLER GARCIA	FECHA	03/07/2024	
	ROCIO GUIJARRO MILLAN			
VERIFICACIÓN	Pk2jmGCJWUB3686MPKY7GEXJCD3GC4	PÁGINA	2239/2334	



**APELLIDOS Y NOMBRE / RAZÓN SOCIAL**

**NIF** \*\*\*\*\*3119\*      **EXPEDIENTE** 1212314      **ANUALIDAD DE PAGO** 1ª

TORRENTE SANCHEZ ALEJANDRO

**IMPORTE POR ANUALIDAD**

	2023	2024	2025	2026	2027
IMPORTE MÁXIMO SUBVENCIONABLE	1.703,97 €	1.703,97 €	1.703,97 €	1.703,97 €	1.703,97 €
IMPORTE MEDIO DE TRANSFERENCIA (€/ha)	216,24 €	216,24 €	216,24 €	216,24 €	216,24 €

**RESUMEN DE UNIDADES**

Cód	GRUPO DE PAGO	Sup. Dec. Admisible (ha)	Sup. Comprometida (ha)	Sup. ajustada compromiso (I) (ha)	% sobredec.	Sup. Propuesta (ha)	Importe Declarado	Importe Topado	Importe Propuesto	Importe tras sobredec.
432	FRUTALES SECANO	7,88		7,88	0,00	7,88	1.703,97	1.703,97	1.703,97	1.703,97
<b>TOTAL</b>		7,88	7,88	7,88		7,88	1.703,97	1.703,97	1.703,97	1.703,97

**APLICACIÓN DE REDUCCIONES Y PENALIZACIONES**

GRUPO DE PAGO	Importe Calculado	Importe prerreduc.	Criterios de subvencionabilidad y compromisos	Presentación tardía	Omisión declaración	Condicionalidad	IMPORTE (Euros) PROPUESTO
FRUTALES SECANO	1.703,97	1.703,97	0,00	0,00	0,00	0,00	1.703,97
<b>TOTAL</b>	1.703,97	1.703,97					1.703,97

**RESUMEN DE PAGOS**

	IMPORTE (Euros)			
	PROPUESTO	FEADER (Eje 2)	MAPA	CAPADR
PROPUESTO	1.703,97	1.448,37	167,16	88,44

**RECINTOS PROPUESTOS**

REF.	REFERENCIA SIGPAC	CULTIVO	DESCRIPCIÓN CULTIVO	S/R	G.PAGO	PEND. MEDIA (%)	SUP. DEC. ADMISIBLE (ha)	SUP. COMPROM. (ha)	SUP. AJUSTADA COMPR.(I) (ha)	SUP. CONV. SIGPAC (ha)	SUP. CERTIE. (ha)	SUP. CAMPO (ha)	SUP. CAMPO DETER. CULT. DECLARADO (ha)	SUP. DEC. REDUCIDA (ha)	SUP. PROPUESTA (ha)
-159274	04-099-011-00075-002	104007	ALMENDROS-COMUNA	S	432	31,60	0,51	0,51	0,51		0,51			0,51	0,51
4200347	04-099-011-00075-001	104007	ALMENDROS-COMUNA	S	432	35,40	1,09	1,09	1,09		1,09			1,09	1,09
4200478	04-099-011-00018-001	104007	ALMENDROS-COMUNA	S	432	20,50	0,69	0,69	0,69		0,69			0,69	0,69
4200483	04-099-011-00018-003	104007	ALMENDROS-COMUNA	S	432	37,30	0,34	0,34	0,34		0,34			0,34	0,34
1700000006316111	04-099-011-00020-001	104007	ALMENDROS-COMUNA	S	432	10,30	0,26	0,26	0,26		0,26			0,26	0,26
1700000006316112	04-099-011-00022-001	104007	ALMENDROS-COMUNA	S	432	21,40	1,50	1,50	1,50		1,50			1,50	1,50
1700000006316113	04-099-011-00034-001	104024	ALMENDROS-MARCONA	S	432	29,00	0,62	0,62	0,62		0,62			0,62	0,62
1700000006316114	04-099-011-00036-001	104007	ALMENDROS-COMUNA	S	432	23,60	1,41	1,41	1,41		1,41			1,41	1,41
1700000006316115	04-099-011-00036-002	104007	ALMENDROS-COMUNA	S	432	25,50	0,55	0,55	0,55		0,55			0,55	0,55
1700000006316116	04-099-011-00036-004	104024	ALMENDROS-MARCONA	S	432	26,80	0,11	0,11	0,11		0,11			0,11	0,11
1700000006316117	04-099-011-00227-001	104007	ALMENDROS-COMUNA	S	432	22,30	0,57	0,57	0,57		0,57			0,57	0,57
1700000006316118	04-099-011-00228-001	104007	ALMENDROS-COMUNA	S	432	21,50	0,17	0,17	0,17		0,17			0,17	0,17
1700000006316119	04-099-011-00034-004	104007	ALMENDROS-COMUNA	S	432	25,00	0,02	0,02	0,02		0,02			0,02	0,02
1700000006316120	04-099-011-00034-002	104007	ALMENDROS-COMUNA	S	432	24,70	0,04	0,04	0,04		0,04			0,04	0,04

(1) Superficie declarada admisible ajustada con la superficie comprometida.  
(2) Factor de penalización valorando el alcance para el tipo de compromiso.

Puede verificar la integridad de una copia de este documento mediante la lectura del código QR adjunto o mediante el acceso a la dirección <a href="https://ws050.juntadeandalucia.es/verificarFirma">https://ws050.juntadeandalucia.es/verificarFirma</a> indicando el código de VERIFICACIÓN					
FIRMADO POR	JUAN JOSE SOLER GARCIA		FECHA		03/07/2024
	ROCIO GUIJARRO MILLAN				
VERIFICACIÓN	Pk2jmGCJWUB3686MPKY7GEXJCD3GC4		PÁGINA		2240/2334



**APELLIDOS Y NOMBRE / RAZÓN SOCIAL** TORRENTE SANCHEZ FRANCISCO  
**NIF** \*\*\*\*4744\*  
**EXPEDIENTE** 1097989  
**ANUALIDAD DE PAGO** 1ª

**IMPORTE POR ANUALIDAD**

	2023	2024	2025	2026	2027
IMPORTE MÁXIMO SUBVENCIONABLE	2.629,48 €	2.629,48 €	2.629,48 €	2.629,48 €	2.629,48 €
IMPORTE MEDIO DE TRANSFERENCIA (€/ha)	216,24 €	216,24 €	216,24 €	216,24 €	216,24 €

**RESUMEN DE UNIDADES**

Cód	GRUPO DE PAGO	Sup. Dec. Admisible (ha)	Sup. Comprometida (ha)	Sup. ajustada compromiso (I) (ha)	% sobredec.	Sup. Propuesta (ha)	Importe Declarado	Importe Topado	Importe Propuesto	Importe tras sobredec.
432	FRUTALES SECANO	12,16		12,16	0,00	12,16	2.629,48	2.629,48	2.629,48	2.629,48
<b>TOTAL</b>		12,16	12,16	12,16		12,16	2.629,48	2.629,48	2.629,48	2.629,48

**APLICACIÓN DE REDUCCIONES Y PENALIZACIONES**

GRUPO DE PAGO	Importe Calculado	Importe prerreduc.	Importe subvencionabilidad y compromisos	Presentación tardía	Omisión declaración	Condicionalidad	IMPORTE (Euros) PROPUESTO
FRUTALES SECANO	2.629,48	2.629,48	0,00	0,00	0,00	0,00	2.629,48
<b>TOTAL</b>	2.629,48	2.629,48					2.629,48

**RESUMEN DE PAGOS**

	IMPORTE (Euros)			
	PROPUESTO	FEADER (Eje 2)	MAPA	CAPADR
PROPUESTO	2.629,48	2.235,06	257,95	136,47

**RECINTOS PROPUESTOS**

REF.	REFERENCIA SIGPAC	CULTIVO DESCRIPCIÓN CULTIVO	S/R	G.PAGO	PEND. MEDIA (%)	SUP. DEC. ADMISIBLE (ha)	SUP. COMPROM. (ha)	SUP. AJUSTADA COMPR.(I) (ha)	SUP. CONV. SIGPAC (ha)	SUP. CERTIE. (ha)	SUP. CAMPO (ha)	SUP. CAMPO DETER. CULT. DECLARADO (ha)	SUP. DEC. REDUCIDA (ha)	SUP. PROPUESTA (ha)
170000005161383	04-037-016-00062-002	104037	S	432	7,80	3,72	3,72	3,72		3,72			3,72	3,72
1700000005161386	04-037-054-00053-001	104008	S	432	14,00	0,13	0,13	0,13		0,13			0,13	0,13
1700000005161389	04-037-055-00001-001	104020	S	432	6,30	0,77	0,77	0,77		0,77			0,77	0,77
1700000005161390	04-037-055-00001-002	104020	S	432	6,00	0,32	0,32	0,32		0,32			0,32	0,32
1700000005161391	04-037-055-00001-003	104020	S	432	6,70	0,14	0,14	0,14		0,14			0,14	0,14
1700000005161392	04-037-055-00001-004	104020	S	432	8,20	0,10	0,10	0,10		0,10			0,10	0,10
1700000005161393	04-037-054-00086-001	104043	S	432	7,30	3,31	3,31	3,31		3,31			3,31	3,31
1700000005161394	04-037-019-00081-001	104008	S	432	7,80	0,27	0,27	0,27		0,27			0,27	0,27
1700000005161396	04-037-054-00001-001	104020	S	432	5,70	0,79	0,79	0,79		0,79			0,79	0,79
1700000005161397	04-037-054-00001-005	104020	S	432	5,50	0,15	0,15	0,15		0,15			0,15	0,15
1700000005161398	04-037-055-00001-005	104020	S	432	7,80	0,06	0,06	0,06		0,06			0,06	0,06
1700000005161399	04-037-016-00131-001	104057	S	432	6,50	2,29	2,29	2,29		2,29			2,29	2,29
1700000005161400	04-037-054-00001-004	104020	S	432	7,10	0,02	0,02	0,02		0,02			0,02	0,02
1700000005161401	04-037-055-00001-006	104020	S	432	8,10	0,05	0,05	0,05		0,05			0,05	0,05
1700000005161403	04-037-054-00001-002	104020	S	432	7,10	0,04	0,04	0,04		0,04			0,04	0,04

(1) Superficie declarada admisible ajustada con la superficie comprometida.  
 (2) Factor de penalización valorando el alcance para el tipo de compromiso.

Puede verificar la integridad de una copia de este documento mediante la lectura del código QR adjunto o mediante el acceso a la dirección <a href="https://ws050.juntadeandalucia.es/verificarFirma">https://ws050.juntadeandalucia.es/verificarFirma</a> indicando el código de VERIFICACIÓN					
FIRMADO POR	JUAN JOSE SOLER GARCIA		FECHA		03/07/2024
	ROCIO GUIJARRO MILLAN				
VERIFICACIÓN	Pk2jmGCJWUB3686MPKY7GEXJCD3GC4		PÁGINA		2241/2334



<u>APELLIDOS Y NOMBRE / RAZÓN SOCIAL</u>	<u>NIF</u>	<u>EXPEDIENTE</u>	<u>ANUALIDAD DE PAGO</u>
TORRENTE SANCHEZ FRANCISCO	****8305*	1066260	

**RESUMEN DE PAGOS**

	<u>PROPUESTO</u>	<u>IMPORTE (Euros)</u>		
		<u>FEADER (Eje 2)</u>	<u>MAPA</u>	<u>CAPADR</u>
PROPUESTO	0,00	0,00	0,00	0,00

**INCIDENCIAS**

**INCIDENCIA DESCRIPCIÓN**

7162	Se advierte que en el impreso DATOS DE RECINTOS no está consignada la operación solicitada en el impreso SOLICITA LINEAS DE AYUDA DE DESARROLLO RURAL.
101008	Expediente sin compromisos vigentes. Operación:6503.2

(1) Superficie declarada admisible ajustada con la superficie comprometida.  
(2) Factor de penalización valorando el alcance para el tipo de compromiso.

Puede verificar la integridad de una copia de este documento mediante la lectura del código QR adjunto o mediante el acceso a la dirección <a href="https://ws050.juntadeandalucia.es/verificarFirma">https://ws050.juntadeandalucia.es/verificarFirma</a> indicando el código de VERIFICACIÓN				
FIRMADO POR	JUAN JOSE SOLER GARCIA	FECHA	03/07/2024	
	ROCIO GUIJARRO MILLAN			
VERIFICACIÓN	Pk2jmGCJWUB3686MPKY7GEXJCD3GC4	PÁGINA	2242/2334	



**APELLIDOS Y NOMBRE / RAZÓN SOCIAL**

**NIF** \*\*\*\*\*8306\*      **EXPEDIENTE** 1240727      **ANUALIDAD DE PAGO** 1ª

TORRENTE SANCHEZ MARIA DOLORES

**IMPORTE POR ANUALIDAD**

	2023	2024	2025	2026	2027
IMPORTE MÁXIMO SUBVENCIONABLE	4.136,48 €	4.136,48 €	4.136,48 €	4.136,48 €	4.136,48 €
IMPORTE MEDIO DE TRANSFERENCIA (€/ha)	150,42 €	150,42 €	150,42 €	150,42 €	150,42 €

**RESUMEN DE UNIDADES**

Cód	GRUPO DE PAGO	Sup. Dec. Admisible (ha)	Sup. Comprometida (ha)	Sup. ajustada compromiso (I) (ha)	% sobredec.	Sup. Propuesta (ha)	Importe Declarado	Importe Topado	Importe Propuesto	Importe tras sobredec.
426	HERBÁCEOS	6,45		6,45	0,00	6,45	975,05	975,05	975,05	975,05
432	FRUTALES SECANO	14,62		14,62	0,00	14,62	3.161,43	3.161,43	3.161,43	3.161,43
434	HERBÁCEOS NO ELEGIBLES	6,43		6,43	0,00	6,43	0,00	0,00	0,00	0,00
<b>TOTAL</b>		27,50	27,50	27,50		27,50	4.136,48	4.136,48	4.136,48	4.136,48

**APLICACIÓN DE REDUCCIONES Y PENALIZACIONES**

GRUPO DE PAGO	Importe Calculado	Importe prereduc.	Criterios de subvencionabilidad y compromisos	Presentación tardía	Omisión declaración	Condicionalidad	IMPORTE (Euros)
							PROPUESTO
FRUTALES SECANO	3.161,43	3.161,43	0,00	0,00	0,00	0,00	3.161,43
HERBÁCEOS	975,05	975,05	0,00	0,00	0,00	0,00	975,05
HERBÁCEOS NO ELEGIBLES	0,00	0,00	0,00	0,00	0,00	0,00	0,00
<b>TOTAL</b>	4.136,48	4.136,48					4.136,48

**RESUMEN DE PAGOS**

PROPUESTO	IMPORTE (Euros)			
	PROPUESTO	FEADER (Eje 2)	MAPA	CAPADR
	4.136,48	3.516,01	405,79	214,68

**RECINTOS PROPUESTOS**

REF.	REFERENCIA SIGPAC	CULTIVO	DESCRIPCIÓN CULTIVO	S/R	G.PAGO	PEND. MEDIA (%)	SUP. DEC. ADMISIBLE (ha)	SUP. COMPROM. (ha)	SUP. AJUSTADA COMPR. (I) (ha)	SUP. CONV. SIGPAC (ha)	SUP. CERTIF. (ha)	SUP. CAMPO (ha)	SUP. CAMPO DETER. CULT. DECLARADO (ha)	SUP. DEC. REDUCIDA (ha)	SUP. PROPUESTA (ha)
170000005185236	04-099-030-00657-005	8000	AVENA-SIN VARIEDAD	S	426	23,60	6,45	6,45	6,45		6,45			6,45	6,45
-703772	04-099-030-00657-014	104020	ALMENDROS-GUARA	S	432	18,70	10,36	10,36	10,36		10,36			10,36	10,36
170000005185240	04-099-030-00657-006	104020	ALMENDROS-GUARA	S	432	13,20	3,58	3,58	3,58		3,58			3,58	3,58
170000005185241	04-099-030-00658-001	104020	ALMENDROS-GUARA	S	432	12,30	0,68	0,68	0,68		0,68			0,68	0,68
170000005185237	04-099-030-00657-005	20000	BARBECHO TRADICIONAL-SIN VARIEDAD	S	434	23,60	6,43	6,43	6,43		6,43			6,43	6,43

(1) Superficie declarada admisible ajustada con la superficie comprometida.  
(2) Factor de penalización valorando el alcance para el tipo de compromiso.

Puede verificar la integridad de una copia de este documento mediante la lectura del código QR adjunto o mediante el acceso a la dirección <https://ws050.juntadeandalucia.es/verificarFirma> indicando el código de VERIFICACIÓN

FIRMADO POR	JUAN JOSE SOLER GARCIA	FECHA	03/07/2024	
	ROCIO GUIJARRO MILLAN			
VERIFICACIÓN	Pk2jmGCJWUB3686MPKY7GEXJCD3GC4	PÁGINA	2243/2334	



**APELLIDOS Y NOMBRE / RAZÓN SOCIAL**

TORRENTE SERRANO MARIA

**NIF**

\*\*\*\*3289\*

**EXPEDIENTE**

1180261

**ANUALIDAD DE PAGO**

1ª

**IMPORTES POR ANUALIDAD**

	2023	2024	2025	2026	2027
IMPORTE MÁXIMO SUBVENCIONABLE	4.518,47 €	4.518,47 €	4.518,47 €	4.518,47 €	4.518,47 €
IMPORTE MEDIO DE TRANSFERENCIA (€/ha)	112,20 €	112,20 €	112,20 €	112,20 €	112,20 €

**RESUMEN DE UNIDADES**

Cód	GRUPO DE PAGO	Sup. Dec. Admisible (ha)	Sup. Comprometida (ha)	Sup. ajustada compromiso (1) (ha)	% sobredec.	Sup. Propuesta (ha)	Importe Declarado	Importe Topado	Importe Propuesto	Importe tras sobredec.
426	HERBÁCEOS	29,89		29,89	0,00	29,89	4.518,47	4.518,47	4.518,47	4.518,47
434	HERBÁCEOS NO ELEGIBLES	10,38		10,38	0,00	10,38	0,00	0,00	0,00	0,00
<b>TOTAL</b>		40,27	40,27	40,27		40,27	4.518,47	4.518,47	4.518,47	4.518,47

**APLICACIÓN DE REDUCCIONES Y PENALIZACIONES**

GRUPO DE PAGO	Importe Calculado	Importe prereduc.	Criterios de subvencionabilidad y compromisos	Presentación tardía	Omisión declaración	Condicionalidad	IMPORTE (Euros) PROPUESTO
HERBÁCEOS	4.518,47	4.518,47	0,00	0,00	0,00	0,00	4.518,47
HERBÁCEOS NO ELEGIBLES	0,00	0,00	0,00	0,00	0,00	0,00	0,00
<b>TOTAL</b>	4.518,47	4.518,47					4.518,47

**RESUMEN DE PAGOS**

	PROPUESTO	PROPUESTO	FEADER (Eje 2)	MAPA	CAPADR
	PROPUESTO	4.518,47	3.840,70	443,26	234,51

**RECINTOS PROPUESTOS**

REF.	REFERENCIA SIGPAC	CULTIVO DESCRIPCIÓN CULTIVO	S/R G.PAGO	PEND. MEDIA (%)	SUP. DEC. ADMISIBLE (ha)	SUP. COMPROM. (ha)	SUP. AJUSTADA COMPR.(1) (ha)	SUP. CONV. SIGPAC (ha)	SUP. CERTIF. (ha)	SUP. CAMPO (ha)	SUP. CAMPO DETER. CULT. DECLARADO (ha)	SUP. DEC. REDUCIDA (ha)	SUP. PROPUESTA (ha)
-1609536	04-098-041-00101-001	8000 AVENA-SIN VARIEDAD	S	426	13,00	4,41	4,41	4,41	4,41	4,41		4,41	4,41
-1586866	04-063-008-00225-001	8000 AVENA-SIN VARIEDAD	S	426	16,20	1,63	1,63	1,63	1,63	1,63		1,63	1,63
-1107722	04-098-041-00089-001	8000 AVENA-SIN VARIEDAD	S	426	15,30	0,28	0,28	0,28	0,28	0,28		0,28	0,28
-793757	04-063-042-00060-004	52079 VEZA-MARIANNA	S	426	5,70	0,31	0,31	0,31	0,31	0,31		0,31	0,31
-493901	04-063-007-00078-004	5000 CEBADA-SIN VARIEDAD	S	426	11,10	1,12	1,12	1,12	1,12	1,12		1,12	1,12
-493896	04-063-007-00078-004	5000 CEBADA-SIN VARIEDAD	S	426	11,10	6,30	6,30	6,30	6,30	6,30		6,30	6,30
1700000005821092	04-098-041-00101-008	8000 AVENA-SIN VARIEDAD	S	426	4,70	0,06	0,06	0,06	0,06	0,06		0,06	0,06
1700000005821097	04-063-040-00193-001	52079 VEZA-MARIANNA	S	426	14,00	1,42	1,42	1,42	1,42	1,42		1,42	1,42
1700000005821099	04-063-042-00024-001	5000 CEBADA-SIN VARIEDAD	S	426	10,40	0,29	0,29	0,29	0,29	0,29		0,29	0,29
1700000005821100	04-063-042-00025-001	5000 CEBADA-SIN VARIEDAD	S	426	5,60	1,34	1,34	1,34	1,34	1,34		1,34	1,34
1700000005821102	04-063-042-00099-001	52079 VEZA-MARIANNA	S	426	5,70	0,16	0,16	0,16	0,16	0,16		0,16	0,16
1700000005821103	04-063-042-00100-001	52079 VEZA-MARIANNA	S	426	5,60	0,84	0,84	0,84	0,84	0,84		0,84	0,84
1700000005821106	04-063-008-00166-001	52079 VEZA-MARIANNA	S	426	4,80	0,47	0,47	0,47	0,47	0,47		0,47	0,47
1700000005821108	04-063-042-00027-001	5000 CEBADA-SIN VARIEDAD	S	426	9,00	1,33	1,33	1,33	1,33	1,33		1,33	1,33
1700000005821109	04-063-042-00039-001	5000 CEBADA-SIN VARIEDAD	S	426	5,00	0,18	0,18	0,18	0,18	0,18		0,18	0,18
1700000005821110	04-063-042-00040-001	5000 CEBADA-SIN VARIEDAD	S	426	6,70	1,63	1,63	1,63	1,63	1,63		1,63	1,63
1700000005821111	04-063-040-00163-002	52079 VEZA-MARIANNA	S	426	12,00	2,55	2,55	2,55	2,55	2,55		2,55	2,55
1700000005821113	04-098-040-00004-001	8000 AVENA-SIN VARIEDAD	S	426	8,60	1,71	1,71	1,71	1,71	1,71		1,71	1,71
1700000005821114	04-063-040-00149-001	8000 AVENA-SIN VARIEDAD	S	426	7,30	2,16	2,16	2,16	2,16	2,16		2,16	2,16
1700000005821122	04-063-008-00224-005	8000 AVENA-SIN VARIEDAD	S	426	13,50	1,42	1,42	1,42	1,42	1,42		1,42	1,42
1700000005821129	04-098-041-00089-001	8000 AVENA-SIN VARIEDAD	S	426	15,30	0,28	0,28	0,28	0,28	0,28		0,28	0,28
-1609545	04-098-041-00101-001	20000 BARBECHO TRADICIONAL-SIN VARIEDAD	S	434	13,00	1,27	1,27	1,27	1,27	1,27		1,27	1,27
-1586953	04-063-007-00078-004	20000 BARBECHO TRADICIONAL-SIN VARIEDAD	S	434	11,10	0,37	0,37	0,37	0,37	0,37		0,37	0,37
-1586944	04-063-007-00078-004	20000 BARBECHO TRADICIONAL-SIN VARIEDAD	S	434	11,10	0,53	0,53	0,53	0,53	0,53		0,53	0,53
-1586879	04-098-040-00004-001	20000 BARBECHO TRADICIONAL-SIN VARIEDAD	S	434	8,60	0,21	0,21	0,21	0,21	0,21		0,21	0,21
-1552041	04-063-008-00224-005	20000 BARBECHO TRADICIONAL-SIN VARIEDAD	S	434	13,50	0,70	0,70	0,70	0,70	0,70		0,70	0,70
-132400	04-063-040-00163-002	20000 BARBECHO TRADICIONAL-SIN VARIEDAD	S	434	12,00	0,15	0,15	0,15	0,15	0,15		0,15	0,15
6878996	04-063-008-00225-001	20000 BARBECHO TRADICIONAL-SIN VARIEDAD	S	434	16,20	1,90	1,90	1,90	1,90	1,90		1,90	1,90
1700000005821090	04-063-007-00077-002	20000 BARBECHO TRADICIONAL-SIN VARIEDAD	S	434	19,80	0,24	0,24	0,24	0,24	0,24		0,24	0,24
1700000005821124	04-063-008-00226-003	20000 BARBECHO TRADICIONAL-SIN VARIEDAD	S	434	16,00	3,71	3,71	3,71	3,71	3,71		3,71	3,71
1700000005821126	04-063-007-00078-003	20000 BARBECHO TRADICIONAL-SIN VARIEDAD	S	434	15,40	1,08	1,08	1,08	1,08	1,08		1,08	1,08
1700000005821127	04-063-008-00226-001	20000 BARBECHO TRADICIONAL-SIN VARIEDAD	S	434	10,60	0,22	0,22	0,22	0,22	0,22		0,22	0,22

(1) Superficie declarada admisible ajustada con la superficie comprometida.  
(2) Factor de penalización valorando el alcance para el tipo de compromiso.

Puede verificar la integridad de una copia de este documento mediante la lectura del código QR adjunto o mediante el acceso a la dirección <https://ws050.juntadeandalucia.es/verificarFirma> indicando el código de VERIFICACIÓN

FIRMADO POR	JUAN JOSE SOLER GARCIA	FECHA	03/07/2024
	ROCIO GUIJARRO MILLAN		
VERIFICACIÓN	Pk2jmGcJWUB3686MPKY7GEXJCD3GC4	PÁGINA	2244/2334







**APELLIDOS Y NOMBRE / RAZÓN SOCIAL**

TORRENTE SIMON MARIANA

**NIF**

\*\*\*\*6915\*

**EXPEDIENTE**

1049988

**ANUALIDAD DE PAGO**

1ª

**IMPORTE POR ANUALIDAD**

	2023	2024	2025	2026	2027
IMPORTE MÁXIMO SUBVENCIONABLE	2.484,60 €	2.484,60 €	2.484,60 €	2.484,60 €	2.484,60 €
IMPORTE MEDIO DE TRANSFERENCIA (€/ha)	216,24 €	216,24 €	216,24 €	216,24 €	216,24 €

**RESUMEN DE UNIDADES**

Cód	GRUPO DE PAGO	Sup. Dec. Admisible (ha)	Sup. Comprometida (ha)	Sup. ajustada compromiso (I) (ha)	% sobredec.	Sup. Propuesta (ha)	Importe Declarado	Importe Topado	Importe Propuesto	Importe tras sobredec.
432	FRUTALES SECANO	11,49		11,49	0,00	11,49	2.484,60	2.484,60	2.484,60	2.484,60
<b>TOTAL</b>		11,49	11,49	11,49		11,49	2.484,60	2.484,60	2.484,60	2.484,60

**APLICACIÓN DE REDUCCIONES Y PENALIZACIONES**

GRUPO DE PAGO	Importe Calculado	Importe prerreduc.	Criterios de subvencionabilidad y compromisos	Presentación tardía	Omisión declaración	Condicionalidad	IMPORTE (Euros) PROPUESTO
FRUTALES SECANO	2.484,60	2.484,60	0,00	0,00	0,00	0,00	2.484,60
<b>TOTAL</b>	2.484,60	2.484,60					2.484,60

**RESUMEN DE PAGOS**

	IMPORTE (Euros)			
	PROPUESTO	FEADER (Eje 2)	MAPA	CAPADR
PROPUESTO	2.484,60	2.111,91	243,74	128,95

**RECINTOS PROPUESTOS**

REF.	REFERENCIA SIGPAC	CULTIVO DESCRIPCIÓN CULTIVO	S/R	G.PAGO	PEND. MEDIA (%)	SUP. DEC. ADMISIBLE (ha)	SUP. COMPROM. (ha)	SUP. AJUSTADA COMPROM. (I) (ha)	SUP. CONV. SIGPAC (ha)	SUP. CERTIE (ha)	SUP. CAMPO (ha)	SUP. CAMPO DETER. CULT. DECLARADO (ha)	SUP. DEC. REDUCIDA (ha)	SUP. PROPUESTA (ha)
170000004995114	04-070-002-00098-001	104007	ALMENDROS-COMUNA	S	432	9,20	1,73	1,73	1,73	1,73			1,73	1,73
1700000004995116	04-070-002-00099-001	104007	ALMENDROS-COMUNA	S	432	13,40	1,07	1,07	1,07	1,07			1,07	1,07
1700000004995117	04-070-002-00099-002	104007	ALMENDROS-COMUNA	S	432	16,70	1,00	1,00	1,00	1,00			1,00	1,00
1700000004995118	18-057-021-00490-001	104007	ALMENDROS-COMUNA	S	432	14,20	1,12	1,12	1,12	1,12			1,12	1,12
1700000004995120	04-070-002-00183-001	104007	ALMENDROS-COMUNA	S	432	19,60	1,81	1,81	1,81	1,81			1,81	1,81
1700000004995121	04-070-002-00182-001	104007	ALMENDROS-COMUNA	S	432	11,90	0,63	0,63	0,63	0,63			0,63	0,63
1700000004995122	04-070-002-00164-002	104007	ALMENDROS-COMUNA	S	432	8,80	0,68	0,68	0,68	0,68			0,68	0,68
1700000004995123	04-070-002-00184-001	104007	ALMENDROS-COMUNA	S	432	4,00	0,14	0,14	0,14	0,14			0,14	0,14
1700000004995124	04-070-002-00173-001	104007	ALMENDROS-COMUNA	S	432	16,50	2,49	2,49	2,49	2,49			2,49	2,49
1700000004995125	04-070-002-00181-001	104008	ALMENDROS-CONSTANTI	S	432	15,00	0,82	0,82	0,82	0,82			0,82	0,82

(1) Superficie declarada admisible ajustada con la superficie comprometida.  
(2) Factor de penalización valorando el alcance para el tipo de compromiso.

Puede verificar la integridad de una copia de este documento mediante la lectura del código QR adjunto o mediante el acceso a la dirección <https://ws050.juntadeandalucia.es/verificarFirma> indicando el código de VERIFICACIÓN

FIRMADO POR	JUAN JOSE SOLER GARCIA	FECHA	03/07/2024	
	ROCIO GUIJARRO MILLAN			
VERIFICACIÓN	Pk2jmGCJWUB3686MPKY7GEXJCD3GC4	PÁGINA	2245/2334	



**APELLIDOS Y NOMBRE / RAZÓN SOCIAL** TORRES ALCALDE PEDRO ANTONIO  
**NIF** \*\*\*\*3582\*  
**EXPEDIENTE** 1148469  
**ANUALIDAD DE PAGO** 1ª

**IMPORTE POR ANUALIDAD**

	2023	2024	2025	2026	2027
IMPORTE MÁXIMO SUBVENCIONABLE	3.611,21 €	3.611,21 €	3.611,21 €	3.611,21 €	3.611,21 €
IMPORTE MEDIO DE TRANSFERENCIA (€/ha)	216,24 €	216,24 €	216,24 €	216,24 €	216,24 €

**RESUMEN DE UNIDADES**

Cód	GRUPO DE PAGO	Sup. Dec. Admisible (ha)	Sup. Comprometida (ha)	Sup. ajustada compromiso (I) (ha)	% sobredec.	Sup. Propuesta (ha)	Importe Declarado	Importe Topado	Importe Propuesto	Importe tras sobredec.
432	FRUTALES SECANO	16,70		16,70	0,00	16,70	3.611,21	3.611,21	3.611,21	3.611,21
<b>TOTAL</b>		16,70	16,70	16,70		16,70	3.611,21	3.611,21	3.611,21	3.611,21

**APLICACIÓN DE REDUCCIONES Y PENALIZACIONES**

GRUPO DE PAGO	Importe Calculado	Importe prerreduc.	Importe subvencionabilidad y compromisos	Presentación tardía	Omisión declaración	Condicionalidad	IMPORTE (Euros) PROPUESTO
FRUTALES SECANO	3.611,21		0,00	0,00	0,00	0,00	3.611,21
<b>TOTAL</b>	3.611,21	3.611,21					3.611,21

**RESUMEN DE PAGOS**

	IMPORTE ( Euros )			
	PROPUESTO	FEADER (Eje 2)	MAPA	CAPADR
PROPUESTO	3.611,21	3.069,53	354,26	187,42

**RECINTOS PROPUESTOS**

REF.	REFERENCIA SIGPAC	CULTIVO	DESCRIPCIÓN CULTIVO	S/R	G.PAGO	PEND. MEDIA (%)	SUP. DEC. ADMISIBLE (ha)	SUP. COMPROM. (ha)	SUP. AJUSTADA COMPROM. (I) (ha)	SUP. CONV. SIGPAC (ha)	SUP. CERTIE (ha)	SUP. CAMPO (ha)	SUP. CAMPO DETER. CULT. DECLARADO (ha)	SUP. DEC. REDUCIDA (ha)	SUP. PROPUESTA (ha)
-1012395	04-070-042-00388-009	104008	ALMENDROS-CONSTANTI	S	432	14,70	0,16	0,16	0,16		0,16			0,16	0,16
1700000004976538	04-070-015-00083-001	104020	ALMENDROS-GUARA	S	432	4,20	0,46	0,46	0,46		0,46			0,46	0,46
1700000004976545	04-070-015-00080-001	104020	ALMENDROS-GUARA	S	432	3,20	0,94	0,94	0,94		0,94			0,94	0,94
1700000004976546	04-070-015-00082-001	104020	ALMENDROS-GUARA	S	432	3,80	0,78	0,78	0,78		0,78			0,78	0,78
1700000004976554	04-070-007-00001-001	104007	ALMENDROS-COMUNA	S	432	4,90	0,81	0,81	0,81		0,81			0,81	0,81
1700000004976555	04-070-042-00388-003	104008	ALMENDROS-CONSTANTI	S	432	7,80	1,03	1,03	1,03		1,03			1,03	1,03
1700000004976556	04-070-015-00027-001	104008	ALMENDROS-CONSTANTI	S	432	12,30	0,79	0,79	0,79		0,79			0,79	0,79
1700000004976557	04-070-021-00016-002	104008	ALMENDROS-CONSTANTI	S	432	4,40	0,01	0,01	0,01		0,01			0,01	0,01
1700000004976558	04-070-042-00388-006	104008	ALMENDROS-CONSTANTI	S	432	19,60	0,03	0,03	0,03		0,03			0,03	0,03
1700000004976559	04-070-042-00234-001	104007	ALMENDROS-COMUNA	S	432	14,30	0,82	0,82	0,82		0,82			0,82	0,82
1700000004976560	04-070-018-00044-001	104014	ALMENDROS-FERRAGNES	S	432	8,00	1,03	1,03	1,03		1,03			1,03	1,03
1700000004976561	04-070-015-00040-001	104007	ALMENDROS-COMUNA	S	432	4,10	2,25	2,25	2,25		2,25			2,25	2,25
1700000004976562	04-070-015-00041-001	104007	ALMENDROS-COMUNA	S	432	8,60	0,20	0,20	0,20		0,20			0,20	0,20
1700000004976563	04-070-015-00046-002	104007	ALMENDROS-COMUNA	S	432	4,20	3,24	3,24	3,24		3,24			3,24	3,24
1700000004976564	04-070-015-00047-001	104007	ALMENDROS-COMUNA	S	432	5,60	0,84	0,84	0,84		0,84			0,84	0,84
1700000004976565	04-070-018-00038-001	104007	ALMENDROS-COMUNA	S	432	8,80	1,33	1,33	1,33		1,33			1,33	1,33
1700000004976566	04-070-008-00078-002	104020	ALMENDROS-GUARA	S	432	5,60	0,09	0,09	0,09		0,09			0,09	0,09
1700000004976567	04-070-008-00084-003	104020	ALMENDROS-GUARA	S	432	7,10	0,88	0,88	0,88		0,88			0,88	0,88
1700000004976568	04-070-008-00080-001	104020	ALMENDROS-GUARA	S	432	7,60	0,55	0,55	0,55		0,55			0,55	0,55
1700000004976569	04-070-008-00105-001	104020	ALMENDROS-GUARA	S	432	5,80	0,09	0,09	0,09		0,09			0,09	0,09
1700000004976570	04-070-008-00093-001	104007	ALMENDROS-COMUNA	S	432	15,30	0,37	0,37	0,37		0,37			0,37	0,37

(1) Superficie declarada admisible ajustada con la superficie comprometida.  
 (2) Factor de penalización valorando el alcance para el tipo de compromiso.

Puede verificar la integridad de una copia de este documento mediante la lectura del código QR adjunto o mediante el acceso a la dirección <https://ws050.juntadeandalucia.es/verificarFirma> indicando el código de VERIFICACIÓN

FIRMADO POR	JUAN JOSE SOLER GARCIA	FECHA	03/07/2024	
	ROCIO GUIJARRO MILLAN			
VERIFICACIÓN	Pk2jmGCJWUB3686MPKY7GEXJCD3GC4	PÁGINA	2246/2334	



**INCIDENCIAS**

**INCIDENCIA DESCRIPCIÓN**

- 100402 Recinto solicitado no forma parte de ningún organismo de control autorizado para la producción ecológica en Andalucía o fecha de inscripción posterior al plazo establecido ( Anexo I. Criterios de Subvencionabilidad. Orden 28 de marzo de 2023 ).  
 Ref:-1598622 Recinto:04-070-021-00339-00001 Cultivo:101194 OLIVAR-LECHIN DE GRANADA Secano  
 Ref:-1598623 Recinto:04-070-021-00339-00002 Cultivo:104008 ALMENDROS-CONSTANTI Secano  
 Ref:-1598624 Recinto:04-070-021-00339-00006 Cultivo:101194 OLIVAR-LECHIN DE GRANADA Secano  
 Ref:-1598625 Recinto:04-070-021-00339-00007 Cultivo:101194 OLIVAR-LECHIN DE GRANADA Secano
- 100424 Solicita recinto que no está comprometido para la operación.  
 Ref:1700000004976533 Recinto:04-070-008-00076-00001 Cultivo:8000 AVENA-SIN VARIEDAD Secano  
 Ref:1700000004976534 Recinto:04-070-008-00076-00003 Cultivo:8000 AVENA-SIN VARIEDAD Secano  
 Ref:1700000004976536 Recinto:04-070-008-00076-00007 Cultivo:8000 AVENA-SIN VARIEDAD Secano  
 Ref:1700000004976551 Recinto:04-070-008-00077-00004 Cultivo:8000 AVENA-SIN VARIEDAD Secano  
 Ref:1700000004976552 Recinto:04-070-008-00078-00003 Cultivo:8000 AVENA-SIN VARIEDAD Secano  
 Ref:1700000004976535 Recinto:04-070-018-00038-00006 Cultivo:101010 OLIVAR-PICUAL Secano  
 Ref:1700000004976532 Recinto:04-070-018-00044-00006 Cultivo:101194 OLIVAR-LECHIN DE GRANADA Secano  
 Ref:1700000004976550 Recinto:04-070-021-00016-00006 Cultivo:101194 OLIVAR-LECHIN DE GRANADA Secano  
 Ref:1700000004976547 Recinto:04-070-021-00049-00001 Cultivo:101194 OLIVAR-LECHIN DE GRANADA Secano  
 Ref:-1598622 Recinto:04-070-021-00339-00001 Cultivo:101194 OLIVAR-LECHIN DE GRANADA Secano  
 Ref:-1598623 Recinto:04-070-021-00339-00002 Cultivo:104008 ALMENDROS-CONSTANTI Secano  
 Ref:-1598624 Recinto:04-070-021-00339-00006 Cultivo:101194 OLIVAR-LECHIN DE GRANADA Secano  
 Ref:-1598625 Recinto:04-070-021-00339-00007 Cultivo:101194 OLIVAR-LECHIN DE GRANADA Secano

(1) Superficie declarada admisible ajustada con la superficie comprometida.  
(2) Factor de penalización valorando el alcance para el tipo de compromiso.

Puede verificar la integridad de una copia de este documento mediante la lectura del código QR adjunto o mediante el acceso a la dirección <https://ws050.juntadeandalucia.es/verificarFirma> indicando el código de VERIFICACIÓN

FIRMADO POR	JUAN JOSE SOLER GARCIA	FECHA	03/07/2024	
	ROCIO GUIJARRO MILLAN			
VERIFICACIÓN	Pk2jmGCJWUB3686MPKY7GEXJCD3GC4	PÁGINA	2247/2334	



**APELLIDOS Y NOMBRE / RAZÓN SOCIAL**

**NIF** \*\*\*\*\*8981\*      **EXPEDIENTE** 1281398      **ANUALIDAD DE PAGO** 1ª

**IMPORTE POR ANUALIDAD**

	2023	2024	2025	2026	2027
IMPORTE MÁXIMO SUBVENCIONABLE	3.193,86 €	3.193,86 €	3.193,86 €	3.193,86 €	3.193,86 €
IMPORTE MEDIO DE TRANSFERENCIA (€/ha)	216,24 €	216,24 €	216,24 €	216,24 €	216,24 €

**RESUMEN DE UNIDADES**

Cód	GRUPO DE PAGO	Sup. Dec. Admisible (ha)	Sup. Comprometida (ha)	Sup. ajustada compromiso (1) (ha)	% sobredec.	Sup. Propuesta (ha)	Importe Declarado	Importe Topado	Importe Propuesto	Importe tras sobredec.
432	FRUTALES SECANO	14,77		14,77	0,00	14,77	3.193,86	3.193,86	3.193,86	3.193,86
<b>TOTAL</b>		14,77	14,77	14,77		14,77	3.193,86	3.193,86	3.193,86	3.193,86

**APLICACIÓN DE REDUCCIONES Y PENALIZACIONES**

GRUPO DE PAGO	Importe Calculado	Importe prereduc.	Criterios de subvencionabilidad y compromisos	Presentación tardía	Omisión declaración	Condicionalidad	IMPORTE (Euros) PROPUESTO
FRUTALES SECANO	3.193,86	3.193,86	0,00	0,00	0,00	0,00	3.193,86
<b>TOTAL</b>	3.193,86	3.193,86					3.193,86

**RESUMEN DE PAGOS**

	IMPORTE ( Euros )			
	PROPUESTO	FEADER (Eje 2)	MAPA	CAPADR
PROPUESTO	3.193,86	2.714,78	313,32	165,76

**RECINTOS PROPUESTOS**

REF.	REFERENCIA SIGPAC	CULTIVO	DESCRIPCIÓN CULTIVO	S/R	G.PAGO	PEND. MEDIA (%)	SUP. DEC. ADMISIBLE (ha)	SUP. COMPROM. (ha)	SUP. AJUSTADA COMPROM. (1) (ha)	SUP. CONV. SIGPAC (ha)	SUP. CERTIE. (ha)	SUP. CAMPO (ha)	SUP. CAMPO DETER. CULT. DECLARADO (ha)	SUP. DEC. REDUCIDA (ha)	SUP. PROPUESTA (ha)
1700000005175427	04-037-020-00083-001	104020	ALMENDROS-GUARA	S	432	5,70	3,08	3,08	3,08		3,08			3,08	3,08
1700000005175428	04-037-020-00083-002	104020	ALMENDROS-GUARA	S	432	8,20	1,66	1,66	1,66		1,66			1,66	1,66
1700000005175429	04-037-020-00085-001	104020	ALMENDROS-GUARA	S	432	5,10	9,10	9,10	9,10		9,10			9,10	9,10
1700000005175430	04-037-020-00123-001	104020	ALMENDROS-GUARA	S	432	7,60	0,21	0,21	0,21		0,21			0,21	0,21
1700000005175431	04-037-020-00185-001	104020	ALMENDROS-GUARA	S	432	5,00	0,72	0,72	0,72		0,72			0,72	0,72

(1) Superficie declarada admisible ajustada con la superficie comprometida.  
 (2) Factor de penalización valorando el alcance para el tipo de compromiso.

Puede verificar la integridad de una copia de este documento mediante la lectura del código QR adjunto o mediante el acceso a la dirección <https://ws050.juntadeandalucia.es/verificarFirma> indicando el código de VERIFICACIÓN

FIRMADO POR	JUAN JOSE SOLER GARCIA	FECHA	03/07/2024	
	ROCIO GUIJARRO MILLAN			
VERIFICACIÓN	Pk2jmGCJWUB3686MPKY7GEXJCD3GC4	PÁGINA	2248/2334	



**APELLIDOS Y NOMBRE / RAZÓN SOCIAL** TORRES BERENGUEL MIGUEL  
**NIF** \*\*\*\*5500\*  
**EXPEDIENTE** 1283391  
**ANUALIDAD DE PAGO** 1ª

**IMPORTE POR ANUALIDAD**

	2023	2024	2025	2026	2027
IMPORTE MÁXIMO SUBVENCIONABLE	301,07 €	301,07 €	301,07 €	301,07 €	301,07 €
IMPORTE MEDIO DE TRANSFERENCIA (€/ha)	253,00 €	253,00 €	253,00 €	253,00 €	253,00 €

**RESUMEN DE UNIDADES**

Cód	GRUPO DE PAGO	Sup. Dec. Admisible (ha)	Sup. Comprometida (ha)	Sup. ajustada compromiso (1) (ha)	% sobredec.	Sup. Propuesta (ha)	Importe Declarado	Importe Topado	Importe Propuesto	Importe tras sobredec.
430	HORTÍCOLAS	1,19		1,19	0,00	1,19	301,07	301,07	301,07	301,07
<b>TOTAL</b>		1,19	1,19	1,19		1,19	301,07	301,07	301,07	301,07

**APLICACIÓN DE REDUCCIONES Y PENALIZACIONES**

GRUPO DE PAGO	Importe Calculado	Importe prereduc.	Criterios de subvencionabilidad y compromisos	Presentación tardía	Omisión declaración	Condicionality	IMPORTE (Euros) PROPUESTO
HORTÍCOLAS	301,07	301,07	0,00	0,00	0,00	0,00	301,07
<b>TOTAL</b>	301,07	301,07					301,07

**RESUMEN DE PAGOS**

	IMPORTE (Euros)		
	PROPUESTO	FEADER (Eje 2)	MAPA
PROPUESTO	301,07	255,91	29,53
			CAPADR 15,63

**RECINTOS PROPUESTOS**

REF.	REFERENCIA SIGPAC	CULTIVO	DESCRIPCIÓN CULTIVO	S/R	G.PAGO	PEND. MEDIA (%)	SUP. DEC. ADMISIBLE (ha)	SUP. COMPROM. (ha)	SUP. AJUSTADA COMPR.(1) (ha)	SUP. CONV. SIGPAC (ha)	SUP. CERTIE. (ha)	SUP. CAMPO (ha)	SUP. CAMPO DETER. CULT. DECLARADO (ha)	SUP. DEC. REDUCIDA (ha)	SUP. PROPUESTA (ha)
6939565	04-066-188-00074-005	163000	CALABACÍN-SIN VARIEDAD	R	430	10,40	1,19	1,19	1,19		1,19			1,19	1,19

(1) Superficie declarada admisible ajustada con la superficie comprometida.  
 (2) Factor de penalización valorando el alcance para el tipo de compromiso.

Puede verificar la integridad de una copia de este documento mediante la lectura del código QR adjunto o mediante el acceso a la dirección <https://ws050.juntadeandalucia.es/verificarFirma> indicando el código de VERIFICACIÓN

FIRMADO POR	JUAN JOSE SOLER GARCIA	FECHA	03/07/2024	
	ROCIO GUIJARRO MILLAN			
VERIFICACIÓN	Pk2jmGCJWUB3686MPKY7GEXJCD3GC4	PÁGINA	2249/2334	



**APELLIDOS Y NOMBRE / RAZÓN SOCIAL**

TORRES CARRILLO ISABEL

**NIF**  
\*\*\*\*1129\*

**EXPEDIENTE**  
1252421

**ANUALIDAD DE PAGO**  
1ª

**IMPORTE POR ANUALIDAD**

	2023	2024	2025	2026	2027
IMPORTE MÁXIMO SUBVENCIONABLE	3.258,74 €	3.258,74 €	3.258,74 €	3.258,74 €	3.258,74 €
IMPORTE MEDIO DE TRANSFERENCIA (€/ha)	216,24 €	216,24 €	216,24 €	216,24 €	216,24 €

**RESUMEN DE UNIDADES**

Cód	GRUPO DE PAGO	Sup. Dec. Admisible (ha)	Sup. Comprometida (ha)	Sup. ajustada compromiso (I) (ha)	% sobredec.	Sup. Propuesta (ha)	Importe Declarado	Importe Topado	Importe Propuesto	Importe tras sobredec.
432	FRUTALES SECANO	15,07		15,07	0,00	15,07	3.258,74	3.258,74	3.258,74	3.258,74
<b>TOTAL</b>		15,07	15,07	15,07		15,07	3.258,74	3.258,74	3.258,74	3.258,74

**APLICACIÓN DE REDUCCIONES Y PENALIZACIONES**

GRUPO DE PAGO	Importe Calculado	Importe prereduc.	Criterios de subvencionabilidad y compromisos	Presentación tardía	Omisión declaración	Condicionabilidad	IMPORTE (Euros) PROPUESTO
FRUTALES SECANO	3.258,74	3.258,74	0,00	0,00	0,00	0,00	3.258,74
<b>TOTAL</b>	3.258,74	3.258,74					3.258,74

**RESUMEN DE PAGOS**

	IMPORTE (Euros)			
	PROPUESTO	FEADER (Eje 2)	MAPA	CAPADR
PROPUESTO	3.258,74	2.769,93	319,68	169,13

**RECINTOS PROPUESTOS**

REF.	REFERENCIA SIGPAC	CULTIVO DESCRIPCIÓN CULTIVO	S/R	G.PAGO	PEND. MEDIA (%)	SUP. DEC. ADMISIBLE (ha)	SUP. COMPROM. (ha)	SUP. AJUSTADA COMPROM. (I) (ha)	SUP. CONV. SIGPAC (ha)	SUP. CERTIE. (ha)	SUP. CAMPO (ha)	SUP. CAMPO DETER. CULT. DECLARADO (ha)	SUP. DEC. REDUCIDA (ha)	SUP. PROPUESTA (ha)
4759460	04-037-016-00162-002	104020 ALMENDROS-GUARA	S	432	3,20	0,03	0,03	0,03		0,03			0,03	0,03
4759470	04-037-016-00129-002	104020 ALMENDROS-GUARA	S	432	8,00	1,04	1,04	1,04		1,04			1,04	1,04
4759471	04-037-016-00018-013	104020 ALMENDROS-GUARA	S	432	6,30	0,02	0,02	0,02		0,02			0,02	0,02
4759474	04-037-016-00162-001	104020 ALMENDROS-GUARA	S	432	12,90	0,30	0,30	0,30		0,30			0,30	0,30
4759479	04-037-016-00018-005	104020 ALMENDROS-GUARA	S	432	4,50	7,61	7,61	7,61		7,61			7,61	7,61
4759481	04-037-016-00018-009	104020 ALMENDROS-GUARA	S	432	5,40	0,13	0,13	0,13		0,13			0,13	0,13
4759493	04-037-016-00018-001	104020 ALMENDROS-GUARA	S	432	11,20	0,01	0,01	0,01		0,01			0,01	0,01
4759498	04-037-016-00018-004	104020 ALMENDROS-GUARA	S	432	4,60	0,15	0,15	0,15		0,15			0,15	0,15
4759500	04-037-016-00018-002	104020 ALMENDROS-GUARA	S	432	7,40	0,03	0,03	0,03		0,03			0,03	0,03
4759673	04-037-016-00212-001	104020 ALMENDROS-GUARA	S	432	5,80	0,09	0,09	0,09		0,09			0,09	0,09
5258224	04-037-016-00018-017	104057 ALMENDROS-AVIJOR	S	432	6,30	5,65	5,65	5,65		5,65			5,65	5,65
5258225	04-037-016-00018-014	104057 ALMENDROS-AVIJOR	S	432	8,10	0,01	0,01	0,01		0,01			0,01	0,01

(1) Superficie declarada admisible ajustada con la superficie comprometida.  
(2) Factor de penalización valorando el alcance para el tipo de compromiso.

Puede verificar la integridad de una copia de este documento mediante la lectura del código QR adjunto o mediante el acceso a la dirección <https://ws050.juntadeandalucia.es/verificarFirma> indicando el código de VERIFICACIÓN

FIRMADO POR	JUAN JOSE SOLER GARCIA	FECHA	03/07/2024	
	ROCIO GUIJARRO MILLAN			
VERIFICACIÓN	Pk2jmGCJWUB3686MPKY7GEXJCD3GC4	PÁGINA	2250/2334	



**APELLIDOS Y NOMBRE / RAZÓN SOCIAL**

**NIF** \*\*\*\*\*5378\*      **EXPEDIENTE** 1021366      **ANUALIDAD DE PAGO** 1ª

**IMPORTE POR ANUALIDAD**

	2023	2024	2025	2026	2027
IMPORTE MÁXIMO SUBVENCIONABLE	5.436,27 €	5.436,27 €	5.436,27 €	5.436,27 €	5.436,27 €
IMPORTE MEDIO DE TRANSFERENCIA (€/ha)	216,24 €	216,24 €	216,24 €	216,24 €	216,24 €

**RESUMEN DE UNIDADES**

Cód	GRUPO DE PAGO	Sup. Dec. Admisible (ha)	Sup. Comprometida (ha)	Sup. ajustada compromiso (1) (ha)	% sobredec.	Sup. Propuesta (ha)	Importe Declarado	Importe Topado	Importe Propuesto	Importe tras sobredec.
432	FRUTALES SECANO	25,14		25,14	0,00	25,14	5.436,27	5.436,27	5.436,27	5.436,27
<b>TOTAL</b>		25,14	25,14	25,14		25,14	5.436,27	5.436,27	5.436,27	5.436,27

**APLICACIÓN DE REDUCCIONES Y PENALIZACIONES**

GRUPO DE PAGO	Importe Calculado	Importe prerreduc.	Criterios de subvencionabilidad y compromisos	Presentación tardía	Omisión declaración	Condicionidad	IMPORTE (Euros) PROPUESTO
FRUTALES SECANO	5.436,27	5.436,27	0,00	0,00	0,00	0,00	5.436,27
<b>TOTAL</b>	5.436,27	5.436,27					5.436,27

**RESUMEN DE PAGOS**

	IMPORTE (Euros)			
	PROPUESTO	FEADER (Eje 2)	MAPA	CAPADR
PROPUESTO	5.436,27	4.620,83	533,30	282,14

**RECINTOS PROPUESTOS**

REF.	REFERENCIA SIGPAC	CULTIVO DESCRIPCIÓN CULTIVO	S/R	G.PAGO	PEND. MEDIA (%)	SUP. DEC. ADMISIBLE (ha)	SUP. COMPROM. (ha)	SUP. AJUSTADA COMPROM. (1) (ha)	SUP. CONV. SIGPAC (ha)	SUP. CERTIF. (ha)	SUP. CAMPO (ha)	SUP. CAMPO DETER. CULT. DECLARADO (ha)	SUP. DEC. REDUCIDA (ha)	SUP. PROPUESTA (ha)
170000002745476	04-006-003-00084-001	104007 ALMENDROS-COMUNA	S	432	34,60	0,78	0,78	0,78		0,78			0,78	0,78
1700000002745479	04-006-003-00294-001	104007 ALMENDROS-COMUNA	S	432	32,60	0,03	0,03	0,03		0,03			0,03	0,03
1700000002745480	04-006-004-00305-001	104007 ALMENDROS-COMUNA	S	432	37,30	1,75	1,75	1,75		1,75			1,75	1,75
1700000002745481	04-006-004-00295-001	104007 ALMENDROS-COMUNA	S	432	26,90	2,09	2,09	2,09		2,09			2,09	2,09
1700000002745482	04-006-004-00377-001	104007 ALMENDROS-COMUNA	S	432	31,10	1,42	1,42	1,42		1,42			1,42	1,42
1700000002745483	04-006-004-00379-001	104007 ALMENDROS-COMUNA	S	432	37,20	0,38	0,38	0,38		0,38			0,38	0,38
1700000002745484	04-006-005-00078-001	104007 ALMENDROS-COMUNA	S	432	27,30	3,47	3,47	3,47		3,47			3,47	3,47
1700000002745485	04-006-005-00129-001	104007 ALMENDROS-COMUNA	S	432	34,20	0,80	0,80	0,80		0,80			0,80	0,80
1700000002745486	04-006-005-00269-001	104007 ALMENDROS-COMUNA	S	432	30,60	0,67	0,67	0,67		0,67			0,67	0,67
1700000002745487	04-006-005-00268-001	104007 ALMENDROS-COMUNA	S	432	37,00	0,81	0,81	0,81		0,81			0,81	0,81
1700000002745488	04-006-005-00293-001	104007 ALMENDROS-COMUNA	S	432	40,40	1,40	1,40	1,40		1,40			1,40	1,40
1700000002745489	04-006-005-00283-002	104007 ALMENDROS-COMUNA	S	432	26,90	0,73	0,73	0,73		0,73			0,73	0,73
1700000002745490	04-006-005-00322-001	104007 ALMENDROS-COMUNA	S	432	43,60	1,00	1,00	1,00		1,00			1,00	1,00
1700000002745491	04-006-005-00386-003	104007 ALMENDROS-COMUNA	S	432	40,50	2,19	2,19	2,19		2,19			2,19	2,19
1700000002745492	04-006-006-00089-001	104007 ALMENDROS-COMUNA	S	432	28,10	2,33	2,33	2,33		2,33			2,33	2,33
1700000002745493	04-006-005-00365-004	104007 ALMENDROS-COMUNA	S	432	32,30	0,65	0,65	0,65		0,65			0,65	0,65
1700000002745494	04-006-005-00081-001	104007 ALMENDROS-COMUNA	S	432	21,50	1,64	1,64	1,64		1,64			1,64	1,64
1700000002745495	04-006-005-00084-001	104007 ALMENDROS-COMUNA	S	432	25,60	3,00	3,00	3,00		3,00			3,00	3,00

**INCIDENCIAS**

**INCIDENCIA DESCRIPCIÓN**

100424 Solicita recinto que no está comprometido para la operación.  
 Ref:1700000002745477 Recinto:04-006-003-00122-00001 Cultivo:104007 ALMENDROS-COMUNA Regadio  
 Ref:1700000002745478 Recinto:04-006-003-00129-00001 Cultivo:104007 ALMENDROS-COMUNA Regadio

(1) Superficie declarada admisible ajustada con la superficie comprometida.  
 (2) Factor de penalización valorando el alcance para el tipo de compromiso.

Puede verificar la integridad de una copia de este documento mediante la lectura del código QR adjunto o mediante el acceso a la dirección <a href="https://ws050.juntadeandalucia.es/verificarFirma">https://ws050.juntadeandalucia.es/verificarFirma</a> indicando el código de VERIFICACIÓN					
FIRMADO POR	JUAN JOSE SOLER GARCIA		FECHA		03/07/2024
	ROCIO GUIJARRO MILLAN				
VERIFICACIÓN	Pk2jmGCJWUB3686MPKY7GEXJCD3GC4		PÁGINA		2251/2334

**APELLIDOS Y NOMBRE / RAZÓN SOCIAL**

TORRES JIMÉNEZ PEDRO LUIS

**NIF**

\*\*\*\*6511\*

**EXPEDIENTE**

1197096

**ANUALIDAD DE PAGO**

1ª

**IMPORTE POR ANUALIDAD**

	2023	2024	2025	2026	2027
IMPORTE MÁXIMO SUBVENCIONABLE	916,86 €	916,86 €	916,86 €	916,86 €	916,86 €
IMPORTE MEDIO DE TRANSFERENCIA (€/ha)	216,24 €	216,24 €	216,24 €	216,24 €	216,24 €

**RESUMEN DE UNIDADES**

Cód	GRUPO DE PAGO	Sup. Dec. Admisible (ha)	Sup. Comprometida (ha)	Sup. ajustada compromiso (I) (ha)	% sobredec.	Sup. Propuesta (ha)	Importe Declarado	Importe Topado	Importe Propuesto	Importe tras sobredec.
432	FRUTALES SECANO	4,24		4,24	0,00	4,24	916,86	916,86	916,86	916,86
<b>TOTAL</b>		4,24	4,24	4,24		4,24	916,86	916,86	916,86	916,86

**APLICACIÓN DE REDUCCIONES Y PENALIZACIONES**

GRUPO DE PAGO	Importe Calculado	Importe prereduc.	Criterios de subvencionabilidad y compromisos	Presentación tardía	Omisión declaración	Condicionalidad	IMPORTE (Euros) PROPUESTO
FRUTALES SECANO	916,86	916,86	0,00	0,00	0,00	0,00	916,86
<b>TOTAL</b>	916,86	916,86					916,86

**RESUMEN DE PAGOS**

	IMPORTE ( Euros )			
	PROPUESTO	FEADER (Eje 2)	MAPA	CAPADR
PROPUESTO	916,86	779,33	89,94	47,59

**RECINTOS PROPUESTOS**

REF.	REFERENCIA SIGPAC	CULTIVO	DESCRIPCIÓN CULTIVO	S/R	G.PAGO	PEND. MEDIA (%)	SUP. DEC. ADMISIBLE (ha)	SUP. COMPROM. (ha)	SUP. AJUSTADA COMPR.(I) (ha)	SUP. CONV. SIGPAC (ha)	SUP. CERTIE. (ha)	SUP. CAMPO (ha)	SUP. CAMPO DETER. CULT. DECLARADO (ha)	SUP. DEC. REDUCIDA (ha)	SUP. PROPUESTA (ha)
-725174	04-037-053-00086-001	104020	ALMENDROS-GUARA	S	432	7,20	1,13	1,13	1,13		1,14			1,13	1,13
1700000005169525	04-037-015-00047-002	104020	ALMENDROS-GUARA	S	432	7,50	2,18	2,18	2,18		2,18			2,18	2,18
1700000005169526	04-037-008-00037-001	104020	ALMENDROS-GUARA	S	432	5,70	0,74	0,74	0,74		0,74			0,74	0,74
1700000005169528	04-037-008-00037-003	104020	ALMENDROS-GUARA	S	432	7,80	0,19	0,19	0,19		0,19			0,19	0,19

(1) Superficie declarada admisible ajustada con la superficie comprometida.

(2) Factor de penalización valorando el alcance para el tipo de compromiso.

Puede verificar la integridad de una copia de este documento mediante la lectura del código QR adjunto o mediante el acceso a la dirección <https://ws050.juntadeandalucia.es/verificarFirma> indicando el código de VERIFICACIÓN

FIRMADO POR	JUAN JOSE SOLER GARCIA	FECHA	03/07/2024
	ROCIO GUIJARRO MILLAN		
VERIFICACIÓN	Pk2jmGCJWUB3686MPKY7GEXJCD3GC4	PÁGINA	2252/2334







**APELLIDOS Y NOMBRE / RAZÓN SOCIAL**

TORRES JIMENEZ QUITERIA MARIA

**NIF**  
\*\*\*\*2950\*

**EXPEDIENTE**  
1197308

**ANUALIDAD DE PAGO**  
1ª

**IMPORTE POR ANUALIDAD**

	2023	2024	2025	2026	2027
IMPORTE MÁXIMO SUBVENCIONABLE	1.671,81 €	1.671,81 €	1.671,81 €	1.671,81 €	1.671,81 €
IMPORTE MEDIO DE TRANSFERENCIA (€/ha)	250,65 €	250,65 €	250,65 €	250,65 €	250,65 €

**RESUMEN DE UNIDADES**

Cód	GRUPO DE PAGO	Sup. Dec. Admisible (ha)	Sup. Comprometida (ha)	Sup. ajustada compromiso (I) (ha)	% sobredec.	Sup. Propuesta (ha)	Importe Declarado	Importe Topado	Importe Propuesto	Importe tras sobredec.
432	FRUTALES SECANO	4,95		4,95	0,00	4,95	1.070,39	1.070,39	1.070,39	1.070,39
433	FRUTALES REGADÍO	1,72		1,72	0,00	1,72	601,42	601,42	601,42	601,42
<b>TOTAL</b>		<b>6,67</b>	<b>6,67</b>	<b>6,67</b>		<b>6,67</b>	<b>1.671,81</b>	<b>1.671,81</b>	<b>1.671,81</b>	<b>1.671,81</b>

**APLICACIÓN DE REDUCCIONES Y PENALIZACIONES**

GRUPO DE PAGO	Importe Calculado	Importe prereduc.	Criterios de subvencionabilidad y compromisos	Presentación tardía	Omisión declaración	Condicionalidad	IMPORTE (Euros)
							PROPUESTO
FRUTALES REGADÍO	601,42	601,42	0,00	0,00	0,00	0,00	601,42
FRUTALES SECANO	1.070,39	1.070,39	0,00	0,00	0,00	0,00	1.070,39
<b>TOTAL</b>	<b>1.671,81</b>	<b>1.671,81</b>					<b>1.671,81</b>

**RESUMEN DE PAGOS**

PROPUESTO	IMPORTE ( Euros )			
	PROPUESTO	FEADER (Eje 2)	MAPA	CAPADR
PROPUESTO	1.671,81	1.421,04	164,01	86,76

**RECINTOS PROPUESTOS**

REF.	REFERENCIA SIGPAC	CULTIVO DESCRIPCIÓN CULTIVO	S/R G.PAGO	PEND. MEDIA (%)	SUP. DEC. ADMISIBLE (ha)	SUP. COMPROM. (ha)	SUP. AJUSTADA COMPR.(I) (ha)	SUP. CONV. SIGPAC (ha)	SUP. CERTIF. (ha)	SUP. CAMPO (ha)	SUP. CAMPO DETER. CULT. DECLARADO (ha)	SUP. DEC. REDUCIDA (ha)	SUP. PROPUESTA (ha)
-539587	04-037-053-00043-001	104024 ALMENDROS-MARCONA	S 432	13,80	0,11	0,11	0,11		0,11			0,11	0,11
1700000007197199	04-037-008-00040-002	104020 ALMENDROS-GUARA	S 432	5,30	0,13	0,13	0,13		0,13			0,13	0,13
1700000007197200	04-037-008-00041-001	104020 ALMENDROS-GUARA	S 432	12,10	0,45	0,45	0,45		0,45			0,45	0,45
1700000007197203	04-037-015-00047-002	104020 ALMENDROS-GUARA	S 432	7,50	1,43	1,43	1,43		1,43			1,43	1,43
1700000007197204	04-037-015-00041-001	104020 ALMENDROS-GUARA	S 432	7,00	1,60	1,60	1,60		1,60			1,60	1,60
1700000007197205	04-037-015-00057-001	104020 ALMENDROS-GUARA	S 432	6,10	0,56	0,56	0,56		0,56			0,56	0,56
1700000007197206	04-037-016-00196-001	104020 ALMENDROS-GUARA	S 432	9,40	0,67	0,67	0,67		0,67			0,67	0,67
-146851	04-037-053-00013-002	104020 ALMENDROS-GUARA	R 433	8,20	0,01	0,01	0,01		0,01			0,01	0,01
-146849	04-037-053-00040-002	104020 ALMENDROS-GUARA	R 433	8,90	0,02	0,02	0,02		0,02			0,02	0,02
-146848	04-037-053-00041-001	104020 ALMENDROS-GUARA	R 433	14,90	0,05	0,05	0,05		0,05			0,05	0,05
1700000007197202	04-037-008-00043-001	104020 ALMENDROS-GUARA	R 433	4,00	1,64	1,64	1,64		1,64			1,64	1,64

(1) Superficie declarada admisible ajustada con la superficie comprometida.  
(2) Factor de penalización valorando el alcance para el tipo de compromiso.

Puede verificar la integridad de una copia de este documento mediante la lectura del código QR adjunto o mediante el acceso a la dirección <https://ws050.juntadeandalucia.es/verificarFirma> indicando el código de VERIFICACIÓN

FIRMADO POR	JUAN JOSE SOLER GARCIA	FECHA	03/07/2024	
	ROCIO GUIJARRO MILLAN			
VERIFICACIÓN	Pk2jmGCJWUB3686MPKY7GEXJCD3GC4	PÁGINA	2253/2334	



**APELLIDOS Y NOMBRE / RAZÓN SOCIAL**

TORRES LOPEZ ESTEFANIA

**NIF**  
\*\*\*4326\*

**EXPEDIENTE**  
1281866

**ANUALIDAD DE PAGO**  
1ª

**IMPORTE POR ANUALIDAD**

	2023	2024	2025	2026	2027
IMPORTE MÁXIMO SUBVENCIONABLE	5.378,63 €	5.378,63 €	5.378,63 €	5.378,63 €	5.378,63 €
IMPORTE MEDIO DE TRANSFERENCIA (€/ha)	102,63 €	102,63 €	102,63 €	102,63 €	102,63 €

**RESUMEN DE UNIDADES**

Cód	GRUPO DE PAGO	Sup. Dec. Admisible (ha)	Sup. Comprometida (ha)	Sup. ajustada compromiso (I) (ha)	% sobredec.	Sup. Propuesta (ha)	Importe Declarado	Importe Topado	Importe Propuesto	Importe tras sobredec.
426	HERBÁCEOS	35,58		35,58	0,00	35,58	5.378,63	5.378,63	5.378,63	5.378,63
434	HERBÁCEOS NO ELEGIBLES	16,83		16,83	0,00	16,83	0,00	0,00	0,00	0,00
<b>TOTAL</b>		52,41	52,41	52,41		52,41	5.378,63	5.378,63	5.378,63	5.378,63

**APLICACIÓN DE REDUCCIONES Y PENALIZACIONES**

GRUPO DE PAGO	Importe Calculado	Importe prereduc.	Criterios de subvencionabilidad y compromisos		Presentación tardía	Omisión declaración	Condicionalidad	IMPORTE (Euros)	
			PROPUESTO	PROPUESTO					
HERBÁCEOS	5.378,63	5.378,63	0,00	0,00	0,00	0,00	0,00	5.378,63	
HERBÁCEOS NO ELEGIBLES	0,00	0,00	0,00	0,00	0,00	0,00	0,00	0,00	
<b>TOTAL</b>	5.378,63	5.378,63						5.378,63	

**RESUMEN DE PAGOS**

PROPUESTO	IMPORTE ( Euros )			
	PROPUESTO	FEADER (Eje 2)	MAPA	CAPADR
PROPUESTO	5.378,63	4.571,84	527,64	279,15

**RECINTOS PROPUESTOS**

REF.	REFERENCIA SIGPAC	CULTIVO DESCRIPCIÓN CULTIVO	S/R G.PAGO	PEND. MEDIA (%)	SUP. DEC. ADMISIBLE (ha)	SUP. COMPROM. (ha)	SUP. AJUSTADA COMPR.(I) (ha)	SUP. CONV. SIGPAC (ha)	SUP. CERTIF. (ha)	SUP. CAMPO (ha)	SUP. CAMPO DETER. CULT. DECLARADO (ha)	SUP. DEC. REDUCIDA (ha)	SUP. PROPUESTA (ha)
-1596454	04-063-031-00007-001	8000 AVENA-SIN VARIEDAD	S 426	3,40	2,59	2,59	2,59	2,59	2,59	2,59	2,59	2,59	2,59
-1374809	04-063-034-00018-002	5000 CEBADA-SIN VARIEDAD	S 426	2,10	3,87	3,87	3,87	3,87	3,87	3,87	3,87	3,87	3,87
1700000006917410	04-063-035-00042-001	5000 CEBADA-SIN VARIEDAD	S 426	6,70	0,77	0,77	0,77	0,77	0,77	0,77	0,77	0,77	0,77
1700000006917412	18-167-011-00071-001	5000 CEBADA-SIN VARIEDAD	S 426	2,20	6,30	6,30	6,30	6,30	6,30	6,30	6,30	6,30	6,30
1700000006917416	04-063-031-00007-001	8000 AVENA-SIN VARIEDAD	S 426	3,40	4,44	4,44	4,44	4,44	4,44	4,44	4,44	4,44	4,44
1700000006917417	04-063-034-00018-002	5000 CEBADA-SIN VARIEDAD	S 426	2,10	13,28	13,28	13,28	13,28	13,28	13,28	13,28	13,28	13,28
1700000006917419	04-063-027-00068-001	5000 CEBADA-SIN VARIEDAD	S 426	6,70	3,37	3,37	3,37	3,37	3,37	3,37	3,37	3,37	3,37
1700000006917420	04-063-035-00041-001	5000 CEBADA-SIN VARIEDAD	S 426	4,40	0,47	0,47	0,47	0,47	0,47	0,47	0,47	0,47	0,47
1700000006917422	04-063-026-00037-001	5000 CEBADA-SIN VARIEDAD	S 426	3,80	0,49	0,49	0,49	0,49	0,49	0,49	0,49	0,49	0,49
1700000006917407	04-063-025-00033-001	20000 BARBECHO TRADICIONAL-SIN VARIEDAD	S 434	8,20	8,25	8,25	8,25	8,25	8,25	8,25	8,25	8,25	8,25
1700000006917408	04-063-027-00081-001	20000 BARBECHO TRADICIONAL-SIN VARIEDAD	S 434	4,80	0,64	0,64	0,64	0,64	0,64	0,64	0,64	0,64	0,64
1700000006917409	18-167-011-00071-001	20000 BARBECHO TRADICIONAL-SIN VARIEDAD	S 434	2,20	5,99	5,99	5,99	5,99	5,99	5,99	5,99	5,99	5,99
1700000006917411	04-063-025-00140-001	20000 BARBECHO TRADICIONAL-SIN VARIEDAD	S 434	15,60	0,02	0,02	0,02	0,02	0,02	0,02	0,02	0,02	0,02
1700000006917414	04-063-027-00082-001	20000 BARBECHO TRADICIONAL-SIN VARIEDAD	S 434	6,00	1,79	1,79	1,79	1,79	1,79	1,79	1,79	1,79	1,79
1700000006917421	04-063-025-00034-001	20000 BARBECHO TRADICIONAL-SIN VARIEDAD	S 434	9,60	0,14	0,14	0,14	0,14	0,14	0,14	0,14	0,14	0,14

(1) Superficie declarada admisible ajustada con la superficie comprometida.  
(2) Factor de penalización valorando el alcance para el tipo de compromiso.

Puede verificar la integridad de una copia de este documento mediante la lectura del código QR adjunto o mediante el acceso a la dirección <https://ws050.juntadeandalucia.es/verificarFirma> indicando el código de VERIFICACIÓN

FIRMADO POR	JUAN JOSE SOLER GARCIA	FECHA	03/07/2024	
	ROCIO GUIJARRO MILLAN			
VERIFICACIÓN	Pk2jmGCJWUB3686MPKY7GEXJCD3GC4	PÁGINA	2254/2334	



**APELLIDOS Y NOMBRE / RAZÓN SOCIAL**

TORRES MARTINEZ JUAN

**NIF**

\*\*\*9847\*

**EXPEDIENTE**

1192305

**ANUALIDAD DE PAGO**

1ª

**IMPORTE POR ANUALIDAD**

	2023	2024	2025	2026	2027
IMPORTE MÁXIMO SUBVENCIONABLE	15.503,65 €	15.503,65 €	15.503,65 €	15.503,65 €	15.503,65 €
IMPORTE MEDIO DE TRANSFERENCIA (€/ha)	160,64 €	160,64 €	160,64 €	160,64 €	160,64 €

**RESUMEN DE UNIDADES**

Cód	GRUPO DE PAGO	Sup. Dec. Admisible (ha)	Sup. Comprometida (ha)	Sup. ajustada compromiso (I) (ha)	% sobredec.	Sup. Propuesta (ha)	Importe Declarado	Importe Topado	Importe Propuesto	Importe tras sobredec.
426	HERBÁCEOS	82,46		82,46	0,00	82,46	12.465,48	12.465,48	12.465,48	12.465,48
432	FRUTALES SECANO	14,05		14,05	0,00	14,05	3.038,17	3.038,17	3.038,17	3.038,17
<b>TOTAL</b>		96,51	96,51	96,51		96,51	15.503,65	15.503,65	15.503,65	15.503,65

**APLICACIÓN DE REDUCCIONES Y PENALIZACIONES**

GRUPO DE PAGO	Importe Calculado	Importe pre-reduc.	Criterios de subvencionabilidad y compromisos			Omisión declaración	Condicionalidad	PROPUESTO	IMPORTE (Euros)
			Presentación tardía	Presentación	Presentación				
FRUTALES SECANO	3.038,17	3.038,17	0,00	0,00	0,00	0,00	0,00	3.038,17	
HERBÁCEOS	12.465,48	12.465,48	0,00	0,00	0,00	0,00	0,00	12.465,48	
<b>TOTAL</b>	15.503,65	15.503,65						15.503,65	

**RESUMEN DE PAGOS**

PROPUESTO	IMPORTE ( Euros )			
	PROPUESTO	FEADER (Eje 2)	MAPA	CAPADR
PROPUESTO	15.503,65	13.178,10	1.520,90	804,65

**RECINTOS PROPUESTOS**

REF.	REFERENCIA SIGPAC	CULTIVO DESCRIPCIÓN CULTIVO	S/R G.PAGO	PEND. MEDIA (%)	SUP. DEC. ADMISIBLE (ha)	SUP. COMPROM. (ha)	SUP. AJUSTADA COMPR.(I) (ha)	SUP. CONV. SIGPAC (ha)	SUP. CERTIF. (ha)	SUP. CAMPO (ha)	SUP. CAMPO DETER. CULT. DECLARADO (ha)	SUP. DEC. REDUCIDA (ha)	SUP. PROPUESTA (ha)
170000006349752	04-063-010-00038-001	5000 CEBADA-SIN VARIEDAD	S	426	12,30	0,09	0,09	0,09	0,09			0,09	0,09
170000006349759	18-149-010-00098-001	5000 CEBADA-SIN VARIEDAD	S	426	9,10	0,82	0,82	0,82	0,82			0,82	0,82
170000006349760	18-149-010-00130-004	5000 CEBADA-SIN VARIEDAD	S	426	8,10	7,35	7,35	7,35	7,35			7,35	7,35
170000006349769	04-063-010-00150-001	5000 CEBADA-SIN VARIEDAD	S	426	8,40	0,39	0,39	0,39	0,39			0,39	0,39
170000006349770	04-063-010-00038-001	5000 CEBADA-SIN VARIEDAD	S	426	12,30	1,04	1,04	1,04	1,04			1,04	1,04
170000006349772	04-063-013-00127-001	5000 CEBADA-SIN VARIEDAD	S	426	8,50	8,39	8,39	8,39	8,39			8,39	8,39
170000006349773	04-063-021-00007-001	50036 GARBANZOS-PEDROSILLANO	S	426	7,30	9,15	9,15	9,15	9,15			9,15	9,15
170000006349774	04-063-021-00007-005	5000 CEBADA-SIN VARIEDAD	S	426	8,20	0,27	0,27	0,27	0,27			0,27	0,27
170000006349775	04-063-023-00074-001	5000 CEBADA-SIN VARIEDAD	S	426	12,20	4,35	4,35	4,35	4,35			4,35	4,35
170000006349776	04-063-010-00056-001	5000 CEBADA-SIN VARIEDAD	S	426	8,00	18,08	18,08	18,08	18,08			18,08	18,08
170000006349783	04-063-023-00090-001	5000 CEBADA-SIN VARIEDAD	S	426	9,00	4,18	4,18	4,18	4,18			4,18	4,18
170000006349787	18-149-006-00094-002	5000 CEBADA-SIN VARIEDAD	S	426	9,70	1,48	1,48	1,48	1,48			1,48	1,48
170000006349788	04-063-023-00002-001	5000 CEBADA-SIN VARIEDAD	S	426	8,90	6,63	6,63	6,63	6,63			6,63	6,63
170000006349789	04-063-021-00059-001	5000 CEBADA-SIN VARIEDAD	S	426	7,50	4,14	4,14	4,14	4,14			4,14	4,14
170000006349790	04-063-013-00127-001	5000 CEBADA-SIN VARIEDAD	S	426	8,50	6,31	6,31	6,31	6,31			6,31	6,31
170000006349791	04-063-010-00150-006	50036 GARBANZOS-PEDROSILLANO	S	426	8,00	6,45	6,45	6,45	6,45			6,45	6,45
170000006349792	04-063-010-00150-005	50036 GARBANZOS-PEDROSILLANO	S	426	12,00	0,86	0,86	0,86	0,86			0,86	0,86
170000006349793	04-063-010-00150-004	50036 GARBANZOS-PEDROSILLANO	S	426	10,40	1,65	1,65	1,65	1,65			1,65	1,65
170000006349794	04-063-010-00150-003	50036 GARBANZOS-PEDROSILLANO	S	426	14,50	0,83	0,83	0,83	0,83			0,83	0,83
170000006349784	04-098-037-00338-009	125000 FRUTOS DE CÁSCARA-SIN VARIEDAD	S	432	10,10	0,10	0,10	0,10	0,10			0,10	0,10
170000006349795	04-098-037-00335-004	104008 ALMENDROS-CONSTANTI	S	432	7,60	1,45	1,45	1,45	1,45			1,45	1,45
170000006349796	04-098-037-00335-005	104008 ALMENDROS-CONSTANTI	S	432	9,10	1,34	1,34	1,34	1,34			1,34	1,34
170000006349797	04-098-037-00338-001	104008 ALMENDROS-CONSTANTI	S	432	9,90	10,64	10,64	10,64	10,64			10,64	10,64
170000006349798	04-098-037-00335-001	104008 ALMENDROS-CONSTANTI	S	432	12,80	0,52	0,52	0,52	0,52			0,52	0,52

(1) Superficie declarada admisible ajustada con la superficie comprometida.  
(2) Factor de penalización valorando el alcance para el tipo de compromiso.

Puede verificar la integridad de una copia de este documento mediante la lectura del código QR adjunto o mediante el acceso a la dirección <https://ws050.juntadeandalucia.es/verificarFirma> indicando el código de VERIFICACIÓN

FIRMADO POR	JUAN JOSE SOLER GARCIA	FECHA	03/07/2024	
	ROCIO GUIJARRO MILLAN			
VERIFICACIÓN	Pk2jmGcJWUB3686MPKY7GEXJCD3GC4	PÁGINA	2255/2334	



**INCIDENCIAS**

**INCIDENCIA DESCRIPCIÓN**

- 100421 Recinto declarado por error para una operación de la 6503, que se ha corregido de oficio marcando la operación correcta, de acuerdo con la fecha de inscripción del recinto en la producción ecológica.  
Ref:170000006349782 Recinto:04-063-023-00090-00002 Cultivo:62000 PASTOS PERMANENTES DE 5 O MAS AÑOS-SIN VARIEDAD Secano
- 100424 Solicita recinto que no está comprometido para la operación.  
Ref:170000006349782 Recinto:04-063-023-00090-00002 Cultivo:62000 PASTOS PERMANENTES DE 5 O MAS AÑOS-SIN VARIEDAD Secano

(1) Superficie declarada admisible ajustada con la superficie comprometida.  
(2) Factor de penalización valorando el alcance para el tipo de compromiso.

Puede verificar la integridad de una copia de este documento mediante la lectura del código QR adjunto o mediante el acceso a la dirección <https://ws050.juntadeandalucia.es/verificarFirma> indicando el código de VERIFICACIÓN

FIRMADO POR	JUAN JOSE SOLER GARCIA	FECHA	03/07/2024	
	ROCIO GUIJARRO MILLAN			
VERIFICACIÓN	Pk2jmGCJWUB3686MPKY7GEXJCD3GC4	PÁGINA	2256/2334	



**APELLIDOS Y NOMBRE / RAZÓN SOCIAL**

TORRES MENDEZ ANTONIO JESUS

**NIF**

\*\*\*7962\*

**EXPEDIENTE**

1282960

**ANUALIDAD DE PAGO**

**RESUMEN DE PAGOS**

PROPUESTO	IMPORTE (Euros)			
	PROPUESTO	FEADER (Eje 2)	MAPA	CAPADR
	0,00	0,00	0,00	0,00

**INCIDENCIAS**

**INCIDENCIA DESCRIPCIÓN**

3790	Recinto declarado inactivo Ref:6934576 Recinto:04-066-191-00039-00001 Cultivo: - Ref:6934578 Recinto:04-066-191-00054-00002 Cultivo: - Ref:6934579 Recinto:04-066-201-00077-00001 Cultivo: -
100424	Solicita recinto que no está comprometido para la operación. Ref:6934576 Recinto:04-066-191-00039-00001 Cultivo:163000 CALABACÍN-SIN VARIEDAD Regadío Ref:6934578 Recinto:04-066-191-00054-00002 Cultivo:163000 CALABACÍN-SIN VARIEDAD Regadío Ref:6934579 Recinto:04-066-201-00077-00001 Cultivo:163000 CALABACÍN-SIN VARIEDAD Secano
101008	Expediente sin compromisos vigentes. Operación:6503.2

(1) Superficie declarada admisible ajustada con la superficie comprometida.  
(2) Factor de penalización valorando el alcance para el tipo de compromiso.

Puede verificar la integridad de una copia de este documento mediante la lectura del código QR adjunto o mediante el acceso a la dirección <a href="https://ws050.juntadeandalucia.es/verificarFirma">https://ws050.juntadeandalucia.es/verificarFirma</a> indicando el código de VERIFICACIÓN				
FIRMADO POR	JUAN JOSE SOLER GARCIA	FECHA	03/07/2024	
	ROCIO GUIJARRO MILLAN			
VERIFICACIÓN	Pk2jmGCJWUB3686MPKY7GEXJCD3GC4	PÁGINA	2257/2334	



**APELLIDOS Y NOMBRE / RAZÓN SOCIAL**

TORRES PEREZ ANTONIO

**NIF**

\*\*\*3186\*

**EXPEDIENTE**

1082837

**ANUALIDAD DE PAGO**

1ª

**IMPORTES POR ANUALIDAD**

	2023	2024	2025	2026	2027
IMPORTE MÁXIMO SUBVENCIONABLE	2.127,80 €	2.127,80 €	2.127,80 €	2.127,80 €	2.127,80 €
IMPORTE MEDIO DE TRANSFERENCIA (€/ha)	216,24 €	216,24 €	216,24 €	216,24 €	216,24 €

**RESUMEN DE UNIDADES**

Cód	GRUPO DE PAGO	Sup. Dec. Admisible (ha)	Sup. Comprometida (ha)	Sup. ajustada compromiso (I) (ha)	% sobredec.	Sup. Propuesta (ha)	Importe Declarado	Importe Topado	Importe Propuesto	Importe tras sobredec.
432	FRUTALES SECANO	9,84		9,84	0,00	9,84	2.127,80	2.127,80	2.127,80	2.127,80
<b>TOTAL</b>		9,84	9,84	9,84		9,84	2.127,80	2.127,80	2.127,80	2.127,80

**APLICACIÓN DE REDUCCIONES Y PENALIZACIONES**

GRUPO DE PAGO	Importe Calculado	Importe prereduc.	Criterios de subvencionabilidad y compromisos	Presentación tardía	Omisión declaración	Condicionalidad	IMPORTE (Euros) PROPUESTO
FRUTALES SECANO	2.127,80	2.127,80	0,00	0,00	0,00	0,00	2.127,80
<b>TOTAL</b>	2.127,80	2.127,80					2.127,80

**RESUMEN DE PAGOS**

	IMPORTE (Euros)			
	PROPUESTO	FEADER (Eje 2)	MAPA	CAPADR
PROPUESTO	2.127,80	1.808,63	208,74	110,43

**RECINTOS PROPUESTOS**

REF.	REFERENCIA SIGPAC	CULTIVO DESCRIPCIÓN CULTIVO	S/R	G.PAGO	PEND. MEDIA (%)	SUP. DEC. ADMISIBLE (ha)	SUP. COMPROM. (ha)	SUP. AJUSTADA COMPROM. (I) (ha)	SUP. CONV. SIGPAC (ha)	SUP. CERTIE (ha)	SUP. CAMPO (ha)	SUP. CAMPO DETER. CULT. DECLARADO (ha)	SUP. DEC. REDUCIDA (ha)	SUP. PROPUESTA (ha)
170000006846207	04-037-013-00076-001	104020 ALMENDROS-GUARA	S	432	3,50	4,29	4,29	4,29		4,29			4,29	4,29
1700000006846208	04-037-053-00080-002	104022 ALMENDROS-LARGUETA	S	432	16,90	0,41	0,41	0,41		0,41			0,41	0,41
1700000006846209	04-037-053-00031-003	104020 ALMENDROS-GUARA	S	432	10,20	0,98	0,98	0,98		0,98			0,98	0,98
1700000006846210	04-037-053-00051-004	104020 ALMENDROS-GUARA	S	432	13,30	0,37	0,37	0,37		0,37			0,37	0,37
1700000006846212	04-037-053-00080-004	104020 ALMENDROS-GUARA	S	432	7,50	0,04	0,04	0,04		0,04			0,04	0,04
1700000006846213	04-037-053-00079-005	104022 ALMENDROS-LARGUETA	S	432	12,40	2,78	2,78	2,78		2,78			2,78	2,78
1700000006846214	04-037-053-00079-004	104022 ALMENDROS-LARGUETA	S	432	18,00	0,97	0,97	0,97		0,97			0,97	0,97

(1) Superficie declarada admisible ajustada con la superficie comprometida.  
(2) Factor de penalización valorando el alcance para el tipo de compromiso.

Puede verificar la integridad de una copia de este documento mediante la lectura del código QR adjunto o mediante el acceso a la dirección <https://ws050.juntadeandalucia.es/verificarFirma> indicando el código de VERIFICACIÓN

FIRMADO POR	JUAN JOSE SOLER GARCIA	FECHA	03/07/2024	
	ROCIO GUIJARRO MILLAN			
VERIFICACIÓN	Pk2jmGCJWUB3686MPKY7GEXJCD3GC4	PÁGINA	2258/2334	



**APELLIDOS Y NOMBRE / RAZÓN SOCIAL**

TORRES PEREZ JOSE LUIS

**NIF**  
\*\*\*\*2671\*

**EXPEDIENTE**  
1184101

**ANUALIDAD DE PAGO**  
1ª

**IMPORTES POR ANUALIDAD**

	2023	2024	2025	2026	2027
IMPORTE MÁXIMO SUBVENCIONABLE	4.881,76 €	4.881,76 €	4.881,76 €	4.881,76 €	4.881,76 €
IMPORTE MEDIO DE TRANSFERENCIA (€/ha)	183,39 €	183,39 €	183,39 €	183,39 €	183,39 €

**RESUMEN DE UNIDADES**

Cód	GRUPO DE PAGO	Sup. Dec. Admisible (ha)	Sup. Comprometida (ha)	Sup. ajustada compromiso (I) (ha)	% sobredec.	Sup. Propuesta (ha)	Importe Declarado	Importe Topado	Importe Propuesto	Importe tras sobredec.
426	HERBÁCEOS	2,54		2,54	0,00	2,54	383,97	383,97	383,97	383,97
432	FRUTALES SECANO	20,80		20,80	0,00	20,80	4.497,79	4.497,79	4.497,79	4.497,79
434	HERBÁCEOS NO ELEGIBLES	3,28		3,28	0,00	3,28	0,00	0,00	0,00	0,00
<b>TOTAL</b>		26,62	26,62	26,62		26,62	4.881,76	4.881,76	4.881,76	4.881,76

**APLICACIÓN DE REDUCCIONES Y PENALIZACIONES**

GRUPO DE PAGO	Importe Calculado	Importe prereduc.	Criterios de subvencionabilidad y compromisos	Presentación tardía	Omisión declaración	Condicionalidad	IMPORTE (Euros)
							PROPUESTO
FRUTALES SECANO	4.497,79	4.497,79	0,00	0,00	0,00	0,00	4.497,79
HERBÁCEOS	383,97	383,97	0,00	0,00	0,00	0,00	383,97
HERBÁCEOS NO ELEGIBLES	0,00	0,00	0,00	0,00	0,00	0,00	0,00
<b>TOTAL</b>	4.881,76	4.881,76					4.881,76

**RESUMEN DE PAGOS**

PROPUESTO	IMPORTE (Euros)			
	PROPUESTO	FEADER (Eje 2)	MAPA	CAPADR
	4.881,76	4.149,49	478,90	253,37

**RECINTOS PROPUESTOS**

REF.	REFERENCIA SIGPAC	CULTIVO DESCRIPCIÓN CULTIVO	S/R G.PAGO	PEND. MEDIA (%)	SUP. DEC. ADMISIBLE (ha)	SUP. COMPROM. (ha)	SUP. AJUSTADA COMPROM. (I) (ha)	SUP. CONV. SIGPAC (ha)	SUP. CERTIF. (ha)	SUP. CAMPO (ha)	SUP. CAMPO DETER. CULT. DECLARADO (ha)	SUP. DEC. REDUCIDA (ha)	SUP. PROPUESTA (ha)
170000005359427	04-037-053-00035-002	8008 AVENA-CALECHE	S 426	9,40	0,33	0,33	0,33		0,33			0,33	0,33
170000005359436	04-037-053-00050-001	8008 AVENA-CALECHE	S 426	6,20	1,10	1,10	1,10		1,10			1,10	1,10
170000005359437	04-037-053-00051-001	8008 AVENA-CALECHE	S 426	9,40	1,11	1,11	1,11		1,26			1,11	1,11
-1320965	04-037-053-00027-016	104007 ALMENDROS-COMUNA	S 432	7,00	0,12	0,12	0,12		0,12			0,12	0,12
-788091	04-037-053-90012-002	104020 ALMENDROS-GUARA	S 432	10,40	0,01	0,01	0,01		0,01			0,01	0,01
-788087	04-037-020-00065-001	104020 ALMENDROS-GUARA	S 432	6,60	0,14	0,14	0,14		0,14			0,14	0,14
-135477	04-037-015-00006-006	104020 ALMENDROS-GUARA	S 432	12,70	0,09	0,09	0,09		0,09			0,09	0,09
4176364	04-037-053-00096-003	104020 ALMENDROS-GUARA	S 432	8,30	0,48	0,48	0,48		0,48			0,48	0,48
5068526	04-037-036-00209-001	104020 ALMENDROS-GUARA	S 432	6,50	1,92	1,92	1,92		1,92			1,92	1,92
5068529	04-037-039-00296-001	104020 ALMENDROS-GUARA	S 432	7,50	4,56	4,56	4,56		4,56			4,56	4,56
170000005359472	04-037-015-00006-001	104020 ALMENDROS-GUARA	S 432	9,00	3,96	3,96	3,96		3,96			3,96	3,96
170000005359478	04-037-053-00056-010	104020 ALMENDROS-GUARA	S 432	10,40	0,30	0,30	0,30		0,30			0,30	0,30
170000005359479	04-037-053-00027-016	104007 ALMENDROS-COMUNA	S 432	7,00	2,39	2,39	2,39		2,39			2,39	2,39
170000005359484	04-037-053-00056-005	104020 ALMENDROS-GUARA	S 432	10,70	6,83	6,83	6,83		6,83			6,83	6,83
-1564474	04-037-053-00050-001	20000 BARBECHO TRADICIONAL-SIN VARIEDAD	S 434	6,20	3,00	3,00	3,00		3,01			3,00	3,00
-1564444	04-037-053-00035-002	20000 BARBECHO TRADICIONAL-SIN VARIEDAD	S 434	9,40	0,17	0,17	0,17		0,17			0,17	0,17
170000005359435	04-037-053-00049-003	20000 BARBECHO TRADICIONAL-SIN VARIEDAD	S 434	4,00	0,11	0,11	0,11		0,11			0,11	0,11

(1) Superficie declarada admisible ajustada con la superficie comprometida.  
(2) Factor de penalización valorando el alcance para el tipo de compromiso.

Puede verificar la integridad de una copia de este documento mediante la lectura del código QR adjunto o mediante el acceso a la dirección <https://ws050.juntadeandalucia.es/verificarFirma> indicando el código de VERIFICACIÓN

FIRMADO POR	JUAN JOSE SOLER GARCIA	FECHA	03/07/2024	
	ROCIO GUIJARRO MILLAN			
VERIFICACIÓN	Pk2jmGCJWUB3686MPKY7GEXJCD3GC4	PÁGINA	2259/2334	



**APELLIDOS Y NOMBRE / RAZÓN SOCIAL**

TORRES SANCHEZ JOSEFA

**NIF**  
\*\*\*\*4888\*

**EXPEDIENTE**  
1140972

**ANUALIDAD DE PAGO**  
1ª

**IMPORTE POR ANUALIDAD**

	2023	2024	2025	2026	2027
IMPORTE MÁXIMO SUBVENCIONABLE	1.567,74 €	1.567,74 €	1.567,74 €	1.567,74 €	1.567,74 €
IMPORTE MEDIO DE TRANSFERENCIA (€/ha)	216,24 €	216,24 €	216,24 €	216,24 €	216,24 €

**RESUMEN DE UNIDADES**

Cód	GRUPO DE PAGO	Sup. Dec. Admisible (ha)	Sup. Comprometida (ha)	Sup. ajustada compromiso (1) (ha)	% sobredec.	Sup. Propuesta (ha)	Importe Declarado	Importe Topado	Importe Propuesto	Importe tras sobredec.
432	FRUTALES SECANO	7,25		7,25	0,00	7,25	1.567,74	1.567,74	1.567,74	1.567,74
<b>TOTAL</b>		7,25	7,25	7,25		7,25	1.567,74	1.567,74	1.567,74	1.567,74

**APLICACIÓN DE REDUCCIONES Y PENALIZACIONES**

GRUPO DE PAGO	Importe Calculado	Importe prereduc.	Criterios de subvencionabilidad y compromisos	Presentación tardía	Omisión declaración	Condicionalidad	IMPORTE (Euros) PROPUESTO
FRUTALES SECANO	1.567,74	1.567,74	0,00	0,00	0,00	0,00	1.567,74
<b>TOTAL</b>	1.567,74	1.567,74					1.567,74

**RESUMEN DE PAGOS**

	IMPORTE (Euros)			
	PROPUESTO	FEADER (Eje 2)	MAPA	CAPADR
PROPUESTO	1.567,74	1.332,58	153,80	81,36

**RECINTOS PROPUESTOS**

REF.	REFERENCIA SIGPAC	CULTIVO	DESCRIPCIÓN CULTIVO	S/R	G.PAGO	PEND. MEDIA (%)	SUP. DEC. ADMISIBLE (ha)	SUP. COMPROM. (ha)	SUP. AJUSTADA COMPROM. (1) (ha)	SUP. CONV. SIGPAC (ha)	SUP. CERTIE. (ha)	SUP. CAMPO (ha)	SUP. CAMPO DETER. CULT. DECLARADO (ha)	SUP. DEC. REDUCIDA (ha)	SUP. PROPUESTA (ha)
1700000006598790	04-037-020-00063-001	104020	ALMENDROS-GUARA	S	432	7,00	6,64	6,64	6,64		6,64			6,64	6,64
1700000006598791	04-037-020-00184-001	104020	ALMENDROS-GUARA	S	432	8,40	0,61	0,61	0,61		0,61			0,61	0,61

(1) Superficie declarada admisible ajustada con la superficie comprometida.  
(2) Factor de penalización valorando el alcance para el tipo de compromiso.

Puede verificar la integridad de una copia de este documento mediante la lectura del código QR adjunto o mediante el acceso a la dirección <https://ws050.juntadeandalucia.es/verificarFirma> indicando el código de VERIFICACIÓN

FIRMADO POR	JUAN JOSE SOLER GARCIA	FECHA	03/07/2024	
	ROCIO GUIJARRO MILLAN			
VERIFICACIÓN	Pk2jmGCJWUB3686MPKY7GEXJCD3GC4	PÁGINA	2260/2334	





**APELLIDOS Y NOMBRE / RAZÓN SOCIAL**

TORRES SANCHEZ PEDRO FELIPE

NIF  
\*\*\*0800\*

EXPEDIENTE  
1083729

**ANUALIDAD DE PAGO**

1ª

**IMPORTE POR ANUALIDAD**

	2023	2024	2025	2026	2027
IMPORTE MÁXIMO SUBVENCIONABLE	3.989,63 €	3.989,63 €	3.989,63 €	3.989,63 €	3.989,63 €
IMPORTE MEDIO DE TRANSFERENCIA (€/ha)	216,24 €	216,24 €	216,24 €	216,24 €	216,24 €

**RESUMEN DE UNIDADES**

Cód	GRUPO DE PAGO	Sup. Dec. Admisible (ha)	Sup. Comprometida (ha)	Sup. ajustada compromiso (1) (ha)	% sobredec.	Sup. Propuesta (ha)	Importe Declarado	Importe Topado	Importe Propuesto	Importe tras sobredec.
432	FRUTALES SECANO	18,45		18,45	0,00	18,45	3.989,63	3.989,63	3.989,63	3.989,63
<b>TOTAL</b>		18,45	18,45	18,45		18,45	3.989,63	3.989,63	3.989,63	3.989,63

**APLICACIÓN DE REDUCCIONES Y PENALIZACIONES**

GRUPO DE PAGO	Importe Calculado	Importe prereduc.	Criterios de subvencionabilidad y compromisos	Presentación tardía	Omisión declaración	Condicionality	IMPORTE (Euros) PROPUESTO
FRUTALES SECANO	3.989,63	3.989,63	0,00	0,00	0,00	0,00	3.989,63
<b>TOTAL</b>	3.989,63	3.989,63					3.989,63

**RESUMEN DE PAGOS**

	IMPORTE (Euros)			
	PROPUESTO	FEADER (Eje 2)	MAPA	CAPADR
PROPUESTO	3.989,63	3.391,19	391,38	207,06

**RECINTOS PROPUESTOS**

REF.	REFERENCIA SIGPAC	CULTIVO	DESCRIPCIÓN CULTIVO	S/R	G.PAGO	PEND. MEDIA (%)	SUP. DEC. ADMISIBLE (ha)	SUP. COMPROM. (ha)	SUP. AJUSTADA COMPR.(1) (ha)	SUP. CONV. SIGPAC (ha)	SUP. CERTIE (ha)	SUP. CAMPO (ha)	SUP. CAMPO DETER. CULT. DECLARADO (ha)	SUP. DEC. REDUCIDA (ha)	SUP. PROPUESTA (ha)
170000005350438	04-037-018-00021-001	104025	ALMENDROS-MARINADA	S	432	6,70	6,37	6,37	6,37		6,37				6,37
170000005350439	04-037-020-00075-004	104024	ALMENDROS-MARCONA	S	432	6,00	10,45	10,45	10,45		10,45			10,45	10,45
170000005350440	04-037-020-00076-001	104020	ALMENDROS-GUARA	S	432	3,20	1,63	1,63	1,63		1,63			1,63	1,63

(1) Superficie declarada admisible ajustada con la superficie comprometida.  
(2) Factor de penalización valorando el alcance para el tipo de compromiso.

Puede verificar la integridad de una copia de este documento mediante la lectura del código QR adjunto o mediante el acceso a la dirección <https://ws050.juntadeandalucia.es/verificarFirma> indicando el código de VERIFICACIÓN

FIRMADO POR	JUAN JOSE SOLER GARCIA	FECHA	03/07/2024	
	ROCIO GUIJARRO MILLAN			
VERIFICACIÓN	Pk2jmGCJWUB3686MPKY7GEXJCD3GC4	PÁGINA	2261/2334	



**APELLIDOS Y NOMBRE / RAZÓN SOCIAL**

TORRES SIMON FELICIDAD

**NIF**  
\*\*\*\*8624\*

**EXPEDIENTE**  
1262594

**ANUALIDAD DE PAGO**  
1ª

**IMPORTES POR ANUALIDAD**

	2023	2024	2025	2026	2027
IMPORTE MÁXIMO SUBVENCIONABLE	248,68 €	248,68 €	248,68 €	248,68 €	248,68 €
IMPORTE MEDIO DE TRANSFERENCIA (€/ha)	216,24 €	216,24 €	216,24 €	216,24 €	216,24 €

**RESUMEN DE UNIDADES**

Cód	GRUPO DE PAGO	Sup. Dec. Admisible (ha)	Sup. Comprometida (ha)	Sup. ajustada compromiso (1) (ha)	% sobredec.	Sup. Propuesta (ha)	Importe Declarado	Importe Topado	Importe Propuesto	Importe tras sobredec.
432	FRUTALES SECANO	1,15		1,15	0,00	1,15	248,68	248,68	248,68	248,68
<b>TOTAL</b>		1,15	1,15	1,15		1,15	248,68	248,68	248,68	248,68

**APLICACIÓN DE REDUCCIONES Y PENALIZACIONES**

GRUPO DE PAGO	Importe Calculado	Importe prereduc.	Criterios de subvencionabilidad y compromisos	Presentación tardía	Omisión declaración	Condicionalidad	IMPORTE (Euros) PROPUESTO
FRUTALES SECANO	248,68	248,68	0,00	0,00	0,00	0,00	248,68
<b>TOTAL</b>	248,68	248,68					248,68

**RESUMEN DE PAGOS**

	IMPORTE ( Euros )		
	PROPUESTO	FEADER (Eje 2)	MAPA
PROPUESTO	248,68	211,38	24,40
			CAPADR 12,90

**RECINTOS PROPUESTOS**

REF.	REFERENCIA SIGPAC	CULTIVO	DESCRIPCIÓN CULTIVO	S/R	G.PAGO	PEND. MEDIA (%)	SUP. DEC. ADMISIBLE (ha)	SUP. COMPROM. (ha)	SUP. AJUSTADA COMPROM. (1) (ha)	SUP. CONV. SIGPAC (ha)	SUP. CERTIE. (ha)	SUP. CAMPO (ha)	SUP. CAMPO DETER. CULT. DECLARADO (ha)	SUP. DEC. REDUCIDA (ha)	SUP. PROPUESTA (ha)
5269346	04-037-021-00018-001	104020	ALMENDROS-GUARA	S	432	8,90	0,88	0,88	0,88		0,88			0,88	0,88
5269347	04-037-021-00018-003	104020	ALMENDROS-GUARA	S	432	4,40	0,16	0,16	0,16		0,16			0,16	0,16
5269348	04-037-021-00018-002	104020	ALMENDROS-GUARA	S	432	1,60	0,11	0,11	0,11		0,11			0,11	0,11

(1) Superficie declarada admisible ajustada con la superficie comprometida.  
(2) Factor de penalización valorando el alcance para el tipo de compromiso.

Puede verificar la integridad de una copia de este documento mediante la lectura del código QR adjunto o mediante el acceso a la dirección <https://ws050.juntadeandalucia.es/verificarFirma> indicando el código de VERIFICACIÓN

FIRMADO POR	JUAN JOSE SOLER GARCIA	FECHA	03/07/2024	
	ROCIO GUIJARRO MILLAN			
VERIFICACIÓN	Pk2jmGCJWUB3686MPKY7GEXJCD3GC4	PÁGINA	2262/2334	



**APELLIDOS Y NOMBRE / RAZÓN SOCIAL** TORRES TORRES ISABEL DEL CARMEN  
**NIF** \*\*\*\*4282\*  
**EXPEDIENTE** 1054245  
**ANUALIDAD DE PAGO** 1ª

**IMPORTE POR ANUALIDAD**

	2023	2024	2025	2026	2027
IMPORTE MÁXIMO SUBVENCIONABLE	6.911,03 €	6.911,03 €	6.911,03 €	6.911,03 €	6.911,03 €
IMPORTE MEDIO DE TRANSFERENCIA (€/ha)	216,24 €	216,24 €	216,24 €	216,24 €	216,24 €

**RESUMEN DE UNIDADES**

Cód	GRUPO DE PAGO	Sup. Dec. Admisible (ha)	Sup. Comprometida (ha)	Sup. ajustada compromiso (I) (ha)	% sobredec.	Sup. Propuesta (ha)	Importe Declarado	Importe Topado	Importe Propuesto	Importe tras sobredec.
432	FRUTALES SECANO	31,96		31,96	0,00	31,96	6.911,03	6.911,03	6.911,03	6.911,03
<b>TOTAL</b>		31,96	31,96	31,96		31,96	6.911,03	6.911,03	6.911,03	6.911,03

**APLICACIÓN DE REDUCCIONES Y PENALIZACIONES**

GRUPO DE PAGO	Importe Calculado	Importe prerreduc.	Importe subvencionabilidad y compromisos	Presentación tardía	Omisión declaración	Condicionalidad	IMPORTE (Euros) PROPUESTO
FRUTALES SECANO	6.911,03	6.911,03	0,00	0,00	0,00	0,00	6.911,03
<b>TOTAL</b>	6.911,03	6.911,03					6.911,03

**RESUMEN DE PAGOS**

	IMPORTE (Euros)			
	PROPUESTO	FEADER (Eje 2)	MAPA	CAPADR
PROPUESTO	6.911,03	5.874,38	677,97	358,68

**RECINTOS PROPUESTOS**

REF.	REFERENCIA SIGPAC	CULTIVO DESCRIPCIÓN CULTIVO	S/R	G.PAGO	PEND. MEDIA (€)	SUP. DEC. ADMISIBLE (ha)	SUP. COMPROM. (ha)	SUP. AJUSTADA COMPROM. (I) (ha)	SUP. CONV. SIGPAC (ha)	SUP. CERTIF. (ha)	SUP. CAMPO (ha)	SUP. CAMPO DETER. CULT. DECLARADO (ha)	SUP. DEC. REDUCIDA (ha)	SUP. PROPUESTA (ha)
-987133	04-027-004-00034-026	104121	S	432	28,50	0,03	0,03	0,03		0,03			0,03	0,03
-987131	04-027-004-00034-024	104121	S	432	48,10	0,02	0,02	0,02		0,02			0,02	0,02
-987104	04-027-003-00062-019	104010	S	432	21,80	3,31	3,31	3,31		3,31			3,31	3,31
5240432	04-027-003-00062-014	104010	S	432	24,00	7,70	7,70	7,70		7,70			7,70	7,70
1700000005669042	04-027-003-00058-004	104024	S	432	28,30	0,68	0,68	0,68		0,68			0,68	0,68
1700000005669043	04-027-004-00034-011	104121	S	432	30,50	2,10	2,10	2,10		2,10			2,10	2,10
1700000005669044	04-027-004-00034-012	104121	S	432	24,00	14,33	14,33	14,33		14,33			14,33	14,33
1700000005669045	04-027-004-00034-008	104007	S	432	24,80	0,32	0,32	0,32		0,32			0,32	0,32
1700000005669046	04-027-003-00058-003	104024	S	432	27,00	0,48	0,48	0,48		0,48			0,48	0,48
1700000005669047	04-027-004-00034-010	104007	S	432	26,20	2,07	2,07	2,07		2,07			2,07	2,07
1700000005669050	04-027-003-00062-015	104010	S	432	24,50	0,03	0,03	0,03		0,03			0,03	0,03
1700000005669051	04-027-004-00034-009	104007	S	432	36,50	0,89	0,89	0,89		0,89			0,89	0,89

(1) Superficie declarada admisible ajustada con la superficie comprometida.  
 (2) Factor de penalización valorando el alcance para el tipo de compromiso.

Puede verificar la integridad de una copia de este documento mediante la lectura del código QR adjunto o mediante el acceso a la dirección <https://ws050.juntadeandalucia.es/verificarFirma> indicando el código de VERIFICACIÓN

FIRMADO POR	JUAN JOSE SOLER GARCIA	FECHA	03/07/2024	
	ROCIO GUIJARRO MILLAN			
VERIFICACIÓN	Pk2jmGCJWUB3686MPKY7GEXJCD3GC4	PÁGINA	2263/2334	



**APELLIDOS Y NOMBRE / RAZÓN SOCIAL**

TORRES Y GONZALEZ DIAZ, S.L.

**NIF**

\*\*\*6325\*

**EXPEDIENTE**

1233473

**ANUALIDAD DE PAGO**

1ª

**IMPORTE POR ANUALIDAD**

	2023	2024	2025	2026	2027
IMPORTE MÁXIMO SUBVENCIONABLE	15.117,00 €	15.117,00 €	15.117,00 €	15.117,00 €	15.117,00 €
IMPORTE MEDIO DE TRANSFERENCIA (€/ha)	151,17 €	151,17 €	151,17 €	151,17 €	151,17 €

**RESUMEN DE UNIDADES**

Cód	GRUPO DE PAGO	Sup. Dec. Admisible (ha)	Sup. Comprometida (ha)	Sup. ajustada compromiso (1) (ha)	% sobredec.	Sup. Propuesta (ha)	Importe Declarado	Importe Topado	Importe Propuesto	Importe tras sobredec.
426	HERBÁCEOS	264,93		100,00	0,00	100,00	15.117,00	15.117,00	15.117,00	15.117,00
<b>TOTAL</b>		264,93	100,00	100,00		100,00	15.117,00	15.117,00	15.117,00	15.117,00

**APLICACIÓN DE REDUCCIONES Y PENALIZACIONES**

GRUPO DE PAGO	Importe Calculado	Importe prereduc.	Criterios de subvencionabilidad y compromisos	Presentación tardía	Omisión declaración	Condicionality	IMPORTE (Euros) PROPUESTO
HERBÁCEOS	15.117,00	15.117,00	0,00	0,00	0,00	0,00	15.117,00
<b>TOTAL</b>	15.117,00	15.117,00					15.117,00

**RESUMEN DE PAGOS**

	IMPORTE (Euros)			
	PROPUESTO	FEADER (Eje 2)	MAPA	CAPADR
PROPUESTO	15.117,00	12.849,45	1.482,98	784,57

(1) Superficie declarada admisible ajustada con la superficie comprometida.

(2) Factor de penalización valorando el alcance para el tipo de compromiso.

Puede verificar la integridad de una copia de este documento mediante la lectura del código QR adjunto o mediante el acceso a la dirección <https://ws050.juntadeandalucia.es/verificarFirma> indicando el código de VERIFICACIÓN

FIRMADO POR	JUAN JOSE SOLER GARCIA	FECHA	03/07/2024	
	ROCIO GUIJARRO MILLAN			
VERIFICACIÓN	Pk2jmGCJWUB3686MPKY7GEXJCD3GC4	PÁGINA	2264/2334	



**RECINTOS PROPUESTOS**

REF.	REFERENCIA SIGPAC	CULTIVO	DESCRIPCIÓN CULTIVO	S/R	G.PAGO	PEND. MEDIA (%)	SUP. DEC. ADMISIBLE (ha)	SUP. COMPROM. (ha)	SUP. AJUSTADA COMPR.(1) (ha)	SUP. CONV. SIGPAC (ha)	SUP. CERTIF. (ha)	SUP. CAMPO (ha)	SUP. CAMPO DETER. CULT. (ha)	SUP. DEC. REDUCIDA (ha)	SUP. PROPUESTA (ha)
-957807	04-066-255-00039-040	5000	CEBADA-SIN VARIEDAD	S	426	9,50	16,20	16,06	16,06		16,20			16,06	16,06
-936593	04-066-253-00001-052	5000	CEBADA-SIN VARIEDAD	S	426	15,70	0,01	0,01	0,01		0,01			0,01	0,01
-936592	04-066-253-00001-051	5000	CEBADA-SIN VARIEDAD	S	426	15,70	0,05	0,05	0,05		0,05			0,05	0,05
-936590	04-066-253-00001-049	5000	CEBADA-SIN VARIEDAD	S	426	12,80	0,06	0,06	0,06		0,06			0,06	0,06
-936586	04-066-253-00001-045	5000	CEBADA-SIN VARIEDAD	S	426	10,50	0,01	0,01	0,01		0,01			0,01	0,01
-936525	04-066-251-00001-045	5000	CEBADA-SIN VARIEDAD	S	426	9,40	0,04	0,04	0,04		0,04			0,04	0,04
-936524	04-066-251-00001-044	5000	CEBADA-SIN VARIEDAD	S	426	20,10	0,01	0,01	0,01		0,01			0,01	0,01
-936523	04-066-251-00001-043	5000	CEBADA-SIN VARIEDAD	S	426	12,50	0,01	0,01	0,01		0,01			0,01	0,01
-936496	04-066-247-00005-032	5000	CEBADA-SIN VARIEDAD	S	426	6,30	0,81	0,81	0,81		0,81			0,81	0,81
-936487	04-066-247-00005-022	5000	CEBADA-SIN VARIEDAD	S	426	12,60	2,03	2,03	2,03		2,03			2,03	2,03
-936484	04-066-247-00004-008	5000	CEBADA-SIN VARIEDAD	S	426	9,50	0,06	0,06	0,06		0,06			0,06	0,06
-936480	04-066-247-00001-012	5000	CEBADA-SIN VARIEDAD	S	426	9,50	0,09	0,09	0,09		0,09			0,09	0,09
-767315	04-066-253-00001-040	5000	CEBADA-SIN VARIEDAD	S	426	22,70	0,48	0,48	0,48		0,48			0,48	0,48
-767314	04-066-251-00001-040	5000	CEBADA-SIN VARIEDAD	S	426	11,80	7,42	7,42	7,42		7,42			7,42	7,42
-767313	04-066-251-00001-038	5000	CEBADA-SIN VARIEDAD	S	426	12,50	0,09	0,09	0,09		0,09			0,09	0,09
-164105	04-066-255-00039-041	60000	ALFALFA-SIN VARIEDAD	S	426	9,40	1,15	1,15	1,15		1,15			1,15	1,15
7514413	04-066-252-00003-016	5000	CEBADA-SIN VARIEDAD	S	426	6,20	12,69	12,69	12,69		13,11			12,69	12,69
1700000006537985	04-066-251-00001-028	5000	CEBADA-SIN VARIEDAD	S	426	19,10	5,80	5,80	5,80		5,80			5,80	5,80
1700000006537988	04-066-247-00005-011	5000	CEBADA-SIN VARIEDAD	S	426	13,60	10,25	10,25	10,25		10,25			10,25	10,25
1700000006537989	04-066-247-00005-013	5000	CEBADA-SIN VARIEDAD	S	426	5,10	2,47	2,47	2,47		2,47			2,47	2,47
1700000006537990	04-066-247-00006-003	5000	CEBADA-SIN VARIEDAD	S	426	10,20	2,39	2,39	2,39		2,39			2,39	2,39
1700000006537991	04-066-247-00006-004	5000	CEBADA-SIN VARIEDAD	S	426	12,90	6,78	6,78	6,78		6,78			6,78	6,78
1700000006537994	04-066-248-00029-003	5000	CEBADA-SIN VARIEDAD	S	426	16,50	0,07	0,07	0,07		0,07			0,07	0,07
1700000006537996	04-066-251-00001-026	5000	CEBADA-SIN VARIEDAD	S	426	10,30	5,47	5,47	5,47		5,47			5,47	5,47
1700000006538003	04-066-255-00039-046	5000	CEBADA-SIN VARIEDAD	S	426	15,70	0,49	0,49	0,49		0,49			0,49	0,49
1700000006538005	04-066-248-00027-009	5000	CEBADA-SIN VARIEDAD	S	426	13,80	11,60	11,60	11,60		11,60			11,60	11,60
1700000006538006	04-066-248-00028-001	5000	CEBADA-SIN VARIEDAD	S	426	11,90	1,05	1,05	1,05		1,05			1,05	1,05
1700000006538008	04-066-253-00001-003	5000	CEBADA-SIN VARIEDAD	S	426	5,80	12,63	12,48	12,48		12,63			12,48	12,48
1700000006538018	04-066-253-00001-016	5000	CEBADA-SIN VARIEDAD	S	426	3,90	1,32	1,32	1,32		1,32			1,32	1,32
1700000006538031	04-066-253-00005-018	5000	CEBADA-SIN VARIEDAD	S	426	6,50	12,46	12,46	12,46		12,46			12,46	12,46
1700000006538050	04-066-252-00002-002	5000	CEBADA-SIN VARIEDAD	S	426	6,40	17,16	17,16	17,16		17,16			17,16	17,16
1700000006538052	04-066-251-00001-027	5000	CEBADA-SIN VARIEDAD	S	426	4,30	1,03	1,03	1,03		1,03			1,03	1,03
1700000006538056	04-066-253-00005-003	5000	CEBADA-SIN VARIEDAD	S	426	8,10	9,96	9,96	9,96		9,96			9,96	9,96
1700000006538058	04-066-253-00001-018	5000	CEBADA-SIN VARIEDAD	S	426	12,00	6,57	6,57	6,57		6,57			6,57	6,57
1700000006538059	04-066-253-00001-019	5000	CEBADA-SIN VARIEDAD	S	426	5,30	0,73	0,73	0,73		0,73			0,73	0,73
1700000006538060	04-066-253-00001-031	5000	CEBADA-SIN VARIEDAD	S	426	6,00	0,69	0,69	0,69		0,69			0,69	0,69
1700000006538065	04-066-247-00005-012	5000	CEBADA-SIN VARIEDAD	S	426	2,70	5,67	5,67	5,67		5,67			5,67	5,67
1700000006538066	04-066-248-00037-001	5000	CEBADA-SIN VARIEDAD	S	426	6,60	4,75	4,75	4,75		4,75			4,75	4,75
1700000006538067	04-066-255-00039-045	5000	CEBADA-SIN VARIEDAD	S	426	5,60	2,50	2,46	2,46		2,50			2,46	2,46
1700000006538071	04-066-253-00001-032	5000	CEBADA-SIN VARIEDAD	S	426	4,20	0,42	0,42	0,42		0,42			0,42	0,42
1700000006538080	04-066-251-00001-022	5000	CEBADA-SIN VARIEDAD	S	426	8,70	12,36	12,36	12,36		12,36			12,36	12,36
1700000006538082	04-066-247-00004-002	5000	CEBADA-SIN VARIEDAD	S	426	7,80	1,10	1,10	1,10		1,10			1,10	1,10
1700000006538083	04-066-251-00001-002	5000	CEBADA-SIN VARIEDAD	S	426	11,40	6,95	6,95	6,95		6,95			6,95	6,95
1700000006538085	04-066-248-00027-007	5000	CEBADA-SIN VARIEDAD	S	426	18,20	0,62	0,62	0,62		0,62			0,62	0,62
1700000006538086	04-066-248-00027-006	5000	CEBADA-SIN VARIEDAD	S	426	12,50	10,83	10,83	10,83		10,83			10,83	10,83
1700000006538087	04-066-251-00001-003	5000	CEBADA-SIN VARIEDAD	S	426	12,00	0,76	0,76	0,76		0,76			0,76	0,76
1700000006538089	04-066-253-00001-017	5000	CEBADA-SIN VARIEDAD	S	426	6,00	16,40	16,40	16,40		16,40			16,40	16,40
1700000006538090	04-066-255-00039-034	5000	CEBADA-SIN VARIEDAD	S	426	4,90	3,40	3,40	3,40		3,40			3,40	3,40
1700000006538091	04-066-255-00039-039	5000	CEBADA-SIN VARIEDAD	S	426	4,00	2,40	2,40	2,40		2,40			2,40	2,40
1700000006538092	04-066-255-00039-041	5000	CEBADA-SIN VARIEDAD	S	426	9,40	30,25	30,25	30,25		30,25			30,25	30,25
1700000006538098	04-066-248-00027-013	5000	CEBADA-SIN VARIEDAD	S	426	14,10	3,79	3,79	3,79		3,79			3,79	3,79
1700000006538112	04-066-247-00004-003	5000	CEBADA-SIN VARIEDAD	S	426	6,10	0,40	0,40	0,40		0,40			0,40	0,40
1700000006538113	04-066-247-00001-002	5000	CEBADA-SIN VARIEDAD	S	426	7,00	11,51	11,51	11,51		11,51			11,51	11,51
1700000006538191	04-066-255-00010-024	5000	CEBADA-SIN VARIEDAD	S	426	4,90	0,69	0,69	0,69		0,69			0,69	0,69

**INCIDENCIAS**

**INCIDENCIA DESCRIPCIÓN**

- 224 La superficie de cruce total de productos de la agrupación Pastos permanentes sobre un mismo recinto en una misma solicitud, no puede superar la superficie total admisible de pastos.  
Ref:7514656 Recinto:04-066-252-00003-00077 Cultivo:20000 BARBECHO TRADICIONAL-SIN VARIEDAD Secano Superficie admisible de pastos del recinto según SIGPAC.:0 Suma de superficies de cruce netas declaradas para este recinto por el solicitante.:7 Exceso de superficie (Hectáreas):0,04  
Ref:7514737 Recinto:04-066-252-00003-00077 Cultivo:62000 PASTOS PERMANENTES DE 5 O MAS AÑOS-SIN VARIEDAD Secano Superficie admisible de pastos del recinto según SIGPAC.:0 Suma de superficies de cruce netas declaradas para este recinto por el solicitante.:7 Exceso de superficie (Hectáreas):0,01  
Ref:7514784 Recinto:04-066-252-00003-00077 Cultivo:62000 PASTOS PERMANENTES DE 5 O MAS AÑOS-SIN VARIEDAD Secano Superficie admisible de pastos del recinto según SIGPAC.:0 Suma de superficies de cruce netas declaradas para este recinto por el solicitante.:7 Exceso de superficie (Hectáreas):0,01
- 238 Recinto cuyo CAP declarado es mayor al CAP prevalente y no presenta alegación al SIGPAC.

(1) Superficie declarada admisible ajustada con la superficie comprometida.  
(2) Factor de penalización valorando el alcance para el tipo de compromiso.

Puede verificar la integridad de una copia de este documento mediante la lectura del código QR adjunto o mediante el acceso a la dirección <a href="https://ws050.juntadeandalucia.es/verificarFirma">https://ws050.juntadeandalucia.es/verificarFirma</a> indicando el código de VERIFICACIÓN					
FIRMADO POR	JUAN JOSE SOLER GARCIA		FECHA		03/07/2024
	ROCIO GUIJARRO MILLAN				
VERIFICACIÓN	Pk2jmGCJWUB3686MPKY7GEXJCD3GC4		PÁGINA		2265/2334



**INCIDENCIAS**

**INCIDENCIA DESCRIPCIÓN**

- Ref:7514787 Recinto:04-066-252-00003-00014 Cultivo:62000 PASTOS PERMANENTES DE 5 O MAS AÑOS-SIN VARIEDAD Secano CAP prevalente: CAP declarado:100 Exceso de superficie (Hectáreas):0,01
- Ref:7514741 Recinto:04-066-252-00003-00086 Cultivo:62000 PASTOS PERMANENTES DE 5 O MAS AÑOS-SIN VARIEDAD Secano CAP prevalente: CAP declarado:65 Exceso de superficie (Hectáreas):0,02
- 4272 Verifica que las líneas de declaración de las Solicitudes Únicas no tienen solapes con la capa de Retroactividad Gráfica (ambas de la misma campaña) a nivel de expediente/línea de declaración gráfica de la solicitud.  
 Ref:1700000006538190 Recinto:04-066-244-00149-00002 Cultivo: - Agregado de la referencia del recinto.:0 Zona de la referencia del recinto.:0 Superficie solapada.:0,11 Id. Incid.:95945822  
 Ref:1700000006538001 Recinto:04-066-244-00160-00007 Cultivo: - Agregado de la referencia del recinto.:0 Zona de la referencia del recinto.:0 Superficie solapada.:0,03 Id. Incid.:95945817  
 Ref:1700000006538070 Recinto:04-066-244-00160-00024 Cultivo: - Agregado de la referencia del recinto.:0 Zona de la referencia del recinto.:0 Superficie solapada.:0,05 Id. Incid.:95945820  
 Ref:-164077 Recinto:04-066-252-00001-00019 Cultivo: - Agregado de la referencia del recinto.:0 Zona de la referencia del recinto.:0 Superficie solapada.:0,12 Id. Incid.:95945815  
 Ref:1700000006537984 Recinto:04-066-252-00003-00018 Cultivo: - Agregado de la referencia del recinto.:0 Zona de la referencia del recinto.:0 Superficie solapada.:0,04 Id. Incid.:95945816  
 Ref:1700000006538123 Recinto:04-066-252-00003-00028 Cultivo: - Agregado de la referencia del recinto.:0 Zona de la referencia del recinto.:0 Superficie solapada.:0,02 Id. Incid.:95945821  
 Ref:1700000006538008 Recinto:04-066-253-00001-00003 Cultivo: - Agregado de la referencia del recinto.:0 Zona de la referencia del recinto.:0 Superficie solapada.:0,15 Id. Incid.:95945818  
 Ref:-957807 Recinto:04-066-255-00039-00040 Cultivo: - Agregado de la referencia del recinto.:0 Zona de la referencia del recinto.:0 Superficie solapada.:0,14 Id. Incid.:95945814  
 Ref:1700000006538067 Recinto:04-066-255-00039-00045 Cultivo: - Agregado de la referencia del recinto.:0 Zona de la referencia del recinto.:0 Superficie solapada.:0,04 Id. Incid.:95945819
- 100400 Recinto con cultivo, variedad, régimen de explotación o uso Siggac no compatible con la operación solicitada ( Anexo IV.I Cultivos y variedades elegibles para las Intervenciones. Orden de 28 de marzo de 2023 ).  
 Ref:7514656 Recinto:04-066-252-00003-00077 Cultivo:20000 BARBECHO TRADICIONAL-SIN VARIEDAD Secano Uso:IM  
 Ref:7514737 Recinto:04-066-252-00003-00077 Cultivo:62000 PASTOS PERMANENTES DE 5 O MAS AÑOS-SIN VARIEDAD Secano Uso:IM  
 Ref:7514784 Recinto:04-066-252-00003-00077 Cultivo:62000 PASTOS PERMANENTES DE 5 O MAS AÑOS-SIN VARIEDAD Secano Uso:IM  
 Ref:7514424 Recinto:04-066-252-00003-00087 Cultivo:5000 CEBADA-SIN VARIEDAD Secano Uso:PR
- 100402 Recinto solicitado no forma parte de ningún organismo de control autorizado para la producción ecológica en Andalucía o fecha de inscripción posterior al plazo establecido ( Anexo I. Criterios de Subvencionabilidad. Orden 28 de marzo de 2023 ).  
 Ref:-936549 Recinto:04-066-251-00001-00071 Cultivo:20000 BARBECHO TRADICIONAL-SIN VARIEDAD Secano  
 Ref:7514656 Recinto:04-066-252-00003-00077 Cultivo:20000 BARBECHO TRADICIONAL-SIN VARIEDAD Secano  
 Ref:7514737 Recinto:04-066-252-00003-00077 Cultivo:62000 PASTOS PERMANENTES DE 5 O MAS AÑOS-SIN VARIEDAD Secano  
 Ref:7514784 Recinto:04-066-252-00003-00077 Cultivo:62000 PASTOS PERMANENTES DE 5 O MAS AÑOS-SIN VARIEDAD Secano  
 Ref:7514655 Recinto:04-066-252-00003-00080 Cultivo:20000 BARBECHO TRADICIONAL-SIN VARIEDAD Secano  
 Ref:7514743 Recinto:04-066-252-00003-00084 Cultivo:62000 PASTOS PERMANENTES DE 5 O MAS AÑOS-SIN VARIEDAD Secano  
 Ref:7514741 Recinto:04-066-252-00003-00086 Cultivo:62000 PASTOS PERMANENTES DE 5 O MAS AÑOS-SIN VARIEDAD Secano  
 Ref:7514424 Recinto:04-066-252-00003-00087 Cultivo:5000 CEBADA-SIN VARIEDAD Secano
- 100411 Recinto no admisible por no estar asociado en SIGGAN a una explotación ganadera admisible ( Artículo 10 de la Orden de 28 de marzo de 2023 ).  
 Ref:1700000006538198 Recinto:04-066-244-00160-00037 Cultivo:62000 PASTOS PERMANENTES DE 5 O MAS AÑOS-SIN VARIEDAD Secano  
 Ref:1700000006538125 Recinto:04-066-252-00001-00043 Cultivo:20000 BARBECHO TRADICIONAL-SIN VARIEDAD Secano  
 Ref:-957680 Recinto:04-066-252-00003-00075 Cultivo:62000 PASTOS PERMANENTES DE 5 O MAS AÑOS-SIN VARIEDAD Secano  
 Ref:7514656 Recinto:04-066-252-00003-00077 Cultivo:20000 BARBECHO TRADICIONAL-SIN VARIEDAD Secano  
 Ref:7514737 Recinto:04-066-252-00003-00077 Cultivo:62000 PASTOS PERMANENTES DE 5 O MAS AÑOS-SIN VARIEDAD Secano  
 Ref:7514784 Recinto:04-066-252-00003-00077 Cultivo:62000 PASTOS PERMANENTES DE 5 O MAS AÑOS-SIN VARIEDAD Secano  
 Ref:7514655 Recinto:04-066-252-00003-00080 Cultivo:20000 BARBECHO TRADICIONAL-SIN VARIEDAD Secano  
 Ref:7514743 Recinto:04-066-252-00003-00084 Cultivo:62000 PASTOS PERMANENTES DE 5 O MAS AÑOS-SIN VARIEDAD Secano  
 Ref:7514741 Recinto:04-066-252-00003-00086 Cultivo:62000 PASTOS PERMANENTES DE 5 O MAS AÑOS-SIN VARIEDAD Secano
- 100424 Solicita recinto que no está comprometido para la operación.  
 Ref:1700000006537982 Recinto:04-066-229-00031-00001 Cultivo:20000 BARBECHO TRADICIONAL-SIN VARIEDAD Secano  
 Ref:1700000006538029 Recinto:04-066-229-00031-00002 Cultivo:62000 PASTOS PERMANENTES DE 5 O MAS AÑOS-SIN VARIEDAD Secano  
 Ref:1700000006538037 Recinto:04-066-229-00031-00003 Cultivo:62000 PASTOS PERMANENTES DE 5 O MAS AÑOS-SIN VARIEDAD Secano  
 Ref:1700000006538069 Recinto:04-066-229-00031-00004 Cultivo:20000 BARBECHO TRADICIONAL-SIN VARIEDAD Secano  
 Ref:1700000006538081 Recinto:04-066-229-00031-00005 Cultivo:20000 BARBECHO TRADICIONAL-SIN VARIEDAD Secano  
 Ref:1700000006538068 Recinto:04-066-229-00031-00006 Cultivo:20000 BARBECHO TRADICIONAL-SIN VARIEDAD Secano

(1) Superficie declarada admisible ajustada con la superficie comprometida.  
 (2) Factor de penalización valorando el alcance para el tipo de compromiso.

Puede verificar la integridad de una copia de este documento mediante la lectura del código QR adjunto o mediante el acceso a la dirección <https://ws050.juntadeandalucia.es/verificarFirma> indicando el código de VERIFICACIÓN

FIRMADO POR	JUAN JOSE SOLER GARCIA	FECHA	03/07/2024	
	ROCIO GUIJARRO MILLAN			
VERIFICACIÓN	Pk2jmGCJWUB3686MPKY7GEXJCD3GC4	PÁGINA	2266/2334	



**INCIDENCIAS**

**INCIDENCIA DESCRIPCIÓN**

- Ref:170000006538004 Recinto:04-066-229-00031-00007 Cultivo:20000 BARBECHO TRADICIONAL-SIN VARIEDAD Secano
- Ref:-936460 Recinto:04-066-229-00031-00008 Cultivo:62000 PASTOS PERMANENTES DE 5 O MAS AÑOS-SIN VARIEDAD Secano
- Ref:-936461 Recinto:04-066-229-00031-00009 Cultivo:62000 PASTOS PERMANENTES DE 5 O MAS AÑOS-SIN VARIEDAD Secano
- Ref:-936462 Recinto:04-066-229-00031-00010 Cultivo:62000 PASTOS PERMANENTES DE 5 O MAS AÑOS-SIN VARIEDAD Secano
- Ref:-936463 Recinto:04-066-229-00031-00011 Cultivo:62000 PASTOS PERMANENTES DE 5 O MAS AÑOS-SIN VARIEDAD Secano
- Ref:-936464 Recinto:04-066-229-00031-00012 Cultivo:62000 PASTOS PERMANENTES DE 5 O MAS AÑOS-SIN VARIEDAD Secano
- Ref:-936465 Recinto:04-066-229-00031-00013 Cultivo:62000 PASTOS PERMANENTES DE 5 O MAS AÑOS-SIN VARIEDAD Secano
- Ref:170000006538034 Recinto:04-066-229-00033-00001 Cultivo:62000 PASTOS PERMANENTES DE 5 O MAS AÑOS-SIN VARIEDAD Secano
- Ref:170000006538192 Recinto:04-066-244-00094-00001 Cultivo:62000 PASTOS PERMANENTES DE 5 O MAS AÑOS-SIN VARIEDAD Secano
- Ref:170000006538156 Recinto:04-066-244-00144-00001 Cultivo:62000 PASTOS PERMANENTES DE 5 O MAS AÑOS-SIN VARIEDAD Secano
- Ref:170000006538190 Recinto:04-066-244-00149-00002 Cultivo:62000 PASTOS PERMANENTES DE 5 O MAS AÑOS-SIN VARIEDAD Secano
- Ref:170000006538001 Recinto:04-066-244-00160-00007 Cultivo:20000 BARBECHO TRADICIONAL-SIN VARIEDAD Secano
- Ref:170000006538162 Recinto:04-066-244-00160-00008 Cultivo:62000 PASTOS PERMANENTES DE 5 O MAS AÑOS-SIN VARIEDAD Secano
- Ref:170000006538193 Recinto:04-066-244-00160-00009 Cultivo:62000 PASTOS PERMANENTES DE 5 O MAS AÑOS-SIN VARIEDAD Secano
- Ref:170000006538173 Recinto:04-066-244-00160-00010 Cultivo:62000 PASTOS PERMANENTES DE 5 O MAS AÑOS-SIN VARIEDAD Secano
- Ref:170000006538188 Recinto:04-066-244-00160-00015 Cultivo:62000 PASTOS PERMANENTES DE 5 O MAS AÑOS-SIN VARIEDAD Secano
- Ref:170000006538070 Recinto:04-066-244-00160-00024 Cultivo:20000 BARBECHO TRADICIONAL-SIN VARIEDAD Secano
- Ref:170000006538020 Recinto:04-066-244-00160-00025 Cultivo:62000 PASTOS PERMANENTES DE 5 O MAS AÑOS-SIN VARIEDAD Secano
- Ref:170000006538165 Recinto:04-066-244-00160-00029 Cultivo:62000 PASTOS PERMANENTES DE 5 O MAS AÑOS-SIN VARIEDAD Secano
- Ref:170000006538093 Recinto:04-066-244-00160-00030 Cultivo:20000 BARBECHO TRADICIONAL-SIN VARIEDAD Secano
- Ref:170000006538026 Recinto:04-066-244-00160-00031 Cultivo:20000 BARBECHO TRADICIONAL-SIN VARIEDAD Secano
- Ref:170000006538095 Recinto:04-066-244-00160-00032 Cultivo:20000 BARBECHO TRADICIONAL-SIN VARIEDAD Secano
- Ref:170000006538115 Recinto:04-066-244-00160-00033 Cultivo:20000 BARBECHO TRADICIONAL-SIN VARIEDAD Secano
- Ref:170000006538186 Recinto:04-066-244-00160-00034 Cultivo:62000 PASTOS PERMANENTES DE 5 O MAS AÑOS-SIN VARIEDAD Secano
- Ref:170000006538169 Recinto:04-066-244-00160-00035 Cultivo:62000 PASTOS PERMANENTES DE 5 O MAS AÑOS-SIN VARIEDAD Secano
- Ref:170000006538171 Recinto:04-066-244-00160-00036 Cultivo:62000 PASTOS PERMANENTES DE 5 O MAS AÑOS-SIN VARIEDAD Secano
- Ref:170000006538198 Recinto:04-066-244-00160-00037 Cultivo:62000 PASTOS PERMANENTES DE 5 O MAS AÑOS-SIN VARIEDAD Secano
- Ref:-936467 Recinto:04-066-244-00160-00038 Cultivo:62000 PASTOS PERMANENTES DE 5 O MAS AÑOS-SIN VARIEDAD Secano
- Ref:-936468 Recinto:04-066-244-00160-00039 Cultivo:62000 PASTOS PERMANENTES DE 5 O MAS AÑOS-SIN VARIEDAD Secano
- Ref:-936469 Recinto:04-066-244-00160-00040 Cultivo:62000 PASTOS PERMANENTES DE 5 O MAS AÑOS-SIN VARIEDAD Secano
- Ref:-936470 Recinto:04-066-244-00160-00041 Cultivo:62000 PASTOS PERMANENTES DE 5 O MAS AÑOS-SIN VARIEDAD Secano
- Ref:-936471 Recinto:04-066-244-00160-00042 Cultivo:62000 PASTOS PERMANENTES DE 5 O MAS AÑOS-SIN VARIEDAD Secano
- Ref:-936472 Recinto:04-066-244-00160-00043 Cultivo:62000 PASTOS PERMANENTES DE 5 O MAS AÑOS-SIN VARIEDAD Secano
- Ref:-936473 Recinto:04-066-244-00160-00044 Cultivo:62000 PASTOS PERMANENTES DE 5 O MAS AÑOS-SIN VARIEDAD Secano
- Ref:-936474 Recinto:04-066-244-00160-00048 Cultivo:62000 PASTOS PERMANENTES DE 5 O MAS AÑOS-SIN VARIEDAD Secano
- Ref:-936475 Recinto:04-066-244-00160-00050 Cultivo:62000 PASTOS PERMANENTES DE 5 O MAS AÑOS-SIN VARIEDAD Secano
- Ref:170000006538002 Recinto:04-066-244-00162-00004 Cultivo:20000 BARBECHO TRADICIONAL-SIN VARIEDAD Secano
- Ref:170000006538143 Recinto:04-066-244-00162-00005 Cultivo:62000 PASTOS PERMANENTES DE 5 O MAS AÑOS-SIN VARIEDAD Secano
- Ref:170000006538138 Recinto:04-066-244-00162-00007 Cultivo:62000 PASTOS PERMANENTES DE 5 O MAS AÑOS-SIN VARIEDAD Secano
- Ref:170000006538041 Recinto:04-066-244-00162-00008 Cultivo:62000 PASTOS PERMANENTES DE 5 O MAS AÑOS-SIN VARIEDAD Secano
- Ref:170000006538016 Recinto:04-066-244-00169-00001 Cultivo:62000 PASTOS PERMANENTES DE 5 O MAS AÑOS-SIN VARIEDAD Secano
- Ref:170000006538019 Recinto:04-066-246-00004-00003 Cultivo:62000 PASTOS PERMANENTES DE 5 O MAS AÑOS-SIN VARIEDAD Secano
- Ref:170000006538139 Recinto:04-066-246-00004-00004 Cultivo:62000 PASTOS PERMANENTES DE 5 O MAS AÑOS-SIN VARIEDAD Secano

(1) Superficie declarada admisible ajustada con la superficie comprometida.  
 (2) Factor de penalización valorando el alcance para el tipo de compromiso.

Puede verificar la integridad de una copia de este documento mediante la lectura del código QR adjunto o mediante el acceso a la dirección <https://ws050.juntadeandalucia.es/verificarFirma> indicando el código de VERIFICACIÓN

FIRMADO POR	JUAN JOSE SOLER GARCIA	FECHA	03/07/2024	
	ROCIO GUIJARRO MILLAN			
VERIFICACIÓN	Pk2jmGcJWUB3686MPKY7GEXJCD3GC4	PÁGINA	2267/2334	





**INCIDENCIAS**

**INCIDENCIA DESCRIPCIÓN**

- Ref:170000006538017 Recinto:04-066-246-00004-00005 Cultivo:62000 PASTOS PERMANENTES DE 5 O MAS AÑOS-SIN VARIEDAD Secano
- Ref:170000006538167 Recinto:04-066-246-00004-00006 Cultivo:62000 PASTOS PERMANENTES DE 5 O MAS AÑOS-SIN VARIEDAD Secano
- Ref:170000006538064 Recinto:04-066-246-00004-00008 Cultivo:20000 BARBECHO TRADICIONAL-SIN VARIEDAD Secano
- Ref:170000006538182 Recinto:04-066-246-00004-00009 Cultivo:62000 PASTOS PERMANENTES DE 5 O MAS AÑOS-SIN VARIEDAD Secano
- Ref:170000006538154 Recinto:04-066-246-00004-00010 Cultivo:62000 PASTOS PERMANENTES DE 5 O MAS AÑOS-SIN VARIEDAD Secano
- Ref:170000006538183 Recinto:04-066-246-00004-00011 Cultivo:62000 PASTOS PERMANENTES DE 5 O MAS AÑOS-SIN VARIEDAD Secano
- Ref:170000006538195 Recinto:04-066-246-00004-00012 Cultivo:62000 PASTOS PERMANENTES DE 5 O MAS AÑOS-SIN VARIEDAD Secano
- Ref:170000006538197 Recinto:04-066-246-00004-00013 Cultivo:62000 PASTOS PERMANENTES DE 5 O MAS AÑOS-SIN VARIEDAD Secano
- Ref:170000006538196 Recinto:04-066-246-00004-00014 Cultivo:62000 PASTOS PERMANENTES DE 5 O MAS AÑOS-SIN VARIEDAD Secano
- Ref:170000006538011 Recinto:04-066-246-00004-00015 Cultivo:62000 PASTOS PERMANENTES DE 5 O MAS AÑOS-SIN VARIEDAD Secano
- Ref:170000006538036 Recinto:04-066-246-00004-00016 Cultivo:62000 PASTOS PERMANENTES DE 5 O MAS AÑOS-SIN VARIEDAD Secano
- Ref:170000006538166 Recinto:04-066-246-00004-00018 Cultivo:62000 PASTOS PERMANENTES DE 5 O MAS AÑOS-SIN VARIEDAD Secano
- Ref:170000006538047 Recinto:04-066-246-00004-00019 Cultivo:62000 PASTOS PERMANENTES DE 5 O MAS AÑOS-SIN VARIEDAD Secano
- Ref:170000006538160 Recinto:04-066-246-00004-00020 Cultivo:62000 PASTOS PERMANENTES DE 5 O MAS AÑOS-SIN VARIEDAD Secano
- Ref:170000006538161 Recinto:04-066-246-00004-00024 Cultivo:62000 PASTOS PERMANENTES DE 5 O MAS AÑOS-SIN VARIEDAD Secano
- Ref:170000006538033 Recinto:04-066-246-00004-00025 Cultivo:62000 PASTOS PERMANENTES DE 5 O MAS AÑOS-SIN VARIEDAD Secano
- Ref:170000006538157 Recinto:04-066-246-00004-00026 Cultivo:62000 PASTOS PERMANENTES DE 5 O MAS AÑOS-SIN VARIEDAD Secano
- Ref:-936476 Recinto:04-066-246-00004-00033 Cultivo:62000 PASTOS PERMANENTES DE 5 O MAS AÑOS-SIN VARIEDAD Secano
- Ref:-936477 Recinto:04-066-247-00001-00007 Cultivo:62000 PASTOS PERMANENTES DE 5 O MAS AÑOS-SIN VARIEDAD Secano
- Ref:-936478 Recinto:04-066-247-00001-00008 Cultivo:62000 PASTOS PERMANENTES DE 5 O MAS AÑOS-SIN VARIEDAD Secano
- Ref:-936479 Recinto:04-066-247-00001-00011 Cultivo:62000 PASTOS PERMANENTES DE 5 O MAS AÑOS-SIN VARIEDAD Secano
- Ref:-936481 Recinto:04-066-247-00001-00013 Cultivo:62000 PASTOS PERMANENTES DE 5 O MAS AÑOS-SIN VARIEDAD Secano
- Ref:-936482 Recinto:04-066-247-00001-00014 Cultivo:62000 PASTOS PERMANENTES DE 5 O MAS AÑOS-SIN VARIEDAD Secano
- Ref:170000006538137 Recinto:04-066-247-00002-00001 Cultivo:62000 PASTOS PERMANENTES DE 5 O MAS AÑOS-SIN VARIEDAD Secano
- Ref:5498452 Recinto:04-066-247-00004-00005 Cultivo:62000 PASTOS PERMANENTES DE 5 O MAS AÑOS-SIN VARIEDAD Secano
- Ref:5498453 Recinto:04-066-247-00004-00006 Cultivo:62000 PASTOS PERMANENTES DE 5 O MAS AÑOS-SIN VARIEDAD Secano
- Ref:-936483 Recinto:04-066-247-00004-00007 Cultivo:62000 PASTOS PERMANENTES DE 5 O MAS AÑOS-SIN VARIEDAD Secano
- Ref:-936485 Recinto:04-066-247-00004-00009 Cultivo:62000 PASTOS PERMANENTES DE 5 O MAS AÑOS-SIN VARIEDAD Secano
- Ref:170000006538136 Recinto:04-066-247-00005-00010 Cultivo:62000 PASTOS PERMANENTES DE 5 O MAS AÑOS-SIN VARIEDAD Secano
- Ref:170000006538116 Recinto:04-066-247-00005-00014 Cultivo:62000 PASTOS PERMANENTES DE 5 O MAS AÑOS-SIN VARIEDAD Secano
- Ref:170000006538164 Recinto:04-066-247-00005-00015 Cultivo:62000 PASTOS PERMANENTES DE 5 O MAS AÑOS-SIN VARIEDAD Secano
- Ref:170000006538107 Recinto:04-066-247-00005-00016 Cultivo:62000 PASTOS PERMANENTES DE 5 O MAS AÑOS-SIN VARIEDAD Secano
- Ref:170000006538072 Recinto:04-066-247-00005-00017 Cultivo:62000 PASTOS PERMANENTES DE 5 O MAS AÑOS-SIN VARIEDAD Secano
- Ref:170000006538119 Recinto:04-066-247-00005-00018 Cultivo:62000 PASTOS PERMANENTES DE 5 O MAS AÑOS-SIN VARIEDAD Secano
- Ref:170000006538118 Recinto:04-066-247-00005-00020 Cultivo:62000 PASTOS PERMANENTES DE 5 O MAS AÑOS-SIN VARIEDAD Secano
- Ref:-936486 Recinto:04-066-247-00005-00021 Cultivo:62000 PASTOS PERMANENTES DE 5 O MAS AÑOS-SIN VARIEDAD Secano
- Ref:-936488 Recinto:04-066-247-00005-00023 Cultivo:62000 PASTOS PERMANENTES DE 5 O MAS AÑOS-SIN VARIEDAD Secano
- Ref:-936489 Recinto:04-066-247-00005-00024 Cultivo:62000 PASTOS PERMANENTES DE 5 O MAS AÑOS-SIN VARIEDAD Secano
- Ref:-936490 Recinto:04-066-247-00005-00025 Cultivo:62000 PASTOS PERMANENTES DE 5 O MAS AÑOS-SIN VARIEDAD Secano
- Ref:-936491 Recinto:04-066-247-00005-00026 Cultivo:62000 PASTOS PERMANENTES DE 5 O MAS AÑOS-SIN VARIEDAD Secano

(1) Superficie declarada admisible ajustada con la superficie comprometida.  
 (2) Factor de penalización valorando el alcance para el tipo de compromiso.

Puede verificar la integridad de una copia de este documento mediante la lectura del código QR adjunto o mediante el acceso a la dirección <https://ws050.juntadeandalucia.es/verificarFirma> indicando el código de VERIFICACIÓN

FIRMADO POR	JUAN JOSE SOLER GARCIA	FECHA	03/07/2024	
	ROCIO GUIJARRO MILLAN			
VERIFICACIÓN	Pk2jmGCJWUB3686MPKY7GEXJCD3GC4	PÁGINA	2268/2334	





**INCIDENCIAS**

**INCIDENCIA DESCRIPCIÓN**

- Ref.-936492 Recinto:04-066-247-00005-00028 Cultivo:62000 PASTOS PERMANENTES DE 5 O MAS AÑOS-SIN VARIEDAD Secano
- Ref.-936493 Recinto:04-066-247-00005-00029 Cultivo:62000 PASTOS PERMANENTES DE 5 O MAS AÑOS-SIN VARIEDAD Secano
- Ref.-936494 Recinto:04-066-247-00005-00030 Cultivo:62000 PASTOS PERMANENTES DE 5 O MAS AÑOS-SIN VARIEDAD Secano
- Ref.-936495 Recinto:04-066-247-00005-00031 Cultivo:62000 PASTOS PERMANENTES DE 5 O MAS AÑOS-SIN VARIEDAD Secano
- Ref.-936497 Recinto:04-066-247-00005-00033 Cultivo:62000 PASTOS PERMANENTES DE 5 O MAS AÑOS-SIN VARIEDAD Secano
- Ref.-936498 Recinto:04-066-247-00005-00034 Cultivo:62000 PASTOS PERMANENTES DE 5 O MAS AÑOS-SIN VARIEDAD Secano
- Ref:1700000006538073 Recinto:04-066-247-00006-00005 Cultivo:62000 PASTOS PERMANENTES DE 5 O MAS AÑOS-SIN VARIEDAD Secano
- Ref:1700000006538077 Recinto:04-066-247-00006-00007 Cultivo:62000 PASTOS PERMANENTES DE 5 O MAS AÑOS-SIN VARIEDAD Secano
- Ref:1700000006538079 Recinto:04-066-247-00006-00008 Cultivo:62000 PASTOS PERMANENTES DE 5 O MAS AÑOS-SIN VARIEDAD Secano
- Ref:1700000006538075 Recinto:04-066-247-00006-00009 Cultivo:62000 PASTOS PERMANENTES DE 5 O MAS AÑOS-SIN VARIEDAD Secano
- Ref:1700000006538117 Recinto:04-066-247-00006-00010 Cultivo:62000 PASTOS PERMANENTES DE 5 O MAS AÑOS-SIN VARIEDAD Secano
- Ref.-936499 Recinto:04-066-247-00006-00011 Cultivo:62000 PASTOS PERMANENTES DE 5 O MAS AÑOS-SIN VARIEDAD Secano
- Ref:1700000006538076 Recinto:04-066-247-00007-00001 Cultivo:62000 PASTOS PERMANENTES DE 5 O MAS AÑOS-SIN VARIEDAD Secano
- Ref:1700000006538096 Recinto:04-066-248-00027-00001 Cultivo:62000 PASTOS PERMANENTES DE 5 O MAS AÑOS-SIN VARIEDAD Secano
- Ref:1700000006538097 Recinto:04-066-248-00027-00002 Cultivo:62000 PASTOS PERMANENTES DE 5 O MAS AÑOS-SIN VARIEDAD Secano
- Ref:1700000006538099 Recinto:04-066-248-00027-00010 Cultivo:62000 PASTOS PERMANENTES DE 5 O MAS AÑOS-SIN VARIEDAD Secano
- Ref.-936500 Recinto:04-066-248-00027-00014 Cultivo:62000 PASTOS PERMANENTES DE 5 O MAS AÑOS-SIN VARIEDAD Secano
- Ref.-936501 Recinto:04-066-248-00027-00015 Cultivo:62000 PASTOS PERMANENTES DE 5 O MAS AÑOS-SIN VARIEDAD Secano
- Ref.-936502 Recinto:04-066-248-00027-00016 Cultivo:62000 PASTOS PERMANENTES DE 5 O MAS AÑOS-SIN VARIEDAD Secano
- Ref:1700000006538078 Recinto:04-066-248-00028-00002 Cultivo:62000 PASTOS PERMANENTES DE 5 O MAS AÑOS-SIN VARIEDAD Secano
- Ref:1700000006538100 Recinto:04-066-248-00029-00002 Cultivo:62000 PASTOS PERMANENTES DE 5 O MAS AÑOS-SIN VARIEDAD Secano
- Ref.-936503 Recinto:04-066-248-00029-00004 Cultivo:62000 PASTOS PERMANENTES DE 5 O MAS AÑOS-SIN VARIEDAD Secano
- Ref:1700000006538102 Recinto:04-066-251-00001-00011 Cultivo:62000 PASTOS PERMANENTES DE 5 O MAS AÑOS-SIN VARIEDAD Secano
- Ref:1700000006538101 Recinto:04-066-251-00001-00012 Cultivo:62000 PASTOS PERMANENTES DE 5 O MAS AÑOS-SIN VARIEDAD Secano
- Ref:1700000006538088 Recinto:04-066-251-00001-00013 Cultivo:62000 PASTOS PERMANENTES DE 5 O MAS AÑOS-SIN VARIEDAD Secano
- Ref:1700000006538103 Recinto:04-066-251-00001-00014 Cultivo:62000 PASTOS PERMANENTES DE 5 O MAS AÑOS-SIN VARIEDAD Secano
- Ref:1700000006538074 Recinto:04-066-251-00001-00015 Cultivo:20000 BARBECHO TRADICIONAL-SIN VARIEDAD Secano
- Ref:1700000006537995 Recinto:04-066-251-00001-00016 Cultivo:20000 BARBECHO TRADICIONAL-SIN VARIEDAD Secano
- Ref:1700000006537992 Recinto:04-066-251-00001-00018 Cultivo:20000 BARBECHO TRADICIONAL-SIN VARIEDAD Secano
- Ref:1700000006537993 Recinto:04-066-251-00001-00019 Cultivo:20000 BARBECHO TRADICIONAL-SIN VARIEDAD Secano
- Ref:1700000006537997 Recinto:04-066-251-00001-00020 Cultivo:20000 BARBECHO TRADICIONAL-SIN VARIEDAD Secano
- Ref:1700000006537998 Recinto:04-066-251-00001-00021 Cultivo:20000 BARBECHO TRADICIONAL-SIN VARIEDAD Secano
- Ref:1700000006538120 Recinto:04-066-251-00001-00029 Cultivo:62000 PASTOS PERMANENTES DE 5 O MAS AÑOS-SIN VARIEDAD Secano
- Ref:1700000006538121 Recinto:04-066-251-00001-00030 Cultivo:62000 PASTOS PERMANENTES DE 5 O MAS AÑOS-SIN VARIEDAD Secano
- Ref:1700000006538122 Recinto:04-066-251-00001-00034 Cultivo:62000 PASTOS PERMANENTES DE 5 O MAS AÑOS-SIN VARIEDAD Secano
- Ref:1700000006538149 Recinto:04-066-251-00001-00035 Cultivo:62000 PASTOS PERMANENTES DE 5 O MAS AÑOS-SIN VARIEDAD Secano
- Ref:1700000006538148 Recinto:04-066-251-00001-00036 Cultivo:62000 PASTOS PERMANENTES DE 5 O MAS AÑOS-SIN VARIEDAD Secano
- Ref.-936521 Recinto:04-066-251-00001-00041 Cultivo:62000 PASTOS PERMANENTES DE 5 O MAS AÑOS-SIN VARIEDAD Secano
- Ref.-936522 Recinto:04-066-251-00001-00042 Cultivo:62000 PASTOS PERMANENTES DE 5 O MAS AÑOS-SIN VARIEDAD Secano
- Ref.-936526 Recinto:04-066-251-00001-00046 Cultivo:62000 PASTOS PERMANENTES DE 5 O MAS AÑOS-SIN VARIEDAD Secano
- Ref.-936527 Recinto:04-066-251-00001-00047 Cultivo:62000 PASTOS PERMANENTES DE 5 O MAS AÑOS-SIN VARIEDAD Secano
- Ref.-936528 Recinto:04-066-251-00001-00048 Cultivo:20000 BARBECHO TRADICIONAL-SIN VARIEDAD Secano
- Ref.-936529 Recinto:04-066-251-00001-00049 Cultivo:62000 PASTOS PERMANENTES DE 5 O MAS AÑOS-SIN VARIEDAD Secano

(1) Superficie declarada admisible ajustada con la superficie comprometida.  
 (2) Factor de penalización valorando el alcance para el tipo de compromiso.

Puede verificar la integridad de una copia de este documento mediante la lectura del código QR adjunto o mediante el acceso a la dirección <https://ws050.juntadeandalucia.es/verificarFirma> indicando el código de VERIFICACIÓN

FIRMADO POR	JUAN JOSE SOLER GARCIA	FECHA	03/07/2024	
	ROCIO GUIJARRO MILLAN			
VERIFICACIÓN	Pk2jmGCJWUB3686MPKY7GEXJCD3GC4	PÁGINA	2269/2334	



**INCIDENCIAS**

**INCIDENCIA DESCRIPCIÓN**

Ref.-936530 Recinto:04-066-251-00001-00050 Cultivo:20000 BARBECHO TRADICIONAL-SIN VARIEDAD Secano  
 Ref.-936531 Recinto:04-066-251-00001-00051 Cultivo:20000 BARBECHO TRADICIONAL-SIN VARIEDAD Secano  
 Ref.-936532 Recinto:04-066-251-00001-00052 Cultivo:62000 PASTOS PERMANENTES DE 5 O MAS AÑOS-SIN VARIEDAD Secano  
 Ref.-936533 Recinto:04-066-251-00001-00053 Cultivo:20000 BARBECHO TRADICIONAL-SIN VARIEDAD Secano  
 Ref.-936534 Recinto:04-066-251-00001-00054 Cultivo:62000 PASTOS PERMANENTES DE 5 O MAS AÑOS-SIN VARIEDAD Secano  
 Ref.-936535 Recinto:04-066-251-00001-00055 Cultivo:20000 BARBECHO TRADICIONAL-SIN VARIEDAD Secano  
 Ref.-936536 Recinto:04-066-251-00001-00056 Cultivo:20000 BARBECHO TRADICIONAL-SIN VARIEDAD Secano  
 Ref.-936537 Recinto:04-066-251-00001-00057 Cultivo:62000 PASTOS PERMANENTES DE 5 O MAS AÑOS-SIN VARIEDAD Secano  
 Ref.-936538 Recinto:04-066-251-00001-00058 Cultivo:62000 PASTOS PERMANENTES DE 5 O MAS AÑOS-SIN VARIEDAD Secano  
 Ref.-936539 Recinto:04-066-251-00001-00059 Cultivo:62000 PASTOS PERMANENTES DE 5 O MAS AÑOS-SIN VARIEDAD Secano  
 Ref.-936540 Recinto:04-066-251-00001-00060 Cultivo:20000 BARBECHO TRADICIONAL-SIN VARIEDAD Secano  
 Ref.-936541 Recinto:04-066-251-00001-00061 Cultivo:62000 PASTOS PERMANENTES DE 5 O MAS AÑOS-SIN VARIEDAD Secano  
 Ref.-936542 Recinto:04-066-251-00001-00062 Cultivo:62000 PASTOS PERMANENTES DE 5 O MAS AÑOS-SIN VARIEDAD Secano  
 Ref.-936543 Recinto:04-066-251-00001-00063 Cultivo:62000 PASTOS PERMANENTES DE 5 O MAS AÑOS-SIN VARIEDAD Secano  
 Ref.-936544 Recinto:04-066-251-00001-00064 Cultivo:20000 BARBECHO TRADICIONAL-SIN VARIEDAD Secano  
 Ref.-936545 Recinto:04-066-251-00001-00065 Cultivo:62000 PASTOS PERMANENTES DE 5 O MAS AÑOS-SIN VARIEDAD Secano  
 Ref.-936546 Recinto:04-066-251-00001-00066 Cultivo:62000 PASTOS PERMANENTES DE 5 O MAS AÑOS-SIN VARIEDAD Secano  
 Ref.-936547 Recinto:04-066-251-00001-00067 Cultivo:20000 BARBECHO TRADICIONAL-SIN VARIEDAD Secano  
 Ref.-936548 Recinto:04-066-251-00001-00070 Cultivo:62000 PASTOS PERMANENTES DE 5 O MAS AÑOS-SIN VARIEDAD Secano  
 Ref.-936549 Recinto:04-066-251-00001-00071 Cultivo:20000 BARBECHO TRADICIONAL-SIN VARIEDAD Secano  
 Ref.-936550 Recinto:04-066-251-00001-00072 Cultivo:62000 PASTOS PERMANENTES DE 5 O MAS AÑOS-SIN VARIEDAD Secano  
 Ref.1700000006538084 Recinto:04-066-252-00001-00012 Cultivo:20000 BARBECHO TRADICIONAL-SIN VARIEDAD Secano  
 Ref.1700000006538007 Recinto:04-066-252-00001-00013 Cultivo:20000 BARBECHO TRADICIONAL-SIN VARIEDAD Secano  
 Ref.1700000006538051 Recinto:04-066-252-00001-00015 Cultivo:20000 BARBECHO TRADICIONAL-SIN VARIEDAD Secano  
 Ref.1700000006537983 Recinto:04-066-252-00001-00019 Cultivo:20000 BARBECHO TRADICIONAL-SIN VARIEDAD Secano  
 Ref.-164077 Recinto:04-066-252-00001-00019 Cultivo:63000 PASTOS DE MENOS DE 5 AÑOS-SIN VARIEDAD Secano  
 Ref.1700000006538124 Recinto:04-066-252-00001-00028 Cultivo:62000 PASTOS PERMANENTES DE 5 O MAS AÑOS-SIN VARIEDAD Secano  
 Ref.1700000006538125 Recinto:04-066-252-00001-00043 Cultivo:20000 BARBECHO TRADICIONAL-SIN VARIEDAD Secano  
 Ref.1700000006538126 Recinto:04-066-252-00001-00045 Cultivo:62000 PASTOS PERMANENTES DE 5 O MAS AÑOS-SIN VARIEDAD Secano  
 Ref.-936553 Recinto:04-066-252-00001-00046 Cultivo:62000 PASTOS PERMANENTES DE 5 O MAS AÑOS-SIN VARIEDAD Secano  
 Ref.-936554 Recinto:04-066-252-00001-00047 Cultivo:20000 BARBECHO TRADICIONAL-SIN VARIEDAD Secano  
 Ref.-936555 Recinto:04-066-252-00001-00048 Cultivo:20000 BARBECHO TRADICIONAL-SIN VARIEDAD Secano  
 Ref.-936556 Recinto:04-066-252-00001-00049 Cultivo:20000 BARBECHO TRADICIONAL-SIN VARIEDAD Secano  
 Ref.-936557 Recinto:04-066-252-00001-00050 Cultivo:20000 BARBECHO TRADICIONAL-SIN VARIEDAD Secano  
 Ref.-936558 Recinto:04-066-252-00001-00051 Cultivo:20000 BARBECHO TRADICIONAL-SIN VARIEDAD Secano  
 Ref.1700000006538127 Recinto:04-066-252-00002-00001 Cultivo:62000 PASTOS PERMANENTES DE 5 O MAS AÑOS-SIN VARIEDAD Secano  
 Ref.-936559 Recinto:04-066-252-00002-00004 Cultivo:62000 PASTOS PERMANENTES DE 5 O MAS AÑOS-SIN VARIEDAD Secano  
 Ref.1700000006538110 Recinto:04-066-252-00003-00002 Cultivo:62000 PASTOS PERMANENTES DE 5 O MAS AÑOS-SIN VARIEDAD Secano  
 Ref.1700000006538111 Recinto:04-066-252-00003-00003 Cultivo:62000 PASTOS PERMANENTES DE 5 O MAS AÑOS-SIN VARIEDAD Secano  
 Ref.1700000006538142 Recinto:04-066-252-00003-00007 Cultivo:62000 PASTOS PERMANENTES DE 5 O MAS AÑOS-SIN VARIEDAD Secano  
 Ref.1700000006538022 Recinto:04-066-252-00003-00014 Cultivo:20000 BARBECHO TRADICIONAL-SIN VARIEDAD Secano  
 Ref.1700000006538024 Recinto:04-066-252-00003-00014 Cultivo:20000 BARBECHO TRADICIONAL-SIN VARIEDAD Secano  
 Ref.1700000006538043 Recinto:04-066-252-00003-00014 Cultivo:20000 BARBECHO TRADICIONAL-SIN VARIEDAD Secano  
 Ref.1700000006538045 Recinto:04-066-252-00003-00014 Cultivo:20000 BARBECHO TRADICIONAL-SIN VARIEDAD Secano  
 Ref.1700000006538049 Recinto:04-066-252-00003-00014 Cultivo:20000 BARBECHO TRADICIONAL-SIN VARIEDAD Secano  
 Ref.1700000006538053 Recinto:04-066-252-00003-00014 Cultivo:20000 BARBECHO TRADICIONAL-SIN VARIEDAD Secano  
 Ref.1700000006538061 Recinto:04-066-252-00003-00014 Cultivo:20000 BARBECHO TRADICIONAL-SIN VARIEDAD Secano  
 Ref.7514373 Recinto:04-066-252-00003-00014 Cultivo:20000 BARBECHO TRADICIONAL-SIN VARIEDAD Secano  
 Ref.7514787 Recinto:04-066-252-00003-00014 Cultivo:62000 PASTOS PERMANENTES DE 5 O MAS AÑOS-SIN VARIEDAD Secano  
 Ref.1700000006538013 Recinto:04-066-252-00003-00017 Cultivo:20000 BARBECHO TRADICIONAL-SIN VARIEDAD Secano  
 Ref.1700000006537984 Recinto:04-066-252-00003-00018 Cultivo:20000 BARBECHO TRADICIONAL-SIN VARIEDAD Secano  
 Ref.1700000006538135 Recinto:04-066-252-00003-00027 Cultivo:62000 PASTOS PERMANENTES DE 5 O MAS AÑOS-SIN VARIEDAD Secano  
 Ref.1700000006538123 Recinto:04-066-252-00003-00028 Cultivo:62000 PASTOS PERMANENTES DE 5 O MAS AÑOS-SIN

(1) Superficie declarada admisible ajustada con la superficie comprometida.  
 (2) Factor de penalización valorando el alcance para el tipo de compromiso.

Puede verificar la integridad de una copia de este documento mediante la lectura del código QR adjunto o mediante el acceso a la dirección <a href="https://ws050.juntadeandalucia.es/verificarFirma">https://ws050.juntadeandalucia.es/verificarFirma</a> indicando el código de VERIFICACIÓN				
FIRMADO POR	JUAN JOSE SOLER GARCIA	FECHA	03/07/2024	
	ROCIO GUIJARRO MILLAN			
VERIFICACIÓN	Pk2jmGCJWUB3686MPKY7GEXJCD3GC4	PÁGINA	2270/2334	




**INCIDENCIAS**

**INCIDENCIA DESCRIPCIÓN**

- VARIEDAD Secano  
Ref:170000006538134 Recinto:04-066-252-00003-00029 Cultivo:62000 PASTOS PERMANENTES DE 5 O MAS AÑOS-SIN VARIEDAD Secano
- Ref:170000006538132 Recinto:04-066-252-00003-00044 Cultivo:62000 PASTOS PERMANENTES DE 5 O MAS AÑOS-SIN VARIEDAD Secano
- Ref:170000006538151 Recinto:04-066-252-00003-00048 Cultivo:62000 PASTOS PERMANENTES DE 5 O MAS AÑOS-SIN VARIEDAD Secano
- Ref:170000006538133 Recinto:04-066-252-00003-00049 Cultivo:62000 PASTOS PERMANENTES DE 5 O MAS AÑOS-SIN VARIEDAD Secano
- Ref:-936567 Recinto:04-066-252-00003-00057 Cultivo:62000 PASTOS PERMANENTES DE 5 O MAS AÑOS-SIN VARIEDAD Secano
- Ref:-936568 Recinto:04-066-252-00003-00059 Cultivo:20000 BARBECHO TRADICIONAL-SIN VARIEDAD Secano
- Ref:-936569 Recinto:04-066-252-00003-00061 Cultivo:20000 BARBECHO TRADICIONAL-SIN VARIEDAD Secano
- Ref:-936570 Recinto:04-066-252-00003-00063 Cultivo:20000 BARBECHO TRADICIONAL-SIN VARIEDAD Secano
- Ref:-936571 Recinto:04-066-252-00003-00064 Cultivo:20000 BARBECHO TRADICIONAL-SIN VARIEDAD Secano
- Ref:-936572 Recinto:04-066-252-00003-00065 Cultivo:20000 BARBECHO TRADICIONAL-SIN VARIEDAD Secano
- Ref:-936573 Recinto:04-066-252-00003-00068 Cultivo:62000 PASTOS PERMANENTES DE 5 O MAS AÑOS-SIN VARIEDAD Secano
- Ref:-936574 Recinto:04-066-252-00003-00069 Cultivo:62000 PASTOS PERMANENTES DE 5 O MAS AÑOS-SIN VARIEDAD Secano
- Ref:-936575 Recinto:04-066-252-00003-00070 Cultivo:20000 BARBECHO TRADICIONAL-SIN VARIEDAD Secano
- Ref:-936576 Recinto:04-066-252-00003-00071 Cultivo:20000 BARBECHO TRADICIONAL-SIN VARIEDAD Secano
- Ref:-936577 Recinto:04-066-252-00003-00072 Cultivo:62000 PASTOS PERMANENTES DE 5 O MAS AÑOS-SIN VARIEDAD Secano
- Ref:-936578 Recinto:04-066-252-00003-00073 Cultivo:20000 BARBECHO TRADICIONAL-SIN VARIEDAD Secano
- Ref:-957680 Recinto:04-066-252-00003-00075 Cultivo:62000 PASTOS PERMANENTES DE 5 O MAS AÑOS-SIN VARIEDAD Secano
- Ref:-936579 Recinto:04-066-252-00003-00076 Cultivo:20000 BARBECHO TRADICIONAL-SIN VARIEDAD Secano
- Ref:7514656 Recinto:04-066-252-00003-00077 Cultivo:20000 BARBECHO TRADICIONAL-SIN VARIEDAD Secano
- Ref:7514737 Recinto:04-066-252-00003-00077 Cultivo:62000 PASTOS PERMANENTES DE 5 O MAS AÑOS-SIN VARIEDAD Secano
- Ref:7514784 Recinto:04-066-252-00003-00077 Cultivo:62000 PASTOS PERMANENTES DE 5 O MAS AÑOS-SIN VARIEDAD Secano
- Ref:7514655 Recinto:04-066-252-00003-00080 Cultivo:20000 BARBECHO TRADICIONAL-SIN VARIEDAD Secano
- Ref:7514743 Recinto:04-066-252-00003-00084 Cultivo:62000 PASTOS PERMANENTES DE 5 O MAS AÑOS-SIN VARIEDAD Secano
- Ref:7514741 Recinto:04-066-252-00003-00086 Cultivo:62000 PASTOS PERMANENTES DE 5 O MAS AÑOS-SIN VARIEDAD Secano
- Ref:7514424 Recinto:04-066-252-00003-00087 Cultivo:5000 CEBADA-SIN VARIEDAD Secano
- Ref:170000006538129 Recinto:04-066-253-00001-00002 Cultivo:62000 PASTOS PERMANENTES DE 5 O MAS AÑOS-SIN VARIEDAD Secano
- Ref:170000006538128 Recinto:04-066-253-00001-00013 Cultivo:62000 PASTOS PERMANENTES DE 5 O MAS AÑOS-SIN VARIEDAD Secano
- Ref:170000006538131 Recinto:04-066-253-00001-00014 Cultivo:62000 PASTOS PERMANENTES DE 5 O MAS AÑOS-SIN VARIEDAD Secano
- Ref:170000006538130 Recinto:04-066-253-00001-00015 Cultivo:62000 PASTOS PERMANENTES DE 5 O MAS AÑOS-SIN VARIEDAD Secano
- Ref:170000006538108 Recinto:04-066-253-00001-00020 Cultivo:62000 PASTOS PERMANENTES DE 5 O MAS AÑOS-SIN VARIEDAD Secano
- Ref:170000006538109 Recinto:04-066-253-00001-00021 Cultivo:62000 PASTOS PERMANENTES DE 5 O MAS AÑOS-SIN VARIEDAD Secano
- Ref:170000006538035 Recinto:04-066-253-00001-00025 Cultivo:62000 PASTOS PERMANENTES DE 5 O MAS AÑOS-SIN VARIEDAD Secano
- Ref:170000006538040 Recinto:04-066-253-00001-00026 Cultivo:62000 PASTOS PERMANENTES DE 5 O MAS AÑOS-SIN VARIEDAD Secano
- Ref:170000006538038 Recinto:04-066-253-00001-00034 Cultivo:62000 PASTOS PERMANENTES DE 5 O MAS AÑOS-SIN VARIEDAD Secano
- Ref:-936584 Recinto:04-066-253-00001-00041 Cultivo:62000 PASTOS PERMANENTES DE 5 O MAS AÑOS-SIN VARIEDAD Secano
- Ref:-936585 Recinto:04-066-253-00001-00044 Cultivo:62000 PASTOS PERMANENTES DE 5 O MAS AÑOS-SIN VARIEDAD Secano
- Ref:-936587 Recinto:04-066-253-00001-00046 Cultivo:62000 PASTOS PERMANENTES DE 5 O MAS AÑOS-SIN VARIEDAD Secano
- Ref:-936588 Recinto:04-066-253-00001-00047 Cultivo:62000 PASTOS PERMANENTES DE 5 O MAS AÑOS-SIN VARIEDAD Secano
- Ref:-936589 Recinto:04-066-253-00001-00048 Cultivo:62000 PASTOS PERMANENTES DE 5 O MAS AÑOS-SIN VARIEDAD Secano
- Ref:-936591 Recinto:04-066-253-00001-00050 Cultivo:62000 PASTOS PERMANENTES DE 5 O MAS AÑOS-SIN VARIEDAD Secano
- Ref:-936594 Recinto:04-066-253-00001-00053 Cultivo:62000 PASTOS PERMANENTES DE 5 O MAS AÑOS-SIN VARIEDAD Secano
- Ref:170000006538012 Recinto:04-066-253-00003-00001 Cultivo:62000 PASTOS PERMANENTES DE 5 O MAS AÑOS-SIN VARIEDAD Secano
- Ref:170000006538025 Recinto:04-066-253-00004-00001 Cultivo:20000 BARBECHO TRADICIONAL-SIN VARIEDAD Secano
- Ref:170000006538032 Recinto:04-066-253-00005-00006 Cultivo:62000 PASTOS PERMANENTES DE 5 O MAS AÑOS-SIN VARIEDAD Secano
- Ref:170000006538021 Recinto:04-066-253-00005-00015 Cultivo:62000 PASTOS PERMANENTES DE 5 O MAS AÑOS-SIN VARIEDAD Secano

(1) Superficie declarada admisible ajustada con la superficie comprometida.  
(2) Factor de penalización valorando el alcance para el tipo de compromiso.

Puede verificar la integridad de una copia de este documento mediante la lectura del código QR adjunto o mediante el acceso a la dirección <a href="https://ws050.juntadeandalucia.es/verificarFirma">https://ws050.juntadeandalucia.es/verificarFirma</a> indicando el código de VERIFICACIÓN				
FIRMADO POR	JUAN JOSE SOLER GARCIA ROCIO GUIJARRO MILLAN	FECHA	03/07/2024	
VERIFICACIÓN	Pk2jmGCJWUB3686MPKY7GEXJCD3GC4	PÁGINA	2271/2334	



**INCIDENCIAS**

**INCIDENCIA DESCRIPCIÓN**

- Ref:170000006538030 Recinto:04-066-253-00005-00016 Cultivo:62000 PASTOS PERMANENTES DE 5 O MAS AÑOS-SIN VARIEDAD Secano
- Ref:170000006538042 Recinto:04-066-253-00005-00017 Cultivo:62000 PASTOS PERMANENTES DE 5 O MAS AÑOS-SIN VARIEDAD Secano
- Ref:170000006538044 Recinto:04-066-253-00005-00019 Cultivo:62000 PASTOS PERMANENTES DE 5 O MAS AÑOS-SIN VARIEDAD Secano
- Ref:170000006538048 Recinto:04-066-253-00005-00020 Cultivo:62000 PASTOS PERMANENTES DE 5 O MAS AÑOS-SIN VARIEDAD Secano
- Ref:-936595 Recinto:04-066-253-00005-00022 Cultivo:62000 PASTOS PERMANENTES DE 5 O MAS AÑOS-SIN VARIEDAD Secano
- Ref:-936596 Recinto:04-066-253-00005-00023 Cultivo:62000 PASTOS PERMANENTES DE 5 O MAS AÑOS-SIN VARIEDAD Secano
- Ref:170000006538144 Recinto:04-066-253-00013-00002 Cultivo:62000 PASTOS PERMANENTES DE 5 O MAS AÑOS-SIN VARIEDAD Secano
- Ref:-767316 Recinto:04-066-253-00028-00002 Cultivo:62000 PASTOS PERMANENTES DE 5 O MAS AÑOS-SIN VARIEDAD Secano
- Ref:-767317 Recinto:04-066-253-00030-00002 Cultivo:62000 PASTOS PERMANENTES DE 5 O MAS AÑOS-SIN VARIEDAD Secano
- Ref:-767318 Recinto:04-066-253-00031-00002 Cultivo:62000 PASTOS PERMANENTES DE 5 O MAS AÑOS-SIN VARIEDAD Secano
- Ref:170000006538145 Recinto:04-066-254-00001-00001 Cultivo:62000 PASTOS PERMANENTES DE 5 O MAS AÑOS-SIN VARIEDAD Secano
- Ref:170000006538184 Recinto:04-066-254-00002-00004 Cultivo:62000 PASTOS PERMANENTES DE 5 O MAS AÑOS-SIN VARIEDAD Secano
- Ref:170000006538028 Recinto:04-066-254-00006-00002 Cultivo:62000 PASTOS PERMANENTES DE 5 O MAS AÑOS-SIN VARIEDAD Secano
- Ref:170000006538176 Recinto:04-066-254-00007-00002 Cultivo:62000 PASTOS PERMANENTES DE 5 O MAS AÑOS-SIN VARIEDAD Secano
- Ref:170000006538177 Recinto:04-066-254-00008-00002 Cultivo:62000 PASTOS PERMANENTES DE 5 O MAS AÑOS-SIN VARIEDAD Secano
- Ref:170000006538014 Recinto:04-066-254-00011-00001 Cultivo:62000 PASTOS PERMANENTES DE 5 O MAS AÑOS-SIN VARIEDAD Secano
- Ref:170000006538015 Recinto:04-066-254-00011-00002 Cultivo:62000 PASTOS PERMANENTES DE 5 O MAS AÑOS-SIN VARIEDAD Secano
- Ref:170000006538146 Recinto:04-066-254-00011-00009 Cultivo:62000 PASTOS PERMANENTES DE 5 O MAS AÑOS-SIN VARIEDAD Secano
- Ref:170000006538147 Recinto:04-066-254-00011-00010 Cultivo:62000 PASTOS PERMANENTES DE 5 O MAS AÑOS-SIN VARIEDAD Secano
- Ref:-767319 Recinto:04-066-254-00011-00016 Cultivo:62000 PASTOS PERMANENTES DE 5 O MAS AÑOS-SIN VARIEDAD Secano
- Ref:-767320 Recinto:04-066-254-00040-00001 Cultivo:62000 PASTOS PERMANENTES DE 5 O MAS AÑOS-SIN VARIEDAD Secano
- Ref:-767321 Recinto:04-066-254-00041-00003 Cultivo:62000 PASTOS PERMANENTES DE 5 O MAS AÑOS-SIN VARIEDAD Secano
- Ref:-767322 Recinto:04-066-254-00042-00003 Cultivo:62000 PASTOS PERMANENTES DE 5 O MAS AÑOS-SIN VARIEDAD Secano
- Ref:-767323 Recinto:04-066-254-00042-00004 Cultivo:62000 PASTOS PERMANENTES DE 5 O MAS AÑOS-SIN VARIEDAD Secano
- Ref:-767324 Recinto:04-066-254-00043-00003 Cultivo:62000 PASTOS PERMANENTES DE 5 O MAS AÑOS-SIN VARIEDAD Secano
- Ref:-767325 Recinto:04-066-254-00044-00003 Cultivo:62000 PASTOS PERMANENTES DE 5 O MAS AÑOS-SIN VARIEDAD Secano
- Ref:-767326 Recinto:04-066-254-00044-00004 Cultivo:62000 PASTOS PERMANENTES DE 5 O MAS AÑOS-SIN VARIEDAD Secano
- Ref:-767327 Recinto:04-066-254-00045-00003 Cultivo:62000 PASTOS PERMANENTES DE 5 O MAS AÑOS-SIN VARIEDAD Secano
- Ref:170000006538178 Recinto:04-066-255-00005-00001 Cultivo:62000 PASTOS PERMANENTES DE 5 O MAS AÑOS-SIN VARIEDAD Secano
- Ref:170000006538057 Recinto:04-066-255-00005-00002 Cultivo:20000 BARBECHO TRADICIONAL-SIN VARIEDAD Secano
- Ref:170000006538179 Recinto:04-066-255-00005-00003 Cultivo:62000 PASTOS PERMANENTES DE 5 O MAS AÑOS-SIN VARIEDAD Secano
- Ref:170000006538180 Recinto:04-066-255-00005-00004 Cultivo:62000 PASTOS PERMANENTES DE 5 O MAS AÑOS-SIN VARIEDAD Secano
- Ref:-184084 Recinto:04-066-255-00005-00005 Cultivo:20000 BARBECHO TRADICIONAL-SIN VARIEDAD Secano
- Ref:170000006538114 Recinto:04-066-255-00005-00017 Cultivo:20000 BARBECHO TRADICIONAL-SIN VARIEDAD Secano
- Ref:-767328 Recinto:04-066-255-00005-00029 Cultivo:62000 PASTOS PERMANENTES DE 5 O MAS AÑOS-SIN VARIEDAD Secano
- Ref:-767329 Recinto:04-066-255-00005-00030 Cultivo:20000 BARBECHO TRADICIONAL-SIN VARIEDAD Secano
- Ref:-767330 Recinto:04-066-255-00005-00031 Cultivo:62000 PASTOS PERMANENTES DE 5 O MAS AÑOS-SIN VARIEDAD Secano
- Ref:-767331 Recinto:04-066-255-00005-00032 Cultivo:62000 PASTOS PERMANENTES DE 5 O MAS AÑOS-SIN VARIEDAD Secano
- Ref:-767332 Recinto:04-066-255-00005-00033 Cultivo:62000 PASTOS PERMANENTES DE 5 O MAS AÑOS-SIN VARIEDAD Secano
- Ref:-936598 Recinto:04-066-255-00005-00034 Cultivo:62000 PASTOS PERMANENTES DE 5 O MAS AÑOS-SIN VARIEDAD Secano
- Ref:-936599 Recinto:04-066-255-00005-00035 Cultivo:62000 PASTOS PERMANENTES DE 5 O MAS AÑOS-SIN VARIEDAD Secano
- Ref:-936600 Recinto:04-066-255-00005-00036 Cultivo:62000 PASTOS PERMANENTES DE 5 O MAS AÑOS-SIN VARIEDAD Secano
- Ref:-936601 Recinto:04-066-255-00005-00037 Cultivo:62000 PASTOS PERMANENTES DE 5 O MAS AÑOS-SIN VARIEDAD Secano
- Ref:170000006538181 Recinto:04-066-255-00006-00001 Cultivo:62000 PASTOS PERMANENTES DE 5 O MAS AÑOS-SIN VARIEDAD Secano
- Ref:170000006538159 Recinto:04-066-255-00010-00025 Cultivo:62000 PASTOS PERMANENTES DE 5 O MAS AÑOS-SIN

(1) Superficie declarada admisible ajustada con la superficie comprometida.  
 (2) Factor de penalización valorando el alcance para el tipo de compromiso.

Puede verificar la integridad de una copia de este documento mediante la lectura del código QR adjunto o mediante el acceso a la dirección <https://ws050.juntadeandalucia.es/verificarFirma> indicando el código de VERIFICACIÓN

FIRMADO POR	JUAN JOSE SOLER GARCIA	FECHA	03/07/2024	
	ROCIO GUIJARRO MILLAN			
VERIFICACIÓN	Pk2jmGCJWUB3686MPKY7GEXJCD3GC4	PÁGINA	2272/2334	





**INCIDENCIAS**

**INCIDENCIA DESCRIPCIÓN**

VARIEDAD Secano  
 Ref:170000006538158 Recinto:04-066-255-00010-00026 Cultivo:62000 PASTOS PERMANENTES DE 5 O MAS AÑOS-SIN VARIEDAD Secano  
 Ref:170000006538174 Recinto:04-066-255-00010-00032 Cultivo:62000 PASTOS PERMANENTES DE 5 O MAS AÑOS-SIN VARIEDAD Secano  
 Ref:170000006538140 Recinto:04-066-255-00010-00033 Cultivo:62000 PASTOS PERMANENTES DE 5 O MAS AÑOS-SIN VARIEDAD Secano  
 Ref:170000006538009 Recinto:04-066-255-00010-00038 Cultivo:20000 BARBECHO TRADICIONAL-SIN VARIEDAD Secano  
 Ref:170000006538054 Recinto:04-066-255-00010-00042 Cultivo:20000 BARBECHO TRADICIONAL-SIN VARIEDAD Secano  
 Ref:170000006538055 Recinto:04-066-255-00010-00043 Cultivo:20000 BARBECHO TRADICIONAL-SIN VARIEDAD Secano  
 Ref:-957783 Recinto:04-066-255-00010-00043 Cultivo:63000 PASTOS DE MENOS DE 5 AÑOS-SIN VARIEDAD Secano  
 Ref:-164087 Recinto:04-066-255-00010-00044 Cultivo:20000 BARBECHO TRADICIONAL-SIN VARIEDAD Secano  
 Ref:-936602 Recinto:04-066-255-00010-00045 Cultivo:62000 PASTOS PERMANENTES DE 5 O MAS AÑOS-SIN VARIEDAD Secano  
 Ref:-936603 Recinto:04-066-255-00010-00046 Cultivo:62000 PASTOS PERMANENTES DE 5 O MAS AÑOS-SIN VARIEDAD Secano  
 Ref:-936604 Recinto:04-066-255-00010-00047 Cultivo:62000 PASTOS PERMANENTES DE 5 O MAS AÑOS-SIN VARIEDAD Secano  
 Ref:-936605 Recinto:04-066-255-00010-00048 Cultivo:62000 PASTOS PERMANENTES DE 5 O MAS AÑOS-SIN VARIEDAD Secano  
 Ref:-936606 Recinto:04-066-255-00010-00049 Cultivo:62000 PASTOS PERMANENTES DE 5 O MAS AÑOS-SIN VARIEDAD Secano  
 Ref:-936607 Recinto:04-066-255-00010-00050 Cultivo:62000 PASTOS PERMANENTES DE 5 O MAS AÑOS-SIN VARIEDAD Secano  
 Ref:-936608 Recinto:04-066-255-00010-00051 Cultivo:62000 PASTOS PERMANENTES DE 5 O MAS AÑOS-SIN VARIEDAD Secano  
 Ref:-936609 Recinto:04-066-255-00010-00052 Cultivo:62000 PASTOS PERMANENTES DE 5 O MAS AÑOS-SIN VARIEDAD Secano  
 Ref:-936610 Recinto:04-066-255-00010-00053 Cultivo:62000 PASTOS PERMANENTES DE 5 O MAS AÑOS-SIN VARIEDAD Secano  
 Ref:-936611 Recinto:04-066-255-00010-00054 Cultivo:62000 PASTOS PERMANENTES DE 5 O MAS AÑOS-SIN VARIEDAD Secano  
 Ref:-936612 Recinto:04-066-255-00010-00055 Cultivo:62000 PASTOS PERMANENTES DE 5 O MAS AÑOS-SIN VARIEDAD Secano  
 Ref:-936613 Recinto:04-066-255-00010-00056 Cultivo:62000 PASTOS PERMANENTES DE 5 O MAS AÑOS-SIN VARIEDAD Secano  
 Ref:-936614 Recinto:04-066-255-00010-00057 Cultivo:62000 PASTOS PERMANENTES DE 5 O MAS AÑOS-SIN VARIEDAD Secano  
 Ref:170000006538153 Recinto:04-066-255-00017-00001 Cultivo:62000 PASTOS PERMANENTES DE 5 O MAS AÑOS-SIN VARIEDAD Secano  
 Ref:170000006538194 Recinto:04-066-255-00039-00015 Cultivo:20000 BARBECHO TRADICIONAL-SIN VARIEDAD Secano  
 Ref:170000006538199 Recinto:04-066-255-00039-00016 Cultivo:20000 BARBECHO TRADICIONAL-SIN VARIEDAD Secano  
 Ref:170000006538152 Recinto:04-066-255-00039-00021 Cultivo:62000 PASTOS PERMANENTES DE 5 O MAS AÑOS-SIN VARIEDAD Secano  
 Ref:170000006538023 Recinto:04-066-255-00039-00022 Cultivo:62000 PASTOS PERMANENTES DE 5 O MAS AÑOS-SIN VARIEDAD Secano  
 Ref:170000006538175 Recinto:04-066-255-00039-00023 Cultivo:62000 PASTOS PERMANENTES DE 5 O MAS AÑOS-SIN VARIEDAD Secano  
 Ref:170000006538141 Recinto:04-066-255-00039-00027 Cultivo:62000 PASTOS PERMANENTES DE 5 O MAS AÑOS-SIN VARIEDAD Secano  
 Ref:170000006538046 Recinto:04-066-255-00039-00029 Cultivo:62000 PASTOS PERMANENTES DE 5 O MAS AÑOS-SIN VARIEDAD Secano  
 Ref:170000006538155 Recinto:04-066-255-00039-00048 Cultivo:62000 PASTOS PERMANENTES DE 5 O MAS AÑOS-SIN VARIEDAD Secano  
 Ref:-936616 Recinto:04-066-255-00039-00049 Cultivo:62000 PASTOS PERMANENTES DE 5 O MAS AÑOS-SIN VARIEDAD Secano  
 Ref:-936617 Recinto:04-066-255-00039-00050 Cultivo:62000 PASTOS PERMANENTES DE 5 O MAS AÑOS-SIN VARIEDAD Secano  
 Ref:-936618 Recinto:04-066-255-00039-00051 Cultivo:62000 PASTOS PERMANENTES DE 5 O MAS AÑOS-SIN VARIEDAD Secano  
 Ref:-936619 Recinto:04-066-255-00039-00053 Cultivo:62000 PASTOS PERMANENTES DE 5 O MAS AÑOS-SIN VARIEDAD Secano  
 Ref:-936620 Recinto:04-066-255-00039-00054 Cultivo:62000 PASTOS PERMANENTES DE 5 O MAS AÑOS-SIN VARIEDAD Secano  
 Ref:-936621 Recinto:04-066-255-00039-00055 Cultivo:62000 PASTOS PERMANENTES DE 5 O MAS AÑOS-SIN VARIEDAD Secano

(1) Superficie declarada admisible ajustada con la superficie comprometida.  
 (2) Factor de penalización valorando el alcance para el tipo de compromiso.

Puede verificar la integridad de una copia de este documento mediante la lectura del código QR adjunto o mediante el acceso a la dirección <a href="https://ws050.juntadeandalucia.es/verificarFirma">https://ws050.juntadeandalucia.es/verificarFirma</a> indicando el código de VERIFICACIÓN				
FIRMADO POR	JUAN JOSE SOLER GARCIA	FECHA	03/07/2024	
	ROCIO GUIJARRO MILLAN			
VERIFICACIÓN	Pk2jmGCJWUB3686MPKY7GEXJCD3GC4	PÁGINA	2273/2334	



**APELLIDOS Y NOMBRE / RAZÓN SOCIAL**

TRABALON GRANERO SALVADOR

**NIF**

\*\*\*\*5264\*

**EXPEDIENTE**

1006234

**ANUALIDAD**

**DE PAGO**

1ª

**IMPORTES POR ANUALIDAD**

	2023	2024	2025	2026	2027
IMPORTE MÁXIMO SUBVENCIONABLE	2.996,77 €	2.996,77 €	2.996,77 €	2.996,77 €	2.996,77 €
IMPORTE MEDIO DE TRANSFERENCIA (€/ha)	223,81 €	223,81 €	223,81 €	223,81 €	223,81 €

**RESUMEN DE UNIDADES**

Cód	GRUPO DE PAGO	Sup. Dec. Admisible (ha)	Sup. Comprometida (ha)	Sup. ajustada compromiso (I) (ha)	% sobredec.	Sup. Propuesta (ha)	Importe Declarado	Importe Topado	Importe Propuesto	Importe tras sobredec.
429	OLIVAR	3,20		3,20	0,00	3,20	793,28	793,28	793,28	793,28
432	FRUTALES SECANO	10,29		10,19	0,00	10,19	2.203,49	2.203,49	2.203,49	2.203,49
<b>TOTAL</b>		13,49	13,39	13,39		13,39	2.996,77	2.996,77	2.996,77	2.996,77

**APLICACIÓN DE REDUCCIONES Y PENALIZACIONES**

GRUPO DE PAGO	Importe Calculado	Importe pre-reduc.	Criterios de subvencionabilidad y compromisos	Presentación tardía	Omisión declaración	Condicionalidad	IMPORTE
							(Euros)
FRUTALES SECANO	2.203,49	2.203,49	0,00	0,00	0,00	0,00	2.203,49
OLIVAR	793,28	793,28	0,00	0,00	0,00	0,00	793,28
<b>TOTAL</b>	2.996,77	2.996,77					2.996,77

**RESUMEN DE PAGOS**

PROPUESTO	IMPORTE ( Euros )			
	PROPUESTO	FEADER (Eje 2)	MAPA	CAPADR
PROPUESTO	2.996,77	2.547,26	293,98	155,53

**RECINTOS PROPUESTOS**

REF.	REFERENCIA SIGPAC	CULTIVO DESCRIPCIÓN CULTIVO	S/R G.PAGO	PEND. MEDIA (%)	SUP. DEC. ADMISIBLE (ha)	SUP. COMPROM. (ha)	SUP. AJUSTADA COMPR.(I) (ha)	SUP. CONV. SIGPAC (ha)	SUP. CERTIF. (ha)	SUP. CAMPO (ha)	SUP. CAMPO DETER. CULT. DECLARADO (ha)	SUP. DEC. REDUCIDA (ha)	SUP. PROPUESTA (ha)
-1247403	04-006-041-00211-016	101194 OLIVAR-LECHIN DE GRANADA	S 429	12,60	0,26	0,26	0,26		0,26			0,26	0,26
-14437	04-006-042-00647-001	101194 OLIVAR-LECHIN DE GRANADA	S 429	5,20	0,13	0,13	0,13		0,13			0,13	0,13
-14434	04-006-042-00487-003	101194 OLIVAR-LECHIN DE GRANADA	R 429	3,70	0,19	0,19	0,19		0,19			0,19	0,19
-14404	04-017-003-00644-005	101194 OLIVAR-LECHIN DE GRANADA	S 429	8,00	0,03	0,03	0,03		0,03			0,03	0,03
-14403	04-017-003-00644-006	101194 OLIVAR-LECHIN DE GRANADA	S 429	11,40	0,06	0,06	0,06		0,06			0,06	0,06
-14399	04-006-031-00154-004	101194 OLIVAR-LECHIN DE GRANADA	S 429	17,10	0,30	0,30	0,30		0,30			0,30	0,30
-14397	04-006-031-00154-006	101194 OLIVAR-LECHIN DE GRANADA	S 429	16,70	0,30	0,30	0,30		0,30			0,30	0,30
-14389	04-006-031-00073-001	101194 OLIVAR-LECHIN DE GRANADA	S 429	7,30	0,09	0,09	0,09		0,09			0,09	0,09
-14377	04-006-041-00211-014	101194 OLIVAR-LECHIN DE GRANADA	S 429	3,00	0,06	0,06	0,06		0,06			0,06	0,06
-14369	04-006-041-00213-003	101194 OLIVAR-LECHIN DE GRANADA	S 429	6,50	0,38	0,38	0,38		0,38			0,38	0,38
-14365	04-006-041-00211-017	101194 OLIVAR-LECHIN DE GRANADA	S 429	3,20	0,16	0,16	0,16		0,16			0,16	0,16
-14362	04-006-041-00203-006	101194 OLIVAR-LECHIN DE GRANADA	S 429	11,90	0,05	0,05	0,05		0,05			0,05	0,05
-14360	04-006-041-00203-002	101194 OLIVAR-LECHIN DE GRANADA	S 429	13,30	0,07	0,07	0,07		0,07			0,07	0,07
-14356	04-006-041-00203-004	101194 OLIVAR-LECHIN DE GRANADA	S 429	6,70	0,13	0,13	0,13		0,13			0,13	0,13
-14347	04-006-041-00220-001	101194 OLIVAR-LECHIN DE GRANADA	S 429	5,60	0,08	0,08	0,08		0,08			0,08	0,08
-14329	04-006-039-00116-003	101194 OLIVAR-LECHIN DE GRANADA	S 429	8,50	0,91	0,91	0,91		0,91			0,91	0,91
-14450	04-006-039-00117-004	104007 ALMENDROS-COMUNA	S 432	4,00	0,38	0,38	0,38		0,38			0,38	0,38
-14448	04-006-039-00117-001	104007 ALMENDROS-COMUNA	S 432	5,50	1,86	1,86	1,86		1,86			1,86	1,86
-14339	04-006-041-00211-030	104007 ALMENDROS-COMUNA	S 432	14,90	0,22	0,22	0,22		0,22			0,22	0,22
170000002797359	04-017-003-00644-002	104007 ALMENDROS-COMUNA	S 432	18,70	0,48	0,48	0,48		0,48			0,48	0,48
170000002797360	04-006-041-00211-032	104007 ALMENDROS-COMUNA	S 432	6,70	1,00	1,00	1,00		1,00			1,00	1,00
170000002797361	04-006-039-00006-002	104007 ALMENDROS-COMUNA	S 432	5,10	0,25	0,25	0,25		0,25			0,25	0,25
170000002797362	04-006-032-00191-001	104007 ALMENDROS-COMUNA	S 432	5,40	1,79	1,79	1,79		1,79			1,79	1,79
170000002797363	04-006-031-00405-005	104007 ALMENDROS-COMUNA	S 432	15,20	0,13	0,13	0,13		0,13			0,13	0,13
170000002797364	04-006-040-00279-005	104007 ALMENDROS-COMUNA	S 432	4,10	1,96	1,96	1,96		1,96			1,96	1,96
170000002797365	04-006-039-00116-004	104007 ALMENDROS-COMUNA	S 432	5,00	0,30	0,30	0,30		0,30			0,30	0,30
170000002797366	04-006-039-00116-002	104007 ALMENDROS-COMUNA	S 432	6,30	1,34	1,24	1,24		1,34			1,24	1,24
170000002797367	04-006-039-00006-003	104007 ALMENDROS-COMUNA	S 432	7,10	0,58	0,58	0,58		0,58			0,58	0,58

(1) Superficie declarada admisible ajustada con la superficie comprometida.  
(2) Factor de penalización valorando el alcance para el tipo de compromiso.

Puede verificar la integridad de una copia de este documento mediante la lectura del código QR adjunto o mediante el acceso a la dirección <a href="https://ws050.juntadeandalucia.es/verificarFirma">https://ws050.juntadeandalucia.es/verificarFirma</a> indicando el código de VERIFICACIÓN					
FIRMADO POR	JUAN JOSE SOLER GARCIA		FECHA		03/07/2024
	ROCIO GUIJARRO MILLAN				
VERIFICACIÓN	Pk2jmGcJWUB3686MPKY7GEXJCD3GC4		PÁGINA		2274/2334



**INCIDENCIAS**

**INCIDENCIA DESCRIPCIÓN**

- 4272 Verifica que las líneas de declaración de las Solicitudes Únicas no tienen solapes con la capa de Retroactividad Gráfica (ambas de la misma campaña) a nivel de expediente/línea de declaración gráfica de la solicitud.  
Ref:170000002797366 Recinto:04-006-039-00116-00002 Cultivo: - Agregado de la referencia del recinto.:0 Zona de la referencia del recinto.:0 Superficie solapada.:0,1 Id. Incid.:95938012
- 100400 Recinto con cultivo, variedad, régimen de explotación o uso Siggac no compatible con la operación solicitada ( Anexo IV.I Cultivos y variedades elegibles para las Intervenciones. Orden de 28 de marzo de 2023 ).  
Ref:170000002797354 Recinto:04-006-040-00279-00007 Cultivo:107097 ALBARICOQUEROS-ALBA Secano Uso:FF  
Ref:170000002797353 Recinto:04-006-041-00211-00021 Cultivo:107097 ALBARICOQUEROS-ALBA Secano Uso:FY  
Ref:-14335 Recinto:04-006-041-00211-00036 Cultivo:107097 ALBARICOQUEROS-ALBA Secano Uso:FY  
Ref:-1099829 Recinto:04-006-041-00211-00038 Cultivo:107097 ALBARICOQUEROS-ALBA Secano Uso:FY  
Ref:-14416 Recinto:04-017-003-00669-00019 Cultivo:107097 ALBARICOQUEROS-ALBA Secano Uso:FY  
Ref:-14422 Recinto:04-017-003-00669-00020 Cultivo:107097 ALBARICOQUEROS-ALBA Secano Uso:FY
- 100424 Solicita recinto que no está comprometido para la operación.  
Ref:170000002797354 Recinto:04-006-040-00279-00007 Cultivo:107097 ALBARICOQUEROS-ALBA Secano  
Ref:170000002797353 Recinto:04-006-041-00211-00021 Cultivo:107097 ALBARICOQUEROS-ALBA Secano  
Ref:-14335 Recinto:04-006-041-00211-00036 Cultivo:107097 ALBARICOQUEROS-ALBA Secano  
Ref:-1099829 Recinto:04-006-041-00211-00038 Cultivo:107097 ALBARICOQUEROS-ALBA Secano  
Ref:-14433 Recinto:04-006-042-00518-00001 Cultivo:113000 OTROS FRUTALES-SIN VARIEDAD Regadío  
Ref:-14432 Recinto:04-006-042-00519-00001 Cultivo:113000 OTROS FRUTALES-SIN VARIEDAD Regadío  
Ref:-14416 Recinto:04-017-003-00669-00019 Cultivo:107097 ALBARICOQUEROS-ALBA Secano  
Ref:-14422 Recinto:04-017-003-00669-00020 Cultivo:107097 ALBARICOQUEROS-ALBA Secano

(1) Superficie declarada admisible ajustada con la superficie comprometida.  
(2) Factor de penalización valorando el alcance para el tipo de compromiso.

Puede verificar la integridad de una copia de este documento mediante la lectura del código QR adjunto o mediante el acceso a la dirección <https://ws050.juntadeandalucia.es/verificarFirma> indicando el código de VERIFICACIÓN

FIRMADO POR	JUAN JOSE SOLER GARCIA	FECHA	03/07/2024	
	ROCIO GUIJARRO MILLAN			
VERIFICACIÓN	Pk2jmGCJWUB3686MPKY7GEXJCD3GC4	PÁGINA	2275/2334	



**APELLIDOS Y NOMBRE / RAZÓN SOCIAL** **NIF** **EXPEDIENTE** **ANUALIDAD DE PAGO**  
 TRANSPORTES A. BELZUNCES SA \*\*\*\*7441\* 1255906 1ª

**IMPORTE POR ANUALIDAD**

	2023	2024	2025	2026	2027
IMPORTE MÁXIMO SUBVENCIONABLE	741,28 €	741,28 €	741,28 €	741,28 €	741,28 €
IMPORTE MEDIO DE TRANSFERENCIA (€/ha)	349,66 €	349,66 €	349,66 €	349,66 €	349,66 €

**RESUMEN DE UNIDADES**

Cód	GRUPO DE PAGO	Sup. Dec. Admisible (ha)	Sup. Comprometida (ha)	Sup. ajustada compromiso (1) (ha)	% sobredec.	Sup. Propuesta (ha)	Importe Declarado	Importe Topado	Importe Propuesto	Importe tras sobredec.
433	FRUTALES REGADÍO	2,12		2,12	0,00	2,12	741,28	741,28	741,28	741,28
<b>TOTAL</b>		2,12	2,12	2,12		2,12	741,28	741,28	741,28	741,28

**APLICACIÓN DE REDUCCIONES Y PENALIZACIONES**

GRUPO DE PAGO	Importe Calculado	Importe prerreduc.	Criterios de subvencionabilidad y compromisos	Presentación tardía	Omisión declaración	Condicionalidad	IMPORTE (Euros) PROPUESTO
FRUTALES REGADÍO	741,28	741,28	0,00	0,00	0,00	0,00	741,28
<b>TOTAL</b>	741,28	741,28					741,28

**RESUMEN DE PAGOS**

	IMPORTE (Euros)			
	PROPUESTO	FEADER (Eje 2)	MAPA	CAPADR
PROPUESTO	741,28	630,09	72,72	38,47

**RECINTOS PROPUESTOS**

REF.	REFERENCIA SIGPAC	CULTIVO	DESCRIPCIÓN CULTIVO	S/R	G.PAGO	PEND. MEDIA (%)	SUP. DEC. ADMISIBLE (ha)	SUP. COMPROM. (ha)	SUP. AJUSTADA COMPROM. (1) (ha)	SUP. CONV. SIGPAC (ha)	SUP. CERTIE (ha)	SUP. CAMPO (ha)	SUP. CAMPO DETER. CULT. DECLARADO (ha)	SUP. DEC. REDUCIDA (ha)	SUP. PROPUESTA (ha)
-1136801	04-053-057-00200-003	209200	MANDARINO-MANDARINO COMÚN	R	433	3,30	1,06	1,06	1,06		1,06			1,06	1,06
5120897	04-053-057-00199-004	209200	MANDARINO-MANDARINO COMÚN	R	433	4,80	1,06	1,06	1,06		1,06			1,06	1,06

**INCIDENCIAS****INCIDENCIA DESCRIPCIÓN**

- 100421 Recinto declarado por error para una operación de la 6503, que se ha corregido de oficio marcando la operación correcta, de acuerdo con la fecha de inscripción del recinto en la producción ecológica.  
 Ref:5120897 Recinto:04-053-057-00199-00004 Cultivo:209200 MANDARINO-MANDARINO COMÚN Regadío  
 Ref:-1136801 Recinto:04-053-057-00200-00003 Cultivo:209200 MANDARINO-MANDARINO COMÚN Regadío

(1) Superficie declarada admisible ajustada con la superficie comprometida.  
(2) Factor de penalización valorando el alcance para el tipo de compromiso.

Puede verificar la integridad de una copia de este documento mediante la lectura del código QR adjunto o mediante el acceso a la dirección <https://ws050.juntadeandalucia.es/verificarFirma> indicando el código de VERIFICACIÓN

FIRMADO POR	JUAN JOSE SOLER GARCIA	FECHA	03/07/2024	
	ROCIO GUIJARRO MILLAN			
VERIFICACIÓN	Pk2jmGCJWUB3686MPKY7GEXJCD3GC4	PÁGINA	2276/2334	



**APELLIDOS Y NOMBRE / RAZÓN SOCIAL**NIF  
\*\*\*\*5007\*EXPEDIENTE  
1085552ANUALIDAD  
DE PAGO  
1ª

TRINIDAD REQUENA DIEGO

**IMPORTE POR ANUALIDAD**

	2023	2024	2025	2026	2027
IMPORTE MÁXIMO SUBVENCIONABLE	2.261,87 €	2.261,87 €	2.261,87 €	2.261,87 €	2.261,87 €
IMPORTE MEDIO DE TRANSFERENCIA (€/ha)	216,24 €	216,24 €	216,24 €	216,24 €	216,24 €

**RESUMEN DE UNIDADES**

Cód	GRUPO DE PAGO	Sup. Dec. Admisible (ha)	Sup. Comprometida (ha)	Sup. ajustada compromiso (1) (ha)	% sobredec.	Sup. Propuesta (ha)	Importe Declarado	Importe Topado	Importe Propuesto	Importe tras sobredec.
432	FRUTALES SECANO	10,46		10,46	0,00	10,46	2.261,87	2.261,87	2.261,87	2.261,87
<b>TOTAL</b>		10,46	10,46	10,46		10,46	2.261,87	2.261,87	2.261,87	2.261,87

**APLICACIÓN DE REDUCCIONES Y PENALIZACIONES**

GRUPO DE PAGO	Importe Calculado	Importe prereduc.	Criterios de subvencionabilidad y compromisos	Presentación tardía	Omisión declaración	Condicionalidad	IMPORTE (Euros) PROPUESTO
FRUTALES SECANO	2.261,87	2.261,87	0,00	0,00	0,00	0,00	2.261,87
<b>TOTAL</b>	2.261,87	2.261,87					2.261,87

**RESUMEN DE PAGOS**

	IMPORTE ( Euros )			
	PROPUESTO	FEADER (Eje 2)	MAPA	CAPADR
PROPUESTO	2.261,87	1.922,59	221,89	117,39

**RECINTOS PROPUESTOS**

REF.	REFERENCIA SIGPAC	CULTIVO	DESCRIPCIÓN CULTIVO	S/R	G.PAGO	PEND. MEDIA (%)	SUP. DEC. ADMISIBLE (ha)	SUP. COMPROM. (ha)	SUP. AJUSTADA COMPROM. (1) (ha)	SUP. CONV. SIGPAC (ha)	SUP. CERTIE. (ha)	SUP. CAMPO (ha)	SUP. CAMPO DETER. CULT. DECLARADO (ha)	SUP. DEC. REDUCIDA (ha)	SUP. PROPUESTA (ha)
4115289	04-008-014-00010-001	104014	ALMENDROS-FERRAGNES	S	432	12,90	4,44	4,44	4,44		4,44			4,44	4,44
1700000002927975	04-008-005-00158-002	104022	ALMENDROS-LARGUETA	S	432	31,10	1,71	1,71	1,71		1,71			1,71	1,71
1700000002927976	04-008-014-00011-001	104014	ALMENDROS-FERRAGNES	S	432	22,90	2,22	2,22	2,22		2,22			2,22	2,22
1700000002927977	04-083-012-00069-001	104022	ALMENDROS-LARGUETA	S	432	16,60	0,57	0,57	0,57		0,57			0,57	0,57
1700000002927978	04-083-012-00069-012	104022	ALMENDROS-LARGUETA	S	432	14,30	0,22	0,22	0,22		0,22			0,22	0,22
1700000002927979	04-008-010-00062-001	104022	ALMENDROS-LARGUETA	S	432	30,80	1,30	1,30	1,30		1,30			1,30	1,30

**INCIDENCIAS****INCIDENCIA DESCRIPCIÓN**

- 100421 Recinto declarado por error para una operación de la 6503, que se ha corregido de oficio marcando la operación correcta, de acuerdo con la fecha de inscripción del recinto en la producción ecológica.  
 Ref:1700000002927975 Recinto:04-008-005-00158-00002 Cultivo:104022 ALMENDROS-LARGUETA Secano  
 Ref:1700000002927979 Recinto:04-008-010-00062-00001 Cultivo:104022 ALMENDROS-LARGUETA Secano  
 Ref:4115289 Recinto:04-008-014-00010-00001 Cultivo:104014 ALMENDROS-FERRAGNES Secano  
 Ref:1700000002927976 Recinto:04-008-014-00011-00001 Cultivo:104014 ALMENDROS-FERRAGNES Secano  
 Ref:1700000002927977 Recinto:04-083-012-00069-00001 Cultivo:104022 ALMENDROS-LARGUETA Secano  
 Ref:1700000002927978 Recinto:04-083-012-00069-00012 Cultivo:104022 ALMENDROS-LARGUETA Secano

(1) Superficie declarada admisible ajustada con la superficie comprometida.  
(2) Factor de penalización valorando el alcance para el tipo de compromiso.

Puede verificar la integridad de una copia de este documento mediante la lectura del código QR adjunto o mediante el acceso a la dirección <https://ws050.juntadeandalucia.es/verificarFirma> indicando el código de VERIFICACIÓN

FIRMADO POR	JUAN JOSE SOLER GARCIA	FECHA	03/07/2024	
	ROCIO GUIJARRO MILLAN			
VERIFICACIÓN	Pk2jmGCJWUB3686MPKY7GEXJCD3GC4	PÁGINA	2277/2334	



**APELLIDOS Y NOMBRE / RAZÓN SOCIAL**

**NIF** \*\*\*\*\*1060\*      **EXPEDIENTE** 1217921      **ANUALIDAD DE PAGO** 1ª

**IMPORTE POR ANUALIDAD**

	2023	2024	2025	2026	2027
IMPORTE MÁXIMO SUBVENCIONABLE	485,76 €	485,76 €	485,76 €	485,76 €	485,76 €
IMPORTE MEDIO DE TRANSFERENCIA (€/ha)	253,00 €	253,00 €	253,00 €	253,00 €	253,00 €

**RESUMEN DE UNIDADES**

Cód	GRUPO DE PAGO	Sup. Dec. Admisible (ha)	Sup. Comprometida (ha)	Sup. ajustada compromiso (1) (ha)	% sobredec.	Sup. Propuesta (ha)	Importe Declarado	Importe Topado	Importe Propuesto	Importe tras sobredec.
430	HORTÍCOLAS	1,92		1,92	0,00	1,92	485,76	485,76	485,76	485,76
<b>TOTAL</b>		1,92	1,92	1,92		1,92	485,76	485,76	485,76	485,76

**APLICACIÓN DE REDUCCIONES Y PENALIZACIONES**

GRUPO DE PAGO	Importe Calculado	Importe prereduc.	Criterios de subvencionabilidad y compromisos	Presentación tardía	Omisión declaración	Condicionalidad	IMPORTE (Euros) PROPUESTO
HORTÍCOLAS	485,76	485,76	0,00	0,00	0,00	0,00	485,76
<b>TOTAL</b>	485,76	485,76					485,76

**RESUMEN DE PAGOS**

	IMPORTE (Euros)		
	PROPUESTO	FEADER (Eje 2)	MAPA
PROPUESTO	485,76	412,90	47,65
			CAPADR 25,21

**RECINTOS PROPUESTOS**

REF.	REFERENCIA SIGPAC	CULTIVO	DESCRIPCIÓN CULTIVO	S/R	G.PAGO	PEND. MEDIA (%)	SUP. DEC. ADMISIBLE (ha)	SUP. COMPROM. (ha)	SUP. AJUSTADA COMPROM. (1) (ha)	SUP. CONV. SIGPAC (ha)	SUP. CERTIE (ha)	SUP. CAMPO (ha)	SUP. CAMPO DETER. CULT. DECLARADO (ha)	SUP. DEC. REDUCIDA (ha)	SUP. PROPUESTA (ha)
4206322	04-066-031-00023-002	197000	TOMATE-SIN VARIEDAD	R	430	2,00	1,92	1,92	1,92		1,92			1,92	1,92

(1) Superficie declarada admisible ajustada con la superficie comprometida.  
 (2) Factor de penalización valorando el alcance para el tipo de compromiso.

Puede verificar la integridad de una copia de este documento mediante la lectura del código QR adjunto o mediante el acceso a la dirección <https://ws050.juntadeandalucia.es/verificarFirma> indicando el código de VERIFICACIÓN

FIRMADO POR	JUAN JOSE SOLER GARCIA	FECHA	03/07/2024	
	ROCIO GUIJARRO MILLAN			
VERIFICACIÓN	Pk2jmGCJWUB3686MPKY7GEXJCD3GC4	PÁGINA	2278/2334	

**APELLIDOS Y NOMBRE / RAZÓN SOCIAL**

TRISTAN GUILLEN JOSE FRANCISCO

**NIF**

\*\*\*0200\*

**EXPEDIENTE**

1230042

**ANUALIDAD DE PAGO**

1ª

**IMPORTE POR ANUALIDAD**

	2023	2024	2025	2026	2027
IMPORTE MÁXIMO SUBVENCIONABLE	392,15 €	392,15 €	392,15 €	392,15 €	392,15 €
IMPORTE MEDIO DE TRANSFERENCIA (€/ha)	253,00 €	253,00 €	253,00 €	253,00 €	253,00 €

**RESUMEN DE UNIDADES**

Cód	GRUPO DE PAGO	Sup. Dec. Admisible (ha)	Sup. Comprometida (ha)	Sup. ajustada compromiso (I) (ha)	% sobredec.	Sup. Propuesta (ha)	Importe Declarado	Importe Topado	Importe Propuesto	Importe tras sobredec.
430	HORTÍCOLAS	1,83		1,55	0,00	1,55	392,15	392,15	392,15	392,15
<b>TOTAL</b>		1,83	1,55	1,55		1,55	392,15	392,15	392,15	392,15

**APLICACIÓN DE REDUCCIONES Y PENALIZACIONES**

GRUPO DE PAGO	Importe Calculado	Importe prerreduc.	Criterios de subvencionabilidad y compromisos	Presentación tardía	Omisión declaración	Condicionality	IMPORTE (Euros) PROPUESTO
HORTÍCOLAS	392,15	392,15	0,00	0,00	0,00	0,00	392,15
<b>TOTAL</b>	392,15	392,15					392,15

**RESUMEN DE PAGOS**

	IMPORTE ( Euros )			
	PROPUESTO	FEADER (Eje 2)	MAPA	CAPADR
PROPUESTO	392,15	333,33	38,47	20,35

**RECINTOS PROPUESTOS**

REF.	REFERENCIA SIGPAC	CULTIVO	DESCRIPCIÓN CULTIVO	S/R	G.PAGO	PEND. MEDIA (%)	SUP. DEC. ADMISIBLE (ha)	SUP. COMPROM. (ha)	SUP. AJUSTADA COMPROM. (I) (ha)	SUP. CONV. SIGPAC (ha)	SUP. CERTIE. (ha)	SUP. CAMPO (ha)	SUP. CAMPO DETER. CULT. DECLARADO (ha)	SUP. DEC. REDUCIDA (ha)	SUP. PROPUESTA (ha)
-970797	04-066-198-00088-003	197000	TOMATE-SIN VARIEDAD	R	430	2,60	0,29	0,19	0,19		0,19			0,19	0,19
4165131	04-066-198-00088-003	165000	PEPINO-SIN VARIEDAD	R	430	2,60	0,49	0,31	0,31		0,31			0,31	0,31
4223009	04-066-198-00033-001	165000	PEPINO-SIN VARIEDAD	R	430	1,60	0,44	0,44	0,44		0,47			0,44	0,44
4225102	04-066-198-00033-001	197000	TOMATE-SIN VARIEDAD	R	430	1,60	0,61	0,61	0,61		0,64			0,61	0,61

**INCIDENCIAS****INCIDENCIA DESCRIPCIÓN**

3790 Recinto declarado inactivo

Ref:6828220 Recinto:04-066-198-09013-00002 Cultivo: -

Ref:6828320 Recinto:04-066-198-09013-00003 Cultivo: -

100424 Solicita recinto que no está comprometido para la operación.

Ref:6828220 Recinto:04-066-198-09013-00002 Cultivo:165000 PEPINO-SIN VARIEDAD Regadío

Ref:6828320 Recinto:04-066-198-09013-00003 Cultivo:197000 TOMATE-SIN VARIEDAD Regadío

(1) Superficie declarada admisible ajustada con la superficie comprometida.  
(2) Factor de penalización valorando el alcance para el tipo de compromiso.Puede verificar la integridad de una copia de este documento mediante la lectura del código QR adjunto o mediante el acceso a la dirección <https://ws050.juntadeandalucia.es/verificarFirma> indicando el código de VERIFICACIÓN

FIRMADO POR	JUAN JOSE SOLER GARCIA	FECHA	03/07/2024
	ROCIO GUIJARRO MILLAN		
VERIFICACIÓN	Pk2jmGCJWUB3686MPKY7GEXJCD3GC4	PÁGINA	2279/2334





**APELLIDOS Y NOMBRE / RAZÓN SOCIAL** **NIF** **EXPEDIENTE** **ANUALIDAD DE PAGO**  
 TRISTAN HERRADA JOSE \*\*\*\*1562\* 1228127 1ª

**IMPORTE POR ANUALIDAD**

	2023	2024	2025	2026	2027
IMPORTE MÁXIMO SUBVENCIONABLE	690,69 €	690,69 €	690,69 €	690,69 €	690,69 €
IMPORTE MEDIO DE TRANSFERENCIA (€/ha)	253,00 €	253,00 €	253,00 €	253,00 €	253,00 €

**RESUMEN DE UNIDADES**

Cód	GRUPO DE PAGO	Sup. Dec. Admisible (ha)	Sup. Comprometida (ha)	Sup. ajustada compromiso (1) (ha)	% sobredec.	Sup. Propuesta (ha)	Importe Declarado	Importe Topado	Importe Propuesto	Importe tras sobredec.
430	HORTÍCOLAS	2,76		2,73	0,00	2,73	690,69	690,69	690,69	690,69
<b>TOTAL</b>		2,76	2,73	2,73		2,73	690,69	690,69	690,69	690,69

**APLICACIÓN DE REDUCCIONES Y PENALIZACIONES**

GRUPO DE PAGO	Importe Calculado	Importe prerreduc.	Criterios de subvencionabilidad y compromisos	Presentación tardía	Omisión declaración	Condicionality	IMPORTE (Euros) PROPUESTO
HORTÍCOLAS	690,69	690,69	0,00	0,00	0,00	0,00	690,69
<b>TOTAL</b>	690,69	690,69					690,69

**RESUMEN DE PAGOS**

	IMPORTE ( Euros )			
	PROPUESTO	FEADER (Eje 2)	MAPA	CAPADR
PROPUESTO	690,69	587,09	67,76	35,84

**RECINTOS PROPUESTOS**

REF.	REFERENCIA SIGPAC	CULTIVO	DESCRIPCIÓN CULTIVO	S/R	G.PAGO	PEND. MEDIA (%)	SUP. DEC. ADMISIBLE (ha)	SUP. COMPROM. (ha)	SUP. AJUSTADA COMPR.(1) (ha)	SUP. CONV. SIGPAC (ha)	SUP. CERTIE. (ha)	SUP. CAMPO (ha)	SUP. CAMPO DETER. CULT. DECLARADO (ha)	SUP. DEC. REDUCIDA (ha)	SUP. PROPUESTA (ha)
1700000006954922	04-066-198-00027-002	163000	CALABACÍN-SIN VARIEDAD	R	430	2,30	0,73	0,70	0,70		0,70			0,70	0,70
1700000006954924	04-066-198-00033-001	163000	CALABACÍN-SIN VARIEDAD	R	430	1,60	1,70	1,70	1,70		1,86			1,70	1,70
1700000006954925	04-066-198-00031-003	197000	TOMATE-SIN VARIEDAD	R	430	2,90	0,33	0,33	0,33		0,34			0,33	0,33

**INCIDENCIAS**

**INCIDENCIA DESCRIPCIÓN**

- 100402 Recinto solicitado no forma parte de ningún organismo de control autorizado para la producción ecológica en Andalucía o fecha de inscripción posterior al plazo establecido ( Anexo I. Criterios de Subvencionabilidad. Orden 28 de marzo de 2023 ). Ref:-957358 Recinto:04-066-198-00033-00004 Cultivo:197000 TOMATE-SIN VARIEDAD Regadio
- 100424 Solicita recinto que no está comprometido para la operación. Ref:-957358 Recinto:04-066-198-00033-00004 Cultivo:197000 TOMATE-SIN VARIEDAD Regadio

(1) Superficie declarada admisible ajustada con la superficie comprometida.  
 (2) Factor de penalización valorando el alcance para el tipo de compromiso.

Puede verificar la integridad de una copia de este documento mediante la lectura del código QR adjunto o mediante el acceso a la dirección <a href="https://ws050.juntadeandalucia.es/verificarFirma">https://ws050.juntadeandalucia.es/verificarFirma</a> indicando el código de VERIFICACIÓN				
FIRMADO POR	JUAN JOSE SOLER GARCIA	FECHA	03/07/2024	
	ROCIO GUIJARRO MILLAN			
VERIFICACIÓN	Pk2jmGCJWUB3686MPKY7GEXJCD3GC4	PÁGINA	2280/2334	



**APELLIDOS Y NOMBRE / RAZÓN SOCIAL**

**NIF**  
\*\*\*\*7647\*

**EXPEDIENTE**  
1251181

**ANUALIDAD DE PAGO**

1ª

**IMPORTE POR ANUALIDAD**

	2023	2024	2025	2026	2027
IMPORTE MÁXIMO SUBVENCIONABLE	237,77 €	237,77 €	237,77 €	237,77 €	237,77 €
IMPORTE MEDIO DE TRANSFERENCIA (€/ha)	349,66 €	349,66 €	349,66 €	349,66 €	349,66 €

**RESUMEN DE UNIDADES**

Cód	GRUPO DE PAGO	Sup. Dec. Admisible (ha)	Sup. Comprometida (ha)	Sup. ajustada compromiso (1) (ha)	% sobredec.	Sup. Propuesta (ha)	Importe Declarado	Importe Topado	Importe Propuesto	Importe tras sobredec.
433	FRUTALES REGADÍO	0,68		0,68	0,00	0,68	237,77	237,77	237,77	237,77
<b>TOTAL</b>		0,68	0,68	0,68		0,68	237,77	237,77	237,77	237,77

**APLICACIÓN DE REDUCCIONES Y PENALIZACIONES**

GRUPO DE PAGO	Importe Calculado	Importe prereduc.	Criterios de subvencionabilidad y compromisos	Presentación tardía	Omisión declaración	Condicionalidad	IMPORTE (Euros) PROPUESTO
FRUTALES REGADÍO	237,77	237,77	0,00	0,00	0,00	0,00	237,77
<b>TOTAL</b>	237,77	237,77					237,77

**RESUMEN DE PAGOS**

	IMPORTE (Euros)		
	PROPUESTO	FEADER (Eje 2)	MAPA
PROPUESTO	237,77	202,10	23,33
			CAPADR 12,34

**RECINTOS PROPUESTOS**

REF.	REFERENCIA SIGPAC	CULTIVO	DESCRIPCIÓN CULTIVO	S/R	G.PAGO	PEND. MEDIA (%)	SUP. DEC. ADMISIBLE (ha)	SUP. COMPROM. (ha)	SUP. AJUSTADA COMPR.(1) (ha)	SUP. CONV. SIGPAC (ha)	SUP. CERTIE. (ha)	SUP. CAMPO (ha)	SUP. CAMPO DETER. CULT. DECLARADO (ha)	SUP. DEC. REDUCIDA (ha)	SUP. PROPUESTA (ha)
4814070	04-047-022-00039-002	206235	NARANJO-CASTELLANA	R	433	4,70	0,19	0,19	0,19		0,19			0,19	0,19
4814071	04-047-022-00179-001	206235	NARANJO-CASTELLANA	R	433	17,90	0,34	0,34	0,34		0,34			0,34	0,34
4814072	04-047-021-00150-001	206235	NARANJO-CASTELLANA	R	433	1,90	0,15	0,15	0,15		0,15			0,15	0,15

(1) Superficie declarada admisible ajustada con la superficie comprometida.  
(2) Factor de penalización valorando el alcance para el tipo de compromiso.

Puede verificar la integridad de una copia de este documento mediante la lectura del código QR adjunto o mediante el acceso a la dirección <https://ws050.juntadeandalucia.es/verificarFirma> indicando el código de VERIFICACIÓN

FIRMADO POR	JUAN JOSE SOLER GARCIA	FECHA	03/07/2024	
	ROCIO GUIJARRO MILLAN			
VERIFICACIÓN	Pk2jmGCJWUB3686MPKY7GEXJCD3GC4	PÁGINA	2281/2334	



**APELLIDOS Y NOMBRE / RAZÓN SOCIAL**

UCLES JIMENEZ NICASIO

**NIF**  
\*\*\*\*0885\*

**EXPEDIENTE**  
1101468

**ANUALIDAD DE PAGO**

1ª

**IMPORTE POR ANUALIDAD**

	2023	2024	2025	2026	2027
IMPORTE MÁXIMO SUBVENCIONABLE	1.848,85 €	1.848,85 €	1.848,85 €	1.848,85 €	1.848,85 €
IMPORTE MEDIO DE TRANSFERENCIA (€/ha)	216,24 €	216,24 €	216,24 €	216,24 €	216,24 €

**RESUMEN DE UNIDADES**

Cód	GRUPO DE PAGO	Sup. Dec. Admisible (ha)	Sup. Comprometida (ha)	Sup. ajustada compromiso (I) (ha)	% sobredec.	Sup. Propuesta (ha)	Importe Declarado	Importe Topado	Importe Propuesto	Importe tras sobredec.
432	FRUTALES SECANO	8,55		8,55	0,00	8,55	1.848,85	1.848,85	1.848,85	1.848,85
<b>TOTAL</b>		8,55	8,55	8,55		8,55	1.848,85	1.848,85	1.848,85	1.848,85

**APLICACIÓN DE REDUCCIONES Y PENALIZACIONES**

GRUPO DE PAGO	Importe Calculado	Importe prerreduc.	Importe subvencionabilidad y compromisos	Presentación tardía	Omisión declaración	Condicionalidad	IMPORTE (Euros) PROPUESTO
FRUTALES SECANO	1.848,85	1.848,85	0,00	0,00	0,00	0,00	1.848,85
<b>TOTAL</b>	1.848,85	1.848,85					1.848,85

**RESUMEN DE PAGOS**

	IMPORTE (Euros)			
	PROPUESTO	FEADER (Eje 2)	MAPA	CAPADR
PROPUESTO	1.848,85	1.571,52	181,37	95,96

**RECINTOS PROPUESTOS**

REF.	REFERENCIA SIGPAC	CULTIVO DESCRIPCIÓN CULTIVO	S/R	G.PAGO	PEND. MEDIA (%)	SUP. DEC. ADMISIBLE (ha)	SUP. COMPROM. (ha)	SUP. AJUSTADA COMPR.(I) (ha)	SUP. CONV. SIGPAC (ha)	SUP. CERTIE. (ha)	SUP. CAMPO (ha)	SUP. CAMPO DETER. CULT. DECLARADO (ha)	SUP. DEC. REDUCIDA (ha)	SUP. PROPUESTA (ha)
-1561015	04-063-046-06000-022	104024	S	432	12,00	0,26	0,26	0,26		0,26			0,26	0,26
-1561013	04-063-046-06000-021	104024	S	432	15,50	0,07	0,07	0,07		0,07			0,07	0,07
-1561012	04-063-046-06000-019	104024	S	432	12,20	0,10	0,10	0,10		0,10			0,10	0,10
-1561011	04-063-046-06000-013	104024	S	432	3,80	0,02	0,02	0,02		0,02			0,02	0,02
1700000004688208	04-063-046-00070-001	104024	S	432	26,10	0,32	0,32	0,32		0,32			0,32	0,32
1700000004688209	04-063-046-00071-001	104024	S	432	27,20	0,42	0,42	0,42		0,42			0,42	0,42
1700000004688210	04-063-046-00074-001	104024	S	432	14,80	0,44	0,44	0,44		0,44			0,44	0,44
1700000004688211	04-063-046-00240-003	104024	S	432	12,60	0,08	0,08	0,08		0,08			0,08	0,08
1700000004688212	04-063-046-00125-001	104024	S	432	18,50	0,45	0,45	0,45		0,45			0,45	0,45
1700000004688213	04-063-046-00234-002	104024	S	432	20,30	0,56	0,56	0,56		0,56			0,56	0,56
1700000004688214	04-063-046-00236-001	104024	S	432	19,10	0,33	0,33	0,33		0,33			0,33	0,33
1700000004688215	04-063-046-00237-003	104024	S	432	22,00	0,46	0,46	0,46		0,46			0,46	0,46
1700000004688216	04-063-046-00237-004	104024	S	432	10,90	2,96	2,96	2,96		2,96			2,96	2,96
1700000004688217	04-063-046-00240-001	104024	S	432	12,80	2,08	2,08	2,08		2,08			2,08	2,08

(1) Superficie declarada admisible ajustada con la superficie comprometida.  
(2) Factor de penalización valorando el alcance para el tipo de compromiso.

Puede verificar la integridad de una copia de este documento mediante la lectura del código QR adjunto o mediante el acceso a la dirección <https://ws050.juntadeandalucia.es/verificarFirma> indicando el código de VERIFICACIÓN

FIRMADO POR	JUAN JOSE SOLER GARCIA	FECHA	03/07/2024	
	ROCIO GUIJARRO MILLAN			
VERIFICACIÓN	Pk2jmGCJWUB3686MPKY7GEXJCD3GC4	PÁGINA	2282/2334	



<u>APELLIDOS Y NOMBRE / RAZÓN SOCIAL</u>	<u>NIF</u>	<u>EXPEDIENTE</u>	<u>ANUALIDAD DE PAGO</u>
UCLES JUAREZ RAUL JOSE	***2608*	1271025	

**RESUMEN DE PAGOS**

	<u>IMPORTE (Euros)</u>			
	<u>PROPUESTO</u>	<u>FEADER (Eje 2)</u>	<u>MAPA</u>	<u>CAPADR</u>
PROPUESTO	0,00	0,00	0,00	0,00

**INCIDENCIAS**

**INCIDENCIA DESCRIPCIÓN**

7162	Se advierte que en el impreso DATOS DE RECINTOS no está consignada la operación solicitada en el impreso SOLICITA LINEAS DE AYUDA DE DESARROLLO RURAL.
101008	Expediente sin compromisos vigentes. Operación:6503.2

(1) Superficie declarada admisible ajustada con la superficie comprometida.  
(2) Factor de penalización valorando el alcance para el tipo de compromiso.

Puede verificar la integridad de una copia de este documento mediante la lectura del código QR adjunto o mediante el acceso a la dirección <https://ws050.juntadeandalucia.es/verificarFirma> indicando el código de VERIFICACIÓN

FIRMADO POR	JUAN JOSE SOLER GARCIA	FECHA	03/07/2024	
	ROCIO GUIJARRO MILLAN			
VERIFICACIÓN	Pk2jmGCJWUB3686MPKY7GEXJCD3GC4	PÁGINA	2283/2334	



**APELLIDOS Y NOMBRE / RAZÓN SOCIAL**  
URIBE GARCIA MARIA

**NIF**  
\*\*\*7147\*

**EXPEDIENTE**  
1073974

**ANUALIDAD DE PAGO**  
1ª

**IMPORTE POR ANUALIDAD**

	2023	2024	2025	2026	2027
IMPORTE MÁXIMO SUBVENCIONABLE	1.137,42 €	1.137,42 €	1.137,42 €	1.137,42 €	1.137,42 €
IMPORTE MEDIO DE TRANSFERENCIA (€/ha)	216,24 €	216,24 €	216,24 €	216,24 €	216,24 €

**RESUMEN DE UNIDADES**

Cód	GRUPO DE PAGO	Sup. Dec. Admisible (ha)	Sup. Comprometida (ha)	Sup. ajustada compromiso (1) (ha)	% sobredec.	Sup. Propuesta (ha)	Importe Declarado	Importe Topado	Importe Propuesto	Importe tras sobredec.
432	FRUTALES SECANO	5,26		5,26	0,00	5,26	1.137,42	1.137,42	1.137,42	1.137,42
<b>TOTAL</b>		5,26	5,26	5,26		5,26	1.137,42	1.137,42	1.137,42	1.137,42

**APLICACIÓN DE REDUCCIONES Y PENALIZACIONES**

GRUPO DE PAGO	Importe Calculado	Importe prereduc.	Criterios de subvencionabilidad y compromisos	Presentación tardía	Omisión declaración	Condicionalidad	IMPORTE (Euros) PROPUESTO
FRUTALES SECANO	1.137,42	1.137,42	0,00	0,00	0,00	0,00	1.137,42
<b>TOTAL</b>	1.137,42	1.137,42					1.137,42

**RESUMEN DE PAGOS**

	IMPORTE (Euros)			
	PROPUESTO	FEADER (Eje 2)	MAPA	CAPADR
PROPUESTO	1.137,42	966,81	111,58	59,03

**RECINTOS PROPUESTOS**

REF.	REFERENCIA SIGPAC	CULTIVO DESCRIPCIÓN CULTIVO	S/R	G.PAGO	PEND. MEDIA (%)	SUP. DEC. ADMISIBLE (ha)	SUP. COMPROM. (ha)	SUP. AJUSTADA COMPROM. (1) (ha)	SUP. CONV. SIGPAC (ha)	SUP. CERTIE. (ha)	SUP. CAMPO (ha)	SUP. CAMPO DETER. CULT. DECLARADO (ha)	SUP. DEC. REDUCIDA (ha)	SUP. PROPUESTA (ha)
-55311	04-053-044-00841-002	104018 ALMENDROS-GARRIGUES	S	432	6,30	0,08	0,08	0,08		0,08			0,08	0,08
-55309	04-053-044-00507-011	104018 ALMENDROS-GARRIGUES	S	432	22,10	0,03	0,03	0,03		0,03			0,03	0,03
1700000002590660	04-053-043-00086-001	104018 ALMENDROS-GARRIGUES	S	432	5,20	0,31	0,31	0,31		0,31			0,31	0,31
1700000002590661	04-053-043-00086-011	104018 ALMENDROS-GARRIGUES	S	432	5,30	0,14	0,14	0,14		0,14			0,14	0,14
1700000002590662	04-053-043-00086-012	104018 ALMENDROS-GARRIGUES	S	432	7,60	0,25	0,25	0,25		0,25			0,25	0,25
1700000002590663	04-053-043-00086-013	104018 ALMENDROS-GARRIGUES	S	432	5,20	0,14	0,14	0,14		0,14			0,14	0,14
1700000002590664	04-053-043-00086-014	104018 ALMENDROS-GARRIGUES	S	432	8,20	0,13	0,13	0,13		0,13			0,13	0,13
1700000002590665	04-053-049-00338-005	104020 ALMENDROS-GUARA	S	432	15,70	0,47	0,47	0,47		0,47			0,47	0,47
1700000002590666	04-099-016-00086-002	104024 ALMENDROS-MARCONA	S	432	41,10	1,60	1,60	1,60		1,60			1,60	1,60
1700000002590667	04-053-049-01139-001	104024 ALMENDROS-MARCONA	S	432	4,00	0,18	0,18	0,18		0,18			0,18	0,18
1700000002590668	04-053-049-01140-001	104024 ALMENDROS-MARCONA	S	432	6,60	0,13	0,13	0,13		0,13			0,13	0,13
1700000002590669	04-053-049-00341-001	104020 ALMENDROS-GUARA	S	432	18,10	0,26	0,26	0,26		0,26			0,26	0,26
1700000002590670	04-053-044-00507-010	104018 ALMENDROS-GARRIGUES	S	432	18,70	0,09	0,09	0,09		0,09			0,09	0,09
1700000002590671	04-053-043-00086-007	104018 ALMENDROS-GARRIGUES	S	432	11,90	0,07	0,07	0,07		0,07			0,07	0,07
1700000002590672	04-053-049-00345-001	104024 ALMENDROS-MARCONA	S	432	32,10	0,87	0,87	0,87		0,87			0,87	0,87
1700000002590673	04-053-043-00086-015	104018 ALMENDROS-GARRIGUES	S	432	9,00	0,04	0,04	0,04		0,04			0,04	0,04
1700000002590674	04-053-044-00508-002	104018 ALMENDROS-GARRIGUES	S	432	5,60	0,14	0,14	0,14		0,14			0,14	0,14
1700000002590676	04-099-017-00308-001	104022 ALMENDROS-LARGUETA	S	432	45,60	0,33	0,33	0,33		0,33			0,33	0,33

(1) Superficie declarada admisible ajustada con la superficie comprometida.  
(2) Factor de penalización valorando el alcance para el tipo de compromiso.

Puede verificar la integridad de una copia de este documento mediante la lectura del código QR adjunto o mediante el acceso a la dirección <https://ws050.juntadeandalucia.es/verificarFirma> indicando el código de VERIFICACIÓN

FIRMADO POR	JUAN JOSE SOLER GARCIA	FECHA	03/07/2024	
	ROCIO GUIJARRO MILLAN			
VERIFICACIÓN	Pk2jmGCJWUB3686MPKY7GEXJCD3GC4	PÁGINA	2284/2334	





**APELLIDOS Y NOMBRE / RAZÓN SOCIAL**

URIBE LOPEZ SONIA

**NIF**

\*\*\*\*4311\*

**EXPEDIENTE**

1013276

**ANUALIDAD DE PAGO**

1ª

**IMPORTE POR ANUALIDAD**

	2023	2024	2025	2026	2027
IMPORTE MÁXIMO SUBVENCIONABLE	2.380,80 €	2.380,80 €	2.380,80 €	2.380,80 €	2.380,80 €
IMPORTE MEDIO DE TRANSFERENCIA (€/ha)	216,24 €	216,24 €	216,24 €	216,24 €	216,24 €

**RESUMEN DE UNIDADES**

Cód	GRUPO DE PAGO	Sup. Dec. Admisible (ha)	Sup. Comprometida (ha)	Sup. ajustada compromiso (1) (ha)	% sobredec.	Sup. Propuesta (ha)	Importe Declarado	Importe Topado	Importe Propuesto	Importe tras sobredec.
432	FRUTALES SECANO	11,03		11,01	0,00	11,01	2.380,80	2.380,80	2.380,80	2.380,80
<b>TOTAL</b>		11,03	11,01	11,01		11,01	2.380,80	2.380,80	2.380,80	2.380,80

**APLICACIÓN DE REDUCCIONES Y PENALIZACIONES**

GRUPO DE PAGO	Importe Calculado	Importe prerreduc.	Criterios de subvencionabilidad y compromisos	Presentación tardía	Omisión declaración	Condicionalidad	IMPORTE (Euros) PROPUESTO
FRUTALES SECANO	2.380,80	2.380,80	0,00	0,00	0,00	0,00	2.380,80
<b>TOTAL</b>	2.380,80	2.380,80					2.380,80

**RESUMEN DE PAGOS**

	IMPORTE (Euros)			
	PROPUESTO	FEADER (Eje 2)	MAPA	CAPADR
PROPUESTO	2.380,80	2.023,68	233,56	123,56

**RECINTOS PROPUESTOS**

REF.	REFERENCIA SIGPAC	CULTIVO	DESCRIPCIÓN CULTIVO	S/R	G.PAGO	PEND. MEDIA (%)	SUP. DEC. ADMISIBLE (ha)	SUP. COMPROM. (ha)	SUP. AJUSTADA COMPROM. (1) (ha)	SUP. CONV. SIGPAC (ha)	SUP. CERTIE. (ha)	SUP. CAMPO (ha)	SUP. CAMPO DETER. CULT. DECLARADO (ha)	SUP. DEC. REDUCIDA (ha)	SUP. PROPUESTA (ha)
-724216	04-089-014-00215-014	104024	ALMENDROS-MARCONA	S	432	24,10	2,15	2,15	2,15		2,15			2,15	2,15
1700000002641429	04-089-013-00071-010	104024	ALMENDROS-MARCONA	S	432	28,60	0,02	0,02	0,02		0,02			0,02	0,02
1700000002641430	04-089-023-00049-001	104024	ALMENDROS-MARCONA	S	432	33,00	0,28	0,28	0,28		0,28			0,28	0,28
1700000002641433	04-089-014-00210-001	104024	ALMENDROS-MARCONA	S	432	22,40	0,37	0,35	0,35		0,37			0,35	0,35
1700000002641434	04-089-014-00216-003	104024	ALMENDROS-MARCONA	S	432	26,30	0,01	0,01	0,01		0,01			0,01	0,01
1700000002641435	04-089-014-00212-003	104024	ALMENDROS-MARCONA	S	432	14,60	2,43	2,43	2,43		2,43			2,43	2,43
1700000002641436	04-089-014-00215-001	104024	ALMENDROS-MARCONA	S	432	22,80	1,70	1,70	1,70		1,70			1,70	1,70
1700000002641437	04-089-014-00215-003	104024	ALMENDROS-MARCONA	S	432	27,10	1,43	1,43	1,43		1,43			1,43	1,43
1700000002641438	04-089-014-00213-001	104024	ALMENDROS-MARCONA	S	432	22,30	2,64	2,64	2,64		2,64			2,64	2,64

**INCIDENCIAS**

**INCIDENCIA DESCRIPCIÓN**

4272 Verifica que las líneas de declaración de las Solicitudes Únicas no tienen solapes con la capa de Retroactividad Gráfica (ambas de la misma campaña) a nivel de expediente/línea de declaración gráfica de la solicitud.  
 Ref:1700000002641433 Recinto:04-089-014-00210-00001 Cultivo: - Agregado de la referencia del recinto.:0 Zona de la referencia del recinto.:0 Superficie solapada.:0,02 Id. Incid.:95938107

(1) Superficie declarada admisible ajustada con la superficie comprometida.  
 (2) Factor de penalización valorando el alcance para el tipo de compromiso.

Puede verificar la integridad de una copia de este documento mediante la lectura del código QR adjunto o mediante el acceso a la dirección <a href="https://ws050.juntadeandalucia.es/verificarFirma">https://ws050.juntadeandalucia.es/verificarFirma</a> indicando el código de VERIFICACIÓN					
FIRMADO POR	JUAN JOSE SOLER GARCIA		FECHA		03/07/2024
	ROCIO GUIJARRO MILLAN				
VERIFICACIÓN	Pk2jmGCJWUB3686MPKY7GEXJCD3GC4		PÁGINA		2285/2334



**APELLIDOS Y NOMBRE / RAZÓN SOCIAL** **NIF** **EXPEDIENTE** **ANUALIDAD DE PAGO**  
 URREA RAMOS JUAN CARLOS \*\*\*\*9820\* 1226014 1ª

**IMPORTE POR ANUALIDAD**

	2023	2024	2025	2026	2027
IMPORTE MÁXIMO SUBVENCIONABLE	1.252,03 €	1.252,03 €	1.252,03 €	1.252,03 €	1.252,03 €
IMPORTE MEDIO DE TRANSFERENCIA (€/ha)	216,24 €	216,24 €	216,24 €	216,24 €	216,24 €

**RESUMEN DE UNIDADES**

Cód	GRUPO DE PAGO	Sup. Dec. Admisible (ha)	Sup. Comprometida (ha)	Sup. ajustada compromiso (1) (ha)	% sobredec.	Sup. Propuesta (ha)	Importe Declarado	Importe Topado	Importe Propuesto	Importe tras sobredec.
432	FRUTALES SECANO	5,79		5,79	0,00	5,79	1.252,03	1.252,03	1.252,03	1.252,03
<b>TOTAL</b>		5,79	5,79	5,79		5,79	1.252,03	1.252,03	1.252,03	1.252,03

**APLICACIÓN DE REDUCCIONES Y PENALIZACIONES**

GRUPO DE PAGO	Importe Calculado	Importe prereduc.	Criterios de subvencionabilidad y compromisos	Presentación tardía	Omisión declaración	Condicionalidad	IMPORTE (Euros) PROPUESTO
FRUTALES SECANO	1.252,03	1.252,03	0,00	0,00	0,00	0,00	1.252,03
<b>TOTAL</b>	1.252,03	1.252,03					1.252,03

**RESUMEN DE PAGOS**

	IMPORTE (Euros)			
	PROPUESTO	FEADER (Eje 2)	MAPA	CAPADR
PROPUESTO	1.252,03	1.064,23	122,82	64,98

**RECINTOS PROPUESTOS**

REF.	REFERENCIA SIGPAC	CULTIVO	DESCRIPCIÓN CULTIVO	S/R	G.PAGO	PEND. MEDIA (%)	SUP. DEC. ADMISIBLE (ha)	SUP. COMPROM. (ha)	SUP. AJUSTADA COMPROM. (1) (ha)	SUP. CONV. SIGPAC (ha)	SUP. CERTIE. (ha)	SUP. CAMPO (ha)	SUP. CAMPO DETER. CULT. DECLARADO (ha)	SUP. DEC. REDUCIDA (ha)	SUP. PROPUESTA (ha)
1700000003224647	04-059-017-00363-002	104007	ALMENDROS-COMUNA	S	432	19,10	0,12	0,12	0,12		0,12			0,12	0,12
1700000003224648	04-059-028-00250-002	104007	ALMENDROS-COMUNA	S	432	27,40	0,19	0,19	0,19		0,19			0,19	0,19
1700000003224649	04-059-028-00257-001	104007	ALMENDROS-COMUNA	S	432	21,60	0,33	0,33	0,33		0,33			0,33	0,33
1700000003224650	04-059-017-00429-004	104007	ALMENDROS-COMUNA	S	432	20,20	2,90	2,90	2,90		2,90			2,90	2,90
1700000003224651	04-059-023-00314-003	104007	ALMENDROS-COMUNA	S	432	15,70	0,69	0,69	0,69		0,69			0,69	0,69
1700000003224652	04-059-017-00402-001	104007	ALMENDROS-COMUNA	S	432	22,60	0,28	0,28	0,28		0,28			0,28	0,28
1700000003224653	04-059-017-00427-006	104007	ALMENDROS-COMUNA	S	432	16,70	1,28	1,28	1,28		1,28			1,28	1,28

(1) Superficie declarada admisible ajustada con la superficie comprometida.  
 (2) Factor de penalización valorando el alcance para el tipo de compromiso.

Puede verificar la integridad de una copia de este documento mediante la lectura del código QR adjunto o mediante el acceso a la dirección <https://ws050.juntadeandalucia.es/verificarFirma> indicando el código de VERIFICACIÓN

FIRMADO POR	JUAN JOSE SOLER GARCIA	FECHA	03/07/2024	
	ROCIO GUIJARRO MILLAN			
VERIFICACIÓN	Pk2jmGCJWUB3686MPKY7GEXJCD3GC4	PÁGINA	2286/2334	



**APELLIDOS Y NOMBRE / RAZÓN SOCIAL**

USERO ARRIETA JOSE

**NIF**  
\*\*\*\*6907\*

**EXPEDIENTE**  
1081046

**ANUALIDAD DE PAGO**  
1ª

**IMPORTE POR ANUALIDAD**

	2023	2024	2025	2026	2027
IMPORTE MÁXIMO SUBVENCIONABLE	8.704,24 €	8.704,24 €	8.704,24 €	8.704,24 €	8.704,24 €
IMPORTE MEDIO DE TRANSFERENCIA (€/ha)	119,07 €	119,07 €	119,07 €	119,07 €	119,07 €

**RESUMEN DE UNIDADES**

Cód	GRUPO DE PAGO	Sup. Dec. Admisible (ha)	Sup. Comprometida (ha)	Sup. ajustada compromiso (1) (ha)	% sobredec.	Sup. Propuesta (ha)	Importe Declarado	Importe Topado	Importe Propuesto	Importe tras sobredec.
426	HERBÁCEOS	25,78		25,29	0,00	25,29	3.823,09	3.823,09	3.823,09	3.823,09
429	OLIVAR	19,72		19,69	0,00	19,69	4.881,15	4.881,15	4.881,15	4.881,15
434	HERBÁCEOS NO ELEGIBLES	28,28		28,12	0,00	28,12	0,00	0,00	0,00	0,00
<b>TOTAL</b>		73,78	73,10	73,10		73,10	8.704,24	8.704,24	8.704,24	8.704,24

**APLICACIÓN DE REDUCCIONES Y PENALIZACIONES**

GRUPO DE PAGO	Importe Calculado	Importe prereduc.	Criterios de subvencionabilidad y compromisos	Presentación tardía	Omisión declaración	Condicionalidad	IMPORTE (Euros)
							PROPUESTO
HERBÁCEOS	3.823,09	3.823,09	0,00	0,00	0,00	0,00	3.823,09
HERBÁCEOS NO ELEGIBLES	0,00	0,00	0,00	0,00	0,00	0,00	0,00
OLIVAR	4.881,15	4.881,15	0,00	0,00	0,00	0,00	4.881,15
<b>TOTAL</b>	8.704,24	8.704,24					8.704,24

**RESUMEN DE PAGOS**

PROPUESTO	IMPORTE (Euros)			
	PROPUESTO	FEADER (Eje 2)	MAPA	CAPADR
	8.704,24	7.398,61	853,89	451,74

(1) Superficie declarada admisible ajustada con la superficie comprometida.  
(2) Factor de penalización valorando el alcance para el tipo de compromiso.

Puede verificar la integridad de una copia de este documento mediante la lectura del código QR adjunto o mediante el acceso a la dirección <https://ws050.juntadeandalucia.es/verificarFirma> indicando el código de VERIFICACIÓN

FIRMADO POR	JUAN JOSE SOLER GARCIA	FECHA	03/07/2024	
	ROCIO GUIJARRO MILLAN			
VERIFICACIÓN	Pk2jmGCJWUB3686MPKY7GEXJCD3GC4	PÁGINA	2287/2334	







**RECINTOS PROPUESTOS**

REF.	REFERENCIA SIGPAC	CULTIVO	DESCRIPCIÓN CULTIVO	S/R	G.PAGO	PEND. MEDIA (%)	SUP. DEC. ADMISIBLE (ha)	SUP. COMPROM. (ha)	SUP. AJUSTADA COMPR.(1) (ha)	SUP. CONV. SIGPAC (ha)	SUP. CERTIE. (ha)	SUP. CAMPO (ha)	SUP. CAMPO DECLARADO (ha)	SUP. DEC. REDUCIDA (ha)	SUP. PROPUESTA (ha)
-1467340	04-094-002-00045-005	20000	BARBECHO TRADICIONAL-SIN VARIEDAD	S	434	8,10	0,05	0,05	0,05		0,05			0,05	0,05
-1467339	04-094-002-00045-005	20000	BARBECHO TRADICIONAL-SIN VARIEDAD	S	434	8,10	0,05	0,05	0,05		0,05			0,05	0,05
-903847	04-094-004-00007-004	20000	BARBECHO TRADICIONAL-SIN VARIEDAD	S	434	14,70	0,63	0,63	0,63		0,63			0,63	0,63
-59868	04-094-004-00001-008	20000	BARBECHO TRADICIONAL-SIN VARIEDAD	S	434	7,90	0,08	0,08	0,08		0,08			0,08	0,08
1700000005278737	04-094-002-00043-019	20000	BARBECHO TRADICIONAL-SIN VARIEDAD	S	434	11,40	0,40	0,40	0,40		0,40			0,40	0,40
1700000005278741	04-094-002-00035-003	20000	BARBECHO TRADICIONAL-SIN VARIEDAD	S	434	15,70	0,06	0,06	0,06		0,06			0,06	0,06
1700000005278744	04-094-002-09002-002	20000	BARBECHO TRADICIONAL-SIN VARIEDAD	S	434	11,70	0,07	0,07	0,07		0,07			0,07	0,07
1700000005278751	04-094-002-00043-003	20000	BARBECHO TRADICIONAL-SIN VARIEDAD	S	434	9,60	0,07	0,07	0,07		0,07			0,07	0,07
1700000005278752	04-094-002-00043-018	20000	BARBECHO TRADICIONAL-SIN VARIEDAD	S	434	15,90	0,03	0,03	0,03		0,03			0,03	0,03
1700000005278753	04-094-002-00043-017	20000	BARBECHO TRADICIONAL-SIN VARIEDAD	S	434	16,70	0,04	0,04	0,04		0,04			0,04	0,04
1700000005278756	04-094-001-00185-004	20000	BARBECHO TRADICIONAL-SIN VARIEDAD	S	434	4,20	1,38	1,38	1,38		1,38			1,38	1,38
1700000005278757	04-094-003-00050-002	20000	BARBECHO TRADICIONAL-SIN VARIEDAD	S	434	10,10	6,97	6,97	6,97		6,97			6,97	6,97
1700000005278758	04-094-002-00045-068	20000	BARBECHO TRADICIONAL-SIN VARIEDAD	S	434	10,40	0,91	0,91	0,91		0,91			0,91	0,91
1700000005278759	04-094-004-00001-007	20000	BARBECHO TRADICIONAL-SIN VARIEDAD	S	434	14,80	0,47	0,47	0,47		0,47			0,47	0,47
1700000005278771	04-094-003-00055-003	20000	BARBECHO TRADICIONAL-SIN VARIEDAD	S	434	11,80	0,17	0,14	0,14		0,17			0,14	0,14
1700000005278775	04-094-003-00054-003	20000	BARBECHO TRADICIONAL-SIN VARIEDAD	S	434	5,50	0,22	0,22	0,22		0,22			0,22	0,22
1700000005278784	04-094-002-00045-005	20000	BARBECHO TRADICIONAL-SIN VARIEDAD	S	434	8,10	2,36	2,28	2,28		2,28			2,28	2,28
1700000005278786	04-094-001-00186-004	20000	BARBECHO TRADICIONAL-SIN VARIEDAD	S	434	4,00	1,02	1,02	1,02		1,02			1,02	1,02
1700000005278788	04-094-003-00021-004	20000	BARBECHO TRADICIONAL-SIN VARIEDAD	S	434	6,80	0,59	0,59	0,59		0,59			0,59	0,59
1700000005278789	04-094-003-00020-003	20000	BARBECHO TRADICIONAL-SIN VARIEDAD	S	434	8,40	0,03	0,03	0,03		0,03			0,03	0,03
1700000005278790	04-094-003-00020-002	20000	BARBECHO TRADICIONAL-SIN VARIEDAD	S	434	4,20	0,79	0,76	0,76		0,79			0,76	0,76
1700000005278807	04-094-002-00046-004	20000	BARBECHO TRADICIONAL-SIN VARIEDAD	S	434	10,40	3,96	3,96	3,96		3,96			3,96	3,96
1700000005278808	04-094-002-00047-001	20000	BARBECHO TRADICIONAL-SIN VARIEDAD	S	434	5,20	1,88	1,88	1,88		1,88			1,88	1,88
1700000005278809	04-094-002-00045-061	20000	BARBECHO TRADICIONAL-SIN VARIEDAD	S	434	8,60	0,67	0,67	0,67		0,67			0,67	0,67
1700000005278811	04-094-004-00076-002	20000	BARBECHO TRADICIONAL-SIN VARIEDAD	S	434	14,90	1,32	1,32	1,32		1,74			1,32	1,32
1700000005278814	04-094-002-00051-002	20000	BARBECHO TRADICIONAL-SIN VARIEDAD	S	434	12,10	2,74	2,74	2,74		2,74			2,74	2,74
1700000005278830	04-094-002-00045-046	20000	BARBECHO TRADICIONAL-SIN VARIEDAD	S	434	19,40	0,75	0,75	0,75		0,75			0,75	0,75

**INCIDENCIAS**

**INCIDENCIA DESCRIPCIÓN**

- 4272 Verifica que las líneas de declaración de las Solicitudes Únicas no tienen solapes con la capa de Retroactividad Gráfica (ambas de la misma campaña) a nivel de expediente/línea de declaración gráfica de la solicitud.  
 Ref:1700000005278806 Recinto:04-094-002-00022-00004 Cultivo: - Agregado de la referencia del recinto.:0 Zona de la referencia del recinto.:0 Superficie solapada.:0,02 Id. Incid.:95939254  
 Ref:1700000005278806 Recinto:04-094-002-00022-00004 Cultivo: - Agregado de la referencia del recinto.:0 Zona de la referencia del recinto.:0 Superficie solapada.:0,03 Id. Incid.:95939253  
 Ref:1700000005278790 Recinto:04-094-003-00020-00002 Cultivo: - Agregado de la referencia del recinto.:0 Zona de la referencia del recinto.:0 Superficie solapada.:0,03 Id. Incid.:95939252  
 Ref:1700000005278771 Recinto:04-094-003-00055-00003 Cultivo: - Agregado de la referencia del recinto.:0 Zona de la referencia del recinto.:0 Superficie solapada.:0,03 Id. Incid.:95939251  
 Ref:1700000005278903 Recinto:04-094-003-09005-00008 Cultivo: - Agregado de la referencia del recinto.:0 Zona de la referencia del recinto.:0 Superficie solapada.:0,03 Id. Incid.:95939255  
 Ref:1700000005278912 Recinto:04-094-004-00077-00009 Cultivo: - Agregado de la referencia del recinto.:0 Zona de la referencia del recinto.:0 Superficie solapada.:0,03 Id. Incid.:95939256
- 100402 Recinto solicitado no forma parte de ningún organismo de control autorizado para la producción ecológica en Andalucía o fecha de inscripción posterior al plazo establecido ( Anexo I. Criterios de Subvencionabilidad. Orden 28 de marzo de 2023 ).  
 Ref:1700000005278776 Recinto:04-094-001-00214-00001 Cultivo:20000 BARBECHO TRADICIONAL-SIN VARIEDAD Secano  
 Ref:-903835 Recinto:04-094-002-00015-00042 Cultivo:20000 BARBECHO TRADICIONAL-SIN VARIEDAD Secano  
 Ref:-787083 Recinto:04-094-002-00054-00004 Cultivo:20000 BARBECHO TRADICIONAL-SIN VARIEDAD Secano
- 100424 Solicita recinto que no está comprometido para la operación.  
 Ref:1700000005278776 Recinto:04-094-001-00214-00001 Cultivo:20000 BARBECHO TRADICIONAL-SIN VARIEDAD Secano  
 Ref:-903835 Recinto:04-094-002-00015-00042 Cultivo:20000 BARBECHO TRADICIONAL-SIN VARIEDAD Secano  
 Ref:-787083 Recinto:04-094-002-00054-00004 Cultivo:20000 BARBECHO TRADICIONAL-SIN VARIEDAD Secano  
 Ref:1700000005278815 Recinto:04-094-004-00001-00003 Cultivo:20000 BARBECHO TRADICIONAL-SIN VARIEDAD Secano  
 Ref:1700000005278909 Recinto:04-094-004-00005-00004 Cultivo:101194 OLIVAR-LECHIN DE GRANADA Secano  
 Ref:-786825 Recinto:04-094-004-00076-00002 Cultivo:20000 BARBECHO TRADICIONAL-SIN VARIEDAD Secano  
 Ref:1700000005278912 Recinto:04-094-004-00077-00009 Cultivo:101194 OLIVAR-LECHIN DE GRANADA Secano

(1) Superficie declarada admisible ajustada con la superficie comprometida.  
 (2) Factor de penalización valorando el alcance para el tipo de compromiso.

Puede verificar la integridad de una copia de este documento mediante la lectura del código QR adjunto o mediante el acceso a la dirección <a href="https://ws050.juntadeandalucia.es/verificarFirma">https://ws050.juntadeandalucia.es/verificarFirma</a> indicando el código de VERIFICACIÓN					
FIRMADO POR	JUAN JOSE SOLER GARCIA		FECHA		03/07/2024
	ROCIO GUIJARRO MILLAN				
VERIFICACIÓN	Pk2jmGCJWUB3686MPKY7GEXJCD3GC4		PÁGINA		2290/2334



<u>APELLIDOS Y NOMBRE / RAZÓN SOCIAL</u>	<u>NIF</u>	<u>EXPEDIENTE</u>	<u>ANUALIDAD DE PAGO</u>		
UTRERA MOLINA JOAQUIN	****5434*	1095248	1ª		
<u>IMPORTE POR ANUALIDAD</u>					
	<b>2023</b>	<b>2024</b>	<b>2025</b>	<b>2026</b>	<b>2027</b>
IMPORTE MÁXIMO SUBVENCIONABLE	4.837,57 €	4.837,57 €	4.837,57 €	4.837,57 €	4.837,57 €
IMPORTE MEDIO DE TRANSFERENCIA (€/ha)	223,24 €	223,24 €	223,24 €	223,24 €	223,24 €

<u>RESUMEN DE UNIDADES</u>										
<u>Cód</u>	<u>GRUPO DE PAGO</u>	<u>Sup. Dec. Admisible (ha)</u>	<u>Sup. Comprometida (ha)</u>	<u>Sup. ajustada compromiso (I) (ha)</u>	<u>% sobredec.</u>	<u>Sup. Propuesta (ha)</u>	<u>Importe Declarado</u>	<u>Importe Topado</u>	<u>Importe Propuesto</u>	<u>Importe tras sobredec.</u>
429	OLIVAR	4,79		4,79	0,00	4,79	1.187,44	1.187,44	1.187,44	1.187,44
432	FRUTALES SECANO	16,88		16,88	0,00	16,88	3.650,13	3.650,13	3.650,13	3.650,13
<b>TOTAL</b>		21,67	21,67	21,67		21,67	4.837,57	4.837,57	4.837,57	4.837,57

<u>APLICACIÓN DE REDUCCIONES Y PENALIZACIONES</u>							
<u>GRUPO DE PAGO</u>	<u>Importe Calculado</u>	<u>Importe pre-reduc. y compromisos</u>	<u>Criterios de subvencionabilidad y compromisos</u>	<u>Presentación tardía</u>	<u>Omisión declaración</u>	<u>Condicionabilidad</u>	<u>IMPORTE (Euros) PROPUESTO</u>
FRUTALES SECANO	3.650,13	3.650,13	0,00	0,00	0,00	0,00	3.650,13
OLIVAR	1.187,44	1.187,44	0,00	0,00	0,00	0,00	1.187,44
<b>TOTAL</b>	4.837,57	4.837,57					4.837,57

<u>RESUMEN DE PAGOS</u>				
<u>PROPUESTO</u>	<u>PROPUESTO</u>	<u>IMPORTE ( Euros )</u>		
		<u>FEADER (Eje 2)</u>	<u>MAPA</u>	<u>CAPADR</u>
PROPUESTO	4.837,57	4.111,93	474,57	251,07

<u>RECINTOS PROPUESTOS</u>													
<u>REF.</u>	<u>REFERENCIA SIGPAC</u>	<u>CULTIVO DESCRIPCIÓN CULTIVO</u>	<u>S/R G.PAGO</u>	<u>PEND. MEDIA (%)</u>	<u>SUP. DEC. ADMISIBLE (ha)</u>	<u>SUP. COMPROM. (ha)</u>	<u>SUP. AJUSTADA COMPR.(I) (ha)</u>	<u>SUP. CONV. SIGPAC (ha)</u>	<u>SUP. CERTIF. (ha)</u>	<u>SUP. CAMPO (ha)</u>	<u>SUP. CAMPO DETER. CULT. DECLARADO (ha)</u>	<u>SUP. DEC. REDUCIDA (ha)</u>	<u>SUP. PROPUESTA (ha)</u>
170000004536291	04-090-019-00075-008	101010 OLIVAR-PICUAL	S 429	6,30	0,03	0,03	0,03		0,03			0,03	0,03
170000004536292	04-090-019-00088-009	101010 OLIVAR-PICUAL	S 429	4,60	0,88	0,88	0,88		0,88			0,88	0,88
170000004536293	04-090-019-00064-009	101010 OLIVAR-PICUAL	S 429	3,50	0,39	0,39	0,39		0,39			0,39	0,39
170000004536294	04-090-019-00064-010	101010 OLIVAR-PICUAL	S 429	3,20	0,64	0,64	0,64		0,64			0,64	0,64
170000004536297	04-090-019-00088-013	101010 OLIVAR-PICUAL	S 429	9,10	1,58	1,58	1,58		1,58			1,58	1,58
170000004536298	04-090-019-00088-014	101010 OLIVAR-PICUAL	S 429	7,90	1,22	1,22	1,22		1,22			1,22	1,22
170000004536299	04-059-025-00070-002	101010 OLIVAR-PICUAL	S 429	14,40	0,01	0,01	0,01		0,01			0,01	0,01
170000004536300	04-059-025-00070-004	101010 OLIVAR-PICUAL	S 429	22,20	0,04	0,04	0,04		0,04			0,04	0,04
4118872	04-059-025-00069-001	104007 ALMENDROS-COMUNA	S 432	28,00	0,15	0,15	0,15		0,15			0,15	0,15
4118875	04-059-025-00065-001	113000 OTROS FRUTALES-SIN VARIEDAD	S 432	20,70	0,05	0,05	0,05		0,05			0,05	0,05
5227764	04-059-025-00080-013	104007 ALMENDROS-COMUNA	S 432	31,10	1,36	1,36	1,36		1,36			1,36	1,36
170000004536311	04-004-013-00013-001	104007 ALMENDROS-COMUNA	S 432	36,50	1,05	1,05	1,05		1,05			1,05	1,05
170000004536312	04-059-025-00066-001	104007 ALMENDROS-COMUNA	S 432	40,40	1,33	1,33	1,33		1,33			1,33	1,33
170000004536314	04-090-019-00064-007	104007 ALMENDROS-COMUNA	S 432	3,90	9,67	9,67	9,67		9,67			9,67	9,67
170000004536315	04-059-025-00080-008	104007 ALMENDROS-COMUNA	S 432	39,20	0,20	0,20	0,20		0,20			0,20	0,20
170000004536316	04-059-025-00080-009	104007 ALMENDROS-COMUNA	S 432	23,10	0,30	0,30	0,30		0,30			0,30	0,30
170000004536317	04-090-019-00088-001	104007 ALMENDROS-COMUNA	S 432	4,00	2,77	2,77	2,77		2,77			2,77	2,77

(1) Superficie declarada admisible ajustada con la superficie comprometida.  
 (2) Factor de penalización valorando el alcance para el tipo de compromiso.

Puede verificar la integridad de una copia de este documento mediante la lectura del código QR adjunto o mediante el acceso a la dirección <a href="https://ws050.juntadeandalucia.es/verificarFirma">https://ws050.juntadeandalucia.es/verificarFirma</a> indicando el código de VERIFICACIÓN				
FIRMADO POR	JUAN JOSE SOLER GARCIA	FECHA	03/07/2024	
	ROCIO GUIJARRO MILLAN			
VERIFICACIÓN	Pk2jmGCJWUB3686MPKY7GEXJCD3GC4	PÁGINA	2291/2334	



**APELLIDOS Y NOMBRE / RAZÓN SOCIAL**

VALERA GARCIA MARIANA

**NIF**  
\*\*\*\*3474\*

**EXPEDIENTE**  
1035314

**ANUALIDAD DE PAGO**  
1ª

**IMPORTE POR ANUALIDAD**

	2023	2024	2025	2026	2027
IMPORTE MÁXIMO SUBVENCIONABLE	3.317,12 €	3.317,12 €	3.317,12 €	3.317,12 €	3.317,12 €
IMPORTE MEDIO DE TRANSFERENCIA (€/ha)	216,24 €	216,24 €	216,24 €	216,24 €	216,24 €

**RESUMEN DE UNIDADES**

Cód	GRUPO DE PAGO	Sup. Dec. Admisible (ha)	Sup. Comprometida (ha)	Sup. ajustada compromiso (I) (ha)	% sobredec.	Sup. Propuesta (ha)	Importe Declarado	Importe Topado	Importe Propuesto	Importe tras sobredec.
432	FRUTALES SECANO	15,38		15,34	0,00	15,34	3.317,12	3.317,12	3.317,12	3.317,12
<b>TOTAL</b>		15,38	15,34	15,34		15,34	3.317,12	3.317,12	3.317,12	3.317,12

**APLICACIÓN DE REDUCCIONES Y PENALIZACIONES**

GRUPO DE PAGO	Importe Calculado	Importe prerreduc.	Criterios de subvencionabilidad y compromisos	Presentación tardía	Omisión declaración	Condicionalidad	IMPORTE (Euros) PROPUESTO
FRUTALES SECANO	3.317,12	3.317,12	0,00	0,00	0,00	0,00	3.317,12
<b>TOTAL</b>	3.317,12	3.317,12					3.317,12

**RESUMEN DE PAGOS**

	IMPORTE ( Euros )			
	PROPUESTO	FEADER (Eje 2)	MAPA	CAPADR
PROPUESTO	3.317,12	2.819,55	325,41	172,16

**RECINTOS PROPUESTOS**

REF.	REFERENCIA SIGPAC	CULTIVO	DESCRIPCIÓN CULTIVO	S/R	G.PAGO	PEND. MEDIA (%)	SUP. DEC. ADMISIBLE (ha)	SUP. COMPROM. (ha)	SUP. AJUSTADA COMPROM. (I) (ha)	SUP. CONV. SIGPAC (ha)	SUP. CERTIE. (ha)	SUP. CAMPO (ha)	SUP. CAMPO DETER. CULT. DECLARADO (ha)	SUP. DEC. REDUCIDA (ha)	SUP. PROPUESTA (ha)
-797791	04-070-003-00077-001	104020	ALMENDROS-GUARA	S	432	10,20	0,13	0,09	0,09		0,13			0,09	0,09
-797752	04-070-005-00030-009	104057	ALMENDROS-AVIJOR	S	432	21,20	2,38	2,38	2,38		2,38			2,38	2,38
-797751	04-070-005-00030-008	104020	ALMENDROS-GUARA	S	432	18,20	0,02	0,02	0,02		0,02			0,02	0,02
-797750	04-070-005-00030-007	104057	ALMENDROS-AVIJOR	S	432	21,50	0,14	0,14	0,14		0,14			0,14	0,14
-797744	04-070-003-00077-009	104020	ALMENDROS-GUARA	S	432	7,60	0,02	0,02	0,02		0,02			0,02	0,02
-541155	04-037-016-00056-001	104057	ALMENDROS-AVIJOR	S	432	7,20	2,49	2,49	2,49		2,49			2,49	2,49
-541154	04-037-016-00048-001	104057	ALMENDROS-AVIJOR	S	432	5,60	2,48	2,48	2,48		2,48			2,48	2,48
1700000005042821	04-070-003-00297-006	104014	ALMENDROS-FERRAGNES	S	432	29,50	0,15	0,15	0,15		0,15			0,15	0,15
1700000005042822	04-070-003-00297-003	104014	ALMENDROS-FERRAGNES	S	432	21,10	0,34	0,34	0,34		0,34			0,34	0,34
1700000005042825	04-070-004-00002-001	104020	ALMENDROS-GUARA	S	432	1,90	1,07	1,07	1,07		1,07			1,07	1,07
1700000005042827	04-070-004-00010-002	104020	ALMENDROS-GUARA	S	432	6,20	2,88	2,88	2,88		2,88			2,88	2,88
1700000005042830	04-070-005-00030-001	104020	ALMENDROS-GUARA	S	432	20,20	3,22	3,22	3,22		3,22			3,22	3,22
1700000005042831	04-070-003-00297-007	104014	ALMENDROS-FERRAGNES	S	432	28,70	0,06	0,06	0,06		0,06			0,06	0,06

**INCIDENCIAS**

**INCIDENCIA DESCRIPCIÓN**

4272 Verifica que las líneas de declaración de las Solicitudes Únicas no tienen solapes con la capa de Retroactividad Gráfica (ambas de la misma campaña) a nivel de expediente/línea de declaración gráfica de la solicitud.  
 Ref:-797791 Recinto:04-070-003-00077-00001 Cultivo: - Agregado de la referencia del recinto.:0 Zona de la referencia del recinto.:0 Superficie solapada.:0,04 Id. Incid.:95938631

(1) Superficie declarada admisible ajustada con la superficie comprometida.  
 (2) Factor de penalización valorando el alcance para el tipo de compromiso.

Puede verificar la integridad de una copia de este documento mediante la lectura del código QR adjunto o mediante el acceso a la dirección <a href="https://ws050.juntadeandalucia.es/verificarFirma">https://ws050.juntadeandalucia.es/verificarFirma</a> indicando el código de VERIFICACIÓN				
FIRMADO POR	JUAN JOSE SOLER GARCIA	FECHA	03/07/2024	
	ROCIO GUIJARRO MILLAN			
VERIFICACIÓN	Pk2jmGCJWUB3686MPKY7GEXJCD3GC4	PÁGINA	2292/2334	





**APELLIDOS Y NOMBRE / RAZÓN SOCIAL**

VALERA MARCHAN DAVID

**NIF**  
\*\*\*6407\*

**EXPEDIENTE**  
1025221

**ANUALIDAD DE PAGO**  
1ª

**IMPORTE POR ANUALIDAD**

	2023	2024	2025	2026	2027
IMPORTE MÁXIMO SUBVENCIONABLE	4.595,10 €	4.595,10 €	4.595,10 €	4.595,10 €	4.595,10 €
IMPORTE MEDIO DE TRANSFERENCIA (€/ha)	216,24 €	216,24 €	216,24 €	216,24 €	216,24 €

**RESUMEN DE UNIDADES**

Cód	GRUPO DE PAGO	Sup. Dec. Admisible (ha)	Sup. Comprometida (ha)	Sup. ajustada compromiso (I) (ha)	% sobredec.	Sup. Propuesta (ha)	Importe Declarado	Importe Topado	Importe Propuesto	Importe tras sobredec.
432	FRUTALES SECANO	21,25		21,25	0,00	21,25	4.595,10	4.595,10	4.595,10	4.595,10
<b>TOTAL</b>		21,25	21,25	21,25		21,25	4.595,10	4.595,10	4.595,10	4.595,10

**APLICACIÓN DE REDUCCIONES Y PENALIZACIONES**

GRUPO DE PAGO	Importe Calculado	Importe prereduc.	Criterios de subvencionabilidad y compromisos	Presentación tardía	Omisión declaración	Condicionality	IMPORTE (Euros) PROPUESTO
FRUTALES SECANO	4.595,10	4.595,10	0,00	0,00	0,00	0,00	4.595,10
<b>TOTAL</b>	4.595,10	4.595,10					4.595,10

**RESUMEN DE PAGOS**

	IMPORTE (Euros)			
	PROPUESTO	FEADER (Eje 2)	MAPA	CAPADR
PROPUESTO	4.595,10	3.905,84	450,78	238,48

**RECINTOS PROPUESTOS**

REF.	REFERENCIA SIGPAC	CULTIVO DESCRIPCIÓN CULTIVO	S/R	G.PAGO	PEND. MEDIA (%)	SUP. DEC. ADMISIBLE (ha)	SUP. COMPROM. (ha)	SUP. AJUSTADA COMPROM. (I) (ha)	SUP. CONV. SIGPAC (ha)	SUP. CERTIE (ha)	SUP. CAMPO (ha)	SUP. CAMPO DETER. CULT. DECLARADO (ha)	SUP. DEC. REDUCIDA (ha)	SUP. PROPUESTA (ha)
-1510784	04-070-005-00115-002	104022 ALMENDROS-LARGUETA	S	432	18,00	10,48	10,48	10,48		10,48			10,48	10,48
-1510783	04-070-005-00030-012	104022 ALMENDROS-LARGUETA	S	432	14,30	0,02	0,02	0,02		0,02			0,02	0,02
1700000002687451	04-037-014-00004-001	104020 ALMENDROS-GUARA	S	432	2,30	0,70	0,70	0,70		0,70			0,70	0,70
1700000002687452	04-037-014-00094-001	104024 ALMENDROS-MARCONA	S	432	17,30	0,35	0,35	0,35		0,35			0,35	0,35
1700000002687453	04-070-005-00003-001	104020 ALMENDROS-GUARA	S	432	12,20	0,59	0,59	0,59		0,59			0,59	0,59
1700000002687454	04-070-014-00048-003	104022 ALMENDROS-LARGUETA	S	432	17,50	0,10	0,10	0,10		0,15			0,10	0,10
1700000002687455	04-070-014-00047-001	104022 ALMENDROS-LARGUETA	S	432	25,20	2,18	2,18	2,18		2,18			2,18	2,18
1700000002687456	04-070-005-00031-002	104022 ALMENDROS-LARGUETA	S	432	18,10	6,83	6,83	6,83		6,85			6,83	6,83

(1) Superficie declarada admisible ajustada con la superficie comprometida.  
(2) Factor de penalización valorando el alcance para el tipo de compromiso.

Puede verificar la integridad de una copia de este documento mediante la lectura del código QR adjunto o mediante el acceso a la dirección <https://ws050.juntadeandalucia.es/verificarFirma> indicando el código de VERIFICACIÓN

FIRMADO POR	JUAN JOSE SOLER GARCIA	FECHA	03/07/2024	
	ROCIO GUIJARRO MILLAN			
VERIFICACIÓN	Pk2jmGCJWUB3686MPKY7GEXJCD3GC4	PÁGINA	2293/2334	



**APELLIDOS Y NOMBRE / RAZÓN SOCIAL**

VALERA MARTINEZ JACINTA

**NIF**  
\*\*\*\*7324\*

**EXPEDIENTE**  
1124816

**ANUALIDAD DE PAGO**  
1ª

**IMPORTE POR ANUALIDAD**

	2023	2024	2025	2026	2027
IMPORTE MÁXIMO SUBVENCIONABLE	12.237,72 €	12.237,72 €	12.237,72 €	12.237,72 €	12.237,72 €
IMPORTE MEDIO DE TRANSFERENCIA (€/ha)	226,29 €	226,29 €	226,29 €	226,29 €	226,29 €

**RESUMEN DE UNIDADES**

Cód	GRUPO DE PAGO	Sup. Dec. Admisible (ha)	Sup. Comprometida (ha)	Sup. ajustada compromiso (1) (ha)	% sobredec.	Sup. Propuesta (ha)	Importe Declarado	Importe Topado	Importe Propuesto	Importe tras sobredec.
429	OLIVAR	13,17		13,12	0,00	13,12	3.252,45	3.252,45	3.252,45	3.252,45
432	FRUTALES SECANO	51,76		40,00	0,00	40,00	8.649,60	8.649,60	8.649,60	8.649,60
433	FRUTALES REGADÍO	0,96		0,96	0,00	0,96	335,67	335,67	335,67	335,67
<b>TOTAL</b>		65,89	54,08	54,08		54,08	12.237,72	12.237,72	12.237,72	12.237,72

**APLICACIÓN DE REDUCCIONES Y PENALIZACIONES**

GRUPO DE PAGO	Importe Calculado	Importe prereduc.	Criterios de subvencionabilidad y compromisos	Presentación tardía	Omisión declaración	Condicionalidad	IMPORTE (Euros)
							PROPUESTO
FRUTALES REGADÍO	335,67	335,67	0,00	0,00	3,00	0,00	325,60
FRUTALES SECANO	8.649,60	8.649,60	0,00	0,00	3,00	0,00	8.390,11
OLIVAR	3.252,45	3.252,45	0,00	0,00	3,00	0,00	3.154,88
<b>TOTAL</b>	12.237,72	12.237,72					11.870,59

**RESUMEN DE PAGOS**

PROPUESTO	IMPORTE (Euros)			
	PROPUESTO	FEADER (Eje 2)	MAPA	CAPADR
	11.870,59	10.090,00	1.164,50	616,09

(1) Superficie declarada admisible ajustada con la superficie comprometida.  
(2) Factor de penalización valorando el alcance para el tipo de compromiso.

Puede verificar la integridad de una copia de este documento mediante la lectura del código QR adjunto o mediante el acceso a la dirección <https://ws050.juntadeandalucia.es/verificarFirma> indicando el código de VERIFICACIÓN

FIRMADO POR	JUAN JOSE SOLER GARCIA	FECHA	03/07/2024	
	ROCIO GUIJARRO MILLAN			
VERIFICACIÓN	Pk2jmGCJWUB3686MPKY7GEXJCD3GC4	PÁGINA	2294/2334	





**RECINTOS PROPUESTOS**

REF.	REFERENCIA SIGPAC	CULTIVO DESCRIPCIÓN CULTIVO	S/R G.PAGO	PEND. MEDIA (%)	SUP. DEC. ADMISIBLE (ha)	SUP. COMPROM. (ha)	SUP. AJUSTADA COMPROM. (1) (ha)	SUP. CONV. SIGPAC (ha)	SUP. CERTIF. (ha)	SUP. CAMPO (ha)	SUP. CAMPO DECLARADO (ha)	SUP. DEC. REDUCIDA (ha)	SUP. PROPUESTA (ha)
170000006369350	04-059-008-00175-001	104020 ALMENDROS-GUARA	S 432	8,70	0,05	0,05	0,05		0,05			0,05	0,05
170000006369351	04-059-008-00159-002	104020 ALMENDROS-GUARA	S 432	6,90	0,06	0,06	0,06		0,06			0,06	0,06
170000006369352	04-059-008-00164-001	104020 ALMENDROS-GUARA	S 432	5,80	0,07	0,07	0,07		0,07			0,07	0,07
170000006369353	04-059-008-00165-001	104020 ALMENDROS-GUARA	S 432	4,80	0,02	0,02	0,02		0,02			0,02	0,02
170000006369355	04-059-008-00187-001	104020 ALMENDROS-GUARA	S 432	11,60	0,05	0,05	0,05		0,05			0,05	0,05
170000006369356	04-059-008-00161-001	104020 ALMENDROS-GUARA	S 432	5,50	0,08	0,08	0,08		0,08			0,08	0,08
170000006369357	04-059-008-00162-001	104020 ALMENDROS-GUARA	S 432	8,20	0,09	0,09	0,09		0,09			0,09	0,09
170000006369358	04-059-007-00240-017	104020 ALMENDROS-GUARA	S 432	24,40	1,59	1,59	1,59		1,59			1,59	1,59
170000006369359	04-059-008-00232-001	104020 ALMENDROS-GUARA	S 432	26,10	0,20	0,20	0,20		0,20			0,20	0,20
170000006369360	04-059-008-00232-006	104020 ALMENDROS-GUARA	S 432	18,20	0,26	0,26	0,26		0,26			0,26	0,26
170000006369361	04-059-008-00232-007	104020 ALMENDROS-GUARA	S 432	31,80	0,68	0,68	0,68		0,68			0,68	0,68
170000006369362	04-059-008-00237-002	104020 ALMENDROS-GUARA	S 432	21,30	0,09	0,09	0,09		0,09			0,09	0,09
170000006369363	04-059-008-00238-001	104020 ALMENDROS-GUARA	S 432	24,10	0,17	0,17	0,17		0,17			0,17	0,17
170000006369364	04-059-008-00218-004	104020 ALMENDROS-GUARA	S 432	29,90	0,04	0,04	0,04		0,04			0,04	0,04
170000006369365	04-059-008-00218-005	104020 ALMENDROS-GUARA	S 432	36,50	0,22	0,22	0,22		0,22			0,22	0,22
170000006369366	04-059-008-00221-004	104020 ALMENDROS-GUARA	S 432	30,90	0,34	0,34	0,34		0,34			0,34	0,34
170000006369367	04-059-008-00229-005	104020 ALMENDROS-GUARA	S 432	21,80	0,29	0,29	0,29		0,29			0,29	0,29
170000006369368	04-059-008-00212-011	104020 ALMENDROS-GUARA	S 432	27,40	0,05	0,05	0,05		0,05			0,05	0,05
170000006369369	04-059-008-00213-003	104020 ALMENDROS-GUARA	S 432	30,90	1,02	1,02	1,02		1,02			1,02	1,02
170000006369370	04-059-008-00242-001	104020 ALMENDROS-GUARA	S 432	34,20	0,17	0,17	0,17		0,17			0,17	0,17
170000006369371	04-059-008-00243-001	104020 ALMENDROS-GUARA	S 432	34,20	0,32	0,32	0,32		0,32			0,32	0,32
170000006369372	04-059-008-00211-001	104020 ALMENDROS-GUARA	S 432	35,30	0,09	0,09	0,09		0,09			0,09	0,09
170000006369373	04-059-008-00211-004	104020 ALMENDROS-GUARA	S 432	17,20	0,09	0,09	0,09		0,09			0,09	0,09
170000006369374	04-059-008-00212-009	104020 ALMENDROS-GUARA	S 432	27,60	0,10	0,10	0,10		0,10			0,10	0,10
170000006369375	04-059-008-00221-006	104020 ALMENDROS-GUARA	S 432	29,90	0,05	0,05	0,05		0,05			0,05	0,05
170000006369376	04-099-026-00009-004	104020 ALMENDROS-GUARA	S 432	22,20	4,19	4,19	4,19		4,19			4,19	4,19
170000006369377	04-099-026-00006-001	104020 ALMENDROS-GUARA	S 432	10,80	0,06	0,06	0,06		0,06			0,06	0,06
170000006369378	04-099-026-00004-003	104020 ALMENDROS-GUARA	S 432	18,30	2,09	2,09	2,09		2,09			2,09	2,09
170000006369379	04-099-026-00004-002	104020 ALMENDROS-GUARA	S 432	28,20	0,53	0,53	0,53		0,53			0,53	0,53
170000006369380	04-099-026-00005-001	104020 ALMENDROS-GUARA	S 432	29,00	1,26	1,26	1,26		1,26			1,26	1,26
170000006369381	04-099-026-00002-001	104020 ALMENDROS-GUARA	S 432	9,90	0,22	0,22	0,22		0,22			0,22	0,22
170000006369382	04-099-026-00003-001	104020 ALMENDROS-GUARA	S 432	11,10	0,52	0,52	0,52		0,52			0,52	0,52
170000006369383	04-099-026-00001-009	104020 ALMENDROS-GUARA	S 432	21,80	1,52	1,52	1,52		1,52			1,52	1,52
170000006369384	04-099-026-00001-005	104020 ALMENDROS-GUARA	S 432	16,50	1,69	1,69	1,69		1,69			1,69	1,69
170000006369385	04-099-026-00007-003	104020 ALMENDROS-GUARA	S 432	16,70	1,32	1,32	1,32		1,32			1,32	1,32
170000006369386	04-059-008-00252-001	104020 ALMENDROS-GUARA	S 432	4,30	0,04	0,04	0,04		0,04			0,04	0,04
170000006369387	04-059-008-00253-002	104020 ALMENDROS-GUARA	S 432	12,80	0,08	0,08	0,08		0,08			0,08	0,08
170000006369388	04-059-008-00247-002	104020 ALMENDROS-GUARA	S 432	17,70	0,01	0,01	0,01		0,01			0,01	0,01
170000006369389	04-059-008-00239-004	104020 ALMENDROS-GUARA	S 432	17,90	0,24	0,24	0,24		0,24			0,24	0,24
170000006369390	04-059-008-00239-003	104020 ALMENDROS-GUARA	S 432	37,30	0,40	0,40	0,40		0,40			0,40	0,40
170000006369393	04-099-027-00010-001	104020 ALMENDROS-GUARA	S 432	20,80	1,62	1,62	1,62		1,62			1,62	1,62
170000006369394	04-099-027-00074-003	104020 ALMENDROS-GUARA	S 432	20,20	2,38	2,38	2,38		2,38			2,38	2,38
170000006369395	04-099-027-00005-001	104020 ALMENDROS-GUARA	S 432	20,60	3,16	3,16	3,16		3,16			3,16	3,16
170000006369396	04-099-027-00007-001	104020 ALMENDROS-GUARA	S 432	15,20	0,92	0,92	0,92		0,92			0,92	0,92
170000006369397	04-099-026-80016-003	104020 ALMENDROS-GUARA	S 432	15,40	0,15	0,15	0,15		0,15			0,15	0,15
170000006369398	04-099-027-00002-001	104020 ALMENDROS-GUARA	S 432	11,10	0,83	0,83	0,83		0,83			0,83	0,83
170000006369400	04-099-026-80010-002	104020 ALMENDROS-GUARA	S 432	12,20	1,14	1,14	1,14		1,14			1,14	1,14
170000006369402	04-099-026-80002-004	104020 ALMENDROS-GUARA	S 432	26,00	0,31	0,31	0,31		0,31			0,31	0,31
170000006369404	04-099-026-80002-003	104020 ALMENDROS-GUARA	S 432	25,80	0,25	0,25	0,25		0,25			0,25	0,25
170000006369405	04-099-026-00014-001	104020 ALMENDROS-GUARA	S 432	17,30	0,19	0,19	0,19		0,19			0,19	0,19
170000006369406	04-099-026-00025-007	104020 ALMENDROS-GUARA	S 432	11,50	1,84	1,84	1,84		1,84			1,84	1,84
-1233823	04-099-027-00023-006	104020 ALMENDROS-GUARA	R 433	9,20	0,47	0,47	0,47		0,47			0,47	0,47
170000006369330	04-099-027-00023-012	104020 ALMENDROS-GUARA	R 433	10,50	0,04	0,04	0,04		0,04			0,04	0,04
170000006369332	04-099-027-00023-010	104020 ALMENDROS-GUARA	R 433	8,70	0,07	0,07	0,07		0,07			0,07	0,07
170000006369333	04-099-027-00023-011	104020 ALMENDROS-GUARA	R 433	13,00	0,02	0,02	0,02		0,02			0,02	0,02
170000006369392	04-099-027-00023-009	104020 ALMENDROS-GUARA	R 433	21,30	0,03	0,03	0,03		0,03			0,03	0,03
170000006369403	04-099-026-00092-001	104020 ALMENDROS-GUARA	R 433	25,50	0,33	0,33	0,33		0,33			0,33	0,33

**INCIDENCIAS**

**INCIDENCIA DESCRIPCIÓN**

- 256 Solicitud con recintos no declarados en campaña actual con una reducción por omisión de superficie superior al 3%  
CÓDIGO PARA EL PORCENTAJE DE REDUCCIÓN POR OMISIÓN QUE CORRESPONDE A LA SOLICITUD:3
- 8227 Línea de declaración monitorizada en la que no ha habido respuesta por parte del productor y, por tanto, sin Juicio Experto de campo.  
Ref:170000006369319 Recinto:04-103-017-00249-00004 Cultivo:101010 OLIVAR-PICUAL
- 100400 Recinto con cultivo, variedad, régimen de explotación o uso Sigpac no compatible con la operación solicitada ( Anexo IV.I Cultivos y variedades elegibles para las Intervenciones. Orden de 28 de marzo de 2023 ).  
Ref:170000006369232 Recinto:04-059-008-00213-00002 Cultivo:107097 ALBARICOQUEROS-ALBA Secano Uso:FY  
Ref:-452011 Recinto:04-059-008-00223-00008 Cultivo:107097 ALBARICOQUEROS-ALBA Secano Uso:FY

(1) Superficie declarada admisible ajustada con la superficie comprometida.  
(2) Factor de penalización valorando el alcance para el tipo de compromiso.

Puede verificar la integridad de una copia de este documento mediante la lectura del código QR adjunto o mediante el acceso a la dirección <a href="https://ws050.juntadeandalucia.es/verificarFirma">https://ws050.juntadeandalucia.es/verificarFirma</a> indicando el código de VERIFICACIÓN					
FIRMADO POR	JUAN JOSE SOLER GARCIA		FECHA		03/07/2024
	ROCIO GUIJARRO MILLAN				
VERIFICACIÓN	Pk2jmGCJWUB3686MPKY7GEXJCD3GC4		PÁGINA		2296/2334




**INCIDENCIAS**

**INCIDENCIA DESCRIPCIÓN**

- Ref:170000006369233 Recinto:04-099-026-00007-00005 Cultivo:107097 ALBARICOQUEROS-ALBA Secano Uso:FY
- Ref:-982911 Recinto:04-103-018-00028-00003 Cultivo:107097 ALBARICOQUEROS-ALBA Secano Uso:FY
- 100402 Recinto solicitado no forma parte de ningún organismo de control autorizado para la producción ecológica en Andalucía o fecha de inscripción posterior al plazo establecido ( Anexo I. Criterios de Subvencionabilidad. Orden 28 de marzo de 2023 ).
- Ref:-31101 Recinto:04-059-008-00230-00002 Cultivo:113000 OTROS FRUTALES-SIN VARIEDAD Secano
- Ref:170000006369236 Recinto:04-059-008-00248-00001 Cultivo:113000 OTROS FRUTALES-SIN VARIEDAD Secano
- Ref:170000006369391 Recinto:04-099-027-00023-00002 Cultivo:104020 ALMENDROS-GUARA Secano
- Ref:-1233821 Recinto:04-099-027-00023-00015 Cultivo:104020 ALMENDROS-GUARA Regadío
- Ref:5236198 Recinto:04-099-027-00072-00001 Cultivo:104020 ALMENDROS-GUARA Secano
- 100406 Grupo de cultivo declarado en el recinto no coincide con el grupo de cultivo existente en el organismo de control autorizado para la producción ecológica en Andalucía ( Anexo I. Criterios de Subvencionabilidad. Orden 28 de marzo de 2023 ).
- Ref:-1233821 Recinto:04-099-027-00023-00015 Cultivo:104020 ALMENDROS-GUARA Regadío Grupo de SIPEA:OLIVAR
- 100424 Solicita recinto que no está comprometido para la operación.
- Ref:170000006369232 Recinto:04-059-008-00213-00002 Cultivo:107097 ALBARICOQUEROS-ALBA Secano
- Ref:-452011 Recinto:04-059-008-00223-00008 Cultivo:107097 ALBARICOQUEROS-ALBA Secano
- Ref:-31101 Recinto:04-059-008-00230-00002 Cultivo:113000 OTROS FRUTALES-SIN VARIEDAD Secano
- Ref:170000006369236 Recinto:04-059-008-00248-00001 Cultivo:113000 OTROS FRUTALES-SIN VARIEDAD Secano
- Ref:170000006369233 Recinto:04-099-026-00007-00005 Cultivo:107097 ALBARICOQUEROS-ALBA Secano
- Ref:170000006369391 Recinto:04-099-027-00023-00002 Cultivo:104020 ALMENDROS-GUARA Secano
- Ref:-1233821 Recinto:04-099-027-00023-00015 Cultivo:104020 ALMENDROS-GUARA Regadío
- Ref:5236198 Recinto:04-099-027-00072-00001 Cultivo:104020 ALMENDROS-GUARA Secano
- Ref:170000006369319 Recinto:04-103-017-00249-00004 Cultivo:101010 OLIVAR-PICUAL Secano
- Ref:-982911 Recinto:04-103-018-00028-00003 Cultivo:107097 ALBARICOQUEROS-ALBA Secano

(1) Superficie declarada admisible ajustada con la superficie comprometida.  
 (2) Factor de penalización valorando el alcance para el tipo de compromiso.

Puede verificar la integridad de una copia de este documento mediante la lectura del código QR adjunto o mediante el acceso a la dirección <a href="https://ws050.juntadeandalucia.es/verificarFirma">https://ws050.juntadeandalucia.es/verificarFirma</a> indicando el código de VERIFICACIÓN				
FIRMADO POR	JUAN JOSE SOLER GARCIA	FECHA	03/07/2024	
	ROCIO GUIJARRO MILLAN			
VERIFICACIÓN	Pk2jmGCJWUB3686MPKY7GEXJCD3GC4	PÁGINA	2297/2334	



**APELLIDOS Y NOMBRE / RAZÓN SOCIAL**

VALERA ORTIZ MARIA CATALINA

**NIF**

\*\*\*\*1907\*

**EXPEDIENTE**

1105195

**ANUALIDAD DE PAGO**

1ª

**IMPORTE POR ANUALIDAD**

	2023	2024	2025	2026	2027
IMPORTE MÁXIMO SUBVENCIONABLE	1.998,06 €	1.998,06 €	1.998,06 €	1.998,06 €	1.998,06 €
IMPORTE MEDIO DE TRANSFERENCIA (€/ha)	216,24 €	216,24 €	216,24 €	216,24 €	216,24 €

**RESUMEN DE UNIDADES**

Cód	GRUPO DE PAGO	Sup. Dec. Admisible (ha)	Sup. Comprometida (ha)	Sup. ajustada compromiso (1) (ha)	% sobredec.	Sup. Propuesta (ha)	Importe Declarado	Importe Topado	Importe Propuesto	Importe tras sobredec.
432	FRUTALES SECANO	9,24		9,24	0,00	9,24	1.998,06	1.998,06	1.998,06	1.998,06
<b>TOTAL</b>		9,24	9,24	9,24		9,24	1.998,06	1.998,06	1.998,06	1.998,06

**APLICACIÓN DE REDUCCIONES Y PENALIZACIONES**

GRUPO DE PAGO	Importe Calculado	Importe prerreduc.	Criterios de subvencionabilidad y compromisos	Presentación tardía	Omisión declaración	Condicionabilidad	IMPORTE (Euros) PROPUESTO
FRUTALES SECANO	1.998,06	1.998,06	0,00	0,00	0,00	0,00	1.998,06
<b>TOTAL</b>	1.998,06	1.998,06					1.998,06

**RESUMEN DE PAGOS**

	IMPORTE (Euros)			
	PROPUESTO	FEADER (Eje 2)	MAPA	CAPADR
PROPUESTO	1.998,06	1.698,35	196,01	103,70

**RECINTOS PROPUESTOS**

REF.	REFERENCIA SIGPAC	CULTIVO	DESCRIPCIÓN CULTIVO	S/R	G.PAGO	PEND. MEDIA (%)	SUP. DEC. ADMISIBLE (ha)	SUP. COMPROM. (ha)	SUP. AJUSTADA COMPR.(1) (ha)	SUP. CONV. SIGPAC (ha)	SUP. CERTIE. (ha)	SUP. CAMPO (ha)	SUP. CAMPO DETER. CULT. DECLARADO (ha)	SUP. DEC. REDUCIDA (ha)	SUP. PROPUESTA (ha)
-1448181	04-070-014-00040-026	104014	ALMENDROS-FERRAGNES	S	432	20,40	0,15	0,15	0,15		0,15			0,15	0,15
-1448180	04-070-014-00040-021	104014	ALMENDROS-FERRAGNES	S	432	26,90	0,38	0,38	0,38		0,38			0,38	0,38
-1448179	04-070-014-00040-011	104024	ALMENDROS-MARCONA	S	432	27,50	0,48	0,48	0,48		0,48			0,48	0,48
-1448178	04-070-014-00040-008	104014	ALMENDROS-FERRAGNES	S	432	18,70	0,36	0,36	0,36		0,36			0,36	0,36
-705793	04-070-003-00187-002	104024	ALMENDROS-MARCONA	S	432	16,40	0,40	0,40	0,40		0,40			0,40	0,40
1700000004517671	04-006-010-00117-006	104024	ALMENDROS-MARCONA	S	432	35,60	0,12	0,12	0,12		0,12			0,12	0,12
1700000004517672	04-070-014-00040-007	104024	ALMENDROS-MARCONA	S	432	32,20	0,26	0,26	0,26		0,26			0,26	0,26
1700000004517673	04-070-014-00040-003	104024	ALMENDROS-MARCONA	S	432	22,70	0,44	0,44	0,44		0,44			0,44	0,44
1700000004517674	04-070-014-00040-004	104014	ALMENDROS-FERRAGNES	S	432	14,50	0,07	0,07	0,07		0,07			0,07	0,07
1700000004517676	04-006-012-00013-001	104024	ALMENDROS-MARCONA	S	432	25,80	1,41	1,41	1,41		1,41			1,41	1,41
1700000004517679	04-070-005-00052-001	104024	ALMENDROS-MARCONA	S	432	23,60	1,36	1,36	1,36		1,36			1,36	1,36
1700000004517680	04-070-014-00040-003	104024	ALMENDROS-MARCONA	S	432	22,70	2,84	2,84	2,84		2,84			2,84	2,84
1700000004517682	04-037-016-00046-001	104014	ALMENDROS-FERRAGNES	S	432	2,70	0,97	0,97	0,97		0,97			0,97	0,97

(1) Superficie declarada admisible ajustada con la superficie comprometida.  
(2) Factor de penalización valorando el alcance para el tipo de compromiso.

Puede verificar la integridad de una copia de este documento mediante la lectura del código QR adjunto o mediante el acceso a la dirección <https://ws050.juntadeandalucia.es/verificarFirma> indicando el código de VERIFICACIÓN

FIRMADO POR	JUAN JOSE SOLER GARCIA	FECHA	03/07/2024	
	ROCIO GUIJARRO MILLAN			
VERIFICACIÓN	Pk2jmGCJWUB3686MPKY7GEXJCD3GC4	PÁGINA	2298/2334	



**INCIDENCIAS**

**INCIDENCIA DESCRIPCIÓN**

- 242 Recinto pendiente de acreditación de titularidad.  
Ref:1700000004517683 Recinto:04-070-003-00188-00001 Cultivo:104014 ALMENDROS-FERRAGNES Secano
- 100402 Recinto solicitado no forma parte de ningún organismo de control autorizado para la producción ecológica en Andalucía o fecha de inscripción posterior al plazo establecido ( Anexo I. Criterios de Subvencionabilidad. Orden 28 de marzo de 2023 ).  
Ref:-1448177 Recinto:04-070-014-00040-00005 Cultivo:104014 ALMENDROS-FERRAGNES Secano
- 100421 Recinto declarado por error para una operación de la 6503, que se ha corregido de oficio marcando la operación correcta, de acuerdo con la fecha de inscripción del recinto en la producción ecológica.  
Ref:1700000004517669 Recinto:04-006-010-00117-00002 Cultivo:104024 ALMENDROS-MARCONA Secano  
Ref:1700000004517671 Recinto:04-006-010-00117-00006 Cultivo:104024 ALMENDROS-MARCONA Secano  
Ref:1700000004517676 Recinto:04-006-012-00013-00001 Cultivo:104024 ALMENDROS-MARCONA Secano  
Ref:1700000004517682 Recinto:04-037-016-00046-00001 Cultivo:104014 ALMENDROS-FERRAGNES Secano  
Ref:-705793 Recinto:04-070-003-00187-00002 Cultivo:104024 ALMENDROS-MARCONA Secano  
Ref:1700000004517683 Recinto:04-070-003-00188-00001 Cultivo:104014 ALMENDROS-FERRAGNES Secano  
Ref:1700000004517679 Recinto:04-070-005-00052-00001 Cultivo:104024 ALMENDROS-MARCONA Secano  
Ref:1700000004517673 Recinto:04-070-014-00040-00003 Cultivo:104024 ALMENDROS-MARCONA Secano  
Ref:1700000004517680 Recinto:04-070-014-00040-00003 Cultivo:104024 ALMENDROS-MARCONA Secano  
Ref:1700000004517674 Recinto:04-070-014-00040-00004 Cultivo:104014 ALMENDROS-FERRAGNES Secano  
Ref:1700000004517672 Recinto:04-070-014-00040-00007 Cultivo:104024 ALMENDROS-MARCONA Secano
- 100424 Solicita recinto que no está comprometido para la operación.  
Ref:1700000004517669 Recinto:04-006-010-00117-00002 Cultivo:104024 ALMENDROS-MARCONA Secano  
Ref:1700000004517683 Recinto:04-070-003-00188-00001 Cultivo:104014 ALMENDROS-FERRAGNES Secano  
Ref:-1448177 Recinto:04-070-014-00040-00005 Cultivo:104014 ALMENDROS-FERRAGNES Secano

(1) Superficie declarada admisible ajustada con la superficie comprometida.  
(2) Factor de penalización valorando el alcance para el tipo de compromiso.

Puede verificar la integridad de una copia de este documento mediante la lectura del código QR adjunto o mediante el acceso a la dirección <https://ws050.juntadeandalucia.es/verificarFirma> indicando el código de VERIFICACIÓN

FIRMADO POR	JUAN JOSE SOLER GARCIA	FECHA	03/07/2024	
	ROCIO GUIJARRO MILLAN			
VERIFICACIÓN	Pk2jmGCJWUB3686MPKY7GEXJCD3GC4	PÁGINA	2299/2334	



**APELLIDOS Y NOMBRE / RAZÓN SOCIAL**

VALERA PEREZ ANA MARIA

**NIF**  
\*\*\*\*2277\*

**EXPEDIENTE**  
1266995

**ANUALIDAD DE PAGO**  
1ª

**IMPORTE POR ANUALIDAD**

	2023	2024	2025	2026	2027
IMPORTE MÁXIMO SUBVENCIONABLE	2.471,62 €	2.471,62 €	2.471,62 €	2.471,62 €	2.471,62 €
IMPORTE MEDIO DE TRANSFERENCIA (€/ha)	216,24 €	216,24 €	216,24 €	216,24 €	216,24 €

**RESUMEN DE UNIDADES**

Cód	GRUPO DE PAGO	Sup. Dec. Admisible (ha)	Sup. Comprometida (ha)	Sup. ajustada compromiso (1) (ha)	% sobredec.	Sup. Propuesta (ha)	Importe Declarado	Importe Topado	Importe Propuesto	Importe tras sobredec.
432	FRUTALES SECANO	11,43		11,43	0,00	11,43	2.471,62	2.471,62	2.471,62	2.471,62
<b>TOTAL</b>		11,43	11,43	11,43		11,43	2.471,62	2.471,62	2.471,62	2.471,62

**APLICACIÓN DE REDUCCIONES Y PENALIZACIONES**

GRUPO DE PAGO	Importe Calculado	Importe prereduc.	Criterios de subvencionabilidad y compromisos	Presentación tardía	Omisión declaración	Condicionabilidad	IMPORTE (Euros) PROPUESTO
FRUTALES SECANO	2.471,62	2.471,62	0,00	0,00	0,00	0,00	2.471,62
<b>TOTAL</b>	2.471,62	2.471,62					2.471,62

**RESUMEN DE PAGOS**

	IMPORTE (Euros)			
	PROPUESTO	FEADER (Eje 2)	MAPA	CAPADR
PROPUESTO	2.471,62	2.100,88	242,47	128,27

**RECINTOS PROPUESTOS**

REF.	REFERENCIA SIGPAC	CULTIVO	DESCRIPCIÓN CULTIVO	S/R	G.PAGO	PEND. MEDIA (%)	SUP. DEC. ADMISIBLE (ha)	SUP. COMPROM. (ha)	SUP. AJUSTADA COMPROM. (1) (ha)	SUP. CONV. SIGPAC (ha)	SUP. CERTIE. (ha)	SUP. CAMPO (ha)	SUP. CAMPO DETER. CULT. DECLARADO (ha)	SUP. DEC. REDUCIDA (ha)	SUP. PROPUESTA (ha)
1700000002936183	04-099-016-00047-001	104024	ALMENDROS-MARCONA	S	432	33,80	0,27	0,27	0,27		0,27			0,27	0,27
1700000002936184	04-053-065-00226-001	104024	ALMENDROS-MARCONA	S	432	5,70	0,47	0,47	0,47		0,47			0,47	0,47
1700000002936185	04-053-051-00395-011	104024	ALMENDROS-MARCONA	S	432	18,40	1,53	1,53	1,53		1,53			1,53	1,53
1700000002936186	04-099-016-00205-001	104024	ALMENDROS-MARCONA	S	432	27,50	3,28	3,28	3,28		3,28			3,28	3,28
1700000002936188	04-099-016-00204-002	104024	ALMENDROS-MARCONA	S	432	31,30	1,61	1,61	1,61		1,61			1,61	1,61
1700000002936189	04-099-016-00203-002	104020	ALMENDROS-GUARA	S	432	24,60	1,31	1,31	1,31		1,31			1,31	1,31
1700000002936190	04-099-016-00203-001	104024	ALMENDROS-MARCONA	S	432	29,00	2,72	2,72	2,72		2,72			2,72	2,72
1700000002936191	04-099-016-00047-002	104022	ALMENDROS-LARGUETA	S	432	7,40	0,24	0,24	0,24		0,24			0,24	0,24

(1) Superficie declarada admisible ajustada con la superficie comprometida.  
(2) Factor de penalización valorando el alcance para el tipo de compromiso.

Puede verificar la integridad de una copia de este documento mediante la lectura del código QR adjunto o mediante el acceso a la dirección <https://ws050.juntadeandalucia.es/verificarFirma> indicando el código de VERIFICACIÓN

FIRMADO POR	JUAN JOSE SOLER GARCIA	FECHA	03/07/2024	
	ROCIO GUIJARRO MILLAN			
VERIFICACIÓN	Pk2jmGCJWUB3686MPKY7GEXJCD3GC4	PÁGINA	2300/2334	





**APELLIDOS Y NOMBRE / RAZÓN SOCIAL**

VALLEJO SANCHEZ FILOMENA

**NIF**  
\*\*\*\*0955\*

**EXPEDIENTE**  
1219035

**ANUALIDAD DE PAGO**

1ª

**IMPORTE POR ANUALIDAD**

	2023	2024	2025	2026	2027
IMPORTE MÁXIMO SUBVENCIONABLE	3.166,88 €	3.166,88 €	3.166,88 €	3.166,88 €	3.166,88 €
IMPORTE MEDIO DE TRANSFERENCIA (€/ha)	42,23 €	42,23 €	42,23 €	42,23 €	42,23 €

**RESUMEN DE UNIDADES**

Cód	GRUPO DE PAGO	Sup. Dec. Admisible (ha)	Sup. Comprometida (ha)	Sup. ajustada compromiso (I) (ha)	% sobredec.	Sup. Propuesta (ha)	Importe Declarado	Importe Topado	Importe Propuesto	Importe tras sobredec.
428	PASTOS ASOCIADOS A GANADERÍA ECOLÓGICA	96,38		75,00	0,00	75,00	6.161,25	3.166,88	3.166,88	3.166,88
<b>TOTAL</b>		96,38	75,00	75,00		75,00	6.161,25	3.166,88	3.166,88	3.166,88

**APLICACIÓN DE REDUCCIONES Y PENALIZACIONES**

GRUPO DE PAGO	Importe Calculado	Importe prereduc.	Criterios de subvencionabilidad y compromisos	Presentación tardía	Omisión declaración	Condicionality	IMPORTE (Euros) PROPUESTO
PASTOS ASOCIADOS A GANADERÍA	3.166,88	3.166,88	0,00	0,00	0,00	0,00	3.166,88
<b>TOTAL</b>	3.166,88	3.166,88					3.166,88

**RESUMEN DE PAGOS**

	IMPORTE ( Euros )			
	PROPUESTO	FEADER (Eje 2)	MAPA	CAPADR
PROPUESTO	3.166,88	2.691,85	310,67	164,36

**RECINTOS PROPUESTOS**

REF.	REFERENCIA SIGPAC	CULTIVO	DESCRIPCIÓN CULTIVO	S/R	G.PAGO	PEND. MEDIA (%)	SUP. DEC. ADMISIBLE (ha)	SUP. COMPROM. (ha)	SUP. AJUSTADA COMPR.(I) (ha)	SUP. CONV. SIGPAC (ha)	SUP. CERTIF. (ha)	SUP. CAMPO (ha)	SUP. CAMPO DECLARADO (ha)	SUP. DEC. REDUCIDA (ha)	SUP. PROPUESTA (ha)
5118234	04-001-004-00005-001	62000	PASTOS PERMANENTES DE 5 O MAS AÑOS-SIN VARIEDAD	S	428	36,00	12,57	12,57	12,57		12,57			12,57	12,57
5118311	04-001-004-00017-010	62000	PASTOS PERMANENTES DE 5 O MAS AÑOS-SIN VARIEDAD	S	428	26,00	2,14	2,14	2,14		2,14			2,14	2,14
1700000007171625	04-002-004-00064-001	62000	PASTOS PERMANENTES DE 5 O MAS AÑOS-SIN VARIEDAD	S	428	33,20	2,80	2,80	2,80		2,80			2,80	2,80
1700000007171626	04-001-003-00006-001	62000	PASTOS PERMANENTES DE 5 O MAS AÑOS-SIN VARIEDAD	S	428	73,20	1,83	1,83	1,83		3,32			1,83	1,83
1700000007171627	04-001-003-00005-001	62000	PASTOS PERMANENTES DE 5 O MAS AÑOS-SIN VARIEDAD	S	428	47,70	4,62	4,62	4,62		5,44			4,62	4,62
1700000007171628	04-002-005-00033-001	62000	PASTOS PERMANENTES DE 5 O MAS AÑOS-SIN VARIEDAD	S	428	37,20	1,08	1,08	1,08		1,66			1,08	1,08
1700000007171634	04-001-004-00002-010	62000	PASTOS PERMANENTES DE 5 O MAS AÑOS-SIN VARIEDAD	S	428	38,70	55,15	55,15	55,15		55,15			55,15	55,15
1700000007171635	04-002-005-00001-005	62000	PASTOS PERMANENTES DE 5 O MAS AÑOS-SIN VARIEDAD	S	428	38,10	8,21	8,21	8,21		8,21			8,21	8,21
1700000007171636	04-002-005-00002-002	62000	PASTOS PERMANENTES DE 5 O MAS AÑOS-SIN VARIEDAD	S	428	33,70	0,29	0,29	0,29		0,34			0,29	0,29
1700000007171637	04-001-004-00002-007	62000	PASTOS PERMANENTES DE 5 O MAS AÑOS-SIN VARIEDAD	S	428	34,40	3,49	3,49	3,49		3,49			3,49	3,49
1700000007171638	04-001-004-00001-001	62000	PASTOS PERMANENTES DE 5 O MAS AÑOS-SIN VARIEDAD	S	428	51,00	1,55	1,55	1,55		1,55			1,55	1,55
1700000007171639	04-001-004-00002-004	62000	PASTOS PERMANENTES DE 5 O MAS AÑOS-SIN VARIEDAD	S	428	43,70	2,65	2,65	2,65		2,65			2,65	2,65

(1) Superficie declarada admisible ajustada con la superficie comprometida.  
(2) Factor de penalización valorando el alcance para el tipo de compromiso.

Puede verificar la integridad de una copia de este documento mediante la lectura del código QR adjunto o mediante el acceso a la dirección <https://ws050.juntadeandalucia.es/verificarFirma> indicando el código de VERIFICACIÓN

FIRMADO POR	JUAN JOSE SOLER GARCIA	FECHA	03/07/2024	
	ROCIO GUIJARRO MILLAN			
VERIFICACIÓN	Pk2jmGCJWUB3686MPKY7GEXJCD3GC4	PÁGINA	2301/2334	

**Datos considerados para el Cálculo de la Carga Ganadera mínima y máxima del expediente**

Explotación	Especie	Inscrito en Sipea y Admisible	Ugm Calculada para CG Mínima	Ugm Calculada para CG Máxima
ES040010001084	OVINA	SI	10,53	10,53
ES040020001252	OVINA	SI	28,40	28,40
			38,93	38,93

Superficie determinada para Cálculo Carga Ganadera Mínima: 318,88 ha

Superficie determinada para Cálculo Carga Ganadera Máxima: 318,88 ha

Carga Ganadera Mínima Expediente: 0,12 ugm/ha

Carga Ganadera Máxima Expediente: 0,12 ugm/ha

Los importes del Grupo de Pago de pastos de este expediente han sido ajustados por no llegar a la carga ganadera mínima de 0,3

**Recintos Determinados para el Cálculo de Garga Ganadera Mínima**

REF.	REFERENCIA SIGPAC	CULTIVO	DESCRIPCIÓN CULTIVO	S/R	SUP. PROPUESTA (ha)
-1140455	04-045-005-00001-00001	62000	PASTOS PERMANENTES DE 5 O MAS AÑOS-SIN VARIEDAD	S	130,82
-1035999	04-045-006-00004-00019	62000	PASTOS PERMANENTES DE 5 O MAS AÑOS-SIN VARIEDAD	S	0,12
4208164	04-045-005-00001-00002	62000	PASTOS PERMANENTES DE 5 O MAS AÑOS-SIN VARIEDAD	S	1,06
4208165	04-045-005-00001-00003	62000	PASTOS PERMANENTES DE 5 O MAS AÑOS-SIN VARIEDAD	S	0,56
4208166	04-045-005-00001-00004	62000	PASTOS PERMANENTES DE 5 O MAS AÑOS-SIN VARIEDAD	S	2,03
4208172	04-045-006-00002-00001	62000	PASTOS PERMANENTES DE 5 O MAS AÑOS-SIN VARIEDAD	S	0,38
4208173	04-045-006-00002-00002	62000	PASTOS PERMANENTES DE 5 O MAS AÑOS-SIN VARIEDAD	S	1,58
4208176	04-045-006-00003-00001	62000	PASTOS PERMANENTES DE 5 O MAS AÑOS-SIN VARIEDAD	S	0,29
4208178	04-045-006-00004-00001	62000	PASTOS PERMANENTES DE 5 O MAS AÑOS-SIN VARIEDAD	S	0,57
4208181	04-045-006-00004-00005	62000	PASTOS PERMANENTES DE 5 O MAS AÑOS-SIN VARIEDAD	S	4,64
4208186	04-045-006-00004-00010	62000	PASTOS PERMANENTES DE 5 O MAS AÑOS-SIN VARIEDAD	S	2,55
4208187	04-045-006-00004-00011	62000	PASTOS PERMANENTES DE 5 O MAS AÑOS-SIN VARIEDAD	S	2,08
4208191	04-045-006-00004-00018	62000	PASTOS PERMANENTES DE 5 O MAS AÑOS-SIN VARIEDAD	S	0,95
4208198	04-045-006-00005-00001	62000	PASTOS PERMANENTES DE 5 O MAS AÑOS-SIN VARIEDAD	S	4,20
4208205	04-045-006-00007-00006	62000	PASTOS PERMANENTES DE 5 O MAS AÑOS-SIN VARIEDAD	S	4,48
4208206	04-045-006-00007-00007	62000	PASTOS PERMANENTES DE 5 O MAS AÑOS-SIN VARIEDAD	S	7,96
4208207	04-045-006-00007-00008	62000	PASTOS PERMANENTES DE 5 O MAS AÑOS-SIN VARIEDAD	S	1,46
4208209	04-045-006-00008-00002	62000	PASTOS PERMANENTES DE 5 O MAS AÑOS-SIN VARIEDAD	S	16,36
4208215	04-045-006-00009-00003	62000	PASTOS PERMANENTES DE 5 O MAS AÑOS-SIN VARIEDAD	S	17,51
4208216	04-045-006-00014-00002	62000	PASTOS PERMANENTES DE 5 O MAS AÑOS-SIN VARIEDAD	S	12,05
4208217	04-045-006-00014-00003	62000	PASTOS PERMANENTES DE 5 O MAS AÑOS-SIN VARIEDAD	S	10,43
5118234	04-001-004-00005-00001	62000	PASTOS PERMANENTES DE 5 O MAS AÑOS-SIN VARIEDAD	S	12,57
5118279	04-001-011-00002-00003	62000	PASTOS PERMANENTES DE 5 O MAS AÑOS-SIN VARIEDAD	S	0,42
5118311	04-001-004-00017-00010	62000	PASTOS PERMANENTES DE 5 O MAS AÑOS-SIN VARIEDAD	S	2,14
1700000007171625	04-002-004-00064-00001	62000	PASTOS PERMANENTES DE 5 O MAS AÑOS-SIN VARIEDAD	S	2,80
1700000007171626	04-001-003-00006-00001	62000	PASTOS PERMANENTES DE 5 O MAS AÑOS-SIN VARIEDAD	S	1,83
1700000007171627	04-001-003-00005-00001	62000	PASTOS PERMANENTES DE 5 O MAS AÑOS-SIN VARIEDAD	S	4,62
1700000007171628	04-002-005-00033-00001	62000	PASTOS PERMANENTES DE 5 O MAS AÑOS-SIN VARIEDAD	S	1,08
1700000007171634	04-001-004-00002-00010	62000	PASTOS PERMANENTES DE 5 O MAS AÑOS-SIN VARIEDAD	S	55,15

(1) Superficie declarada admisible ajustada con la superficie comprometida.  
(2) Factor de penalización valorando el alcance para el tipo de compromiso.Puede verificar la integridad de una copia de este documento mediante la lectura del código QR adjunto o mediante el acceso a la dirección <https://ws050.juntadeandalucia.es/verificarFirma> indicando el código de VERIFICACIÓN

FIRMADO POR	JUAN JOSE SOLER GARCIA	FECHA	03/07/2024
	ROCIO GUIJARRO MILLAN		
VERIFICACIÓN	Pk2jmGCJWUB3686MPKY7GEXJCD3GC4	PÁGINA	2302/2334



**Datos considerados para el Cálculo de la Carga Ganadera mínima y máxima del expediente****Recintos Determinados para el Cálculo de Garga Ganadera Mínima**

REF.	REFERENCIA SIGPAC	CULTIVO	DESCRIPCIÓN CULTIVO	S/R	SUP. PROPUESTA (ha)
170000007171635	04-002-005-00001-00005	62000	PASTOS PERMANENTES DE 5 O MAS AÑOS-SIN VARIEDAD	S	8,21
1700000007171636	04-002-005-00002-00002	62000	PASTOS PERMANENTES DE 5 O MAS AÑOS-SIN VARIEDAD	S	0,29
1700000007171637	04-001-004-00002-00007	62000	PASTOS PERMANENTES DE 5 O MAS AÑOS-SIN VARIEDAD	S	3,49
1700000007171638	04-001-004-00001-00001	62000	PASTOS PERMANENTES DE 5 O MAS AÑOS-SIN VARIEDAD	S	1,55
1700000007171639	04-001-004-00002-00004	62000	PASTOS PERMANENTES DE 5 O MAS AÑOS-SIN VARIEDAD	S	2,65

**Recintos Determinados para el Cálculo de Garga Ganadera Máxima**

REF.	REFERENCIA SIGPAC	CULTIVO	DESCRIPCIÓN CULTIVO	S/R	SUP. PROPUESTA (ha)
-1140455	04-045-005-00001-00001	62000	PASTOS PERMANENTES DE 5 O MAS AÑOS-SIN VARIEDAD	S	130,82
-1035999	04-045-006-00004-00019	62000	PASTOS PERMANENTES DE 5 O MAS AÑOS-SIN VARIEDAD	S	0,12
4208164	04-045-005-00001-00002	62000	PASTOS PERMANENTES DE 5 O MAS AÑOS-SIN VARIEDAD	S	1,06
4208165	04-045-005-00001-00003	62000	PASTOS PERMANENTES DE 5 O MAS AÑOS-SIN VARIEDAD	S	0,56
4208166	04-045-005-00001-00004	62000	PASTOS PERMANENTES DE 5 O MAS AÑOS-SIN VARIEDAD	S	2,03
4208172	04-045-006-00002-00001	62000	PASTOS PERMANENTES DE 5 O MAS AÑOS-SIN VARIEDAD	S	0,38
4208173	04-045-006-00002-00002	62000	PASTOS PERMANENTES DE 5 O MAS AÑOS-SIN VARIEDAD	S	1,58
4208176	04-045-006-00003-00001	62000	PASTOS PERMANENTES DE 5 O MAS AÑOS-SIN VARIEDAD	S	0,29
4208178	04-045-006-00004-00001	62000	PASTOS PERMANENTES DE 5 O MAS AÑOS-SIN VARIEDAD	S	0,57
4208181	04-045-006-00004-00005	62000	PASTOS PERMANENTES DE 5 O MAS AÑOS-SIN VARIEDAD	S	4,64
4208186	04-045-006-00004-00010	62000	PASTOS PERMANENTES DE 5 O MAS AÑOS-SIN VARIEDAD	S	2,55
4208187	04-045-006-00004-00011	62000	PASTOS PERMANENTES DE 5 O MAS AÑOS-SIN VARIEDAD	S	2,08
4208191	04-045-006-00004-00018	62000	PASTOS PERMANENTES DE 5 O MAS AÑOS-SIN VARIEDAD	S	0,95
4208198	04-045-006-00005-00001	62000	PASTOS PERMANENTES DE 5 O MAS AÑOS-SIN VARIEDAD	S	4,20
4208205	04-045-006-00007-00006	62000	PASTOS PERMANENTES DE 5 O MAS AÑOS-SIN VARIEDAD	S	4,48
4208206	04-045-006-00007-00007	62000	PASTOS PERMANENTES DE 5 O MAS AÑOS-SIN VARIEDAD	S	7,96
4208207	04-045-006-00007-00008	62000	PASTOS PERMANENTES DE 5 O MAS AÑOS-SIN VARIEDAD	S	1,46
4208209	04-045-006-00008-00002	62000	PASTOS PERMANENTES DE 5 O MAS AÑOS-SIN VARIEDAD	S	16,36
4208215	04-045-006-00009-00003	62000	PASTOS PERMANENTES DE 5 O MAS AÑOS-SIN VARIEDAD	S	17,51
4208216	04-045-006-00014-00002	62000	PASTOS PERMANENTES DE 5 O MAS AÑOS-SIN VARIEDAD	S	12,05
4208217	04-045-006-00014-00003	62000	PASTOS PERMANENTES DE 5 O MAS AÑOS-SIN VARIEDAD	S	10,43
5118234	04-001-004-00005-00001	62000	PASTOS PERMANENTES DE 5 O MAS AÑOS-SIN VARIEDAD	S	12,57
5118279	04-001-011-00002-00003	62000	PASTOS PERMANENTES DE 5 O MAS AÑOS-SIN VARIEDAD	S	0,42
5118311	04-001-004-00017-00010	62000	PASTOS PERMANENTES DE 5 O MAS AÑOS-SIN VARIEDAD	S	2,14
1700000007171625	04-002-004-00064-00001	62000	PASTOS PERMANENTES DE 5 O MAS AÑOS-SIN VARIEDAD	S	2,80
1700000007171626	04-001-003-00006-00001	62000	PASTOS PERMANENTES DE 5 O MAS AÑOS-SIN VARIEDAD	S	1,83
1700000007171627	04-001-003-00005-00001	62000	PASTOS PERMANENTES DE 5 O MAS AÑOS-SIN VARIEDAD	S	4,62
1700000007171628	04-002-005-00033-00001	62000	PASTOS PERMANENTES DE 5 O MAS AÑOS-SIN VARIEDAD	S	1,08
1700000007171634	04-001-004-00002-00010	62000	PASTOS PERMANENTES DE 5 O MAS AÑOS-SIN VARIEDAD	S	55,15

(1) Superficie declarada admisible ajustada con la superficie comprometida.  
(2) Factor de penalización valorando el alcance para el tipo de compromiso.

Puede verificar la integridad de una copia de este documento mediante la lectura del código QR adjunto o mediante el acceso a la dirección <https://ws050.juntadeandalucia.es/verificarFirma> indicando el código de VERIFICACIÓN

FIRMADO POR	JUAN JOSE SOLER GARCIA	FECHA	03/07/2024	
	ROCIO GUIJARRO MILLAN			
VERIFICACIÓN	Pk2jmGCJWUB3686MPKY7GEXJCD3GC4	PÁGINA	2303/2334	



**Datos considerados para el Cálculo de la Carga Ganadera mínima y máxima del expediente**

**Recintos Determinados para el Cálculo de Garga Ganadera Máxima**

REF.	REFERENCIA SIGPAC	CULTIVO	DESCRIPCIÓN CULTIVO	S/R	SUP. PROPUESTA (ha)
170000007171635	04-002-005-00001-00005	62000	PASTOS PERMANENTES DE 5 O MAS AÑOS-SIN VARIEDAD	S	8,21
1700000007171636	04-002-005-00002-00002	62000	PASTOS PERMANENTES DE 5 O MAS AÑOS-SIN VARIEDAD	S	0,29
1700000007171637	04-001-004-00002-00007	62000	PASTOS PERMANENTES DE 5 O MAS AÑOS-SIN VARIEDAD	S	3,49
1700000007171638	04-001-004-00001-00001	62000	PASTOS PERMANENTES DE 5 O MAS AÑOS-SIN VARIEDAD	S	1,55
1700000007171639	04-001-004-00002-00004	62000	PASTOS PERMANENTES DE 5 O MAS AÑOS-SIN VARIEDAD	S	2,65

**Incidencias de carga ganadera**

**INCIDENCIA DESCRIPCIÓN**

4272 Verifica que las líneas de declaración de las Solicitudes Únicas no tienen solapes con la capa de Retroactividad Gráfica (ambas de la misma campaña) a nivel de expediente/línea de declaración gráfica de la solicitud.  
Ref:-1140455 Recinto:04-045-005-00001-00001 Cultivo: - Agregado de la referencia del recinto.:0 Zona de la referencia del recinto.:0 Superficie solapada.:174,43 Id. Incid.:3681112

(1) Superficie declarada admisible ajustada con la superficie comprometida.  
(2) Factor de penalización valorando el alcance para el tipo de compromiso.

Puede verificar la integridad de una copia de este documento mediante la lectura del código QR adjunto o mediante el acceso a la dirección <https://ws050.juntadeandalucia.es/verificarFirma> indicando el código de VERIFICACIÓN

FIRMADO POR	JUAN JOSE SOLER GARCIA	FECHA	03/07/2024	
	ROCIO GUIJARRO MILLAN			
VERIFICACIÓN	Pk2jmGCJWUB3686MPKY7GEXJCD3GC4	PÁGINA	2304/2334	



**APELLIDOS Y NOMBRE / RAZÓN SOCIAL**

VAN PELT . CLASINA ANTONIA EMMA

**NIF**

\*\*\*\*5808\*

**EXPEDIENTE**

1267308

**ANUALIDAD DE PAGO**

1ª

**IMPORTES POR ANUALIDAD**

	2023	2024	2025	2026	2027
IMPORTE MÁXIMO SUBVENCIONABLE	3.857,72 €	3.857,72 €	3.857,72 €	3.857,72 €	3.857,72 €
IMPORTE MEDIO DE TRANSFERENCIA (€/ha)	216,24 €	216,24 €	216,24 €	216,24 €	216,24 €

**RESUMEN DE UNIDADES**

Cód	GRUPO DE PAGO	Sup. Dec. Admisible (ha)	Sup. Comprometida (ha)	Sup. ajustada compromiso (I) (ha)	% sobredec.	Sup. Propuesta (ha)	Importe Declarado	Importe Topado	Importe Propuesto	Importe tras sobredec.
432	FRUTALES SECANO	17,84		17,84	0,00	17,84	3.857,72	3.857,72	3.857,72	3.857,72
<b>TOTAL</b>		17,84	17,84	17,84		17,84	3.857,72	3.857,72	3.857,72	3.857,72

**APLICACIÓN DE REDUCCIONES Y PENALIZACIONES**

GRUPO DE PAGO	Importe Calculado	Importe prereduc.	Criterios de subvencionabilidad y compromisos	Presentación tardía	Omisión declaración	Condicionalidad	IMPORTE (Euros) PROPUESTO
FRUTALES SECANO	3.857,72	3.857,72	0,00	0,00	0,00	0,00	3.857,72
<b>TOTAL</b>	3.857,72	3.857,72					3.857,72

**RESUMEN DE PAGOS**

	IMPORTE (Euros)			
	PROPUESTO	FEADER (Eje 2)	MAPA	CAPADR
PROPUESTO	3.857,72	3.279,06	378,44	200,22

**RECINTOS PROPUESTOS**

REF.	REFERENCIA SIGPAC	CULTIVO DESCRIPCIÓN CULTIVO	S/R	G.PAGO	PEND. MEDIA (%)	SUP. DEC. ADMISIBLE (ha)	SUP. COMPROM. (ha)	SUP. AJUSTADA COMPROM. (I) (ha)	SUP. CONV. SIGPAC (ha)	SUP. CERTIE (ha)	SUP. CAMPO (ha)	SUP. CAMPO DETER. CULT. DECLARADO (ha)	SUP. DEC. REDUCIDA (ha)	SUP. PROPUESTA (ha)
-1496740	04-099-016-00083-001	104020 ALMENDROS-GUARA	S	432	31,20	2,62	2,62	2,62		2,62			2,62	2,62
-21914	04-099-016-00083-012	104020 ALMENDROS-GUARA	S	432	42,50	0,05	0,05	0,05		0,05			0,05	0,05
1700000002756946	04-099-016-00077-001	104020 ALMENDROS-GUARA	S	432	25,10	0,98	0,98	0,98		0,98			0,98	0,98
1700000002756947	04-099-016-00077-002	104020 ALMENDROS-GUARA	S	432	31,70	0,47	0,47	0,47		0,47			0,47	0,47
1700000002756948	04-099-016-00077-007	104020 ALMENDROS-GUARA	S	432	22,90	0,19	0,19	0,19		0,19			0,19	0,19
1700000002756949	04-099-016-00080-001	104020 ALMENDROS-GUARA	S	432	31,10	1,78	1,78	1,78		1,78			1,78	1,78
1700000002756950	04-099-016-00083-001	104020 ALMENDROS-GUARA	S	432	31,20	10,16	10,16	10,16		10,16			10,16	10,16
1700000002756951	04-099-016-00087-001	104020 ALMENDROS-GUARA	S	432	30,20	1,59	1,59	1,59		1,59			1,59	1,59

(1) Superficie declarada admisible ajustada con la superficie comprometida.  
(2) Factor de penalización valorando el alcance para el tipo de compromiso.

Puede verificar la integridad de una copia de este documento mediante la lectura del código QR adjunto o mediante el acceso a la dirección <https://ws050.juntadeandalucia.es/verificarFirma> indicando el código de VERIFICACIÓN

FIRMADO POR	JUAN JOSE SOLER GARCIA	FECHA	03/07/2024	
	ROCIO GUIJARRO MILLAN			
VERIFICACIÓN	Pk2jmGCJWUB3686MPKY7GEXJCD3GC4	PÁGINA	2305/2334	



<u>APELLIDOS Y NOMBRE / RAZÓN SOCIAL</u>	<u>NIF</u>	<u>EXPEDIENTE</u>	<u>ANUALIDAD DE PAGO</u>
VARGAS FERNANDEZ JUAN MIGUEL	***9996*	1284443	

	<u>IMPORTE (Euros)</u>			
	<u>PROPUESTO</u>	<u>FEADER (Eje 2)</u>	<u>MAPA</u>	<u>CAPADR</u>
PROPUESTO	0,00	0,00	0,00	0,00

**INCIDENCIAS**

<u>INCIDENCIA</u>	<u>DESCRIPCIÓN</u>
3790	Recinto declarado inactivo Ref:6953448 Recinto:04-093-004-00096-00004 Cultivo: - Ref:6953461 Recinto:04-093-004-00105-00003 Cultivo: -
100424	Solicita recinto que no está comprometido para la operación. Ref:6953448 Recinto:04-093-004-00096-00004 Cultivo:101138 OLIVAR-HOJIBLANCA Secano Ref:6953461 Recinto:04-093-004-00105-00003 Cultivo:101010 OLIVAR-PICUAL Secano
101008	Expediente sin compromisos vigentes. Operación:6503.2

(1) Superficie declarada admisible ajustada con la superficie comprometida.  
(2) Factor de penalización valorando el alcance para el tipo de compromiso.

Puede verificar la integridad de una copia de este documento mediante la lectura del código QR adjunto o mediante el acceso a la dirección <a href="https://ws050.juntadeandalucia.es/verificarFirma">https://ws050.juntadeandalucia.es/verificarFirma</a> indicando el código de VERIFICACIÓN				
FIRMADO POR	JUAN JOSE SOLER GARCIA	FECHA	03/07/2024	
	ROCIO GUIJARRO MILLAN			
VERIFICACIÓN	Pk2jmGCJWUB3686MPKY7GEXJCD3GC4	PÁGINA	2306/2334	

Es copia auténtica de documento electrónico



**APELLIDOS Y NOMBRE / RAZÓN SOCIAL**

VARGAS MALDONADO CARMEN

**NIF**  
\*\*\*\*2390\*

**EXPEDIENTE**  
1268565

**ANUALIDAD DE PAGO**

1ª

**IMPORTE POR ANUALIDAD**

	2023	2024	2025	2026	2027
IMPORTE MÁXIMO SUBVENCIONABLE	2.685,70 €	2.685,70 €	2.685,70 €	2.685,70 €	2.685,70 €
IMPORTE MEDIO DE TRANSFERENCIA (€/ha)	216,24 €	216,24 €	216,24 €	216,24 €	216,24 €

**RESUMEN DE UNIDADES**

Cód	GRUPO DE PAGO	Sup. Admisible (ha)	Sup. Comprometida (ha)	Sup. ajustada compromiso (I) (ha)	% sobredec.	Sup. Propuesta (ha)	Importe Declarado	Importe Topado	Importe Propuesto	Importe tras sobredec.
432	FRUTALES SECANO	12,58		12,42	0,00	12,42	2.685,70	2.685,70	2.685,70	2.685,70
<b>TOTAL</b>		12,58	12,42	12,42		12,42	2.685,70	2.685,70	2.685,70	2.685,70

**APLICACIÓN DE REDUCCIONES Y PENALIZACIONES**

GRUPO DE PAGO	Importe Calculado	Importe prereduc.	Criterios de subvencionabilidad y compromisos	Presentación tardía	Omisión declaración	Condicionalidad	IMPORTE (Euros) PROPUESTO
FRUTALES SECANO	2.685,70	2.685,70	0,00	0,00	0,00	0,00	2.685,70
<b>TOTAL</b>	2.685,70	2.685,70					2.685,70

**RESUMEN DE PAGOS**

	IMPORTE (Euros)			
	PROPUESTO	FEADER (Eje 2)	MAPA	CAPADR
PROPUESTO	2.685,70	2.282,85	263,47	139,38

**RECINTOS PROPUESTOS**

REF.	REFERENCIA SIGPAC	CULTIVO	DESCRIPCIÓN CULTIVO	S/R	G.PAGO	PEND. MEDIA (%)	SUP. DEC. ADMISIBLE (ha)	SUP. COMPROM. (ha)	SUP. AJUSTADA COMPROM. (I) (ha)	SUP. CONV. SIGPAC (ha)	SUP. CERTIE. (ha)	SUP. CAMPO (ha)	SUP. CAMPO DETER. CULT. DECLARADO (ha)	SUP. DEC. REDUCIDA (ha)	SUP. PROPUESTA (ha)
170000005530018	04-029-068-00110-002	104014	ALMENDROS-FERRAGNES	S	432	45,00	1,01	1,01	1,01		1,01			1,01	1,01
170000005530019	04-029-068-00241-002	104007	ALMENDROS-COMUNA	S	432	45,00	1,21	1,21	1,21		1,21			1,21	1,21
170000005530020	04-029-068-00122-001	104014	ALMENDROS-FERRAGNES	S	432	48,60	2,84	2,84	2,84		2,84			2,84	2,84
170000005530021	04-029-068-00213-001	104007	ALMENDROS-COMUNA	S	432	43,60	1,34	1,34	1,34		1,34			1,34	1,34
170000005530022	04-029-068-00213-006	104007	ALMENDROS-COMUNA	S	432	38,40	0,40	0,40	0,40		0,40			0,40	0,40
170000005530023	04-029-068-00213-007	104007	ALMENDROS-COMUNA	S	432	32,10	1,45	1,45	1,45		1,45			1,45	1,45
170000005530024	04-029-068-00213-008	104007	ALMENDROS-COMUNA	S	432	38,30	2,04	1,93	1,93		2,04			1,93	1,93
170000005530025	04-029-068-00213-009	104007	ALMENDROS-COMUNA	S	432	34,50	2,29	2,24	2,24		2,29			2,24	2,24

**INCIDENCIAS**

**INCIDENCIA DESCRIPCIÓN**

- 4272 Verifica que las líneas de declaración de las Solicitudes Únicas no tienen solapes con la capa de Retroactividad Gráfica (ambas de la misma campaña) a nivel de expediente/línea de declaración gráfica de la solicitud.  
 Ref:170000005530024 Recinto:04-029-068-00213-00008 Cultivo: - Agregado de la referencia del recinto.:0 Zona de la referencia del recinto.:0 Superficie solapada.:0,11 Id. Incid.:95947510  
 Ref:170000005530025 Recinto:04-029-068-00213-00009 Cultivo: - Agregado de la referencia del recinto.:0 Zona de la referencia del recinto.:0 Superficie solapada.:0,05 Id. Incid.:95947511

(1) Superficie declarada admisible ajustada con la superficie comprometida.  
 (2) Factor de penalización valorando el alcance para el tipo de compromiso.

Puede verificar la integridad de una copia de este documento mediante la lectura del código QR adjunto o mediante el acceso a la dirección <a href="https://ws050.juntadeandalucia.es/verificarFirma">https://ws050.juntadeandalucia.es/verificarFirma</a> indicando el código de VERIFICACIÓN					
FIRMADO POR	JUAN JOSE SOLER GARCIA		FECHA		03/07/2024
	ROCIO GUIJARRO MILLAN				
VERIFICACIÓN	Pk2jmGCJWUB3686MPKY7GEXJCD3GC4		PÁGINA		2307/2334



<u>APELLIDOS Y NOMBRE / RAZÓN SOCIAL</u>	<u>NIF</u>	<u>EXPEDIENTE</u>	<u>ANUALIDAD DE PAGO</u>		
VAZQUEZ SANCHEZ ANA	****7773*	1012186	1ª		
<u>IMPORTE POR ANUALIDAD</u>					
	<b>2023</b>	<b>2024</b>	<b>2025</b>	<b>2026</b>	<b>2027</b>
IMPORTE MÁXIMO SUBVENCIONABLE	4.768,87 €	4.768,87 €	4.768,87 €	4.768,87 €	4.768,87 €
IMPORTE MEDIO DE TRANSFERENCIA (€/ha)	224,21 €	224,21 €	224,21 €	224,21 €	224,21 €

<u>RESUMEN DE UNIDADES</u>										
<u>Cód</u>	<u>GRUPO DE PAGO</u>	<u>Sup. Dec. Admisible (ha)</u>	<u>Sup. Comprometida (ha)</u>	<u>Sup. ajustada compromiso (1) (ha)</u>	<u>% sobredec.</u>	<u>Sup. Propuesta (ha)</u>	<u>Importe Declarado</u>	<u>Importe Topado</u>	<u>Importe Propuesto</u>	<u>Importe tras sobredec.</u>
432	FRUTALES SECANO	20,00		20,00	0,00	20,00	4.324,80	4.324,80	4.324,80	4.324,80
433	FRUTALES REGADÍO	1,27		1,27	0,00	1,27	444,07	444,07	444,07	444,07
<b>TOTAL</b>		21,27	21,27	21,27		21,27	4.768,87	4.768,87	4.768,87	4.768,87

<u>APLICACIÓN DE REDUCCIONES Y PENALIZACIONES</u>							
<u>GRUPO DE PAGO</u>	<u>Importe Calculado</u>	<u>Importe prereduc.</u>	<u>Criterios de subvencionabilidad y compromisos</u>	<u>Presentación tardía</u>	<u>Omisión declaración</u>	<u>Condicionalidad</u>	<u>IMPORTE (Euros) PROPUESTO</u>
FRUTALES REGADÍO	444,07	444,07	0,00	0,00	0,00	0,00	444,07
FRUTALES SECANO	4.324,80	4.324,80	0,00	0,00	0,00	0,00	4.324,80
<b>TOTAL</b>	4.768,87	4.768,87					4.768,87

<u>RESUMEN DE PAGOS</u>					
<u>IMPORTE ( Euros )</u>					
	<u>PROPUESTO</u>	<u>PROPUESTO</u>	<u>FEADER (Eje 2)</u>	<u>MAPA</u>	<u>CAPADR</u>
		4.768,87	4.053,54	467,82	247,51

<u>RECINTOS PROPUESTOS</u>													
<u>REF.</u>	<u>REFERENCIA SIGPAC</u>	<u>CULTIVO DESCRIPCIÓN CULTIVO</u>	<u>S/R G.PAGO</u>	<u>PEND. MEDIA (%)</u>	<u>SUP. DEC. ADMISIBLE (ha)</u>	<u>SUP. COMPROM. (ha)</u>	<u>SUP. AJUSTADA COMPR.(1) (ha)</u>	<u>SUP. CONV. SIGPAC (ha)</u>	<u>SUP. CERTIF. (ha)</u>	<u>SUP. CAMPO (ha)</u>	<u>SUP. CAMPO DETER. CULT. DECLARADO (ha)</u>	<u>SUP. DEC. REDUCIDA (ha)</u>	<u>SUP. PROPUESTA (ha)</u>
1700000005335618	04-083-024-00228-001	104007 ALMENDROS-COMUNA	S	432	17,00	0,71	0,71	0,71	0,71			0,71	0,71
1700000005335621	04-008-007-00003-001	104007 ALMENDROS-COMUNA	S	432	22,20	2,29	2,29	2,29	2,29			2,29	2,29
1700000005335623	04-008-007-00001-028	104007 ALMENDROS-COMUNA	S	432	10,40	0,08	0,08	0,08	0,08			0,08	0,08
1700000005335624	04-008-007-00001-022	104007 ALMENDROS-COMUNA	S	432	21,00	2,34	2,34	2,34	2,34			2,34	2,34
1700000005335625	04-008-007-00001-019	104007 ALMENDROS-COMUNA	S	432	7,40	0,09	0,09	0,09	0,09			0,09	0,09
1700000005335626	04-008-007-00001-018	104007 ALMENDROS-COMUNA	S	432	21,20	0,06	0,06	0,06	0,06			0,06	0,06
1700000005335627	04-008-007-00001-016	104007 ALMENDROS-COMUNA	S	432	22,00	0,71	0,71	0,71	0,71			0,71	0,71
1700000005335628	04-008-007-00001-015	104007 ALMENDROS-COMUNA	S	432	12,20	1,05	1,05	1,05	1,05			1,05	1,05
1700000005335629	04-008-007-00001-014	104007 ALMENDROS-COMUNA	S	432	17,00	0,19	0,19	0,19	0,19			0,19	0,19
1700000005335630	04-008-007-00001-013	104007 ALMENDROS-COMUNA	S	432	26,10	9,69	9,69	9,69	9,69			9,69	9,69
1700000005335631	04-008-007-00001-012	104007 ALMENDROS-COMUNA	S	432	30,90	0,04	0,04	0,04	0,04			0,04	0,04
1700000005335632	04-008-007-00001-011	104007 ALMENDROS-COMUNA	S	432	21,90	0,15	0,15	0,15	0,15			0,15	0,15
1700000005335633	04-008-007-00001-010	104007 ALMENDROS-COMUNA	S	432	12,00	2,60	2,60	2,60	2,60			2,60	2,60
1700000005335616	04-083-025-00221-004	104007 ALMENDROS-COMUNA	R	433	6,90	1,27	1,27	1,27	1,27			1,27	1,27

<u>INCIDENCIAS</u>	
<u>INCIDENCIA</u>	<u>DESCRIPCIÓN</u>
100424	Solicita recinto que no está comprometido para la operación. Ref:1700000005335622 Recinto:04-008-012-00056-00002 Cultivo:104007 ALMENDROS-COMUNA Secano Ref:1700000005335619 Recinto:04-008-012-00056-00003 Cultivo:104007 ALMENDROS-COMUNA Secano Ref:1700000005335620 Recinto:04-008-012-00057-00001 Cultivo:104007 ALMENDROS-COMUNA Secano Ref:1700000005335617 Recinto:04-008-012-00060-00001 Cultivo:104007 ALMENDROS-COMUNA Secano

(1) Superficie declarada admisible ajustada con la superficie comprometida.  
(2) Factor de penalización valorando el alcance para el tipo de compromiso.

Puede verificar la integridad de una copia de este documento mediante la lectura del código QR adjunto o mediante el acceso a la dirección <a href="https://ws050.juntadeandalucia.es/verificarFirma">https://ws050.juntadeandalucia.es/verificarFirma</a> indicando el código de VERIFICACIÓN				
FIRMADO POR	JUAN JOSE SOLER GARCIA	FECHA	03/07/2024	
	ROCIO GUIJARRO MILLAN			
VERIFICACIÓN	Pk2jmGCJWUB3686MPKY7GEXJCD3GC4	PÁGINA	2308/2334	

Es copia auténtica de documento electrónico



**APELLIDOS Y NOMBRE / RAZÓN SOCIAL**

VELITE S.A.

NIF  
\*\*\*\*0061\*EXPEDIENTE  
1259752ANUALIDAD  
DE PAGO  
1ª**IMPORTES POR ANUALIDAD**

	2023	2024	2025	2026	2027
IMPORTE MÁXIMO SUBVENCIONABLE	1.604,02 €	1.604,02 €	1.604,02 €	1.604,02 €	1.604,02 €
IMPORTE MEDIO DE TRANSFERENCIA (€/ha)	253,00 €	253,00 €	253,00 €	253,00 €	253,00 €

**RESUMEN DE UNIDADES**

Cód	GRUPO DE PAGO	Sup. Dec. Admisible (ha)	Sup. Comprometida (ha)	Sup. ajustada compromiso (I) (ha)	% sobredec.	Sup. Propuesta (ha)	Importe Declarado	Importe Topado	Importe Propuesto	Importe tras sobredec.
430	HORTÍCOLAS	6,38		6,34	0,00	6,34	1.604,02	1.604,02	1.604,02	1.604,02
<b>TOTAL</b>		6,38	6,34	6,34		6,34	1.604,02	1.604,02	1.604,02	1.604,02

**APLICACIÓN DE REDUCCIONES Y PENALIZACIONES**

GRUPO DE PAGO	Importe Calculado	Importe prerreduc.	Criterios de subvencionabilidad y compromisos	Presentación tardía	Omisión declaración	Condicionalidad	IMPORTE (Euros) PROPUESTO
HORTÍCOLAS	1.604,02	1.604,02	0,00	0,00	0,00	0,00	1.604,02
<b>TOTAL</b>	1.604,02	1.604,02					1.604,02

**RESUMEN DE PAGOS**

	IMPORTE (Euros)			
	PROPUESTO	FEADER (Eje 2)	MAPA	CAPADR
PROPUESTO	1.604,02	1.363,42	157,35	83,25

**RECINTOS PROPUESTOS**

REF.	REFERENCIA SIGPAC	CULTIVO	DESCRIPCIÓN CULTIVO	S/R	G.PAGO	PEND. MEDIA (t/ha)	SUP. DEC. ADMISIBLE (ha)	SUP. COMPROM. (ha)	SUP. AJUSTADA COMPROM. (I) (ha)	SUP. CONV. SIGPAC (ha)	SUP. CERTIE (ha)	SUP. CAMPO (ha)	SUP. CAMPO DETER. CULT. DECLARADO (ha)	SUP. DEC. REDUCIDA (ha)	SUP. PROPUESTA (ha)
5258445	04-066-032-00095-005	197000	TOMATE-SIN VARIEDAD	R	430	2,20	0,13	0,13	0,13		0,13			0,13	0,13
5258447	04-066-032-00077-001	197000	TOMATE-SIN VARIEDAD	R	430	2,10	2,51	2,51	2,51		2,51			2,51	2,51
5258448	04-066-032-00077-007	197000	TOMATE-SIN VARIEDAD	R	430	3,80	0,07	0,07	0,07		0,07			0,07	0,07
5258453	04-066-032-00076-001	197000	TOMATE-SIN VARIEDAD	R	430	11,20	0,44	0,41	0,41		0,43			0,41	0,41
5258454	04-066-032-00068-003	197000	TOMATE-SIN VARIEDAD	R	430	2,40	3,23	3,22	3,22		3,22			3,22	3,22

**INCIDENCIAS****INCIDENCIA DESCRIPCIÓN**

- 218 La superficie total declarada sobre un mismo recinto en el conjunto de los expedientes, no puede superar la superficie total que el SIGPAC establece para ese recinto.  
Ref:5258465 Recinto:04-066-032-00064-00002 Cultivo:197000 TOMATE-SIN VARIEDAD Regadío Suma de superficies declaradas para este recinto por todos los solicitantes (Áreas):150 Superficie SIGPAC medida para este recinto (Áreas):75 Exceso de superficie declarada (Hectáreas):0,75 Suma de superficies declaradas para este recinto por el solicitante (Áreas):75
- 4272 Verifica que las líneas de declaración de las Solicitudes Únicas no tienen solapes con la capa de Retroactividad Gráfica (ambas de la misma campaña) a nivel de expediente/línea de declaración gráfica de la solicitud.  
Ref:5258453 Recinto:04-066-032-00076-00001 Cultivo: - Agregado de la referencia del recinto.:0 Zona de la referencia del recinto.:0 Superficie solapada.:0,03 Id. Incid.:95947107
- 100402 Recinto solicitado no forma parte de ningún organismo de control autorizado para la producción ecológica en Andalucía o fecha de inscripción posterior al plazo establecido ( Anexo I. Criterios de Subvencionabilidad. Orden 28 de marzo de 2023 ).  
Ref:5258465 Recinto:04-066-032-00064-00002 Cultivo:197000 TOMATE-SIN VARIEDAD Regadío
- 100424 Solicita recinto que no está comprometido para la operación.  
Ref:5258465 Recinto:04-066-032-00064-00002 Cultivo:197000 TOMATE-SIN VARIEDAD Regadío

(1) Superficie declarada admisible ajustada con la superficie comprometida.  
(2) Factor de penalización valorando el alcance para el tipo de compromiso.Puede verificar la integridad de una copia de este documento mediante la lectura del código QR adjunto o mediante el acceso a la dirección <https://ws050.juntadeandalucia.es/verificarFirma> indicando el código de VERIFICACIÓN

FIRMADO POR	JUAN JOSE SOLER GARCIA	FECHA	03/07/2024	
	ROCIO GUIJARRO MILLAN			
VERIFICACIÓN	Pk2jmGCJWUB3686MPKY7GEXJCD3GC4	PÁGINA	2309/2334	



**APELLIDOS Y NOMBRE / RAZÓN SOCIAL**

VENDING EL CAFETO LEVANTE SL

**NIF**

\*\*\*\*1709\*

**EXPEDIENTE**

1241735

**ANUALIDAD DE PAGO**

1ª

**IMPORTE POR ANUALIDAD**

	2023	2024	2025	2026	2027
IMPORTE MÁXIMO SUBVENCIONABLE	1.915,89 €	1.915,89 €	1.915,89 €	1.915,89 €	1.915,89 €
IMPORTE MEDIO DE TRANSFERENCIA (€/ha)	216,24 €	216,24 €	216,24 €	216,24 €	216,24 €

**RESUMEN DE UNIDADES**

Cód	GRUPO DE PAGO	Sup. Dec. Admisible (ha)	Sup. Comprometida (ha)	Sup. ajustada compromiso (1) (ha)	% sobredec.	Sup. Propuesta (ha)	Importe Declarado	Importe Topado	Importe Propuesto	Importe tras sobredec.
432	FRUTALES SECANO	8,86		8,86	0,00	8,86	1.915,89	1.915,89	1.915,89	1.915,89
<b>TOTAL</b>		8,86	8,86	8,86		8,86	1.915,89	1.915,89	1.915,89	1.915,89

**APLICACIÓN DE REDUCCIONES Y PENALIZACIONES**

GRUPO DE PAGO	Importe Calculado	Importe prerreduc.	Criterios de subvencionabilidad y compromisos	Presentación tardía	Omisión declaración	Condicionality	IMPORTE (Euros) PROPUESTO
FRUTALES SECANO	1.915,89	1.915,89	0,00	0,00	0,00	0,00	1.915,89
<b>TOTAL</b>	1.915,89	1.915,89					1.915,89

**RESUMEN DE PAGOS**

	IMPORTE (Euros)			
	PROPUESTO	FEADER (Eje 2)	MAPA	CAPADR
PROPUESTO	1.915,89	1.628,51	187,95	99,43

**RECINTOS PROPUESTOS**

REF.	REFERENCIA SIGPAC	CULTIVO DESCRIPCIÓN CULTIVO	S/R	G.PAGO	PEND. MEDIA (%)	SUP. DEC. ADMISIBLE (ha)	SUP. COMPROM. (ha)	SUP. AJUSTADA COMPROM. (1) (ha)	SUP. CONV. SIGPAC (ha)	SUP. CERTIE. (ha)	SUP. CAMPO (ha)	SUP. CAMPO DETER. CULT. DECLARADO (ha)	SUP. DEC. REDUCIDA (ha)	SUP. PROPUESTA (ha)
170000005626822	04-099-046-00145-002	104020 ALMENDROS-GUARA	S	432	18,30	0,13	0,13	0,13		0,13			0,13	0,13
1700000005626823	04-099-046-00158-013	104003 ALMENDROS-ANTOÑETA	S	432	20,10	2,62	2,62	2,62		2,62			2,62	2,62
1700000005626824	04-099-046-00162-001	104020 ALMENDROS-GUARA	S	432	25,70	0,22	0,22	0,22		0,22			0,22	0,22
1700000005626825	04-099-047-00103-005	104020 ALMENDROS-GUARA	S	432	17,80	2,34	2,34	2,34		2,34			2,34	2,34
1700000005626826	04-099-047-00018-001	104024 ALMENDROS-MARCONA	S	432	18,20	0,29	0,29	0,29		0,29			0,29	0,29
1700000005626827	04-099-046-00188-002	104020 ALMENDROS-GUARA	S	432	30,40	0,24	0,24	0,24		0,24			0,24	0,24
1700000005626828	04-099-047-00018-002	104003 ALMENDROS-ANTOÑETA	S	432	16,10	0,44	0,44	0,44		0,44			0,44	0,44
1700000005626829	04-099-046-00166-001	104020 ALMENDROS-GUARA	S	432	21,90	0,08	0,08	0,08		0,08			0,08	0,08
1700000005626830	04-099-047-00018-003	104003 ALMENDROS-ANTOÑETA	S	432	14,50	0,73	0,73	0,73		0,73			0,73	0,73
1700000005626831	04-099-046-00157-001	104003 ALMENDROS-ANTOÑETA	S	432	11,00	0,09	0,09	0,09		0,09			0,09	0,09
1700000005626832	04-099-046-00156-007	104003 ALMENDROS-ANTOÑETA	S	432	17,10	0,29	0,29	0,29		0,29			0,29	0,29
1700000005626833	04-099-046-00158-012	104003 ALMENDROS-ANTOÑETA	S	432	13,20	0,25	0,25	0,25		0,25			0,25	0,25
1700000005626834	04-099-046-00156-009	104003 ALMENDROS-ANTOÑETA	S	432	18,50	0,10	0,10	0,10		0,10			0,10	0,10
1700000005626835	04-099-047-00028-001	104013 ALMENDROS-FERRADUEL	S	432	23,40	1,04	1,04	1,04		1,04			1,04	1,04

(1) Superficie declarada admisible ajustada con la superficie comprometida.  
 (2) Factor de penalización valorando el alcance para el tipo de compromiso.

Puede verificar la integridad de una copia de este documento mediante la lectura del código QR adjunto o mediante el acceso a la dirección <https://ws050.juntadeandalucia.es/verificarFirma> indicando el código de VERIFICACIÓN

FIRMADO POR	JUAN JOSE SOLER GARCIA	FECHA	03/07/2024	
	ROCIO GUIJARRO MILLAN			
VERIFICACIÓN	Pk2jmGCJWUB3686MPKY7GEXJCD3GC4	PÁGINA	2310/2334	



**APELLIDOS Y NOMBRE / RAZÓN SOCIAL**

**NIF** \*\*\*\*\*6782\*      **EXPEDIENTE** 1070167      **ANUALIDAD DE PAGO** 1ª

VICENTE ROZAS JUAN JOSE

**IMPORTE POR ANUALIDAD**

	2023	2024	2025	2026	2027
IMPORTE MÁXIMO SUBVENCIONABLE	3.477,14 €	3.477,14 €	3.477,14 €	3.477,14 €	3.477,14 €
IMPORTE MEDIO DE TRANSFERENCIA (€/ha)	216,24 €	216,24 €	216,24 €	216,24 €	216,24 €

**RESUMEN DE UNIDADES**

Cód	GRUPO DE PAGO	Sup. Dec. Admisible (ha)	Sup. Comprometida (ha)	Sup. ajustada compromiso (1) (ha)	% sobredec.	Sup. Propuesta (ha)	Importe Declarado	Importe Topado	Importe Propuesto	Importe tras sobredec.
432	FRUTALES SECANO	16,08		16,08	0,00	16,08	3.477,14	3.477,14	3.477,14	3.477,14
<b>TOTAL</b>		16,08	16,08	16,08		16,08	3.477,14	3.477,14	3.477,14	3.477,14

**APLICACIÓN DE REDUCCIONES Y PENALIZACIONES**

GRUPO DE PAGO	Importe Calculado	Importe prereduc.	Criterios de subvencionabilidad y compromisos	Presentación tardía	Omisión declaración	Condicionalidad	IMPORTE (Euros) PROPUESTO
FRUTALES SECANO	3.477,14	3.477,14	0,00	0,00	0,00	0,00	3.477,14
<b>TOTAL</b>	3.477,14	3.477,14					3.477,14

**RESUMEN DE PAGOS**

	IMPORTE (Euros)			
	PROPUESTO	FEADER (Eje 2)	MAPA	CAPADR
PROPUESTO	3.477,14	2.955,57	341,11	180,46

**RECINTOS PROPUESTOS**

REF.	REFERENCIA SIGPAC	CULTIVO	DESCRIPCIÓN CULTIVO	S/R	G.PAGO	PEND. MEDIA (€)	SUP. DEC. ADMISIBLE (ha)	SUP. COMPROM. (ha)	SUP. AJUSTADA COMPROM. (1) (ha)	SUP. CONV. SIGPAC (ha)	SUP. CERTIE (ha)	SUP. CAMPO (ha)	SUP. CAMPO DETER. CULT. DECLARADO (ha)	SUP. DEC. REDUCIDA (ha)	SUP. PROPUESTA (ha)
-1541167	04-076-017-00098-002	104010	ALMENDROS-DESMAYO ROJO	S	432	20,90	0,28	0,28	0,28		0,28			0,28	0,28
-997961	04-070-027-00039-001	104022	ALMENDROS-LARGUETA	S	432	29,20	1,08	1,08	1,08		1,08			1,08	1,08
1700000005509006	04-070-016-00143-001	104022	ALMENDROS-LARGUETA	S	432	1,30	0,50	0,50	0,50		0,50			0,50	0,50
1700000005509007	04-070-017-00049-001	104022	ALMENDROS-LARGUETA	S	432	5,10	0,97	0,97	0,97		0,97			0,97	0,97
1700000005509008	04-070-017-00040-001	104024	ALMENDROS-MARCONA	S	432	5,10	2,89	2,89	2,89		2,89			2,89	2,89
1700000005509010	04-070-017-00088-002	104022	ALMENDROS-LARGUETA	S	432	3,50	1,33	1,33	1,33		1,33			1,33	1,33
1700000005509011	04-076-021-00063-002	104010	ALMENDROS-DESMAYO ROJO	S	432	21,30	0,22	0,22	0,22		0,22			0,22	0,22
1700000005509012	04-076-021-00072-001	104010	ALMENDROS-DESMAYO ROJO	S	432	23,00	0,29	0,29	0,29		0,29			0,29	0,29
1700000005509013	04-076-021-00076-005	104010	ALMENDROS-DESMAYO ROJO	S	432	42,20	0,22	0,22	0,22		0,22			0,22	0,22
1700000005509014	04-076-021-00076-006	104010	ALMENDROS-DESMAYO ROJO	S	432	7,20	0,53	0,53	0,53		0,53			0,53	0,53
1700000005509017	04-072-013-00009-019	104007	ALMENDROS-COMUNA	S	432	27,10	1,08	1,08	1,08		1,08			1,08	1,08
1700000005509018	04-076-015-00062-002	104010	ALMENDROS-DESMAYO ROJO	S	432	10,50	4,88	4,88	4,88		4,88			4,88	4,88
1700000005509019	04-076-016-00097-002	104010	ALMENDROS-DESMAYO ROJO	S	432	15,00	0,23	0,23	0,23		0,23			0,23	0,23
1700000005509020	04-076-017-00129-003	104010	ALMENDROS-DESMAYO ROJO	S	432	32,40	1,16	1,16	1,16		1,16			1,16	1,16
1700000005509021	04-076-021-00063-001	104010	ALMENDROS-DESMAYO ROJO	S	432	21,60	0,18	0,18	0,18		0,18			0,18	0,18
1700000005509022	04-076-021-00067-003	104010	ALMENDROS-DESMAYO ROJO	S	432	20,40	0,24	0,24	0,24		0,24			0,24	0,24

**INCIDENCIAS**

**INCIDENCIA DESCRIPCIÓN**

- 242 Recinto pendiente de acreditación de titularidad.  
Ref:1700000005509015 Recinto:04-070-036-00094-00004 Cultivo:104022 ALMENDROS-LARGUETA Secano  
Ref:1700000005509016 Recinto:04-070-036-00094-00005 Cultivo:104022 ALMENDROS-LARGUETA Secano
- 100424 Solicita recinto que no está comprometido para la operación.  
Ref:1700000005509015 Recinto:04-070-036-00094-00004 Cultivo:104022 ALMENDROS-LARGUETA Secano  
Ref:1700000005509016 Recinto:04-070-036-00094-00005 Cultivo:104022 ALMENDROS-LARGUETA Secano

(1) Superficie declarada admisible ajustada con la superficie comprometida.  
(2) Factor de penalización valorando el alcance para el tipo de compromiso.

Puede verificar la integridad de una copia de este documento mediante la lectura del código QR adjunto o mediante el acceso a la dirección <https://ws050.juntadeandalucia.es/verificarFirma> indicando el código de VERIFICACIÓN

FIRMADO POR	JUAN JOSE SOLER GARCIA	FECHA	03/07/2024	
	ROCIO GUIJARRO MILLAN			
VERIFICACIÓN	Pk2jmGCJWUB3686MPKY7GEXJCD3GC4	PÁGINA	2311/2334	

**APELLIDOS Y NOMBRE / RAZÓN SOCIAL**

VICENTE TRUJILLO MATILDE

**NIF**

\*\*\*\*1031\*

**EXPEDIENTE**

1124941

**ANUALIDAD DE PAGO**

1ª

**IMPORTE POR ANUALIDAD**

	2023	2024	2025	2026	2027
IMPORTE MÁXIMO SUBVENCIONABLE	756,47 €	756,47 €	756,47 €	756,47 €	756,47 €
IMPORTE MEDIO DE TRANSFERENCIA (€/ha)	253,00 €	253,00 €	253,00 €	253,00 €	253,00 €

**RESUMEN DE UNIDADES**

Cód	GRUPO DE PAGO	Sup. Dec. Admisible (ha)	Sup. Comprometida (ha)	Sup. ajustada compromiso (I) (ha)	% sobredec.	Sup. Propuesta (ha)	Importe Declarado	Importe Topado	Importe Propuesto	Importe tras sobredec.
430	HORTÍCOLAS	3,35		2,99	0,00	2,99	756,47	756,47	756,47	756,47
<b>TOTAL</b>		3,35	2,99	2,99		2,99	756,47	756,47	756,47	756,47

**APLICACIÓN DE REDUCCIONES Y PENALIZACIONES**

GRUPO DE PAGO	Importe Calculado	Importe prereduc.	Criterios de subvencionabilidad y compromisos	Presentación tardía	Omisión declaración	Condicionalidad	IMPORTE (Euros) PROPUESTO
HORTÍCOLAS	756,47	756,47	0,00	0,00	0,00	0,00	756,47
<b>TOTAL</b>	756,47	756,47					756,47

**RESUMEN DE PAGOS**

	IMPORTE (Euros)			
	PROPUESTO	FEADER (Eje 2)	MAPA	CAPADR
PROPUESTO	756,47	643,00	74,21	39,26

**RECINTOS PROPUESTOS**

REF.	REFERENCIA SIGPAC	CULTIVO	DESCRIPCIÓN CULTIVO	S/R	G.PAGO	PEND. MEDIA (%)	SUP. DEC. ADMISIBLE (ha)	SUP. COMPROM. (ha)	SUP. AJUSTADA COMPR.(I) (ha)	SUP. CONV. SIGPAC (ha)	SUP. CERTIE. (ha)	SUP. CAMPO (ha)	SUP. CAMPO DETER. CULT. DECLARADO (ha)	SUP. DEC. REDUCIDA (ha)	SUP. PROPUESTA (ha)
5276861	04-066-207-00100-001	197000	TOMATE-SIN VARIEDAD	R	430	1,70	0,88	0,88	0,88		0,88			0,88	0,88
5276863	04-066-207-00108-001	197000	TOMATE-SIN VARIEDAD	R	430	1,20	0,43	0,41	0,41		0,43			0,41	0,41
5276864	04-066-207-00109-001	197000	TOMATE-SIN VARIEDAD	R	430	1,50	0,38	0,38	0,38		0,38			0,38	0,38
5276865	04-066-207-00111-001	197000	TOMATE-SIN VARIEDAD	R	430	1,60	0,43	0,27	0,27		0,43			0,27	0,27
5276866	04-066-207-00113-001	197000	TOMATE-SIN VARIEDAD	R	430	7,80	0,46	0,28	0,28		0,46			0,28	0,28
1700000005906886	04-066-207-00112-001	197000	TOMATE-SIN VARIEDAD	R	430	1,10	0,40	0,40	0,40		0,40			0,40	0,40
1700000005906887	04-066-207-00114-003	197000	TOMATE-SIN VARIEDAD	R	430	1,10	0,37	0,37	0,37		0,37			0,37	0,37

**INCIDENCIAS****INCIDENCIA DESCRIPCIÓN**

- 4272 Verifica que las líneas de declaración de las Solicitudes Únicas no tienen solapes con la capa de Retroactividad Gráfica (ambas de la misma campaña) a nivel de expediente/línea de declaración gráfica de la solicitud.  
 Ref:5276863 Recinto:04-066-207-00108-00001 Cultivo: - Agregado de la referencia del recinto.:0 Zona de la referencia del recinto.:0 Superficie solapada.:0,02 Id. Incid.:95940261  
 Ref:5276865 Recinto:04-066-207-00111-00001 Cultivo: - Agregado de la referencia del recinto.:0 Zona de la referencia del recinto.:0 Superficie solapada.:0,16 Id. Incid.:95940262  
 Ref:5276866 Recinto:04-066-207-00113-00001 Cultivo: - Agregado de la referencia del recinto.:0 Zona de la referencia del recinto.:0 Superficie solapada.:0,18 Id. Incid.:95940263

(1) Superficie declarada admisible ajustada con la superficie comprometida.  
(2) Factor de penalización valorando el alcance para el tipo de compromiso.

Puede verificar la integridad de una copia de este documento mediante la lectura del código QR adjunto o mediante el acceso a la dirección <https://ws050.juntadeandalucia.es/verificarFirma> indicando el código de VERIFICACIÓN

FIRMADO POR	JUAN JOSE SOLER GARCIA	FECHA	03/07/2024	
	ROCIO GUIJARRO MILLAN			
VERIFICACIÓN	Pk2jmGCJWUB3686MPKY7GEXJCD3GC4	PÁGINA	2312/2334	



**APELLIDOS Y NOMBRE / RAZÓN SOCIAL**

VILAR MARIN BARTOLOME

**NIF**  
\*\*\*\*3035\*

**EXPEDIENTE**  
1119391

**ANUALIDAD DE PAGO**  
1ª

**IMPORTE POR ANUALIDAD**

	2023	2024	2025	2026	2027
IMPORTE MÁXIMO SUBVENCIONABLE	576,94 €	576,94 €	576,94 €	576,94 €	576,94 €
IMPORTE MEDIO DE TRANSFERENCIA (€/ha)	349,66 €	349,66 €	349,66 €	349,66 €	349,66 €

**RESUMEN DE UNIDADES**

Cód	GRUPO DE PAGO	Sup. Dec. Admisible (ha)	Sup. Comprometida (ha)	Sup. ajustada compromiso (1) (ha)	% sobredec.	Sup. Propuesta (ha)	Importe Declarado	Importe Topado	Importe Propuesto	Importe tras sobredec.
433	FRUTALES REGADÍO	1,65		1,65	0,00	1,65	576,94	576,94	576,94	576,94
<b>TOTAL</b>		1,65	1,65	1,65		1,65	576,94	576,94	576,94	576,94

**APLICACIÓN DE REDUCCIONES Y PENALIZACIONES**

GRUPO DE PAGO	Importe Calculado	Importe prereduc.	Criterios de subvencionabilidad y compromisos	Presentación tardía	Omisión declaración	Condicionalidad	IMPORTE (Euros) PROPUESTO
FRUTALES REGADÍO	576,94	576,94	0,00	0,00	0,00	0,00	576,94
<b>TOTAL</b>	576,94	576,94					576,94

**RESUMEN DE PAGOS**

	IMPORTE ( Euros )		
	PROPUESTO	FEADER (Eje 2)	MAPA
PROPUESTO	576,94	490,40	56,60
			CAPADR 29,94

**RECINTOS PROPUESTOS**

REF.	REFERENCIA SIGPAC	CULTIVO	DESCRIPCIÓN CULTIVO	S/R	G.PAGO	PEND. MEDIA (%)	SUP. DEC. ADMISIBLE (ha)	SUP. COMPROM. (ha)	SUP. AJUSTADA COMPROM. (1) (ha)	SUP. CONV. SIGPAC (ha)	SUP. CERTIE. (ha)	SUP. CAMPO (ha)	SUP. CAMPO DETER. CULT. DECLARADO (ha)	SUP. DEC. REDUCIDA (ha)	SUP. PROPUESTA (ha)
-86078	04-103-012-00129-002	206004	NARANJO-NAVELINA	R	433	2,00	0,37	0,37	0,37		0,37			0,37	0,37
1700000006756144	04-017-007-00150-001	206004	NARANJO-NAVELINA	R	433	2,80	0,37	0,37	0,37		0,37			0,37	0,37
1700000006756147	04-103-012-00014-002	206004	NARANJO-NAVELINA	R	433	2,00	0,27	0,27	0,27		0,27			0,27	0,27
1700000006756148	04-103-012-00128-001	206004	NARANJO-NAVELINA	R	433	3,50	0,25	0,25	0,25		0,25			0,25	0,25
1700000006756149	04-103-015-00132-001	206004	NARANJO-NAVELINA	R	433	1,30	0,11	0,11	0,11		0,11			0,11	0,11
1700000006756150	04-103-015-00313-001	206004	NARANJO-NAVELINA	R	433	1,30	0,28	0,28	0,28		0,28			0,28	0,28

(1) Superficie declarada admisible ajustada con la superficie comprometida.  
(2) Factor de penalización valorando el alcance para el tipo de compromiso.

Puede verificar la integridad de una copia de este documento mediante la lectura del código QR adjunto o mediante el acceso a la dirección <https://ws050.juntadeandalucia.es/verificarFirma> indicando el código de VERIFICACIÓN

FIRMADO POR	JUAN JOSE SOLER GARCIA	FECHA	03/07/2024	
	ROCIO GUIJARRO MILLAN			
VERIFICACIÓN	Pk2jmGCJWUB3686MPKY7GEXJCD3GC4	PÁGINA	2313/2334	



<b><u>APELLIDOS Y NOMBRE / RAZÓN SOCIAL</u></b>	<b><u>NIF</u></b>	<b><u>EXPEDIENTE</u></b>	<b><u>ANUALIDAD DE PAGO</u></b>
VILLEGAS IBARRA JOSE MIGUEL	***9791*	1285109	

**RESUMEN DE PAGOS**

	<b><u>IMPORTE (Euros)</u></b>			
	<b><u>PROPUESTO</u></b>	<b><u>FEADER (Eje 2)</u></b>	<b><u>MAPA</u></b>	<b><u>CAPADR</u></b>
PROPUESTO	0,00	0,00	0,00	0,00

**INCIDENCIAS**

**INCIDENCIA DESCRIPCIÓN**

- 248 Verifica que los recintos declarados con sistema de explotación regadío corresponden realmente a regadío según SIGPAC.  
Ref:6997493 Recinto:04-104-034-00061-00005 Cultivo:152000 PIMIENTO-SIN VARIEDAD Regadío
- 3790 Recinto declarado inactivo  
Ref:6997493 Recinto:04-104-034-00061-00005 Cultivo: -
- 100424 Solicita recinto que no está comprometido para la operación.  
Ref:6997493 Recinto:04-104-034-00061-00005 Cultivo:152000 PIMIENTO-SIN VARIEDAD Regadío
- 101008 Expediente sin compromisos vigentes.  
Operación:6503.2

(1) Superficie declarada admisible ajustada con la superficie comprometida.  
(2) Factor de penalización valorando el alcance para el tipo de compromiso.

Puede verificar la integridad de una copia de este documento mediante la lectura del código QR adjunto o mediante el acceso a la dirección <a href="https://ws050.juntadeandalucia.es/verificarFirma">https://ws050.juntadeandalucia.es/verificarFirma</a> indicando el código de VERIFICACIÓN				
FIRMADO POR	JUAN JOSE SOLER GARCIA	FECHA	03/07/2024	
	ROCIO GUIJARRO MILLAN			
VERIFICACIÓN	Pk2jmGCJWUB3686MPKY7GEXJCD3GC4	PÁGINA	2314/2334	



**APELLIDOS Y NOMBRE / RAZÓN SOCIAL**

**NIF** \*\*\*\*1243\*      **EXPEDIENTE** 1281362      **ANUALIDAD DE PAGO** 1ª

VITALGROW NATUR, S. L.

**IMPORTE POR ANUALIDAD**

	2023	2024	2025	2026	2027
IMPORTE MÁXIMO SUBVENCIONABLE	678,04 €	678,04 €	678,04 €	678,04 €	678,04 €
IMPORTE MEDIO DE TRANSFERENCIA (€/ha)	253,00 €	253,00 €	253,00 €	253,00 €	253,00 €

**RESUMEN DE UNIDADES**

Cód	GRUPO DE PAGO	Sup. Dec. Admisible (ha)	Sup. Comprometida (ha)	Sup. ajustada compromiso (1) (ha)	% sobredec.	Sup. Propuesta (ha)	Importe Declarado	Importe Topado	Importe Propuesto	Importe tras sobredec.
430	HORTÍCOLAS	2,71		2,68	0,00	2,68	678,04	678,04	678,04	678,04
<b>TOTAL</b>		2,71	2,68	2,68		2,68	678,04	678,04	678,04	678,04

**APLICACIÓN DE REDUCCIONES Y PENALIZACIONES**

GRUPO DE PAGO	Importe Calculado	Importe prereduc.	Criterios de subvencionabilidad y compromisos	Presentación tardía	Omisión declaración	Condicionalidad	IMPORTE (Euros) PROPUESTO
HORTÍCOLAS	678,04	678,04	0,00	0,00	0,00	0,00	678,04
<b>TOTAL</b>	678,04	678,04					678,04

**RESUMEN DE PAGOS**

	IMPORTE ( Euros )		
	PROPUESTO	FEADER (Eje 2)	MAPA
PROPUESTO	678,04	576,33	66,52
			CAPADR 35,19

**RECINTOS PROPUESTOS**

REF.	REFERENCIA SIGPAC	CULTIVO	DESCRIPCIÓN CULTIVO	S/R	G.PAGO	PEND. MEDIA (%)	SUP. DEC. ADMISIBLE (ha)	SUP. COMPROM. (ha)	SUP. AJUSTADA COMPROM. (1) (ha)	SUP. CONV. SIGPAC (ha)	SUP. CERTIE. (ha)	SUP. CAMPO (ha)	SUP. CAMPO DETER. CULT. DECLARADO (ha)	SUP. DEC. REDUCIDA (ha)	SUP. PROPUESTA (ha)
6914169	04-104-021-00181-002	152000	PIMIENTO-SIN VARIEDAD	R	430	0,90	1,35	1,35	1,35		1,35			1,35	1,35
6914170	04-104-021-00182-002	152000	PIMIENTO-SIN VARIEDAD	R	430	1,40	0,67	0,65	0,65		0,65			0,65	0,65
6914171	04-104-021-00182-003	152000	PIMIENTO-SIN VARIEDAD	R	430	1,30	0,69	0,68	0,68		0,68			0,68	0,68

(1) Superficie declarada admisible ajustada con la superficie comprometida.  
 (2) Factor de penalización valorando el alcance para el tipo de compromiso.

Puede verificar la integridad de una copia de este documento mediante la lectura del código QR adjunto o mediante el acceso a la dirección <https://ws050.juntadeandalucia.es/verificarFirma> indicando el código de VERIFICACIÓN

FIRMADO POR	JUAN JOSE SOLER GARCIA	FECHA	03/07/2024	
	ROCIO GUIJARRO MILLAN			
VERIFICACIÓN	Pk2jmGCJWUB3686MPKY7GEXJCD3GC4	PÁGINA	2315/2334	



**INCIDENCIAS**

**INCIDENCIA DESCRIPCIÓN**

- 3790 Recinto declarado inactivo  
 Ref:6914149 Recinto:04-104-021-00058-00001 Cultivo: -  
 Ref:6914151 Recinto:04-104-021-00059-00002 Cultivo: -  
 Ref:6914152 Recinto:04-104-021-00059-00003 Cultivo: -  
 Ref:6914156 Recinto:04-104-021-00062-00002 Cultivo: -  
 Ref:6914157 Recinto:04-104-021-00062-00003 Cultivo: -  
 Ref:6914158 Recinto:04-104-021-00281-00003 Cultivo: -  
 Ref:6914159 Recinto:04-104-021-00281-00005 Cultivo: -  
 Ref:6914160 Recinto:04-104-021-00281-00006 Cultivo: -  
 Ref:6914161 Recinto:04-104-021-00281-00007 Cultivo: -
  
- 100402 Recinto solicitado no forma parte de ningún organismo de control autorizado para la producción ecológica en Andalucía o fecha de inscripción posterior al plazo establecido ( Anexo I. Criterios de Subvencionabilidad. Orden 28 de marzo de 2023 ).  
 Ref:6914149 Recinto:04-104-021-00058-00001 Cultivo:152000 PIMIENTO-SIN VARIEDAD Regadío  
 Ref:6914152 Recinto:04-104-021-00059-00003 Cultivo:152000 PIMIENTO-SIN VARIEDAD Regadío  
 Ref:6914157 Recinto:04-104-021-00062-00003 Cultivo:152000 PIMIENTO-SIN VARIEDAD Secano  
 Ref:6914158 Recinto:04-104-021-00281-00003 Cultivo:152000 PIMIENTO-SIN VARIEDAD Regadío  
 Ref:6914159 Recinto:04-104-021-00281-00005 Cultivo:152000 PIMIENTO-SIN VARIEDAD Secano  
 Ref:6914160 Recinto:04-104-021-00281-00006 Cultivo:152000 PIMIENTO-SIN VARIEDAD Secano
  
- 100422 Recinto declarado por error para una operación de la 6503, que se ha corregido de oficio desmarcando la operación incorrecta, de acuerdo con la fecha de inscripción del recinto en la producción ecológica.  
 Ref:6914169 Recinto:04-104-021-00181-00002 Cultivo:152000 PIMIENTO-SIN VARIEDAD Regadío  
 Ref:6914170 Recinto:04-104-021-00182-00002 Cultivo:152000 PIMIENTO-SIN VARIEDAD Regadío  
 Ref:6914171 Recinto:04-104-021-00182-00003 Cultivo:152000 PIMIENTO-SIN VARIEDAD Regadío
  
- 100424 Solicita recinto que no está comprometido para la operación.  
 Ref:6914149 Recinto:04-104-021-00058-00001 Cultivo:152000 PIMIENTO-SIN VARIEDAD Regadío  
 Ref:6914151 Recinto:04-104-021-00059-00002 Cultivo:152000 PIMIENTO-SIN VARIEDAD Regadío  
 Ref:6914152 Recinto:04-104-021-00059-00003 Cultivo:152000 PIMIENTO-SIN VARIEDAD Regadío  
 Ref:6914156 Recinto:04-104-021-00062-00002 Cultivo:152000 PIMIENTO-SIN VARIEDAD Secano  
 Ref:6914157 Recinto:04-104-021-00062-00003 Cultivo:152000 PIMIENTO-SIN VARIEDAD Secano  
 Ref:6914158 Recinto:04-104-021-00281-00003 Cultivo:152000 PIMIENTO-SIN VARIEDAD Regadío  
 Ref:6914159 Recinto:04-104-021-00281-00005 Cultivo:152000 PIMIENTO-SIN VARIEDAD Secano  
 Ref:6914160 Recinto:04-104-021-00281-00006 Cultivo:152000 PIMIENTO-SIN VARIEDAD Secano  
 Ref:6914161 Recinto:04-104-021-00281-00007 Cultivo:152000 PIMIENTO-SIN VARIEDAD Secano

(1) Superficie declarada admisible ajustada con la superficie comprometida.  
 (2) Factor de penalización valorando el alcance para el tipo de compromiso.

Puede verificar la integridad de una copia de este documento mediante la lectura del código QR adjunto o mediante el acceso a la dirección <https://ws050.juntadeandalucia.es/verificarFirma> indicando el código de VERIFICACIÓN

FIRMADO POR	JUAN JOSE SOLER GARCIA	FECHA	03/07/2024	
	ROCIO GUIJARRO MILLAN			
VERIFICACIÓN	Pk2jmGCJWUB3686MPKY7GEXJCD3GC4	PÁGINA	2316/2334	





**APELLIDOS Y NOMBRE / RAZÓN SOCIAL**

VIUDEZ ORTEGA JOSE ANTONIO

**NIF**  
\*\*\*\*7041\*

**EXPEDIENTE**  
1104895

**ANUALIDAD DE PAGO**  
1ª

**IMPORTE POR ANUALIDAD**

	2023	2024	2025	2026	2027
IMPORTE MÁXIMO SUBVENCIONABLE	4.801,66 €	4.801,66 €	4.801,66 €	4.801,66 €	4.801,66 €
IMPORTE MEDIO DE TRANSFERENCIA (€/ha)	230,30 €	230,30 €	230,30 €	230,30 €	230,30 €

**RESUMEN DE UNIDADES**

Cód	GRUPO DE PAGO	Sup. Dec. Admisible (ha)	Sup. Comprometida (ha)	Sup. ajustada compromiso (1) (ha)	% sobredec.	Sup. Propuesta (ha)	Importe Declarado	Importe Topado	Importe Propuesto	Importe tras sobredec.
429	OLIVAR	4,41		4,41	0,00	4,41	1.093,24	1.093,24	1.093,24	1.093,24
432	FRUTALES SECANO	15,29		15,29	0,00	15,29	3.306,31	3.306,31	3.306,31	3.306,31
433	FRUTALES REGADÍO	1,15		1,15	0,00	1,15	402,11	402,11	402,11	402,11
<b>TOTAL</b>		20,85	20,85	20,85		20,85	4.801,66	4.801,66	4.801,66	4.801,66

**APLICACIÓN DE REDUCCIONES Y PENALIZACIONES**

GRUPO DE PAGO	Importe Calculado	Importe prereduc.	Criterios de subvencionabilidad y compromisos	Presentación tardía	Omisión declaración	Condicionalidad	IMPORTE (Euros)
							PROPUESTO
FRUTALES REGADÍO	402,11	402,11	0,00	0,00	0,00	0,00	402,11
FRUTALES SECANO	3.306,31	3.306,31	0,00	0,00	0,00	0,00	3.306,31
OLIVAR	1.093,24	1.093,24	0,00	0,00	0,00	0,00	1.093,24
<b>TOTAL</b>	4.801,66	4.801,66					4.801,66

**RESUMEN DE PAGOS**

PROPUESTO	IMPORTE (Euros)			
	PROPUESTO	FEADER (Eje 2)	MAPA	CAPADR
	4.801,66	4.081,40	471,05	249,21

(1) Superficie declarada admisible ajustada con la superficie comprometida.  
(2) Factor de penalización valorando el alcance para el tipo de compromiso.

Puede verificar la integridad de una copia de este documento mediante la lectura del código QR adjunto o mediante el acceso a la dirección <https://ws050.juntadeandalucia.es/verificarFirma> indicando el código de VERIFICACIÓN

FIRMADO POR	JUAN JOSE SOLER GARCIA	FECHA	03/07/2024	
	ROCIO GUIJARRO MILLAN			
VERIFICACIÓN	Pk2jmGCJWUB3686MPKY7GEXJCD3GC4	PÁGINA	2317/2334	



RECINTOS PROPUESTOS

Table with columns: REF., REFERENCIA SIGPAC, CULTIVO DESCRIPCIÓN CULTIVO, S/R G.PAGO, PEND. MEDIA (%), SUP. DEC. ADMISIBLE (ha), SUP. COMPROM. (ha), SUP. AJUSTADA COMPR.(1) (ha), SUP. CONV. SIGPAC (ha), SUP. CERTIF. (ha), SUP. CAMPO (ha), SUP. CAMPO DETER. CULT. DECLARADO (ha), SUP. DEC. REDUCIDA (ha), SUP. PROPUESTA (ha). It lists agricultural plots with their respective areas and administrative status.

(1) Superficie declarada admisible ajustada con la superficie comprometida. (2) Factor de penalización valorando el alcance para el tipo de compromiso.

Verification form with fields for FIRMADO POR (JUAN JOSE SOLER GARCIA, ROCIO GUIJARRO MILLAN), VERIFICACIÓN (Pk2jmGCJWUB3686MPKY7GEXJCD3GC4), FECHA (03/07/2024), and PÁGINA (2318/2334). Includes a QR code and a URL for verification.



**RECINTOS PROPUESTOS**

REF.	REFERENCIA SIGPAC	CULTIVO	DESCRIPCIÓN CULTIVO	S/R	G.PAGO	PEND. MEDIA (%)	SUP. DEC. ADMISIBLE (ha)	SUP. COMPROM. (ha)	SUP. AJUSTADA COMPR.(1) (ha)	SUP. CONV. SIGPAC (ha)	SUP. CERTIE. (ha)	SUP. CAMPO (ha)	SUP. CAMPO DETER. CULT. DECLARADO (ha)	SUP. DEC. REDUCIDA (ha)	SUP. PROPUESTA (ha)
1700000006388528	04-053-065-00125-001	104007	ALMENDROS-COMUNA	S	432	5,50	0,59	0,59	0,59		0,59			0,59	0,59
1700000006388529	04-053-065-00327-001	104007	ALMENDROS-COMUNA	S	432	5,30	0,33	0,33	0,33		0,33			0,33	0,33
1700000006388530	04-053-065-00328-001	104007	ALMENDROS-COMUNA	S	432	5,50	0,27	0,27	0,27		0,27			0,27	0,27
1700000006388531	04-053-065-00332-001	104007	ALMENDROS-COMUNA	S	432	6,90	0,50	0,50	0,50		0,50			0,50	0,50
1700000006388532	04-053-065-00333-001	104007	ALMENDROS-COMUNA	S	432	6,60	0,36	0,36	0,36		0,36			0,36	0,36
1700000006388533	04-053-065-00326-001	104007	ALMENDROS-COMUNA	S	432	7,10	0,20	0,20	0,20		0,20			0,20	0,20
1700000006388534	04-053-065-00358-001	104007	ALMENDROS-COMUNA	S	432	6,10	0,25	0,25	0,25		0,25			0,25	0,25
1700000006388535	04-053-065-00325-005	104007	ALMENDROS-COMUNA	S	432	5,80	0,34	0,34	0,34		0,34			0,34	0,34
1700000006388536	04-053-065-00356-001	104007	ALMENDROS-COMUNA	S	432	5,30	0,21	0,21	0,21		0,21			0,21	0,21
1700000006388521	04-053-063-00635-001	104007	ALMENDROS-COMUNA	R	433	6,80	1,15	1,15	1,15		1,15			1,15	1,15

(1) Superficie declarada admisible ajustada con la superficie comprometida.  
 (2) Factor de penalización valorando el alcance para el tipo de compromiso.

Puede verificar la integridad de una copia de este documento mediante la lectura del código QR adjunto o mediante el acceso a la dirección <a href="https://ws050.juntadeandalucia.es/verificarFirma">https://ws050.juntadeandalucia.es/verificarFirma</a> indicando el código de VERIFICACIÓN					
FIRMADO POR	JUAN JOSE SOLER GARCIA ROCIO GUIJARRO MILLAN		FECHA		03/07/2024
VERIFICACIÓN	Pk2jmGCJWUB3686MPKY7GEXJCD3GC4		PÁGINA		2319/2334

**APELLIDOS Y NOMBRE / RAZÓN SOCIAL**

VIUDEZ ROTH ANTONIA

**NIF**

\*\*\*\*3994\*

**EXPEDIENTE**

1104898

**ANUALIDAD DE PAGO**

1ª

**IMPORTE POR ANUALIDAD**

	2023	2024	2025	2026	2027
IMPORTE MÁXIMO SUBVENCIONABLE	8.786,37 €	8.786,37 €	8.786,37 €	8.786,37 €	8.786,37 €
IMPORTE MEDIO DE TRANSFERENCIA (€/ha)	216,57 €	216,57 €	216,57 €	216,57 €	216,57 €

**RESUMEN DE UNIDADES**

Cód	GRUPO DE PAGO	Sup. Dec. Admisible (ha)	Sup. Comprometida (ha)	Sup. ajustada compromiso (1) (ha)	% sobredec.	Sup. Propuesta (ha)	Importe Declarado	Importe Topado	Importe Propuesto	Importe tras sobredec.
431	VIÑEDO	0,57		0,57	0,00	0,57	136,77	136,77	136,77	136,77
432	FRUTALES SECANO	44,65		40,00	0,00	40,00	8.649,60	8.649,60	8.649,60	8.649,60
<b>TOTAL</b>		45,22	40,57	40,57		40,57	8.786,37	8.786,37	8.786,37	8.786,37

**APLICACIÓN DE REDUCCIONES Y PENALIZACIONES**

GRUPO DE PAGO	Importe Calculado	Importe prereduc.	Criterios de subvencionabilidad y compromisos	Presentación tardía	Omisión declaración	Condicionalidad	IMPORTE (Euros) PROPUESTO
FRUTALES SECANO	8.649,60	8.649,60	0,00	0,00	0,00	0,00	8.649,60
VIÑEDO	136,77	136,77	0,00	0,00	0,00	0,00	136,77
<b>TOTAL</b>	8.786,37	8.786,37					8.786,37

**RESUMEN DE PAGOS**

	IMPORTE ( Euros )			
	PROPUESTO	FEADER (Eje 2)	MAPA	CAPADR
PROPUESTO	8.786,37	7.468,41	861,95	456,01

(1) Superficie declarada admisible ajustada con la superficie comprometida.

(2) Factor de penalización valorando el alcance para el tipo de compromiso.

Puede verificar la integridad de una copia de este documento mediante la lectura del código QR adjunto o mediante el acceso a la dirección <https://ws050.juntadeandalucia.es/verificarFirma> indicando el código de VERIFICACIÓN

FIRMADO POR	JUAN JOSE SOLER GARCIA	FECHA	03/07/2024	
	ROCIO GUIJARRO MILLAN			
VERIFICACIÓN	Pk2jmGCJWUB3686MPKY7GEXJCD3GC4	PÁGINA	2320/2334	



RECINTOS PROPUESTOS

Table with columns: REF., REFERENCIA SIGPAC, CULTIVO, DESCRIPCIÓN CULTIVO, S/R G.PAGO, PEND. MEDIA (%), SUP. DEC. ADMISIBLE (ha), SUP. COMPROM. (ha), SUP. AJUSTADA COMPROM. (ha), SUP. CONV. SIGPAC (ha), SUP. CERTIF. (ha), SUP. CAMPO (ha), SUP. CAMPO DETER. CULT. DECLARADO (ha), SUP. DEC. REDUCIDA (ha), SUP. PROPUESTA (ha)

(1) Superficie declarada admisible ajustada con la superficie comprometida. (2) Factor de penalización valorando el alcance para el tipo de compromiso.

Es copia auténtica de documento electrónico

Table with verification information: FIRMADO POR (JUAN JOSE SOLER GARCIA, ROCIO GUIJARRO MILLAN), VERIFICACIÓN (Pk2jmGCJWUB3686MPKY7GEXJCD3GC4), FECHA (03/07/2024), PÁGINA (2321/2334)



Puede verificar la integridad de una copia de este documento mediante la lectura del código QR adjunto o mediante el acceso a la dirección https://ws050.juntadeandalucia.es/verificarFirma indicando el código de VERIFICACIÓN



**RECINTOS PROPUESTOS**

REF.	REFERENCIA SIGPAC	CULTIVO	DESCRIPCIÓN CULTIVO	S/R	G.PAGO	PEND. MEDIA (%)	SUP. DEC. ADMISIBLE (ha)	SUP. COMPROM. (ha)	SUP. AJUSTADA COMPR.(1) (ha)	SUP. CONV. SIGPAC (ha)	SUP. CERTIE. (ha)	SUP. CAMPO (ha)	SUP. CAMPO DETER. CULT. DECLARADO (ha)	SUP. DEC. REDUCIDA (ha)	SUP. PROPUESTA (ha)
170000006388226	04-053-001-00654-003	104024	ALMENDROS-MARCONA	S	432	25,20	0,27	0,27	0,27		0,27			0,27	0,27
170000006388227	04-053-001-00655-002	104024	ALMENDROS-MARCONA	S	432	21,90	0,19	0,19	0,19		0,19			0,19	0,19
170000006388228	04-053-001-00656-001	104024	ALMENDROS-MARCONA	S	432	28,30	0,40	0,40	0,40		0,40			0,40	0,40
170000006388229	04-099-017-00069-010	104024	ALMENDROS-MARCONA	S	432	19,70	0,39	0,39	0,39		0,39			0,39	0,39
170000006388231	04-099-017-00070-002	104024	ALMENDROS-MARCONA	S	432	20,70	3,27	3,27	3,27		3,27			3,27	3,27
170000006388232	04-099-017-00070-005	104024	ALMENDROS-MARCONA	S	432	24,30	1,09	1,09	1,09		1,09			1,09	1,09
170000006388233	04-053-001-00030-007	104024	ALMENDROS-MARCONA	S	432	31,60	0,72	0,72	0,72		0,72			0,72	0,72
170000006388234	04-053-001-00655-003	104024	ALMENDROS-MARCONA	S	432	30,80	0,70	0,70	0,70		0,70			0,70	0,70
170000006388236	04-053-001-00029-003	104024	ALMENDROS-MARCONA	S	432	10,40	0,24	0,24	0,24		0,24			0,24	0,24

(1) Superficie declarada admisible ajustada con la superficie comprometida.  
 (2) Factor de penalización valorando el alcance para el tipo de compromiso.

Puede verificar la integridad de una copia de este documento mediante la lectura del código QR adjunto o mediante el acceso a la dirección <https://ws050.juntadeandalucia.es/verificarFirma> indicando el código de VERIFICACIÓN

FIRMADO POR	JUAN JOSE SOLER GARCIA	FECHA	03/07/2024	
	ROCIO GUIJARRO MILLAN			
VERIFICACIÓN	Pk2jmGCJWUB3686MPKY7GEXJCD3GC4	PÁGINA	2322/2334	



**APELLIDOS Y NOMBRE / RAZÓN SOCIAL**

**NIF** **EXPEDIENTE** **ANUALIDAD DE PAGO**  
 \*\*\*\*9665\* 1104919 1ª

**IMPORTE POR ANUALIDAD**

	2023	2024	2025	2026	2027
IMPORTE MÁXIMO SUBVENCIONABLE	8.649,60 €	8.649,60 €	8.649,60 €	8.649,60 €	8.649,60 €
IMPORTE MEDIO DE TRANSFERENCIA (€/ha)	216,24 €	216,24 €	216,24 €	216,24 €	216,24 €

**RESUMEN DE UNIDADES**

Cód	GRUPO DE PAGO	Sup. Dec. Admisible (ha)	Sup. Comprometida (ha)	Sup. ajustada compromiso (I) (ha)	% sobredec.	Sup. Propuesta (ha)	Importe Declarado	Importe Topado	Importe Propuesto	Importe tras sobredec.
432	FRUTALES SECANO	41,93		40,00	0,00	40,00	8.649,60	8.649,60	8.649,60	8.649,60
<b>TOTAL</b>		41,93	40,00	40,00		40,00	8.649,60	8.649,60	8.649,60	8.649,60

**APLICACIÓN DE REDUCCIONES Y PENALIZACIONES**

GRUPO DE PAGO	Importe Calculado	Importe prerreduc.	Criterios de subvencionabilidad y compromisos	Presentación tardía	Omisión declaración	Condicionalidad	IMPORTE (Euros) PROPUESTO
FRUTALES SECANO	8.649,60	8.649,60	0,00	0,00	0,00	0,00	8.649,60
<b>TOTAL</b>	8.649,60	8.649,60					8.649,60

**RESUMEN DE PAGOS**

	IMPORTE ( Euros )			
	PROPUESTO	FEADER (Eje 2)	MAPA	CAPADR
PROPUESTO	8.649,60	7.352,16	848,53	448,91

**RECINTOS PROPUESTOS**

REF.	REFERENCIA SIGPAC	CULTIVO	DESCRIPCIÓN CULTIVO	S/R	G.PAGO	PEND. MEDIA (€)	SUP. DEC. ADMISIBLE (ha)	SUP. COMPROM. (ha)	SUP. AJUSTADA COMPROM. (ha)	SUP. CONV. SIGPAC (ha)	SUP. CERTIE (ha)	SUP. CAMPO (ha)	SUP. CAMPO DETER. CULT. DECLARADO (ha)	SUP. DEC. REDUCIDA (ha)	SUP. PROPUESTA (ha)
-75472	04-053-001-00025-013	104007	ALMENDROS-COMUNA	S	432	27,00	0,37	0,37	0,37		0,37			0,37	0,37
5532364	04-099-017-00064-001	104007	ALMENDROS-COMUNA	S	432	26,70	2,75	2,75	2,75		2,76			2,75	2,75
5532365	04-053-001-00026-001	104007	ALMENDROS-COMUNA	S	432	27,30	4,54	4,54	4,54		4,54			4,54	4,54
170000006415248	04-053-001-00025-004	104007	ALMENDROS-COMUNA	S	432	27,10	1,17	1,17	1,17		1,17			1,17	1,17
170000006415250	04-053-001-00653-002	104007	ALMENDROS-COMUNA	S	432	29,20	0,54	0,54	0,54		0,54			0,54	0,54
170000006415253	04-099-017-00065-019	104007	ALMENDROS-COMUNA	S	432	30,40	0,94	0,94	0,94		0,94			0,94	0,94
170000006415255	04-053-001-00654-004	104007	ALMENDROS-COMUNA	S	432	20,40	0,24	0,24	0,24		0,24			0,24	0,24
170000006415256	04-099-017-00065-009	104007	ALMENDROS-COMUNA	S	432	27,20	3,89	3,89	3,89		3,89			3,89	3,89
170000006415257	04-053-001-00150-040	104007	ALMENDROS-COMUNA	S	432	28,40	2,61	2,58	2,58		2,61			2,58	2,58
170000006415258	04-053-001-00150-018	104007	ALMENDROS-COMUNA	S	432	19,60	0,22	0,22	0,22		0,22			0,22	0,22
170000006415259	04-053-048-00237-003	104007	ALMENDROS-COMUNA	S	432	12,00	0,88	0,88	0,88		0,88			0,88	0,88
170000006415260	04-053-001-00027-005	104007	ALMENDROS-COMUNA	S	432	15,10	0,45	0,45	0,45		0,45			0,45	0,45
170000006415261	04-053-001-00029-001	104007	ALMENDROS-COMUNA	S	432	7,10	0,17	0,17	0,17		0,17			0,17	0,17
170000006415263	04-053-001-00040-003	104007	ALMENDROS-COMUNA	S	432	30,10	1,42	1,42	1,42		1,42			1,42	1,42
170000006415264	04-053-001-00150-003	104007	ALMENDROS-COMUNA	S	432	24,10	5,22	5,22	5,22		5,22			5,22	5,22
170000006415265	04-053-001-00029-005	104007	ALMENDROS-COMUNA	S	432	34,60	0,47	0,47	0,47		0,47			0,47	0,47
170000006415266	04-053-001-00031-008	104007	ALMENDROS-COMUNA	S	432	26,70	1,06	1,06	1,06		1,06			1,06	1,06
170000006415267	04-099-019-00158-005	104007	ALMENDROS-COMUNA	S	432	22,50	4,48	4,48	4,48		4,48			4,48	4,48
170000006415268	04-099-019-00159-001	104007	ALMENDROS-COMUNA	S	432	20,20	1,07	1,07	1,07		1,07			1,07	1,07
170000006415269	04-099-019-00162-001	104007	ALMENDROS-COMUNA	S	432	18,20	2,44	2,44	2,44		2,44			2,44	2,44
170000006415270	04-099-019-00163-001	104007	ALMENDROS-COMUNA	S	432	20,50	2,59	2,59	2,59		2,59			2,59	2,59
170000006415271	04-099-019-00280-005	104007	ALMENDROS-COMUNA	S	432	15,40	0,24	0,24	0,24		0,24			0,24	0,24
170000006415272	04-053-048-00260-003	104007	ALMENDROS-COMUNA	S	432	17,70	1,92	1,92	1,92		1,92			1,92	1,92
170000006415273	04-089-002-00229-004	104007	ALMENDROS-COMUNA	S	432	24,30	1,26	1,26	1,26		1,26			1,26	1,26
170000006415274	04-053-048-00259-002	104007	ALMENDROS-COMUNA	S	432	21,60	0,99	0,99	0,99		0,99			0,99	0,99

(1) Superficie declarada admisible ajustada con la superficie comprometida.  
 (2) Factor de penalización valorando el alcance para el tipo de compromiso.

Puede verificar la integridad de una copia de este documento mediante la lectura del código QR adjunto o mediante el acceso a la dirección <a href="https://ws050.juntadeandalucia.es/verificarFirma">https://ws050.juntadeandalucia.es/verificarFirma</a> indicando el código de VERIFICACIÓN					
FIRMADO POR	JUAN JOSE SOLER GARCIA		FECHA		03/07/2024
	ROCIO GUIJARRO MILLAN				
VERIFICACIÓN	Pk2jmGCJWUB3686MPKY7GEXJCD3GC4		PÁGINA		2323/2334



**INCIDENCIAS**

**INCIDENCIA DESCRIPCIÓN**

- 4272 Verifica que las líneas de declaración de las Solicitudes Únicas no tienen solapes con la capa de Retroactividad Gráfica (ambas de la misma campaña) a nivel de expediente/línea de declaración gráfica de la solicitud.  
Ref:170000006415257 Recinto:04-053-001-00150-00040 Cultivo: - Agregado de la referencia del recinto.:0 Zona de la referencia del recinto.:0 Superficie solapada.:0,03 Id. Incid.:95939662
- 8227 Línea de declaración monitorizada en la que no ha habido respuesta por parte del productor y, por tanto, sin Juicio Experto de campo.  
Ref:170000006415254 Recinto:04-053-001-00653-00003 Cultivo:104007 ALMENDROS-COMUNA
- 100424 Solicita recinto que no está comprometido para la operación.  
Ref:170000006415254 Recinto:04-053-001-00653-00003 Cultivo:104007 ALMENDROS-COMUNA Secano

(1) Superficie declarada admisible ajustada con la superficie comprometida.  
(2) Factor de penalización valorando el alcance para el tipo de compromiso.

Puede verificar la integridad de una copia de este documento mediante la lectura del código QR adjunto o mediante el acceso a la dirección <https://ws050.juntadeandalucia.es/verificarFirma> indicando el código de VERIFICACIÓN

FIRMADO POR	JUAN JOSE SOLER GARCIA	FECHA	03/07/2024	
	ROCIO GUIJARRO MILLAN			
VERIFICACIÓN	Pk2jmGCJWUB3686MPKY7GEXJCD3GC4	PÁGINA	2324/2334	





<b>APELLIDOS Y NOMBRE / RAZÓN SOCIAL</b>		<b>NIF</b>	<b>EXPEDIENTE</b>	<b>ANUALIDAD DE PAGO</b>		
VIVEROS MARIPLANTS SL		****1257*	1265660	1ª		
<b>IMPORTE POR ANUALIDAD</b>						
		<b>2023</b>	<b>2024</b>	<b>2025</b>	<b>2026</b>	<b>2027</b>
<b>IMPORTE MÁXIMO SUBVENCIONABLE</b>		7.529,48 €	7.529,48 €	7.529,48 €	7.529,48 €	7.529,48 €
<b>IMPORTE MEDIO DE TRANSFERENCIA (€/ha)</b>		216,24 €	216,24 €	216,24 €	216,24 €	216,24 €

**RESUMEN DE UNIDADES**

Cód	GRUPO DE PAGO	Sup. Dec. Admisible (ha)	Sup. Comprometida (ha)	Sup. ajustada compromiso (I) (ha)	% sobredec.	Sup. Propuesta (ha)	Importe Declarado	Importe Topado	Importe Propuesto	Importe tras sobredec.
432	FRUTALES SECANO	34,82		34,82	0,00	34,82	7.529,48	7.529,48	7.529,48	7.529,48
<b>TOTAL</b>		34,82	34,82	34,82		34,82	7.529,48	7.529,48	7.529,48	7.529,48

**APLICACIÓN DE REDUCCIONES Y PENALIZACIONES**

GRUPO DE PAGO	Importe Calculado	Importe prerreduc.	Criterios de subvencionabilidad y compromisos	Presentación tardía	Omisión declaración	Condicionalidad	IMPORTE (Euros) PROPUESTO
FRUTALES SECANO	7.529,48	7.529,48	0,00	0,00	1,00	0,00	7.454,19
<b>TOTAL</b>	7.529,48	7.529,48					7.454,19

**RESUMEN DE PAGOS**

<b>IMPORTE (Euros)</b>				
	PROPUESTO	FEADER (Eje 2)	MAPA	CAPADR
PROPUESTO	7.454,19	6.336,06	731,26	386,87

**RECINTOS PROPUESTOS**

REF.	REFERENCIA SIGPAC	CULTIVO	DESCRIPCIÓN CULTIVO	S/R	G.PAGO	PEND. MEDIA (€)	SUP. DEC. ADMISIBLE (ha)	SUP. COMPROM. (ha)	SUP. AJUSTADA COMPROM. (I) (ha)	SUP. CONV. SIGPAC (ha)	SUP. CERTIE (ha)	SUP. CAMPO (ha)	SUP. CAMPO DETER. CULT. DECLARADO (ha)	SUP. DEC. REDUCIDA (ha)	SUP. PROPUESTA (ha)
-822335	04-099-046-00094-006	104020	ALMENDROS-GUARA	S	432	34,00	0,25	0,25	0,25		0,25			0,25	0,25
-822332	04-099-017-00258-001	104020	ALMENDROS-GUARA	S	432	34,40	2,06	2,06	2,06		2,06			2,06	2,06
-38610	04-099-046-00309-003	104020	ALMENDROS-GUARA	S	432	19,40	0,04	0,04	0,04		0,04			0,04	0,04
-38609	04-099-046-00094-010	104020	ALMENDROS-GUARA	S	432	31,20	1,03	1,03	1,03		1,03			1,03	1,03
-38607	04-099-046-00001-014	104020	ALMENDROS-GUARA	S	432	41,60	0,02	0,02	0,02		0,02			0,02	0,02
1700000006683456	04-099-016-00001-035	104020	ALMENDROS-GUARA	S	432	26,30	2,22	2,22	2,22		2,22			2,22	2,22
1700000006683459	04-099-016-00001-049	104020	ALMENDROS-GUARA	S	432	33,20	4,63	4,63	4,63		4,63			4,63	4,63
1700000006683461	04-099-016-00001-040	104020	ALMENDROS-GUARA	S	432	29,00	1,55	1,55	1,55		1,55			1,55	1,55
1700000006683463	04-099-016-00001-004	104020	ALMENDROS-GUARA	S	432	11,40	0,34	0,34	0,34		0,34			0,34	0,34
1700000006683465	04-099-016-00001-002	104020	ALMENDROS-GUARA	S	432	9,80	0,40	0,40	0,40		0,40			0,40	0,40
1700000006683475	04-099-017-00133-005	104020	ALMENDROS-GUARA	S	432	25,10	0,25	0,25	0,25		0,25			0,25	0,25
1700000006683476	04-099-017-00131-003	104020	ALMENDROS-GUARA	S	432	36,60	0,25	0,25	0,25		0,25			0,25	0,25
1700000006683479	04-099-017-00252-003	104020	ALMENDROS-GUARA	S	432	35,20	2,03	2,03	2,03		2,03			2,03	2,03
1700000006683481	04-099-017-00252-004	104020	ALMENDROS-GUARA	S	432	35,40	2,53	2,53	2,53		2,53			2,53	2,53
1700000006683518	04-099-017-00254-003	104020	ALMENDROS-GUARA	S	432	15,00	0,17	0,17	0,17		0,17			0,17	0,17
1700000006683522	04-099-017-00259-002	104020	ALMENDROS-GUARA	S	432	34,40	2,31	2,31	2,31		2,31			2,31	2,31
1700000006683525	04-099-017-00254-004	104020	ALMENDROS-GUARA	S	432	32,30	2,25	2,25	2,25		2,25			2,25	2,25
1700000006683526	04-099-017-00253-001	104020	ALMENDROS-GUARA	S	432	35,60	0,43	0,43	0,43		0,43			0,43	0,43
1700000006683529	04-099-017-00254-002	104020	ALMENDROS-GUARA	S	432	15,80	0,08	0,08	0,08		0,08			0,08	0,08
1700000006683531	04-099-017-00254-001	104020	ALMENDROS-GUARA	S	432	18,70	0,02	0,02	0,02		0,02			0,02	0,02
1700000006683539	04-099-016-00001-073	104020	ALMENDROS-GUARA	S	432	20,30	0,34	0,34	0,34		0,34			0,34	0,34
1700000006683541	04-006-010-00066-005	104007	ALMENDROS-COMUNA	S	432	16,40	1,66	1,66	1,66		1,66			1,66	1,66
1700000006683543	04-006-037-00192-003	104007	ALMENDROS-COMUNA	S	432	4,10	0,17	0,17	0,17		0,17			0,17	0,17
1700000006683548	04-099-017-00123-001	104020	ALMENDROS-GUARA	S	432	35,60	0,51	0,51	0,51		0,51			0,51	0,51
1700000006683549	04-099-017-00125-001	104020	ALMENDROS-GUARA	S	432	28,10	0,51	0,51	0,51		0,51			0,51	0,51
1700000006683550	04-099-017-00122-002	104020	ALMENDROS-GUARA	S	432	34,10	3,81	3,81	3,81		3,81			3,81	3,81
1700000006683553	04-099-017-00122-003	104020	ALMENDROS-GUARA	S	432	26,20	0,08	0,08	0,08		0,08			0,08	0,08
1700000006683556	04-099-016-00151-029	104020	ALMENDROS-GUARA	S	432	33,70	0,76	0,76	0,76		0,76			0,76	0,76
1700000006683558	04-099-016-00151-019	104020	ALMENDROS-GUARA	S	432	22,30	0,17	0,17	0,17		0,17			0,17	0,17
1700000006683560	04-099-017-00129-001	104020	ALMENDROS-GUARA	S	432	38,20	0,26	0,26	0,26		0,26			0,26	0,26
1700000006683562	04-099-017-00125-002	104020	ALMENDROS-GUARA	S	432	31,70	0,06	0,06	0,06		0,06			0,06	0,06
1700000006683564	04-099-016-00150-001	104020	ALMENDROS-GUARA	S	432	26,50	2,34	2,34	2,34		2,34			2,34	2,34
1700000006683566	04-099-016-00066-005	104020	ALMENDROS-GUARA	S	432	15,80	0,23	0,23	0,23		0,23			0,23	0,23
1700000006683575	04-099-046-00001-002	104020	ALMENDROS-GUARA	S	432	24,20	0,14	0,14	0,14		0,14			0,14	0,14
1700000006683576	04-099-046-00309-002	104020	ALMENDROS-GUARA	S	432	36,20	0,86	0,86	0,86		0,86			0,86	0,86
1700000006683618	04-006-037-00192-006	104007	ALMENDROS-COMUNA	S	432	3,00	0,06	0,06	0,06		0,06			0,06	0,06

(1) Superficie declarada admisible ajustada con la superficie comprometida.  
 (2) Factor de penalización valorando el alcance para el tipo de compromiso.

Puede verificar la integridad de una copia de este documento mediante la lectura del código QR adjunto o mediante el acceso a la dirección <a href="https://ws050.juntadeandalucia.es/verificarFirma">https://ws050.juntadeandalucia.es/verificarFirma</a> indicando el código de VERIFICACIÓN					
FIRMADO POR	JUAN JOSE SOLER GARCIA		FECHA		03/07/2024
	ROCIO GUIJARRO MILLAN				
VERIFICACIÓN	Pk2jmGCJWUB3686MPKY7GEXJCD3GC4		PÁGINA		2325/2334



**INCIDENCIAS**

**INCIDENCIA DESCRIPCIÓN**

- 256 Solicitud con recintos no declarados en campaña actual con una reducción por omisión de superficie superior al 3%  
CÓDIGO PARA EL PORCENTAJE DE REDUCCIÓN POR OMISIÓN QUE CORRESPONDE A LA SOLICITUD:1
- 100424 Solicita recinto que no está comprometido para la operación.  
Ref:1700000006683609 Recinto:04-006-010-00066-00004 Cultivo:101010 OLIVAR-PICUAL Secano  
Ref:1700000006683511 Recinto:04-099-016-00150-00003 Cultivo:101010 OLIVAR-PICUAL Secano

(1) Superficie declarada admisible ajustada con la superficie comprometida.  
(2) Factor de penalización valorando el alcance para el tipo de compromiso.

Puede verificar la integridad de una copia de este documento mediante la lectura del código QR adjunto o mediante el acceso a la dirección <https://ws050.juntadeandalucia.es/verificarFirma> indicando el código de VERIFICACIÓN

FIRMADO POR	JUAN JOSE SOLER GARCIA	FECHA	03/07/2024	
	ROCIO GUIJARRO MILLAN			
VERIFICACIÓN	Pk2jmGCJWUB3686MPKY7GEXJCD3GC4	PÁGINA	2326/2334	

**APELLIDOS Y NOMBRE / RAZÓN SOCIAL**

VIZCAINO GARCIA MARIA CARMEN

**NIF**

\*\*\*\*3036\*

**EXPEDIENTE**

1265653

**ANUALIDAD DE PAGO**

1ª

**IMPORTES POR ANUALIDAD**

	2023	2024	2025	2026	2027
IMPORTE MÁXIMO SUBVENCIONABLE	743,03 €	743,03 €	743,03 €	743,03 €	743,03 €
IMPORTE MEDIO DE TRANSFERENCIA (€/ha)	290,25 €	290,25 €	290,25 €	290,25 €	290,25 €

**RESUMEN DE UNIDADES**

Cód	GRUPO DE PAGO	Sup. Dec. Admisible (ha)	Sup. Comprometida (ha)	Sup. ajustada compromiso (I) (ha)	% sobredec.	Sup. Propuesta (ha)	Importe Declarado	Importe Topado	Importe Propuesto	Importe tras sobredec.
432	FRUTALES SECANO	1,14		1,14	0,00	1,14	246,51	246,51	246,51	246,51
433	FRUTALES REGADÍO	1,42		1,42	0,00	1,42	496,52	496,52	496,52	496,52
<b>TOTAL</b>		2,56	2,56	2,56		2,56	743,03	743,03	743,03	743,03

**APLICACIÓN DE REDUCCIONES Y PENALIZACIONES**

GRUPO DE PAGO	Importe Calculado	Importe prereduc.	Criterios de subvencionabilidad y compromisos	Presentación tardía	Omisión declaración	Condicionalidad	IMPORTE (Euros)
							PROPUESTO
FRUTALES REGADÍO	496,52	496,52	0,00	0,00	2,00	0,00	486,59
FRUTALES SECANO	246,51	246,51	0,00	0,00	2,00	0,00	241,58
<b>TOTAL</b>	743,03	743,03					728,17

**RESUMEN DE PAGOS**

PROPUESTO	IMPORTE ( Euros )			
	PROPUESTO	FEADER (Eje 2)	MAPA	CAPADR
PROPUESTO	728,17	618,94	71,43	37,80

**RECINTOS PROPUESTOS**

REF.	REFERENCIA SIGPAC	CULTIVO DESCRIPCIÓN CULTIVO	S/R G.PAGO	PEND. MEDIA (%)	SUP. DEC. ADMISIBLE (ha)	SUP. COMPROM. (ha)	SUP. AJUSTADA COMPR.(I) (ha)	SUP. CONV. SIGPAC (ha)	SUP. CERTIF. (ha)	SUP. CAMPO (ha)	SUP. CAMPO DETER. CULT. DECLARADO (ha)	SUP. DEC. REDUCIDA (ha)	SUP. PROPUESTA (ha)
5271361	04-103-019-00055-001	104023 ALMENDROS-LAURANNE	S	432	5,30	0,95	0,95	0,95	0,95			0,95	0,95
5313482	04-103-019-00055-003	104023 ALMENDROS-LAURANNE	S	432	4,80	0,19	0,19	0,19	0,19			0,19	0,19
5271363	04-103-019-00056-003	209200 MANDARINO-MANDARINO COMÚN	R	433	14,80	0,10	0,10	0,10	0,10			0,10	0,10
5271366	04-103-019-00057-001	209200 MANDARINO-MANDARINO COMÚN	R	433	6,70	1,28	1,28	1,28	1,28			1,28	1,28
5313694	04-103-020-00105-005	104023 ALMENDROS-LAURANNE	R	433	25,80	0,04	0,04	0,04	0,04			0,04	0,04

**INCIDENCIAS****INCIDENCIA DESCRIPCIÓN**

- 256 Solicitud con recintos no declarados en campaña actual con una reducción por omisión de superficie superior al 3%  
CÓDIGO PARA EL PORCENTAJE DE REDUCCIÓN POR OMISIÓN QUE CORRESPONDE A LA SOLICITUD:2
- 100424 Solicita recinto que no está comprometido para la operación.  
Ref:5271394 Recinto:04-103-019-00216-00002 Cultivo:101010 OLIVAR-PICUAL Secano  
Ref:5271395 Recinto:04-103-019-00216-00003 Cultivo:101010 OLIVAR-PICUAL Secano  
Ref:5271396 Recinto:04-103-019-00216-00004 Cultivo:101010 OLIVAR-PICUAL Secano

(1) Superficie declarada admisible ajustada con la superficie comprometida.  
(2) Factor de penalización valorando el alcance para el tipo de compromiso.

Puede verificar la integridad de una copia de este documento mediante la lectura del código QR adjunto o mediante el acceso a la dirección <https://ws050.juntadeandalucia.es/verificarFirma> indicando el código de VERIFICACIÓN

FIRMADO POR	JUAN JOSE SOLER GARCIA	FECHA	03/07/2024	
	ROCIO GUIJARRO MILLAN			
VERIFICACIÓN	Pk2jmGCJWUB3686MPKY7GEXJCD3GC4	PÁGINA	2327/2334	



**APELLIDOS Y NOMBRE / RAZÓN SOCIAL**

**NIF** \*\*\*\*3677\*      **EXPEDIENTE** 1074271      **ANUALIDAD DE PAGO** 1ª

YELAMOS RECHE MONTSERRAT

**IMPORTES POR ANUALIDAD**

	2023	2024	2025	2026	2027
IMPORTE MÁXIMO SUBVENCIONABLE	1.373,12 €	1.373,12 €	1.373,12 €	1.373,12 €	1.373,12 €
IMPORTE MEDIO DE TRANSFERENCIA (€/ha)	216,24 €	216,24 €	216,24 €	216,24 €	216,24 €

**RESUMEN DE UNIDADES**

Cód	GRUPO DE PAGO	Sup. Dec. Admisible (ha)	Sup. Comprometida (ha)	Sup. ajustada compromiso (1) (ha)	% sobredec.	Sup. Propuesta (ha)	Importe Declarado	Importe Topado	Importe Propuesto	Importe tras sobredec.
432	FRUTALES SECANO	6,35		6,35	0,00	6,35	1.373,12	1.373,12	1.373,12	1.373,12
<b>TOTAL</b>		6,35	6,35	6,35		6,35	1.373,12	1.373,12	1.373,12	1.373,12

**APLICACIÓN DE REDUCCIONES Y PENALIZACIONES**

GRUPO DE PAGO	Importe Calculado	Importe prereduc.	Criterios de subvencionabilidad y compromisos	Presentación tardía	Omisión declaración	Condicionalidad	IMPORTE (Euros) PROPUESTO
FRUTALES SECANO	1.373,12	1.373,12	0,00	0,00	0,00	0,00	1.373,12
<b>TOTAL</b>	1.373,12	1.373,12					1.373,12

**RESUMEN DE PAGOS**

	IMPORTE (Euros)			
	PROPUESTO	FEADER (Eje 2)	MAPA	CAPADR
PROPUESTO	1.373,12	1.167,15	134,70	71,27

**RECINTOS PROPUESTOS**

REF.	REFERENCIA SIGPAC	CULTIVO	DESCRIPCIÓN CULTIVO	S/R	G.PAGO	PEND. MEDIA (%)	SUP. DEC. ADMISIBLE (ha)	SUP. COMPROM. (ha)	SUP. AJUSTADA COMPROM. (1) (ha)	SUP. CONV. SIGPAC (ha)	SUP. CERTIE. (ha)	SUP. CAMPO (ha)	SUP. CAMPO DETER. CULT. DECLARADO (ha)	SUP. DEC. REDUCIDA (ha)	SUP. PROPUESTA (ha)
1700000006024866	18-040-011-00125-001	104020	ALMENDROS-GUARA	S	432	6,00	1,44	1,44	1,44		1,44			1,44	1,44
1700000006024867	04-083-013-00035-002	104022	ALMENDROS-LARGUETA	S	432	12,50	0,22	0,22	0,22		0,22			0,22	0,22
1700000006024868	04-083-004-00155-003	104020	ALMENDROS-GUARA	S	432	9,60	0,58	0,58	0,58		0,58			0,58	0,58
1700000006024869	04-083-004-00042-001	104022	ALMENDROS-LARGUETA	S	432	14,10	1,47	1,47	1,47		1,47			1,47	1,47
1700000006024870	04-083-004-00042-002	104022	ALMENDROS-LARGUETA	S	432	12,80	0,34	0,34	0,34		0,34			0,34	0,34
1700000006024873	04-008-005-00009-002	104022	ALMENDROS-LARGUETA	S	432	6,70	1,48	1,48	1,48		1,48			1,48	1,48
1700000006024874	04-083-004-00155-001	104020	ALMENDROS-GUARA	S	432	13,50	0,82	0,82	0,82		0,82			0,82	0,82

(1) Superficie declarada admisible ajustada con la superficie comprometida.  
 (2) Factor de penalización valorando el alcance para el tipo de compromiso.

Puede verificar la integridad de una copia de este documento mediante la lectura del código QR adjunto o mediante el acceso a la dirección <https://ws050.juntadeandalucia.es/verificarFirma> indicando el código de VERIFICACIÓN

FIRMADO POR	JUAN JOSE SOLER GARCIA	FECHA	03/07/2024	
	ROCIO GUIJARRO MILLAN			
VERIFICACIÓN	Pk2jmGCJWUB3686MPKY7GEXJCD3GC4	PÁGINA	2328/2334	



**APELLIDOS Y NOMBRE / RAZÓN SOCIAL**

ZAGUIRRE MIRALLAS JOSE

**NIF**  
\*\*\*\*0360\*

**EXPEDIENTE**  
1002374

**ANUALIDAD DE PAGO**

1ª

**IMPORTE POR ANUALIDAD**

	2023	2024	2025	2026	2027
IMPORTE MÁXIMO SUBVENCIONABLE	1.386,10 €	1.386,10 €	1.386,10 €	1.386,10 €	1.386,10 €
IMPORTE MEDIO DE TRANSFERENCIA (€/ha)	216,24 €	216,24 €	216,24 €	216,24 €	216,24 €

**RESUMEN DE UNIDADES**

Cód	GRUPO DE PAGO	Sup. Dec. Admisible (ha)	Sup. Comprometida (ha)	Sup. ajustada compromiso (I) (ha)	% sobredec.	Sup. Propuesta (ha)	Importe Declarado	Importe Topado	Importe Propuesto	Importe tras sobredec.
432	FRUTALES SECANO	6,41		6,41	0,00	6,41	1.386,10	1.386,10	1.386,10	1.386,10
<b>TOTAL</b>		6,41	6,41	6,41		6,41	1.386,10	1.386,10	1.386,10	1.386,10

**APLICACIÓN DE REDUCCIONES Y PENALIZACIONES**

GRUPO DE PAGO	Importe Calculado	Importe prerreduc.	Criterios de subvencionabilidad y compromisos	Presentación tardía	Omisión declaración	Condicionality	IMPORTE (Euros) PROPUESTO
FRUTALES SECANO	1.386,10	1.386,10	0,00	0,00	0,00	0,00	1.386,10
<b>TOTAL</b>	1.386,10	1.386,10					1.386,10

**RESUMEN DE PAGOS**

	IMPORTE (Euros)			
	PROPUESTO	FEADER (Eje 2)	MAPA	CAPADR
PROPUESTO	1.386,10	1.178,19	135,98	71,93

**RECINTOS PROPUESTOS**

REF.	REFERENCIA SIGPAC	CULTIVO DESCRIPCIÓN CULTIVO	S/R	G.PAGO	PEND. MEDIA (%)	SUP. DEC. ADMISIBLE (ha)	SUP. COMPROM. (ha)	SUP. AJUSTADA COMPR.(I) (ha)	SUP. CONV. SIGPAC (ha)	SUP. CERTIE. (ha)	SUP. CAMPO (ha)	SUP. CAMPO DETER. CULT. DECLARADO (ha)	SUP. DEC. REDUCIDA (ha)	SUP. PROPUESTA (ha)
5239151	04-019-008-00201-001	104024 ALMENDROS-MARCONA	S	432	27,90	0,59	0,59	0,59		0,59			0,59	0,59
1700000002801281	04-019-004-00169-001	104024 ALMENDROS-MARCONA	S	432	9,50	0,56	0,56	0,56		0,56			0,56	0,56
1700000002801282	04-019-008-00229-003	104024 ALMENDROS-MARCONA	S	432	41,70	0,46	0,46	0,46		0,46			0,46	0,46
1700000002801283	04-019-008-00299-001	104024 ALMENDROS-MARCONA	S	432	20,40	0,33	0,33	0,33		0,33			0,33	0,33
1700000002801284	04-019-008-00226-001	104024 ALMENDROS-MARCONA	S	432	39,40	0,44	0,44	0,44		0,44			0,44	0,44
1700000002801285	04-019-008-00229-002	104024 ALMENDROS-MARCONA	S	432	39,40	0,74	0,74	0,74		0,74			0,74	0,74
1700000002801286	04-019-008-00064-001	104024 ALMENDROS-MARCONA	S	432	34,40	0,27	0,27	0,27		0,27			0,27	0,27
1700000002801288	04-019-007-00397-001	104024 ALMENDROS-MARCONA	S	432	13,50	0,44	0,44	0,44		0,44			0,44	0,44
1700000002801289	04-019-007-00401-001	104024 ALMENDROS-MARCONA	S	432	23,30	0,19	0,19	0,19		0,19			0,19	0,19
1700000002801290	04-019-007-00339-001	104024 ALMENDROS-MARCONA	S	432	25,30	0,17	0,17	0,17		0,17			0,17	0,17
1700000002801291	04-019-007-00390-001	104024 ALMENDROS-MARCONA	S	432	34,70	0,49	0,49	0,49		0,49			0,49	0,49
1700000002801292	04-019-007-00402-002	104024 ALMENDROS-MARCONA	S	432	26,70	0,96	0,96	0,96		0,96			0,96	0,96
1700000002801293	04-019-007-00174-002	104024 ALMENDROS-MARCONA	S	432	66,40	0,16	0,16	0,16		0,16			0,16	0,16
1700000002801294	04-019-008-00362-002	104024 ALMENDROS-MARCONA	S	432	30,00	0,61	0,61	0,61		0,61			0,61	0,61

(1) Superficie declarada admisible ajustada con la superficie comprometida.  
(2) Factor de penalización valorando el alcance para el tipo de compromiso.

Puede verificar la integridad de una copia de este documento mediante la lectura del código QR adjunto o mediante el acceso a la dirección <https://ws050.juntadeandalucia.es/verificarFirma> indicando el código de VERIFICACIÓN

FIRMADO POR	JUAN JOSE SOLER GARCIA	FECHA	03/07/2024	
	ROCIO GUIJARRO MILLAN			
VERIFICACIÓN	Pk2jmGCJWUB3686MPKY7GEXJCD3GC4	PÁGINA	2329/2334	



**INCIDENCIAS**

**INCIDENCIA DESCRIPCIÓN**

- 100421 Recinto declarado por error para una operación de la 6503, que se ha corregido de oficio marcando la operación correcta, de acuerdo con la fecha de inscripción del recinto en la producción ecológica.
- Ref:170000002801281 Recinto:04-019-004-00169-00001 Cultivo:104024 ALMENDROS-MARCONA Secano
- Ref:170000002801293 Recinto:04-019-007-00174-00002 Cultivo:104024 ALMENDROS-MARCONA Secano
- Ref:170000002801290 Recinto:04-019-007-00339-00001 Cultivo:104024 ALMENDROS-MARCONA Secano
- Ref:170000002801291 Recinto:04-019-007-00390-00001 Cultivo:104024 ALMENDROS-MARCONA Secano
- Ref:170000002801288 Recinto:04-019-007-00397-00001 Cultivo:104024 ALMENDROS-MARCONA Secano
- Ref:170000002801289 Recinto:04-019-007-00401-00001 Cultivo:104024 ALMENDROS-MARCONA Secano
- Ref:170000002801292 Recinto:04-019-007-00402-00002 Cultivo:104024 ALMENDROS-MARCONA Secano
- Ref:170000002801286 Recinto:04-019-008-00064-00001 Cultivo:104024 ALMENDROS-MARCONA Secano
- Ref:5239151 Recinto:04-019-008-00201-00001 Cultivo:104024 ALMENDROS-MARCONA Secano
- Ref:170000002801284 Recinto:04-019-008-00226-00001 Cultivo:104024 ALMENDROS-MARCONA Secano
- Ref:170000002801285 Recinto:04-019-008-00229-00002 Cultivo:104024 ALMENDROS-MARCONA Secano
- Ref:170000002801282 Recinto:04-019-008-00229-00003 Cultivo:104024 ALMENDROS-MARCONA Secano
- Ref:170000002801283 Recinto:04-019-008-00299-00001 Cultivo:104024 ALMENDROS-MARCONA Secano
- Ref:170000002801294 Recinto:04-019-008-00362-00002 Cultivo:104024 ALMENDROS-MARCONA Secano

(1) Superficie declarada admisible ajustada con la superficie comprometida.  
(2) Factor de penalización valorando el alcance para el tipo de compromiso.

Puede verificar la integridad de una copia de este documento mediante la lectura del código QR adjunto o mediante el acceso a la dirección <https://ws050.juntadeandalucia.es/verificarFirma> indicando el código de VERIFICACIÓN

FIRMADO POR	JUAN JOSE SOLER GARCIA	FECHA	03/07/2024	
	ROCIO GUIJARRO MILLAN			
VERIFICACIÓN	Pk2jmGCJWUB3686MPKY7GEXJCD3GC4	PÁGINA	2330/2334	



**APELLIDOS Y NOMBRE / RAZÓN SOCIAL** **NIF** **EXPEDIENTE** **ANUALIDAD DE PAGO**  
 ZAMORA ABAD OLIVIA \*\*\*\*9783\* 1217188 1ª

**IMPORTE POR ANUALIDAD**

	2023	2024	2025	2026	2027
IMPORTE MÁXIMO SUBVENCIONABLE	255,25 €	255,25 €	255,25 €	255,25 €	255,25 €
IMPORTE MEDIO DE TRANSFERENCIA (€/ha)	349,66 €	349,66 €	349,66 €	349,66 €	349,66 €

**RESUMEN DE UNIDADES**

Cód	GRUPO DE PAGO	Sup. Dec. Admisible (ha)	Sup. Comprometida (ha)	Sup. ajustada compromiso (1) (ha)	% sobredec.	Sup. Propuesta (ha)	Importe Declarado	Importe Topado	Importe Propuesto	Importe tras sobredec.
433	FRUTALES REGADÍO	0,73		0,73	0,00	0,73	255,25	255,25	255,25	255,25
<b>TOTAL</b>		0,73	0,73	0,73		0,73	255,25	255,25	255,25	255,25

**APLICACIÓN DE REDUCCIONES Y PENALIZACIONES**

GRUPO DE PAGO	Importe Calculado	Importe prereduc.	Criterios de subvencionabilidad y compromisos	Presentación tardía	Omisión declaración	Condicionalidad	IMPORTE (Euros) PROPUESTO
FRUTALES REGADÍO	255,25	255,25	0,00	0,00	0,00	0,00	255,25
<b>TOTAL</b>	255,25	255,25					255,25

**RESUMEN DE PAGOS**

	IMPORTE ( Euros )		
	PROPUESTO	FEADER (Eje 2)	MAPA
PROPUESTO	255,25	216,96	25,04
			CAPADR 13,25

**RECINTOS PROPUESTOS**

REF.	REFERENCIA SIGPAC	CULTIVO	DESCRIPCIÓN CULTIVO	S/R	G.PAGO	PEND. MEDIA (%)	SUP. DEC. ADMISIBLE (ha)	SUP. COMPROM. (ha)	SUP. AJUSTADA COMPROM. (1) (ha)	SUP. CONV. SIGPAC (ha)	SUP. CERTIE. (ha)	SUP. CAMPO (ha)	SUP. CAMPO DETER. CULT. DECLARADO (ha)	SUP. DEC. REDUCIDA (ha)	SUP. PROPUESTA (ha)
-1604909	04-024-002-00108-001	209200	MANDARINO-MANDARINO COMÚN	R	433	2,10	0,38	0,38	0,38		0,38			0,38	0,38
6919053	04-024-002-00108-001	206004	NARANJO-NAVELINA	R	433	2,10	0,35	0,35	0,35		0,35			0,35	0,35

(1) Superficie declarada admisible ajustada con la superficie comprometida.  
 (2) Factor de penalización valorando el alcance para el tipo de compromiso.

Puede verificar la integridad de una copia de este documento mediante la lectura del código QR adjunto o mediante el acceso a la dirección <https://ws050.juntadeandalucia.es/verificarFirma> indicando el código de VERIFICACIÓN

FIRMADO POR	JUAN JOSE SOLER GARCIA	FECHA	03/07/2024	
	ROCIO GUIJARRO MILLAN			
VERIFICACIÓN	Pk2jmGCJWUB3686MPKY7GEXJCD3GC4	PÁGINA	2331/2334	



**APELLIDOS Y NOMBRE / RAZÓN SOCIAL**  
ZAMORA RODRIGUEZ ANTONIO JOSE

**NIF**  
\*\*\*\*2239\*

**EXPEDIENTE**  
1261730

**ANUALIDAD DE PAGO**  
1ª

**IMPORTE POR ANUALIDAD**

	2023	2024	2025	2026	2027
IMPORTE MÁXIMO SUBVENCIONABLE	126,50 €	126,50 €	126,50 €	126,50 €	126,50 €
IMPORTE MEDIO DE TRANSFERENCIA (€/ha)	253,00 €	253,00 €	253,00 €	253,00 €	253,00 €

**RESUMEN DE UNIDADES**

Cód	GRUPO DE PAGO	Sup. Dec. Admisible (ha)	Sup. Comprometida (ha)	Sup. ajustada compromiso (1) (ha)	% sobredec.	Sup. Propuesta (ha)	Importe Declarado	Importe Topado	Importe Propuesto	Importe tras sobredec.
430	HORTÍCOLAS	0,84		0,50	0,00	0,50	126,50	126,50	126,50	126,50
<b>TOTAL</b>		0,84	0,50	0,50		0,50	126,50	126,50	126,50	126,50

**APLICACIÓN DE REDUCCIONES Y PENALIZACIONES**

GRUPO DE PAGO	Importe Calculado	Importe prereduc.	Criterios de subvencionabilidad y compromisos	Presentación tardía	Omisión declaración	Condicionalidad	IMPORTE (Euros) PROPUESTO
HORTÍCOLAS	126,50	126,50	0,00	0,00	0,00	0,00	126,50
<b>TOTAL</b>	126,50	126,50					126,50

**RESUMEN DE PAGOS**

	IMPORTE ( Euros )			
	PROPUESTO	FEADER (Eje 2)	MAPA	CAPADR
PROPUESTO	126,50	107,53	12,41	6,56

**RECINTOS PROPUESTOS**

REF.	REFERENCIA SIGPAC	CULTIVO	DESCRIPCIÓN CULTIVO	S/R	G.PAGO	PEND. MEDIA (%)	SUP. DEC. ADMISIBLE (ha)	SUP. COMPROM. (ha)	SUP. AJUSTADA COMPROM. (1) (ha)	SUP. CONV. SIGPAC (ha)	SUP. CERTIE. (ha)	SUP. CAMPO (ha)	SUP. CAMPO DETER. CULT. DECLARADO (ha)	SUP. DEC. REDUCIDA (ha)	SUP. PROPUESTA (ha)
5284814	04-029-024-00054-005	152000	PIMIENTO-SIN VARIEDAD	R	430	7,70	0,84	0,50	0,50		0,50			0,50	0,50

(1) Superficie declarada admisible ajustada con la superficie comprometida.  
(2) Factor de penalización valorando el alcance para el tipo de compromiso.

Puede verificar la integridad de una copia de este documento mediante la lectura del código QR adjunto o mediante el acceso a la dirección <https://ws050.juntadeandalucia.es/verificarFirma> indicando el código de VERIFICACIÓN

FIRMADO POR	JUAN JOSE SOLER GARCIA	FECHA	03/07/2024	
	ROCIO GUIJARRO MILLAN			
VERIFICACIÓN	Pk2jmGCJWUB3686MPKY7GEXJCD3GC4	PÁGINA	2332/2334	



**APELLIDOS Y NOMBRE / RAZÓN SOCIAL**

ZAMORA RODRIGUEZ VICTOR DANIEL

**NIF**

\*\*\*\*1723\*

**EXPEDIENTE**

1261728

**ANUALIDAD DE PAGO**

1ª

**IMPORTE POR ANUALIDAD**

	2023	2024	2025	2026	2027
IMPORTE MÁXIMO SUBVENCIONABLE	194,81 €	194,81 €	194,81 €	194,81 €	194,81 €
IMPORTE MEDIO DE TRANSFERENCIA (€/ha)	253,00 €	253,00 €	253,00 €	253,00 €	253,00 €

**RESUMEN DE UNIDADES**

Cód	GRUPO DE PAGO	Sup. Dec. Admisible (ha)	Sup. Comprometida (ha)	Sup. ajustada compromiso (I) (ha)	% sobredec.	Sup. Propuesta (ha)	Importe Declarado	Importe Topado	Importe Propuesto	Importe tras sobredec.
430	HORTÍCOLAS	0,77		0,77	0,00	0,77	194,81	194,81	194,81	194,81
<b>TOTAL</b>		0,77	0,77	0,77		0,77	194,81	194,81	194,81	194,81

**APLICACIÓN DE REDUCCIONES Y PENALIZACIONES**

GRUPO DE PAGO	Importe Calculado	Importe prerreduc.	Criterios de subvencionabilidad y compromisos	Presentación tardía	Omisión declaración	Condicionabilidad	IMPORTE (Euros) PROPUESTO
HORTÍCOLAS	194,81	194,81	0,00	0,00	0,00	0,00	194,81
<b>TOTAL</b>	194,81	194,81					194,81

**RESUMEN DE PAGOS**

	IMPORTE (Euros)			
	PROPUESTO	FEADER (Eje 2)	MAPA	CAPADR
PROPUESTO	194,81	165,59	19,11	10,11

**RECINTOS PROPUESTOS**

REF.	REFERENCIA SIGPAC	CULTIVO	DESCRIPCIÓN CULTIVO	S/R	G.PAGO	PEND. MEDIA (%)	SUP. DEC. ADMISIBLE (ha)	SUP. COMPROM. (ha)	SUP. AJUSTADA COMPR.(I) (ha)	SUP. CONV. SIGPAC (ha)	SUP. CERTIE. (ha)	SUP. CAMPO (ha)	SUP. CAMPO DETER. CULT. DECLARADO (ha)	SUP. DEC. REDUCIDA (ha)	SUP. PROPUESTA (ha)
-1539506	04-029-015-00098-005	165000	PEPINO-SIN VARIEDAD	R	430	14,50	0,20	0,20	0,20		0,21			0,20	0,20
5284792	04-029-015-00098-005	165000	PEPINO-SIN VARIEDAD	R	430	14,50	0,12	0,12	0,12		0,13			0,12	0,12
5284793	04-029-015-00098-023	165000	PEPINO-SIN VARIEDAD	R	430	9,20	0,16	0,16	0,16		0,16			0,16	0,16
5284794	04-029-015-00098-024	165000	PEPINO-SIN VARIEDAD	R	430	8,40	0,29	0,29	0,29		0,29			0,29	0,29

**INCIDENCIAS****INCIDENCIA DESCRIPCIÓN**

- 248 Verifica que los recintos declarados con sistema de explotación regadío corresponden realmente a regadío según SIGPAC.  
 Ref:-1539506 Recinto:04-029-015-00098-00005 Cultivo:165000 PEPINO-SIN VARIEDAD Regadío  
 Ref:5284792 Recinto:04-029-015-00098-00005 Cultivo:165000 PEPINO-SIN VARIEDAD Regadío  
 Ref:5284793 Recinto:04-029-015-00098-00023 Cultivo:165000 PEPINO-SIN VARIEDAD Regadío  
 Ref:5284794 Recinto:04-029-015-00098-00024 Cultivo:165000 PEPINO-SIN VARIEDAD Regadío

(1) Superficie declarada admisible ajustada con la superficie comprometida.

(2) Factor de penalización valorando el alcance para el tipo de compromiso.

Puede verificar la integridad de una copia de este documento mediante la lectura del código QR adjunto o mediante el acceso a la dirección <https://ws050.juntadeandalucia.es/verificarFirma> indicando el código de VERIFICACIÓN

FIRMADO POR	JUAN JOSE SOLER GARCIA	FECHA	03/07/2024	
	ROCIO GUIJARRO MILLAN			
VERIFICACIÓN	Pk2jmGCJWUB3686MPKY7GEXJCD3GC4	PÁGINA	2333/2334	



**APELLIDOS Y NOMBRE / RAZÓN SOCIAL**  
ZARAGOZA MERLOS JUANA MARIA

**NIF**  
\*\*\*9591\*

**EXPEDIENTE**  
1166096

**ANUALIDAD DE PAGO**  
1ª

**IMPORTE POR ANUALIDAD**

	2023	2024	2025	2026	2027
IMPORTE MÁXIMO SUBVENCIONABLE	1.396,91 €	1.396,91 €	1.396,91 €	1.396,91 €	1.396,91 €
IMPORTE MEDIO DE TRANSFERENCIA (€/ha)	216,24 €	216,24 €	216,24 €	216,24 €	216,24 €

**RESUMEN DE UNIDADES**

Cód	GRUPO DE PAGO	Sup. Dec. Admisible (ha)	Sup. Comprometida (ha)	Sup. ajustada compromiso (1) (ha)	% sobredec.	Sup. Propuesta (ha)	Importe Declarado	Importe Topado	Importe Propuesto	Importe tras sobredec.
432	FRUTALES SECANO	6,46		6,46	0,00	6,46	1.396,91	1.396,91	1.396,91	1.396,91
<b>TOTAL</b>		6,46	6,46	6,46		6,46	1.396,91	1.396,91	1.396,91	1.396,91

**APLICACIÓN DE REDUCCIONES Y PENALIZACIONES**

GRUPO DE PAGO	Importe Calculado	Importe prereduc.	Criterios de subvencionabilidad y compromisos	Presentación tardía	Omisión declaración	Condicionalidad	IMPORTE (Euros) PROPUESTO
FRUTALES SECANO	1.396,91	1.396,91	0,00	0,00	0,00	0,00	1.396,91
<b>TOTAL</b>	1.396,91	1.396,91					1.396,91

**RESUMEN DE PAGOS**

	IMPORTE (Euros)			
	PROPUESTO	FEADER (Eje 2)	MAPA	CAPADR
PROPUESTO	1.396,91	1.187,37	137,04	72,50

**RECINTOS PROPUESTOS**

REF.	REFERENCIA SIGPAC	CULTIVO	DESCRIPCIÓN CULTIVO	S/R	G.PAGO	PEND. MEDIA (%)	SUP. DEC. ADMISIBLE (ha)	SUP. COMPROM. (ha)	SUP. AJUSTADA COMPROM. (1) (ha)	SUP. CONV. SIGPAC (ha)	SUP. CERTIE. (ha)	SUP. CAMPO (ha)	SUP. CAMPO DETER. CULT. DECLARADO (ha)	SUP. DEC. REDUCIDA (ha)	SUP. PROPUESTA (ha)
1700000005139873	04-099-009-00086-001	104020	ALMENDROS-GUARA	S	432	5,40	1,98	1,98	1,98		1,98			1,98	1,98
1700000005139874	04-099-044-00115-004	104024	ALMENDROS-MARCONA	S	432	9,40	4,48	4,48	4,48		4,48			4,48	4,48

(1) Superficie declarada admisible ajustada con la superficie comprometida.  
(2) Factor de penalización valorando el alcance para el tipo de compromiso.

Puede verificar la integridad de una copia de este documento mediante la lectura del código QR adjunto o mediante el acceso a la dirección <https://ws050.juntadeandalucia.es/verificarFirma> indicando el código de VERIFICACIÓN

FIRMADO POR	JUAN JOSE SOLER GARCIA	FECHA	03/07/2024	
	ROCIO GUIJARRO MILLAN			
VERIFICACIÓN	Pk2jmGCJWUB3686MPKY7GEXJCD3GC4	PÁGINA	2334/2334	